
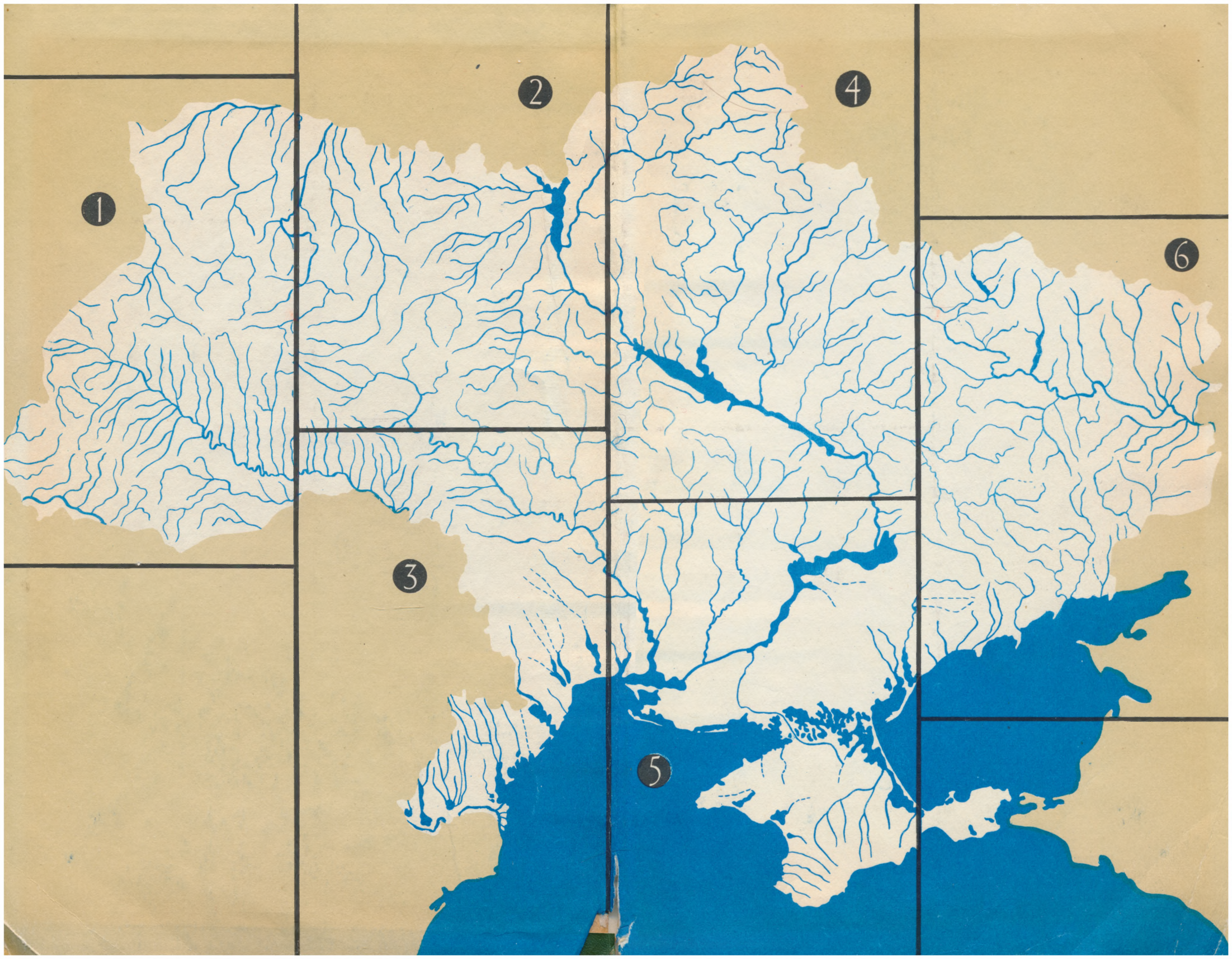


СЛОВНИК  
ГІДРОНІМІВ  
УКРАЇНИ









СЛОВНИК  
ГІДРОНІМІВ  
УКРАЇНИ



**АКАДЕМІЯ НАУК УРСР  
ОРДЕНА ТРУДОВОГО ЧЕРВОНОГО ПРАПОРА  
ІНСТИТУТ МОВОЗНАВСТВА ім. О. О. ПОТЕБНІ  
УКРАЇНСЬКА ОНОМАСТИЧНА КОМІСІЯ**





# СЛОВНИК ГІДРОНІМІВ УКРАЇНИ

**РЕДАКЦІЙНА  
КОЛЕГІЯ**

**А. П. НЕПОКУПНИЙ,  
О. С. СТРИЖАК (заст. голови),  
К. К. ЦІЛУЙКО (голова)**



**КИЇВ  
«НАУКОВА ДУМКА»  
1979**



**Редакція мовознавства**

С  $\frac{70105-214}{\text{М}221(04)-79}$  141-78 3602040000

© **Видавництво «Наукова думка», 1979**



**Словник гідронімів України є першим порівняно повним зібранням (понад 20 тис. основних і майже 24 тис. варіантних) назв річок, струмків та інших водотоків, оформлених відповідно до їх літературно-нормативних, історико-лінгвістичних та географічно-локалізаційних характеристик. Словник гідронімів має задовольнити гостру потребу концентрації, опису й унормування зібраних у ньому власних назв водних об'єктів республіки. Він містить ряд покажчиків, які репрезентують матеріали різних мов. Словник розрахований на мовознавців, істориків, археологів, географів, картографів, гідрографів та інших фахівців — на всіх тих, хто пов'язаний із вивченням, використанням, розвитком і перебудовою водних артерій Української РСР.**

**Укладачі**

**І. М. ЖЕЛІЗНЯК,  
А. П. КОРЕПАНОВА, Л. Т. МАСЕНКО, А. П. НЕПОКУПНИЙ,  
В. В. НІМЧУК, Є. С. ОТІН, О. С. СТРИЖАК,  
К. К. ЦІЛУЙКО**


**Рецензенти**

**В. О. ВИННИК,  
В. В. ЛОБОДА, І. Г. МАТВІЯС**

1

# Передмова

УМОВНІ  
СКОРОЧЕННЯ  
АЛФАВІТИ





**С**ловник гідронімів України\* (СГУ) є першою спробою порівняно повного опису системи власних найменувань проточних вод Української РСР. Він охоплює понад 20 тис. власних назв гідрографічних об'єктів (рік, річок, струмків, потоків, потічків, поточин, ручаїв, рудок, рівчаків, зворів, струг, струменів, стрижнів, річищ (русел), ериків, проток, рукавів, фос, бакаїв, гирл, каналів, водоспадів, гуків, мокрих балок, улоговин, ярів, яруг, джерел тощо) і майже 24 тис. варіантів цих назв.

Словник гідронімів України має задовольнити гостру потребу концентрації, опису й унормування цього величезного і специфічного інформативного комплексу гідронімічної лексики.

Всупереч граничному лаконізму своїх статей, будучи багатоплановим виданням (сучасні й історичні, літературні й діалектні, прозорі й затемнені, українські й іншомовні форми найменування), Словник орієнтований на сучасний стан гідронімії УРСР, маючи на меті одну з провідних настанов — сприяти унормуванню правопису власних назв водних об'єктів УРСР.

Зібраний у ньому гідронімікон республіки є наслідком мовної і суспільної практики широких верств населення з найдавніших часів і до наших днів, тісно пов'язаний із географічним, насамперед гідрографічним середовищем, а тому може сприяти його охороні, ставши якщо не лінгвістичною основою, то принаймні важливим додатком до водного кадастру Української РСР.

Географічна локалізація водойм, орієнтування їх на конкретні географічні об'єкти, зокрема населені пункти, різні одиниці адміністративно-територіального поділу, у першу чергу райони й області, є однією з невід'ємних особливостей Словника. Сама ідея створення Словника виникла як одна з передумов створення Гідронімічного атласу України. Зрозуміло, що Словник гідронімів не може не перебувати в тісному зв'язку з вивченням гідрографії краю. Назви водних об'єктів у ньому подаються в гідрографічній системі краю, залежно від повноти матеріалів, а сама гідронімія є також носієм гідрографічної та гідрологічної інформації.

Словник гідронімів України, що складається з передмови, списку умовних і бібліографічних скорочень, зведених алфавітних рядів, власне лексикографічної частини і покажчиків (кириличного, латинського й грецького), побудовано за алфавітним принципом. Лексикографічна частина Словника складається із статей, простих або зведених (характерних залежно від кількості введених до їхнього складу простих статей). Словник побудовано за таким принципом: а) реестрове слово або словосполучення у формі називного відмінка з позначенням наголосу (якщо це відомо); б) закінчення родового відмінка, а при наявності випадних о, е (Місто́к, -тка; Жураве́ль, -вля́; Дуна́ець, -а́йця) та чергування голосних у передфлективній частині (Же́рів, Же́рэва, Же́рновець, -івця́; За́біч, -бо́чі) фіксується останній приголосний основи та інші компоненти, що ілюструють динаміку голосного (для одно- та двоскладових назв — нерідко увесь гідронім: Сі́б — Сібу, Жнець — Женця́); невідмінювані слова (Врісі-Чесме́, Когурча́т, Танасу́, Юшанлі́ та ін.) супроводжуються позначкою «невідм.»; словосполучення (типу З-під Лісо́ї Го́ри, Ніде Жі́ти, Кі́ло Ба́б-линського Міста́, У Колго́спі «Україна») — ремаркою «словосп.»; після словосполучень, відмінюваних частково або повністю, подаються флексії всіх компонентів (Куба́нський Є́рок, -ого Є́рка; По́тік-Ліскува́тний, -оку - -ого; Яр-Осо́зі, Яру - ів; Ку́вй-Сува́та, -й - -й та ін.); в) граматичний рід реестрової одиниці (Річ, Рі́чі, ж.; Псе́л, Псла, ч.; Пло́бка, -ого, с.); г) номенклатурний термін (б. «балка», р. «річка», потч. «потічок», кан. «канал» та ін.) для визначення типу водойми; д) гідрографічна локалізація, яка вказує на розміщення об'єкта в місцевій системі вод; е) адміністративно-територіальна орієнтація, тобто вказівка на розташування водотоку щодо поселень, адміністративно-територіальних одиниць тощо; є) варіанти реестрових одиниць (у цитатах або без них); ж) паспортизація гідроніма, що вказує на джерело інформації про об'єкт; з) принагідний порівняльно-відсильний та інший додатковий інформативний матеріал.

Однак у багатьох статтях може випадати одна чи кілька з названих ланок або з'являтися нова, іншої структури.

\* Гідронім — власна назва водного об'єкта (по-грецькому ὄψωρ «вода», ὄψωρα, ὄψωρα «ім'я, назва»). Поза увагою укладачів цього словника лишилася лімніонімія (від гр. λίμνη, λίμνη «стояча вода, водойма, море, озеро, лиман, ставок, болото та ін.»), тобто назви стоячих вод, які ще чекають свого опису, впорядкування та лексикографічної обробки.

Словник гідронімів України має нормативну спрямованість, що проявляється, насамперед, у його реестровій частині. Уперше зроблено спробу унормувати весь зібраний на сьогодні потапонікон (від гр. *ποταμός* «річка») республіки. Саме ця частина Словника покликана задовольняти багатогранні потреби сучасної мовної практики в різних її жанрах і стилях: ділових, художніх, розмовних та ін. Нормативна спрямованість забезпечується запровадженням у словнику рис, сформованих відповідно до основних закономірностей розвитку української літературної мови та усунення відмінностей, не властивих українській орфографії та орфоєпії.

При укладанні реестру враховуються також сучасні офіційні написання контактно-споріднених назв населених пунктів (ойконімів), об'єктів рельєфу (оронімів), дрібних місцевих географічних об'єктів (мікротопонімів), територій (хоронімів), різних водних об'єктів тощо, якщо ці написання не суперечать правилам «Українського правопису» (К., 1960) і порадам «Довідника з українського правопису» (К., 1973). Наприклад, із кількох зафіксованих варіантів надано перевагу формі *Сівка* (<\**Селька*; пор. польське *Siółka*) і відхилено (для бас. Дністра) вживану в ойконімії *Сивка* (пор. нп *Сивка-Войнилів* і *Сивка-Калузька*; див. «Українська РСР. Адміністративно-територіальний поділ», К., 1973, с. 194); аналогічно — форми *Свір* (<д. укр. *Свирь*; польське *Świerż*) замість *Свіж* і *Свірж* бас. Дністра (див. «Каталог річок України», К., 1957, с. 37) та ін. У назвах типу *Болозівка* — *Блазівка* переважають форми із повноголоссям.

При виборі реестрового слова з кількох варіантів перевага надається найуживанішим утворенням з акцентуаційною і морфологічною характеристикою.

Граматична характеристика поширюється й на форми непрямих відмінків реестрового слова, його граматичний рід і число, а також, певною мірою, і на способи наголошення гідроніма. Спроби авторського наголошення реестрового слова виявляються шляхом зіставлення його з варіантами, засвідченими в джерелах без наголосу. Акцентуаційна і словозмінна форми гідроніма здебільшого перебувають у тісній взаємозалежності; пор. під наголосом -*а́*, -*я́* (*Дніпра́, Дністра́, Остра́, Бика́, Збруча́, Рівчакá, Дінця́, Стриá*), але в ненаголошеній позиції -*у*, -*ю* (*Прúту, Свіру, Рíту, Гúку, Серéту, Непрúцу, Онúту, Оребу, Хорóлу, Дуна́ю, Удаю*). Щоправда, тут є й винятки, наприклад, для гідронімів присвійно-прикметникового походження (*Біско́ва, Ропочéва, Гукóва, Сéнева*), численних утворень різного походження на -*ини* (*Тя́смину, Норинá*), -*ич* (*Смóтричу*), -*мир* (*Жд́мира, Джанто́міра, Ростми́ра*), -*ак* (*Чокра́ка*) і т. ін. У цьому плані вирізняються серед гідронімів слова прикметникового походження, в яких процес субстантивації завершився (переважно це райони давнішого заселен-

ня; пор. *Псарéви, Черлéни, Лопúшни, Кóлочина, Панті́на*), і райони, де він ще продовжується (пор. прикметникові парадигми в численних назвах Південно-Східної України).

Словник гідронімів України щодо словозмінної характеристики (йдеться, насамперед, про родовий відмінок) охоплює ряд своєрідних типів. Крім указаних, слід звернути увагу на: а) складні гідроніми-іменники, що становлять собою сполучення двох-трьох слів і пишуться через дефіс; у них відмінюється лише останній компонент (пор. *Папу́-Чагáн-Тарама́*, -*й*; *Пирéул-Лúнчии́*, -*ия*; *Кобі́лора-Мéлеш*, -*у*; *Грунь-Черкéс*, -*а*; *Клébань-Бик*, -*а́*); б) складні гідроніми такої самої структури, але слов'янського походження, що відмінюються в усіх своїх компонентах (пор. *Пóтик-Вірва́*, -*оку* - *-и*; *Рудá-Кáм'янка*, -*й* -*-и*; в) складні гідроніми типу узгоджений прикметник плюс іменник, які відмінюються також в обох своїх складниках (*Кривий Торéць*, -*ого* *Торця́*; *Сухий Тагамлiк*, -*ого* -*а́*; *Чóрний Чéремош*, -*ого* -*у*; те саме і з прикметником у постпозиції (*Рúдка-Слiпéцька*, -*и* -*ої*; *Бiстриця-Солóтвинська*, -*і* -*ої*; *Рудá-Лозова́*, -*й* -*ої*); г) іменники з узгодженими порядковими числівниками, що пишуться окремо, незалежно від позиції числівника, і відмінюються в усіх своїх компонентах (*Пéрша Бáлочка*, -*ої*, -*-и*; *Пéрший Куя́льник-Кучурга́нський*, -*ого* -*а* -*ого*; *Пирого́ва Дру́га*, -*ої* -*ої*; *Пéрші Чурка́чі*, -*их* -*ів*); д) словосполучення типу іменник плюс прийменник із компонентом, що вказує на місце розташування об'єкта, відмінюються лише в першій своїй частині (*Пóтик на Фундóбі*, -*оку* на -*о́ї*; *Пóтик з-за Полонiнки*, -*оку* з-за -*и*; *Пóтик з Днiстрика-Дубóвого*, -*оку* з -*а* -*ого*; *Потiчок вiд Кáдовба*, -*чка* вiд -*а*); е) словосполучення типу відмінюваний іменник у називному відмінку плюс іменник (з означенням або без нього) у непрямому відмінку (*Пóтик Михáйла Калéнича*, -*оку* -*а* -*а*), можливе і з перестановкою компонентів (*Рябóго Звóрина*, -*ого* -*и*), — відмінюється лише в означуваному слові; ж) прийменникові конструкції типу *На Бúрті*, *Пiд Зáйчиком*, *Пiд Бáбини Перелiс*, *Пiд Бiлу Гóру*, *У Лiсі* і под., які в будь-якому контексті виступають у незмінній формі, супроводжуються ремаркою «словосп.»; з) гідроніми з поміткою «невідм.», до яких відноситься невідмінювані утворення — як прості (*Апокин*, *Демерджi*, *Танасу́*) і складні запозичення, серед яких частина назв не має при собі службових слів (*Папалья́нн-Черагi*, *Пирéул-Не́гру*, *Ва́ля-Кóбстi*), і назви з наявними службовими словами (*Пирéул-чел-Мáре*, *Пирéул-луй-Пáнку*, *Пирéул-ла-Нiхáй*), так і слов'янські лексикалізовані утворення типу *Злiса* тощо.

При всіх відмінюваних, повністю або частково, утвореннях реестру вказується їх граматичний рід: *Бéрест*, -*у*, ч.; *Потiк-Волóчик*, -*оку* -*а*, ч.; *Пóтик-Вірва́*, -*оку* -*и*, ж.; *Рудá-Крини́ця*, -*и* -*і*, ж.; *Бiлоч*,



-і, ж.; Гать, -і, ж.; Лóпань, -і, ж.; Вузькé Святé, -óго -óго, с.; Осийнице, -а, с. та ін.

Реєстрові слова, вживані лише у формі множини, супроводжуються позначкою «мн.»: Баїри, -юр, мн.; Бики, -ів, мн.; Жйтницi, -иць, мн.

Після реєстрового слова і його граматичної характеристики подається номенклатурний термін, який відносить об'єкт до певного гідрографічного типу. Таке віднесення іноді є відбиттям місцевих уявлень про характер водотоку, виражених локальною лексикою, яка у Словнику подається за першоджерелом і не уніфікується навіть у випадку явної синонімії, пор. ст р у м о к, п о т і к, р у ч а й та ін. Номенклатурна термінологія поділяється на дві групи: гідронімічну й іншу топонімічну. Перша вживається при аналізованих гідронімах (перед варіантами опускається), а також у міжгідронімічній локалізації. Друга є обов'язковою для всіх випадків використання ойконімів, оронімів, мікропонімів тощо.

Після номенклатурного терміна, залежно від характеру наявної інформації, в більшості випадків указується місце гідронімів у гідрографічній системі краю. Гідрографічна локалізація (так званий гідронімічний ланцюжок) полягає у визначенні того, з якого боку впадають названий у реєстрі і всі наступні в гідрографічній системі водотоки, доходячи через ряд проміжних ланок до основної водної артерії басейну.

Ланцюжкову локалізацію нерідко доповнює так звана міжгідронімічна локалізація, при якій подаються назви сусідніх водотоків. Цей різновид гідрографічної локалізації застосовується в Словнику при відсутності адміністративно-територіальної орієнтації.

Адміністративно-територіальна (ширше географічна) локалізація полягає у визначенні того, де бере (брала) початок, мимо яких поселень протікає і біля якого об'єкта впадає (мала своє гірло) річка. Часто для визначення напрямку течії, крім назв поселень, використовуються також назви гір, заглибин, лісів та інших географічних об'єктів. Ойконімічна орієнтація водойми в залежності від локалізаційної інформації в одних випадках стосується її верхів'я, в інших — середньої течії, у третій — пониззя, рідше — усіх трьох основних частин водотоку. Поселення, назви яких подано в довіднику «Українська РСР. Адміністративно-територіальний поділ» (К., 1973) локалізуються з указівкою на район та область (рідше на сільську, селищну або міську Раду) і при цьому не паспортизуються. Інші населені пункти, як правило, позначаються ремаркою «кол.» (колишній) і локалізуються та документаються відповідно до поділу, що існував на час фіксації назви. Коли бракує докладної інформації, гідронім супроводжується вказівкою лише на район, область, а в минулому — повіт, губернію, староство, воеводство тощо. При цьому в кожному випадку перевага надається суміжним об'єктам

із спорідненими з гідронімом назвами, тобто таким, які мають однакові корені або основи, з назвами відповідних водотоків.

Велику увагу в Словнику приділено варіантам реєстрового слова, які за структурою можуть бути фонетичними, словотворчими та лексичними, а за походженням — іншомовними, історичними, діалектними, архаїчними, розмовними, жаргонними та ін. Разом із реєстровими словами варіанти є носіями лінгвістичної, історичної, географічної та іншої інформації. Позначені виразними особливостями графічної деформації (перекручення при перевиданні, переписуванні, передруку, транскрибуванні тощо), варіанти кваліфікуються ремаркою «помилк.». Всі вони повторюються в покажчику. Кожна інформація в Словнику про наявний гідронім паспортизується; в дужках наводяться скорочені умовні назви друкованих і рукописних джерел, звідки взято цю інформацію. Після скороченої назви джерела у відповідних випадках позначаються: римськими цифрами — розділ, частина, том, випуск книги; арабськими — архівні фонди, описи одиниць зберігання, аркуші, сторінки. Рідше паспортизація обмежується нумерацією самих об'єктів без указівки на сторінки джерела. Повторна паспортизація наступної інформації наводиться позначкою «там же» (в дужках). Без дужок ця позначка стосується повторної адміністративно-територіальної локалізації. Усі бібліографічні скорочення розшифровуються у списку, що додається.

У Словнику використано вітчизняні й зарубіжні літописи, стародавні грамоти, різноманітні офіційні акти, географічні описи, карти й атласи, списки населених пунктів та інших географічних об'єктів, статистичні й землевпорядкувальні матеріали, мисливську й рибальську періодику, енциклопедії та енциклопедичні словники, лінгвістичну, історичну, географічну та іншу лексикографію, списки, каталоги й описи водних об'єктів і їх систем, спеціальні наукові дослідження, пов'язані з описом водотоків, матеріали архівів, спеціалізованих картотек, фонотек, матеріали археологічних, лінгвістичних та спеціальних гідронімічних експедицій, а також дисертаційні роботи.

Значна частина використаних матеріалів ще не опублікована і зберігається в ономастичному архіві та ономастичній картотеці Інституту мовознавства ім. О. О. Потебні АН УРСР.

Майже вся використана в Словнику гідронімів України інформація датована. Частина її подається безпосередньо в статтях, іншу ж можна хронологічно характеризувати, використовуючи джерела, оскільки майже всі вони позначені роком і місцем опублікування. Дати у статтях на позначення тисячоліття, століття, десятиліття чи конкретного року фіксації матеріалу подаються безпосередньо перед відповідною інформацією (окремих гідро-

нім, його варіанти, цитата, локалізація, бібліографічна абревіатура та ін.).

У різних джерелах та чи інша інформація може викладатися по-своєму. Усі відхилення від основного тексту вводяться в статтю за допомогою початкового «як».

У цитатах здебільшого пропускається вся неактуальна для Словника інформація, практично все, крім дати, номенклатурного терміна, засобів локалізації та орієнтації, варіантів та їх граматичних характеристик, якщо вони не дублюють уже наявної в цій статті інформації.

Прості статті із спільними для них реестровими словами та граматичними характеристиками об'єднуються в зведені, групуючись за алфавітно-номенклатурним принципом. У кожній номенклатурній групі спочатку подаються ліві, потім праві притоки; після них притоки без характеристики, з якого боку вони впадають, потім водотоки, орієнтовані лише на контактні чи розташовані поблизу поселення; сільські, селищні й міські Ради, райони, області, республіки та інші адміністративно-територіальні одиниці, нарешті — орієнтовані лише на інші географічні об'єкти (гори, ліси, долини, яри тощо).

У кожній зведених статті здійснюється єдина нумерація простих статей, що ввійшли до її складу. Цифрові позначення при цьому ставляться як перед номенклатурними термінами, коли вони стосуються окремих гідронімів, так і після них, якщо вони охоплюють два або більше однорідних гідронімів.

У простій статті, що входить до складу зведеної, подаються всі індивідуальні особливості конкретного гідроніма, винесеного в реєстр в узагальненій унормованій формі. Основні компоненти простої статті — граматично-нормалізаційний (реєстрове слово, флексія родового відмінка, число, рід тощо), гідрографічний (номенклатурне слово, «гідронімічний ланцюжок», міжгідронімічна локалізація), адміністративно-територіальний (село, сільська Рада, район, область, республіка тощо), варіативний та інші розділяються між собою крапкою з комою. У середині назвних компонентів їх складники (наприклад, реєстрове слово й закінчення родового відмінка, номенклатурне слово і «гідронімічний ланцюжок», дата і варіант тощо) відділяються один від одного комою. Крапка ставиться наприкінці кожної окремої (простої чи зведеної) статті і після скорочених слів. У статтях з великої літери пишуться лише власні назви. Проте в цитатах відповідно до оригіналу можливі випадки написання власних назв з малої, а загальних — з великої літери. Ці написання зберігаються у варіантах, коли їм бракує унормованих за сучасними правилами відповідників, і в покажчику.

Поряд із тим у Словнику допускається деякий відступ від правил традиційного правопису. Це стосується насамперед «гідронімічних ланцюжків». Так, текст: «Розвила... є правою притокою Коржи-

кової, яка є лівим допливом Білої, що впадає з правого боку до Лугані, котра справа вливається до Сіверського Дінця — правої притоки Дону» з міркувань лаконізму спрощено, позбавлено будь-яких розділових знаків і викладено в Словнику у вигляді: «Розвила... п. Коржикової л. Білої п. Лугані п. Сіверськ. Дінця п. Дону». Деякі варіанти відповідно до джерел подано засобами фонетичних транскрипцій, створених на базі як кириличної, так і латинської графіки. При цьому наголос у словах, переданих національними алфавітами, позначається так, як це прийнято у відповідних графічних системах, в утвореннях, записаних фонетичною транскрипцією (фонетичні варіанти), — вертикальною рискою: *З Гл'і'бокоой, С Тр'ох Мост'іу, С Курни'шок*. Усі надрадркові, підрадркові та інші графічні знаки в гідронімічних варіантах подаються згідно з відповідними графічними системами, що діяли на час фіксації (публікації) назв (за невеликим винятком, з технічних причин).

Покажчик до Словника гідронімів України охоплює близько 24 тис. фонетично-акцентуаційних, граматичних, лексичних, графічно-правописних, цифрових варіантів і ділиться за графічним принципом на три частини: кириличну, латинську й грецьку.

В основу розміщення варіантів, виконаних кириличним та латинським письмом, покладено створені на графічно-фонетичному принципі зведені алфавітно-транскрипційні ряди; до них увійшли всі знаки, за допомогою яких фіксувалися з найдавніших часів і дотепер гідроніми Української РСР.

З метою економії місця в покажчику об'єднуються кілька написань гідронімів, що відрізняються: а) повнотою і скороченням написань, напр.: *М[ала]* і *Мала*; *Н[ижня]* і *Нижня*; б) наявністю чи відсутністю наголосів ['] в) характером флексії: *Мала[я]* і *Мала*, *Нижня[я]* і *Нижня* та ін. Об'єднання компонентів здійснюється за допомогою квадратних дужок і читаються як повністю з компонентами, виділеними цими дужками, так і скорочено, без них.

Якщо варіант у джерелі, а відповідно — й у статті словника вжито лише з малої літери, то так він подається й у покажчику. Якщо ж зафіксовано варіанти і з великої і з малої букв — у покажчику слово подано лише з великої літери.

Скорочені компоненти складених гідронімів у покажчику виступають як окремі слова. Скорочені написання номенклатурних термінів типу *R.*, *Fl.* та ін., вживані при гідронімах, як і зауваження до них на зразок «помилк.», «невідм.», «неточно», у покажчику не подаються. Літера в дужках враховується як повноцінний компонент написання.

Якщо в назві є позначення м'якості ('), то ця назва в покажчику йде після гідронімів без такого позначення; назва з ь стоїть попереду назви з ь згідно з алфавітним розташуванням літер.



Цифрові варіанти додаються наприкінці відповідного підрозділу покажчика в порядку збільшення числа.

Усі варіанти, винесені у покажчик, зберігають свої особливості і наведені в Словнику без будь-яких змін; наводяться сторінки їх фіксації.

У Словнику гідронімів України використано ряд графічних скорочень (у тому числі абревіатур), які можна поділити на три групи: а) бібліографічні; б) текстуальні усталені; в) текстуальні епізодичні. Бібліографічні й текстуальні усталені

наводяться у спеціальних списках. Принагідні скорочення найчастіше стосуються прикметників, узгоджених із наступним іменником. При цьому скорочується лише прикметникова флексія: *Павлівськ. с/р, Червоноармійськ. р-ну, Хрустальненськ. сел./р., Ялтинськ. міськради, Волинськ. обл., Сіверськ. Дінця, Чорн. моря.*

На карті до Словника гідронімів у верхів'ях річок цифрами позначено нумерацію водотоків за «Каталогом річок України» (Київ, 1967).

Словник гідронімів України уклали: І. М. Железняк (Правобережна Наддніпрянина від гирла Прип'яті до гирла Дніпра), А. П. Корепанова (Лівобережна Наддніпрянина від гирла Сожу до гирла Самари), Л. Т. Масенко (бас. Південного Бугу), А. П. Непокупний (бас. Прип'яті і Західного Бугу), В. В. Німчук (бас. Тиси), Є. С. Отін (бас. Азовського моря і р. Самари, Лівобережна Наддніпрянина від гирла Самари до гирла Рогачика), О. С. Стрижак (західна частина Північного Надчорномор'я, бас. Сяну, Дністра і Дунаю — без Тиси; робота над покажчиком), К. К. Цілуйко (Нижньонаддніпрянське Лівобережжя від гирла Рогачика до гирла Дніпра і Крим).

Принципи укладання Словника розроблено редакційною колегією, інструкцію та передмову підготували К. К. Цілуйко і О. С. Стрижак; систему скорочень Словника опрацював А. П. Непокупний.

Словник відредагували: А. П. Непокупний (А—К) і О. С. Стрижак (Л—Я). Загальна

редакція Словника здійснена К. К. Цілуйком і О. С. Стрижаком.

У науково-технічному оформленні рукопису взяли участь: З. Т. Франко (попереднє опрацювання частини матеріалів Південно-Східної України, вироблення принципів і впорядкування покажчика, складання зведених алфавітних рядів і латинської частини покажчика), О. П. Карпенко, Л. П. Лисюк і О. Ф. Хоменко (технічне упорядкування).

Авторський колектив Словника висловлює щире подяку установам і особам, що взяли участь у збиранні матеріалів та підготовці Словника до видання або сприяли цьому.

Редколегія Словника гідронімів України просить зауваження та побажання надсилати на адресу: 252001, Київ, 1, вул. Кірова, 4, група діалектології та ономастики Інституту мовознавства ім. О. О. Потебні АН УРСР або 252004, Київ, 4, вул. Репіна, 3, видавництво «Наукова думка».

# УМОВНІ СКОРОЧЕННЯ

алб. — албанський  
арк. — аркуш  
Б. — Большой  
б. — балка  
байр. — байрак  
бас. — басейн  
бб. — балки  
бер. — берег  
білор. — білоруський  
б. м. вид. — без місця видання  
БНР — Болгарська Народна Республіка  
бол. — болото  
болг. — болгарський  
бр. — брід  
б. р. вид. — без року видання  
б. р. і м. вид. — без року і місця видання  
БРСР — Білоруська Радянська Соціалістична Республіка  
В. — Великий  
в. — вік, век  
вв. — віки, века  
вдм. — водойма  
вдсп. — водоспад  
вдсх. — водосховище  
Верхн. — Верхній  
верхн. — верхній  
виб. — вибалок  
вид. — видання (видав)  
вип. — випуск  
відм. — відмінок  
Вл — Волинська обл.  
Вн — Вінницька обл.  
вол. — волость  
вп. — впадає, впадала  
Врг — Ворошиловградська обл.  
вул. — вулиця, вулиці  
вып. — випуск  
г. — гора; год (після дат)  
гг. — гори; годы (після дат)  
гірськ. пр. — гірський прохід  
гор. — город

гот. — готський  
гр. — грецький  
губ. — губернія  
г-ще — городище  
дав. — давальний відмінок  
д. в. н. — давньовірхньонімецький  
держ. — державний  
дж. — джерело  
див. — дивись, дивіться  
діал. — діалектний  
Днп — Дніпропетровська обл.  
Днц — Донецька обл.  
дол. — долина  
дор. — дорога  
д. р. — давньоруський  
древн. — древний  
д. сел. — дачне селище  
д. сrb. — давньосербський  
д. укр. — давньоукраїнський  
д. чеськ. — давньоєвропейський  
експ. — експедиція  
єр. — ерик  
ж. — жіночий рід  
жел. — залізничний  
Жт — Житомирська обл.  
зал. — залізничний  
зап. — заповідник  
зат. — затока  
зб. — збірник  
Зк — Закарпатська обл.  
Зп — Запорізька обл.  
з. ст. — залізнична станція  
Зх. — Західний  
зх. — захід, західний, західніше  
изд. — издание, издал  
инж. — инженер  
ім. — імені  
іст. — історичний  
ІФ — Івано-Франківська обл.  
К. — Київ  
к. — кінець  
кан. — канал  
канв. — канава  
Кв — Київська обл.

кельт. — кельтський  
кл. — кличний  
кн. — книга  
кол. — колишній  
колг. — колгосп  
колон. — колонія  
Крв — Кіровоградська обл.  
креп. — крепость  
крин. — криниця  
Крм — Кримська обл.  
кург. — курган  
кур. с-ще — курортне селище  
Л. — Ленінград  
л. — ліва притока  
лат. — латинський  
Лв — Львівська обл.  
Лг — Луганська (тепер Ворошиловградська) обл.  
лев. — левада  
лим. — лиман  
М. — Малий  
М. — Москва (в бібліографічних скороченнях)  
м. — місто  
місц. — місцевий відмінок  
Мк — Миколаївська обл.  
м-ко — містечко  
мн. — множина  
мог. — могила  
МРСР — Молдавська Радянська Соціалістична Республіка  
належн. — належність, належності  
наст. — наступні (томи, роки)  
нач. — начало  
НДР — Німецька Демократична Республіка  
н. е. — нова ера  
невідм. — невідмінюваний  
Нижн. — Нижній  
нижн. — нижній  
нім. — німецький  
Нов. — Новий  
ногайськ. — ногайський  
нп — населені пункти



- обл. — область  
 о-в — острів  
 о-ви — острови  
 Од — Одеська обл.  
 од. зб. — одиниця зберігання  
 оз. — озеро, озера  
 оп. — опис  
 орудя. — орудний відмінок  
 отд. — отдел  
 п. — права притока  
 Пг. — Петроград  
 Пд. — Південний  
 пд. — південь, південний, південніше  
 Пд.-Зх. — Південно-Західний  
 пд.-зх. — південно-західний, південно-західніше  
 Пд.-Сх. — Південно-Східний  
 пд.-сх. — південно-східний, південно-східніше  
 пер. — переклад, переклав; перевод, перевел  
 п-ів — півострів  
 пізя. — пізнiше  
 Пл — Полтавська обл.  
 пл. — площа  
 плн. — полонина  
 плоск. — плоскогір'я  
 Пн. — Північний  
 пн. — північ, північний, північніше  
 Пн.-Зх. — Північно-Західний  
 пн.-зх. — північно-західний, північно-західніше  
 ПНР — Польська Народна Республіка  
 Пн.-Сх. — Північно-Східний  
 пн.-сх. — північно-східний, північно-східніше  
 пов. — повіт  
 поетичн. — поетичний  
 пол. — половина  
 польськ. — польський  
 помилк. — помилковий, помилково  
 пор. — порівняй(те)  
 потч. — потічок  
 поч. — початок  
 пр. — притока
- прибл. — приблизний, приблизно  
 прилож. — приложення  
 прист. — пристань  
 прізви. — прізвище  
 прот. — протока  
 р. — річка, ріка; рік (після дати)  
 радг. — радгосп  
 Рв — Ровенська обл.  
 рец. — рецензія  
 річч. — річка  
 р-н — район  
 род. — родовий відмінок  
 рос. — російський  
 рр. — річки; роки (після дат)  
 РРФСР — Російська Радянська Федеративна Соціалістична Республіка  
 рук. — рукав  
 рум. — румунський  
 руч. — ручай  
 рч. — річка  
 р-ще — річище  
 с. — село (перед власною назвою); середній рід; сторінка  
 сб. — сборник  
 с. гр. — середньогрецький  
 сел/Р — селишна Рада  
 Середн. — Середній  
 середн. — середній  
 сірійськ. — сірійський  
 скіф. — скіфський  
 сл. — слобода  
 сл-ка — слобідка  
 словосп. — словосполучення  
 См — Сумська обл.  
 смт — селище міського типу  
 сост. — составитель, составил  
 соч. — сочинення  
 сп. — справа  
 Спб. — Санкт-Петербург  
 Ср. — Середній  
 с/Р — сільська Рада  
 СРР — Соціалістична Республіка Румунія  
 СРСР — Союз Радянських Соціалістичних Республік  
 сс. — села
- ст. — станція; століття (після римських цифр)  
 стр. — струмок  
 ст. сл. — старослов'янський  
 сусідн. — сусідній  
 суч. — сучасний  
 Сх. — Східний  
 сх. — схід, східний, східніше  
 сх. в. — сербохорватський  
 с-ще — селище  
 т. — том  
 табл. — таблиця  
 тат. — татарський  
 тепер. — теперішній  
 тер. — територія  
 тис. — тисяча  
 топ. — топонім  
 торф. — торфовище  
 тт. — томи  
 Тр — Тернопільська обл.  
 тур. — турецький  
 тюрк. — тюркський  
 уг. — угорський  
 узб. — узбережжя  
 уклад. — укладач(і)  
 укр. — український  
 улож. — улоговина  
 УНР — Угорська Народна Республіка  
 ур. — урочище  
 урв. — урвище  
 УРСР — Українська Радянська Соціалістична Республіка  
 ф. — фонд  
 форт. — фортеця  
 франц. — французький  
 ФРН — Федеративна Республіка Німеччина  
 х. — хутір  
 Хм — Хмельницька обл.  
 хр. — хребет  
 Хрк. — Харківська обл.  
 Хрс. — Херсонська обл.  
 хх. — хутори  
 ч. — частина; чоловічий рід  
 чв. — чверть  
 чеськ. — чеський  
 Чрв. — Чернівецька обл.  
 Чрг. — Чернігівська обл.  
 Чрк. — Черкаська обл.  
 ЧССР — Чехословацька Соціалістична Республіка

## УКРАЇНСЬКИЙ АЛФАВІТ

А а  
Б б  
В в  
Г г  
Д д  
Е е  
Є є  
Ж ж

З з  
И и  
І і  
Ї ї  
Й й  
К к  
Л л  
М м

Н н  
О о  
П п  
Р р  
С с  
Т т  
У у  
Ф ф

Х х  
Ц ц  
Ч ч  
Ш ш  
Щ щ  
Ю ю  
Я я  
Ь ь

## ЛАТИНСЬКИЙ АЛФАВІТ

*A a*  
*B b*  
*C c*  
*D d*  
*E e*  
*F f*  
*G g*

*H h*  
*I i*  
*J j*  
*K k*  
*L l*  
*M m*  
*N n*

*O o*  
*P p*  
*Q q*  
*R r*  
*S s*  
*T t*  
*U u*

*V v*  
*W w*  
*X x*  
*Y y*  
*Z z*

## ГРЕЦЬКИЙ АЛФАВІТ

Αα  
Ββ  
Γγ  
Δδ  
Εε  
Ζζ

Ηη  
Θθ  
Ιι  
Κκ  
Λλ  
Μμ

Νν  
Ξξ  
Οο  
Ππ  
Ρρ  
Σσς

Ττ  
Υυ  
Φφ  
Χχ  
Ψψ  
Ωω

21

СЛОВНИК  
ГІДРОНІМІВ  
України







# А

**Абарка**, -й, ж.; р., бас. Чорн. моря в Криму (ОАІМ).

**Абдальська**, -ої, ж.; р., п. Малого Салгиру п. Салгиру бас. зат. Сиваш на зх. бер. Азовськ. моря в Криму (ОАІМ).

**Абилецька**, -ої, ж.; б., пр. б. Хрестової (у верхів'ї) п. Липової Долини п. Водолажки п. Можу п. Сіверськ. Дінця п. Дону; *Абилецкая* (1863, ВТКХГ; Машт., Дон, 48).

**Абра́мів**, -ового, ч.; яр, л. Великого Бурлука л. Сіверськ. Дінця п. Дону; *Абрамов(ъ)* (1863, ВТКХГ; Машт., Дон, 45); пор. с. *Абрамів Яр* Куп'янськ. р-ну Харківськ. обл.

**Абра́мівка**, -и, ж.; р., п. Хоролу п. Псла л. Дніпра; Миргородськ. р-н Полтавськ. обл.; *Абрамовка* (Машт., Дн., 71); *Аврамовка* (1848, ВСОРИ, ПГ, 14); *Абрамовка* (1852, Ар., III, 192).

**Абра́мова**, -ої, ж.; б., пр. Брусової л. В'язівки п. Самари л. Дніпра (ГИЮР, 163).

**Абранка**, -и, ж.; потоки: 1) л. Іршави п. Боржави п. Тиси л. Дунаю; с. Локіть Іршавськ. р-ну Закарпатськ. обл. (1973, МЕ); 20-і рр. ХХ ст., *Абранка* (Петров, 52); 30-і рр. ХХ ст., *Абра́нка*, *Абранка* (Wiesner, 54, 59); 2) л. Латориці л. Бодрогоу п. Тиси л. Дунаю; с. *Абранка* Воловецьк. р-ну Закарпатськ. обл.; 30-і рр. ХХ ст., *Абранка*, *Abranka* (Wiesner, 42, 59).

**Ава́зин**, -ого, ч.; яр, п. Курачого п. Сердюкового п. Волоської Балаклійки л. Балаклійки л. Сіверськ. Дінця п. Дону (1845, КОЧ).

**Авді́вка**, -и, ж.; б., л. Кривого Торця п. Казенного Торця п. Сіверськ. Дінця п. Дону (1863, СНМ, Ек, 55); як назва п. вибалка у верхів'ї б. Скотуватої л. Кривого Торця; *Скотоватая* (1894, ГИПБУ, 53, 431); *Лебедевский* (Машт., Дон, 54); пор. м. *Авді́вка* Ясинуватськ. р-ну Донецьк. обл.

**Аво́рата**, -и, ж.; р., вп. в Чорне море на сх. від м. Алушта Кримськ. обл.; *Авората* (Біл., ГКП, 42).

**Авра́ймк**, -а, ч.; гирло в системі нижн. Дунаю; Одеська обл.; *Авраймк* (МХ).

**Авра́м-Даг**, -у, ч.; б., п. Дубівки п. Кальміусу, вп. в Азовське море; с. Старогнатівка Тельманівськ. р-ну Донецьк. обл.; пор. там же лис *Авра́м-Даг* (МЕ).

**Авра́мова**, -ої, ж.; б., л. Татарки л. Самари л. Дніпра (ВТКЕГ).

**Авра́мтахаяніча**, *Авра́мтахаянічі*, ж.; б., л. Кальчика п. Кальміусу, вп. в Азовське море (Експ.).

**Аву́нда**, -и, ж.; р., вп. в Чорне море; смт Гурзуф Ялтинськ. міськради Кримськ. обл. (КРУ, 129; ІМСУ, Крм, 735; РПГО, XIV, 764).

**Агу́ева**, -ої, ж.; б., л. Нагольної л. Міусу, вп. в Азовське море; *Агуевая* (1853, ВТКЗВД).

**Адажа́к**, -а, ч.; р., вп. в Азовське море; між рр. Молочна та Корсак (ГК — 1743); *Соленая* (АС).

**Адама́н-Чалга́н**, -а, ч.; б., п. Кальміусу, вп. в Азовське море (АС); пор. х. *Адаман Чалган* (АС; АТП, Днц, 97).

**Адама́н-Чалга́н-Тарама́**, -й, ж.; б., л. Дубівки п. Кальміусу, вп. в Азовське море; *Одама́н-Чалга́н-Тарама́*, *Адама́н-Чалга́н*, *Одама́н-Чалга́н* (Експ.); *Оттоман* (ВТКЕГ); *Оттоманъ* (1898, ЛСПМУ, 155); *Чалга́н-Тарама́*, *Чалга́н*, *Чалга́н-ба́лка* (Експ.).

**Ада́мів**, -ового, ч.; яр, п. Лугані п. Сіверськ. Дінця п. Дону; *Адамов(ъ)* (1895—1896, ГИСУ, 202; Машт., Дон, 62).

**Ада́мівська**, -ої, ж.; б., п. Рогачика л. Дніпра (ОКІМ); *Адамовська* (1862, ВТКТГ); пор. с-ще *Ада́мівське* Криничанськ. р-ну Дніпропетровськ. обл.

**Аджа́мка**, -и, ж.; р., л. Інгулу л. Пд. Бугу (КРУ, 69); Знам'янськ. і Кіровоградськ. р-ни Кіровоградськ. обл.; 1697, *Аджинка* (ЗООИД, III, 578); *Аджамка* (1898, ВЗК, 16; 1868, СНМ, Хрс, 36, 38, 39, 41); *Adzamtka* (SG, I, 23); *Пікіне́рка*; с. *Аджамка* Кіровоградськ. р-ну й обл.; *Аджамка* *Пикинерная* (ЗООИД, III, 85).

**Аджиго́ль**, -і, ж.; р., вп. в оз. *Аджиголь* (*Аджійське*); с. Тузли Татарбунарськ. р-ну Одеськ. обл.; *Аджи-гёль* (ОСОНК, I, 148, 154; II, 471); пор. лим. *Аджигольський*; між лиманами Тузла, Вовчий і Солонець (СНМ, Хрс, ХХ).

**Аджи́дирка**, -и, ж.; б., пр. яру Скуртів у лівобережній частині бас. Дністра; м. Овідіополь Одеськ. обл. (Шмидт, II, 773); пор. кол. нп *Аджи́дер* (там же).

**Аджи́-Ібра́ім**, -а, ч.; руч., с. *Аджи-Ібра́ім* (суч. Ключове) Сімферопольськ. р-ну Кримськ. обл. (ОАІМ).

**Аджи́-Кала́**, -й, ж.; руч., Сімферопольськ. р-н Кримськ. обл. (1865, СНМ, Тв, 11).

**Аджико́стакула́**, *Аджикостакулі*, ж.; стр., вп. в оз. Ялпугу бас. Дунаю; с. Виноградівка Болградськ. р-ну Одеськ. обл.; поблизу поля *Адж'ак'оста*, *Адж'ик'оста-кул'а* (ОКІМ).

**Аджи́нова**, -ої, ж.; б., л. Великої Ведмежої п. Великої Кам'янки п. Сіверськ. Дінця п. Дону (ВТКЕГ).

**Аджи́-Павлу́-Тарама́**, -й, ж.; б., п. Дубівки п. Кальміусу, вп. в Азовське море (Експ.); *Аджи Павлу* (ВТКЕГ); *Ачипалу́*

*Тарамá*, *Аджію Палатмар*, *Аджіпаула Тарамá*, *Аджіпáл Тарамá*; с. Старогнатівка Тельманівськ. р-ну Донецьк. обл. (Експ.).

*Аджису́*, *невідм.*; р., л. Бельбеку бас. Чорн. моря; Севастопольська міськрада Кримськ. обл. (ОАІМ).

*Аджунаша*, -і, ж.; *гірло* в системі нижн. Дунаю; Одеська обл. (МХ).

*Адністрáтка*, -и, ж.; р., бас. Стиру п. Прип'яті п. Дніпра; с. Повча Дубнівськ. р-ну Ровенськ. обл. (ОАІМ).

*Ай-Бро́кул*, -а, ч.; яр, на Кагель-горі у Криму, в 4—5 км у напрямі від м. Алушта до г. Карадаг; *Св. Прокул*, *Прокл* (Кепп., Древн., 9, 354, 355).

*Ай-Василь-Дерé*, *невідм.*; *руч.*, пр. Гуви бас. Чорн. моря; м. Ялта Кримськ. обл. (1864, СНМ, Тв, 91; РПГО, XIV, 744); пор. нп *Айвасиль* (пізніше с. *Василівка*) Ялтинськ. міськради (АТД Крм — 1960, 126).

*Айда́р*, -у, ч.; р., л. Сіверськ. Діниця п. Дону (1577, АМГ, I, 30); *Айда́р* (КБЧ, 76); *Ада́р* (1503, ПДС, КНТ, I, 477); *Айда́ра* (1801, ГСРГ, I, 66—67); *Ада́ра* (1552, хот *Адары*), ЛНЦІВ, 80); *Айда́рь* (1782, ГКАГ); *Ойда́р* (1586, АМГ, I, 57); *Ойда́р* (1666, «на р. *Ойдо́ре*», Де-Пуле, 325); *Войда́ра* («по р. *Войда́ре*», там же); *Гайда́р* (1704, ОХЕ, V, 311, 367); *Гайда́рь* (КДМ, 190); *Яйда́р* («на *Яйда́ре*», ЛЛ, 279); *Іда́р* (1660, АМГ, III, 121); *Анда́рь* (КНГ); *Анда́р* (1769, КЧР); *Лайда́р* (1823, ГАРИП, № 35); *Лесной Ода́р* (1667, ДАИ, VII, 208); *Ил. Ада́р*. (1693, АС; 1706, Кордт, № 22); *Aidar R.* (1706, Кордт, № 19); *Aidar R.* (2-а чверть XVIII ст., Кордт, № 23); *Aidan R.* (1760, Кордт, № 26); *Neidar R.* (КЧД<sub>1</sub>); пор. ур. *Усть Айда́р* (1587, РК, 382); нп *Ойда́р* (1708, БВ, 274); *Новый Айда́р*, *Старый Айда́р* (1705, там же, 107); *Новая Айда́рь*, *Старая Айда́рь* (ОХЕ, V, 367—369); *Айда́рская сторожа* (1571, АМГ, I, 13); *Новый Айда́р* (*Айда́ри*) (СНМ, Хрк, 157); суч. нп *Новоайда́ри* і *Айда́р-Миколаївка* Новоайда́рськ. р-ну Ворошиловградськ. обл.

*Ай-Йо́рі*, *невідм.*; р., п. Улу-Узеню бас. Чорн. моря; гідрографічна система Алуштинськ. міськради Кримськ. обл. на шляху від с. Лучистого до водоспаду Джур-Джур в пн.-зх. частині Демерджійськ. яйли; *Ай-Йо́рі* (Біл., ГКП, 44); *Ай́ери* (ОАІМ).

*Ай-Ригу́ль*, -ю, ч.; р., п. Бельбеку бас. Чорн. моря; Севастопольська міськрада Кримськ. обл. (ОАІМ).

*Ай-Серéз*, -у, ч.; р., л. Ворона бас. Чорн. моря; Феодосійська міськрада Кримськ. обл.; *Айсерéз* (РПГО, XIV, 787); *Ай-Серéз* (Біл., ГКП, 44); пор. нп *Ай-Серéз* (суч. с. Міжріччя) Феодосійськ. міськради (АТД, Крм — 1960, 128).

*Ай-Тодорка*, -и, ж.; р., п. Чорної бас. Чорн. моря; Севастопольська міськрада Кримськ. обл.; *Айто́дор* (ОАІМ); *Ай-Тодоръ* (Кепп., Древн., 270); *Айто́дорка* (Біл., ГКП, 45); пор. нп *Айто́дор* (суч. с. Гористе) Бахчисарайськ. р-ну; дол. *Ай-Тодорська* (там же; Кепп, Древн., 270).

*Акаржа́*, -і, ж.; р., х. *Акаржа* (суч. с. Курган) Біляївськ. р-ну Одеськ. обл. (1868, СНМ, Хрс, 122, 124).

*Акбóта*, -и, ж.; р., бас. нижн. Дунаю; Одеська обл.; *Албота* (МХ).

*Акма́с*, -у, ч.; стр., Зуйська сел/Р Білогірськ. р-ну Кримськ. обл. (ТА КДУ).

*Ак-Метéк*, -а, ч.; р., л. Аяну л. Салгиру бас. зат. Сиваш; Сімферопольськ. р-н Кримськ. обл. (ОАІМ).

*Акра*, -и, ж.; потч., п. Лючки л. Пістинки п. Пруту л. Дунаю; с. Бабинопілля (кол. *Акрешори*) та ін. Косівськ. р-ну Івано-Франківськ. обл.; *Акрін*, *Акрешорський* (ОАІМ); *Акруп*, *Akreszorski potok* (SG, I, 25); 1788, pot *Akra* (Hrabec, 75, 83); 1808 (1799), w *Hřeceuim* (!); *Hřenceu* (там же, 83).

*Аксéньєва*, -ої, ж.; б., л. Лозовенкої л. Береки п. Сіверськ. Діниця п. Дону; *Аксéньєва* (1863, ВТКХГ; Машт., Дон, 50).

*Аксу́*, *невідм.*; *руч.*, л. Улу-Узеню бас. Чорн. моря; Алуштинська міськрада Кримськ. обл. (ОАІМ).

*Аксу́-Дерé*, *невідм.*; р., п. Чорної бас. Чорн. моря; Севастопольська міськрада Кримськ. обл. (ОАІМ).

*Аксю́тівка*, -и, ж.; р., л. Можу (нижче гірла Мерєфі) п. Сіверськ. Діниця п. Дону (Експ.); *Аксютовка* (1749, МИКБ, I, 292; 1773, МИКБ, II, 324; 1864, СНМ, Хрк, 11); пор. с. *Аксютовка* (1749, МИКБ, I, 292), суч. с. *Аксютівка* Зміївськ. р-ну Харківськ. обл.

*Акчокра́к*, -у, ч.; б., п. Домузли, вп. в Азовське море (1792, КМУ); *Ак-Чокрак* (1850, ОСОНК, I, 74); *Янчокракъ* (СКЗР, LI); *Анчекракъ* (1889, ПКТГ, 16); *Антокракъ* (КАМ — 1855); *Акакъ Чокракъ* (ГК — 1788).

*Алаба́ш*, -у, ч.; р., пр. Кебіту пр. Альми, вп. в Каламїтський зат. Чорн. моря в Криму (РПГО, XIV, 779).

*Алагáт-Узéнь*, -ю, ч.; р., с. Привітне Алуштинськ. міськради Кримськ. обл. (1865, СНМ, Тв, 96).

*Алагéс*, -у, ч.; *руч.*, л. Демержі бас. Чорн. моря в Криму (ОАІМ).

*Алакбóзівська*, -ої, ж.; б., л. Кальця п. Кальчика п. Кальміусу, вп. в Азовське море; *Алакозовская*; с. Первомайське (куток *Алакбóзівка*) Володарськ. р-ну Донецьк. обл. (Експ.).

*Алачу́к*, -а, ч.; р., л. Андузу, вп. в Чорне море в Криму; пд.-сх. частина Карабі-Яйли, гірло за 7 км від с. Рибаче Алуштинськ. міськради (ОАІМ).

*Алгá-Зага́ч*, -а, ч.; яр, вп. в Азовське море; зх. с. Атманай Якимівськ. р-ну Запорізьк. обл. (1787, АТО, ПДУ); *Алги Загачъ* (РА — 1792, КТО); пор. нп *Алха Загачъ* (АРИ — 1835; на пд.-зх. від м. Мелітополь Запорізьк. обл.).

*Аленга́та*, -и, ж.; р., л. Фрасинишу п. Қакача л. Серетелю п. Малого (Білого) Серету п. Серету л. Дунаю (Карп., Серет, 94); с. Іжівці Сторожинецьк. р-ну Чернівецьк. обл.; 1855, *Alengata* (Карп., Сл., 3; Карп., 95).

**Алечева́ха**, -и, ж.; р., п. Береки п. Сіверськ. Дінця п. Дону (1850, ВСОРИ, ХГ, 18).

**Алі-Ба́й**, Алі-Ба́ю, ч.; р., вп. в Азовське море; Ленінськ. р-н Кримськ. обл. (ОАІМ; 1865, СНМ, Тв, 18); пор. там же нп *Алі-бай* (суч. с. Уварове) (АТД, Крм — 1960, 129).

**Алімова**, -ої, ж.; б., с. Баштанівка Бахчисарайськ. р-ну Кримськ. обл. (ТА КДУ).

**Алісова**, -ої, ж.; б., п. Маячки л. Казенного Горця п. Сіверськ. Дінця п. Дону (Машт., Дон, 55; ГКСЗ); с. *Алісовка* (1863, ВТКХГ); пор. нп *Алісівка* Близнюківськ. та Дергачівськ. р-нів Харківськ. обл.

**Алія́га**, -и, ж.; р., вп. в оз. Китай бас. Дунаю (КРУ, 29); нп Главані, Делень і Холмське Арцизьк. р-ну Одеськ. обл. (ІМСУ, Од, 211, 213); як б. в с. *Аляга* (воно ж Кацбахъ) кол. Акерманськ. пов. (1861, СНМ, БО, 22); *Аляга* (Серг., Бесс., 334); 1817, *Малый Ташлыкъ* (Бевз., 6); 1862, *Аліяда* (Зашук, 63); *Аляга* (WRG, I, 25, 29).

**Алка́лія**, -ії, ж.; р., вп. в оз. Солоне на зх. від Дністра (КРУ, 31); поч. у МРСР; нп Монаші і *Алкалія* (воно ж Білостанкова) кол. Акерманськ. пов. (1861, СНМ, БО, 18); Старокозаче Білгород-Дністровськ. р-ну Одеськ. обл. (ІМСУ, Од, 301); 1817, *Алка́лі-Дерé* (МХ); *Алка́лі́я* (ОКІМ); як вп. в оз. Бурнас (Шв., Гол., 115); 1850, *Алкалія*, або *Алкалі-дере*, як вп. в оз. Базыр'янь (ОСОНК, I, 63); 1853, *Алкалі-дере*, як вп. в оз. Хаджи-Ібрагим (там же, II, 488).

**Алмаш**, -у, ч.; потік, п. Осави п. Ріки п. Тиси л. Дунаю; с. Копашневе Хустськ. р-ну Закарпатськ. обл. (1971, МЕ); 1390, *Almasatak* (Bélay, 157); 60-і рр. XIX ст., *Almaš* (Петров, 13); 20-і рр. XX ст., *Алмаш* (там же).

**Алме́н-Тарама́**, -й, ж.; б., п. Кальміусу, вп. в Азовське море (Експ.).

**Ало́нція**, -і, ж.; р., смт Чехове Ялтинськ. міськради Кримськ. обл. (ОАІМ); *Ало́нція* (1865, СНМ, Тв, 91).

**Алсу́**, невідм.; руч., один із витоків Чорної в Криму; нп *Алсу*, або *Ялсу* (Кепп., Древн., 76, 244, 246; ІМСУ, Крм, 187).

**Алти́н-Тарама́**, -й, ж.; б., п. Мокрих Ялів (у верхів'ї) л. Вовчої л. Самари л. Дніпра (1862, ВТКТГ).

**Алтопа́н**, -у, ч.; б., п. Корсака (у верхів'ї), вп. в Азовське море (1862, ВТКТГ).

**Алу́шта-Узе́нь**, -ю, ч.; р., смт Чехове Ялтинськ. міськради Кримськ. обл. (Сем., I, 161).

**Алха́-Тарама́**, -й, ж.; б., л. Балтамуру л. Сухої Волновахи л. Мокрої Волновахи п. Кальміусу, вп. в Азовське море (ВТКЕГ); *Елха́(й) Тарама́*, *Ілх́і-Тарама́*, *Юх-Тарама́*, *Юх-Тарама́*, *Платі(д)-Тарама́*, *Платіс-Тарама́*, *Даданова*, *Кольцева* (Експ.); у верхів'ї *Красная* (ВТКЕГ).

**Альби́н**, -а, ч.; потік, л. Чорного Черемошу л. Черемошу п. Пруту л. Дунаю;

г. *Альбин*, с. Буркут Верховинськ. р-ну Івано-Франківськ. обл.; *Альбин*, *Альбін* (МКур.); 1822, *Albinie*, *Albin*, *Al'byu*, *Albin* (Hrabec, 68).

**Альбинець**, -нця, ч.; потч., л. Альбина л. Чорного Черемошу л. Черемошу л. Пруту л. Дунаю; г. *Альбин*, с. Буркут Верховинськ. р-ну Івано-Франківськ. обл.; *Альбинець* (ОАІМ); *Albiniec* (SG, I, 799); *Albiniec*, *Albin'ec* (Hrabec, 92); *Альбинец* (Фил., Ист., 159); *Альбинець*, *Альбинець* (WRG, I, 27); *Альбінец* (МКур.).

**Альбово́ць**, -івця, ч.; р., п. Серету л. Дунаю (Карп., Серет, 93); *Альво́ец* (Карп., Ром., 169; Карп., Гідр., 191; Карп., ОС, 191); 1855, *Albowitz*; кут *Альбівиці* (*Альво́ець*, *Альбо́вець*); 1855, *Albowec*; 1908, *Альбовцул*; м. Сторожинець Чернівецьк. обл. (Карп., 95).

**Альма**, -и, ж.; р., вп. в Каламітську зат. Чорн. моря (КРУ, 129; ТА КДУ); Алуштинська міськрада, Сімферопольськ. і Бахчисарайськ. р-ни Кримськ. обл. (РПГО, XIV, 694; Сем., I, 73); *Савлык-Су* (Сем., I, 73); *Алма* (Кепп., Древн., 347); пор. *Алма-Кермен* (суч. с. Миронівка) Білогірськ. р-ну.

**Альма-Су́ха**, -и -ої, ж.; р., л. *Альми* бас. Чорн. моря (КРУ, 129); на пн. схилах Кримськ. гір на сх. від м. Севастополь (ОАІМ).

**Альо́шина**, -ої, ж.; стр., підніжжя Долгоруковськ. масиву (близько зруйнованого середньовічного поселення Кучук-Янкой), ущелина й ур. Єні-Сала у Криму (АС).

**Альо́шчин**, -ого, ч.; яр, п. Вишневого п. Кам'янського л. Осколу л. Сіверськ. Дінця п. Дону; *Алешкинъ* (1863, ВТКХГ; Машт., Дон, 52); як р. *Олешенка* пр. Осколу (КБЧ, 66).

**Альо́шчина**, -ої, ж.; б., п. Лугані п. Сіверськ. Дінця п. Дону; *Алешкина* (1894, ГКСУ; Машт., Дон, 62).

**Альта**, -и, ж.; р., п. Трубежа л. Дніпра; нп. Бориспіль та Любарці Бориспільськ. р-ну, Переяслав-Хмельницький, Дем'янці, Харківці Переяслав-Хмельницьк. р-ну Київськ. обл.; *Альта* (1859, СНМ, Пл, 157; 1852, Ар., III, 35; Падалка, 183); *Алта*, *Лта*, *Лто*, *Олто*, *Ольта*, *Алтовъ* (1014, Ук. ПСРЛ, 2); *Итуца* (1596, *Зг. dz.*, XX II, 85); *Илтиця* (1699, Сулимовск. архив, 28); *Альта* (Кордт, № 34; 1848, ВСОРИ, ПГ, 12); *Иртыца* (1888, Гуров, 479); *Ильтица*, *Льтица*, *Иртыца*, *Ісзуса*, *Альта* (Машт., Дн., 53); *Ілтиця*, *Ілтіця*, *Ілтіця*, *Рудка*, *Рітка* (Брахнов, 42); *Альта* (Стрижка, НРП, 32).

**Ама́л**, -у, ч.; б., л. Капітана л. Мокрих Ялів л. Вовчої л. Самари л. Дніпра (ВТКЕГ); Донецька обл. (Експ.).

**Ама́лік-Дерé**, невідм.; яр, між р. Айтодорка та Байдарськ. воротами в Криму; гідрографічна система Севастопольськ. міськради, с. Тернівка Бахчисарайськ. р-ну (Кепп., Древн., 274, 279).

**Амбарний**, -ого, ч.; яри: 1) л. Верхньої Дворічної п. Осколу л. Сіверськ. Дінця п. Дону; *Амбарный* (Машт., Дон, 52); 2) п. Боровика п. Борової л. Сіверськ. Дінця п. Дону (АС).

**Амвросимівська**, -ої, ж.; б., л. Великої Скелюватої л. Кринки п. Міусу, вп. в Азовське море; Донецька обл. (Експ.); *Амвросимовская* (1853, ВТКЗВД).

**Ананівка**, -и, ж.; р., л. Бушанки (Бушки) л. Мурафи л. Дністра (КРУ, 50); Вінницька обл.; *Апановка* — помилк. (Машт., ДБ, 27; WRG, I, 40); *Анановка*, *Ананівка* (WRG, I, 31).

**Ананчине**, -ого, с.; гирло в системі нижн. Дунаю; Одеська обл.; *Ананкино* (МХ).

**Ананьїн**, -ого, ч.; яр, п. Тетліги п. Сіверськ. Дінця п. Дону; *Ананьинъ* (1845, ПОЧ).

**Ангарá**, -ї, ж.; р., л. Салгиру, вп. в зат. Сиваш на зх. бер. Азовськ. моря (КРУ, 131; РПГО, XIV, 692); пн. схили Головного пасма Кримськ. гір (1889, ПКТГ, 18); із р. Коба утворює верхів'я Салгиру (КГЭ, III, 404); *Ангаръ* (РПГО, XIV, 692); пор. *Ангар-Богаз*, або *Ангарськ.* перевал, *Ангар-Бурун* — скеля в Кримськ. горах, зокрема в Чатир-Дагу (там же); *Ангарський* — тракт у Криму (1864, СНМ, Тв, 6); пор. нп *Ангара* (суч. с. Перевальне) Сімферопольськ. р-ну Кримськ. обл.

**Ангелівка**, -и, ж.; р., п. Тупи (Дупи) п. Серету л. Дністра; *Apielewka* (SG, I, 38); нп кол. *Ангелівка* і Головчинці Заліщицьк. р-ну Тернопільськ. обл. (АТПУ — 1947, 581).

**Андилна**, -ої, ж.; б., п. Громадської л. Вовчої л. Самари л. Дніпра (ВТКЕГ); Донецька обл. (Експ.).

**Андомир**, -а, ч.; потік, пр. Пістинки п. Пруту л. Дунаю; з гірської пасма Чорного Лісу в Лісистою Бескиді; с. Брустурів Косівськ. р-ну Івано-Франківськ. обл. (ОКІМ); *Andomir* (SG, I, 34; Hrabec, 118); *Андомир* (WRG, I, 33).

**Андріківський Потік**, -и, ч.; потоки: 1) л. Імстичівки л. Боржави п. Тиси л. Дунаю; с. Імстичеве Іршавськ. р-ну Закарпатськ. обл.; *Андрік'ус'кий П'дтїк* (1973, МЕ); 2) л. Кобилора л. Сучави п. Серету л. Дунаю (Карп., Серет, 94); нп *Андреківське* і Шепіт Путильськ. р-ну Чернівецьк. обл.; *Андреківський* (Карп., ТГР, 11; Карп., Гідр., 11); 1919, *Andrichivschí*, суч. *Андріківський Потік*, *Андріків*, *Андрейків* (Карп., 95).

**Андріїв**, -евого, ч.; 1) стр., с. Дмитрашківка Піщанськ. р-ну Вінницьк. обл.; *Андр'її* (ОКІМ); 2) яр, л. Берди, вп. в Азовське море; Запорізька обл. (Експ.); *Андреевъ Яръ* (1862, ВТКТГ); *Кустрина Балка* (1898, ГИАУ, 157).

**Андріївка**, -и, ж.; рр.: 1) п. Вербчі п. Соколівки п. Тетиви п. Снова п. Десни л. Дніпра; с. *Андріївка* Городнянськ. р-ну Чернігівськ. обл.; *Андреевка* (1785, ОРЧН, 9); 2) п. Жванчика л. Дністра;

гирло вище р. Ямпольчика (КРУ, 47); *Краснопол(ь)ка* (WRG, I, 34); пор. с. *Андріївка* Чемеровецьк. р-ну Хмельницьк. обл. (Тр. Под., IX, 474).

**Андріївська**, -ої, ж.; бб.: 1) л. Піскувато-го л. Сіверськ. Дінця п. Дону; *Андреевская* (1863, ВТКХГ; Машт., Дон, 48); 2) пр. Капустиної л. Дніпра; *Андреевская* (1898, ГИАУ, 282).

**Андріївський**, -ого, ч.; потік, п. Янівця л. Мокрянки п. Тересви п. Тиси л. Дунаю; с. Руська Мокра Тячівськ. р-ну Закарпатськ. обл.; *Андрій'ус'кий* (1972, МЕ); 60-і рр. XIX ст., *Andrjuskij* (Петров, 18); 20-і рр. XX ст., *Андрювський* (там же, 28); *Андріювський* (ОАІМ); пор. частина плн. *Андріювський* (Петров, 40).

**Андріїв Яр**, -евого Яру, ч.; б., п. Грузенської п. Грузької л. Берди, вп. в Азовське море; Запорізька обл. (Експ.); *Андреевъ Яръ* (1862, ВТКТГ).

**Андріїцева**, -ої, ж.; потік, с. Бабинопілля Косівськ. р-ну Івано-Франківськ. обл.; *Andrijcewa*; 1788, *Andrijcewa* (Hrabec, 98); *Andrijcewa*; *Андріїцева* (WRG, I, 34).

**Андрійчиків**, -ового, ч.; потічки: 1) л. Гладинового п. Турбату л. Брустурянки л. Тересви п. Тиси л. Дунаю; с. Лопухів Тячівськ. р-ну Закарпатськ. обл.; *Андрійчику(й)* (1972, МЕ); 2) с. Біла Річка Верховинськ. р-ну Івано-Франківськ. обл.; *Андрійчиків Потік* (МКур.).

**Андросів**, -евого, ч.; яр, бас. Айдару л. Сіверськ. Дінця п. Дону; *Андросов* (ДСГМ).

**Андру́га**, -и, ж.; р., п. Ікви п. Стиру п. Прип'яті п. Дніпра (Машт., Дн., 141); суміжжя Тернопільськ. (Кременецьк. р-н) і Ровенськ. (Дубнівськ. р-н) обл.; порторф. *Мала Андруга* у Кременецьк. р-ні (ТФ, II, 672); с. *Андруга* Кременецьк. р-ну Тернопільськ. обл.

**Андрюшівський**, -ого, ч.; яр, п. Гнилиці л. Сіверськ. Дінця п. Дону; *Андрюшевский* (1845, ПОЧ; 1845, КОЧ; 1863, ВТКХГ; Машт., Дон, 47).

**Андрюшківá**, -ої, ж.; б., п. Злодійської п. Кам'янки п. Вовчої л. Самари л. Дніпра; Дніпропетровська обл. (Експ.; 1898, ГИАУ, 35).

**Анду́з**, -у, ч.; р., бас. Чорн. моря (КРУ, 130); с. Рибаче Алуштинськ. міськради Кримськ. обл.; *Анду́с* (ОАІМ).

**Анкундінів**, -ового, ч.; л. рук. Дунаю біля о-ва *Анкундинового*; м. Вилкове Кілійськ. р-ну Одеськ. обл.; *Анкунд'іноу*, *Анкунд'іново* (ОКІМ).

**Анта́й**, -ю, ч.; р., бас. Булганак Східного, вп. в зат. Сиваш на зх. бер. Азовськ. моря (ОАІМ); Чапаєвська с/Р Советськ. р-ну Кримськ. обл. (ОАІМ).

**Антів Потік**, -ового -оку, ч.; потч., л. Собатина п. Іршави п. Боржави п. Тиси л. Дунаю; с. Собатин Іршавськ. р-ну Закарпатськ. обл.; *Антуу П'дтїк*, *Антуу Й'арок* (1973, МЕ).

**Антонівка**, -и, ж.; рр.: 1) п. Дністра; с. Бабин Кельменецьк. р-ну Чернівецьк.



обл.; 1923, Антопова (Карп. 95); 2) пр. Тупи (Дупи) п. Серету л. Дністра; с. *Антонів* Чортківськ. р-ну Тернопільськ. обл.; *Antonówka* (SG, I, 44; WRG, I, 38).

**Антон-Тарамá**, -й, ж.; б., л. Мокрої Волнової п. Кальміуса, вп. в Азовське море; Донецьк. обл. (ВТКЕГ; Експ.); *Антон-Тулук-Тарамá* (Експ.).

**Антонців**, -евого, ч.; прот., л. Хоролу п. Псла л. Дніпра; протокъ *Антинцовъ* (Кордт, № 35); х. *Антонцевъ*, суч. Полтавська обл.; *Антонцевъ* (1785, ОРЧ 24).

**Антощина**, -ої, ж.; б., л. Писаревої л. Харкова л. Уди п. Сіверськ. Діня п. Дону; *Антошкина* (Машт., Дон, 46).

**Анчокрак**, -у, ч.; р., п. Когильника, вп. в лиман Сасик; між рр. Прут і Дністер (КРУ, 30); смт Тарутине Одеськ. обл. (ІМСУ, Од, 785); *Бахмутка* (ОАІМ); *Хан-Чокрак* (МХ); пор. нп *Анчокракъ* (1861, СНМ, БО, 20); суч. смт Тарутине.

**Апокий**, *невідм.*; б., п. Корсака, вп. в Азовське море (КРУ, 133); *Атакли* (1850, ОСОНК, I, 74); *Апанли* (1786, АВ; 1787, АТО, ПМУ); *Торская* (1792, КМУ); пор. аул *План-Апанли* (ПКТГ — 1867, 416), пізніше сл. Ново-Васильевка (*Апанлы*) (1865, СНМ, Тв, 26).

**Аполлонова**, -ої, ж.; б., гидрографічна система Севастопольськ. міськради Кримськ. обл. поблизу кол. сл. Корабельна та б. Ушакової (РПГО, XIV, 723).

**Апшиніць**, -нця, ч.; потч., л. Чорної Тиси п. Тиси л. Дунаю; смт Ясіня Рахівськ. р-ну Закарпатськ. обл.; *Апшиніць* (ОАІМ); 30-і рр. XX ст., *Арсінес*, *Апшиніць* (Wiesner, 37, 59); пор. гребля *Апшинець* (Петров, 11); гг.: *Апшенеска*, *Апшенеска*, *Апшенеска рѣпта* (там же, 10, 11).

**Апшіця**, -ї, ж.; р., п. Тиси л. Дунаю; з-під г. Апецький Плаєць пн. с. Волиця Рахівськ. р-ну Закарпатськ. обл. (Wiesner, 8); нп Верхне Водяне і Середне Водяне того ж р-ну, Діброва Тячівськ. р-ну; гирло за с. Грушево (там же); *Апшіця* (1972, МЕ); 1411, *Apsa* (Bélay, 166); 1720, *Apsavize* (Bélay, 121); 60-і рр. XIX ст., *Apsica* (Петров, 1); 20-і рр. XX ст., *Апшіця*, *Апшїца* (Петров, 1, 9); 30-і рр. XX ст., *Apsice*, *Апшіця* (Wiesner, 39, 59); *Апшіця* (КРУ, 17); пор. плн. *Апецка* (Петров, 7, 14), нп *Апшіця* (суч. Волиця), *Вишня Апша* (суч. Верхне Водяне), *Середня Апша* (суч. Середне Водяне) Рахівськ. р-ну, *Нижня Апша* (1387, *Alsowarsa*, Bélay, 120) (суч. Діброва) Тячівськ. р-ну тієї ж обл.

**Арабка**, -и, ж.; б., л. Молочної, вп. в Азовське море (Експ.); *Арапъ* (1786, АВ); *Большой Арапъ* (1792, КПГ, I—II); *Арабъ* (1862, ВТКГ); *Арабъ-Орель*, або *Орель* (у верхів'ї) (ГРМ, 237); *Орель* — як л. *Арабки* (в її верхів'ї) (1862, ВТКГ); пор. ур. *Арабъ* («у Молочных Вод»; 1749, СМІЗК, 28); с. *Арабка* (ОНМЕГ, 84), х. *Орель* (у верхів'ї) (1862, ВТКГ; СКЗР, LI).

**Араль-Тарамá**, -й, ж.; б., л. Комишувахи (*Манчіль-Тарамі*) п. Мокрої Волнової

п. Кальміусу, вп. в Азовське море; с. Стила Старобешівськ. р-ну Донецьк. обл. (Експ.).

**Аранчі**, *невідм.*; руч., л. Альми бас. Чорн. моря; між кол. Казенним Кар'єром і Холодною Полянню; пор. нп *Аранчі* (суч. Суворове) Бахчисарайськ. р-ну Кримськ. обл. (ОАІМ).

**Аратук**, -а, ч.; р., л. Салгиру, вп. в зат. Сиваш на зх. бер. Азовськ. моря; Кримська обл. (ОАІМ).

**Ардán**, -у, ч.; р., пр. Пістинки п. Пруту л. Дунаю; с. Пистинь Косівськ. р-ну Івано-Франківськ. обл.; *Arđan* (SG, I, 47); *Arđan Nižny* і *Arđan Wyžny*, там же ґрунт *Arđan* (Hrabec, 88, 89, 98).

**Ардánівка**, -и, ж.; потік, п. Боржави п. Тиси л. Дунаю; с. Березники Свалявськ. р-ну Закарпатськ. обл.; *Ард'ануїйка*, *Ард'ануїський Звур* (1973, МЕ).

**Арджів**, -єва, ч.; потік, п. Серету л. Дунаю (Карп., Серет, 93); с. Долішній Шепіт Вижицьк. р-ну Чернівецьк. обл.;

*Арджіїу*, на *Арджілі* (*Арзєлі*) (Карп., Сл., 5); до *Аджіла*; 1919, *Arsiv* (Карп., 95).

**Ардзялұша**, -ї, ж.; р., п. Пруту л. Дунаю; с. Микуличин Надвірнянськ. р-ну Івано-Франківськ. обл.; *Arđzaluža*, *Arđzia-łuža* (SG, I, 48; X, 107); *Arđzalužny*, *Arđzia-łuža*, *Arđzaluža*; 1788, *Arđzalužny*, *Arđzie-łužny*, *Arđzaružnyj* (Hrabec, 83).

**Ардзялұша**, -ї, ж.; р., пр. Глибокого л. Мізунки л. Свічі п. Дністра; с. Кальне Сколівськ. р-ну Львівськ. обл.; *Arđziałusza* (SG, I, 48, 598).

**Ардільський**, -ого, ч.; потік, п. витік Янівця л. Мокрянки п. Тересви п. Тиси л. Дунаю; с. Руська Мокра Тячівськ. р-ну Закарпатськ. обл.; *Ар'д'ілл'ський* (1972, МЕ); 60-і рр. XIX ст., *Ardilska* (Петров, 18); пор. плн. *Ардільський* (там же).

**Аржáвєць**, -вця, ч.; потч., л. Малого (Білого) Серету п. Серету л. Дунаю (Карп. Серет, 94; Карп., Гidr., 191); кут *Аржáвєць* у с. Купка Глибокого. р-ну Чернівецьк. обл.; *Arżzowec* (SG, X, 445); *Аржáвєць(в)*; 1886, *Arżzowec*; 1907, *Arżzawetz*; 1908, *Аршовецул* (Карп., 95—96).

**Аржáвєць-Мáре**, -вця -е, ч.; потч., л. витік *Аржавця* л. Малого (Білого) Серету п. Серету л. Дунаю (Карп., Серет, 94); кол. с. Купка Сторожинецьк. р-ну Чернівецьк. обл.; *Аржавець Маре*; 1912, *Аршавець маре*; 1938, *Аршавецул Маре* (Карп., 96).

**Аржáвєць-Мік**, -вця -е, ч.; потч., п. витік *Аржавця* л. Малого (Білого) Серету п. Серету л. Дунаю; кол. с. Купка Сторожинецьк. р-ну Чернівецьк. обл.; *Аржавець Мік*; 1912, *Аршавець мик*; 1938, *Аршавецул Мик* (Карп., 96).

**Арламівка**, -и, ж.; потік, пр. Вирви п. Вігору (В'яру) п. Сяну п. Вісли; кол. с. *Арламова* Добромилськ. пов.; *Arđamówka* (SG, I, 49); пор. с. *Арламівська Воля* Мостиськ. р-ну Львівськ. обл.

**Армáнка**, -и, ж.; р., л. Чорної, вп. в Чорне море в Криму (ОАІМ).

**Армі́йський**, -ого, ч.; яр, п. Мокрої Беречки п. Сіверськ. Дінця п. Дону; *Армейскій* (1863, ВТКХГ; Машт., Дон, 50; ГОИУ, 75).

**Арпа́т**, -а, ч.; р., л. Карасубазарської бас. Чорн. моря (ОАІМ); *Арпат* (РПГО, XIV, 785—786); пор. нп *Арпат* (суч. с. Зеленогір'я) Алуштинськ. міськради Кримськ. обл.; як пр. Ускута (ТА КДУ).

**Арпа́т-Узе́нь**, -ю, ч.; р., с. Привітне Алуштинськ. міськради Кримськ. обл. (1864, СНМ, Тв, 96).

**Арса**, -и, ж.; р., л. Саки (нижче р. Кантемир) п. Чаги л. Когильника, вп. в лим. Сасик; між рр. Прут і Дністер; Одеська обл. (КРУ, 31).

**Арсу́ра**, -и, ж.; потік, л. Какача л. Серетелю п. Малога (Білого) Серету п. Серету л. Дунаю (Карп., Серет, 94); Сторожинецьк. і Глибочк. р-ни Чернівецьк. обл. (Карп. Сл., 4; Карп., Ром., 160); 1912, *Argusa* (Карп., 96).

**Арте́миха**, -и, ж.; р., п. Дніпра; між п. рукавами Гречанка й Кидиниха; Чигиринськ. р-н Черкаськ. обл.; *Артемиха* (Машт., Дн., 58).

**Арте́мово**, -вого, с.; б., пр. б. Коровчиної п. Сухої л. Бахмуту п. Сіверськ. Дінця п. Дону (Експ.); пор. там же ліс *Артемове* (поряд шлях на м. *Артемівськ* Донецьк. обл.).

**Арти́ш**, -а, ч.; р., л. Кропивни пр. Остра л. Десни л. Дніпра; нп Бакаївка і Дорогинка Ічнянськ. р-ну Чернігівськ. обл.; *Артишъ* (1785, ОРЧН, 14).

**Арти́ша**, -і, ж.; стр., пр. Полтви л. Зх. Бугу п. Вісли; м. Львів; *Artysza, Ortysza* (SG, V, 503).

**Артополот**, -у, ч.; рр.: 1) л. Многи л. Лисогору л. Сули л. Дніпра; *Артопологъ* (Машт., Дн., 61); с. Гільці Чорнухинськ. р-ну Полтавськ. обл.; *Артополоть* (1785, ОРЧН, 18; 1852; Ар., III, 36); *Артополоть* (1786, Шаф., 481; 1859, СНМ, Пл, 30, 126; Падалка, 183); 2) л. Сули л. Дніпра; нп кол. *Артополот* і Андріївка Роменськ. р-ну Сумськ. обл.; Піски і Токарі Лохвицьк. р-ну Полтавськ. обл.; *Артополоть* (XVI ст., Цілуйко, ТП, 143; 1678, Величко, II, 456; 1709, 1713, УА IV, 15, 89); *Артополк* (КРУ, 107); «на *Артополатѣ*» (1713, ГСМЛП, 89); *Артополоть*, *Артополоть* (1769, Макс., Прил., 208; 1848, ВСОРИ, ПГ, 13); *Артополоть* (1785, ОРЧН, 22; 1786, Шаф., 525; 1859, СНМ, Пл, 30); *Артопологъ* (1852, ПГВ, 578); *Артеполот* (XIX ст., ДАЮ, 96); *Артополоть*, *Artopolok* (Машт., Дн., 60); *Артополот* (Стрижак, НРП, 83); пор. кол. с. *Артиполот* Петрівськ-Роменськ. (тепер Гадацьк.) р-ну Полтавськ. обл. (АТПУ — 1947, 423).

**Артю́хів**, -ового, ч.; яр, пр. Немишли л. Харкова л. Уди п. Сіверськ. Дінця п. Дону; *Артюховъ* (1845, КОЧ); Харківська обл. (Експ.).

**Артю́хова**, -ої, ж.; б., п. Дігтяревої п. Джуна п. Водолажки п. Мозу п. Сіверськ. Дінця п. Дону (Машт., Дон, 48); *Артакхова* (1863, ВТКХГ).

**Арха́р**, -у, ч.; р., л. Дніпра; с. Велика Знамянка Кам'янсько-Дніпровськ. р-ну Запорізьк. обл. (НРЗХ, 76); пор. бр. *Архара* (там же).

**Арха́й**, -ї, ж.; б., п. Самари л. Дніпра (1778, ГКНА).

**Архі́пова**, -ої, ж.; б., л. Ковсугу л. Євсугу л. Сіверськ. Дінця п. Дону (Машт., Дон, 61); *Архіпов* (АС).

**Арше́чний-Ви́жній**, -ого -нього, ч.; потч., бас. Дністра; с. Зелена Надвірнянськ. р-ну Івано-Франківськ. обл.; *Arszczny Wyżny*; пор. *Arzcysa, Jarszysa* (1788, Нґабес, 93, 89, 126, 31).

**Арше́чний-Ни́жній**, -ого -нього, ч.; потч., бас. Дністра; с. Зелена Надвірнянськ. р-ну Івано-Франківськ. обл.; *Arszczny Niżny*; пор. г. *Arzcysa, Jarszysa* (1788, Нґабес, 93, 88, 126, 31).

**Арші́чник**, -а, ч.; потік, пр. Мокрянки п. Тересви п. Тиси л. Дунаю; с. Комсомольськ Тячівськ. р-ну Закарпатськ. обл. (20-ї рр. XIX ст., Петров, 28).

**Асла́нова**, -ої, ж.; б., п. Великої Вербової п. Кальміусу, вп. в Азовське море (ВТКЕГ); *Осла́нова* (Експ.); *Лелáнова* — як п. Вербової п. Кальміусу (АС); пор. крин. *Асла́нова* (у балці; Експ.); з. ст. *Асла́нова* (Донецька залізниця); мог. *Асла́новы* (ВТКЕГ).

**Асма́**, -ї, ж.; р., Білогірськ. та Сімферопольськ. р-ни Кримськ. обл. (АС; 1893, ИТАК, 18—19, 33).

**Ата́ка**, -и, ж.; р., п. Роставиці л. Росі п. Дніпра; с. Миньківці Сквирськ. р-ну Київськ. обл.; *Атака* (Похил., 212; Андр., ЛЮ, карта).

**Атали́кова**, -ої, ж.; р., л. Дніпра; між рр. Карачокрак і Тарас (Машт., Дн., 84); с. Бабине Верхньорогачицьк. р-ну Херсонськ. обл.; як б. (1697, ОРД, 580); яр *Аталиковой* (1792, КМУ); *Аталыковка* (ГСРГ, I, 284); *Отолика* (АР — 1745, № 7); *Atalika R.* (1760, Кордт, № 26); пор. дол. *Аталыкова* (к. XVI ст., ВЗК, 167); ур. *Аталык* (1749, СМІЗК, 24; НРЗХ, 76); *Otalikowa Dolina* (1736—1739, Кордт, № 23).

**Атамáнський**, -ого, ч.; яр, л. Сіверськ. Дінця п. Дону; *Атаманский* (Машт., Дон, 59); *Атаманский Яр* (АС); б. *Тамáнська* (Експ.).

**Атамáнщина**, -и, ж.; р., с. Красульки Остерськ. пов. Чернігівськ. губ.; «при р. *Атаманищѣ*» (1859, СНМ, Чрг, 145); с. Євминка Козелецьк. р-ну Чернігівськ. обл.

**Атю́ша**, -ї, ж.; р., с. *Атюша* Коропськ. р-ну Чернігівськ. обл.; «при р. *Атюшѣ*» (1765—1769, ОРОМ, НП, 320).

**Аузу́н-Узе́нь**, -ю, ч.; р., Великий Каньйон у Криму (Ена, К., 42).

**Ау́льна**, -ої, ж.; б., л. Білозірки л. Дніпра (1862, ВТКТГ); Василівськ. та Кам'янсько-Дніпровськ. р-ни Запорізьк. обл.; пор. нп *Аул* (суч. с. Юрківка) Оріхівськ. р-ну тієї ж обл. (ІМСУ, Зп, 557).

**Аутка**, -и, ж.; р., нп *Аутка* (суч. смт Чехове) Ялтинськ. міськради Кримськ. обл. (1864, СНМ, Тв, 89).

**Афоніна**, -ої, ж.; б., л. Розсипної п. Міуська л. Міусу, вп. в Азовське море (ВТКЕГ).

**Ах-Метék**, -у, ч.; р., л. Аяну п. Салгиру, вп. в зат. Сиваш на зх. бер. Азовськ. моря в Криму (ОАІМ).

**Ахтáш**, -á, ч.; б., л. Дубівки п. Кальміусу, вп. в Азовське море; с. Старогнатівка Тельманівськ. р-ну Донецьк. обл. (Експ.).

**Ах-Топрáх-Тарамá**, -й, ж.; б., п. Комишувачи п. Кальміусу, вп. в Азовське море; Донецька обл. (Експ.).

**Ачли-Тарамá**, -й, ж.; б., л. Шайтанки п. Мокрих Ялів л. Вовчої л. Самари л. Дніпра (ВТКЕГ; *Ачли-Тарамá*); *Солонá*; с. Єгорівка Волноваськ. р-ну Донецьк. обл. (Експ.).

**Ашесамкүй-Дерезá**, -й, ж.; р., вп. в оз. Сасик (Кундук); Одеська обл. (1770, МХ).

**Ашламá-Дерé**, *невідм.*; б., м. Бахчисар'я Кримськ. обл. (ІМСУ, Крм, 241).

**Аян**, -у, ч.; р., п. Салгиру, вп. в зат. Сиваш на зх. бер. Азовськ. моря (ОАІМ); з г. Чатирдаг (АС); *Аян* (Біл., ГКП, 44); пор. нп *Аян* (суч. с. Родніково) Сімферопольськ. р-ну Кримськ. обл.

**Аян-Дерé**, *невідм.*; р., пр. Узеню бас. Чорн. моря; гідрографічна система Алуштинськ. міськради Кримськ. обл. (ГЕ, 110, 112); *Аян-Дерé* (*Узень*) (КРУ, 129).

**Аянське**, -ого, с.; дж. (*стр.*), м. Сімферополь Кримськ. обл. (ІМСУ, Крм, 100); пор. місц. водогін *Аянський* (там же, 119).

**Аян-Чешмé**, *невідм.*; дж. (*стр.*), кол. с. Нікіта Масандрівськ. сел./Р Ялтинськ. міськради Кримськ. обл. (1864, СНМ, Тв, 88); *Аян-Чешмé* (ОАІМ).

# Б Б Б Б Б Б

**Бáба**, **Бáбй**, ж.; рр.: 1) л. Великого Бурлука л. Сіверськ. Дінця п. Дону (1863, ВТКХГ; *Машт.*, Дон, 45); *Бáбина Долина* (1787, АХН); пор. нп *Бáба* (суч. с. Верхньозорянське) Шевченківськ. р-ну Харківськ. обл.; 2) п. Десни л. Дніпра; *Бáба* (ОКІМ); поч. біля с. Чорнотичі Сосницьк. р-ну Чернігівськ. обл., гірло у тому ж р-ні; «с. Баба при р. *Бабкѣ*» (XVIII ст., ОРМ, ЧП, 103); 3) п. Здвижу п. Тетерева п. Дніпра; Київська обл. (нижче смт Бородянка); *Баба* (СНМ, Кв, 21; *Машт.*, Дн., 48); 4) пр. Гірського Тікичу п. Тікичу п. Синюхи л. Пд. Бугу; поряд з р. Зашківка; *Baba* (SG, XII, 695); Черкаська обл.; 1596, нп *Baba Żaszkówka guda* (SG, I, 65); пор. *Жашків* — райцентр Черкаськ. обл.

**Бабакі**, -ів, мн.; бб.: 1) л. Дурної л. Вовчої л. Самари л. Дніпра (ГОПМ, ГК); *Бабокі* — як л. Вовчої, вище б. Дурної (1863, ВТКХГ); 2) п. Плоскої Осокорівки л. Дніпра (ВТКЕГ); пор. нп *Бабаки* Харківськ. обл.; **яри**: 3) л. Домахи л. Лукновах п. Сухого Торця л. Казенного Торця л. Сіверськ. Дінця п. Дону (*Машт.*, Дон, 55); 4) п. Карашиного л. Вовчої л. Сіверськ. Дінця п. Дону; *Бабаковъ* (1863, ВТКХГ); *Бабилов* (*Машт.*, Дон, 44).

**Бабаків**, -ового, ч.; **яри**: 1) л. *Бабки* п. Сіверськ. Дінця п. Дону; *Бабаковъ* (1845, ПОЧ); *Бобаров(ъ)* — помилк. (1863, ВТКХГ; *Машт.*, Дон, 45); 2) л. Рогані л. Уди п. Сіверськ. Дінця п. Дону; *Бабаковъ* (1845, ПОЧ; 1845, КОЧ); *Бадаков(ъ)* (1863, ВТКХГ; *Машт.*, Дон, 47).

**Бабакóва**, -ої, ж.; бб.: 1) л. Гайчуру л. Вовчої л. Самари л. Дніпра (1898, ГІАУ, 78); *Крутая* (АС); 2) л. Кам'янки л. Гайчуру л. Вовчої л. Самари л. Дніпра (1898, ГІАУ, 82, 290); 3) л. Лозової л. Вовчої л. Самари л. Дніпра (ВТКЕГ); 4) л. Малої Тернівки п. Самари л. Дніпра (АС); 5) л. Ожерельної л. Конки л. Дніпра (1862, ВТКЕГ); 6) л. Середнього (Сухого) Яланчика п. Мокрого Яланчика, вп. в Азовське море (ВТКЕГ); 7) л. Широкої, вп. в Азовське море (1853, ВТКЗВД); 8) п. Дурної п. Кальміусу, вп. в Азовське море (ВТКЕГ); 9) п. Солоні п. Середньої Терси п. Нижньої Терси л. Самари л. Дніпра (ВТКЕГ); 10) п. Солоні я. Верхньої Терси л. Самари л. Дніпра (ВТКЕГ); 11) пр. Великої Кам'янки (у верхів'ї) п. Грузького Яланчика, вп. в Азовське море (1853, ВТКЗВД); пор. кург. *Бабаковъ* (ВТКЗВД).

**Бабакóвий**, -ого, ч.; **яр**, п. Рогозянки п. Уди п. Сіверськ. Дінця п. Дону; *Бабаковий* (1863, ВТКХГ; *Машт.*, Дон, 46); с. Писарівка Золочівськ. р-ну Харківськ. обл.

**Бабáнина**, -ої, ж.; б., л. Лозуватки, вп. в Азовське море (1862, ВТКХГ).

**Бабáнка**, -и, ж.; р., л. Ятрані п. Синюхи л. Пд. Бугу; Уманськ. р-н Черкаськ. обл.; *Babanka*, 1594, «па гзесе Babanach» (SG, I, 65; XXI, 391); 1609, *Babaň*, *Babanka* (АЮЗР, VII, I, 204, 205); *Бабанка* (*Машт.*, ДБ, 40; *Похил.*, 347—348); *Бабáночка* (с. *Бабанка*, ОКІМ); *Bołanka* — помилк. (SG, I, 296; XI, 703); *Реву́ха* (1970, МЕ; КРУ, 65; *Машт.*, ДБ, 40); нп *Старі Бабани* і *Бабанка* Уманськ. р-ну Черкаськ. обл.

**Бабах-Тарамá**, -й, ж.; б., вп. в Азовське море (АС); *Бах Тарамá* (Експ.); пор. с-ще *Бабах Тарамá* Першотравневого р-ну Донецьк. обл.

**Бабáча**, -ої, ж.; бб.: 1) л. Великої Комаревої л. Грузького Яланчика, вп. в Азовське море; *Бабачья* (1853, ВТКЗВД); 2) л. Гримучої п. Євсугу л. Сіверськ. Дінця п. Дону; *Бабачья* (Машт., Дон, 61); 3) л. Коровчиного п. Сухої л. Бахмуту п. Сіверськ. Дінця п. Дону (Експ.); *Бабачья* (Машт., Дон, 56 — як л. Сорочої; 1894, ГИПБУ, 271); *Бабáче*, *Бабакóве* (Експ.); *Бабичий Яр* (ГОБД, 144); пор. ліс *Бабáчий*, мог. *Бабакóве* (Експ.); 4) п. Степанової п. Середнього (Сухого) Яланчика п. Мокрого Яланчика, вп. в Азовське море; *Бабачья* (ВТКЕГ); пор. кург. *Бабичий* (у верхів'ї; там же); с-ще *Бабаче* Вовчанськ. р-ну Харківськ. обл. (АТПУ — 1969, I, 416).

**Бабáчий**, -ого, ч.; яр, п. Борової л. Сіверськ. Дінця л. Дону (Машт., Дон, 58; ОГКЕЧС, 64); пор. ліс *Бабáчий* (Експ.).

**Бабáчка**, -и, ж.; р., бас. Орелі л. Дніпра; Красноградськ. р-н Харківськ. обл.; «по р'чкѣ *Бабачкѣ*» (1848, Ар., I, 119).

**Бабáщина**, -ої, ж.; б., бас. Деркулу л. Сіверськ. Дінця п. Дону (ДСГМ).

**Бабéй**, -éю, ч.; стр. л. Сарати, вп. в лим. Сасик (Кундук); між рр. Кіпчак і Брезой (бас. Пруту і Дністра); *Бабéй* (КРУ, 31); *Бабéй* (Зашук, 63); у верхів'ях *Фештелища* (МХ); с. Фараонівка Саратськ. р-ну Одеськ. обл.; кол. с. *Бабéй* (1-е, 2-е) (СНМ, БО, 15, 17); *Бабéй* (WRG, I, 61).

**Бабéнкова**, -ої, ж.; б., п. Огилової л. Юшиної п. Вишневецької п. Нагольної л. Міусу, вп. в Азовське море (1853, ВТКЗВД).

**Бабéикова**, -ої, ж.; б., п. Лугані п. Сіверськ. Дінця п. Дону (Машт., Дон, 63).

**Бабéйн**, -ого, ч.; потоки: 1) п. Пруту л. Дунаю; с. Стрільський Кут Кіцманськ. р-ну Чернівецьк. обл.; 1912—1914, *Потік Бабéйн* (Карп., 96); 2) п. Рибниці п. Пруту л. Дунаю; с. *Бабін* Косівськ. р-ну Івано-Франківськ. обл.; *Babin*, *Vabun* (SG, I, 73; X, 61); 1788, *Babin* (Hrabec, 111); 3) п. Сторонівки л. Вистриці-Тисьменицької п. Дністра; *Babin* (SG, XI, 406); гирло нижче р. Пеструхова; *Бабінъ*, *Babin* (Машт., ДБ, 5); рр.: 4) л. Стрипи л. Дністра; Тернопільська обл. (SG, I, 73); *Babinwug* (WRG, I, 62); 5) п. Хоролу п. Псла л. Дніпра; с. *Баба* Недригайлівськ. р-ну Сумськ. обл.; *Бабінъ* (Машт., Дн., 71); *Бабина* (1848, ВСОРП, ПГ, 14; 1852, Ар., III, 38); яри: 6) п. Айдару л. Сіверськ. Дінця п. Дону; *Бабий* (Машт., Дон, 61); *Бабій* (Експ.); пор. ур. *Баб'е поле* (Експ.); 7) п. Білої п. Лугані п. Сіверськ. Дінця п. Дону; *Бабий* (1894, ГКСУ); ур. *Бабай* (ВТКЕГ).

**Бабéина**, -ої, ж.; бб.: 1) л. Дніпра; Дніпропетровськ. р-н і обл.; *Бабина Ветка* (Ветка) (ВЗК, 105; ІМСУ, Днп, 148); 2) л. Луганчика п. Сіверськ. Дінця п. Дону (ВТКЕГ); 3) п. Лозової п. Лугані п. Сіверськ. Дінця п. Дону (1894, ГКСУ; Машт., Дон, 62); рр.: 4) л. Дніпра; між

рр. Бистра Карайтебень і Підпільна; с. *Бабина* Верхньорогачицьк. р-ну Херсонськ. обл. (ОКІМ; НРЗХ, 67); XVIII ст., *Бабина Балка* (Величко, III, 481); 5) л. Мшанця л. Дністра; *Babina* (Машт., ДБ, 2); гирло нижче Свинського; с. *Бабина* Старосамбірськ. р-ну Львівськ. обл. (SG I, 73; VI, 783; WRG, I, 62); 6) л. Росі п. Дніпра; с. Морозівка Погребищенськ. р-ну Вінницьк. обл.; *Бабина* (ОКІМ).

**Бабинéць**, -нця, ч.: 1) потік, пр. Чорного Черемошу л. Черемошу п. Пруту л. Дунаю; *Babiniec* (SG, I, 798); смт Верховина Івано-Франківськ. обл. (Hrabec, 93); *Бабинець* (WRG, I, 63); 2) р., с. *Бабін* Косівськ. р-ну Івано-Франківськ. обл. (ІМСУ, ІФ, 394).

**Бабіні** Лéзи, -их Лéз, мн.; б., с. Голодьки Тетіївськ. р-ну Київськ. обл.; *Бабіні Лéзи* (1974, Анк.).

**Бабінка**, -и, ж.; потоки: 1) л. Гнилої Липи л. Дністра; м. Рогатин Івано-Франківськ. обл. (ІМСУ, ІФ, 442, 443); 2) п. Сівки л. Дністра; гирло у с. Довпотів Калуськ. р-ну Івано-Франківськ. обл.; *Babinka* (SG, X, 633); між рр. Кропивник і Болехівка; *Бабінка*, *Babinka* (Машт., ДБ, 14); 3) л. Лімниці п. Дністра; гирло між рр. Солона і Берловська; *Бабінка*, *Babinka* (Машт., ДБ, 16); нп *Бабін-Зарічний* та Довпотів Калуськ. р-ну Івано-Франківськ. обл.; *Babinka* (SG, I, 73); як л. Солоні л. Лімниці (SG, X, 819); 4) п. Дністра; с. Чайковичі Самбірськ. р-ну Львівськ. обл.; гирло в ур. *Бабін' Кут*; *Babinka* (SG, I, 73); 5) п. Дністра; між рр. Кам'яниці й Орестівка; с. *Бабін* Кельменецьк. р-ну Чернівецьк. обл. (Машт., ДБ, 25; 1861, СНМ, БО, 60; WRG, I, 63); 1923, *Babinka*, *Babanka* — неточно (Карп., 96).

**Бабічів**, -евого, ч.; яри: 1) п. Айдару л. Сіверськ. Дінця п. Дону (Експ.); *Бабичев* (ОГКЕЧС, 83; Машт., Дон, 60); 2) п. Кобилячої п. Сіверськ. Дінця п. Дону; *Бабичев* (1845, ПОЧ).

**Бабічівка**, -н, ж.; б., л. Цибульника п. Дніпра; Світловодськ. р-н Кіровоградськ. обл.; *Бабичевка* (1876, ПХЕВ, ХХІІ, 400); пор. с. *Бабічівка* (там же).

**Бабічка**, -и, ж.; потік, с. Бородівка Мукачівськ. р-ну Закарпатськ. обл. (1973, МЕ); *Бабічка* — як л. Чорної Води (КРУ, 22); 20-і рр. ХХ ст., *Баба* (Петров, 37).

**Бабішин**, -ого, ч.; яр, л. Левінської п. Лопані л. Уди п. Сіверськ. Дінця п. Дону (1863, ВТКХГ; Машт., Дон, 46); Харківська обл.

**Бабéва**, -ої, ж.; б., пр. Цибульника п. Дніпра; Онуфріївськ. р-н Кіровоградськ. обл.; *Бабéва* (1888, МХГ, III, 7).

**Бабі́й**, Бабі́євого, ч.: 1) б., л. Ями п. Бахмуту п. Сіверськ. Дінця п. Дону; *Бабой* (ГКСЗ); потоки: 2) л. Стинавки л. Стрия п. Дністра; нп Орів Сколівськ. р-ну і Трускавець Львівськ. обл.; *Babij*, *Vabuj* (SG, I, 69, VII, 596); *Vabuj*, *Babij* (WRG, I, 62); 3) л. Яблуниці л. Бруструянки л. Тересви п. Тиси л. Дунаю; с. Лопухів Тячівськ. р-ну Закарпатськ. обл.; *Бабій* (1972, МЕ).



**Бабка**, -и, ж.; р., п. Сіверськ. Дінця п. Дону (КБЧ, 71; 1705, ОХЕ, IV, 289; 1705, МИКБ, II, 141; 1782, Кордт, № 32; КРУ, 140; Експ.); *Большая Бабка* (1850, ВСОРИ, ХГ, 94); пор. с. *Велика Бабка* Чугуївськ. р-ну Харківськ. обл.

**Баблиховець**, -івця, ч.; потік, пр. Зубрицького Рибника л. Рибника п. Стрия п. Дністра; с. Голівське Турківськ. р-ну Львівськ. обл.; *Bablichowiec* (SG, I, 75; X, 62); *Баблиховец* — як пр. Рибника (WRG, I, 65).

**Бабовець**, -івця, ч.; потік, с. Репинне Міжгірськ. р-ну Закарпатськ. обл.; 60-і рр. XIX ст., *Baboves* (Петров, 22).

**Бабочка**, -и, ж.; б., п. Осокорівки л. Пасоки Осокорівки л. Дніпра; с. Бегма Синельниківськ. р-ну Дніпропетровськ. обл. (ОКІМ); пор. там же х. *Бабочка* (АТПУ — 1947, 697).

**Бабрівка**, -и, ж.; р., л. Гуйви п. Тетерева п. Дніпра; с. Білопілля Козятинськ. р-ну Вінницьк. обл.; *Бабравка* (1953, ME).

**Бабський**, -ого, ч.; потік, п. Лімниці п. Дністра; нп Ясенів Перегінське Рожнятівськ. р-ну Івано-Франківськ. обл.; *Bab-ski* (SG I, 75; V, 696); *Бабский* (WRG, I, 65).

**Бабунь**, невідм.; р., л. Путилиці п. Бистрої (Дереюки), вп. в Чорне море в Криму (ОАІМ).

**Бабунь**, -и, ж.; р., п. Альми, вп. в Каламитську зат. Чорн. моря в Криму (ОАІМ); зливається з р. Сарису на тер. Кримськ. державн. зап. (ГЕ, 114); *Бабунь* (там же).

**Бабунь**, -і, ж.; р., п. Удаю п. Сули л. Дніпра; смт Мала Дівця Прилуцьк. р-ну Чернігівськ. обл. «при р'чкѣ *Бабунь*» (1859, СНМ, Чрг, 138; Марк., 366); *Бабунь*, *Ровчак* (Машт., Дн., 60); *Ровчак* — як пр. Галки пр. Удаю п. Сули л. Дніпра; *Бабунь* (1848, Ар., I, 11).

**Бабунь**, -ового, ч.; потік, л. Гнилої Липи л. Дністра; гирло між рр. Студинів і Потік; *Бабунь*, *Babuchow* (Машт., ДБ, 17); с. *Бабунь* Рогатинськ. р-ну Івано-Франківськ. обл.; *Babuchow* (SG, I, 75).

**Бабунь**, -ого, с.; потік, л. Великого Лукавця п. Бистриці-Солотвинської п. Бистриці п. Дністра; с. *Бабунь*, гирло нижче с. Молодків Богородчанськ. р-ну Івано-Франківськ. обл.; *Babcze* (SG, I, 66; V, 815).

**Бабунь**, -а, ч.; р., л. Кам'янки л. Інгульця п. Дніпра; Кіровоградська обл.; *Бабунь* (1888, МХГ, III, 22); *Бабунь* (ОСОНК, I, 67); *Бабунь* (Машт., Дн., 92).

**Бабунь**, -ої, ж.; р., вп. в оз. Чокракське на Керченськ. п-ві в Криму (ОАІМ).

**Бабуньський**, -ого, ч.; яр, п. *Бабунь* п. Сіверськ. Дінця п. Дону; *Бабуньський* (Машт., Дон, 45); *Бабуньський Яр* (1863, ВТКХГ); пор. х. *Бабуньський* (1864, СНМ, Хрк, 61).

**Бабунь**, -и, ж.; рр.: 1) л. Гнилої Липи п. Дністра; нп Добринів і Рогатин Рогатинськ. р-ну Івано-Франківськ. обл.;

*Babianka*, *Babinec*, *Babiny* (SG, I, 67); 2) л. Сербеня (Голишанки) пр. Отинського п. Ворони п. Бистриці-Надвірнянської п. Бистриці п. Дністра; *Babianka*, *Bgablenki* (Машт., ДБ, 18); *Babianka* (SG, I, 67); гирло між рр. Хоросна й Торгова; нп Боднарів, Струпків і *Бабунь* Коломийськ. р-ну Івано-Франківськ. обл.

**Бага Верхня**, -и-ньої, ж.; р., п. Чорної, вп. в Чорне море в Криму; пн.-сх. частина Байдарськ. долини; гідрографічна система Севастопольськ. міськради (ОАІМ).

**Бага Нижня**, -и-ньої, ж.; р., п. Чорної, вп. в Чорне море в Криму (Байдарська долина); гідрографічна система Севастопольськ. міськради (ОАІМ; ГЕ, 112).

**Багата**, -ої, ж.; рр.: 1) л. Орелі л. Дніпра, нижче рук. Підпільня; *Багата* (Машт., Дн., 78); х. Петровський, с. Попасне Ново-московськ. р-ну Дніпропетровськ. обл. (ОАІМ); 2) п. Орелі л. Дніпра; Кегицьківськ. р-н Харківськ. обл.; *Багата* (1782, Кордт, № 32; 1848, ВСОРИ, ПГ, 12; 1859, СНМ, Пл, 102; 1852, Ар., III, 41; 1888, Гуров, 109; Машт., Дн., 78).

**Багатенька**, -ої, ж.; р., п. *Багатий* п. Орелі л. Дніпра; *Багатенька* (1782, Кордт, № 32; 1848, ВСОРИ, ПГ, 16; 1859, СНМ, Пл, 103; 1852, Ар., III, 41; Машт., Дн., 78); пор. с. *Багатеньке* Кегицьківськ. р-ну Харківськ. обл. (АТПУ — 1969, I, 421).

**Багачка**, -и, ж.; рр.: 1) л. Сули л. Дніпра; с. Тарасівка Хорольськ. р-ну Полтавськ. обл.; *Багачка* (Машт., Дн., 61; 1952, ОКІМ); пор. с. *Багачка* Миргородськ. р-ну тієї ж обл.; 2) л. Убеді п. Десни л. Дніпра; нп Верба, Осьмаки, Понориці Коропськ. р-ну Чернігівськ. обл.; *Багачка* (Кордт, № 35; 1859, СНМ, Чрг, 89, 90; Машт., Дн., 206); *Багачка* (1898, Рус., ОЧГ, 14); 3) п. Вересочі л. Остра л. Десни л. Дніпра; нп Титівка, Вертівка Ніжинськ. р-ну Чернігівськ. обл.; *Багачка* (1765—1769, ОРОМ, НП, 212, 216; 1859, СНМ, Чрг, 132; Машт., Дн., 207); 4) п. Трубежа л. Дніпра; Переяслав-Хмельницьк. р-н Київськ. обл.; *Багачка* (Кордт, № 35); 5) п. Псла л. Дніпра; с. Радивонівка *Великобагачанськ.* р-ну Полтавськ. обл. (1859, СНМ, Пл, 155, 225; ОКІМ); *Багачка* (1848, ВСОРИ, ПГ, 14; 1852, Ар., III, 39).

**Багва**, -ї, ж.; рр.: 1) л. Гірського Тікичу п. Тікичу л. Синюхи л. Пд. Бугу; Жашківськ. і Маньківськ. р-ни Черкаськ. обл.; XVII ст., *Вава* (Ляск., 23); 1655, «зъ долиною и р'чкою *Вава* нарицаемою» (Величко, I, 209); *Багва* (Машт., ДБ, 38); *Вахва* (SG, I, 83; Машт., ДБ, 38); *Багва*, *Тетерка* (Похил., 362, 440); *Багна* — помилк. (КРУ, 64); пор. с. *Багва* Маньківськ. р-ну Черкаськ. обл.; 2) л. Срібної Балки л. Гірського Тікичу п. Тікичу л. Синюхи л. Пд. Бугу (Машт., ДБ, 38); *Багва* — помилк. (КРУ, 64).

**Багва Гнила**, -ї-ої, ж.; р., пр. Гірського Тікичу п. Тікичу л. Синюхи л. Пд. Бугу; *Вахва Gniła* (SG, XII, 695).

**Багеньський**, -ого, ч.; потоки: 1) л. Чорної Тиси п. Тиси л. Дунаю; смт Ясіня Ра-

хівськ. р-ну Закарпатськ. обл.; 20-і рр. ХХ ст., *Бегенскій* (Петров, 11); пор. дж. *Багенскій* (там же); 30-і рр. ХХ ст., Ваһейскý, Багенський (Wiesner, 37, 59); 2) с. Обава Мукачівськ. р-ну Закарпатськ. обл.; 20-і рр. ХХ ст., *Багінський* (Петров, 49).

**Багі**, -ів, *мн.*; *р.*, с. Стара Царичанка Білгород-Дністровськ. р-ну Одеськ. обл. (ОАІМ).

**Багінка**, -я, *ж.*; **потік**, л. Свічі п. Дністра; с. Вишків Долинськ. р-ну Івано-Франківськ. обл.; Ваһонка, Ваһонка (SG, I, 82; XI, 642); *Багонка* (WRG, I, 68).

**Багінська Розтока**, -ої-и, *ж.*; *р.*, л. Сигли п. Стрия п. Дністра; с. Лихохора Сколівськ. р-ну Львівськ. обл.; Bahinska-Rozтока (SG, I, 81; V, 204); *Багинска-Розтока* (WRG, I, 67).

**Багінський**, -ого, *ч.*; **потоки**: 1) л. Мізунки л. Свічі п. Дністра; витікає з плин. *Багна* головн. Карпатськ. хребта, гирло біля с. Вишків Долинськ. р-ну Івано-Франківськ. обл.; Ваһонскі, Вагна (SG, I, 82); Ваһунка, *Багонскій* (WRG, I, 68); 2) л. Опору п. Стрия п. Дністра; гирло між рр. Горбовий і Нижній Хоминець; *Бахенскій*, Ваһенскі (Машт., ДБ, 11); 3) п. Сможанки п. Стрия п. Дністра; гирло між рр. Поточинка й Красна; *Бахонскій*, Ваһонскі (Машт., ДБ, 7); 4) с. Тур'я Поляна Перечинськ. р-ну Закарпатськ. обл.; 20-і рр. ХХ ст., *Багінскій* (Петров, 63); пор. ліс *Багінці* (там же).

**Багінчик Вижній**, -а -нього, *ч.*; **потік**, смт Ворохта Надвірнянськ. р-ну Івано-Франківськ. обл.; *Багончик*, Ваһонцук Wuznu (Hrabec, 81).

**Багінчик Нижній**, -а -нього, *ч.*; **потік**, смт Ворохта Надвірнянськ. р-ну Івано-Франківськ. обл.; Ваһонцук Niznu (Hrabec, 81).

**Баглай**, -ів, *мн.*; *р.*, п. Мшанця п. Пд. Бугу; *Баглай* (1825, Менде); *Баглай* (1847, Тверит., 23, 47, 62); пор. нп *Баглай* Волоцьк. та Старокостянтинівськ. р-нів Хмельницьк. обл.

**Багликуватий**, -ого, *ч.*; **потік**, л. Сигли п. Опору п. Стрия п. Дністра; с. Тухля Сколівськ. р-ну Львівськ. обл.; Ваһукувати (SG, XII, 224).

**Багмутів**, -ового, *ч.*; *яр*, п. Княжої п. Водолажки п. Мозу п. Сіверськ. Дінця п. Дону; *Богмутовъ* (1863, ВТКХГ; Машт., Дон, 48).

**Багна**, -гон, *мн.*; **потоки**: 1) л. Списаного (Потоку) п. Яблуньки л. Стрия п. Дністра; Турківськ. р-н Львівськ. обл.; Вагна, Ваһна, Ваһно (SG, I, 81); 2) п. Шубранця л. Пруту л. Дунаю; м. Чернівці Чернівецьк. обл.; 1886, Ваһна; 1620, ур. Ваһна (Карп., 96; Карп., ТЦР, 59; Карп., ТГР, 11); 3) пр. Зубрицького Рибника пр. Стрия п. Дністра; с. Головеське Турківськ. р-ну Львівськ. обл.; Ваһна (SG, I, 81).

**Багна-Габурівська**, -и-ої, *ж.*; *р.*, п. Руської л. Сучави л. Серету л. Дунаю (Карп.,

Серет, 95); с. Селятин Путильськ. р-ну Чернівецьк. обл.; *Багна Габурівська*; 1938, Ваһна Naburivwsca (Карп., 96).

**Багнєць**, -я, *ч.*; **потік**, пр. Космача пр. Пістинки п. Пруту; нп Текуче й Космач Косівськ. р-ну Івано-Франківськ. обл.; Ваһнес (SG, IV, 464); як л. Пістинки; Bannik, Ваһнес (SG, I, 82, VIII, 232); Ваһнець, Ваһнес (Hrabec, 81).

**Багникуватий**, -ого, *ч.*; **потік**, л. Сигли п. Опору п. Стрия п. Дністра; *Багныкуватый*, Ваһнукувати (Машт., ДБ, 10); с. Лихохора Львівськ. обл. (узгір'я Ваһна) (SG, I, 82); *Багныкуватый*, Ruczka (WRG, I, 68).

**Багнин**, -а, *ч.*; **потік**, п. Білої Тиси л. Тиси л. Дунаю; с. Луги Рахівськ. р-ну Закарпатськ. обл. (ОАІМ).

**Багнишора**, -и, *ж.*; **потік**, бас. Пруту; с. Микуличин Надвірнянськ. р-ну Івано-Франківськ. обл.; 1788, potok Bahnyshora (Hrabec, 83); *Багнышора* (WRG, I, 68).

**Багнівка**, -и, *ж.*; *р.*, п. Черемошу п. Пруту л. Дунаю; с. Черногузи Вишницьк. р-ну Чернівецьк. обл. (Карп., 96).

**Багно**, -а, *с.*: 1) б., м. Малин Житомирськ. обл. (1962, МЕ); 2) **потік**, л. витік Іршави п. Боржави п. Тиси л. Дунаю; ур. *Багно* на сх. від г. Бужора; Ваһно, *Багно* (Wiesner, 54, 59).

**Багно́ва**, -ої, *ж.*; б., п. Сіверськ. Дінця п. Дону; *Багновая* (1863, ВТКХГ; Машт., Дон, 44).

**Багно́вий**, -ого, *ч.*; **потік**, с. Великий Рожин Косівськ. р-ну Івано-Франківськ. обл.; 1810 (1800), Ваһnowy Potok (Hrabec, 59, 81).

**Багнува́та**, -ої, *ж.*; *р.*, бас. Дністра; с. *Багнувате* Турківськ. р-ну Львівськ. обл.

**Багнува́та Поточина**, -ої -и, *ж.*; **потік**, л. Москоти(на) л. Перкалабу л. Білого Черемошу п. Черемошу п. Пруту л. Дунаю; Гриявська с/р Верховинськ. р-ну Івано-Франківськ. обл.; *Багнува́та Поточина* (МКур.).

**Багнува́тка**, -и, *ж.*; *р.*, п. Завадки п. Стрия п. Дністра; гирло між рр. Довжанка і Фролич; Ваһnowatka (SG, XIV, 474); *Бахноватка* (Машт., ДБ, 8); нп Риків Сколівськ. р-ну й *Багнувате* Турківськ. р-ну Львівськ. обл.; 1567. «in rinolo dicto Ваһnowati» (ЗНТШ, LXXIX, 148, 149); Ваһmatów (WRG, I, 94; SG, I, 77).

**Багови́ця**, -і, *ж.*; *р.*, л. Дністра; між рр. Мукша і Сара-Лунга; с. Безнісківці Кам'янець-Подільськ. р-ну Хмельницьк. обл. (АТПУ — 1947, 332); *Боговища* (Машт., ДБ, 25); *Боговичка* (КРУ, 47); Ваговица (SG, I, 81); 1880, *Баговица* (СПГ, 25); 1374, «miedzi Muxą y Ваchowiczą» (ЗНТШ, LXIII, 2).

**Багрове́ць**, -івця, *ч.*; **потік**, бас. Пруту л. Дунаю; нп Ямна і Дора (тепер передмістя м. Яремча) Надвірнянськ. р-ну Івано-Франківськ. обл.; Ваһrowec, Ваһrowies; 1787, «ex opposito Potoka Ваһrowcsa» (Hrabec, 66); *Багровец* (WRG, I, 68).

**Багунька**, -я, ж.; р., п. Мізунки л. Свічі п. Дністра; с. Вишків Долинськ. р-ну Івано-Франківськ. обл.; Bahunka (SG, I, 82).

**Баджалуй**, -юу, ч.; потік, л. Пруту л. Дунаю; між рр. Рингач і Ларга; Чернівецька обл. (1850, ОСОНК, I, 61); 1862, *Баджулуй* (Зашук, 61); *Баджі-Ілуй* (КРУ, 28); *Баджи-Илуй* (WRG, I, 69).

**Бадрак**, -а, ч.; р., л. Альми бас. Чорн. моря в Криму; гідрографічна система Бахчисарайськ. р-ну (РПГО, XIV, 384, 695); *Бадрак* (Базадрак), *Бадрак-Су* (Кепп., Древн., 5, 319); *Бодрак*, *Багадрок* (ОАІМ); пор. нп *Новий Бодрак* (суч. с. Трудолюбівка) і *Тав-Бодрак* (суч. с. Скалисте).

**Бадя**, -і, ж.; стр., с. Чапаєвка Бершадськ. р-ну Вінницьк. обл. (1968, МЕ).

**Бажанівка**, -и, ж.; р., п. Коровії л. Пруту л. Дунаю; с. Снячів Сторожинецьк. р-ну Чернівецьк. обл.; 1881, *Bazanuwka*; 1890, *Bazanuwka*; 1924, *Fasaneria* (Карп., 96).

**Бажанівський**, -ого, ч.; руч., с. Дружба Решетилівськ. р-ну Полтавськ. обл.; *Бажанівський* (1967, ОКІМ).

**Бажів Яр**ок, -євого Яр'а, ч.; потч., л. Онічка п. Салви л. Боржави п. Тиси л. Дунаю; с. Онок Виноградівськ. р-ну Закарпатськ. обл.; *Бажіу Ярарок* (1973, МЕ); пор. ур. *Бажів Яр*ок (Петров, 34).

**База**, -и, ж.; б., с. Мархалівка Васильківськ. р-ну Київськ. обл.; *База* (1974, Анк.).

**Базавлук**, -а, ч.; р., п. Дніпра; Криничанськ., Софіївськ. та Нікопольськ. р-ни Дніпропетровськ. обл.; *Bazanluk* (МИРК, №№ 32,40); *Базавлукъ* (1697, Величко, I, 48; ОСОНК, I, 67; СНМ, Хрс, 24; ИНС, 146; ВЗК, 134; Машт., Дн., 88); *Бузулукъ* (ОСОНК, I, 67; ЗОСП, I, 255; Машт., Дн., 88); *Базулукъ*, *Базовлукъ* (ВЗК, 134); *Базоглукъ* (Миллер, 63); *Безовлукъ* (ЭСБЕ, V, 303); *Базавлукъ* (КРУ, 125; ОАІМ); *Базалукъ* (1968, МЕ); пор. о-в *Базавлук* (Чортомлик) пд.-зх. о-ва Томаківка, що був розташований поблизу суч. м. Марганець Дніпропетровськ. обл. (ВЗК, 109; ІМСУ, Днп, 11).

**Базавлук**ок, -ч'а, ч.; р., п. *Базавлука* п. Дніпра; Дніпропетровська обл.; *Базавлука* (1779, АС); *Базавлукъ* (ВЗК, 134); *Бузулукъ*, *Базавлукъ* (Машт., Дн., 88); *Базавлук*ок (КРУ, 125); пор. с. *Базавлуко*к Софіївськ. р-ну тієї ж обл.

**Базайівка**, -и, ж.; б., л. Берди, вп. в Азовське море; *Базайка* (1862, ВТКГТ).

**Базалійський**, -ого, ч.; р., п. Собу л. Пд. Бугу; *Базальческой* (1825, Менде); с. *Базальчевка* (суч. с. *Басаличівка*) Гайсинськ. р-ну Вінницьк. обл.

**Базаній**, -ів, мн.; потік, пр. Сарати п. Білого Черемошу п. Черемошу п. Пруту л. Дунаю; з-під г. Стара Випчина, кол. с. Шипіт Камеральний Радовецьк. пов.; *Bazanі* (SG, X, 309).

**Базарджийський**, -ого, ч.; ер., Кілійське гирло Дунаю; с. Кислиця Ізмаїльськ. р-ну

Одеськ. обл.; *Базарджикский* (ОСОНК, II, 435).

**Базилаківська Поточина**, -ої-и, ж.; потік, л. Феркалівського л. Білого Черемошу п. Черемошу п. Пруту л. Дунаю; *Базилак'и* — присілок с. Стебнів Верховинськ. р-ну Івано-Франківськ. обл.; *Базилак'иушка Поточина* (МКур.).

**Базилів**, -євого, ч.; р., л. Дереглюю (Дерелюю) п. Пруту л. Дунаю; с. Остриця Глибоцьк. р-ну Чернівецьк. обл.; *Базилеу*; 1855, *Bazeleu* (Карп., 96).

**Базин**, -ого, ч.; яр, п. Волозької Балаклійки (біля гирла) л. Балаклійки л. Сіверськ. Дінця п. Дону (1845, КОЧ).

**Базів**, -ового, ч.; яр, п. Бабки п. Сіверськ. Дінця п. Дону (1845, ПОЧ; 1845, КОЧ; 1863, ВТКХГ; Машт., Дон, 45).

**Базова**, -ої, ж.; бб.: 1) л. Кринки п. Міусу, вп. в Азовське море (1843, РКАП, 69); 2) п. Студенка п. Уди п. Сіверськ. Дінця п. Дону (1863, ВТКХГ; Машт., Дон, 47); яр *Острый Базовой* (1845, ПОЧ).

**Байбаків**, -ового, ч.; яри: 1) л. В. Бурлука л. Сіверськ. Дінця п. Дону; *Байбаковъ* (1845, КОЧ); між яром Велика Кринка і б. Мамонова; 2) л. Опакового л. Бабки п. Сіверськ. Дінця п. Дону; *Байбаковъ* (1845, КОЧ).

**Байбачний**, -ого, ч.; яр, п. Спірного п. Мокрої Беречки п. Сіверськ. Дінця п. Дону (Машт., Дон, 50); *Байбачный* (1863, ВТКХГ); *Байбачный* — помилк. (ГОИУ, 79).

**Байбуга**, -и, ж.; р., вп. у Феодосійську зат. Чорн. моря в Криму (ТА КДУ; ПКТГ — 1867, 241); с. Ключове Кіровськ. р-ну (ОАІМ); пор. с. *Ближня Байбуга* (суч. с. Ближне) Феодосійськ. міськради.

**Байбузка**, -и, ж.; р., пр. Гірського Тікичу п. Тікичу п. Сінюхи л. Пд. Бугу; Черкаська обл.; 1637, *Bajbuzka* (SG, I, 83; XII, 695); пор. с. *Байбузи* Черкаськ. р-ну й обл.

**Байдаківка**, -и, ж.; р., п. Келебердянського Омельника п. Дніпра; *Байдаковка* (Машт., Дн., 72); як п. Омельника пр. Сухого Омельника п. Дніпра; *Байдакова* (1888, МХГ, III, 9); Онуфріївськ. р-н Кіровоградськ. обл.; пор. там же с. *Байдакове*.

**Байдакова**, -ої, ж.; б., п. Гарасимової п. Міусу, вп. в Азовське море (1853, ВТКЗВД).

**Байдалів Яр**, -євого-у, ч.; р., с. Дружне Калинівськ. р-ну Вінницьк. обл. (1967, МЕ); пор. там же ур. *Байдалів Яр*.

**Байдар'ка**, -и, ж.; р., л. Чорної бас. Чорн. моря в Криму (КРУ, 129); *Байдар*; на сх. від м. Севастополь (ОАІМ); пор. с. *Байдари* (суч. с. Орлине) Севастопольськ. міськради.

**Байдуніва**, -ої, ж.; б., л. Великої Скелюватої л. Кринки п. Міусу, вп. в Азовське море (1853, ВТКЗВД).

**Байків**, -ого, ч.; яр, л. Сіверськ. Дінця п. Дону (1863, ВТКХГ; Машт., Дон, 44); як р. *Балка* (1864, СНМ, Хрк, 64).

**Байківський**, -ого, ч.; яр, п. Гайчуру л. Вовчої л. Самари л. Дніпра; *Байковскій* (1889, ОИЗК, 152).

**Байлова**, -и, ж.; р., п. Помийниці п. Тиси л. Дунаю; нп Драгове, Золотареве, Крайниково, Сокирниця Хустськ. р-ну Закарпатськ. обл.; *Б'айлу'кый П'бтук* (*Б'айлова*) в нп Крайниково, Новобарове; *Б'айлу'кый П'бтук* в нп Золотареве, Данилове (1972, МЕ); 60-і рр. XIX ст., Вайлова (Петров, 25); 20-і рр. XX ст., *Байлова*, *Байлово*, *Байловка*, *Байловець*, *Байлівський*, *Байлуцький* (Петров, 14, 30, 25, 6); 30-і рр. XX ст., Вайлова, *Байлова* (Wiesner, 49, 59); *Байлова* (КРУ, 19); пор. ур. *Байлово* (Петров, 6).

**Баймурза**, -ї, ж.; р., л. Індолу л. Мокрого Індолу, вп. в зат. Сиваш на зх. бер. Азовськ. моря в Криму; нп Оленівка і Синьокам'янка Білогірськ. р-ну (ОАІМ).

**Байн-Діг**, -у, ч.; р., пр. Дубівки (у верхів'ї) п. Кальміусу, вп. в Азовське море (Експ.); с. Старонатівка Тельманівськ. р-ну Донецьк. обл.; пор. там же ліс *Байн-Діг*.

**Байр'ак**, *Байра́к*, ч.; 6б.: 1) л. Лозової п. Лугані п. Сіверськ. Дінця п. Дону (ВТКЕГ); *Батрак* — помилк. (Машт., Дон, 62); 2) л. Сальмистрової п. Лугані п. Сіверськ. Дінця п. Дону; *Буерак'ь*, *Буярак'ь* (1863, ВТКХГ); 3) л. Татарки л. Самари л. Дніпра; *Буерак'ь* (ВТКЕГ); 4) п. Айдару л. Сіверськ. Дінця п. Дону (ОГКЕЧС, 95); 5) п. Білої п. Лугані п. Сіверськ. Дінця п. Дону; *Буерак'ь* (КНГ); *Буярак'ь* (ВТКЕГ); 6) п. Бритаю (у верхів'ї) п. Береки п. Сіверск. Дінця п. Дону (Експ.); с. Надеждине Близнюківськ. р-ну Харківськ. обл.; байр. *Вершійна* (Експ.); 7) п. Луганчика п. Сіверськ. Дінця п. Дону (ВТКЕГ); 8) п. Сіверськ. Дінця п. Дону; *Байрок* (Машт., Дон, 59; 1896, ГКСУ); *Байрачки* (Експ.); 9) пр. б. Шульжиної (у верхів'ї) л. Айдару л. Сіверськ. Дінця п. Дону (Експ.); *Баярак* (Машт., Дон, 61); пор. ліс *Байра́к* (Експ.); рр.: 10) л. Альми, вп. в Чорне море в Криму; Бахчисарайськ. р-н (РІГО, XIV, 384, 695); *Байрак'ь* (*Багадрак'ь*), *Бадрок-Су* (Кепп., Древн., 5, 319); *Бодрак*, *Багадрак* (ОАІМ); пор. *Тав-Ба(о)драк* (суч. с. Скалисте) Бахчисарайськ. р-ну; 11) л. Гнилого Ташлика л. Тясмину п. Дніпра; с. Ковалиха Смілянськ. р-ну Черкаськ. обл.; *Байра́к* (ОКІМ); руч.: 12) п. Груні пр. Псла л. Дніпра; кол. с. Павловочки, суч. Сумська обл.; *Буерак'ь* (1785, ОРЧН, 27); яри: 13) п. Малої Тернівки п. Самари л. Дніпра (АС); 14) п. Самарки п. Бритаю п. Береки п. Сіверськ. Дінця п. Дону; *Баярак* (1863, ВТКХГ; Машт., Дон, 50).

**Байра́ки**, -ів, мн.; 6б.: 1) п. Борової л. Сіверськ. Дінця п. Дону (АС); 2) п. Лозової п. Лугані п. Сіверськ. Дінця п. Дону (ВТКЕГ); пор. смт *Байрачки* Перевальськ. р-ну Ворошиловградськ. обл.; 3) п. Скотуватой л. Татарки л. Самари л. Дніпра (ВГІНУ, 91).

**Байра́чка**, -и, ж.; р., пр. Рашівки п. Сули л. Дніпра; х. Ненадіївка Талалаївськ.

р-ну Сумськ. обл. (АТПУ — 1947, 543); *Байрачка* (1786, Шаф., 553).

**Байра́чний**, -ого, ч.; яри: 1) п. Айдару л. Сіверськ. Дінця п. Дону; *Буерачний* (АС); 2) л. Лозовенької л. Береки п. Сіверськ. Дінця п. Дону (Машт., Дон, 50); *Баярачний* (1863, ВТКХГ).

**Байрачо́к**, -чк'а, ч.; б., л. Кринки п. Міусу, вп. в Азовське море; с. Велике Мішкове Амвросіївськ. р-ну Донецьк. обл.; *Б'айричок* (Експ.).

**Байсу́**, *невідм.*; р., л. Танасу п. Карасівки п. Салгиру, вп. в зат. Сиваш на зх. бер. Азовськ. моря в Криму (ОАІМ).

**Байчи́ця**, -ї, ж.; р., л. Мельниці л. Горині п. Прип'яті п. Дніпра; *Байчица*, *Гопельна* (Дрозд, МРУ, 201); Сарненськ. р-н Ровенськ. обл.

**Бак'а**, -ї, ж.; р., л. Качі бас. Чорн. моря в Криму; Бахчисарайськ. р-н; пн. схили Кримськ. гір на сх. від м. Севастополь (ОАІМ).

**Бак'а́й**, -я, ч.: 1) б., вп. в Азовське море; с. Шайкине Новоазовськ. р-ну Донецьк. обл. (Експ.); рр.: 2) л. Базавлука п. Дніпра; Дніпропетровська обл.; *Бакай* (Машт., Дн., 88); 3) л. Дніпра; с. Чулаківка Голопристанськ. р-ну Херсонськ. обл. (ОКІМ); 4) л. Пд. Бугу; нп Могильне і Чермерпіль Гайворонськ. р-ну Кіровоградськ. обл. (1968, МЕ); 5) л. Псла л. Дніпра; Решетилівськ. р-н Полтавськ. обл.; *Бакай* (1848, ВСОРИ, ПГ, 14; 1859, СНМ, Пл, 220; 1852, Ар., III, 39; Машт., Дн., 70; 1952, ОКІМ); пор. там же нп *Бакай* і *Малій Бакай*; 6) п. Казенного Торця п. Сіверськ. Дінця п. Дону (1778, ГКНА; вище с. Бесарабівка); 7) п. рук. Дніпра; між п. рук. Каканя та Підстепна Ланинка; с. Олексіївка Нікопольськ. р-ну Дніпропетровськ. обл.; *Бакай* (Машт., Дн., 86; ОСОНК, I, 121; ВЗК, 180); 8) яр, л. Чорного Жеребця л. Сіверськ. Дінця п. Дону (АС); *Бако́й* (ГОИУ; Машт., Дон, 56).

**Бак'а́йка**, -и, ж.; р., л. Сіверськ. Дінця п. Дону (1863, ВТКХГ; Машт., Дон, 47); с. Мохнач Зміївськ. р-ну Харківськ. обл.

**Бак'а́йчиха**, -и, ж.; р., с. Хоминці Роменськ. р-ну Сумськ. обл.; *Бакайчиха* (АСПГ, 102).

**Бак'а́лсу́**, *невідм.*; р., л. Альми, вп. в Каламітську зат. Чорн. моря в Криму (ОАІМ); *Баккала* (1865, СНМ, Тв, 17); пор. нп *Верхній Бакал* (суч. с. Стерегуше) Родольненськ. р-ну; там же нп *Бакал Козацький* (суч. с. Державіне); *Баккал-Су* (суч. с. Панфілівка) Первомайськ. р-ну.

**Баки́рівка**, -и, ж.; р., л. Ворскли л. Дніпра; *Бакиревка* (1857, ОХГ, 2); пор. с. *Бакирівка* Охтирськ. р-ну Сумськ. обл.

**Бакла́йр**, -у, ч.; р., п. Устул-Сару л. Канаки бас. Чорн. моря в Криму (ОКІМ); *Бахлайр*; пд.-зх. частина Карабі-Яйли (ОАІМ).

**Баклама́шова**, -ої, ж.; б., п. Мокрої Волновахи п. Кальміусу, вп. в Азовське море (КРУ, 135); *Бакламашова* (АС); *Бакламашева* (МОЗЕГ, МУ, 22); *Бакламишева* (ВТКЕГ).



**Бакова**, -ої, ж.; р., с. Рижани Володарсько-Волинськ. р-ну Житомирськ. обл.; *Бакова* (ОКІМ).

**Баківецький**, -ого, ч.; потік, л. Бібрки л. Дністра; *Bakowiecki* (SG, I, 256); *Баківецький* (WRG, I, 75); поблизу м. Бібрка Перемишлянськ. р-ну Львівськ. обл.

**Бакота**, -и, ж.; р., л. Дністра (Машт., ДБ, 26); с. *Бакота* Кам'янець-Подільськ. р-ну Хмельницьк. обл. (відоме з 1240 р. — ПСРЛ, II, 179—180, 191—192; VII, 240).

**Баксанська**, -ої, ж.; б., с. Золоте Красногвардійськ. р-ну в Криму (ТА КДУ); пор. с. *Баксан* (суч. с. Міжгір'я) Білогірськ. р-ну.

**Бакулін**, -а, ч.; руч., л. Хоролу п. Псла л. Дніпра; Сумська обл.; *Бакулинъ* (1785, ОРЧН, 24).

**Бакунька**, -и, ж.; р., п. Росі п. Дніпра; нп Сухини, Стеблів Корсунь-Шевченківськ. р-ну Черкаськ. обл.; *Bakuńka* (1789, *czapka gzezce Bakuńce*, АЮЗР, VII, III, 316).

**Бакшá**, -і, ж.; р., п. Сільниці п. Пд. Бугу; м. Тульчин Вінницьк. обл. (ОКІМ); *Бакша* (Менде; Машт., ДБ, 35); *Baksza* (SG, X, 535).

**Бакшала**, -й, ж.; р., п. Пд. Бугу; Доманівськ. р-н Миколаївськ. обл. (1968, МЕ); *Бакшала* (СНМ, Хрс, 72, 77; Машт., ДБ, 41; КРУ, 67); *Бокшала* (ОСОНК, I, 65); *Wakszala* (SG, I, 284); *Bakszalla*, *Бакшала* (Машт., ДБ, 41); *Багшала* (АС); *Бакшалея* (1968, МЕ).

**Бакшівна**, -ої, ж.; б., л. Білої п. Лугані п. Сіверськ. Дінця п. Дону (ВТКЕГ); *Бакшівна* (ЮЭ, 74—75); пор. крин. *Бакшівна* (Експ.); *Бакшевна* (ОАІМ).

**Бакшівне**, -ого, с.; б., л. Михедового яру п. Чорного Жеребця л. Сіверськ. Дінця п. Дону; *Бакшівне* (Експ.).

**Бала**, -й, ж.; р., п. Гуви л. Бистрої (Дерекійки) бас. Чорн. моря в Криму; гідрографічна система Ялтинськ. міськради (РПГО, XIV, 762; ОАІМ); пор. с. *Кадир-Бали* (суч. с. Київка) Сакськ. р-ну.

**Балабаєва**, род. одн.; яр, л. Гнилиці л. Сіверськ. Дінця п. Дону; нижче р. Хотомлі (1845, КОЧ).

**Балабанець**, -нця, ч.; потік, п. Путили п. Черемошу п. Пруту л. Дунаю; с. Киселиці Путильськ. р-ну Чернівецьк. обл.; *Болббанецъ* (Карп., 102).

**Балабанка**, -и, ж.; р., вп. в Чорне море; нп Миколаївка Білгород-Дністровськ. р-ну, *Балабанка* та *Мала Балабанка* Татарбунарськ. р-ну Одеськ. обл.; 1962, *Балабанка* (Зашук, 63; 1817, МХ).

**Балабан-Тарамá**, -й, ж.; б., л. Мокрої Волновахи п. Кальміусу, вп. в Азовське море; *Балабина* (ВТКЕГ).

**Балабасівська Криниця**, -ої -і, ж.; руч., бас. Деркулу л. Сіверськ. Дінця п. Дону (ДСГМ).

**Балабурська**, -ої, ж.; потік, бас. Пруту; с. Город Косівськ. р-ну Івано-Франківськ. обл.; *Bafaburska*; 1788, *Bafaburkowu* (Hrabec, 108, 114); *Балабурская*, *Балабурковий* (WRG, I, 77).

**Балажівський**, -ого, ч.; потік, с. Дубринич Перецьнськ. р-ну Закарпатськ. обл.; *Балажб'ус'кий* (1973, МЕ).

**Балай**, -я, ч.; р., Одеська обл. (1859, СНМ, Хрс, 130; ІМСУ, Од, 544).

**Балайчук**, -á, ч.; 1) б., л. *Балайчука*, вп. в Тилігульськ. лим. між Пд. Бугом і Дністром (КРУ, 54); Одеська обл.; 2) р., вп. в Тилігульськ. лим. між Пд. Бугом і Дністром; нп Василівка, Капітанівка та ін. Одеськ. обл.; *Балайчукъ* (1850, ОСОНК, I, 64; 1859, СНМ, Хрс, 129—131).

**Балакай-Тарамá**, -й, ж.; б., пр. б. Ташли (Тишлек)-Тарамі (у верхів'ї) п. Кальміусу, вп. в Азовське море (Експ.).

**Балакірева**, -ої, ж.; б., л. Дубівки п. Кальміусу, вп. в Азовське море; *Балакірева* (ВТКЕГ).

**Балаклава**, -и, ж.; б., гідрографічна система Севастопольськ. міськради в Криму; *Цембар* (Кепп., Древн., 84); пор. кол. м. *Балаклава*, тепер пд.-сх. частина м. Севастополь (Сем., I, 195).

**Балакленька**, -и, ж.; р., л. Мідянки л. Середнянки л. Тясмину п. Дніпра (Фунд., 44; КРУ, 111); Черкаська обл.; *Muszenka*, *Мишенка* (Ляск., 23); *Балакалка* (Фунд., 44); *Балаклея* (Клепатський, 422); *Балаклея* (Похил., 647; Нов., 14); *Балакленка* (Машт., Дн., 64); *Балакленька* (КРУ, 111); пор. с. *Балаклія* Смілянськ. р-ну Черкаськ. обл.

**Балаклійка**, -и, ж.; р., л. Сіверськ. Дінця п. Дону (КРУ, 142); *Балаклійка* — як пр. Середньої Балаклі л. Сіверськ. Дінця (1773, МИКБ, II, 370, 372; 1801, ГСРГ, I, 324); *Балаклея* (1647, ОХЕ, IV, 118; 1817, КЗІУ); *Балклейка* (1688, ОХЕ, IV, 134, 138; Машт., Дон, 49); *Балклейка*, *Булуклей* (КБЧ, 67, 72); *Булуклейя* (1639, ВУР, I, 296); *Болюклей* (1571, АМГ, I, 12, 28); *Болюклей* (1577, АМГ, I, 31); *Болоклей* (1680, МИКБ, I); *Болаклійка* (1750, Лишин, II, 606); *Булуклей* (1707, МИКБ, I, 180); *Велоклей* (1760, Кордт, № 27); *Пелоклей* (1769, ПК); *Верхня Балаклійка* (1864, СНМ, Хрс, 81); *Большая Балаклійка* (1843, ВГСС, I, 146—147); *Бол. Балаклійка* (1871, ПАРИ, № 54); *Balakle R.* (КЧД, ПЧД); пор. м. *Балаклея* (1668, ОХЕ, IV, 128); суч. м. *Балаклія*.

**Балакцеля**, -і, ж.; р., п. Хаджидеру, вп. в оз. Хаджидера; між рр. Прут і Дністер; Одеська обл. (ІМСУ, Од, 684, 765; ОСОНК, I, 63); *Балакцеля*; 1817, *Нарокаш* (ОАІМ); 1863, *Балакчени* (Зашук, 63).

**Баламут**, -у, ч.; потік, пр. Хрінови п. Білого Потоку п. Онуту л. Дністра; с. Ржавинці Заставнівськ. р-ну Чернівецьк. обл.; 1923, *Balamut* (Карп., 97).

**Баламутка**, -и, ж.; 1) б., п. Наумихи п. Кривого Торця п. Казенного Торця п. Сіверськ. Дінця п. Дону (Машт., Дон, 55; ГКСЗ); *Баломутка* (ГИПБУ — 1894, 283); *Баламутовка* (1882, ГЕХГ, 140); *Баломутовка* (1873, ТОИПХУ, VII, 218); *Баламутиха* (Експ.); *Бахмутовка* (ГИПБУ — 1894, 190, 200); 2) руч., пр. Горині

п. Прип'яті п. Дніпра; с. Висоцьк Дубровицьк. р-ну Ровенськ. обл.; *Bařatutka* (SG, XIV, 111).

**Баланда**, -и, ж.; р., л. Сухого Ташлика л. Тясмину п. Дніпра; Кіровоградська і Черкаська обл.; *Баланда* (Похил., 704); пор. с. *Баландине* Кам'янськ. р-ну Черкаськ. обл.

**Баласинів**, -ового, ч.; потік, л. Чорного Черемошу л. Черемошу п. Пруту л. Дунаю; *Bařasynów* (SG, I, 799); с. Гринява Верховинськ. р-ну Івано-Франківськ. обл.; *Bařasyn'iv* (Hrabec, 108).

**Балачкй**, -ок, мн.; б., пр. Столової (у верхів'ї) п. Кальміусу, вп. в Азовське море (Експ.); с. Прохорівка Волноваськ. р-ну Донецьк. обл.

**Балашків**, -ового, ч.; потік, п. Ріки л. Старої п. Латориці л. Бодрогу п. Тиси л. Дунаю; с. Кибляри Ужгородськ. р-ну Закарпатськ. обл.; 30-і рр. ХХ ст., *Balaskův*, *Balashkov* (Wiesner, 57, 59).

**Балдин**, -ого, ч.; потік, м. Рахів Закарпатськ. обл.; *Балдин* (Петров, 22); *Балдинський* (ОАІМ).

**Баленків**, -ового, ч.; яр, л. Деминого п. Уразової л. Осколу л. Сіверськ. Дінця п. Дону; *Баленкив* (АС).

**Балі**, -ів, мн.; р., п. Білки л. Тні п. Случі п. Горині п. Прип'яті п. Дніпра; *Балы* (Машт., Дн., 165); Червоноармійськ. р-н Житомирськ. обл.

**Баліків Рівчак**, -ового -а, ч.; р., п. Сноу п. Десни л. Дніпра; поблизу смт Седнів Чернігівськ. р-ну й обл. (ОАІМ).

**Баліківський Струмók**, -ого -а, ч.; стр., п. Дніпра; с. Балико-Щученка Кагарлицьк. р-ну Київськ. обл.; *Баліківський Струмок* (1975, Анк.).

**Балин**, -а, ч.; потік, с. Андріївка Чернігівськ. р-ну й обл.; «при потоку болотномъ *Балинѣ*» (1765—1769, ОРОМ, ЧП, 37).

**Балина**, -ої, ж.; б., л. Малої Кобилки п. Красної л. Сіверськ. Дінця п. Дону; *Балена* (Машт., Дон, 57).

**Балінá Балка**, -ої -и, ж.; б., л. Мокрої Волновахи п. Кальміусу, вп. в Азовське море; *Байлимй-Тарамá*, *Бой-Тарамá*, *Байдемй-Тарамá*, *Байфимй-Тарамá* (Експ.).

**Балі-Тарамá**, -ї, ж.; б., пр. Кальчика (Зх. Кальчика) п. Кальміусу, вп. в Азовське море; *Балтй-Тарамá* (Експ.; с. Куйбишеве Володарськ. р-ну Донецьк. обл.).

**Балів**, -евого, ч.; яр, л. Нижньої Дворічної п. Осколу л. Сіверськ. Дінця п. Дону; *Балевъ* (1863, ВТКХГ; Машт., Дон, 53).

**Балівський**, -ого, ч.; потік, л. Великої Угольки л. Тереблі п. Тиси л. Дунаю; Угляньська с/Р Тячівськ. р-ну Закарпатськ. обл.; *Бал'ус'кый* (1972, МЕ).

**Балка**, -и, ж.; 66.: 1) л. Дніпра; с. Приморське Василівськ. р-ну Запорізьк. обл. (ОКІМ; НРЗХ, 41); 2) л. Маячки л. Конки л. Дніпра (СКЗР, LII); пор. с. *Балка* Херсонськ. обл. (1855, ГКАМ); 3) п. яру Кравченкового п. Середнього Бурдука л. Сіверськ. Дінця п. Дону (1845, КОЧ); 4) с. Тузли Татарбунарськ. р-ну Одеськ.

обл. (ОКІМ); 5) прот., Зіньківськ. р-н Полтавськ. обл. (1859, СНМ, Пд, 64).

**Балка Крильман**, -и -н, ж.; р., Козолугівська с/Р Токмацьк. р-ну Запорізьк. обл. (ОАІМ).

**Балка Царéва**, -и -ої, ж.; б., л. Дніпра, нижче порога Ненасятець (1780, НРЗХ, 69); Запорізька обл. (ОКІМ).

**Балка Щегельського**, -и -ого, ж.; б., с. Запруддя Рокитнянськ. р-ну Київськ. обл.; *Балка Щегельського* (1974, Анк.).

**Балкайсý**, *невідм.*; р., п. Салгиру, вп. в зат. Сиваш на зх. бер. Азовськ. моря в Криму; Сімферопольськ. р-н (ПКТГ — 1889, 19).

**Баллар-Узень**, -ю, ч.; р., бас. Чорн. моря в Криму, на сх. від м. Алушта (ОКІМ).

**Баллашів Потік**, -евого -оку, ч.; потік, п. Боржави п. Тиси л. Дунаю; с. Дібрівка Іршавськ. р-ну Закарпатськ. обл.; *Б'аллашйу П'отйук* (1973, МЕ).

**Балоглаз**, -у, ч.; потік, п. Ракошу п. Тячівця п. Тиси л. Дунаю; м. Тячів Закарпатськ. обл.; *Baloglaz*, *Балоглаз* (Wiesner, 39, 59).

**Балочка**, -и, ж.; б., п. Міусу, вп. в Азовське море (Експ.); с. Стрюкове Шахтарськ. р-ну Донецьк. обл.

**Балта**, -и, ж.; б., п. Юлиної п. Васюкової л. Вільхової п. Луганчика п. Сіверськ. Дінця п. Дону (ВТКЕГ).

**Балтагулка**, -и, ж.; потік, л. Чорного Черемошу л. Черемошу п. Пруту л. Дунаю; Зеленьск. с/Р Верховинськ. р-ну Івано-Франківськ. обл.; *Balt'agulka* (Hrabec, 98); *Балтáул* (МКур.).

**Балтамур**, -у, ч.; б., л. Сухої Волновахи л. Мокрої Волновахи п. Кальміусу, вп. в Азовське море (ВТКЕГ); *Балтамур* (КРУ, 135); *Солóдка* (Експ.); пор. кург. *Балтамури*, с. Куйбишеве Володарськ. р-ну Донецьк. обл. (Експ.).

**Балхан**, -у, ч.; потік, пр. Синього (Балта Сіне) л. Пруту л. Дунаю; с. Мальянці Кіцманськ. р-ну Чернівецьк. обл.; *Пэръул Балхан* (Карп., 97).

**Балчанський**, -ого, ч.; яр, л. Дніпра; *Балчанский* (1890, ВЗК, 190); *Балчанская балка* (1889, ОИЗК, 159); пор. байр. *Балчанский* (1779 і 1804, ССЕНО, 58).

**Бальовиця**, -ї, ж.; потік, л. Іршави п. Боржави п. Тиси л. Дунаю; с. Загаття Іршавськ. р-ну Закарпатськ. обл.; *Бал'овиц'а* (1973, МЕ); *Балив* (Петров, 45); *Balov*, *Балов* (Wiesner, 54, 59).

**Бандура**, -и, ж.; р., л. рук. Дніпра; між рр. Шиш і Домаха в системі рукавів Дніпра і Кінської (Машт., Дн., 83; ГИЮРК); *Бандурка* (1890, ВЗК, 186); пор. бр. *Бандура*, с. Приморське Василівськ. р-ну Запорізьк. обл. (ОКІМ); кол. х. *Бандурське* (там же).

**Бандурка**, -и, ж.; 66.: 1) л. Білої п. Луганчика п. Сіверськ. Дінця п. Дону (ВТКЕГ); 2) п. Токмака л. Молочної, вп. в оз. Молочне на пн. узбережжі Азовськ. моря (1862, ВТКТГ); 3) л. рук. Дніпра; Запорізьк. р-н й обл. (НРЗХ, 61); 4) л. рук.

Дніпра; між рр. Заклята й Осетрова (ВЗК, 186).

**Банжар**, -у, ч.; потік, л. Квасного л. Білої Тиси л. Тиси л. Дунаю; смт Богдан Рахівськ. р-ну Закарпатськ. обл.; *Б'ан-ж'ир* (ОАІМ).

**Банілівка**, -и, ж.; р., п. Черемошу п. Пруту л. Дунаю; нп *Слобода-Банілівка*, *Замостя*, *Вашківці* Вижицьк. р-ну Чернівецьк. обл.; 1912—1914, *Банілівка* (Карп., 97).

**Банний**, -ого, ч.; потік, л. Ріки п. Тиси л. Дунаю; с. Майдан Міжгірськ. р-ну Закарпатськ. обл.; *Б'анний* (1971, МЕ); *Ваппеј* (Петров, 25); *Zabahný*, *Zabaгный* — помилк. (Wiesner, 49, 65); пор. ур. *Банний* (Петров, 17).

**Банновий Звір**, -ого Звбру, ч.; потік, п. Сушанської Ріки п. Бронцецької Ріки л. Боржави п. Тиси л. Дунаю; с. Суха Іршавськ. р-ну Закарпатськ. обл. (1973, МЕ).

**Банський**, -ого, ч.; потік, с. Нижн. Березів Косівськ. р-ну Івано-Франківськ. обл.; 1788, *Bański*, *Banska* (Hrabec, 105); *Банская* (WRG, I, 83).

**Баня**, -і, ж.: 1) б., п. Микишиної п. Міусу, вп. в Азовське море (1853, ВТКЗВД); 2) потік, Івано-Франківська обл.; *Wodyszpa Bania* (Hrabec, 89; WRG, I, 83); 3) яр, п. Нижньої Дворічної п. Осколу л. Сіверськ. Дінця п. Дону (1863, ВТКХГ; *Машт.*, Дон, 53).

**Бар**, -у, ч.; потік, л. Тисьмениці п. Бистриці-Тисьменицької п. Дністра; нп Унятичі й Михайлівці Дрогобицьк. р-ну Львівськ. обл.; *Bar* (SG, XII, 722); *Bar*, *Zbiór* (SG, I, 101); *Bar Radyczów* (WRG, I, 83).

**Барабанка**, -и, ж.; р., л. рук. Дніпра; між рр. Поперечна і Шавулиха (Машт., Дн., 90).

**Барабій**, -бію, ч.; р., вп. в Чорне море; між рр. Дністер і Татарка; *Барабай* (Машт., ДБ, 31); с. *Барабой* Овідіопольськ. р-ну Одеськ. обл. (ІМСУ, Од, 694; 1859, СНМ, Хрс, 4, 122); між рр. Дністер і Дальник (1850, ОСОНК, I, 64); *Барабой* (Сем., III, 598).

**Баран**, -а, ч.; р., п. Пд. Бугу; нп Потоки і Рижавка Жмеринськ. р-ну, Ворошилівка Тиврівськ. р-ну Вінницьк. обл. (1968, МЕ); *Баран* (1825, Менде; Тверит., 24, 43; *Машт.*, ДБ, 35; КРУ, 58); *Ваган* (SG, I, 101); *Жовт'як* (с. Потоки; 1967, МЕ).

**Бараничі**, -ів, мн.; р., с. Мишурип Ріг Верхньодніпровськ. р-ну Дніпропетровськ. обл. (АС).

**Баранів**, -ба, місц. на *Баранові*, ч.; потік, л. Сарати п. Білого Черемошу п. Черемошу п. Пруту л. Дунаю; с. Шепіт Путильськ. р-ну Чернівецьк. обл.; 1891, *Ваганіе*; 1907, *Вагані potok*, 1909, *Вагані potik* (Карп., 97).

**Баранівка**, -и, ж.: 1) потік, л. Лімниці п. Дністра; смт Войнилів Калуськ. р-ну Івано-Франківськ. обл.; *Ваганówka* (SG, I, 104); *Барановка* (WRG, I, 85); 2) р., пр. Спасівки л. Карбового п. Зх. Бугу п. Віс-

ли; *Ваганówka* (HW, 150); Сокальськ. р-н Львівськ. обл.

**Баранівська**, -ої, ж.; р., п. Кар'єрної, вп. в оз. Сасик у Криму; Охотниківська с/Р Сакськ. р-ну (ОАІМ).

**Баранівський**, -ого, ч.; потік, с. Ставне Великоберезнянськ. р-ну Закарпатськ. обл.; *Баранюскій* (Петров, 64).

**Бараній**, -нього, ч.; потік, с. Лалове Мукачівськ. р-ну Закарпатськ. обл. *Бараній* (Петров, 46).

**Баранія**, -ї, ж.; потік, бас. Пруту; с. Микуличин Надвірнянськ. р-ну Івано-Франківськ. обл.; *Ваганіја*, *Ваган'ија*; г. *Barania* (Hrabec, 93, 160); *Баранія* (WRG, I, 84).

**Баранка**, -и, ж.; р., п. Герцушки п. Пруту л. Дунаю; с. Лунка Глибоцьк. р-ну Чернівецьк. обл.; 1898—1902, *Ваганса* (Карп., 97).

**Баранників**, -ового, ч.: 1) руч., п. Груні л. Псла л. Дніпра; с. Бобрівник Зіньківськ. р-ну Полтавськ. обл.; *Баранниковъ* (1785, ОРЧН, 26); пор. с. *Бараніщина* (там же); **яри**: 2) л. Комишної п. Повної л. Деркулу л. Сіверськ. Дінця п. Дону; *Баранников(ъ)* (Машт., Дон, 65; 1900, СУ, 131); *Баранниковскій* (СУ, 131); пор. сл. *Баранниковка* (1863, ВТКХГ); нп *Баранников* (у гирлі; АС); мог. *Бараниковка* (ВТКХГ); 3) п. Павлюково л. Красної л. Сіверськ. Дінця п. Дону (Експ.); *Баранниковъ* (1863, ВТКХГ); *Барйнников* — помилк. (Машт., Дон, 57); пор. с. *Бараніківка* (АС).

**Баранова**, -ої, ж.; **бб.**: 1) л. Міусу, вп. в Азовське море (АС); 2) л. Мокрого Яланчика, вп. в Азовське море (АС); 3) пр. Кушугуму л. Дніпра; смт Балабине Запорізьк. р-ну й обл. (ОКІМ); *Баранова Балка* (НРЗХ, 76).

**Баранчукова Звбрина**, -ої -и, ж.; потік, с. Кричове Тячівськ. р-ну Закарпатськ. обл.; *Баранчукова Звбрина* (1972, МЕ).

**Барахтянка**, -и, ж.; р., пр. Вільшанки п. Рахівки п. Стугни п. Дніпра (Барс., 4); як п. Стугни п. Дніпра (Фунд., 40; *Машт.*, Дн., 52); нп Погребі й *Барахти* Васильківськ. р-ну Київськ. обл.; *Барахта* (XII ст., Барс., 4; Оп. КПЛ, 168); *Мьтница* (Фунд., 41; *Машт.*, Дн., 52; Макс., Киев., 24); *Барахтянка* (Фунд., 41; Похил., 486; *Машт.*, Дн., 52; ВЛД, 119; Макс., Киев., 24); *Varachta* (1604, Зг. dz., XXI, 468); *Varachtianka* (SG, I, 101); *Хорватка* (ТК ЦНБ); *Барахтянка* (1974, Анк.).

**Бараші**, -ів, мн.; р., бас. Ужа п. Прип'яті п. Дніпра; с. *Бараші* Ємільчинськ. р-ну Житомирськ. обл. (ТФ, II, 240).

**Барбалá**, -й, ж.; р., п. Учансу бас. Чорн. моря; гідрографічна система Ялтинської міськради в Криму (ОАІМ); *Барбала-Узень* (1865, СНМ, Тв, 9); *Барбо-Узень* (Сем., I, 161); Ай-Петринська Яйла поблизу печери Висячої (там же); як б. (ОКІМ).

**Барбара**, -и, ж.; рр.: 1) л. Гричкової (Грицькової) л. Зх. Бугу п. Вісли; *Barbara* (HW, 148); Кам'янсько-Бузьк. р-н Львівськ. обл.; 2) л. Зубрі л. Дністра; с. Стільське Миколаївськ. р-ну Львівськ. обл. (ОКІМ); гирло нижче р. Касперка; *Barbara* (Машт., ДБ, 7); *Barbara* (SG, XI, 673); як верхів'я р. Стрий (WRG, I, 86); 3) руч., л. Осикової л. Вовчої л. Самари л. Дніпра (Експ.); смт Мар'їнка Донецьк. обл.

**Барбасівська**, -ої, ж.; б., л. Кальміусу, вп. в Азовське море (Експ.); *Barbasowa* (ВТКЕГ); пор. нп *Барбасовъ* у верхів'ях (АС); кург. *Барбасовъ* (ВТКЕГ).

**Барвінки**, -ів, мн.; р., л. Бродовецького л. Клодниць п. Бистриці п. Стривігору (Стр'яжу) л. Дністра; *Barwinki*, *Barwinki* (Машт., ДБ, 7).

**Барвінків Яр**, -ового -у, ч.; р., с. Черняхів Кагарлицьк. р-ну Київськ. обл.; *Barwinkwa* (Де-ла-Флиз, 592); *Barwinkiv Jar* (1974, Анк.).

**Барвінкуватий**, -ого, ч.; потік, с. Розток Косівськ. р-ну Івано-Франківськ. обл.; *Barwinkowaty* (Hrabec, 84); *Барвинковатый* (WRG, I, 124).

**Бардаків**, -ового, ч.; яр, п. Леб'язого л. Сіверськ. Дінця п. Дону (1863, ВТКХГ; Машт., Дон, 45).

**Бардакова**, -ої, ж.; б., в. Кам'янки п. Вовчої л. Самари л. Дніпра (1898, ГИАУ, 49 — як *Яръ Крутой*); *Крутая* (КОР, 36).

**Бардáčчин**, -ого, ч.; яр, п. Рогані л. Уди в. Сіверськ. Дінця п. Дону (1845, КОЧ).

**Барїбина**, -ої, ж.; б., л. Береки п. Сіверськ. Дінця п. Дону (1863, ВТКХГ; Машт., Дон, 50).

**Барїлкова**, -ої, ж.; р., л. Тясмину п. Дніпра; с. Худолївка Чигиринськ. р-ну Черкаськ. обл.; *Барїлкова* (1966, МЕ).

**Барїмівська**, -ої, ж.; б., л. Великої Комаревої л. Грузького Яланчика, вп. в Азовське море; *Баримовская* (1853, ВТКЗВД).

**Барїши**, -у, ч.; р., л. Дністра; між рр. Вадова і Деренок (КРУ, 42); *Baryszka*, *Baryszka* (Машт., ДБ, 20); нп Бучач і *Барїш* Бучацьк. р-ну Тернопільськ. обл. (SG, I, 114); *Барїш* (ОКІМ); *Барышка* (ка), *Барышский*, *Baryski potok* (WRG, I, 89).

**Барїшівка**, -и, ж.; р., бас. Ворскли л. Дніпра; поблизу рр. Барїшполка і Переяславська (нп Жуків, Переяславська Дол.) в кол. Полтавській першій сотні Полтавського полку (суч. Полтавський р-н і обл.); пор. смт *Барїшівка* Київськ. обл.; *Барїшівка* (1765—1769, ГО, 73; Стрижак, НРП, 72—73, 78).

**Барїшів Яр**, -евого -у, ч.; р., п. Мурованки л. Роставниці л. Росі п. Дніпра; Ружинськ. р-н Житомирськ. обл.; *Барїшів Яр* (ОКІМ).

**Бартацова**, -ої, ж.; б., л. Кальміусу, вп. в Азовське море (Експ.); *Бертосова* (ВТКЕГ).

**Бартатівка**, -и, ж.; потік, п. Щирця л. Дністра; *Бататівка* (КРУ, 34); нп *Бар-*

*mativ* Городоцьк. р-ну, Ставчани й Семенівка Пустомитівськ. р-ну Львівськ. обл.; *Bartatówka, Szczerek* — помилк. (SG, I, 110, 851); гирло між рр. Солонечський і Німецький; *Stawczanka* (SG, XI, 290); *Stawczanża, Bartatowka* (Машт., ДБ, 7); *Бартатівка* (ІМСУ, Льв, 574); *Stawczanża* (WRG, I, 88).

**Бартків**, -ового, ч.; потік, с. Нижні Гаї Дрогобицьк. р-ну Львівськ. обл.; *Бартків Потік* (ІМСУ, Льв, 320).

**Басаків**, -ового, ч.; руч., с. Неचाївське Конатопськ. р-ну Сумськ. обл.; «при руч. *Басаковомъ*» (1859, СНМ, Чрг, 73).

**Басанка**, -и, ж.; рр.: 1) л. Сагил Трушежа л. Дніпра; Бобровицьк. р-н Чернігівськ. обл.; пор. там же нп *Стара Басань* і *Нова Басань*; *Басанка* (1859, СНМ, Чрг, 66; Машт., Дн., 53); 2) л. рук. Дніпра; між рр. *Стара Басанка* і Ревун; Дніпропетровська обл. (1884, ТОЗ, 46; Машт., Дн., 88; 1786, ВЗК, 105); як пр. Татарки л. Дніпра (НРЗХ, 96); пор. нп *Басанка* (РПГО, XIV, 385) на р. Токмачка л. Кінської л. Дніпра; с. *Басань* Пологівськ. р-ну Запорізьк. обл.; оз. *Басанське* у Верхньорогачицьк. р-ні Херсонськ. обл. (НРЗХ, 96); 3) п. Великого Ромна п. Сули л. Дніпра; Роменськ. р-н Сумськ. обл.; *Басакова, Гайворонъ*, Науврог (Машт., Дн., 59); пор. с. *Гайворон* Бахмацьк. р-ну Чернігівськ. обл.

**Басанська**, -ої, ж.; р., л. Томаківки п. Дніпра; Дніпропетровська обл.; *Басанська* (КРУ, 125).

**Басаровий**, -ого, ч.; стр., п. Суходільського п. Кривулі п. Бірки л. Дністра (WRG, I, 90); *Басаровий, Basarowy* (Машт., ДБ, 111).

**Басівка**, -и, ж.; потік, п. Бережниця; з узгір'я *Басівка*, смт Дашава Стрийськ. р-ну Львівськ. обл.; *Basówka* (SG, I, 115, 150); *Басевка* (WRG, I, 90).

**Басний**, -ого, ч.; яр, пр. Деркулу л. Сіверськ. Дінця п. Дону (ДСГМ).

**Басно́ха**, -и, ж.; потік, л. Гнізни л. Серету л. Дністра; нп Микулинці й Остальці Тереховлянськ. р-ну Тернопільськ. обл.; *Basnocha* (SG, I, 115).

**Басова**, -ої, ж.; б., л. Товкаччиного п. Хотімлі л. Сіверськ. Дінця п. Дону (1863, ВТКХГ; 1864, СНМ, Хрк, 15; Машт., Дон, 44); *Басова Долина* (1723, МИКБ, I, 200); пор. нп *Басово* — суч. с. *Басове* Золочівськ. р-ну Харківськ. обл. (СНМ, Хрк, 15).

**Бастівка**, -и, ж.; р., пр. Ужа п. Прип'яті п. Дніпра; *Бастовка* (Машт., Дн., 154); суміжжя Ємільчинськ. та Коростенськ. р-нів Житомирськ. обл.

**Бастова**, -ої, ж.; р., л. Ужа п. Прип'яті п. Дніпра (КРУ, 86; Машт., Дн., 154); Ємільчинськ. р-н Житомирськ. обл.; пор. там же с. *Бастова Рудня*.

**Баталім**, -у, ч.; р., л. Дніпра; між рр. Коврай і Свинотоп; Золотоніськ. р-н Черкаськ. обл.; *Баталімъ* (1848, Ар., I, 162); пор. с. *Баталій* Чорнобаївськ. р-ну Черкаськ. обл.

**Батиїв**, -евого, ч.; р., п. Здвижу п. Тетерева п. Дніпра; с. Брусилів Коростишівськ. р-ну Житомирськ. обл.; *Батійів*, *Батійівка* (ОКІМ).

**Батина**, -и, ж.; р., л. Матки л. Пруту л. Дунаю; с. Стальнівці Новоселицьк. р-ну Чернівецьк. обл.; 1923, *Batina* (Карп., 97).

**Батіг**, -ога, ч.; 1) **потік**, п. Жвану л. Дністра; с. Вербоєць Мурованокуриловецьк. р-ну Вінницьк. обл. (ПУОК, X, 30); **рр.**: 2) л. Калюс(ик)а л. Дністра (КРУ, 48); **нп** Браїлівка Новоушицьк. р-ну і Говори (ІМСУ, Хм, 142) Віньовецьк. р-ну Хмельницьк. обл.; *Batóg* (SG, III, 710); **гірло** нижче р. Бистриця; *Batogъ* (Машт., ДБ, 26); 1597, «па Batohu gzesze» (АЮЗР, VIII, I, 333); *Замеховка* (WRG, I, 92); 3) л. Мукші л. Дністра; с. Маків Дунаєвецьк. р-ну Хмельницьк. обл.; *Шатавка*, *Batogъ* (Гульдм., 135); 4) л. Пд. Бугу; *Batogъ* (Тверит., 25); **сміт** Тростянець Вінницьк. обл. (Менде); 5) п. Бужка л. Пд. Бугу; с. Миколаїв Хмельницьк. р-ну й обл. (1967, МЕ); *Batogъ* (Тр. Под., IX, 874); 6) п. Пд. Бугу; с. Четвертинівка Тростянецьк. р-ну Вінницьк. обл. (1971, МЕ); **пор.** там же ур. *Batig* (Тр. Под., IX, 345); 7) бас. Ужа п. Прип'яті п. Дніпра; с. Пугачівка Коростенськ. р-ну Житомирськ. обл. (МЕ); 8) с. Парпурівці Вінницьк. р-ну й обл.; *Batogъ* (Тр. Под., IX, 227).

**Батіжок**, -жкі, ч.; **потоки**: 1) л. Кетроси п. Дністра; с. Лівинці Кельменецьк. р-ну Чернівецьк. обл. (Карп., 97); 2) п. *Batoga* п. Жвану л. Дністра; с. Вербоєць Мурованокуриловецьк. р-ну Вінницьк. обл. (ПУОК, X, 30); **рр.**: 3) **пр.** Нападівки **пр.** Собу л. Пд. Бугу (ОАІМ); **протікає** біля смт Липовець Вінницьк. обл. (ОКІМ); 4) с. Коритне Балтськ. р-ну Одеськ. обл. (ОКІМ); 5) **стр.**, л. Мурашки л. Мурафи л. Дністра; с. Мовчани Жмеринськ. р-ну Вінницьк. обл.; *Батыжскъ*, *Должскъ* (Машт., ДБ, 27); **гірло** нижче р. Ковбасна; *Батижок*, *Батожок*, *Должск*, *Batožek* (Сем., I, 425; WRG, I, 92).

**Батманка**, -н, ж.; б., п. Кривого Торця п. Казенного Торця п. Сіверськ. Дінця п. Дону (Машт., Дон, 54; МГДБ, 38); *Батманка* (Експ.); *Батмановка* (АС); *Гатманка* (Соколов, 13).

**Батове**, -ого, с.; р., **пр.** Самари л. Дніпра; **сміт** Підгородне Дніпропетровськ. р-ну й обл. (1963, МЕ).

**Батовий Канал**, -ого -у, ч.; **кан.**, з'єднує оз. Тур (Турське) з р. Рита л. Мухавця п. Зх. Бугу п. Вісли; Ратнівськ. р-н Волинськ. обл.; *Batowy Kanał* (SG, I, 117); *Batogoro Kanał* (там же, X, 116).

**Батолик**, -а, ч.; **руч.**, с. Четвертинівка Тростянецьк. р-ну Вінницьк. обл.; *Батоликъ* (Гульдм., 361).

**Батячка**, -и, ж.; р., л. Зх. Бугу п. Вісли; *Batjaczka*, *Batuczka* (НВ, 148); *Батючка*; с. *Батятичі* Кам'янсько-Бузьк. р-ну Львівськ. обл. (ІМСУ, Льв, 417).

**Батківська Потічка**, -ої -и, ж.; **потч.**, с. Буковець Воловецьк. р-ну Закарпатськ.

обл.; *Бат'к'іс'ка Пот'очина* (1973, МЕ).

**Баурча**, -і, ж.; **стр.**, Сімферопольськ. р-н Кримськ. обл. (1865, СНМ, Тв, 9).

**Бахмач**, -у, ч.; р., п. Борзни п. Дочі п. Дивиці л. Лошу л. Десни л. Дніпра; **Бахмацьк.** р-н Чернігівськ. обл.; **пор.** там же м. *Бахмач*; **між** рр. Борзна і *Бахмач*; *Бахмачъ* (1654, ОСМ, II, 181; 1765—1769, ОРОМ, НП, 298).

**Бахмут**, -у, ч.; р., п. Сіверськ. Дінця п. Дону (1702, Лишин, I, 196, 197—200); *Бахмут* (КРУ, 147); *Бахмутка* (1665, ОХЕ, V, 157); *Бахмутова* (КБЧ, 75); *Бахмутовка* (1665, ОХЕ, V, 157); *Бахмуча* (ГОДБ, 25); *Бахматка* (Експ.); *Бахмутъ* (1704, БВ, 98); *Багмита* (1703, БВ, 76); *Бахмутовъ* (1571, АМГ, I, 14); *Багмутовъ* (1549, РК, 127); *Махмутъ* (1670, КВСР, II, 84, 87); *Магма* (1642, ДД, II, 437—438); *Мангутъ* (1682, ОХЕ, V, 151); *Бахмута* (1846, ГКЕР); **пор.** м-ко *Бахмутъ* (1708, МИ, V, 520); *Багмутъ* (1708, БВ, 274—275); м. *Бахмут* (до 1924 р.), **суч.** Артемівськ. Донецьк. обл.; *flu. Baghmost* (1699, МИРК, карта Південної Росії Мендгена та Брюса).

**Бахмутка**, -н, ж.; б., п. Караїчевої, **вп.** в оз. Бабине л. Дону (1863, ВТКХГ; Машт., Дон, 53).

**Бахмутська**, *Бахмутської*, ж.; **бб.**: 1) л. Кам'янки п. Вовчої л. Самари л. Дніпра; *Бахмутская* (ВТКЕГ; 1898, ГИАУ, 52); *Домаха* (там же); 2) л. Чорнушиної л. Білої л. Лугані п. Сіверськ. Дінця п. Дону; *Бахмутская* (ВТКЕГ).

**Бахтин**, -ого, ч.; р., п. Осколу л. Сіверськ. Дінця п. Дону (КРУ, 145; ІМСУ, Хрк, 552); *Бахтинъ* (1773, МИКБ, II, 367; 1863, ВТКХГ; Машт., Дон, 53); **колодезь** *Бахтинъ* (КБЧ, 73); **руч.** *Бахтинъ* (ОХЕ, V, 49; 1873, ТОИПХУ, VII, 105); *Бахтинъ Колодезь* (1600, МИКБ, I, 5, 7, 13; 1680, ОХЕ, V, 60); *Бахтинъ Колодезь* (1683, МИКБ, I, 119; 1850, ВСОРИ, ХГ, 116 — як **руч.** *Бахтинка*); *Бахтынъ* (1773, МИКБ, II, 367); *Бахтина* (1850, ВСОРИ, ХГ, 20); *Koloda Bachtien* (КЧД); *Koloda Rachtiers* (КЧД); **пор.** ур. *Бахтинъ* (1749, МИКБ, I, 317); с. *Бахтин* Борівськ. р-ну Харківськ. обл.

**Бахтинка**, -и, ж.; р., п. Жвану (Вербоєць) л. Дністра; *Бахтинка*, *Жванъ*, *Дожванъ* (Машт., ДБ, 26); **нп** *Бахтин* і *Вербоєць* Мурованокуриловецьк. р-ну Вінницьк. обл. (Тр. Под., IX, 974—975; 1880, СПГ, 28); *Bachtynka* (SG, I, 78); 1516, «in rivulo Bechtin», *villam Bachtin* (АЮЗР, VIII, I, 42); 1607, «od rzeki Zwany... do dwu gzeszek Bachtyna у Berestowcza» (АЮЗР, VIII, II, 8).

**Бахчалія**, -ії, ж.; р., **пр.** Нерушаю **пр.** гирла Мурзи; **між** рр. Прут і Дністер; с. Баштанівка Татарбунарськ. р-ну Одеськ. обл.; *Бахчалія*, *Бахчалія*, *Башналія* (МХ).

**Бахча-Тарамá**, -й, ж.; б., п. Мокрої Волновахи п. Кальміусу, **вп.** в Азовське море (ЮЗ, 94).

**Бацин**, -ого, ж.; **потік**, п. Лютянки л. Ужа л. Лабірія п. Бодрого п. Тиси

л. Дунаю; с. Люта Великоберезнянськ. р-ну Закарпатськ. обл. (ОАІМ).

**Бачацький**, -ого, ч.; **потік**, пр. Свір(жу)у л. Дністра; нп Неділіська і Великі Глибовичі Перемишлянськ. р-ну Львівськ. обл.; *Vaszański potok* (SG, I, 78); *Бачацький млин*, *Vaszasz* (WRG, I, 95).

**Бачівка**, -и, ж.; **потік**, л. Гнилої Липи л. Дністра; с. *Baciv* Перемишлянськ. р-ну Львівськ. обл.; *Vaszcówka*, *Vaszcowski potok* (SG, I, 79); *Бачовка*, *Бачовський* (WRG, I, 95).

**Бачівський**, -ого, ч.; р., л. Лютянки л. Ужа л. Лабірця п. Бодрогу п. Тиси, л. Дунаю; нп Буківцеве й Черногорова Великоберезнянськ. р-ну Закарпатськ. обл.; 30-і рр. ХХ ст., *Bačovský*, *Бачовський* (Wiesner, 44, 59); *Bacáva* (КРУ, 22); пор. ур. *Бачова* (Петров, 63).

**Бачка**, -и, ж.; р., л. Стіру п. Прип'яті п. Дніпра; с. Кути Буськ. р-ну Львівськ. обл.; *Vaszka*, *Pokrowa*, *Radoślawka* (SG, I, 78); пор. с. *Бачка* Буськ. р-ну Львівськ. обл.

**Бачкалів**, -ого, ч.; **потік**, л. Брадульця л. Сухаря (Колочавки) л. Теремлі п. Тиси л. Дунаю; с. Колочава Міжгірськ. р-ну Закарпатськ. обл.; *Бачкалу* (у) (1972, МЕ).  
**Бачкан**, -а, ч.; **потік**, л. Бережниць п. Лімниці п. Дністра; с. Петранка Рожнятівськ. р-ну Івано-Франківськ. обл.; *Vaszkan*, *Vaszków* (SG, I, 151, 79); *Бачкан* (WRG, I, 25).

**Бачкова**, -ої, ж.; **стр.**, л. Стрия п. Дністра; нп Ямельниця і Підгородці Сколівськ. р-ну Львівськ. обл.; *Vaszkowa* (SG, I, 79).

**Бачул**, -у, ч.; **потік**, с. Бабинопілля Косівськ. р-ну Івано-Франківськ. обл.; 1788, *Potoka Baczula*, *Vaszul* (Hrabec, 119).

**Бачуровий**, -ого, ч.; **потік**, бас. Дністра; с. Крушельниця Сколівськ. р-ну Львівськ. обл. (ОКІМ).

**Башкін**, -а, ж.; р., с. Малі Будки Недригайлівськ. р-ну Сумськ. обл.; *Башкін* (1863, АСПГ, 60).

**Баш-Киргіз**, -у, ч.; р., п. Джакар-Берди, вп. в оз. Качик у Криму (ОАІМ); пор. *Баш-Киргіз* (суч. с. Ярке) Ленінськ. р-ну Кримськ. обл.

**Башмачка**, -и, ж.; р., п. Дніпра; *Башмачка*, *Башмачкова* (ВЗК, 131); пор. с. *Башмачка* Солонянськ. р-ну Дніпропетровськ. обл.

**Башта**, -и, ж.: 1) **потік**, п. Славки л. Латориці л. Бодрогу п. Тиси л. Дунаю; с. Верхні Ворота Воловецьк. р-ну Закарпатськ. обл.; 30-і рр. ХХ ст., *Basta*, *Башта* (Wiesner, 42, 59); 2) р., л. Кодими п. Пд. Бугу (1849, Тверит., 27).

**Баштанка**, -и, ж.; б., п. Інгульця п. Дніпра; *Баштанка* (1888, МХГ, III, 26); пор. смт *Баштанка* Миколаївськ. обл.

**Баштина**, -и, ж.; р., л. Боковської п. Інгульця п. Дніпра; Кіровоградська обл.; *Баштина* (1876, ПХЕВ, ХХІ, 404); *Баштина* (1888, МХГ, III, 27); *Баштина* (КРУ, 127); пор. с. *Баштине* Долинськ. р-ну Кіровоградськ. обл.

**Баю́р**, -у, ч.; б., п. Добрівки п. Ровенька п. Нагольної л. Міусу, вп. в Азовське море (1853, ВТКЗВД).

**Баю́ри**, -ю́р, мн.; б., п. Деркулу л. Сіверськ. Діңця п. Дону (ОГКЕЧС, Машт., Дон, 64); пор. с. *Баюри* Марківськ. р-ну Ворошиловградськ. обл.

**Баю́рівка**, -и, ж.; **потік**, пр. Кубані; с. Конів Старосамбірськ. р-ну Львівськ. обл. (ОКІМ).

**Ба́я**, -ї, ж.; р., п. Рудки л. Нічлави л. Дністра; *Ваја* (Машт., ДБ, 23); поблизу Серету (WRG, I, 97); між рр. Ставки і Глибичок.

**Бєбє́нська**, -ої, ж.; б., л. Токмака л. Молочної, вп. в оз. Молочне на пн. узбережжі Азовськ. моря; *Бєбенская* (1862, ВТКТГ).

**Бєбє́шкова**, -ої, ж.; б., п. Сухої Плотви п. Бахмутки п. Сіверськ. Діңця п. Дону (Машт., Дон, 56; ГКСЗ); яр *Бєбєшков* (1894 — ГИПБУ, 272).

**Бєвзі́вська**, -ої, ж.; р., с. Вільхівчик Корсунь-Шевченківськ. р-ну Черкаськ. обл.; *Бєвзі́вська* (ОАІМ).

**Бєгі́м-Чокра́к**, -у, ч.; б., п. Крульману (Куру-Жуюшану) л. Молочної, вп. в Азовське море (1792, КМУ; СКЗР, LII); *Бєгім* (1883, НПВ, 92); *Бєгім* *Чопрак* (1799, АНГ, ПМУ); *Багімтокрак* (КАМ — 1855); пор. с. *Бєгім Чєкрак* (СКЗР, LII).

**Бєговий**, -ого, ч.; **потік**, л. Бачівського л. Лютянки л. Ужа л. Лабірця п. Бодрогу п. Тиси л. Дунаю; с. Смерекове Великоберезнянськ. р-ну Закарпатськ. обл.; 30-і рр. ХХ ст. *Behovú*, *Бєговий* (Wiesner, 44, 59).

**Бєгу́ля**, -ї, ж.; **потік**, с. Макарове Мукачівськ. р-ну Закарпатськ. обл.; 20-і рр. ХХ ст., *Бєгу́ля* (Петров, 48).

**Бєдина**, -ої, ж.; б., л. Комишної п. Повної л. Деркулу л. Сіверськ. Діңця п. Дону; *Бєдена* (Машт., Дон, 65; ОГКЕЧС, 158).

**Бєд́ля**, -ї, ж.; р., пр. Гуся п. Ствиги п. Прип'яті п. Дніпра (Машт., Дн., 145); Рокитнівськ. р-н Ровенськ. обл.

**Бєд́яна**, -ої, ж.; б., п. Самари (у верхів'ї, нижче п. бер. Гнилуші) л. Дніпра (1863, ВТКХГ).

**Бє́ева**, Бє́євої, ж.; б., п. Кривого Торця п. Казенного Торця п. Сіверськ. Діңця п. Дону; *Бєева* (1863, ВТКХГ).

**Бєженáрка**, -и, ж.; р., п. Валекупи п. Чудина л. Какача л. Серетелю п. Малого (Білого) Серету п. Серету л. Дунаю; *Вєженарса* (Карп., 97; Карп., Сл., 94); смт Красноільськ Сторожинецьк. р-ну Чернівецьк. обл.

**Бєжкі́в**, -ового, ч.; яр, л. Лизиної Стінки п. Нижньої Дворічної п. Осколу л. Сіверськ. Діңця п. Дону; *Бєжков* (Машт., Дон, 53).

**Бєзвє́рхий**, -ого, ч.: 1) **прот.**, х. *Бєзвєрхий* (1859, СНМ, Пл, 63; Машт., Дн., 232); пор. кол. с. *Бєзвєрхове* Шишацьк. р-ну Полтавськ. обл.; 2) яр, п. Дубівця л. Айдару л. Сіверськ. Діңця п. Дону (Машт., Дон, 60).



**Безвідна**, -ої, ж.; **бб.**: 1) л. Брусової л. В'язівки п. Самари л. Дніпра; *Безвідна* (1863, ВТКХГ); 2) п. Верхньої Дворічної п. Осколу л. Сіверськ. Дінця п. Дону (1863, ВТКХГ; Машт., Дон, 52); 3) п. Голої Долини л. Сухого Торця л. Казенного Торця л. Сіверськ. Дінця л. Дону; *Безводна* (ГОИУ, 167); *Безвидна* (Машт., Дон, 55; ГКСЗ); 4) р., л. Бахмуту (у верхів'ї) п. Сіверськ. Дінця п. Дону (КНГ).

**Безводівка**, -и, ж.; р., л. Сможу л. Удаю п. Сули л. Дніпра; с. Городня Ічнянськ. р-ну Чернігівськ. обл.; *Безводовка* (1786, Шаф., 506; 1859, СНМ, Пл, 177; 1852, Ар., III, 284; Машт., Дн., 60); *Безводовка* — як пр. Удаю (1848, ВСОРИ, ПГ, 12); пор. с. *Безводівка* Ічнянськ. р-ну Чернігівськ. обл.

**Безводний**, -ого, ч.: 1) прот., кол. Зиньківськ. пов.; суч. Полтавська обл.; *Безводний* (1859, СНМ, Пл, 63; Машт., Дн., 232); 2) яр, п. Мартовецького п. Великого Бурлука л. Сіверськ. Дінця п. Дону (1863, ВТКХГ; Машт., Дон, 45).

**Бездéжиский**, -ого, ж.; потік, пр. Лімниці п. Дністра; с. Луги Рожнятівськ. р-ну Івано-Франківськ. обл.; гирло між рр. Суходол і Мелетинка; *Бездежиский*, *Bezdeżyski* (Машт., ДБ, 15); ліс *Бездéж* (ОКІМ); *Бездежиский* (WRG, I, 100); *Бездéжинка* (АС).

**Бездірочна**, -ої, ж.; р., л. Сухого Ташлика л. Синюхи л. Пд. Бугу; *Бездырочная* (Машт., ДБ, 40); Кіровоградська обл.

**Бéздна**, -и, ж.; р., л. Горині п. Прип'яті п. Дніпра; с. Поліське Ізяславськ. р-ну Хмельницьк. обл. (ІМСУ, Хм, 294).

**Бездрик**, -а, ч.; р., п. Сироватки л. Псла л. Дніпра; *Бездрикъ* (Машт., Дн., 68); пор. с. *Бездрик* Сумськ. р-ну й обл.

**Бездянка**, -и, ж.; потік, п. Ріки п. Тиси л. Дунаю; с. Березове Хустськ. р-ну Закарпатськ. обл.; *Биз'дэ'анка* (1971, МЕ); 60-і рр. ХІХ ст., *Bezdan'ka*, 20-і рр. ХХ ст., *Бездянка* (Петров, 2); 30-і рр., *Bezdan'ka*, *Бездянка* (Wiesner, 50, 59).

**Безегівський**, -ого, ч.; потік, с. Рзтока Міжгірськ. р-ну Закарпатськ. обл.; 20-і рр. ХХ ст., *Безегівський* (Петров, 23); пор. присілок с. Розтока *Безегівській Беріг*; ппн. *Безегівська Затинь* (там же).

**Безелі-Даврі**, *невідм.*; р., на сх. від м. Судак у Криму; Феодосійська міськрада (ОКІМ).

**Безельніця**, -і, ж.; р., п. Сяну п. Вісли; *Bezelnytsya* (НВ, 63); с. Сянки Турківськ. р-ну Львівськ. обл.

**Безіменка**, -и, ж.; **бб.**: 1) л. Грузенької л. Берди, вп. в Азовське море; *Безымянка* (1898, ГИАУ, 159); як назва частини Грузенької (там же); 2) л. Грушевої (Великої Грушевої) п. Солоної п. Янчуру п. Гайчуру л. Вовчої л. Самари л. Дніпра; *Безымянка* (1898, ГИАУ, 118); 3) л. Кільчені п. Самари л. Дніпра; *Безымянка* (ВГІНУ, 93; с. Голубівка Новомосковськ. р-ну Дніпропетровськ. обл.); 4) п. Гайчуру л. Вовчої л. Самари л. Дніпра; *Безымянка* (1898, ГИАУ, 98); **рр.**: 5) л. Липи л. Стиру п. При-

п'яті п. Дніпра (КРУ, 72); с. Мирків Горохівськ. р-ну Волинськ. обл.; *Безіменна* (ІМСУ, Вл, 208); 6) п. Стубли п. Стиру п. Прип'яті п. Дніпра (КРУ, 74); Володимирецьк. р-н Ровенськ. обл.; *Безымянка* (ТФ, II, 525); 7) бас. Горині п. Прип'яті п. Дніпра; с. Дзвінки Білогірськ. р-ну Хмельницьк. обл. (ІМСУ, Хм, 112); 8) смт Червоноармійськ Житомирськ. обл.; *Безымянка* (ТФ, II, 249).

**Безіменна**, -ої, ж.; **бб.**: 1) л. Берестової п. Берди, вп. в Азовське море; *Безымянная* (1862, ВТКТГ); 2) л. Берестової п. Кам'янки п. Вовчої л. Самари л. Дніпра; *Безымянная* (ВТКЕГ); *Безымянка* (1898, ГИАУ, 49); 3) л. Кальміусу, вп. в Азовське море; *Безыменная* (ВТКЕГ); *Безымянная* (ВЕГ, 92); 4) л. Мокрої Кінської л. Кінської (у верхів'ї) л. Дніпра; *Безыменная* (1898, ГИАУ, 176, 296); 5) л. Нагольної (у верхів'ї) л. Міусу, вп. в Азовське море; *Безыменная* (1778, ГКНА); 6) л. Татарки л. Самари л. Дніпра; *Безыменная* (ВТКЕГ); 7) п. Кам'янки п. Вовчої л. Самари л. Дніпра; *Безымянная* (1898, ГИАУ, 51); 8) п. Лозуватої л. Татарки л. Самари л. Дніпра; *Безыменная* (ВТКЕГ); 9) п. Молочної, вп. в оз. Молочне на пн. узбережжі Азовськ. моря; *Безымянная* (1782, ГКАГ); *Безыменная* (АЕН — 1784, ГК); 10) п. Токмачки л. Конки л. Дніпра; Пологівськ. р-н Запорізьк. обл.; *Безымянная* (1899, ГИАУ, 211); пор. с. *Безіменне* Веселівськ. р-ну тієї ж обл.; 11) вп. в Азовське море; *Безыменная* (1778, ГКНА); *Безыянна* (КАМ — 1739); *Безымянная* (ГКЗ); *Велика Безіменна* (КРУ, 135); *Бол. Безымянная* (СКЗР, LI); *Бол. Безыменка* (ВТКЕГ); пор. ст. *Безымянная* (ГКЗ); с. *Безіменне* Новоазовськ. р-ну Донецьк. обл. (Експ.); 12) пр. Чингулу (у верхів'ї) п. Молочної, вп. в Азовське море; *Безымянная* (ГРМ, 232); **рр.**: 13) п. Горохуватки л. Росі п. Дніпра; с. Бендюгівка Кагарлицьк. р-ну Київськ. обл.; *Безыменна* (1974, Анк.); 14) п. Дніпра; с. Черняхівка Кагарлицьк. р-ну Київськ. обл.; *Безыменна* (Де-ла-Флиз, 592); 15) с. Рідків Червоноармійськ. р-ну Ровенськ. обл.; 1890, «при р'вчк *Безымянной*» (Теодор., II, 1059); 16) **стр.**, с. Голодьки Тетіївськ. р-ну Київськ. обл.; *Безіменна* (1974, Анк.).

**Безіменний**, -ого, ч.; потоки: 1) л. Шаулу л. Білої Тиси л. Тиси л. Дунаю; смт Богдан Рахівськ. р-ну Закарпатськ. обл.; 20-і рр. ХХ ст., *Безіменний* (Петров, 3, 17); *Безіменний* (ОАІМ); 2) п. Красного п. Тересви п. Тиси л. Дунаю; с. Красна Тячівськ. р-ну Закарпатськ. обл.; *Безименный* (1972, МЕ); 3) п. Мокрянки п. Тересви п. Тиси л. Дунаю; с. Комсомольськ Тячівськ. р-ну Закарпатськ. обл.; *Безименный* (1972, МЕ); 4) п. Яблуниці л. Брустурянки л. Тересви п. Тиси л. Дунаю; с. Лопухів Тячівськ. р-ну Закарпатськ. обл.; *Безименный* (1972, МЕ); *ручаї*; 5) п. Вовчої л. Сіверськ. Дінця п. Дону; *Безыменной* (ПГХГ, ПВол); 6) п. Кривого Торця п. Казенного Торця п. Сіверськ. Дінця п. Дону; м. Костянтинівка

обласного підпорядкування Донецької обл.; *Безмянний* (Експ.); 7) стр., нп Ординці й Павливка Погребищенськ. р-ну Вінницьк. обл. (1966, МЕ); **яр:** 8) л. Великої Кобилки п. Красної л. Сіверськ. Дінця п. Дону; *Безмянний* (ОГКЕЧС, 61); 9) л. Малої Кобилки п. Красної л. Сіверськ. Дінцяп. Дону; *Безмянний* (Машт., Дон, 57); 10) п. Караїчевого л. Рогані л. Уди п. Сіверськ. Дінця п. Дону; *Безмянний* (1845, ПОЧ); 11) п. Крайньої Балаклійки пр. Балаклійки л. Сіверськ. Дінця п. Дону; *Безмянний* (1845, КОЧ); 12) п. Самари л. Дніпра; *Безмянний* (ВГИНУ, 43; нижче б. Лозової п. Самари); 13) п. Сіверськ. Дінця п. Дону; *Безмянний* (ПГСУГ, ПЧ); між р. Чугівка і яром Золотий Лог.

**Безім'яна**, -ої, *ж.*: 1) б., л. Бешки п. Ингульця п. Дніпра; Кіровоградська обл.; *Безименная* (1876, ПХЕВ, ХХІІ, 403); 2) р., с. Пологи Васильківськ. р-ну Київськ. обл.; *Безимянная* (1882, КС, ІХ, 439).

**Безім'янка**, -и, *ж.*: 1) л. Ташлика л. Тясмину п. Дніпра; Черкаська обл.; *Безмянка* (Фунд., 44); 2) п. Росави л. Росі п. Дніпра; нп Беркозівка і Копіювате Канівськ. р-ну Черкаськ. обл.; *Безимянка*, *Без'ім'янка* (ОКІМ).

**Безкошина**, -ої, *ж.*; б., п. Майчокраку л. Білорічки л. Дніпра; *Бескошина* (ВТКТГ); пор. мог. *Бескошена* (там же).

**Безкрівна**, -ої, *ж.*; р., пр. Кагамлика л. Дніпра; Кременчуцьк. р-н Полтавськ. обл.; *Безкровная* (1848, ВСОРІ, ПГ, 13); *Бескровная* (1852, Ар., ІІІ, 38).

**Безлюдник**, -а, *ч.*; **яр**, л. Бабки п. Сіверськ. Дінця п. Дону (1863, ВТКХГ; Машт., Дон, 45).

**Безназванна**, -ої, *ж.*; р., л. Роставиці л. Росі п. Дніпра (Величк., 28).

**Безнянський**, -ого, *ч.*; **потоки:** 1) л. Ужа л. Лабірця п. Бодрого п. Тиси л. Дунаю; с. Ужок Великоберезнянськ. р-ну Закарпатськ. обл. (1973, МЕ); 2) с. Люта Великоберезнянськ. р-ну Закарпатськ. обл.; *Б'из'н'ан'с'кий* (1973, МЕ); 20-і рр. ХХ ст., *Безн'івський* (Петров, 60).

**Бездонна**, -ої, *ж.*; р., пр. Стиру п. Прип'яті п. Дніпра; с. Вербень Млинівськ. р-ну Ровенськ. обл. (МЕ).

**Бездонне**, -нього, *с.*; стр., кол. с. Карнаухівські Хутори Солонянськ. р-ну Дніпропетровськ. обл.; *Бездонне* (МЕ).

**Бездонник**, -а, *ч.*; **потік**, пр. Верещиці л. Дністра; с. Підзвіринець Городоцьк. р-ну Львівськ. обл. (ОКІМ).

**Бездонія**, -ї, *ж.*: 1) б., с. Капустинці Володарськ. р-ну Київськ. обл.; *Бездонья* (1974, Анк.); 2) дж., с. Антонівка Томашпільськ. р-ну Вінницьк. обл. (ПУОК, Х, 30); рр.: 3) л. Стугни п. Дніпра (Де-ла-Флиз, 436); як пр. Віти п. Дніпра (SG, ХІІІ, 246); с. Лісники Києво-Святошинськ. р-ну Київськ. обл.; *Бездонья* (Де-ла-Флиз, 436), *Bezdonia* (SG, ХІІІ, 246); *Бездонья* (1974, Анк.); 4) л. Усті л. Горні п. Прип'яті п. Дніпра (Дрозд, МРУ, 181); Здолбунівськ. р-н Ровенськ. обл.; 5) п. Росі

п. Дніпра; з дж. *Бездонья*, с. Василюха Ставищенськ. р-ну Київськ. обл.; *Бездонья* (ОКІМ).

**Бездоня** Криницья, -ньої -ї, *ж.*; р., смт Бабинці Боролянськ. р-ну Київськ. обл.; *Бездонья Криница* (ОКІМ).

**Безпалькова**, -ої, *ж.*; б., л. Мокрої л. Княжої п. Водолажки п. Мозу п. Сіверськ. Дінця п. Дону; *Беспалькова* (1863, ВТКХГ); *Беспалкова* (Машт., Дон, 48).

**Безрибний**, -ого, *ч.*; **яр**, п. Колодної л. Осколу л. Сіверськ. Дінця п. Дону; *Безрибный* (1863, ВТКХГ; Машт., Дон, 52).

**Безруків**, -ового, *ч.*; **яр**, п. Вовчої п. Сіверськ. Дінця п. Дону; *Безруков* (1863, ВТКХГ; Машт., Дон, 44).

**Безуголівська**, -ої, *ж.*; б., л. Малої Тернівки п. Самари л. Дніпра; *Безуголовская* (ГИОР, 162); с. Катеринівка Павлоградськ. р-ну Дніпропетровськ. обл. (Експ.).

**Безуд**, -у, *ч.*; р., л. Ужа п. Прип'яті п. Дніпра; *Безудъ* (Машт., Дн., 154); Смільницьк. р-н Житомирськ. обл.

**Безуївка**, -и, *ж.*; р., л. Сейму л. Десни л. Дніпра; *Безуевка* (Машт., Дн., 224); Путивльськ. р-н Сумськ. обл.

**Безулька**, -и, *ж.*; **потік**, л. Рибниці п. Пруту л. Дунаю; нп Річка і Яворів Косівськ. р-ну Івано-Франківськ. обл.; *Bezulka* (SG, І, 164; X, 61; Hrabec, 74); *Безулька* (WRG, І, 102).

**Безштанникова**, -ої, *ж.*; б., л. Мокрої Козинки л. Білої п. Айдару л. Сіверськ. Дінця п. Дону; *Бесштанникова* (Машт., Дон, 60).

**Без'язична**, -ої, *ж.*; б., п. Мочакового п. Бишкина п. Сіверськ. Дінця п. Дону; *Безъязычная* (1863, ВТКХГ; Машт., Дон, 48).

**Бейкус**, -у, *ч.*; р., с. Капулівка Нікопольськ. р-ну Дніпропетровськ. обл. (1956, МЕ).

**Бек-Алан**, -у, *ч.*; р., л. Сали п. Мокрого Індюла бас. зат. Сиваш на зх. бер. Азовськ. моря в Криму (ОАІМ).

**Бéкарéва**, Бéкарéвої, *ж.*; б., л. (Великої) Луб'янцевої л. Верхньої Терси л. Вовчої л. Самари л. Дніпра (ВТКЕГ).

**Бекéтова**, -ої, *ж.*; б., л. Розспіної л. Широкої п. Міуська л. Міусу, вп. в Азовське море (1894, ГКСУ); *Бекетовъ Яръ* (ВТКЕГ).

**Белелуя**, -луї, *ж.*; р., л. Пруту л. Дунаю; *Белл'уїка* (ОКІМ); *Белелуя* (КРУ, 25); *Beleluja* (SG, ІХ, 108); с. *Белелуя* Снятинськ. р-ну Івано-Франківськ. обл. (ІМСУ, ІФ, 8, 564); М'упóвка, Topolówka (SG, VI, 549).

**Белзéць**, -зція, *ч.*; р., л. Полтви л. Зх. Бугу п. Вісли; *Бéльзэць* (КРУ, 13); *Бельзэць*, *Злочувка* (Дрозд, МРУ, 54); *Bełżec*, *Bełżec* (НВ, 146); нп Жуличі Золочівськ. р-ну і Петричі Буськ. р-ну Львівськ. обл. (SG, І, 131).

**Белуб-Аргін-Тарамá**, -ї, *ж.*; б., п. Кальміусу, вп. в Азовське море (Експ.); *Белуб-Аргин-Тарамá* (АС); *Билуб-Алган-Тарамá*, *Аргин-Тарамá*, *Арган-Тарамá* (Експ.); пор.

ур. *Белюб-Алгин-Тарама* (АС); мог. у верхів'ї б. *Арґин* (*Арґін*)-*Харя-Оба* (Експ.); нп *Арґин* суч. с. Роздольне Старо-бешівськ. р-ну Донецьк. обл.

**Бельбék**, -у, ч.; р., бас. Чорн. моря в Криму (КРУ, 129); у верхів'ї *Кабарта*, *Хабарта* (Кепп., Древн., 79, 324, 360); *Кабьрта-Су* (Сем., I, 231); нп Шасливе Бахчисарайськ. р-ну й Верхньосадове Нахімовськ. райради м. Севастополь (ТА КДУ; РПГО, XIV, 708); пор. з. ст. *Бельбек* (РПГО, XIV, 710); дол. *Бельбецька* в Бахчисарайськ. р-ні (ІМСУ, Крм, 24, 254, 255, 258).

**Бельмеджівський**, -ого, ч.; потік, л. Білого Черемошу п. Черемошу п. Пруту л. Дунаю; Стебнівська с/Р Верховинськ. р-ну Івано-Франківськ. обл.; *Бел'меджійський* (МКур.).

**Бендэра**, -и, ж.; р., п. Попівки л. Кишихи п. Гірського Тікичу п. Тікичу п. Сінюхи л. Пд. Бугу (Машт., ДБ, 38); с. Іваньки Маньківськ. р-ну Черкаськ. обл.; *Журавлиха* (Машт., ДБ, 38).

**Бендзів Потік**, -евого -оку, ч.; потік, с. Родниківка Свалявськ. р-ну Закарпатськ. обл.; *Б'ендзуй П'отук* (1973, МЕ). **Бéнева Звóрина**, -ої -и, ч.; потік, л. Вандричя л. Боржави п. Тиси л. Дунаю; с. Березники Свалявськ. р-ну Закарпатськ. обл.; *Бин'ова Зв'орина* (1973, МЕ).

**Беневець**, -івця, ч.; потік, л. Липчі п. Ріки п. Тиси л. Дунаю; с. Липецька Поляна Хустськ. р-ну Закарпатськ. обл.; *Бин'овиць* (1971, МЕ); 20-і рр. ХХ ст., *Биньовиць* (Петров, 21); 30-і рр. *Benovicky*, *Беновицький* (Wiesner, 51, 59).

**Бéнин**, -ого, ч.; потік, п. Яблуніці л. Бруструянки л. Тереси п. Тиси л. Дунаю; с. Лопухів Тячівськ. р-ну Закарпатськ. обл.; *Б'енин* (1972, МЕ); 30-і рр. ХХ ст., *Benin*, *Бенин* (Wiesner, 46, 59); пор. г. *Бенин* (Петров, 3).

**Бéнів**, -евого, ч.; потік, л. Сукелю л. Свічі п. Дністра; *Б'ен'іу* (ОКІМ); *Beniów* (SG, I, 133; XI, 559); *Беневь* (Машт., ДБ, 13); с. Тисів Долинськ. р-ну Івано-Франківськ. обл.; *Бенев* (WRG, I, 123).

**Бéнчинський Потік**, -ого -оку, ч.; потік, л. Білого Черемошу п. Черемошу п. Пруту л. Дунаю; с. Яблуніця Верховинськ. р-ну Івано-Франківськ. обл.; *Бéнчинский Потік* (МКур.).

**Берберка**, -и, ж.; р., кол. л. Боржави, нині л. Бистрого л. Боржави п. Тиси л. Дунаю (1971 і 1973, МЕ); дуже рідко *Чуторовиць'а* (1973, МЕ); 1295, *Берберка*; 20-і рр. ХХ ст., *Верберка* — помилк. (Петров, 30); 30-і рр., *Verberka*, *Берберка* (Wiesner, 53, 59); *Берберке* (КРУ, 20); ур. *Za Verberku* (Петров, 35); с. Нижне Болотне Іршавськ. р-ну Закарпатськ. обл.

**Бербечів**, -евого, ч.; потік, бас. Пруту л. Дунаю; нп Чорний Потік і Білі Ослави Надвірнянськ. р-ну Івано-Франківськ. обл.; 1788, «пад potok Berbeszew», «пад Potokiem Berbeszewa» (Hrabec, 108); *Бербечев* (WRG, I, 124).

**Бергуба**, -й, ж.; р., л. Чонграву п. Салгиру, вп. в зат. Сиваш на зх. бер. Азовськ. моря в Криму; П'ятихатська с/Р Красногвардійськ. р-ну (ОАІМ).

**Бéрда**, *Берді*, ж.; рр.: 1) п. Білого Черемошу п. Черемошу п. Пруту л. Дунаю; с. Яблуніця Путильськ. р-ну Чернівецьк. обл.; *Берда* (Карп., 97); пор. г. *Берда* (там же); 2) вп. в Азовське море; *Берда* (1743, ИИЗК, II, 350; ГК—1743); *Берда* (КРУ, 133); *Берда* (1645, АМГ, II, 150); *Берды* — як *мн.* (1638, ДД, I, 702—703); *Бердъ* (НПГС, I, 75); *Берл* (КБЧ, 68); *Бердо* (1692, ИИЗК, I, 433, 441); *Большая Берда*, *Бердянская* (1855, ГКАМ); *Бердинская река* (1701, ВЧАМ); *Бердинка* (АР—1745, № 20); *Бердынка* (1746, ИИЗК, II, 1547); *Каяли Бертв* (Тунм., 45); *Буда* (1746, Лшин, II, 386); *Берда*, *Бердянка* (ЭСБЕ, т. IIIа, 490, 492); *Сухая Берда* (1754, ЗООИД, 589); *Сухие Берды* (1769, КЧР); *Berda Fl.* (Тунм., 74); *Аaatslibert fl.* (1595, МИРК, карта Пд. Росії Г. Меркатора); *Suchi barda R.* (1650, МИРК, карта України Боллана); *flu. Berdi* (1699, МИРК, карта Пд. Росії Менгдена та Брюса); *R. Berda* (КАМ—1703); «*Berda ou Calmuc R.*» (1706, Кордт, № 19); «*Berda seu Calmic Riv.*» (Кордт, № 20); *Berdinka* (КАМ); *Бердянськ.* р-н Запорізьк. обл. (ОАІМ); пор. ур. *Берда* (1746, ИИЗК, II, 1547); *Берды* (1692, ИИЗК, I, 380); 1708, ур. *Бердяньська Коса* (АС).

**Берділівка**, -и, ж.; р., л. Бужка л. Пд. Бугу; с. Пашутинці Красилівськ. р-ну Хмельницьк. обл. (1967, МЕ); *Берделева* (Машт., ДБ, 33; Теодор., IV, 435).

**Бéрдо**, -а, с.; потоки: 1) п. Чудина л. Качачу л. Серетелю п. Малою Серету п. Серету л. Дунаю; *Бердо* (Карп., Серет, 94); с. Межириччя Сторожинецьк. р-ну Чернівецьк. обл.; *Бéрдо*, *Bierda*, *Berdo* (Карп., 98); пор. г. *Бéрдо* (там же); 2) п. Ясениці п. Дністра; с. Ясениця-Замкова Старосамбірськ. р-ну Львівськ. обл.; *Berdo* (SG, I, 130, III, 473); гирло нижче р. Розлуча (Машт., ДБ, 2; SG, I, 98); 3) с. Коростів Сколівськ. р-ну Львівськ. обл. (ОКІМ).

**Бéрдовець**, -івця, ч.; р., пр. Рожанки п. Опору п. Стрия п. Дністра; Сколівськ. р-н Львівськ. обл. (ОКІМ).

**Бердянка**, -и, ж.; потоки: 1) л. Павлика п. Білої Тиси л. Тиси л. Дунаю; с. Видричка Рахівськ. р-ну Закарпатськ. обл.; *Берд'инка* (ОАІМ); 2) п. Квасного п. Білої Тиси л. Тиси л. Дунаю; смт Богдан Рахівськ. р-ну Закарпатськ. обл.; *Берд'инка* (ОАІМ); 3) п. Потоку л. Білої Тиси л. Тиси л. Дунаю; с. Розтоки Рахівськ. р-ну Закарпатськ. обл.; *Берд'инка* (ОАІМ); рр.: 4) л. Дніпра; між рр. Псел і Ворскла; Кременчуцьк. р-н Полтавськ. обл.; *Бердянка* (1852, Ар., III, 111; Машт., Дн., 72); 5) пр. Орелі л. Дніпра; с. *Бердянка* Зачепилівськ. р-ну Харківськ. обл.; *Бердянка* (1848, ВСОРИ, ПГ, 16; 1859, СНМ, Пл, 99; 1852, Ар., III, 41).

**Бердяньська Звóрина**, -ої -и, ж.; потч., с. Березники Свалявськ. р-ну Закарпатськ. обл. (1973, МЕ).

**Бердя́нський**, -ого, ч.; **потік**, л. Великого л. Тересви п. Тиси л. Дунаю; с. Калини Тячівськ. р-ну Закарпатськ. обл.; 20-і рр. XX ст., *Бердянский* (Петров, 11); 30-і рр., *Berd'anský, Bertjanský, Bertjanský* (Wiesner, 46, 64); пор. ур. *Бердянский Пригуд*, г. *Berd'anska gousa* (Петров, 11).

**Бере́г**, -а, ч.: 1) р., бас. Стиру п. Прип'яті п. Дніпра; с. Золочівка Млинівськ. р-ну Ровенськ. обл.; *Biereh* (SG, XIV, 633); пор. там же с. *Береги*; 2) руч., л. Карачокраку л. Дніпра (ОКІМ); Василівськ. р-н Запорізьк. обл.

**Берегелі́**, -ель, мн.; р., Хмельницька обл. (ОАІМ); пор. нп *Берегелі* в Красилівськ. і Старокостянтинівськ. р-нах тієї ж обл.

**Берегі́**, -ів, мн.; **потоки**: 1) с. Кальне Зборівськ. р-ну Тернопільськ. обл. (ОАІМ); 2) с. Тернів Старосамбірськ. р-ну Львівськ. обл.; *Беґреґелі* (ОКІМ); 3) руч., с. Береза Глухівськ. р-ну Сумськ. обл.; *Береги* (ОАІМ).

**Берегі́вка**, -и, ж.; р., п. Серету л. Дністра; с. Серетець Зборівськ. р-ну Тернопільськ. обл. *Berehiwka, Siodła* (SG, X, 443); *Siorła* (SG, X, 624); *Sirła* (SG, V, 7; X, 625); *Серла* (Машт., ДБ, 71); як л. Лугу (Волиці) л. Серету; *Сворля, Сиорля* (КРУ, 43).

**Бере́г Криві́х**, -а -их, ч.; б., с. Леонівка Житомирськ. р-ну й обл.; *Берег Кривих* (ОКІМ).

**Берегова́**, -ої, ж.; р.; л. рук. Псла л. Дніпра; Сумська обл.; *Береговая* (Машт., Дн., 69).

**Бере́жа**, -і, ж.; р.; л. Грезлі л. Ужа п. Прип'яті п. Дніпра (Машт., Дн., 158); як л. Ужа (Фунд., 38; Макс., Киев., 20); *Веґеґа* (SG, XII, 851); 1852, *Бережа* (Фунд., 38); Поліськ. р-н Київськ. обл.

**Бережа́нка**, -и, ж.; рр.: 1) л. Гірського Тікичу п. Тікичу л. Синюхи л. Пд. Бугу; с. Лісове Тальнівськ. р-ну Черкаськ. обл. (1970, МЕ); 2) л. Горніні п. Прип'яті п. Дніпра (КРУ, 77; Машт., Дн., 163); с. *Бережниця* Дубровицьк. р-ну Ровенськ. обл.; *Веґеґанка* (SG, I, 149); *Бережонка* (ОАІМ); 3) пр. Дністра; с. Руда Жидачівськ. р-ну Львівськ. обл. (ІМСУ, Льв, 364).

**Бережа́нського**, *род. одн.*; **потік**, с. Ставне Великоберезнянськ. р-ну Закарпатськ. обл.; 20-і рр. XX ст., *Бережанського* (Петров, 64).

**Бережес́ть**, -і, ж.; р., п. Грезлі л. Ужа п. Прип'яті п. Дніпра; нп Вільча і Поліське Поліськ. р-ну Київськ. обл. (ОАІМ); пор. с. *Бережесть* Овруцьк. р-ну Житомирськ. обл.

**Бережінка**, -и, ж.; р., пр. Серету л. Дунаю; с. Долішній Шепіт Вижицьк. р-ну Чернівецьк. обл.; *Бережінка* (Карп., 98).

**Бережінка**, -и, ж.; р., п. *Бережниця* п. Черемошу п. Пруту; с. Коритне Вижицьк. р-ну Чернівецьк. обл.; 1687, *Веґеґонса*; 1908, *Веґеґінса*; суч. *Бережінка, Бережонка* (Карп., 98).

**Бережні́а**, -ої, ж.: б., п. Хвощуватої п. Лопані л. Уди п. Сіверськ. Дінця п. До-

ну; *Бережная* (1863, ВТКХГ; Машт., Дон, 46).

**Бережні́й**, -ого, ч.; **руч.**, пр. Хоролу п. Псла л. Дніпра; Полтавська обл.; *Бережной* (1785, ОРЧН, 24).

**Бережні́ця**; **Бережні́ці**, ж.; **потоки**: 1) л. Чорного Черемошу л. Черемошу п. Пруту л. Дунаю; с. *Бережниця* Верховинськ. р-ну Івано-Франківськ. обл.; *Веґеґніца* (SG, I, 150—151, 799); *Веґеґнцус'а* (Hrabec, 84); *Бережнице, Бережниця* (МКур.); 2) п. Дністра; Долинськ. р-н Івано-Франківськ. обл., нп Моршин і Дашава Стрийськ. р-ну, Млинівська Жидачівськ. р-ну Львівськ. обл.; *Бережниця* (ІМСУ, Льв, 359, 364); *Веґеґніца* (SG, I, 150); *Бережниця, Бережниця, Веґеґніца, Веґеґніца* (Машт., ДБ, 11; SG, I, 150; WRG, I, 130); *Бережниця* (КРУ, 36); пор. 1564, «*nad rzeka Bereznicza*» (Жерела, I, 96); 3) п. Стрия п. Дністра (гірло після Жижави); *Бережниця* *Веґеґніца* (Машт., ДБ, 11; SG, XI, 428; WRG, I, 130); 4) п. Уриву п. Лімниці п. Дністра (нижче р. Чечва; КРУ, 38); як п. Лімниці (між рр. Селянка і Солона) нижче Уриву; *Бережниця, Веґеґніца, Веґеґніца; Бережниця* (Машт., ДБ, 16); як п. Селянки п. Лімниці; *Веґеґніца* (SG, V, 696; X, 422); як п. Лімниці; Рожнятівськ. р-н Івано-Франківськ. обл.; *Веґеґніца* (SG, I, 151; V, 696; X, 422); *Бережниця* (WRG, I, 130); 5) п. Черемошу п. Пруту л. Дунаю; з р-ща *Берегі*; Вижицьк. р-н Чернівецьк. обл.; 1652, *Бережниця*; 1774, *Begeczina*; 1912—1914, *Бережниця*; суч. *Бережниця, Бирижниця* (Карп., 98).

**Бережні́чка**, -и, ж.: 1) б., л. Берди, вп. в Азовське море (1862, ВТКТГ); Запорізька обл. (Експ.); 2) р., с. Старий Угринів Калуськ. р-ну Івано-Франківськ. обл. (ІМСУ, ІФ, 272).

**Бере́за**, -и, ж.; рр.: 1) л. Десни л. Дніпра; нп Ховми і Воловиця Борзнянськ. р-ну Чернігівськ. обл.; «при р. *Бережъ*» (1765—1769, ОРОМ, НП, 209; 1859, СНМ, Чрг, 155; XVII, ОСМ, II, 149; Машт., Дн., 207); 2) п. Есмані п. Клевені п. Сейму л. Десни л. Дніпра; с. *Береза* Глухівськ. р-ну Сумськ. обл.; «при р. *Бережъ*» (1859, СНМ, Чрг, 36; 1898, Рус., ОЧГ, 21; Машт., Дн., 226).

**Бережа́нка**, -и, ж.; рр.: 1) л. Росі п. Дніпра; нп *Бережанка* й *Мар'янівка* Ружинськ. р-ну Житомирськ. обл., Токарівка, Шаліївка й Антонів Сквирськ. р-ну, Гайворон і *Березна* Володарськ. р-ну Київськ. обл. (Величк., 32); *Бережниця* (1597, Похил., 493); *Веґеґна* (1607, Zg. dz., XXI, 114); *Бережанка* (Фунд., 42; Похил., 206; Мукалов, 66; СНМ, Кв, 228; Величк., 32; Макс., Киев., 24; ОКІМ); *Березна* (МЮР, I, 154; 1907, ВЛД); *Berezianka* (Grab., 85); *Бережанка* (Машт., Дн., 54); *Бережанка* (КРУ, 102); *Бережанка* (ККО — 1958); *Бережанка* (1974, МЕ); 2) п. Недри л. Трубежа л. Дніпра; с. Рудницьке Барішівськ. р-ну Київськ. обл.; *Berezanka* (1665, Кордт, № 1); *Бережанка Рудницькая, Бережанка* (XIV ст., Стороженко, 199; 1848, Ар., I, 164; 1859,

СНМ, Пл, 160); *Березань* (1852, Ар., III, 35); *Березна* (Машт., Дн., 53); пор. смт *Березань* Баришівськ. р-ну Київськ. обл.; 3) п. *Остра* л. Десни л. Дніпра; Чернігівськ. обл. (1898, Рус., ОЧГ, 22); пор. с. *Березанка* Ніжинськ. р-ну Чернігівськ. обл.

**Березань**, -і, ж.; р., вп. в *Березанськ* лим. Чорн. моря на зх. від Пд. Бугу (КРУ, 55); Одеська обл.; *Везан* (Машт., ДБ, 32); 1720 «отъ Березани до Очакова» (Величко, III, 486); 1745, *Березанъ*; 1769, *Бѣрезань*; 1792, *Березань* (Кордт, №№ 25, 29, 36); 1859, нп *Нечаяне*, Добра, Веселий Кут, Лук'янівська та ін. (СНМ, Хрс, 135); 1850, оз. *Березановка* (ОСОНК, I, 155).

**Берези**, -ез, мн.; стр., с. *Метанівка* Теплицьк. р-ну Вінницьк. обл. (ОКІМ).

**Березина**, -и, ж.: 1) **потік**, л. *Тлумача* п. Дністра; поблизу р. *Бистриці*; *Березина* (WRG, I, 128); м. *Тлумач* Івано-Франківськ. обл.; *Berezina* (SG, XII, 347); 2) **стр.**, с. *Василів* Білоцерківськ. р-ну Київськ. обл.; *Березина* (1974, Анк.).

**Березинець**, -нця, ч.; **потік**, л. *Ільниці* л. Свічі п. Дністра; с. *Мислівка* Долинськ. р-ну Івано-Франківськ. обл.; *Bereziniets* (SG, III, 261; XI, 642); *Березинец* (WRG, I, 128).

**Березів**, -ового, ч.: 1) **потік**, с. *Кобаки* Косівськ. р-ну Івано-Франківськ. обл.; 1786, «Potok Berezow zwany w Wolice», *Berezow* (Hrabec, 87); **яри**: 2) л. *Кам'янського* л. Осколу л. Сіверськ. Дінця п. Дону; *Березов* (1863, ВТКХГ; Машт., Дон, 52); 3) п. *Уди* п. Сіверськ. Дінця п. Дону; *Березов* (1863, ВТКХГ; Машт., Дон, 46); р. *Березовий* (1773, МИКБ, II, 321); колодезь *Березовою* (КБЧ, 63); *Березовою* колодезь (1640, МИКБ, II, 37); *Березова* (ПГХГ, ПЗол); *Березоваля* (1773, МИКБ, II, 321; 1857, ОХГ, 9); *Березовка* (1864, СНМ, Хрк); пор. с. *Березів Яр*.

**Березівка**, **Березівки**, ж.: 1) **потік**, п. *Слобідки* пр. *Лючки* бас. *Пруту* л. *Дунаю*; с. *Новомарківка* Коломийськ. р-ну Івано-Франківськ. обл.; *Berezówka* (SG, X, 806); **рр.**: 2) л. *Гнилого* *Тікичу* л. *Тікичу* п. *Синюхи* л. Пд. Бугу; *Березівка* (КРУ, 63); *Березовка* (Машт., ДБ, 39); 3) л. *Інгулу* л. Пд. Бугу; *Устинівськ. й Долинськ. р-ни* Кіровоградськ. обл. (1970, МЕ); *Березовка* (Машт., ДБ, 42; ВЗК, 15, 139; СНМ, Хрс, 87—90); *Berezówka* (SG, III, 291); с. *Березівка* *Устинівськ. р-ну* Кіровоградськ. обл.; 4) л. *Інгульця* п. Дніпра; нп *Косівка* *Олександрійськ. р-ну*, *Олександрія* Кіровоградськ. обл. (1876, ПХЕВ, XXII, 402; СНМ, Хрс, 33); *Березовка* (1876, ПХЕВ, XXII, 402; 1888, МХГ, III, 121; СНМ, Ек, 49; Машт., Дн., 92); *Березівка* (КРУ, 126; 1964, МЕ); пор. с. *Березівка* *Олександрійськ. р-ну* (там же); 5) л. *Лисогору* л. *Удаю* п. Сули л. Дніпра; смт *Талалая* Чернігівськ. обл.; *Березовка* (1785, ОРЧН, 17; 1786, Шаф., 525; 1859, СНМ, Пл, 119; Машт., Дн., 61); *Березовка* (1848, ВСОРИ, ПГ, 12; 1852, Ар., III, 36); пор. с. *Березівка* *Прилуцьк. р-ну* Чернігівськ. обл.; 6) л. *Мерла* л. *Ворскли* л. Дніпра; *Березовка* (Кордт, № 35);

*Полтавська обл.*; 7) л. *Мокрого* *Ташлика* л. *Тясмину* п. Дніпра; *Черкаська обл.*; *Березовка* (Машт., Дн., 63); 8) л. *Хоролу* п. Псла л. Дніпра; с. *Вишняки* *Хорольськ. р-ну* *Полтавськ. обл.*; *Березовка* (1856, Марк., 404); пор. там же с. *Березівка*; 9) л. *Шийки* л. *Тетерева* п. Дніпра; *Житомирська обл.*; *Березовка* (Машт., Дн., 43); пор. с. *Березівка* *Житомирськ. р-ну* й обл. 10) л. Дніпра; між **рр.** *Ірклій* і *Сула*; *Березовка* (Машт., Дн., 57); *Полтавська обл.*; 11) п. Дніпра; м. *Київ* (Есипов, 74; Машт., Дн., 57); 12) п. *Кам'янки* л. *Тетерева* п. Дніпра; *Житомирська обл.*; *Березовка* (Машт., Дн., 45); пор. с. *Березівка* *Житомирськ. р-ну* й обл.; 13) п. *Кодими* п. Пд. Бугу; *Березовка* (*Гульдм.*, 38); дол. *Березовка* (1825, Менде); *Berezówka* (SG, I, 242); 14) л. *Лізниці* л. *Жерева* л. *Ужа* п. *Прип'яті* п. Дніпра (*Тутк.*, *Жерев*, 34); *Березовка* (Машт., Дн., 157); на пн. *Житомирськ. обл.*; 15) **пр.** *Ропіного* **пр.** *Сопівки* в бас. *Пруту* л. *Дунаю*; нп *Новомарківка* і *Пилипи* *Коломийськ. р-ну* *Івано-Франківськ. обл.*; *Berezówka* (SG, IX, 744); *Березівка* (ІМСУ, I, Ф, 342); 16) **пр.** *Сули* л. Дніпра; *Березовка* (XVIII ст., *Багалея*, *Зам.*, 119); *Сумська обл.* (ОАІМ); 17) с. *Серединка* *Бершадськ. р-ну* *Вінницьк. обл.* (1968, МЕ); *Березовка* (*Тр. Под.*, IX, 371).

**Березівський**, -ого, ч.; р., **пр.** *Турії* п. *Прип'яті* п. Дніпра; *Березівський* (Машт., Дн., 139); *Berezka* — як л. *Турії* (SG, XII, 658); пн. *Волинськ. обл.*

**Березів Яр**, -ового -у, ч.; б., с. *Кошів* *Тетіївськ. р-ну* Київськ. обл.; *Березів Яр* (1974, Анк.).

**Березівата**, -ої, ж.; р., *Нікопольськ. р-н* *Дніпропетровськ. обл.* (1956, МЕ).

**Березка**, -и, ж.; б., л. *Гарасимової* п. *Міусу*, вп. в *Азовське море*; *Береска* (1853, ВТКЗВД).

**Березова**, -ої, ж.; р., **пр.** *Мокрої* *Березівки* л. *Інгульця* п. Дніпра; *Олександрійськ. р-н* *Кіровоградськ. обл.*; *Березова* (1876, ПХЕВ, XXII, 402).

**Березна**, -и, ж.; р., п. *Десни* л. Дніпра; смт *Березна* *Менськ. р-ну* *Чернігівськ. обл.* *Березна* (1742, СВМ, 100); «**п**р. *Березной*» (1765—1769, ОРОМ, НП, 93; 1785, ОРЧН, 10; 1967, МЕ).

**Березнегувата**, -ої, ж.: 1) б., л. *Вовчої* (в *гірлі*) л. *Самари* л. Дніпра; *Березнегуватой* (ГГК — 1783); *Березнегуватой* — як л. *яру* *Водяного* л. *Самари* *нижче* *гірла* *Вовчої* (КЕНЛ); 2) **р.** п. *Інгулу* л. Пд. Бугу; *Березнегуватая* (ВЗК, 139); пор. с. *Березнегувате* *Компаніївськ. р-ну* *Кіровоградськ. обл.*; смт *Березнегувате* *Миколаївськ. обл.*

**Березнегуватенька**, -ої, ж.; р., п. *Вовчої* л. *Самари* л. Дніпра; *Березнегуватенька* (1773, ГКНА); *нижче* б. *Йосипової* та нп *Іллінки*.

**Березнигова**, -ої, ж.; б., л. *Інгульця* п. Дніпра; *Кіровоградська обл.*; *Березниговата* (1876, ПХЕВ, XXII, 397); *Березниговá* (КРУ, 127).

— **Березний**, -ого, ч.; потік, п. Бистриці-Надвірнянської п. Бистриці п. Дністра; Надвірнянськ. р-н Івано-Франківськ. обл. (ОКІМ).

**Березнік**, -а, ч.; потік, бас. Пруту; с. Річка Косівськ. р-ну Івано-Франківськ. обл.; Vereznik (Hrabec, 84).

**Березниця**, -і, ж.: 1) потік, л. Чорного Черемошу л. Черемошу п. Пруту л. Дунаю; нп Верховина і Криворівня Верховинськ. р-ну Івано-Франківськ. обл.; Vereznica, Vereznyc'a, Vereznica, *Березниця* (SG, I, 150—151, 799; Hrabec, 84; WRG, I, 130); рр.: 2) п. Бобра п. Случі п. Горині п. Прип'яті п. Дніпра; *Березниця* (Машт., Дн., 169); *Березнівськ.* р-н Ровенськ. обл.; як п. Случі; *Березниця* (АЮЗР, VI, II, 314); 1890, «с. Ленчинь при рч. *Березниця* вол. *Березенської*» (Теодор., I, 560); 3) п. Стрия п. Дністра; Івано-Франківська обл.; *Березниця*, Vereznica, Vereznica (Машт. ДБ, II, SG, I, 150; XI, 428, WRG, I, 130).

**Березницький**, -ого, ч.; потік, с. Грушеве Тячівськ. р-ну Закарпатськ. обл.; 20-і рр. XX ст., *Березницькій* (Петров, 19); пор. г. *Березник* (там же).

**Березничата**, -ат, мн.; потік, л. Помийниць п. Тиси л. Дунаю; с. Новобарове Тячівськ. р-ну Закарпатськ. обл.; *Березничата* (1971, МЕ); 20-і рр. XX ст., *Березничата* (Петров, 28); пор. дол. *Березничата* (там же).

**Березнювата**, -ої, ж.: 1) б., пр. Капустинної л. Дніпра; *Березневатая* (1890, ВЗК, 192); 2) р., с. Грушівка Солонянськ. р-ну Дніпропетровськ. обл. (ОАІМ); 3) п. Інгульця п. Дніпра; *Березневатая* (ВЗК, 140).

**Березнюватка**, -я, ж.; б., л. Вовчої л. Самари л. Дніпра (КРУ, 122); *Березневатая* (1863, СНМ, Ек, 99); *Березнеговата* — як л. Самари нижче гирла Вовчої (ВТКЕГ); *Березнеговатая* (Машт., Дон, 81); х. *Бересткі* (ВТКЕГ).

**Березнягі**, -ів, мн.; б., п. Солоної л. Бававлука п. Дніпра; *Березняги* (КРУ, 126); *Березнягі* (ОАІМ); Дніпропетровська обл.

**Березнягувата**, -ої, ж.; бб.: 1) л. Самари л. Дніпра; *Березнеговатая* (ВГІНУ, 74); нижче с. Знаменівка Новомосковськ. р-ну Дніпропетровськ. обл.; як пр. Солоненької; *Березнеговатая* (Машт., Дн, 81); *Березниговатий* (КЕНЛ); х. *Берестки* (ВГІНУ, 74); 2) п. Бешки п. Інгульця п. Дніпра; Кіровоградська обл.; *Березняговата* (1876, ПХЕВ, XXII, 403); 3) пр. Боковеньки п. Бокової п. Інгульця п. Дніпра; *Березняговата* (1876, ПХЕВ, XXII, 404).

**Березнянець**, -нця, ч.; потік, п. Стрия п. Дністра; с. Ісаїв Турківськ. р-ну Львівськ. обл.; Vereznianiec (SG, III, 303).

**Березова**, -ої, ж.; бб.: 1) л. Бабки п. Сіверськ. Дінця п. Дону; *Березовая* (1863, ВТКХГ; Машт., Дон, 45); як р. *Березовка* (1782, Кордт, № 32); як л. Бабки (1782, ГКАГ); 2) л. Волоської Балаклійки л. Балаклійки л. Сіверськ. Дінця п. Дону;

*Березовая* (1863, ВТКХГ; Машт., Дон, 49); 3) л. Дуванної л. Великої Кам'янки п. Сіверськ. Дінця п. Дону (Експ.); *Березовая* (ВТКЕГ); 4) л. Дурної Стінки (руч. *Березового*) п. Комишної п. Повної л. Деркулу л. Сіверськ. Дінця п. Дону (1863, ВТКХГ); 5) л. Кальміусу, вп. в Азовське море; *Березовая* (ГИЮРК); 6) л. Ковбасиної п. Білої п. Айдару л. Сіверськ. Дінця п. Дону; *Березовая* (Машт., Дон, 60); 7) л. Широкої л. Скелевої (Скелюватої) п. Лугані п. Сіверськ. Дінця п. Дону; *Березовая* (АС); 8) п. Ведмежої п. Красної л. Сіверськ. Дінця п. Дону (ВТКХГ); *Березовая* (Машт., Дон, 58); як р. *Березовий* (Експ.); *Березов* (АС); 9) п. Діггаревої п. Джуноу п. Вололажки п. Мажу п. Сіверськ. Дінця п. Дону; *Березовая* (1749, МИКБ, I, 321; 1863, ВТКХГ; Машт., Дон, 48); 10) п. Крейдяної л. Комишної п. Повної л. Деркулу л. Сіверськ. Дінця п. Дону; *Березовая* (1778, ГКНА); 11) п. Крутенської п. Вербоної п. Янчуру п. Гайчуру л. Вовчої л. Самари л. Дніпра; *Березовая* (АС); нп *Березівка* (там же); 12) п. Лізної (Листяної) п. Айдару л. Сіверськ. Дінця п. Дону (Експ.); *Березовая* (1900, СУ, 7; Машт., Дон, 60); 13) п. Сіверськ. Дінця п. Дону; *Березовая* (Машт., Дон, 66); 14) п. Харинної л. Красної л. Сіверськ. Дінця п. Дону; *Березовая* (Машт., Дон, 57); пор. мог. *Березовая* (1863, ВТКХГ); потоки: 15) л. Митевої п. Довгої л. Боржави п. Тиси л. Дунаю; смт Довге Іршавськ. р-ну Закарпатськ. обл. Березов'я (МЕ); *Слоповий?* (Wiesner, 63 і карта); 16) л. Турички п. Тур'ї л. Ужа л. Лабірця п. Бодрогу п. Тиси л. Дунаю; с. Турички Перечинськ. р-ну Закарпатськ. обл.; 30-і рр. XX ст., *Berezova, Березова* (Wiesner, 58, 59); 17) п. Бородача п. Пруту л. Дунаю; поч. XX ст., Verezva; с. Волока Глибоцьк. р-ну Чернівецьк. обл. (Карп., 98).

**Березова Балка**, -ої -и, ж.; р., л. Човнової л. Грунь-Черкесу л. Грунь-Ташані л. Груні п. Псла л. Дніпра; Зінківськ. р-н Полтавськ. обл.; *Березовая Балка* (1856, Марк., 394).

**Березова Рудка**, -ої -и, ж.; р., на тер. кол. Лубенськ. полку «на речке *Березовой Рудке*» (1727, ГСМЛП, 106); с. *Березова Рудка* Пирятинськ. р-ну Полтавськ. обл. (ОАІМ).

**Березовець**, Березівця ч.: 1) потік, л. Стрия п. Дністра; Verezowiec (SG, I, 143); *Березовець* (т) (Машт., ДБ, 9; WRG, I, 134); нп Верхне й Нижне Синьовидне Сколівськ. р-ну Львівськ. обл.; як пр. Середнього л. Стрия; Verezowiec (SG, X, 440); рр.: 2) л. Інгульця п. Дніпра (Машт., Дн., 92; КРУ, 127); як пр. *Березівки* л. Інгульця п. Дніпра (ОСОНК, I, 67); *Березовець* (ОСОНК, I, 67; Машт., Дн., 92); Кіровоградська обл.; 3) пр. *Березівки* л. Лисогору л. Удаю п. Сули л. Дніпра; Талалайськ. р-н Чернігівськ. обл.; *Березовець* (1785, ОРЧН, 17).

**Березовий**, -ого, ч.; ручай: 1) л. Комишної п. Повної л. Деркулу л. Сіверськ. Дінця п. Дону (АС); як р. *Березова* (РА — 1800,



№ 20); 2) у *Березовому Яру* біля с. Красносілля Чигиринськ. р-ну Черкаськ. обл. *Березовий* (Вып., 85 зв.); яри: 3) л. Айдару л. Сіверськ. Дінця п. Дону (Машт., Дон, 60); *Березова* (Експ.); *Березова* (АС); *Березовка* — як л. Білої л. Айдару; (1782, Кордт, № 32); 4) л. *Березової* л. Бабки п. Сіверськ. Дінця п. Дону; *Березовий* (1863, ВТКХГ; Машт., Дон, 45); 5) л. Берониківського п. Плотви п. Верхньої Дворічної п. Осколу л. Сіверськ. Дінця п. Дону; *Березовий* (1863, ВТКХГ; Машт., Дон, 53); 6) л. Мокрого Баглаю л. Борової л. Сіверськ. Дінця (Машт., Дон, 58); 7) л. Озірці л. Суходола л. Борової л. Сіверськ. Дінця п. Дону (Машт., Дон, 58); *Берестовий* (Експ.); 8) п. Плоского Водяного п. Сіверськ. Дінця п. Дону; *Березовий* (1863, ВТКХГ; Машт., Дон, 49; ГОИУ, 32); 9) п. Сіверськ. Дінця п. Дону; *Березовий* (1845, ПОЧ; 1845, КОЧ; 1863, ВТКХГ; Машт., Дон, 47); *Березоватський* (1850, ВСОРИ, ХГ, 97); 10) п. Чугівки п. Сіверськ. Дінця п. Дону; як р. *Березова* (1787, АХН, ПЧ); 11) пр. Білої л. Айдару л. Сіверськ. Дінця п. Дону (ДСГМ).

**Березовий Звір**, -ого Звѣру, ч.; потч., п. Слободяньської Ріки п. Теремі п. Тиси л. Дунаю; с. Свобода Міжгірськ. р-ну Закарпатськ. обл.; *Березовий Звір* (1971, МЕ).

**Березовиця**, -і, ж.; рр.: 1) л. Лисогору п. Удаю п. Сули л. Дніпра; *Березовиця* (1654, ОСМ, III, 252; Марк., 371); *Березовець* — як пр. Березівки л. Лисогору п. Удаю п. Сули л. Дніпра; с. *Березовиця* Талалаївськ. р-ну Чернігівськ. обл. (1785, ОРЧН, 17); 2) пр. Великого Ромна п. Сули л. Дніпра; пр. *Березівської* (Чернецької) та Семешків (Топчіїв); *Березовиця* (1786, Шаф., 552; 1859, СНМ, Пл, 197; Машт., Дн., 59); суч. Роменськ. р-н Сумськ. обл. 3) Житомирськ. р-н й обл.; *Berezowica* (1595, АЮЗР, VII, I, 62).

**Березовицький**, -ого, ч.; потік, вп. в Іванчанське оз., звідки потч. Гніздечка п. Гнізні л. Серету л. Дністра; с. *Березовиці* кол. Збаразьк. пов., тепер с. Іванчани Збаразьк. р-ну Тернопільськ. обл.; *Berezowicki Potok*, *Березовицький Поток* (WRG, I, 134—135).

**Березоточа**, -і, ж.; р., пр. Сули л. Дніпра; Лубенськ. р-н Полтавськ. обл.; *Березоточа*, *Бересточ(в)* (1852, ПГВ, № 137); 1699, «на речіъ *Березоточи*» (ГСМЛП, 75); *Березоточь* (ПЕ, I, 388); пор. с. *Березоточа* Лубенськ. р-ну Полтавськ. обл.

**Березувата**, -ої, ж.; р., л. Дніпра; між рр. Карачокрак і Рогачик; Верхньорогачицьк. р-н Херсонськ. обл. (ОКІМ); *Березовата* (1755, ПГК).

**Березці**, -ів, мн.; р., л. Мики л. Тетерева п. Дніпра; Коростишівськ. р-н Житомирськ. обл.; *Березцы* (Похил., 175); пор. с. *Березці* Радомишльськ. р-ну тієї ж обл.

**Березчина**, -ої, ж.; б., л. Плотви л. Вовчої л. Сіверськ. Дінця п. Дону; *Березкина* (1863, ВТКХГ; Машт., Дон, 44); пор. у верхів'ї х. *Березки* (ВТКХГ).

**Березянка**, -и, ж.; р., л. Гнилого Тікячу л. Тікячу п. Синюх л. Пд. Бугу (Похил.,

423, 431); *Berezianka* (SG XII, 694); нп Косаяківка, *Велика Березянка* і *Мала Березянка* Таращанськ. р-ну Київськ. обл. (Похил., 431).

**Берѣка**, -и, ж.; рр.: 1) п. Берестової п. Орелі л. Дніпра; Харківська обл.; пор. там же с. *Берека* Первомайськ. р-ну (1782, Кордт, № 32); 2) п. Сіверськ. Дінця п. Дону (1571, АМГ, I, 14, 1863, ВТКХГ; Машт., Дон, 50; КРУ, 143; Експ.); *Берека* (1782, Кордт, № 32); *Вер. Берѣка* (1850, ВСОРИ, ХГ, 38); *Береки* — як мн. (КБЧ, 64; «до речки до *Береки*; 1568, РК, 333; 1769, Кордт, № 25); *Береки* (КБЧ, 75; 1571, АМГ, I, 14; «до *Береки* перелезти Большеи и Малые»; *Веренна* (1760, Кордт, № 27; 1769, ПК); *Bereka R.* (КЧД); геса *Bereka* (КЧД); *Bereci R.* (Кордт, № 23); fl. *Biresi* (1699, МИРК); нор. сл. у верхів'ї ріки — *Берека* (РА — 1800, № 20; 1850, ВСОРИ, ХГ, 15); *Верхняя Берека* (1779, Кордт, № 31); у гирлі нп *Грушевая Берека* (1782, ГКАГ).

**Берѣки**, -ѣк, мн.; р., п. Вовчої л. Самарі л. Дніпра (АР — 1745, № 7; 1769, Кордт, № 25).

**Береківанський**, -ого, ч.; потч., л. витік Малої Пині л. Пині п. Латориці л. Бодрогу п. Тиси л. Дунаю; с. Уклин Свалявськ. р-ну Закарпатськ. обл. (1972, МЕ).

**Берѣма**, -и, ж.; р., л. Десни л. Дніпра; с. *Береміцьке* Козелецьк. р-ну Чернігівськ. обл.; «при рч. *Беремѣ*» (1859, СНМ, Чрг, 145); *Берема* (Машт., Дн., 213).

**Берем'янський**, -ого, ч.; потік, л. Дністра; с. *Берем'яни* Бучацьк. р-ну Тернопільськ. обл.; *Beremianski* (SG, I, 139); *Берем'янський Поток*, *Beremianski Potok* (WRG, I, 145).

**Берендѣй**, -я, ч.; потік, п. Білої Тиси л. Тиси л. Дунаю; с. Розтоки Рахівськ. р-ну Закарпатськ. обл.; 20-і рр. XX ст., *Берендей* (Петров, 22); 30-і рр., *Berendej*, *Берендей* (Wiesner, 45, 59); пор. ур. *Berendej*, *Берендей* (Петров, 2).

**Беренівка**, -и, ж.; р., п. Пруту л. Дунаю; *Berenowka* (SG, IX, 108); *Береновка* (WRG, I, 145).

**Берѣнь**, -ю, ч.; потік, п. Корчаски п. Малого (Білого) Серету п. Серету л. Дунаю; с. Корчівці Глибощк. р-ну Чернівецьк. обл. (Карп., Серет, 94); *Берѣнь*; 1886, *Beręni* (Карп., 98).

**Берѣст**, -у, ч.; потік, п. Дністра; між рр. Онут і Збруч; Пн. Буковина (кол. Хотинськ. пов.), тепер Чернівецька обл.; (КРУ, 45; Машт., ДБ, 23; WRG, I, 145).

**Берѣста**, -и, ж.; р., п. Случі п. Горині п. Прип'яті п. Дніпра; с. Мар'янівка Сарненськ. р-ну Ровенськ. обл. (ОАІМ); пор. с. *Берѣста* Дубровицьк. р-ну тієї ж обл.

**Берѣства**, -и, ж.; руч., бас. Горині п. Прип'яті п. Дніпра; Гощанськ. р-н Ровенськ. обл.; 1890, «с. Русивль при рч. *Берѣствѣ*, вол. Гощанской» (Теодор, II, 697).

**Берѣстина**, -и, ж.; р., п. Верещиці л. Дністра (КРУ, 32; WRG, I, 145); нижче

р. Крупки близько гирла Верещиці; Львівська обл.

**Берестів**, -ового, ч.; яр, л. Обитоку п. Деркулу л. Сіверськ. Діңця п. Дону; *Берестов* (Машт., Дон, 64); *Бересток* (Експ.).

**Берестівка**, -и, ж.; р., пр. Орелі л. Дніпра; *Берестова* (1898, ВЗК, 156); Новосанжарськ. р-н Полтавськ. обл.

**Берестка**, -Берестки, ж.: 1) б., п. Лугані п. Сіверськ. Діңця п. Дону (1894, ГКСУ; Машт., Дон, 62); 2) яр, л. Уди п. Сіверськ. Діңця п. Дону (Машт., Дон, 46); *Берестки* (1863, ВТКХГ; 1864, СНМ, Хрк, 6: «при руч. *Берестке*»).

**Берестний**, -ого, ч.; яр, бас. Сухої (Гнилої) Плотви л. Борової л. Сіверськ. Діңця п. Дону; *Берестний* (АС).

**Берестовá**, -ої, ж.; **66.**: 1) л. *Берестової* (у верхів'ї) п. Кальміусу, вп. в Азовське море; *Беристовая* (ВТКЕГ); 2) л. Великого Бурлука л. Сіверськ. Діңця п. Дону (1845, КОЧ); *Берестовая* (1863, ВТКХГ; Машт., Дон, 45); 3) л. Вовчої л. Самари л. Дніпра (ІМСУ, Днп, 654); *Берестовая* (1850, ВСОРИ, ЕГ, 36); 4) л. Вовчої (у гирлі) л. Самари л. Дніпра; *Берестовая* (ВТКЕГ); 5) л. Гнилої п. Мечетної л. Красної л. Сіверськ. Діңця п. Дону; *Берестовая* (ОГКЕЧС, 63; Машт., Дон, 56); 6) л. Євсугу л. Сіверськ. Діңця п. Дону; *Берестовая* (Машт., Дон, 61); 7) л. Кальміусу, вп. в Азовське море; *Берестовая* (ВТКЕГ); 8) л. Лозуватої л. Татарки л. Самари л. Дніпра; *Берестовая* (ВТКЕГ); 9) л. Малої Холодної п. Міусу, вп. в Азовське море; *Берестовая* (ВТКЕГ); 10) л. Мокрої Плотви п. Бахмуту п. Сіверськ. Діңця п. Дону (Експ.); *Берестовая* (1882, ГЕХГ, 157; Машт., Дон, 56); 11) л. Вільхової л. Кринки п. Міусу, вп. в Азовське море; *Берестовая* (ВТКЕГ); 12) л. Осикової л. Водяної л. Казенного Торця п. Сіверськ. Діңця п. Дону (Експ.); *Берестовая* (1886, СССЕГ, БУ, І; Машт., Дон, 54); 13) л. Осколу л. Сіверськ. Діңця п. Дону; *Берестовая* (1749, МИКБ, І, 317; 1863, ВТКХГ; 1864, СНМ, Хрк, 115; Машт., Дон, 53); яр *Бережеватий* (1857, ОХГ, 9); пор. х. *Берестовий* (*Берестовая*) (1864, СНМ, Хрк, 115); 14) л. Очеретної л. Комишувахи п. Береки п. Сіверськ. Діңця п. Дону; *Берестовая* (1863, ВТКХГ; Машт., Дон, 50); 15) л. Пішаної л. Осколу л. Сіверськ. Діңця п. Дону; *Берестовая* (1863, ВТКХГ; Машт., Дон, 53); пор. с. *Берестове*; 16) л. Самарки п. Бритаю п. Береки п. Сіверськ. Діңця п. Дону (1863, ВТКХГ); *Берестовая* (Машт., Дон, 50); 17) л. Солоної л. Верхньої Терси (Великої Терси) л. Вовчої л. Самари л. Дніпра; *Берестовая* (1898, ГИАУ, 135); *Терса* (ВТКЕГ); 18) л. Сухого Торця л. Казенного Торця п. Сіверськ. Діңця п. Дону; *Берестовая* (Машт., Дон, 55); 19) л. Сухої Плотви л. Плотви л. Борової л. Сіверськ. Діңця п. Дону; *Берестовая* (Машт., Дон, 58); *Берестовий Яр*, *Березова*, яр *Березовий* (Експ.); *Бересток* (ОГКЕЧС, 73); 20) л. Шульжиної л. Айдару л. Сіверськ. Діңця п. Дону (1863, ВТКХГ);

*Берестовая* (1900, СУ, 40; Машт., Дон, 61); 21) л. Явецької п. Кашлагача п. Мокрих Ялів л. Вовчої л. Самари л. Дніпра; *Берестовая* (ВТКЕГ); 22) л. Ями п. Бахмуту п. Сіверськ. Діңця п. Дону; *Берестовая* (АС); 23) п. Берди, вп. в Азовське море (КРУ, 134); *Берестовая* (1862, ВТКГГ); *Берестовая* (1746, Лишин, ІІ, 387); *Берестеговатая* (1745, ИИЗК, ІІ, 1436); *Мокрая балка* (ЖК—1770); *Водяная* (1771, ПЧРБ); *Большой Сасык Кулак* (1786, АВ); пор. с. *Берестове* Бердянськ. р-ну Запорізьк. обл.; 24) п. яру Бритайського л. Бритаю п. Береки п. Сіверськ. Діңця п. Дону; *Берестовая* (1863, ВТКХГ; Машт., Дон, 50; ГОИУ, 99); 25) п. Верхньої Біленької п. Сіверськ. Діңця п. Дону; *Берестовая* (Машт., Дон, 59); 26) п. Вороної л. Вовчої л. Самари л. Дніпра; *Берестовая* (ВТКЕГ); 27) п. Деркулу л. Сіверськ. Діңця п. Дону; *Берестовая* (Машт., Дон, 64); яр *Берестовий* (Експ.); 28) п. Домахи л. Лукнувахи п. Сухого Торця л. Казенного Торця п. Сіверськ. Діңця п. Дону (Експ.); *Берестовая* (ГОИУ; Машт., Дон, 55); 29) п. Казенного Торця п. Сіверськ. Діңця п. Дону; *Берестовая* (ГКСЗ; Машт., Дон, 54); 30) п. Кам'янки п. Вовчої л. Самари л. Дніпра (Цілуйко, 68); *Берестовая* (Машт., Дон, 81; 1890, ВЗК, 157); *Березниговатий* (ВТКЕГ); *Березниговатой* (КЕНЛ); *Березноватая* — як назва верхів'я (АС); нп *Берестовая* (ОАІМ); 31) п. Крейдяної л. Комишної п. Повної л. Деркулу л. Сіверськ. Діңця п. Дону; *Берестовая* (ОГКЕЧС, 163; Машт., Дон, 65); 32) п. Міусу, вп. в Азовське море; *Берестовая* (ВТКЕГ); 33) п. Солоної л. Калинової л. Кринки п. Міусу, вп. в Азовське море; *Берестовая* (1853, ВТКЗВД); 34) п. Сухої Плотви п. Бахмуту п. Сіверськ. Діңця п. Дону (Експ.); *Берестовая* (ГКСЗ; Машт., Дон, 56); 35) п. Сухого Торця л. Казенного Торця п. Сіверськ. Діңця п. Дону (Експ.); *Берестовая* (ГКСЗ; Машт., Дон, 55); 36) пр. Глодової п. Опалихи п. Самари л. Дніпра; *Берестовая* (ГИЮР, 157); рр.: 37) л. Грузької (у верхів'ї, вище с. Макіївка) л. Кальміусу, вп. в Азовське море; *Берестовая* (ГКЗ; 1837—1839, Ле-Пле); 38) п. Кальміусу, вп. в Азовське море; *Берестова* (КРУ, 134); *Берестовая* (1746, Лишин, ІІ, 387); *Березнеговатая* (1746, ИИЗК, ІІ, 1587—1588); *Березняговата* (1782, ГКАГ); *Березнаяоватая* (ГКЗ); *Березниговата* (КЕНЛ); *Березнеговата* (1778, ГКНА); *Березнеговатая* (1745, ИИЗК, ІІ, 1436); *Березнеговатой* (ГГК—1783); *Березневата* (КНГ); *Береставá* (Експ.); *Берестовье* (СНПД, 195); *Бересковата* (1769, КЧР); *Водяная* (АС); пор. с. *Берестове* Старобешівськ. р-ну Донецьк. обл.; 39) п. Кінської л. Дніпра; між рр. Жеребець і Комишувата (Машт., Дн., 84); с. Кам'янське Василівськ. р-ну Запорізьк. обл.; 6. *Берестовá* (КРУ, 124); пор. ур. *Берестова* (НРЗХ, 48); 40) п. Орелі л. Дніпра; Первомайськ., Красноградськ. і Зачепилівськ. р-ни Харківськ. обл.; *Berestona* (1665, Кордт, № 1); *Berestow* (a)

(Кордт, № 26); *Берестовая* (XVII ст., КБЧ, 12, 64; 1848, Ар., I, 122; 1859, СНМ, Пл., 95, 97—99, 101; Машт., Дн., 78); *Берестівка* (ИИЗК, I, 48); *Берестовка* (ТК ЦНБ); 41) пр. Великої Шишівки л. Кринки п. Міусу, вп. в Азовське море (Мефферт, 197); 42) бас. Стиру п. Прип'яті п. Дніпра; с. *Бересточко* Млинівськ. р-ну Ровенськ. обл. (ОАІМ).

**Берестова́ Дру́га**, -о́ї -о́ї, ж.; б., л. Харцизької п. Вільхової л. Кринки п. Міусу, вп. в Азовське море; *Берестовая 2* (ДСІО, 91); *Берестовой Яр* (МГДБ, 46).

**Берестова́ Перша**, -о́ї -о́ї, ж.; б., л. Харцизької п. Вільхової л. Кринки п. Міусу, вп. в Азовське море; *Берестовая 1* (ДСІО, 91); *Берестовой Яр* (МГДБ, 46); *Берестовия Первая* (ВТКЕГ).

**Берестове́нка**, -и, ж.; р., п. Берестової п. Орелі л. Дніпра; Красноградськ. р-н Харківськ. обл.; *Берестовенька* (1888, Гуров, 148; Машт., Дн., 78); *Берестовенка* (Кордт, № 25); *Берестянка* (1659, Марк., 421; 1888, Гуров, 148); *Берестовенец* (XVII ст., КБЧ, 64; 1887, Багалеї, Оч., 24); пор. с. *Берестовенька* Красноградськ. р-ну.

**Берестове́ць**, -івця́, ч.; р., пр. Жвану л. Дністра; 1607, «до gzeszek Wachtupa u Berestowcza» (АЮЗР, VIII, II, 8); Хмельницька обл.

**Берестовій**, -ого, ч.; яри: 1) л. Гнилиці л. Сіверськ. Дінця п. Дону; *Берестовий* (1863, ВТКХГ; Машт., Дон, 45); 2) л. Зеленої п. Самари л. Дніпра; *Берестовий* (1863, ВТКХГ); 3) л. Красної л. Сіверськ. Дінця п. Дону; *Берестовий* (Машт., Дон, 57); *Бересток* (Експ.); 4) л. (Великої) Тернівки п. Самари л. Дніпра; *Берестовій* (СКЗР, LII; 1863, ВТКХГ); *Берестова́я* (АС); 5) л. Чорного Жеребця л. Сіверськ. Дінця п. Дону; *Берестове*, *Берестове́нке* (Експ.); *Берестя́ний* (АС); *Берестя́нський* (ГКСЗ; Машт., Дон, 56); 6) п. Боровика п. Борової л. Сіверськ. Дінця п. Дону (Експ.); *Берестовій* (АС); 7) п. Колодної л. Осколу п. Сіверськ. Дінця п. Дону; *Берестовий* (1863, ВТКХГ; Машт., Дон, 52); 8) п. Ковпакового л. Айдару л. Сіверськ. Дінця п. Дону; *Берестовий* (Машт., Дон, 61; ОГКЕЧС, 91); *Берестовий* (1900, СУ, 141); 9) бас. Самари (верхів'я) л. Дніпра; *Берестовій* (1863, ВТКХГ); 10) пр. Айдару л. Сіверськ. Дінця п. Дону (ДСГМ); 11) пр. Великої Чути п. Тясмину п. Дніпра; Черкаська обл.; *Берестовой* (1876, ПХЕВ, XXII, 399).

**Берестови́ця**, -і, ж.; р., п. Десни л. Дніпра; Сосницьк. р-н Чернігівськ. обл., *Берестови́ца* (Машт., Дн., 206); *Бересту́ция* (КРУ, 97).

**Бересто́к**, -тка́, ч.; бб.: 1) л. Ковсугу л. Євсугу л. Сіверськ. Дінця п. Дону (Машт., Дон, 61; 1900, СУ, 75); *Березова́я* (ОГКЕЧС, 120); 2) п. Киречкового (Корячкової) л. Красної л. Сіверськ. Дінця п. Дону (АС); 3) р., л. Уборті п. Прип'яті п. Дніпра (Машт., Дн., 147; Пис., Оп., 48); нп Серби, Куліші, Середи, Ємільчине Ємільчинськ. р-ну Житомирськ. обл.

(Тутк., Уборть, 9); яри: 4) л. Деркулу л. Сіверськ. Дінця п. Дону (Машт., Дон, 64); пор. нп *Бересток* (АС); 5) п. Киречкового л. Красної л. Сіверськ. Дінця п. Дону (Експ.).

**Берестува́та**, -о́ї, ж.; бб.: 1) л. Дніпра (СЕНО, 58); Дніпропетровська обл. (АС); 2) п. Комишувахи п. Лугані п. Сіверськ. Дінця п. Дону (1894, ГКСУ; Машт., Дон, 62); 3) п. Лозової п. Казенного Торця п. Сіверськ. Дінця п. Дону; *Берестоватая* (ГКСЗ; Машт., Дон, 54); *Берестовая* (ГОРП, ГК); 4) п. Маячки л. Казенного Торця п. Сіверськ. Дінця п. Дону (Експ.); *Берестоватая* (ГКСЗ; Машт., Дон, 55).

**Берестува́тий**, -ого, ч.; яр, л. Опалихи л. Самари л. Дніпра (1863, ВТКХГ).

**Берестя́нка**, -и, ж.; рр.: 1) л. Тині п. Тні п. Случі п. Горині п. Прип'яті п. Дніпра; *Берестенка* (Машт., Дн., 166); с. Теньківка Червоноармійськ. р-ну Житомирськ. обл.; *Берест'янка* (ОАІМ); 2) л. Титви л. Сноу п. Десни л. Дніпра (Машт., Дн., 207); Чернігівська обл.; 3) п. Берди, вп. в Азовське море; Бердянськ. р-н Запорізьк. обл. (ОАІМ); 4) п. *Берестової* п. Орелі л. Дніпра (1848, ВСОРИ, ПГ, 16; 1852, Ар., III, 41; Марк., 420); Красноградськ. р-н Харківськ. обл.

**Берест'я́**, -і, ж.; р., пр. Перерослі л. Ствиги п. Прип'яті п. Дніпра (Машт., Дн., 145); як л. Ствиги (ВКБ, 312); Рокитнівськ. р-н Ровенськ. обл.

**Беривча**, -о́ї, ж.; б., л. Солоні п. Верхньої Терси л. Вовчої л. Самари л. Дніпра (ВТКЕГ).

**Берілі́вка**, -и, ж.; р., Чернігівська обл. *Бирилевка* (1742, СВМ, 100).

**Бері́нка**, -и, ж.; р., л. Гірського Тікичу п. Тікичу п. Синюхи л. Пд. Бугу; нп Лісове і Шаулиха Тальнівськ. р-ну Черкаськ. обл. (1968, МЕ); *Беринка* (Похил., 352, 353; КРУ, 65); *Бегунка* (SG, I, 155); *Бержинка* — помилк. (Машт., ДБ, 34).

**Бері́вка**, -и, ж.; р., л. Айдарул. Сіверськ. Дінця п. Дону; *Беревка* (1850, ВСОРИ, ХГ, 20).

**Бері́зка**, -и, ж.; р., л. Леглича п. Дніпра; с. Панікарча Кагарлицьк. р-ну Київськ. обл.; *Берізка* (1974, Анк.).

**Бері́зник**, -а́, ч.; потоки: 1) л. Бережниць л. Чорного Черемошу л. Черемошу п. Пруту л. Дунаю; г. *Бері́зний*; с. *Бережниця* Верховинськ. р-ну Івано-Франківськ. обл. (МКур.); 2) п. Тисчори п. Білої Тиси л. Тиси л. Дунаю; с. Розтоки Рахівськ. р-ну Закарпатськ. обл. (ОАІМ); 20-і рр. ХХ ст., *Бері́зник* (Петров, 22).

**Бері́зничик**, -а, ч.; потік, п. Білої Тиси л. Тиси л. Дунаю; с. Розтоки Рахівськ. р-ну Закарпатськ. обл.; *Бері́зн'їу́чик*, *Бері́зн'їу́чик* (ОАІМ).

**Беркі́в**, Беркóвого, ч.; потоки: 1) п. Гашпарки (Мита) п. Тиси л. Дунаю; с. Рокосів Хустськ. р-ну Закарпатськ. обл.; *Беркуу* (1973, МЕ); 20-і рр. ХХ ст., *Беркув* (Петров, 35); 2) п. Пінтилієвого л. Пантину л. Малоого (Білого) Серету п. Серету л. Дунаю (Карп., Серет, 93); с. Мигове Виж-

няцьк. р-ну Чернівецьк. обл.; *Бёркіа* (Карп., 98); 3) с. Люча Косівськ. р-ну Івано-Франківськ. обл.; 1788, Potok Berkow, Bertkow; Ber(t)kow (Hrabec, 108); *Бертков* (WRG, I, 150).

**Берківський Кут**, -ого, -а, ч.; стр., с. Погреби Васильківськ. р-ну Київськ. обл. (1974, Анк.).

**Берлебаш**, -у, ч.; потік, л. Тиси л. Дунаю; с. Костилівка (кол. *Берлебаш*) Рахівськ. р-ну Закарпатськ. обл.; 20-і рр.: XX ст., *Берлебаш* (Петров, 22); 30-і рр., Berlebas, *Берлебаш* (Wiesner, 38, 59); пор. плн. *Берлебашка* (Петров, 22).

**Берлівчик**, -а, ч.; потік, л. Товарниці п. Черемошу п. Пруту л. Дунаю; с. Розтоки Путильськ. р-ну Чернівецьк. обл. (Карп., 98).

**Берлівський**, -ого, ч.; потік, л. Лімниці п. Дністра; *Берловскій* (Машт., ДБ, 16); с. Слобідка Калуськ. р-ну Івано-Франківськ. обл.; Berłowski (SG, I, 152); *Берловскій* (WRG, I, 149).

**Бернава**, -и, ж.; р., п. Гнилоп'яті п. Теререва п. Дніпра; с. Великі Низгірці, м. Бердичів Житомирськ. обл.; Bernawa (1593, АЮЗР, VI, I, 228).

**Бернадівка**, -и, ж.; потік, л. Серету л. Дністра; с. Лощинівка (кол. *Бернадівка*) Тереховлянськ. р-ну Тернопільськ. обл.; Bernadówka (SG, I, 153).

**Бернардка**, -и, ж.; р., бас. Стиру п. Прип'яті п. Дніпра; смт Демидівка Млинівськ. р-ну Ровенськ. обл. (ОАИМ).

**Берний**, -ого, ч.; потік, л. Свічі п. Дністра; кол. с. Мізунь Долинськ. пов.; Bergu (SG, I, 154); *Берны* (WRG, I, 150); Івано-Франківська обл.

**Бернівка**, -и, ж.; потч., л. Мосірного п. Пробійни л. Білого Черемошу п. Черемошу п. Пруту л. Дунаю; с. Пробійнівка Верховинськ. р-ну Івано-Франківськ. обл.; *Бернівка*, *Берніўка* (МКур.).

**Беро́вць**, -івця, ч.; потік, л. Розтоки л. Терелбі п. Тиси л. Дунаю; с. Синевирська Поляна Міжгірського р-ну Закарпатськ. обл.; *Бир'овиц'* (1972, МЕ).

**Беро́ників**, -ового, ч.; яр, п. Плотви п. Верхньої Дворічної п. Осколу л. Сіверськ. Дінця п. Дону; *Берониковъ* (1863, ВТКХГ; Машт., Дон, 53).

**Бертелюш**, -у, ч.; потік, л. Ярка л. Тиси л. Дунаю; с. Вел'тин Хустськ. р-ну Закарпатськ. обл.; *Биртелиуш* (1971, МЕ); 20-і рр. XX ст., *Бертелюш* (Петров, 36); 30-і рр., Berteljusský. *Бертелюшський* (Wiesner, 40, 59).

**Бертницький**, -ого, ч.; потік, л. Григорівки пр. Коропця л. Дністра; нп *Бертники* і Чехів Монастириськ. р-ну Тернопільськ. обл.; Bertnicki (SG, I, 154); *Бертницький* (WRG, I, 150).

**Бертяник**, -а, ч.; потік, п. *Бертянки* п. Брустурянки л. Тереси п. Тиси л. Дунаю; с. Лопухів Тячівськ. р-ну Закарпатськ. обл.; 30-і рр. XX ст. Bert'anek, *Бертянек* (Wiesner, 45, 59).

**Бертянка**, -и, ж.; р., п. витік Брустурянки л. Тереси п. Тиси л. Дунаю; утво-

рюється злиттям потоків *Великої Бертянки* і Сухого, на пн. від с. Лопухів Тячівськ. р-ну Закарпатськ. обл. (1972, МЕ); 20-і рр. XX ст., *Бертянка*, *Берти* (Петров, 4); 30-і рр., Bert'anka, *Бертянка* (Wiesner, 45, 59); *Бертянка* — помилк. (КРУ, 17).

**Бёрхівський**, -ого, ч.; яр, л. Зайцевої п. Бахмуту л. Сіверськ. Дінця п. Дону (Експ.); *Бёршевский* (АС).

**Бершадка**, -и, ж.; р., л. Дохни п. Пд. Бугу; *Бершадка*, *Берладінка*, *Бернадінка*; у верхів'ях — *Бережанка* (1967, МЕ); Крижопільськ., Тростянецьк. й Бершадськ. р-ни Вінницьк. обл.; 1579, Bersadam (Петрунь, 91); 1-а пол. XVII ст., Bercad (Ляск., 17—18); XVII — поч. XVIII ст., *Бершедка* (Рус., РТ, 79); р. *Боршадки* (Менде); 1849, *Бернардынка*, *Бершадка* — як п. Пд. Бугу (Тверит., 20, 26); 1875, *Бернардынка* — як л. Дохни; 1880, Bernadynka, Bernadynka, Berszadka — як п. Пд. Бугу (SG, I, 153); 1901, *Бершадка* або *Дохна*; *Бернардынка* або *Савранка* — помилк. (Тр. Под., IX, 151, 802); *Бернардынка*, *Бернадынка*, *Бережанка* (Тр. Под., IX, 155, 800, 808 та ін.); *Бершадка*, *Бритавка* — як п. Дохни, *Бережанка*, *Бернадынка* — як л. Дохни (Машт., ДБ, 36); *Берладінка* — як л. Дохни (КРУ, 60); с. *Бережанка* Тростянецьк. р-ну, нп *Бершадь* Вінницьк. обл.

**Бёршадь**, -і, ж.; р., л. Серету л. Дунаю; на Буківщині: *Бершадь* (ЗРГО, II, 306).

**Бершадька**, -ої, ж.; р., м. Полтава (1765—1769, ГО, 79); пор. с. *Бершадьке* Полтавськ. р-ну й обл.

**Бёршадь**, -у, ч.; р., л. Клевені п. Сейму л. Десни л. Дніпра; с. *Берюх* (суч. Рудневе) Путивльськ. р-ну Сумськ. обл.; *Берюхъ* (Машт., Дн., 225; 1965, МЕ); *Берюшка* (КРУ, 96).

**Беса́жни**, -а, ч.; потік, л. Путили п. Черемошу п. Пруту л. Дунаю; с. Дихтинець Путильськ. р-ну Чернівецьк. обл.; *Беса́жн*, *Беса́жен* (Карп., 99).

**Беса́лиха**, -и, ж.; б., с. Чепиліївка Білоцерківськ. р-ну Київськ. обл.; *Беса́лиха* (1974, Анк.).

**Бесара́биha**, -и, ж.; б., л. Казенного Торця п. Сіверськ. Дінця п. Дону (Експ.); дол. *Босорабиha* (1691, ОИГМ, 280); *Бисарабиha* (1773, ГКНА); *Басарабуha* (1704, БВ, 103); *Бессарабовка* (Машт., Дон, 56); пор. нп *Бессарабовка* (Карпівка) (1863, ВТКХГ).

**Бесара́бчик**, -а, ч.; потік, л. Красного п. Тереси п. Тиси л. Дунаю; с. Красна Тячівськ. р-ну Закарпатськ. обл.; *Басарабчик*, *Басарапчик* (1972, МЕ).

**Бесідний**, -ого, ч.; потік, л. Урича л. Стрия п. Дністра; с. Урич Сколівськ. р-ну Львівськ. обл.; Besidny (SG, I, 156; XII, 821); *Бесидны* (WRG, I, 151).

**Бескидо́вць**, -івця, ч.; потік, л. Мізунки л. Свічі п. Дністра; с. Вишків Долинськ. р-ну Івано-Франківськ. обл.; Beskidowiec (SG, I, 157); *Бескидовець* (WRG, I, 151); пор. г. *Бескид* (там же).

**Бескідець**, -дця, ч.; потік, п. Слободяньської Ріки п. Терелбі п. Тиси л. Дунаю;

с. Свобода Міжгірськ. р-ну Закарпатськ. обл.; *Бис'кідич'* (1972, МЕ).

**Бєста́ш**, -а, ч.; руч., п. Каратиша л. Берди, вп. в Азовське море (СКЗР, LII); *Бештама* (1832, Ив.); *Малый Каратыш* (МОЗЕГ, МУ, 38); *Каратыш* (ВТКГ); *Бєста́ж* (Експ.); пор. ур. *Бєсташ* (Каменне могили) (МОЗЕГ, МУ, 71); *Кам. Бєсташ* (СКЗР, LII); *Бєсташ-горби* (ОППУ, I, 34).

**Бєчиця**, -і, ж.; р., бас. Інгульця п. Дніпра; *Бєчица* (ОАІМ); Дніпропетровська обл.

**Бєш-Байра́к**, -у, ч.; р., пр. Мертвоводу л. Пд. Бугу (ВЗК, 138).

**Бєшіньський**, -ого, ч.; **потік**, п. Путили п. Черемошу п. Пругу л. Дунаю; с. Усть-Путила Путильськ. р-ну Чернівецьк. обл.; *Beszynski* (SG, IX, 323); 1886, *Beszynski* (Карп., 99).

**Бєшівська**, -ої, ж.; б., п. Кальміусу, вп. в Азовське море; *Бешевская* (1832, Ив.).

**Бєшка**, -и, ж.; р., п. Інгульця п. Дніпра; Кіровоградська обл.; *Бєшка* (МХГ, III, 1888, 23; Величко, 31; СНМ, Хрс, 47; ІЗК, I, 55); *Бєшка* (ОСОНК, I, 67); *Бєшка* (Борисов, 18; Машт., Дн., 92); *Бєжца* (ЗООИД, XXVII, 22); *Бєшка* (КРУ, 127); *Бєшка* (ОКІМ).

**Бєштерек**, -у, ч.; р., л. Зуї п. Салгиру, вп. в Сиваш на зх. бер. Азовськ. моря; Білогірськ. та Сімферопольськ. (с. *Мазанка*) р-ни Кримськ. обл. (КРУ, 131); утворюється джерелами г. Даір-Алан (ПКГГ — 1867, 179).

**Бєйнка**, -и, ж.; р., п. Деревенки л. Свині п. Рати л. Зх. Бугу п. Вісли; *Взупка* (НВ, 149); с. Руда-Крехівська Нестеревськ. р-ну Львівськ. обл. (SG, I, 524; II, 6; IX, 894).

**Бєбєлька**, -и, ж.; р., л. Дністра (КРУ, 39); нп Хохонів, Кукільники, Більшівці (кол. *Библю*) Галицьк. р-ну Івано-Франківськ. обл.; *Бибелка* (ОКІМ); *Бубєлка* (SG, I, 487, 497); *Бибелка* (WRG, I, 240).

**Бєберіяця**, -і, ж.; р., Чернігівська обл.; *Бєберица* (1742, СВМ, 100).

**Бєбиків**, -ового, ч.; яр, п. Гнилиці л. Сіверськ. Діңця п. Дону; *Бєбиковъ* (1845, ПОЧ; 1845, КОЧ; 1863, ВТКХГ; Машт., Дон, 47).

**Бєбикова**, -ої, ж., 6б.: 1) л. Ровенька п. Нагольної л. Міусу, вп. в Азовське море (1853, ВТКЗВД); 2) пр. Берестової п. Вовчої л. Самари л. Дніпра (РПГО, XIV, 625).

**Бєбіска**, -и, ж.; р., п. Вігору (В'яру) п. Сяну п. Вісли (КРУ, 12); Львівська обл.

**Бєбша**, -і, ж.; р., п. Гатки п. Броварки л. Трубежа л. Дніпра; *Бибша* (1891, Стороженко, 199).

**Бєдцева**, -ої, ж.; р., пр. Кам'янки л. Інгульця п. Дніпра; Кіровоградська обл.; *Бидцовая* (ВЗК, 138).

**Бик**, -а, ч.: 1) б., п. *Бичка* — витоку р. *Клебань-Бика* л. Кривого Торця п. Каваєнного Торця п. Сіверськ. Діңця п. Дону (АС); *Клебан-Бик*, (Машт., Дом, 54); 2) р.,

л. Самари л. Дніпра (КБЧ, 65, 110); *Большой Бик* (СНПД, 43); *Бичбк* (РА — 1800, №№ 36, 38); *Bik R.* (1650, МИРК, карта України Боплана); *Большая Самара* (1681, ОХЕ, II, 272); *Вершина Самарская* (Росп. Коломн., 62).

**Бикалівчик**, -а, ч.; **потік**, п. Бранищ п. Лопушного л. Ріки п. Тиси л. Дунаю; с. Лопушне Міжгірськ. р-ну Закарпатськ. обл. (1971, МЕ); пор. г. *Бікалка* (там же).

**Бикачі**, *невід.*; яр, нп Кокташ (1865, СНМ, Тв, 100), суч. с. Сяньокам'янка Білогірськ. р-ну Кримськ. обл.

**Бикій**, -ів, *мн.*; р., п. Кишихи п. Гірського Тікичу п. Тікичу л. Синюхи л. Пд. Бугу (КРУ, 64); *Бики* (Машт., ДБ, 38); *Вукі* — як пр. Гірського Тікичу (SG, XII, 695); *Вук* (SG, I, 504); *Бик* (Похил., 358).

**Биківчин**, -а, ч.; **потік**, л. Стрия п. Дністра; с. Комарники Турківськ. р-ну Львівськ. обл. *Bykowczyn* (SG, IV, 300).

**Бикоза**, -и, ж.; **потік**, бас. Сарати пр. лим. Сасик (WRG, I, 242); с. *Бикоза* Білгород-Дністровськ. р-ну Одеськ. обл.; 1861, *Бикоза* (СНМ, БО, 16).

**Билбалбан-Тарамá**, -й, ж.; б., п. Кальміусу, вп. в Азовське море (ВТКЕГ).

**Билівцевий Звір**, -ого Звіру, ч.; **потік**, п. Рипинки п. Ріки п. Тиси л. Дунаю; с. Рєпинне Міжгірськ. р-ну Закарпатськ. обл.; *Бил'іцун'овий Звір* (1971, МЕ); 60-і рр. XIX ст., *Beljuncova* (Петров, 22).

**Билівий**, -ого, ч.; прот., с. Покровське Зіньківськ. р-ну Полтавськ. обл.; *Быловый* (1859, СНМ, Пл, 65); *Быловъ* (Машт., Дн., 231).

**Бильневий**, -ого, ч.; **потік**, пр. Славки п. Опору п. Стрия п. Дністра; Сколівськ. р-н Львівськ. обл.; *Бильневий* (ОКІМ).

**Бирзобй**, -ою, ч.; стр., Буджак; суч. Одеська обл.; *Бырзой* (МХ).

**Бирзулівка**, -и, ж.; р., л. Великої Вісі л. Синюхи л. Пд. Бугу; *Бирзулівка* (КРУ, 62); *Бирзуловка* (Машт., ДБ, 39; Шмидт, 164); с. *Бирзулове* Новомиргородськ. р-ну Кіровоградськ. обл.

**Биринка**, -и, ж.; р., л. Десни л. Дніпра; с. *Бирине* Новгород-Сіверськ. р-ну Чернігівськ. обл. (1964, МЕ); *Торкна* (XVI ст., ОСМ, I, 194; 1859, СНМ, Чрг, 117); *Торкна*, *Рудка*, *Поркна* (Машт., Дн., 204).

**Бірлин**, -ого, ч.; **потік**, п. Яблунці л. Брустуранки л. Тересви п. Тиси л. Дунаю; с. Лопушні Тячівськ. р-ну Закарпатськ. обл.; *Б'ирлин* (1972, МЕ); 30-і рр. XX ст., *Berlia*, *Berliya* (Wiesner, 46, 52).

**Бирюкова**, -ої, ж.; 6б.: 1) п. Безіменної (в її витокі), вп. в Азовське море (1853, ВТКЗВД); 2) п. Великої Кам'янки п. Сіверськ. Діңця п. Дону (ВТКЕГ).

**Бирюча**, -ої, ж.; 6б.: 1) л. Безіменної, вп. в Азовське море на сх. від б. Безіменної (ГКЗ); *Бирючя* (ВТКЕГ; 1853, ВТКЗВД); пор. с. *Бирюче* Добропільськ. р-ну Донецьк. обл.; 2) л. Грузького Яланчика, вп. в Азовське море; *Бирючя* (1853, ВТКЗВД); 3) л. Дубрівки л. Міусу, вп. в Азовське море; *Бирючя* (1853, ВТКЗВД);

4) л. Каратюка л. Берди, вп. в Азовське море; *Бирючья*; як п. Темрюка (у верхів'ї) л. Каратюка (1862, ВТКГТ); 5) л. Нагольної л. Міусу, вп. в Азовське море; *Бирючья* (1853, ВТКЗВД); 6) л. Середньої л. Лівого Тузлового п. Дону; *Бирючья* (Машт., Дон, 83); 7) л. Харцизької (у верхів'ї) п. Грузького Яланчика, вп. в Азовське море (Експ.); *Бирючья* (ВТКЕГ); 8) л. Широкої п. Кальміусу, вп. в Азовське море; *Берючья* (ВТКЕГ); 9) л. Юсьчиної п. Вишневецької п. Нагольної л. Міусу, вп. в Азовське море; *Бирючья* (1853, ВТКЗВД); 10) п. Бирючої л. Безіменної (Великої Безіменки), вп. в Азовське море; *Бирючья* (1853, ВТКЗВД); 11) п. Вишневецької п. Нагольної л. Міусу, вп. в Азовське море; *Бирючья* (1853, ВТКЗВД); 12) п. Глухої п. Міусу, вп. в Азовське море; *Бирючья* (1853, ВТКЗВД); 13) п. Грузької л. Кальміусу, вп. в Азовське море; *Бирючья* (ВТКЕГ); 14) п. Казенного Торця п. Сіверськ. Дінця п. Дону; *Бирючья* (Машт., Дон, 54); яр *Бирючий* (1882, ГЕХГ, 340); *Берючин* яр (1863, ВТКХГ); 15) п. Кам'янки п. Грузького Яланчика, вп. в Азовське море (Експ.); *Бирючья* (ГКЗ; 1853, ВТКЗВД); 16) п. Міусу (у верхів'ї), вп. в Азовське море; *Бирючья* (ВТКЕГ); 17) п. Мокрого Яланчика, вп. в Азовське море; *Бирючья* (1853, ВТКЗВД); нижче с. Василівка Амвросіївськ. р-ну Донецьк. обл. (Експ.); 18) п. Осикової л. Кальміусу, вп. в Азовське море; *Бирючья* (ВТКЕГ); 19) пр. Великої Скелюватол л. Кринки п. Міусу, вп. в Азовське море; *Бирючья* (ГОДБ, 98); в межах б. Байдунової.

**Бирючий**, -ого, ч.; яр, л. Киселя л. Берекі п. Сіверськ. Дінця п. Дону (1863, ВТКХГ; Машт., Дон, 50).

**Бистра**, -ої, ж.; потоки: 1) л. Боржави п. Тиси л. Дунаю; смт Довге Іршавськ. р-ну Закарпатськ. обл. (1973, МЕ); 60-і рр. XIX ст., *Bistra* (Петров, 7); 30-і рр. XX ст., *Vystrý, Быстрый* (Wiesner, 53, 59); 2) л. Боржави п. Тиси л. Дунаю; с. Імстичеве Іршавськ. р-ну Закарпатськ. обл.; *Бистра* (1973, МЕ); 20-і рр. XX ст., *Бѣстоа, Быстрый* (Петров, 43); пор. ур. *Над Бѣстрой* (там же); 3) п. Свинки п. Боржави п. Тиси л. Дунаю; смт Довге Іршавськ. р-ну Закарпатськ. обл.; *Бистра* (1973, МЕ); 1383. *Sebespatak Bélay*, 136); 30-і рр. XX ст., *Vystrý, Быстрый* (Wiesner, 53, 59); 4) п. Ужа л. Лабірця п. Бодрого п. Тиси л. Дунаю; с. *Верховина-Бистра* Великоберезнянськ. р-ну Закарпатськ. обл.; 20-і рр. XX ст., *Бистра* (Петров, 66); 30-і рр., *Vystrý, Быстрый* (Wiesner, 43, 59); 5) бас. Кушниць л. Боржави п. Тиси л. Дунаю; с. Лисичеве Іршавськ. р-ну Закарпатськ. обл.; *Бистра* (Петров, 15); рр.: 6) л. Дніпра, нижче впадіння р. Сули; *Быстрикъ* (Машт., Дн., 62); Глобинськ. р-н Полтавськ. обл. (ОКІМ); 7) л. Острал. Десни л. Дніпра; Чрг обл.; *Быстрица, Бистра* (Машт., Дн., 213); 8) п. Калюсу л. Дністра; *Бистра, Бистра, Быстрица, Bistriska, Vystra*; кол. Ущицьк. пов.;

суч. Хмельницька обл. (Машт., ДБ, 26; SG, XV, I, 287; WRG, I, 243); 9) п. Колодниці п. Дністра; *Бистра*, *Vystra* (Машт., ДБ, 6); с. Уличне Дрогобицьк. р-ну Львівськ. обл.; *Vystra* (SG, IV, 184); 10) п. Лелгича п. Дніпра (Похил., 51); як п. Дніпра (Машт., Дн., 52); нп Березівка, Ржниць Кагарлицьк. р-ну Київськ. обл.; *Бистра* (Макс., Прил., 72; Похил., 51; Похил., УКР, 152; Машт., Дн., 52; Макс., Киев., 24); *Бистра* (Андр., ЛЮ, карта); 11) п. Лімниці п. Дністра; с. Осмолода Рожнятівськ. р-ну Івано-Франківськ. обл.; *Vystra* (SG, V, 695); 12) бас. Супою л. Дніпра; Драбівськ. р-н Черкаськ. обл. (ОКІМ); 13) бас. Чорн. моря в Криму; *Бистра, Дерекойка* (КРУ, 129); 14) с. Глузди Куликівськ. р-ну Чернігівськ. обл.; *Бистра* (1767—1769, ОРОМ, ЧП, 35; 1785, ОРЧН, 11); 15) л. рук. Ворскли л. Дніпра; Сумськ. обл.; *Бистра* (Машт., Дн., 76); 16) л. Мерли л. Ворскли л. Дніпра; *Бистра* (Машт., Дн., 76); Хотелеськ. р-н Полтавськ. обл.; 17) л. Псла л. Дніпра; *Бистра* (Машт., Дн., 69); Лебединськ. р-н Сумськ. обл.; 18) п. Ворскли л. Дніпра; Охтирськ. р-н Сумськ. обл.; *Бистра* (Машт., Дн., 75); 19) п. рук. Дніпра; *Бистра* (Машт., Дн., 91); Цюрупинськ. р-н Херсонськ. обл.; 20) бас. Десни л. Дніпра; смт Березна Менськ. р-ну Чернігівськ. обл.; *Бистра* (1729—1730, ГСМНП, 163; 1765—1769, ГСМЧП, 511; 1785, ОРЧН, 12); 21) пр. Хороброї п. Росі п. Дніпра; с. Киданівка Богуславськ. р-ну Київськ. обл.; *Бистра* (1974, Анк.); 22) *руч.*, с. Рогізки Щорськ. р-ну Чернігівськ. обл.; *Бистра* (1886, МОЗУ, XI).

**Бистража**, -і, ж.; р., п. Турії п. Прип'яті п. Дніпра; с. Качин Камінь-Каширськ. р-ну Волинськ. обл.; *Vystraza* (SG, III, 657).

**Бистра Звѣрина**, -ої -и, ж.; потч., л. Голятинки п. Ріки п. Тиси л. Дунаю; с. Голятин Міжгірськ. р-ну Закарпатськ. обл.; пор. ур. *Bistra Zvorina* (Петров, 8).

**Бистрак**, -а, ч.; *руч.*, бас. Горині п. Прип'яті п. Дніпра; с. Погулянка Сарненськ. р-ну Ровенськ. обл. (ОАІМ).

**Бистре**, -ого, с.; потоки: 1) с. Доброгостів Дрогобицьк. р-ну Львівськ. обл.; 1570, «*rgzi rzecze Bisthrey*» (Жерела, VII, 245); 2) с. Заріччя Іршавськ. р-ну Закарпатськ. обл.; 20-і рр. XX ст., *Бистрое* (Петров, 37); 3) *рук.*, бас. Дунаю; м. Вилкове Кілійськ. р-ну Одеськ. обл.; *Бистроїе* (ОКІМ); *Бѣстрый*; гирло *Бѣстроїе* (МХ).

**Бистрець**, -я, ч.; потоки: 1) л. Чорного Черемошу л. Черемошу п. Пруту л. Дунаю (КРУ, 26); с. *Бистрець* Верховинськ. р-ну Івано-Франківськ. обл.; з плн. Шпиці; *Vystrzec* (SG, I, 509, 799); *Vystrlec* (Hrabec, 68); *Быстрец* (WRG, I, 244); 2) л. Черемошу п. Пруту л. Дунаю; с. Малий Рожин Косівськ. р-ну Івано-Франківськ. обл.; 1791, *Vystrzec* (Hrabec, 68).

**Бистрий**, -ого, ч.; потоки: 1) л. *Бистрика* л. Латориці л. Бодрого п. Тиси л. Дунаю; с. *Бистриця* Мукачівськ. р-ну Закар-



паськ. обл.; 30-і рр. XX ст., *Bystrý*, *Быстрый* (Wiesner, 42, 59); 2) л. Потоку п. Дусинки л. Свалаявки л. Латориці л. Бодрого п. Тиси л. Дунаю; с. Розіш Свалаявськ. р-н Закарпатськ. обл.; *Быстрый* (1972, МЕ); *Быстрый* (Петров, 50, 51); 30-і рр., *Bystrý*, *Быстрый* (Wiesner, 56, 59); 3) л. Свалаявки л. Латориці л. Бодрого п. Тиси л. Дунаю; м. Свалаява Закарпатськ. обл., *Быстрый* (1972, МЕ); 1270, *Sebuspotok* (Györfy, 549); 20-і рр. XX ст., *Быстра* (Петров, 53); 30-і рр., *Bystrý*, *Быстрый* (Wiesner, 56, 59); 4) л. Тереблі п. Тиси л. Дунаю; Вільшанівська с/Р Хустськ. р-н Закарпатська обл.; *Быстрый* (1972, МЕ); 30-і рр. XX ст., *Bystrý*, *Быстрый* (Wiesner, 48, 59); 5) п. Боржави п. Тиси л. Дунаю; с. Кушніця Іршавськ. р-н Закарпатськ. обл.; *Быстрый* (1971, МЕ); 60-і рр. XIX ст., *Bistraj* (Петров, 14); 30-і рр. XX ст., *Bistrý*, *Быстрый* (Wiesner, 52, 59); 6) п. Боржави п. Тиси л. Дунаю; с. Керешки Свалаявськ. р-н Закарпатськ. обл.; *Быстрый* (1973, МЕ); 20-і рр. XX ст., *Быстрый* (Петров, 12); 30-і рр., *Bystrý*, *Быстрый* (Wiesner, 52, 59); 7) п. Боржави п. Тиси л. Дунаю; утворюється злиттям потічків Цанькового і Токарного; с. Приборжавськ Іршавськ. р-н Закарпатськ. обл. (1973, МЕ); 60-і рр. XIX ст., *Bistri* (Петров, 29); 30-і рр. XX ст., *Suchý Bistrý*, *Быстрый Сухий* (Wiesner, 53, 59); 8) бас. Дністра; кол. с. Вовче Старосамбірськ. р-н Львівськ. обл.; пор. г. *Бистра* (ОАІМ); 9) с. Новоселиця Виноградівськ. р-н Закарпатськ. обл.; 20-і рр. XX ст., *Быстрый* (Петров, 34); 10) с. Стриганці Стрийськ. р-н Львівськ. обл. (ОКІМ); рр.: 11) л. Боржави п. Тиси л. Дунаю; нп Великий Раковець і Малий Раковець, Велика Розтока і Мала Розтока Іршавськ. р-н Закарпатськ. обл.; *Быстрый* (1971, МЕ); с. Вільхівка Іршавськ. р-н; *Ходыш* (1973, МЕ); 20-і рр. XX ст., *Быстрый* (Петров, 33, 34); 30-і рр., *Bystrý*, *Быстрый* (Wiesner, 53, 59); *Быстра* (КРУ, 20); ур. *Ходыш* (Петров, 34); 12) л. Ріки п. Тиси л. Дунаю; утворюється потоками Кривий Звір та Повчола сх. с. *Верхній Быстрий* Міжгірськ. р-н Закарпатськ. обл.; *Быстрый* (1971, МЕ); 30-і рр. XX ст., *Bystrý*, *Быстрый* (Wiesner, 10, 49, 59); *Быстра* (КРУ, 19); 13) п. Ріки п. Тиси л. Дунаю; с. *Нижній Быстрий* Хустськ. р-н Закарпатськ. обл.; зрідка *Ширюкий*, *Ширюкий* (1971, МЕ); 60-і рр. XIX ст., *Bistri potok* (Петров, 2); 20-і рр. XX ст., *Быстрий*, *Великий*, *Ширюкий Звір* (Петров, 5); 30-і рр., *Bystrý*, *Быстрый* (Wiesner, 50, 59); *Быстра* (КРУ, 19); 14) пр. Мшанця л. Дністра; нижче р. Лип'є; *Bystry* (SG, VI, 783); *Быстрий* (Машт., ДБ, 2); 15) *рук.*, бас. Дунаю, м. Вилкове Одеськ. обл.; *Быстрий* (ОКІМ); 16) *руч.*, пр. Веселки пр. Витегди л. Сніводи л. Пд. Бугу; нп Рогинці і Великий Острожок Хмельницьк. р-н Вінницьк. обл. (ОКІМ).

**Быстрик**, -а, ч.; **потоки**: 1) л. Брустуранки л. Тересви п. Тиси л. Дунаю; с. Лопухів

Тячівськ. р-н Закарпатськ. обл.; *Быстрик* (1972, МЕ); 60-і рр. XIX ст., *Bistra* (Петров, 3); 30-і рр. XX ст., *Bystrík*, *Быстрик* (Wiesner, 46, 60); пор. присілок с. Лопухів *Быстрик* (Петров, 4); ур. *Bistra* (Петров, 3); *Быстрик* (там же, 4); 2) л. *Быстриці-Солотвинської* л. Быстриці п. Дністра; між потоками Великий Кузьминець і Чорний Потік; *Bystrzyk* (Машт., ДБ, 19; SG, I, 512); *Быстрик* (WRG, I, 245); 3) л. Латориці л. Бодрого п. Тиси л. Дунаю; поч. з-під г. Дехманів Верх; нп Ледовиця та *Быстриця* Мукачівськ. р-н Закарпатськ. обл.; *Дубровиця* (КРУ, 21); 20-і рр. XX ст., *Ряпидчик* (Петров, 47); 30-і рр., *Bystrík*, *Быстрик* (Wiesner, 42, 60); пор. с. *Ряпидь* (*Быстриця*); поле *Ряпидчик* (Петров, 47); 4) л. Лімниці п. Дністра; між рр. Дарів та Петрос; *Быстрик* (КРУ, 37); *Быстрий*, *Bystry* (Машт., ДБ, 14); *Быстрик* (WRG, I, 246); 5) л. Старої п. Латориці л. Бодрого п. Тиси л. Дунаю; с. Пацканове Ужгородськ. р-н Закарпатськ. обл.; 20-і рр. XX ст., *Быстрик* (Петров, 49); 30-і рр., *Bystrý*, *Быстрий* (Wiesner, 57, 59); 6) л. Тур'ї л. Ужа л. Лабриця п. Бодрого п. Тиси л. Дунаю; с. *Тур'я Быстра* Перечинськ. р-н Закарпатськ. обл.; *Быстрик* (1972, МЕ); 30-і рр. XX ст., *Bystrý*, *Быстрий* (Wiesner, 58, 59); 7) с. Ракове Перечинськ. р-н Закарпатськ. обл.; 20-і рр. XX ст., *Быстрик* (Петров, 63); рр.: 8) л. Дніпра; смт Градизьк Глобинськ. р-н Полтавськ. обл.; *Быстрик* (1859, СНМ, Пл, 110; 1852, Ар., III, 38); 9) л. Дніпра; с. Максимівки Кременчуцьк. р-н Полтавськ. обл. (1859, СНМ, Пл, 110); 10) л. Ростилиці л. Росі п. Дніпра; нп *Быстрик* Ружинськ. р-н та Ружин Житомирськ. обл.; *Bystrzyk* (1683, АЮЗР, VI, I, Прил., 154); *Быстрик* (Похил., 209; Мукалов, 66); *Быстрик*, *Раставиця*, *Ставу Гончаревім Яру* (ОКІМ); 11) п. Ірпеня п. Дніпра; суміжжя Попільнянськ. р-н Житомирськ. обл. і Фастівськ. р-н Київськ. обл.; *Быстрик* (СНМ, Кв, 88; Машт., Дн., 49); 12) п. Горіхуватки л. Росі п. Дніпра; Погребищенськ. р-н Вінницьк. обл.; *Быстрик* (Похил., 208; Андр., ЛЮ, карта; СНМ, Кв, 230; Машт., Дн., 54); *Черная Руда* (СНМ, Кв, 230); пор. с. *Быстрик* Погребищенськ. р-н (там же); 13); пр. Зх. Есмані л. Десни л. Дніпра; Глухівськ. р-н Сумськ. обл.; «св *Быстриком*» (1898, Рус., ОЧГ, 15); 14) пр. Реті л. Десни л. Дніпра; с. *Быстрик* Кролевецьк. р-н Сумськ. обл.; *Быстрик* (1765—1769, ОРОМ, НП, 349; XVIII, ОСМ, II, 443); 15) Козелецьк. р-н Чернігівськ. обл.; *Быстрик* (1859, СНМ, Чрг, 63; Машт., Дн., 229); пор. х. *Быстрик* Козелецьк. пов.; 16) с. Малі Низгірці Бердичівськ. р-н Житомирськ. обл.; *Быстрик* (Похил., 262); пор. с. *Быстрик* Бердичівськ. р-н (там же); 17) с. Олексіївка Нікопольськ. р-н Дніпропетровськ. обл.; *Быстрик* (1956, МЕ); *рукави*: 18) л. Дніпра; між рр. Гниловод і Гребінець; *Быстрик* (Машт. Дн., 90); 19) л. Дніпра; між рр. Кушугум і Заклять; *Быстрик* (Машт.

Дн., 83); Запорізьк. р-н й обл.; 20) л. Дніпра; між рр. Чаплинка і М. *Бистрик* (Машт., Дн., 90); 21) як л. рук Псла л. Дніпра; *Быстрякъ* (Машт., Дн., 68); Сумська обл.; 22) л. Сіверськ. Дінія п. Дону; *Быстрикъ* (1845, КОЧ; 1863, ВТКХГ; Машт., Дон, 45); *Быстрикъ Ерокъ* (1845, ПОЧ); *Быстрикова* (1773, МИКБ, II, 373); 23) п. Дніпра; між п. рук. Забіч і Ревун; Нікопольськ. р-н Дніпропетровськ. обл. (Машт., Дн., 87); 24) яр, п. Мерефи п. Мажу п. Сіверськ. Дінія п. Дону; *Быстрик(ъ)* (1863, ВТКХГ; Машт., Дон, 48); пор. х. *Быстрикъ* (ВТКХГ); 25) п. рук. Дніпра; між п. рук. Підстепна Липинка й Ткачева; Нікопольськ. р-н Дніпропетровськ. обл.; *Быстрикъ* (Машт., Дн., 86); 26) п. рук. Дніпра; між п. рук. Цимбал і Прогній; Нікопольськ. р-н Дніпропетровськ. обл.; *Быстрикъ* (ВЗК, 178; Машт., Дн., 85).

*Бистриків*, -ового, ч.; яр, л. Уди (вище м. Золочева) п. Сіверськ. Дінія п. Дону; *Быстриковъ* (1832, ПГСУГ, Пзол); *Быстриковъ* (1787, АХН, ПЗ); *Быстриновъ* (1786, ПГХН, ПЗ).

*Бистрикова*, -ої, ж.; б., л. Rogozianki п. Уди п. Сіверськ. Дінія п. Дону; *Бестрикова* (1863, ВТКХГ; Машт., Дон, 46).

*Бистрин*, -ого, ч.; р., л. рук. Дніпра (тепер Кременчуцьк. вдс.); *Быстринъ* (1848, ВСОРИ, ПГ, 7—8).

*Бистриця*, -і, ж.; 1) потік, л. Лютянки л. Ужа л. Лабірця п. Бодрогу п. Тиси л. Дунаю; с. Черногорова Великоберезнянськ. р-ну Закарпатськ. обл.; *Б'юстриця* (1973, МЕ); 30-і рр. ХХ ст., *Bystřice*, *Быстриця* (Wiesner, 44, 60); 2) рівчак, пр. Ревни л. Сноу п. Десни л. Дніпра; с. Баранівка Семенівськ. р-ну Чернігівськ. обл.; *Б'юстриця* (1964, МЕ); *Быстрица* (Машт., Дн., 206); рр.: 3) л. Десни; л. Дніпра; нп Оболоння і Будище Коропськ. р-ну Чернігівськ. обл. «при рч. *Быстриць*» (1742, СВМ, 100; 1859, СНМ, Чрг, 90); 4) л. Тегерева п. Дніпра; с. Вишевичі Радомишльськ. р-ну Житомирськ. обл.;

*Быстриця* (ОКІМ); 5) п. Десни л. Дніпра; Коропськ. р-н Чернігівськ. обл.; *Быстрица* (1899, Рус., ОЧГ, 14); 6) п. Дністра (КРУ, 39); утворюється злиттям рр. *Бистриця-Надвірнянська* (або *Чорна*) і *Бистриця-Солотвинська* (або *Золота*); біля її гирла смт Жовтень Галицьк. р-ну Івано-Франківськ. обл. (1896, КС, II, 29); 1674, Bistris, Bistrica; 1769, *Быстрица* (Кордт, №№ 3, 29); *Bystrzyca* (Długosz, I—II, 124; Машт., ДБ, 17); *Быстрица* (WRG, I, 245); «па гзеке Bistrzize» (Жерела, I, 297); 7) п. Ікви п. Стіру п. Прип'яті п. Дніпра; *Быстрица* (Машт., Дн., 141); с. Плоска Дубнівськ. р-ну Ровенськ. обл.; *Пищанка* (МЕ); 8) п. Калюсу л. Дністра; *Быстрица*, *Bistriska* (Машт., ДБ, 26); с. *Бистриця* Вільковецьк. р-ну Хмельницьк. обл.; *Bystre* (SG, III, 710); 1880, *Быстрия* (СПГ, 28); гирло нижче Батога; 9) п. Перги п. Уборті п. Прип'яті п. Дніпра; *Быстрица* (Машт., Дн., 148); с. Замисловичі Олевськ. р-ну Житомирськ. обл. (Тутк., Уборть, 51); 10) п. Перев'язи

п. Случі п. Горині п. Прип'яті п. Дніпра; *Быстрица* (Машт., Дн., 168); Новоград-Волинськ. р-н Житомирськ. обл.; 11) п. Росі п. Дніпра (ОКІМ); як п. Роськи п. Росі п. Дніпра (ПУОК, X, 29); нп Люлинці й Кожанка Липовецьк. р-ну Вінницьк. обл. (1966, МЕ; ПУОК, X, 29); *Быстриця* (ОКІМ); *Быстриця* (ПУОК, X, 29); 12) п. Тегерева п. Дніпра; Радомишльськ. р-н Житомирськ. обл.; *Быстрица* (Фунд., 39; Машт., Дн., 46); *Быстриця* (ОКІМ); 13) с. Городище Бахмацьк. р-ну Чернігівськ. обл. «при р. *Быстриць*» (1859, СНМ, Чрг, 90); 14) с. Роставиця Ружинськ. р-ну Житомирськ. обл. (поч. у Куберниковому Яру, вп. у *Быстрицький* став); *Быстриця* (ОКІМ); рукави: 15) л. Ворскли л. Дніпра; Полтавська обл.; *Быстрица* (Машт., Дн., 77); 16) л. Сноу п. Десни л. Дніпра; с. Єліне Щорськ. р-ну Чернігівськ. обл.; *Б'юстриця* (1967, МЕ); *Быстрица* (Машт., Дн., 206); 17) пр. Стоходу п. Прип'яті п. Дніпра; *Быстрица* (Машт., Дн., 140); с. Шлапань Любешівськ. р-ну Волинськ. обл. (МЕ).

*Бистриця-Надвірнянська*, -і -ої, ж.; р., п. *Бистриці* п. Дністра; *Б'юстриця Надворнянська* (КРУ, 40); *Быстрица Черная* (*Надворнянская*), *Bystrzyca Czarna* (*Nadworniańska*) (Машт., ДБ, 17; *Nadwornaer B[istriß]*, Гол., ГС, 37); *Bystrzyca Nadwornianska* (*Czarna*) (SG, I, 511—513); 1436, *Bistrzicza*; 1787, *Bystrzyca*, *dzis Bystrzyca Nadwornianska*, *Czarna Bystrzyca*, *Bystrzyca*, *Bystrycia*, *Biała Bystrica* (Hrabec, 66, 69, 106); з-під долу Чорної Полонини в Лісистому Бескиді, поблизу гір Чорної Клеви, *Бистри*; нп Пасічна, Пнів, *Надвірна*, Фітьків, Цуцилів, Тисменичани Надвірнянськ. р-ну, Грабовець Богородчанськ. р-ну, Підлужжя й Вовчинець Івано-Франківськ. р-ну, гирло в с. Жовтень Галицьк. р-ну Івано-Франківськ. обл.

*Бистриця-Солотвинська*, -і -ої, ж.; р., л. *Бистриці* п. Дністра; *Быстриця Солотвинська* (КРУ, 39; Нежн., УРС, 14); *Быстрица-Золотая*, *Bystrica Złota* (*Sołotwinska*) (Машт., ДБ, 18); *Быстрица Солотвинская*, *Золотая Быстрица* (WRG, I, 245); нп Пороги, кол. *Бистра*, *Солотин* Богородчанськ. р-ну Івано-Франківськ. обл., гирло в м. Івано-Франківськ; *Bystrzyca Sołotwinska* (SG, I, 511), *Sołotwinaer-Bistriß* (Гол., ГС, 37).

*Бистриця-Тисьменицька*, -і Тисьменицької, ж.; р., п. Дністра; нп Опака, Підбуж, Уріж, Ступиця, *Бистриця* та ін. Дрогобицьк. р-ну, гирло на суміжжі Городоцьк. і Миколаївськ. р-нів Львівськ. обл.; справа приймає р. *Тисьменицю*; *Bystrzyca tysmienicka* (SG, I, 513); *Быстрица*, *Bystrzyca Tysmienicka* (Машт., ДБ, 5); *Б'юстриця*, *Б'юстриця Тисьменська*, *Быстрица Тисьменская* (КРУ, 33); *Б'юстриця-Дрогобицька* (ОАІМ).

*Бистришівка*, -и, ж.; потч., с. *Верхній Бистрий* Міжгірськ. р-ну Закарпатськ. обл.; *Быстришівка* (1971, МЕ).

**Бистришора**, -и, ж.; **потік**, л. Бистрого л. Ріки п. Тиси л. Дунаю; с. *Верхній Бистрич* Міжгірськ. р-ну Закарпатськ. обл.; *Быстрошора*, *Быстришора* (1971, МЕ).

**Бістрівка**, Бістрівки, ж.; р., п. Совиці л. Пруту л. Дунаю; с. Малятинці Кіцманськ. р-ну Чернівецьк. обл.; 1899, Mleniówka; 1912—1914, *Фоса*; 1932, Mleniucza; 1973, *Бістрівка*, *Млинівка* (Карп., 99).

**Бістріївка**, -и, ж.; р., л. Мики л. Тетерева п. Дніпра; нп Сліпчиці Черняхівськ. р-ну, Кам'яний Брід Коростишівськ. р-ну, Пилипович Радомишльськ. р-ну Житомирськ. обл.; *Быстричка* (1156, Оп, КПЛ, 171); *Быстрева*, *Бистрѣвка*, *Быстрева* (Фунд., 38, 31); *Быстрієвка* (Похил., 176; Похил., УКР, 184); *Быстрѣвка* (Машт., Дн., 46); *Бистрієва* (ОКІМ); *Бистрийська* (1953, МЕ); пор. с. *Бистріївка* Радомишльськ. р-ну.

**Бистрянá**, -ої, ж.; р., пр. Прогнійської п. Дніпра; с. Червона Слобода Черкаськ. р-ну й обл.; *Бистрянá* (ОКІМ).

**Бістрянка**, Бістрянки, ж.; р., с. Мале Старосілля Городищенськ. р-ну Черкаськ. обл.; *Бистрянка* (ОКІМ).

**Бістяр**, -у, ч.; р., кол. с. Самарщина Шосткинськ. р-ну Сумськ. обл.; *Бистяр* (1966, МЕ).

**Бітиця**, -і, ж.; р., л. Псла л. Дніпра; *Битиця* (Машт., Дн., 68); пор. с. *Битиця* Сумськ. р-ну і обл.

**Битківчик**, -а, ч.; **потік**, пр. Бистриці-Надвірнянської п. Бистриці п. Дністра; смт *Битків* Надвірнянськ. р-ну Івано-Франківськ. обл.; *Bitkiewicz* (ІМСУ, ІФ, 435); *Bitkowczyk*, *Wiłkowczyk* — помилк. (SG, I, 229, 513); як л. *Битківця* л. Бистриці-Надвірнянської п. Бистриці п. Дністра; *Биткович* (Машт., ДБ, 18); *Быткóвчик* (WRG, I, 161).

**Битковець**, -івця, ч.; р., л. Бистриці-Надвірнянської п. Бистриці п. Дністра; між рр. Козарки і Пасічна; гирло між нп Надвірна та Івано-Франківськ; *Битковець*, *Bitkowiec* (Машт., ДБ, 18); *Bitkowiec*, *Wiłkowiec* — помилк. (SG, I, 229, 513); *Bitkowiec*, *dziś Bitkowiec*; 1788, *Wytkowiec*, *Bitkowec*' (Hrabec, 105); *Битковец* (WRG, I, 161).

**Біхів**, -ова, ч.; р., л. Грунь-Черкесу л. Грунь-Ташані л. Псла л. Дніпра; *Быховъ* (Машт., Дн., 70); Полтавська обл.

**Биховá**, -ої, ж.; р., л. Десни л. Дніпра; с. Ядуги Борзнянськ. р-ну Чернігівськ. обл.; *Биховá* (1966, МЕ).

**Бихолів**, -евого, ч.; яр, пр. Айдару л. Сіверськ. Дінця п. Дону; *Быхоловъ* (1900, СУ, 8); *Быхаловъ Лѣсъ* (там же, 129).

**Бичівський**, -ого, ч.; **потік**, смт Воловець Закарпатськ. обл.; 20-і рр. XX ст., *Бичівський* (Петров, 53).

**Бичулина**, -ої, ж.; б., л. Дніпра; між рр. Капустянка і Таволжанка (ВТКЕГ).

**Бичків**, -ового, ч.; **потік**, п. Серету л. Дунаю (Карп., Серет, 93); нп Стара Жадова й Комарівці Сторожинецьк. р-ну Чернівецьк. обл.; *Бичків*, *Бичків*; 1855,

*Bezcokw*; 1866, *Bykow* — неточно (Карп., 99); *Бичків*?

**Бичáлка**, -и, ж.; р., л. Рудки п. Білоусу п. Десни п. Дніпра; Мохнатинська с/Р Чернігівськ. р-ну й обл.; *Бычалка* (1765—1769, ОРОМ, НП, 22, 55; 1785, ОРЧН, 7; 1859, СНМ, Чрг, 16; Машт., Дн., 211); як п. Десни (1898, Рус., ОЧГ, 14).

**Бичáнська** *Канáва*, -ої -и, ж.; стр., с. Прибірськ Іванківськ. р-ну Київськ. обл.; *Бичáнська Канáва* (1964, МЕ).

**Бичáха**, -и, ж.; р., л. Свиги л. Десни л. Дніпра; нп Степе Ямпільськ. р-ну, Хильчичі й Таборище Середино-Будськ. р-ну Сумськ. обл.; *Бычиха* (1859, СНМ, Чрг, 118; ОСМ, I, 223; Рус., ОЧГ 15; 1965, МЕ); *Баби́ха* (1859, СНМ, Чрг, 117); *Баби́ха*, *Бычиха*, *Вычиха* (*Вачиха*) (Машт., Дн., 203).

**Бичів**, -ева, ч.; яр, п. Кобилячої л. Сіверськ. Дінця п. Дону; *Бычевъ* (1845, КОЧ).

**Бичків**, -ова, ч.; яр, бас. Мокрої Плотви п. Бахмуту (МДЛО, 205); *Бычков(ъ)* (Машт., Дон, 56; ГКСЗ); *Бичков* й (Експ.); пор. *колбáзь Бичковий* (Експ.).

**Бичківський** *Пóтик*, -ого -оку, ч.; **потік**, п. Путили п. Черемошу; Дихтинець Путильськ. р-ну Чернівецьк. обл.; *Бичківський Пóтик* (Карп., 99).

**Бичковець**, -івця, ч.; **потік**, л. Тереблі п. Тиси л. Дунаю; с. Колочава Міжгірськ. р-ну Закарпатськ. обл.; *Бычкóвци*' (1972, МЕ); 20-і рр. XX ст. *Бочковець поточок* — помилк. (Петров, 12).

**Бичóк**, -чка, ч.; рр.: 1) л. Казенного Торця п. Сіверськ. Дінця п. Дону (ГК — 1743); *Бычок* (1769, ПК); 2) л. Сіверськ. Дінця п. Дону (Машт., Дон, 58); 3) л. Смолянки п. Свеси л. Івоту л. Десни л. Дніпра; с. Пустогород Глухівськ. р-ну Сумськ. обл.; *Бычокъ* (Машт., Дн., 204); «при рч. *Бычкѣ*» (1859, СНМ, Чрг, 41); 4) п. Бікала л. Самари л. Дніпра (1746, ИИЗК, II, 1599, 1608); *Бычекъ* (1764, ИНС, 399); *Сухий Бик*, *Сухий Бичóк* (Експ.); *Сухой Бычокъ* (1863, ВТКХГ — стовосом середн. течії); *Wiczek R.* — як л. Самари вище *Wík R.* (1650, МИРК, карта України Боплана); пор. форпост *Усть-Бычок* (1773, ИИЗК, II, 1942—1943); 20-і рр. XX ст., х. *Бичок* (ІМСУ, Днп, 646); 5) п. Сухого Вйру, вп. в оз. Замглай; с. Стрївка Ріпкинськ. р-ну Чрг; *Бычокъ* (1785, ОРЧН, 8); 6) п. Сухого Торця л. Казенного Торця п. Сіверськ. Дінця п. Дону (1782, ГКАГ; ГГК — 1787); *Малый Бычок* (1869, СНМ, Хрг, 99); пор. луг і поле *Бичóк* (Експ.); 7) пр. Откильні пр. Сожу п. Дніпра; *Бычокъ* (1786, Шаф., 311); 8) яр, п. Кам'янского л. Осколу л. Сіверськ. Дінця п. Дону (Машт., Дон, 52); *Бычек* (1863, ВТКХГ); пор. х. *Бычек* (ВТКХГ).

**Бичуківський**, -ого, ч.; **потік**, п. Гринівського л. Пробійнівки л. Білого Черемошу п. Черемошу п. Пруту л. Дунаю; с. Гринява Верховинськ. р-ну Івано-Франківськ. обл.; *Бичуківський Потік*, *Бичукіуский Потік* (МКур.).

**Бішкін**, -а, ч.; рр.: 1) п. Сіверськ. Дінця п. Дону (КРУ, 142); *Бішкінъ* (1680, ОХЕ, IV, 197; 1779, Кордт, № 31; ГКНГ — 1779; 1864, СНМ, Хрк, 76; 1863, ВТКХГ; Машт., Дон, 48); *Башкиня* (1782, Кордт, № 32; 1782, ГКАГ); *Абашкин колодезь* (КБЧ, 64); *Biskū R.* (КЧД<sub>1</sub>); *Butzilka fl.* (1739, Кордт, № 22); пор. нп *Верхн. Бишкінъ*; *Бишкінъ* (1689, ОХЕ, II, 271; РА — 1800, № 36); *Бишкінъ городъ* (1689, ОХЕ, IV, 198); *Бѣшкинъ* (1801, ГСРГ, I, 412), тепер — с. *Верхній Бишкін* Первомайськ. р-ну Харківськ. обл.; 2) п. Сули л. Дніпра; с. Томашівка Недригайлівськ. р-ну Сумськ. обл. (Машт., Дн., 58); *Бишкінъ* (XVIII ст., ГСМЛП, 37; 1848, ВСОРИ, ПГ, 12); *Бишкіна* (1859, СНМ, Пл, 189, 190; XIX ст., Марк., 358); *Бишкінъ* (1852, Ар., III, 36); *Бишкена* (1895, АС); *Бишкінъ*, *Бишкінъ*, *См'їлая* (Машт. Дн., 58); *Бишкін*, *Бишкіно* (XX ст., Цілуйко, ТП, 136); пор. с. *Бишкінъ* Лебединськ. р-ну Сумськ. обл.; 3) яр, п. Сіверськ. Дінця п. Дону (1863, ВТКХГ); Харківська обл.

**Бішкінъ**, -оня, ч.; р., п. Обитоку п. Деркулу л. Сіверськ. Дінця п. Дону (СНПД, 103); *Башкин* (Машт., Дон, 64).

**Бібка**, -и, ж.; р., п. Пд. Бугу; с. Гушинці Калинівськ. р-ну Вінницьк. обл. (1967, МЕ); *Бобка* (Машт., ДБ, 34; Гульдм., 35); *Bobka* (SG, I, 256); *Бибка* (Тверит., 24); *Бобрка* (Тр. Под., IX, 232); с. *Бобрка* (Тр. Под., IX, 232); воно ж *Bobręka* (Ляск., 18); *Bibków Majdan* або *Bobrupiecki Majdan* (SG, I, 203); пор. с. *Майдан-Бобрік* Літинськ. р-ну Вінницьк. обл.

**Бібрка**, -и, ж.; рр.: 1) л. Дністра; *Лугъ*, *Бѣлый Потокъ* (Машт., ДБ, 11); нп Волове, *Бібрка* Перемишлянськ. р-ну, Бортники Жидачівськ. р-ну Львівськ. обл.; *Воберка*, *Ług*, *Віагу*, *Sokołowka* (SG, I, 256; V, 803; VIII, 113); 1211, «на р'юку *Бобр'юку*» (1843, ПСРЛ, II, 160); 1229, «отъ *Бобрюки* даже и до р'ки Ушицы» (там же, 169); *Ług*, *Воберка*, *Поток Белый* (WRG, I, 165); 1564—1565, «ро гзекє *Вобрке*» (Жерела, III, 336); «*pad rzeką Vobrka*» (там же, 462); XIX ст., *Бібрка* (там же, 429); 2) п. Сяну п. Вісли; *Bóbrka* (НВ, 70); Турківськ. р-н Львівськ. обл.; *Воберка*, *Рюка* (SG, X, 261); *Ріка* (КРУ, 2).

**Бібчина**, -ої, ж.; р., с. Зибкове Онуфрїївськ. р-ну Кіровоградськ. обл.; *Бобчина* (1964, МЕ).

**Біг**, -у, ч.; р., сл. Тернова; Харківська обл.; *Бѣгъ* (Багалея, Зам., 145).

**Бігач**, -а, ч.; р., л. Сноу п. Десни л. Дніпра; с. *Бігач* Менськ. р-ну Чернігівськ. обл.; *Бігач* (1965, МЕ); *Бѣгачъ* (1765—1769, ОРОМ, ЧП, 93; 1785, ОРЧН, 10); *Бѣгачъ* (Машт., Дн., 211).

**Біглар**, -у, ч.; р., у Криму (РПГО, XIV, 787).

**Бігунька**, -и, ж.; р., п. Локниці п. Сви́дівки (Болотниці) п. Уборті п. Прип'яті п. Дніпра; *Бѣгунька* (Машт., Дн., 149); *Бегунь* (ТФ, 165); с. *Бігунь* Овруцьк. р-ну Житомирськ. обл. (Тутк., Уборть, 132);

*Лельчицьк. р-н Гомельськ. обл. БРСР; Бегунка* (ВКБ, 306).

**Бігуча**, -ої, ж.: 1) р., с. Дахнівка Черкаськ. р-ну й обл.; *Бігуча* (ОКІМ); 2) стр., п. Лядови л. Дністра; с. Немерче Мурованокуриловецьк. р-ну Вінницьк. обл. (ПУОК, X, 30).

**Бідюк**, -а, ч.; р., л. Дніпра; між рр. Янчо-крак і Карачоокрак; *Бидюкъ* (1775, ПГК); пор. кол. с. *Бідюка* Херсонськ. обл. (АТПУ — 1969, II, 12).

**Біж**, Біжу, ч.; р., л. Терну п. Сули л. Дніпра; Недригайлівськ. р-н Сумськ. обл.; *Бижъ* (Кордт, № 37; 1859, СНМ, Пл, 191); *Бѣжъ* (*Безъ*); *Бижъ*, *Вісз* (Машт., Дн., 58); пор. там же с. *Біж*.

**Біжениця**, -ї, ж.; р., л. Прип'яті п. Дніпра; *Бижевица* (Машт., Дн., 140); Любешицьк. р-н Волинськ. обл.

**Біівка**, -и, ж.; р., п. Росі п. Дніпра; нп Москаленки, *Біівці* Богуславськ. р-ну Київськ. обл.; *Віеjowka* (1789, АЮЗР, VII, III, 365); *Біівка* (1974, Анк.).

**Бійдєва**, -ої, ж.; б., л. Великої Кам'янки п. Сіверськ. Дінця п. Дону; *Бойцева* (ВТКЕГ).

**Біла**, -ої, ж.; 66.: 1) л. Вовчої л. Самари л. Дніпра (Цілуйко, 68); *Бѣлая* (ВТКЕГ); 2) л. Лукновахи п. Сухого Торця л. Казенного Торця л. Сіверськ. Дінця п. Дону (Експ.); *Бѣлая* (ГОИУ, 139; Машт., Дон, 55); 3) л. Самари (у верхів'ї, вище б. Водяної) л. Дніпра; *Бѣлая* (1863, ВТКХГ); 4) п. Крипки п. Міусу, вп. в Азовське море; *Бѣлая* (1853, ВТКЗВД); пор. кург. *Білий* (там же); 5) п. Сіверськ. Дінця п. Дону; *Бѣлая* (1793, ПКЗВД); *Голая* (ВТКЕГ); *Бѣлнкая* (1837—1839, Ле-Пле); 6) п. Сухої Кінської п. Кінської л. Дніпра; с. Кінські Роздори Пологівськ. р-ну Запорізьк. обл.; *Бѣлая* (1882, ГЕХГ, 390); 7) п. Яру Осозів п. Мокрих Ялів л. Вовчої л. Самари л. Дніпра (Експ.); *Бѣлая* (ВТКЕГ); 8) бас. Білої п. Айдару л. Сіверськ. Дінця п. Дону (ДСГМ); 9) смт Іванків Київськ. обл.; *Біла* (ОКІМ); 10) п. Чорної Річки л. Річки п. Чорного Черемошу л. Черемошу п. Пруту л. Дунаю; с. Красноїлів Верховинськ. р-ну Івано-Франківськ. обл.; *Віага* (SG, I, 740); 11) с. Черемошна Верховинськ. р-ну Івано-Франківськ. обл.; 1787, «*od Rzeki zwanej Віага*» (Hrabec, 66; SG, I, 173); *Білий Черемош* (ОКІМ); рр.: 12) л. Бібрки л. Дністра; *Бѣлая*, *Віага* (Машт., ДБ, 43; SG, I, 181, 256; WRG, I, 106); 13) л. Деркулу л. Сіверськ. Дінця п. Дону (КРУ, 152); *Белая* (Машт., Дон, 64; 1864, СНМ, Хрк, 151); *Бѣлый Яръ* (1863, ВТКХГ — у верхів'ї); *Біла Криниця* (ДСГМ); 14) п. Айдару л. Сіверськ. Дінця п. Дону (КРУ, 150); *Бѣлая* (1646, ДД, III, 56); *Бѣленькая* (1793, ЛР, I, 135); *Belaia* (Кордт, № 23); пор. х. *Белый Яр* (у верхів'ї; АС); 15) п. Золотої Липи л. Дністра (КРУ, 41); *Бѣлая*, *Віага*, *Бяла* (Машт., ДБ, 20; WRG, I, 105); 16) п. Лугані п. Сіверськ. Дінця п. Дону; *Біла*, *Біла Лугань* (КРУ, 151); *Бѣлая* (1670, КВСР, II, 57); *Бѣленькая* (1724, ОНРУМ, 165);

**Бѣлінка** (1745, ОНРУМ, 302—303, 310—311); **Бѣлая Лугань** (1769, КЧР); 17) п. Пруту л. Дунаю; с. Стрілецький Кут Кіцманськ. р-ну Чернівецьк. обл.; 1660, *Била*; 1759, Ghile; 1774, Bialy; 1886, Biala; 1910, Gila; 1912—1914, *Біла*; суч. *Біла, Джуркач* (Карп., 99); 18) п. Рати л. Зх. Бугу п. Вісли; Biała, Biała Woda, Biła Rika, Bielenska (HW, 148); нп Магерів, Бишків, Любеля (ІМСУ, Льв, 510, 532, 536) та Добросин (SG, II, 76) Нестеровськ. р-ну Львівськ. обл.; 19) п. Семенівки п. Дністра; с. Семенівка Городенківськ. р-ну Івано-Франківськ. обл.; Biła, Biała (SG, X, 428); *Белая* (WRG, I, 106); 20) п. Сених п. Осколу л. Сіверськ. Діниця п. Дону; *Бѣлая* (1782, Кордт, № 32, 1782, ГКАГ; 1864, СНМ, Хрк, 118; *Бѣл. Колодезь* (1637, МИКБ, II, 9); *Бѣлоколодезь* (1637, МИКБ, II, 9); *Бѣ локолодезь* (1637, там же); пор. х. *Белый Высший* (1864, СНМ, Хрк, 118); 21) п. Серету л. Дністра (КРУ, 44); нп. *Білий Потік, Біла* Чортківськ. р-ну Тернопільськ. обл.; Biała, Młupówka (SG, I, 173; X, 444); *Белявина, Млиновка* (WRG, I, 106); 22) п. Стиру п. Прип'яті п. Дніпра; *Бѣлая* (Машт., Дн., 142); Володимирецьк. р-н Ровенськ. обл.; пор. там же с. *Біле*; 23) п. Черемошу п. Пруту л. Дунаю; с. Стебнів Верховинськ. р-ну Івано-Франківськ. обл.; 1674, Biała (Кордт, №№ 1, 3); 1787, Biała; od Białeju (Hrabec, 66); 24) пр. Ушиці л. Дністра; с. Грем'ячка Війковецьк. р-ну Хмельницьк. обл. (ІМСУ, Хм, 127); 25) бас. Черногузки л. Стиру п. Прип'яті п. Дніпра; нп Бережанка та Мирне Горохівськ. р-ну Волинськ. обл. (ІМСУ, Вл, 106, 208); 26) с. Дев'ятники Жидачівськ. р-ну Львівськ. обл. (ІМСУ, Льв, 360).

**Біла Балка**, -ої -и, ж.; р., пр. Боковенької п. Бокової п. Інгульця п. Дніпра; *Бѣлая балка* (1876, ПХЕВ, XXII, 404).

**Біла Водá**, -ої -ї, ж.; р., с. Хаш в Турківськ. р-ну Львівськ. обл.; Biła Vodá (ОАІМ).

**Білаківський Звір**, -ого Звóру, ч.; потік, л. витік Заломистого л. Буківця п. Рипинки п. Ріки п. Тиси л. Дунаю; с. Буковець Міжгірськ. р-ну Закарпатськ. обл.; *Білакіський Звір* (1971, МЕ).

**Біла Криниця**, -ої -ї, ж.: 1) б., л. Харцизької (у верхів'ї) п. Грузького Яланчика, вп. в Азовське море; *Белая Криница* (АС); пор. с. *Біла Криниця* Тельманівськ. р-ну Донецьк. обл.; рр.: 2) п. Інгульця п. Дніпра; Херсонська обл.; *Бѣлая-Криницы* (ВЗК, 140); пор. смт *Біла Криниця* Великоколекандрівськ. р-ну Херсонськ. обл.; 3) п. Слонівки п. Стиру п. Прип'яті п. Дніпра; *Бѣлая Криница* (Машт., Дн., 141); нп Крупець і Сестратин Червоноармійськ. р-ну Ровенськ. обл.; Biała Krupica (SG, X, 828); 1890 р., «при рч. *Бѣлой-Криницѣ*» (Теодор., II, 1083); пор. с. *Біла Криниця* Ровенськ. р-ну й обл.; 4) с. Кокочиці Густинськ. р-ну Тернопільськ. обл.; *Біла Керниця* (ОКІМ); 5) руч., пр. Айдару л. Сіверськ. Діниця п. Дону (ДСГМ).

**Біла Мокра**, -ої -ої, ж.; р., п. Сіверськ. Діниця п. Дону (КРУ, 153); *Белая (Бѣлая) Мокрая* (Машт., Дон, 66; 1895—1896, ГИСУ, 13); *Белой Колодезь* (КБЧ, 68, 75); *Бѣлая* (1778, КГІ); *Бѣленькая* (АР—1745. № 7); *Бѣлінка* (1781, КХВ); Belenskoj R. (2-а чверть XVIII ст., Кордт, № 23); *Мокрая* (ВТКЕГ); *Кутъ Бѣлый* (1837—1839, Ле-Пле); пор. нп *Бѣлая* (у гирлі) (АЕН—1784, ПДУ).

**Біла Ослáва**, -ої -и, ж.; потік, пр. *Ослави* п. Пруту л. Дунаю; с. *Білі Ослави* Надвірнянськ. р-ну Івано-Франківськ. обл.: Ostawa Biała (SG, VII, 642); Biała Ostawa; 1786, Ostawa, Ostawka; Ostawa (Ostawka) Biała, Ostawa Biała (Hrabec, 66, 82).

**Біла Річка**, -ої -и, ж.; потік, п. *Річки* п. Чорного Черемошу л. Черемошу п. Пруту л. Дунаю (КРУ, 26); як п. Дідушкової (Річки) п. Чорного Черемошу (МКур.); с. Голови Верховинськ. р-ну Івано-Франківськ. обл.; *Біла Річка* (ІМСУ, ІФ, 131); 1746, «на Rzuce Białe»; 1752, «od Białeju Rzeki»; 1808, białą Rzyczką; 1810 (1771), «wid biłoy Riczki»; B'ia R'ička, Biała Rzeczka, Biała Rzyczka (Hrabec, 64, 66).

**Біла Рóзсіш**, -ої оші, ж.; потік, кол. с. Дора (передмістя м. Яремча) Надвірнянськ. р-ну Івано-Франківськ. обл.; 1786, Biała Rososz (Hrabec, 66, 71).

**Біла Сухá**, -ої -ої, ж.; р., л. Білої Мокрої п. Сіверськ. Діниця п. Дону; *Белая Сухая* (Машт., Дон, 66).

**Біла Тіса**, -ої -и, ж.; р., л. витік *Тиси* л. Дунаю; утворюється злиттям рр. Стоговець і Валцатул на пд.-сх. від с. Говерла Рахівськ. р-ну Закарпатськ. обл.; нп Говерла, Луги, Богдан, Видричка; *Біла Тіса* (ОАІМ; КРУ, 17; Діброва, 24; Wiesner, 8).

**Білашка**, -и, ж.; р., л. Тальнянки п. Гірського Тікичу п. Тікичу п. Синюхи л. Пд. Бугу (1970, МЕ; КРУ, 65); *Бѣлашка* (Машт., ДБ, 38; Похил., 357); с. *Білашки* Тальнівськ. р-ну Черкаськ. обл.

**Білгородський Канáл**, -ого -у, ч.; рук., бас. Дунаю, м. Вилкове Кілійськ. р-ну Одеськ. обл.; *Білгородський канал* (ІМСУ, Од, 494); *Б'ілгороцький Кан'ал, Кан'ал Б'елгороцька'й; Б'ілгороцький Канáл* (ОКІМ).

**Біле Каміння**, -ого -я, с.; потч., п. Потічки п. Пробійнівки л. Білого Черемошу п. Черемошу п. Пруту л. Дунаю; с. Гринява Верховинськ. р-ну Івано-Франківськ. обл.; *Біле Каміння, Біле Каміні* (МКур.).

**Біленька**, -ої, ж.: 1) б., л. Водяної л. Біленької п. Казенного Торця п. Сіверськ. Діниця п. Дону (Експ.); *Бѣленькая* (ГКСЗ; Машт., Дон, 55); 2) потік, л. Рінистого пр. Баб'янки л. Сербеню п. Ворони п. Бистриці-Надвірнянської п. Бистриці п. Дністра; Bilenka (SG, X, 105); Рінистий як п. *Біленької; Биленки, Bilenki* (Машт., ДБ, 18); Bilenka (SG, I, 226); *Биленки* (WRG, I, 155); с. Середній Майдан Надвірнянськ. р-ну Івано-Франківськ. обл.; рр.: 3) л. Айдару л. Сіверськ. Діниця п. Дону (КРУ, 150); *Бѣленка* (1850, ВСОРИ, ХГ, 10); *Бѣленкая* (1857, ОХГ,

9); *Біла* (Експ.); *Б'їля* (1782, Кордт, № 32); *Ново-Біла* (МДЛО, 206); пор. с. *Новобіла* Новопсковськ. р-ну Ворошиловградськ. обл.; 4) л. Гуйви п. Тетерева п. Дніпра; с. *Леонівка* Житомирськ. р-ну тієї ж обл.; *Біленька* (1964, МЕ); 5) п. Казенного Торця п. Сіверськ. Дінця п. Дону (Експ.); *Б'їленькая* (1853, ОСОНК, II, 517); *Верхняя Б'їленькая* (1854, ИКДБ, 230); *Б'їлинская* (1760, Кордт, № 28); *Бол. Б'їлинская* (1775, ПГК); *Большая Б'їлинская* (1778, КАН); *Б'їланка* (1778, ГКНА); *Белянка* (СНПД, 23, 25); *Белая* (КЕНЛ); *Білянка*, *Білянська*, *Біла Річка* (Експ.); *Б'їлінка* (1781, КХВ); *Б'їленька* (1782, Кордт, № 32); *Б'їлинкая* (1769, ПК); пор. х. *Б'їлинкой* (1773, ИИЗК, II, 1946); 6) п. Казенного Торця п. Сіверськ. Дінця п. Дону (Експ.); *Беленька* (КЕНЛ); *Б'їлаенкая* (1882, ГЕХГ, 191); *Машт., Дон, 55*); *Б'їлинская* (1864, СНМ, Хрк, 103); (*Нижняя Б'їленькая* (1782, Кордт, № 32); *Білянка* (Експ.); проток *Б'їлинкій* (1864, СНМ, Хрк, 106—107); *Ма(лая) Б'їлинкая* (1778, КАН); *М. Б'їлінка* (1778, ГКНА); *Дална Б'їлінка* (1769, ПК); *Дальна Б'їлінка* (1760, Кордт, № 27); *Б'їлянская* (1850, ВСОРИ, ХГ, 19); *Б'їленькая* (ВТКХГ); 7) пр. *Білої* п. Лугані п. Сіверськ. Дінця п. Дону; *Б'їленькая* (1850, ВСОРИ, ЕГ, 126).

**Біленський**, -ого, ч.: 1) **потік**, кол. с. Дора (тепер передмістя м. Яремча) Надвірнянськ. р-ну Івано-Франківськ. обл.; 1787, Potok Białeni; Białeni (Hrabec, 66); *Беленький*, Białeni (WRG, I, 109); 2) **яр**, л. Вовчої л. Сіверськ. Дінця п. Дону; *Беленький* (Машт., Дон, 44); *Б'їленкій* (1863, ВТКХГ).

**Білицькова Зв'їрина**, -бі -я, ж.; **потч.**, л. Арданівки п. Боржави п. Тиси л. Дунаю; с. Березники Свалівськ. р-ну Закарпатськ. обл.; *Білицькова Зв'їрина* (1973, МЕ); пор. плн. Вілескі (Петров, 1).

**Білий**, -ого, ч.; **потоки**: 1) п. Гнилої Липи л. Дністра; *Б'їлий*, Biały (Машт., ДБ, 16); *Белый* (WRG, I, 119); 2) пр. Гумени п. Серету л. Дунаю; с. Кам'янка Глибощк. р-ну Чернівецьк. обл. (Карп., 99); 3) с. Гринява Верховинськ. р-ну Івано-Франківськ. обл.; В'їліу; 1786, Biały (Hrabec, 66); 4) витік Говерли п. *Білої Тиси* л. Тиси л. Дунаю; с. Говерла Рахівськ. р-ну Закарпатськ. обл.; 20-і рр. XX ст., *Білий* (Петров, 17); 30-і рр. XX ст., Bily, *Б'їлий* (Wiesner, 45 і карта); *Білий* (ОАІМ); 5) р., л. Тиси л. Дунаю; с. Ділове Рахівськ. р-ну Закарпатськ. обл.; *Білий Потік* (ОАІМ); 20-і рр. XX ст., *Б'їлий* (Петров, 27); 30-і рр., Bily, *Б'їлий* (Wiesner, 38, 59); *Білий* (Крп., 17); пор. гребля Bily Potok (Wiesner, 38); ур. «U bili kamii» (Петров, 27); яри: 6) л. Вовчої л. Сіверськ. Дінця п. Дону (КРУ, 139); *Б'їлий* (1787, АХН, ГК); 1850, ВСОРИ, ХГ, 19, 23; 1863, ВТКХГ; *Машт., Дон, 44*); р. *Б'їлий Колодезь* (1787, АХН, КВолУ; 1792, Кордт, № 38); сл. *Б'їлой Колодезь* (РА — 1800, № 36); смт *Білий Колодезь* Вовчанськ. р-ну Харківськ.

обл.; 7) п. Вовчої л. Самари л. Дніпра; *Б'їлий Яр* (1898, ГИАУ, 61); 8) пр. Деркулу л. Сіверськ. Дінця п. Дону (ДСГМ); 9) п. Казенного Торця п. Сіверськ. Дінця п. Дону (Експ.); *Б'їлий* (ГИПБУ — 1894, 281; *Машт., Дон, 55*); с. *Білий Яр* Костянтинівськ. р-ну Донецьк. обл.

**Білий Звір**, -ого Зв'їру, ч.; **потік**, п. Тереплі п. Тиси л. Дунаю; Синевирико-Полянська с/Р Міжгірськ. р-ну Закарпатськ. обл.; *Білий З'ївр* (1972, МЕ).

**Білий Кадуб**, -ого -у, ч.; **потік**, л. Онути п. Дністра; с. Вікно Заставнівськ. р-ну Чернівецьк. обл. (Карп., 99—100).

**Білий Луг**, -ого -у, ч.; р., бас. Стиру п. Прип'яті п. Дніпра; с. Смоляна Горіхівськ. р-ну Волинськ. обл.; 1890, «при рч. *Б'їломъ Лугъ*» (Теодор., II, 1063).

**Білий Потік**, -ого -оку, ч.; **потоки**: 1) л. Пробійнівки л. Білого Черемошу п. Черемошу п. Пруту л. Дунаю; с. Пробійнівка Верховинськ. р-ну Івано-Франківськ. обл.; *Білий Потік* (МКур.); 2) п. витік Онути п. Дністра; нп Добринівці, Баламутівка, Чорний Потік Заставнівськ. р-ну Чернівецьк. обл.; 1886, Biały p(otok); 1899, Bilyj-potik; 1908, Bialopotoc, Piriul-alb; 1923, Potocul Alb (Карп., 100); *Б'їлий*, Biały (Машт., ДБ, 23); 3) п. Сяну п. Вісли; Biały Potok (HW, 80); 4) пр. Гнилої Липи л. Дністра; нп Коросне і Стрілки Перемішлянськ. р-ну Львівськ. обл. (ІМСУ, Льв, 571—572); 5) пр. Товарниці п. Черемошу п. Пруту л. Дунаю; нп Мариничі, Петраші, Розтоки Путильськ. р-ну і Вижицьк. р-н Чернівецьк. обл. (Карп., ГТР, 73); від г. *Білий Потік* через однойменні висілки; 1907, Biały potok (Карп., 100); 6) с. Довгопілля Верховинськ. р-ну Івано-Франківськ. обл.; 1807, «ро Potok Biały»; 1810, Biały Potok (Hrabec, 59—60, 66); 7) с. Марківка Коломийськ. р-ну тієї ж обл. (ІМСУ, ІФ, 340).

**Білий Черемош**, -ого -у, ч.; р., п. витік *Черемошу* п. Пруту л. Дунаю (КРУ, 26); с. *Черемошина* Верховинськ. р-ну Івано-Франківськ. обл.; Czeremosz Biały (SG, I, 798—800); XVI—XVII ст., Białe Czeremosze (Ляск., ИКА, 8); 1787, Biała; 1746 (с. *Білоберізка*), «na Rzeczy białe»; 1787 (с. Перехресне), «w Rzekę białoi» (с. Стебнів), «U Białezy Rzeki nazywającej Czeremosz»; 1790 (с. Довгопілля), «od Rzeki Białezy»; (с. Гринява) В'їліа R'ik'a; Biała Rzeczka, Biały Czeremosz, Czeremosz biały (Hrabec, 66); також Путильськ. р-н Чернівецьк. обл., 1774, Czeranos Alb — помилк.; 1783, Wiessen Czeremosch; 1872, Czirimuss albus; 1908, *Черемушул-Алб*; *Біла (Ріка)*, *Білий Черемуш* (Карп., 100); *Ізвор'їлій* (у верхів'ї), *Перкалб* (Гринявська с/Р Верховинськ. р-ну Івано-Франківськ. обл.) (МКур.).

**Білий Яр**, -ого -у, ч.; **бб.**: 1) л. *Білого Яру* п. Кринки п. Міусу, вп. в Азовське море; *Б'їлий Яр* (ВТКЕГ); 2) п. Кринки п. Міусу, вп. в Азовське море; *Б'їлий Яр* (1853, ВТКЗВД); с. *Білоярівка* Амвросіївськ. р-ну Донецьк. обл.; пор. кург. *Б'їлий* (1853, ВТКЗВД; у верхів'ї б.).



**Біликів**, -ового, ч.; яр, л. Кринки п. Міусу, вп. в Азовське море; *Бґликовѣ Ярѣ* (1853, ВТКЗВД).

**Білина**, -и, ж.; 1) прот., бас. Локні п. Клевені п. Сейму л. Десни л. Дніпра; с. Суходіл Глухівськ. р-ну Сумськ. обл.; *Бґлина* (1654, ОСМ, II, 484); 2) р., пр. Різні л. Ірші л. Тетерева п. Дніпра; Малинськ. р-н Житомирськ. обл.; *Билина* (Фунд., 39; Машт., Дн., 47).

**Білинівський**, -ого, ч.; потік, л. Міхидри л. Серету л. Дунаю; с. Іспас Вижницьк. р-ну Чернівецьк. обл. (Карп., 100).

**Білинка**, -и, ж.; р., п. Дніпра; с. *Біленьке* Запорізьк. р-ну й обл. (Нов., 75); *Бґляя* (Величко, III, 472); *Бґленькая*, *Бґлинка* (Машт., Дн., 83).

**Білинський**, -ого, ч.; потік, п. Чорної Тиси п. Тиси л. Дунаю; с. *Билин* Рахівськ. р-ну Закарпатськ. обл.; 60-і рр. XIX ст., *Bilip* (Петров, 2); 30-і рр. XX ст., *Béliniský*, *Бґлинский* (Wiesner, 37, 59); *Б'илинський Потік* (ОАІМ).

**Білиця**, -і, ж.; р., п. Івоту л. Десни л. Дніпра; с. *Білиця* Ямпільськ. р-ну Сумськ. обл.; *Бґлица* (1729—1731, ГСМНП, 59; 1859, СНМ, Чрг, 37; XVIII ст., ОСМ, II, 505; Машт., Дн., 205).

**Білич**, -у, ч.; потік, л. Яблони л. Дністра (у верхів'ї); с. *Білич* Старосамбірськ. р-ну Львівськ. обл.; гирло нижче р. Левурди; *Bilicz* (SG, III, 344); *Бґличъ* (Машт., ДБ, 3); *Белич* (WRG, I, 110).

**Білів**, -éвого, ч.; потоки: 1) л. Лужанки п. Тересви п. Тиси л. Дунаю; с. Широкий Луг Тячівськ. р-ну Закарпатськ. обл.; *Бил'у* (1972, МЕ); 2) с. Тернове Тячівськ. р-ну Закарпатськ. обл.; 60-і рр. XIX ст., *Bilij* (Петров, 27); пор. куток с. Тернове — *Білів* (Петров, 27).

**Білівіка**, -и, ж.; р., л. рук. Дніпра; між рр. Каїрка П'ята та Грушівка; *Бґлѣвка* (*Бґлеговка Верхн. і Нижн.*) (Машт., Дн., 90); *Бґлеговка* (*Высшая и Низшая*) (НРЗХ, 15).

**Білі Керниці**, -их -ів, мн.; потік, бас. Серету л. Дністра; м. Заліщики Тернопільськ. обл.; *Б'илих Керниц'їу* (ОКІМ).

**Білка**, -и, ж.; потоки: 1) л. Серету л. Дунаю (Карп., Серет, 93; Карп., Гідр., 189); *Viłka* (SG, X, 445); Сторожинецьк. р-н Чернівецьк. обл.; *Білка*, *Белка* (WRG, I, 111); 1753, *Vilca*; 1855, *Viłka*; 1912—1914, *Бівка*; суч. *Білка*, *Бівка* (Карп., 101); 2) п. Боржави п. Тиси л. Дунаю; утворюється злиттям потоків Хрін і Перекіп; у верхн. та середн. течії — *Млинівця* (*Млиний Яр*); с. *Білки* Іршавськ. р-ну Закарпатськ. обл. (1973, МЕ); 1339, *Нанпсратакбуке* (*Gudffu*, 533); 20-і рр. XX ст., *Бґлка* (Петров, 38); рр.: 3) л. *Білки* л. Тні п. Случі п. Горині п. Прип'яті п. Дніпра; *Бґлка* (Машт., Дн., 165); Червоноармійськ. р-н Житомирськ. обл.; 4) л. Норину л. Ужа п. Прип'яті п. Дніпра; *Бґлка* (Машт., Дн., 158); Овруцьк. р-н Житомирськ. обл.; пор. с. *Білка* того ж р-ну й обл.; 5) л. Стугни п. Дніпра; Київськ. обл.; *Бґлка* (Фунд., 41; Машт.,

Дн., 51); *Viéłka* (SG, I, 217); *Белка* (Макс., Киев., 24); 6) л. Сучави пр. Серету л. Дунаю (Карп., Серет, 95); *Viłka* (SG, I, 229; XI, 547; WRG, I, 155); нп Красноільськ та Іжівці Сторожинецьк. р-ну Чернівецьк. обл.; далі в СРР; 1783, *Viłka*; *Білка Марє*, як витік *Білки* (Карп., 101); 7) л. Тні п. Случі п. Горині п. Прип'яті п. Дніпра; *Бґлка* (Машт., Дн., 165); с. Улашанівка Червоноармійськ. р-ну Житомирськ. обл. (МЕ); пор. с. *Білка* того ж р-ну й обл.; 8) п. Дніпра; нп Тубільці та Лозовк Черкаськ. р-ну й обл.; *Бґлка* (ВЛД); *Білка* (ОКІМ); 9) п. Жабниці л. Корнину п. Стиру п. Прип'яті п. Дніпра; *Бґлка* (Машт., Дн., 142); Ківерцівськ. р-н Волинськ. обл.; 10) п. Ірпеня п. Дніпра; нп Мохначка (*Žg. dz.*, 104) і Корнин Попільнянськ. р-ну Жт обл. (пор. с. *Білка* там же); *Viłka* (1607, *Žg. dz.*, 104); *Viéłka* (SG, I, 217); *Бґлка* (Похил., 229; Машт., Дн., 49); *Белька* (Макс., Киев, 23); 11) п. Полтви л. Зх. Бугу п. Вісли; *Білка*, *Коцуровски* (Дрозд, МРУ, 59); Пустомитівськ. р-н Львівськ. обл.; 12) п. Собу л. Пд. Бугу (КРУ, 59); *Бґлка* (Машт., ДБ, 35; Похил., 317); *Viéłka*, *Viáłka* (SG, I, 217, 187); с. *Білки* Іллінецьк. р-ну Вінницьк. обл.; 13) п. Тетерева п. Дніпра; нп *Білка*, *Забілочя* й *Кримок* Радомишльськ. р-ну Житомирськ. обл.; *Бґлца* (1159, Оп. КПЛ, 170; Фунд., 31; Похил., 115; Похил., УКР, 165; Машт., Дн., 46); *Viéłka* (SG, I, 217); пор. *Белковское* торфовище (ТФ, II, 254); 14) п. Ужа п. Прип'яті п. Дніпра; *Бґлка* (Машт., Дн., 155); 1888, «при р. *Бґлке*» (Теодор, I, 95); с. Сушки Коростенськ. р-ну Житомирськ. обл.; пор. с. *Білка* того ж р-ну й обл.; 15) п. Хомори л. Случі п. Горині, п. Прип'яті п. Дніпра; *Бґлка* (Машт., Дн., 164); 1893, «при впадении р. *Бґлки*» (Теодор., III, 546); с. Велика Шкарівка Шепетівськ. р-ну Хмельницьк. обл. (ІМСУ, Хм, 637); смт Гриців того ж р-ну й обл. (Карп., 39); 16) пр. Олівеї п. Дністра; нп Оліве-Корнів, Семаківці, Корнів, Городенківськ. р-ну Івано-Франківськ. обл.; *Viłka* (SG, I, 229; SG, VII, 458; WRG, I, 155); 17) у кол. Галицькій землі; 1144, *Бґлка* (ПСРЛ, I, 135; II, 20, 336; Ук. ПСРЛ, 22); поблизу м. Звенигород (Барс., 19); пор. р. *Білка* в с. *Верхня Білка* Пустомитівськ. р-ну Львівськ. обл. (ІМСУ, Льв, 601).

**Білка-Марє**, -и -е, ж.; потік, л. витік *Білки* л. Сучави л. Серету л. Дунаю (Карп., Серет, 95); нп Нижні Петрівці, Красноільськ Сторожинецьк. р-ну Чернівецьк. обл.; 1907, *Vilca mare*; 1908, *Vilca-Mare* (Карп., 101).

**Білка-Міке**, -и -е, ж.; потік, п. витік *Білки* л. Сучави л. Серету л. Дунаю (Карп., Серет, 95); смт Красноільськ Сторожинецьк. р-ну Чернівецьк. обл.; *Білка Міке*; 1783, *kleinen Viłka*; 1907, *Vilca mića*; 1908, *Билка Микѣ* (Карп., 101).

**Білобородчина**, -и, ж.; п. рук. Дніпра; між рукавами Жолоб та Бочка;

Нікопольськ. р-н Дніпропетровськ. обл.; *Бѣлобородчина* (Машт., Дн., 88).

**Білобородчиха**, -и, ж.; п. рук. Дніпра, нижче м. Нікополь Дніпропетровськ. обл.; *Бѣлобородчиха* (ВЗК, 182); *Білобородчиха* (1662, ИИЗК, I, 316); *Бѣлоборотчиха* (1697, ОРД; Величко, III, 477); *Бѣлобородчина* (Машт., Дн., 87).

**Білова**, -ої, ж.; б., п. Сухої Плотви п. Бахмуту п. Сіверськ. Дінця п. Дону (Експ.). *Бѣловая* (ГКСЗ; Машт., Дн., 56); яр *Бѣловый* (ГКПБУ — 1894, 272); *Белова*, *Біла* (Експ.).

**Біловід**, -о́ду, ч.; рр.: 1) л. Короля п. Дніпра; між рр. Віта й Стугна; Обухівськ. р-н Київськ. обл.; *Бѣловодѣ* (Машт., Дн., 51); 2) л. Устямошні п. Дніпра; на пд. від гирла р. Рось; *Бѣловидѣ* (Машт., Дн., 56); Черкаська обл.

**Біловодець**, -ідця, ч.; потік, л. Калінівця л. Пруту л. Дунаю; с. Топорівці Новоселицьк. р-ну Чернівецьк. обл.; 1908, *Bilowidce* (ОАІМ); 1855, *Bilowodes*; 1912—1914, *Біловідець*; суч. *Біловодець*, *Біловидець*, *Биливідци* та ін. (Карп., 101).

**Білогірський**, -ого, ч.; потік, п. Старої Ріки л. Верещиці л. Дністра; *Бѣлогорскій*, *Białohorski* (Машт., ДБ, 4); як пр. Домажир (Стара Ріка); *Białohorski* (SG, XIII, 229); *Белогорский* (WRG, I, 113); пор. с. *Bilohorszczce* в кол. Львівськ. пов. (SG, I, 229).

**Білоглинста**, -ої, ж.; б., п. Комишнувахи п. Мокрої Волновахи п. Кальміусу, вп. в Азовське море; *Белоглинстая* (АС); *Бол(ышя) Бѣлоглинстая* (ВТКЕГ).

**Білоглінка**, -и, ж.; бб.: 1) п. Каїнкулака (Канкули) п. Токмака (витоку р. Молочної), вп. в оз. Молочне (КРУ, 132); *Бѣлоглинка* (1862, ВТКТГ); 2) п. Очеретуваної л. Гайчуру л. Вовчої л. Самари л. Дніпра (ОХУ, 29—30).

**Білоглінна**, -ої, ж.; б., л. Кінської л. Дніпра; між рр. Ожерельна й Токмачка; *Бѣлоглинная* (1884, МБ, 48).

**Білоглинська**, -ої, ж.; бб.: 1) л. Жеребця п. Кінської л. Дніпра (ГРРУ, 336); *Бѣлоглинская* (1862, ВТКТГ); *Белоглинка* (ГСАУ, 60—61); 2) п. Жеребця (поблизу гирла) п. Кінської л. Дніпра; *Бѣлоглинская* (1862, ВТКТГ); *Бѣлоглинная* (1898, МБ, 62); *Бѣлоглинный Ярѣ* (Клемм, ГР, 34); *Бѣлоглинка* (1898, ГИАУ, 77).

**Білоглівка**, -и, ж.; р., пр. Серету л. Дністра; 1546 *Бѣлоговка* (ОКІМ).

**Білогощ**, -і, ж.; р., л. Івоту л. Десни л. Дніпра; Шосткинськ. р-н Сумськ. обл.; *Бѣлогоща* — як протока (1765—1769, ОРОМ, НП, 655; 1859, СНМ, Чрг, 37); *Бѣлогощѣ* (Машт., Дн., 205); *Білогощи* (1966, МЕ).

**Білогрудове**, -ого, с.; гирло р. Дніпра; Херсонська обл.; *Бѣлогрудова* (ИИЗК, I, 49); *Бѣлогрудовское* (ВЗК, 195); *Бѣлогрудовое* (Машт., Дн., 94); пор. с. *Білогрудове* Голопристанськ. р-ну Херсонськ. обл.

**Білозєрка**, -и, ж.; р., п. Дніпра; Херсонська обл.; *Бѣлозурка* (1697, ОРД); *Бѣлозерка* (ВЗК, 141; ОСОНК, I, 67; Машт.,

Дн., 93); пор. смт *Білозерка* Херсонськ. обл.

**Білозєрова**, -ої, ж.; б., п. Верхньої Дворічної п. Осколу л. Сіверськ. Дінця п. Дону; *Бѣлозерова* (1863, ВТКХГ); *Белозерова* (Машт., Дон., 52).

**Білозірка**, -и, ж.; р., л. Дніпра; між рр. Карайтебень Бистра і Чорна; *Бѣлозерка* (*Бѣлозурка*) (Машт., Дн., 86); *Білозєрка* (КРУ, 125); *Бѣлозерка* (1708, БВ, 366; 1692, ИИЗК, I, 406); *Білозерська* (ІМСУ, Зп, 332); *Бѣлозерская* (1889, МБ, 60—61, 144); *Бѣлозерка* (1769, Кордт, № 25); *Бѣлозерской* (ГК — 1788); *Ак-Суї* (1850, ОСОНК, I, 71); *Аджи-Су* (1784, Тунм., 48); *Belo Oskerskie R.* (2-а чв. XVIII ст., Кордт, № 23); пор. *Бѣлозерскій лим.*; між рр. Білозірка й Чорна (Машт., Дн., 86).

**Білозір'я**, -я, с.; р., л. Сули л. Дніпра; нижче р. Оржиці; Чорнобаївськ. р-н Черкаськ. обл.; *Бѣлозєрѣ* (Машт., Дн., 62).

**Білокерницький**, -ого, ч.; потік, л. Коропця (біля ставу Загаєцького) л. Дністра; с. *Білокриниця* Березанськ. р-ну Тернопільськ. обл.; *Białokiernicki* (SG, I, 190); як пр. Серету; *Białokiernica*, *Белокерница* (WRG, I, 117).

**Білокінька**, -и, ж.; б., л. Злодіївської п. Кам'янки п. Вовчої л. Самари л. Дніпра; *Бѣлоковка* (1898, ГИАУ, 35).

**Білопільська**, -ої, ж.; р., п. Криги п. Виру п. Сейму л. Десни л. Дніпра; м. *Білопілья* Сумськ. обл.; *Бѣлопольская*, *Мѣловая* (Машт., Дн., 224).

**Білосток**, -у, ч.; р., л. Зх. Бугу п. Вісли; *Білосток* (КРУ, 15); *Białystok*, *Biały Stok*, *Kotarowski*, *Młynówka* — у верхній течії (НВ, 149); с. Новий Витків Радехівськ. р-ну Львівськ. обл. (ІМСУ, Льв, 606, 615).

**Білоус**, -у, ч.; р., п. Десни л. Дніпра; нп Гучин Ріпкинськ. р-ну, Терехівка, *Новий Білоус і Старий Білоус* Чернівецьк. р-ну й обл.; *Боловесь* (1147, Ук. ПСРЛ, 14); *Боловесь*, *Боловесь*, *Боволось* (1147, Барс., 10; 1729—1730, ГСМЧП, 38); *Бѣлоусъ* (1765—1769, ОРОМ, Чп, 18); *Бѣлоусъ* (1742, СВМ, 101; 1785, ОРЧН, 7; Кордт, № 35; 1859, СНМ, Чрг, 8; 1877, МОЗУ, I, 3); *Бѣловесь* (XIX ст., ОАІМ).

**Білоусівка**, -и, ж.; р., л. Пд. Бугу; Вознесенськ. р-н Миколаївськ. обл. (1967, МЕ); 1774, к *Бѣлоусовкѣ*, *Бѣлоусовка* (ЗСОИД, VII, 180, 183); XIX ст., *Бѣлоусовка* (ОСОНК, I, 66; ВЗК, 133, 138); пор. там же с. *Білоусівка*.

**Білоусова**, -ої, ж.; бб.: 1) л. Великого Бурулка л. Сіверськ. Дінця п. Дону; *Бѣлоусова* (1863, ВТКХГ; Машт., Дон, 45); яр *Бѣлоусовѣ* (1845, КОЧ); 2) п. Сіверськ. Дінця п. Дону; *Белоусова* (Машт., Дон, 65); *Бѣлоусова* (1894, ГКСУ); *Бѣлоусовка* (1886, ССЕСГ, СУ, 302).

**Білоцерківка**, -и, ж.; р., п. Кінської л. Дніпра; с. Скельки Василівськ. р-ну Запорізьк. обл. (НРЗХ, 84); пор. ур. *Білоцерківська* (там же); оз. *Білоцерковское* вище першого злиття р. Кінської з Дніпром

(НРЗХ, 84); пор. нп *Білоцерківка* Запорізьк. і Херсонськ. обл.

**Білоч**, Білочі, *ж.*: 1) р., л. Дністра; гирло між рр. Волядинка й Молокиш; *Білоч* (КРУ, 51); *Bielocz*, *Bieloc* (SG, I, 217); XVIII ст., *Бѣлочь*; *Bilocze*, *Bielocz* (Машт., ДБ, 28); нп Гонтівка Могилів-Подільськ. р-ну Вінницьк. обл.; *Білоч* кол. Балтськ. пов.; Одеська обл.; *Білоч'и* (ОКІМ); 1880, *Бѣлочь* (Тр. Под., IX, 32); *Белочь* (WRG, I, 118); 2) руч., Сосницьк. р-н Чернігівськ. обл. «при руч. *Бѣлочѣ*» (1859, СНМ, Чрг, 158).

**Білу́га**, -и, *ж.*; рр.: 1) л. Самця л. Росі п. Дніпра; *Бѣлка*, *Бѣлу́га* (Машт., Дн., 54); як л. Росі (ОКІМ); нп Городок Ружинськ. р-ну Житомирськ. обл., Старостинці Погребищенськ. р-ну Вінницьк. обл.; *Бѣлка* (СНМ, Кв, 233; Машт., Дн., 54); *Синюга* (СНМ, Кв, 241); *Бѣлу́га* (Машт., Дн., 54); *Білу́га*, *Білка* (ОКІМ); 2) пр. Трубежа л. Дніпра; с. Рудьківка Бровницьк. р-ну Чернігівськ. обл.; *Білу́га* (ОАІМ).

**Білявина**, -и, *ж.*; потік, п. Серету л. Дністра (нижче Звіринця); нп *Біла*, *Білий Потік*, *Білобожниця* Чортківськ. р-ну Тернопільськ. обл.; *Бѣлявина*, *Bielawina*, *Селиска* (Машт., ДБ, 22); *Білявина* (ОКІМ); вище Звіринця; *Biala*, *Młynówka*, *Skała* (SG, X, 444).

**Біляїв**, -євого, *ч.*; яр, п. Гомольші п. Сіверськ. Дінія п. Дону; *Бѣляевъ* (1863, ВТКХГ); *Беляев* (Машт., Дон, 48).

**Біляївка**, -и, *ж.*; б., п. Казенного Торця п. Сіверськ. Дінія п. Дону (Експ.); *Беляевка* (Машт., Дон, 56); яр *Біляїв* (Експ.).

**Біля Кризького**, *словосп.*; руч., пр. Деркулу л. Сіверськ. Дінія п. Дону (ДСГМ).

**Білянка**, -и, *ж.*; рук., п. Сіверськ. Дінія п. Дону; *Белянка* (Машт., Дон, 47); *Селянка* (1863, ВТКХГ).

**Біля́ка**, -и, *ж.*; рр.: 1) л. Лехнівки п. Дністра; *Билька*, *Bilka* (Машт., ДБ, 2; SG, V, 118); *Билька* (WRG, I, 156); 2) с. Алтинівка Крелевецьк. р-ну Сумськ. обл. (1966, МЕ); *Бильца* (1765—1769, ОРОМ, НП, 348); пор. с. *Бѣлка* (XVII ст., ОРОМ, НП, 342).

**Біляма́к**, Біляма́ка, *ч.*; б., п. витік *Більманки* (*Великої Більманки*) л. Берди, вп. в Азовське море; *Бѣльмакъ* (1898, ГИАУ, 155).

**Біляманка**, -и, *ж.*; б., л. Берди, вп. в Азовське море (КРУ, 133); *Бѣльманка* (1889, МБ, 90—91); *Бѣльмакъ* (СКЗР, LI); *Бѣльмакъ* (1850, ВСОРИ, ЕГ, 36); *Большая Бѣльманка* (1898, ГИАУ, 156); *Большая Бѣльменка* (1862, ВТКГ); пор. с. *Більманка* Куйбишевськ. р-ну Запорізьк. обл.; мог. *Бѣльмакъ* (ВТКГ).

**Більме́чка**, -ої, *ж.*; р., л. Дніпра; між рр. Мокра Московка і Кушугум; Запорізьк. р-н й обл.; *Балмецька* (ОКІМ).

**Більня**, -ї, *ж.*; руч., л. Локні л. Клевені л. Сейму л. Десни л. Дніпра; с. Суходіл Глухівськ. р-ну Сумськ. обл. (1966, МЕ); *Бѣльня* (1859, СНМ, Чрг, 39; 1877, МОЗУ, XI; Машт., Дн., 225).

**Більський**, -ого, *ч.*; стр., пр. Сухой Груні л. Грунь-Черкесу л. Псла л. Дніпра; *Бѣлской* (1785, ОРЧН, 27); *Бѣльскѣ* (Машт., Дн., 70); с. *Більськ* Котелевськ. р-ну Полтавськ. обл.

**Більця**, -ї, *ж.*; р., с. Алтинівка Крелевецьк. р-ну Сумськ. обл.; «на р. *Бильцѣ*» (1760, ОРОМ, ЧП, 348).

**Більча**, -ї, *ж.*; р., пр. Ілля л. Ужа п. Прип'яті п. Дніпра; *Бильча* (Макс., Киев., 70); Житомирська обл.

**Бірка**, -и, *ж.*; р., п. Ірпеня п. Дніпра; кол. с. Борки Києво-Святошинськ. р-ну Київськ. обл. (тепер Київське вдсх.); *Борки* (1539, ТК ЦНБ); *Борка* (1686, АЮЗР, VII, I, 521).

**Бірки́**, -ів, *мн.*; р., п. Жгуна п. Водолажки п. Мозу п. Сіверськ. Дінія п. Дону; *Борки* (1787, АХН, КВалУ; 1792, Кордт, № 38 — як п. Водолаги); смт *Бірки* Нововодолазьк. р-ну Харківськ. обл.

**Бірко́ва**, -ої, *ж.*: 1) б., п. Самари л. Дніпра; нижче р. В'язівку; *Барьковая* (1863, ВТКХГ); *Глубокая* (ВГИНУ, 41); у нижній частині — *Богатая* (там же, 42); *Парамонова* (там же, 47, 51, 53 та ін.); *Парамоновка* (там же, 47); *Сорокова* (там же, 53, 55); 2) р., п. Горині п. Прип'яті п. Дніпра (КРУ, 77); *Боркова*, *Бровка* (Дрозд, МРУ, 194); с. Маша Костопільськ. р-ну Ровенськ. обл.

**Бірі́л-Ільга́**, -ї, *ж.*; р., пр. Молочної (Сут-Су), вп. в оз. Молочне; кол. Східноногайськ. степ; *Бирлы-Ильга* (1784, Тунм., 48); Запорізька обл.

**Бірьський**, -ого, *ч.*; потік, п. Лютичани п. Тисьмениці п. Бистриці п. Дністра; с. Нижні Гаї Дрогобицьк. р-ну Львівськ. обл.; *Borski* (SG, I, 323; V, 493); *Борский* (WRG, I, 199).

**Біру́ч**, -ї, *ж.*; р., пр. Клевені п. Сейму л. Десни л. Дніпра; *Биручь* (Кордт, № 24); Путивльськ. р-н Сумськ. обл.

**Бісників**, -ового, *ч.*; яр, п. Просянівської л. Берестової п. Кам'янки п. Вовчої л. Самари л. Дніпра; *Бисиковъ* (ВТКЕГ).

**Бісків**, -ова, *ч.*; потік, п. Путили п. Черемшу п. Пруту л. Дунаю; *Біскіу* (КРУ, 27); *Бискіу* (WRG, I, 160); 1783, *Biskeu*; 1886, *Biskiu*; 1908, *Бискэу*; 1919, *Бискэу*, *Бісків*, *Біськів* (Карп., 101); нп Петраші, Усть-Путиля Путильськ. р-ну Чернівецьк. обл.

**Бічний**, -ого, *ч.*; потік, с. Яблунця Надвірнянськ. р-ну Івано-Франківськ. обл.; 1788, *Potok Biuczny* (Hrabec, 120); *Бычний* (WRG, I, 248).

**Біюк-Дере́**, *невідм.*; р., бас. Чорн. моря в Криму (ОАІМ); *Алака́* (ОАІМ); пд. схили хребта Демерджи-Яйла, гирло в адм.-терит. межах Алуштинськ. міськради між Маломаєцьк. та Малоріченськ. с/Р (ОКІМ).

**Біюк-Суа́т**, -у, *ч.*; р., пр. Зуї (у верхів'ї) п. Салгиру, вп. в зат. Сиваш на зх. бер. Азовськ. моря; Білогірськ. р-н Кримськ. обл.; *Бююк-Суат* (Кепп., Древн. 142, 362).

**Біюк-Таш**, -у, *ч.*; р., нп Кекенеїз, суч. с. Оползнене АЛТИНСЬК. міськради Кримськ. обл. (1865, СНМ, Тв, 90).

**Біюк-Узень**, -ю, ч.; р., п. Качі, бас. Чорн. моря в Криму (ОАІМ; 1893, ИТАК, № 18—19, 49); *Біюк-Езен* (Кепп., Древн., 243, 362); с. Партевіт кол. Ялтинськ. пов. (1865, СНМ, Тв, 93); нп *Біюк-Езенбаш* (Кепп., Древн., 296, 297); пор. *Біюк-Озенбаш* — суч. с. Щасливе Бахчисарайськ. р-ну.

**Біюк-Узеньбаш**, -у, ч.; р., л. Бельбека, бас. Чорн. моря в Криму; Бахчисарайськ. р-н (ОАІМ); пор. нп *Біюк-Озенбаш*, суч. с. Щасливе Бахчисарайськ. р-ну (ГЕ, 110, 112).

**Біюкхункой**, -бію, ч.; стр., с. Добре Сімферопольськ. р-ну Кримськ. обл. (ТА КДУ); пор. там же *Біюк-Хункой* — куток у с. Добре.

**Благодатна**, -ої, ж.; б., п. Кільчені п. Самари л. Дніпра; *Благодатная* (ВГИНУ, 94); с. Воскресенівка Новомосковськ. р-ну Дніпропетровськ. обл.; пор. нп *Благодатне* тієї ж обл.

**Блажівка**, -и, ж.; потік, л. Сприні л. Черхави л. Бистриці п. Дністра; нп *Блажів* і Черхава Самбірськ. р-ну Львівськ. обл.; Wolanka (SG. XI, 149); як л. Черхави (КРУ, 33); Władzówka (SG, I, 246—247); як л. Черхавки (Машт., ДБ, 5); *Блажевка* (WRG, I, 163).

**Блажівка**, -ої, ж.; стр., п. Дністра; між рр. Ізвір і Криниця; *Блажкова* (Машт., ДБ, 26; WRG, I, 163); нп Молодове, Вашківці, Шебутинці і Сокирянці Сокирянськ. р-ну Чернівецьк. обл. (1861, СНМ, БО, 60); *Блажков*, *Блашківка* *Кирницья*; у верхів'ї — *Струмк* (Карп., 101—102).

**Блехавий**, -ого, ч.; потік, п. Замагорів л. Чорної Річки л. Дідушкової Річки п. Чорного Черемошу л. Черемошу п. Пруту л. Дунаю; с. Замагорів Верховинськ. р-ну Івано-Франківськ. обл.; *Блехавий*, *Блехав* (МКур.).

**Блешня**, -ї, ж.; р., с. *Блешня* Семенівськ. р-ну Чернівецьк. обл.; *Блешня* (1742, ОСМ, I, 428).

**Блідарка**, -и, ж.; потік, п. Терєблї п. Тиси л. Дунаю; с. Драгове Хустськ. р-ну Закарпатськ. обл.; 30-ї рр. XX ст., Vledarka, *Бледарка* (Wiesner, 48, 59); пор. *Бл'идар'* — присілок с. Драгове (1972, МЕ); ур. *Бл'идарь*. Blédar (Петров, 7).

**Ближній**, -нього, ч.; яри: 1) л. Чорного Жеребця л. Сіверськ. Дінця п. Дону (Експ.). *Ближній* (ГКСЗ; Машт., Дон, 56); 2) п. В'ялого л. Мурому л. Харківки л. Уди п. Сіверськ. Дінця п. Дону; *Ближній* (1863, ВТКХГ; Машт., Дон, 47).

**Ближній Бистрик**, -нього -а, ч.; потік, п. Іршави п. Боржави п. Тиси л. Дунаю; вище с. Івашковця Іршавськ. р-ну Закарпатськ. обл.; *Бл'ижній* *Б'истрик* (1973, МЕ).

**Ближній Суходіл**, -нього -біу, ч.; б., п. Красної л. Сіверськ. Дінця п. Дону; *Ближній Суходол* (Машт., Дон, 58; ОГКЕЧС, 57); *Суходіл* (Експ.).

**Ближній Яр**ок, -нього -а, ч.; б., л. Берестової п. Кальміусу, вп. в Азовське море (Експ.).

**Ближні Копані**, -їх -ей, мн.; 66.: 1) п. Гордівеї п. Чепеля п. Сіверськ. Дінця п. Дону; *Ближн. Копані* (1863, ВТКХГ; Машт., Дон, 49); 2) п. Копанів л. Армієйського п. Мокрої Беречки п. Сіверськ. Дінця п. Дону; *Ближні Копані* (1863, ВТКХГ; ГОИУ, 76); *Ближн. Копані* (Машт., Дон, 50).

**Ближні Ступки**, -їх -ок, мн.; р., л. Бахмуту п. Сіверськ. Дінця п. Дону; *Ближні Ступки* (1779, ОГУАГ, 298); *Ближ(ня) Ступка* (СКЗР, LVII); *Вершина Ближніх Ступок* (1780, МИСОЕЕ, II, 14, 16); пор. там же с. і ур. *Ступки* (МИСОЕЕ, II, 14).

**Ближня**, -ньої, ж.; б., п. Верхньої Дворічної п. Осколу л. Сіверськ. Дінця п. Дону; *Ближня* (1863, ВТКХГ; Машт., Дон, 52).

**Ближня Глибба**, -ньої -ої, ж.; б., л. Харківки л. Уди п. Сіверськ. Дінця п. Дону; *Ближня Глубокая* (1863, ВТКХГ; Машт., Дон, 46).

**Ближня Журавка**, -ньої -и, ж.; б., л. Журавки п. Солонї л. Осколу л. Сіверськ. Дінця п. Дону; *Ближня Журавка* (Машт., Дон, 53); *Нижня Журавка* (1863, ВТКХГ); пор. там же х. *Журавка Барабашева* (ВТКХГ).

**Ближня Кам'янка**, -ньої -и, ж.; б., п. Кам'янки п. Бахмуту п. Сіверськ. Дінця п. Дону; *Ближня Каменка* (ГКСЗ; Машт., Дон, 56).

**Ближня Плотва**, -ньої -ї, ж.; б., л. *Дальньої Плотви* (*Мокрої Плотви*) п. Бахмуту п. Сіверськ. Дінця п. Дону; *Ближ. Плотва* (1782, Кордт, № 32); *Донецька обл.*

**Близеня**, -ї, ж.; р., п. Дніпра; с. Боровія Чигиринськ. р-ну Черкаськ. обл.; *Близеня* (ОКІМ).

**Близиця**, -ї, ж.: 1) р., п. Бруславця п. Брусенки п. Пруту л. Дунаю; нп Костинці Сторожинецьк. р-ну, Нижні Станівці Кіцманськ. р-ну Чернівецьк. обл.; 1874, Bliznica (Карп., 102); 2) руч., м. Ніжин Чернівецьк. обл.; *Близиця* (1765—1769, ОРОМ, НІ, 286; 1786, Шаф., 352); між рр. Остер і Сага.

**Близюківська**, -ої, ж.; б., витік Бритаю (у верхів'ї) п. Береки п. Сіверськ. Дінця п. Дону; *Близюківська Озерщина* (запруджена середня частина); с. Надеждине Близюківськ. р-ну Харківськ. обл. (Експ.).

**Блишавщина**, -и, ж.; р., л. Дніпра; с. Приморське Василівськ. р-ну Запорізьк. обл. (ОКІМ).

**Блишкучий**, -ого, ч.; стр., с. Сопин Погребищенськ. р-ну Вінницьк. обл.; *Блишкучий* (1965, МЕ).

**Блистова**, -ої, ж.; рр.: 1) пр. Лоски п. Десни л. Дніпра; с. *Блистова* Новгород-Сіверськ. р-ну Чернівецьк. обл.; *Блистова* (1964, МЕ); 2) пр. Мени п. Десни л. Дніпра; с. *Блистова* Менськ. р-ну Чернівецьк. обл.; *Блистова* (1742, СВМ, 100).

**Блисту́н**, -а, ч.; р., п. Ужа п. Прип'яті п. Дніпра; *Блисту́н* (Машт., Дн., 159);

**Blistun** (Mosz., PZ, 184); Чорнобильськ. р-н Київськ. обл.; пор. с. *Блистян* того ж р-ну й обл.

**Бліва**, -и, ж.; р., п. Случі п. Горині п. Прип'яті п. Дніпра (КРУ, 78); *Блева*, *Блива* (Машт., Дн., 163; Дрозд, МРУ, 227); с. Мотрунки Чуднівськ. р-ну Житомирськ. обл.; *Blewa* (SG, VI, 749); Любарськ. р-н тієї ж обл.

**Бліх**, Блѳху, ч.; б., с. Горбулів Черняківськ. р-ну Житомирськ. обл.; *Бліх* (1962, МЕ).

**Блѳшиця**, -і, ж.; р., л. Стоходу п. Прип'яті м. Дніпра; с. Карасин Камінь-Каширськ. р-ну Волинськ. обл.; *Блѳшица* (АЮЗР, VI, 1, 505; Нов., 34).

**Блѳдний**, -ого, ч.; **потік**, л. Сарати п. Білого Черемошу п. Черемошу п. Пруту л. Дунаю; с. Шеліт Путильськ. р-ну Чернівецьк. обл.; 1909, *Bludnej potik*; 1938, *Bludnej* (Карп., 102).

**Блѳдник**, -а, ч.; **потік**, с. Розтоки Косівськ. р-ну Івано-Франківськ. обл.; *Bludniek* (Hrabec, 68); *Блуднек* (WRG, I, 165).

**Блукайло**, -а, с.; **потік**, л. Тлумачика п. Дністра; с. Колінці Тлумецьк. р-ну Івано-Франківськ. обл.; *Blukajlo* (SG, I, 247).

**Блучин**, -а, ч.; р., п. Уборті п. Прип'яті п. Дніпра; *Блучинъ* (Машт., Дн., 149); с. Копище Олевськ. р-ну Житомирськ. обл. (Тутк., Уборть, 128).

**Бляхова**, -ої, ж.; б., л. Великої Кам'янки п. Сіверськ. Дінця п. Дону (АС).

**Бобаів**, -євого, ч.; **потік**, п. Ужа л. Лабірка п. Бодрогу п. Тиси л. Дунаю; смт Перечин Закарпатськ. обл.; пор. г. *Бобайово* (Петров, 62); 30-і рр. ХХ ст., *Воваја*, *Бобая* (Wiesner, 44, 59); *Бобай'у(у)*, *Бобай'у(у)* *П'ѳтук* (1973, МЕ).

**Бобѳр**, -брá, ч.; рр.: 1) л. Жигалки л. На-сташки п. Росі п. Дніпра; с. Северинівка Таращанськ. р-ну Київськ. обл.; *Боборъ* (Похил., 437; Андр., ЛЮВ, карта); 2) п. Случі п. Горині п. Прип'яті п. Дніпра (КРУ, 81; Машт., Дн., 169); Новоград-Волинськ. р-н Житомирськ. обл., Березнівськ. р-н Ровенськ. обл.; 3) п. Ужа п. Прип'яті п. Дніпра (КРУ, 88); *Бобрикъ* (Машт., Дн., 158); *Квашина* (ОАІМ); с. Вовчків Поліськ. р-ну Київськ. обл.; *Vobryk* (SG, I, 267); пор. там же с. *Бобер*.

**Бобирчаник**, -á, ч.; **потік**, с. Лумшори Перечинськ. р-ну Закарпатськ. обл.; *Бобырш'ан'лик* (1973, МЕ).

**Бобівка**, -и, ж.; р., п. Терюхи пр. Снову п. Десни л. Дніпра; Сумська обл.; *Бобовка* (1785, ОРЧН, 10).

**Бобонѳць**, -інця, ч.; б., м. Малин Житомирськ. обл.; *Бобонѳць* (ОКІМ).

**Бобѳшка**, -и, ж.; р., п. Собу л. Пд. Бугу (ОАІМ); *Бубушка*; с. Криштопівка Іллінецьк. р-ну Вінницьк. обл. (Похил., 316); *Бабушка* — як л. Собу — помилк. (Машт., ДБ, 36).

**Бѳбрáдь**, -і, ж.; рр.: 1) бас. Сули (П нижн. частини) л. Дніпра; нп Воїнци, Воїнська Гребля (суч. Кременчуцьке море)

Полтавськ. обл. (АТПУ — 1947, 401; 1707, Лаз., Луб., 123; 1856, Марк., 382); 2) с. Глеваха Васильківськ. р-ну Київськ. обл.; *Бобредъ* (Похил., 30; Похил., УКР, 100); *Бодаевка* (Чт. Нест., ХХІ, 23); пор. с. *Бодаевка* — тепер частина м. Боярка Києво-Святошинськ. р-ну Київськ. обл. (1720, Оп. КПЛ, 293).

**Бобрій**, -ів, мн.; р., бас. Стоходу п. Прип'яті п. Дніпра; с. Черськ Маневицьк. р-ну Волинськ. обл.; *Бобры* (Тутк., Луцк., 52).

**Бобрік**, -а, ч.: 1) прот., с. Собичеве Шосткинськ. р-ну Сумськ. обл.; *Бобрикъ* (1859, СНМ, Чрг, 33); рр.: 2) л. Псла л. Дніпра; вище гирла р. Грунь; *Бобрикъ* (1857, ОХГ, 18; Машт., Дн., 69); Полтавська обл. (ОАІМ); 3) л. Сули л. Дніпра; с. *Бобрік* Роменськ. р-ну Сумськ. обл.; *Бобрикъ* (1786, Шаф., 551; 1785, ОРЧН, 22; 1848, ВСОРИ, ПГ, 7—8; 1852, Ар., 111, 36; 1856, Марк., 385; Машт., Дн., 59); 4) л. Терну п. Сули л. Дніпра; Сумська обл.; *Бобрикъ* (Кордт, № 3; Машт., Дн., 58); 5) л. Шостки л. Десни л. Дніпра; Шосткинськ. р-н Сумськ. обл.; *Бобрикъ* (Машт., Дн., 205; ОАІМ); 6) п. *Бобра* п. Случі п. Горині п. Прип'яті п. Дніпра (Дрозд, МРУ, 308); Березнівськ. р-н Ровенськ. обл.; 7) п. Ірпеня п. Дніпра; гирло вище с. Білогородки Києво-Святошинськ. р-ну Київськ. обл.; *Бобрикъ* (1686, АЮЗР, VII, 1, 523); 8) п. Гнилоп'яті п. Тетерева п. Дніпра; *Бобрикъ* (Машт., Дн., 44); як пр. Коденки л. Гуйви п. Тетерева; нп Слободище Бердичівськ. р-ну і Кодня Житомирськ. р-ну й обл. (Нов., 35); *Vobryk* (1593, АЮЗР, VI, 1, 232); *Бобрыкъ* (Нов., 357); 9) п. Трубежа л. Дніпра; Київська обл.; *Бобрикъ* (Машт., Дн., 53); *Данильєва* (1859, СНМ, Чрг, 143); 10) п. Убеді п. Десни л. Дніпра; Чернігівська обл.; *Бобрикъ* (Машт., Дн., 206); пор. с. *Бобрік* Корюківськ. р-ну Чернігівськ. обл.; 11) пр. Улиці л. Знобівки л. Десни л. Дніпра; Середино-Будськ. р-н Сумськ. обл. (1963, МЕ); 12) бас. Уборті п. Прип'яті п. Дніпра; Ємільчинськ. р-н Житомирськ. обл. (ТФ, II, 198); 13) с. *Бобрік* Ніжинськ. р-ну Чернігівськ. обл.; *Бобрикъ* (1859, СНМ, Чрг, 143); 14) рук., л. Дніпра, нижче гирла Супою; Київська обл.; *Бобрикъ* (Машт., Дн., 57); 15) стр., п. Ушиці л. Дністра; Хмельницька обл.; *Vobryk* (SG, XII, 858); *Бобрік* (Гульдм., 25, 383; WRG, I, 167).

**Бобринка**, -и, ж.; р., п. Сугоклії п. Інгулу л. Пд. Бугу; *Бобринецьк.* р-н Кіровоградськ. обл. (1970, МЕ); ХІХ ст., *Бобринець* (ОСОНК, I, 103; СНМ, Хрс. 3, 83, 87; Шмидт, 166; ВЗК, 139; Машт., ДБ, 42); *Vobryniec* (SG, III, 291); нп *Бобринець* і *Бобринка* Бобринецьк. р-ну Кіровоградськ. обл.

**Бѳбриця**, -і, ж.; рр.: 1) п. Дніпра; нп Жуківці, Верем'я, Халеп'я Обухівськ. р-ну та Черняхів Кагарлицьк. р-ну Київськ. обл.; *Vobryca* (1600, Ёг. dz., 41)

**Vobgucz** (Кордт, № 38); *Иковитница* (Фунд., 42; Макс., Киев., 24); *Вершина Бобрица, Суха Бобрица* (Де-ла-Флиз, 592, 596); *Бобрица* (Андр., ЛЮ, карта; Похил., 597; Похил., УКР, 131; Машт., Дн., 52, Макс., Киев., 24); *Сухая Бобрица* (СНМ, Кв, 12); **Vobgusa** (SG, I, 266); 2) п. Дніпра; с. Гришинці Канівськ. р-ну Черкаськ. обл. (SG, I, 266); м. Канів Черкаськ. обл. (Нов., 36); *Бобрица* (Андр., ЛЮ, карта; СНМ, Кв, 126; Машт., Дн., 53); **Vobgusa** (SG, I, 266; 1787, АЮЗР, VI, 11, 342; 3) п. Ірпеня п. Дніпра; нп Данилівка Васильківськ. р-ну, Забір'я й *Бобриця* Києво-Святошинськ. р-ну Київськ. обл.; *Бобрица* (1159, Оп. КПЛ, 168; Похил., 27; Похил., УКР, 95; СНМ, Кв, 11; Машт., Дн., 50; Нов., 36); **Vobgusa** (SG, I, 266; Rulik., ОРК, 51); *Światec* (SG, I, 266); *Святець* (Похил., 27; Похил., УКР, 95; від витoku до с. Забір'я — Добр., 3В, 9).

**Бобричка**, -и, ж.; р., л. Жерева п. Ужа п. Прип'яті п. Дніпра (Машт., Дн., 156); с. Червона Волока Лугинськ. р-ну Житомирськ. обл. (Тутк., Жерев, 21); пор. там же с. *Бобричі*.

**Бобрівка**, -и, ж.; бб.: 1) бас. Деркулу л. Сіверськ. Дінія п. Дону (ДСГМ); 2) с. Красів Миколаївськ. р-ну Львівськ. обл.; *Б[об]р[и]чка* (ОКІМ); потоки: 3) л. Хоросни л. Сербеню (Голичанки) п. Ворони п. Надвірнянської Бистриці п. Бистриці п. Дністра; *Бобрівка* (КРУ, 40); нп Сідлице й Голосків Коломийськ. р-ну Івано-Франківськ. обл.; **Vobrówka** (SG, II, 632); гирло між рр. Вибий і Козелев; *Бобровка* (Машт., ДБ, 18); *Бобровка* (WRG, I, 169); 4) п. Тересви п. Тиси л. Дунаю; смт Усть-Чорна Тячівськ. р-ну Закарпатськ. обл.; *Велика Бобрівка* (*Вел'ика Бобр'у(у)ка*) (1972, МЕ); ХІХ ст., **Vobróka** (Петров, 28); 20-і рр. ХХ ст., *Бобрука, Бобручин Звур* (Петров, 28, 14); 30-і рр., **Vobruka, Бобрука** (Wiesner, 46, 59); г. *Бобрувка*, дол. **Vobruka** (Петров, 148); рр.: 5) л. Смілки л. Случі п. Горині п. Прип'яті п. Дніпра; *Бобровка* (Машт., Дн., 166); Баранівськ. р-н Житомирськ. обл.; 6) л. Тетерева п. Дніпра; нп Буки й Тригир'я Житомирськ. р-ну й обл.; **Vobruk** (SG, I, 267); *Бобричка, Бобровка* (Машт., Дн., 43); *Бобрівка* (1936, МЕ); 7) п. Горині п. Прип'яті п. Дніпра; *Бобровка* (Машт., Дн., 162); Костопільськ. р-н Ровенськ. обл.; 8) п. Зх. Бугу п. Вісли; **Vobrówka** (HW, 148); с. Селець Кам'янсько-Бузьк. р-ну Львівськ. обл. (ІМСУ, Льв, 439); 9) п. Самари л. Дніпра (КРУ, 120); *Бобровка* (1778, КАН); яр *Бобровой* — як л. В'язівка п. Самари (СКЗР, LVII); пор. х. *Бобровий* (ВГІНУ, 41); 10) п. Турії п. Прип'яті п. Дніпра (КРУ, 70); *Бобровка* (Машт., Дн., 139); с. Колодниця Ковельськ. р-ну Волинськ. обл.; *Бобровка, Турла* (Тутк., Луцк., 47); 11) бас. Ікви п. Стиру п. Прип'яті п. Дніпра; с. Довге Поле Дубнівськ. р-ну Ровенськ. обл. (МЕ).

**Бобрів Ровець**, -ового Рівця, ч.; руч., пр. Свиги л. Десни л. Дніпра; с. Боровичі Середино-Будськ. р-ну Сумськ. обл.; *Бобрів Ровець, Бобровець* (1970, МЕ).

**Бобрівчик**, -а, ч.; потік, л. Тересви п. Тиси л. Дунаю; смт Усть-Чорна Тячівськ. р-ну Закарпатськ. обл.; *Бобр'у(у)-чик* (1972, МЕ).

**Боброва**, -ої, ж.; рр.: 1) п. Сухого Торця л. Казенного Торця п. Сіверськ. Дінія п. Дону (Експ.); *Бобровая* (1775, ИИЗК, II, 1927); яр *Бобровой* (АЕН — 1784, ПСУ); пор. у верхів'ї нп *Боброва* (1863, ВТКХГ); 2) пр. Тростянци п. Лисогору л. Удаю п. Сули л. Дніпра; с-ще Тростянець Ічнянськ. р-ну Чернігівськ. обл.; *Бобровая* (1765—1769, ОСМ, III, 76); **рукави**: 3) л. Дніпра; між рр. Калинівка й Переволочна; *Бобровая* (Машт., Дн., 93); пор. оз. *Боброве*, м. Гола Пристань Херсонськ. обл. (НРЗХ, 55); 4) п. Дніпра; Херсонська обл.; *Бобровая* (1697, ОРД; ВЗК, 182; Машт., Дн., 89); *Бобровая -в'їтка* (Величко, III, 478).

**Бобровий**, -ого, ч.; яр, п. Опални п. Самари л. Дніпра; *Бобровой* (1863, ВТКХГ).

**Бобровинський**, -ого, ч.; потік, л. Мокрянки п. Тересви п. Тиси л. Дунаю; с. Комсомольськ Тячівськ. р-ну Закарпатськ. обл.; *Бобр'овин'ський* (1972, МЕ); 20-і рр. ХХ ст., *Бобровинський* (Петров, 28).

**Бобровиця**, -і, ж.; рр.: 1) пр. Детюківки л. Лисогору л. Удаю л. Сули л. Дніпра; Прилуцьк. р-н Чернігівськ. обл. (1967, МЕ); *Бобровица* (Машт., Дн., 61); 2) л. Трубежа л. Дніпра; м. *Бобровиця* Чернігівськ. обл.; «при р. *Бобровиць*» (1859, СНМ, Чрг, 63); *Бобровицка* (1898, Рус., ОЧГ, 25); 3) пр. Недри л. Трубежа л. Дніпра; *Бобровица* (Машт., Дн., 53); Київська обл. (ОКІМ); 4) рук., л. Дніпра, нижче гирла Красноі; *Бобувіськ.* р-н Київськ. обл. (Машт., Дн., 52).

**Боб'ятинка**, -и, ж.; р., п. Зх. Бугу п. Вісли; **Vobiatynka, Karbów, Draganka** (HW, 150); с. *Боб'ятин* Сокальськ. р-ну Львівськ. обл.

**Бовван**, -а, ч.; потік, л. Бистрого п. Ріки п. Тиси л. Дунаю; с. Нижній Бистрий Хустськ. р-ну Закарпатськ. обл.; *Боуван* (1971, МЕ); 20-і рр. ХХ ст., *Бовван* (Петров, 6); 30-і рр., **Vovván, Бовван** (Wiesner, 50, 59); пор. г. *Бовван*, поля *Вел. Бовваник* і *Мал. Бовваник*; ур. *Перенизь Бовванова* (Петров, 5).

**Бовванець**, -нця, ч.; р., л. Збруча л. Дністра; між рр. Самець і Турівка; *Бовенець* (КРУ, 45); можливо, ідентична з Шукайводою; *Бовенець* (WRG, I, 172); *Бовванець* (ОАІМ); нп Завалійки, Бронівка, Поляни, Сарнів, Федірки Волочиск. р-ну Хмельницьк. обл. (ІМСУ, Хм, 173, 174, 176, 177, 689).

**Бовдурка**, -и, ж.; р., п. Стиру п. Прип'яті п. Дніпра (ТФ, 416); *Болдурка* (КРУ, 72); нп Броди й Лагодів Бродівськ. р-ну, Грицевля Радеківськ. р-ну Львівськ. обл.; **Bołdurka, Berlin, Berlínka, Berlínska, Ber-**

Iiczka. Suchowola (SG, I, 152; IV, 345; V, 176, 575); пор. с. *Бовдури* Бродівськ. р-ну тієї ж обл.

**Бовкун**, -у, ч.; р., с. Степок Таращанськ. р-ну Київськ. обл.; *Voikun* (1789, АЮЗР, VII, III, 331); *Булкунъ* («на рѣчкѣ *Булкунѣ*», XVII ст., Похил., 50); пор. с. *Бовкун* Таращанськ. р-ну Київськ. обл.

**Бовтиш**, -у, ч.; р., л. Тясмину п. Дніпра (1888, МХГ, III, 6; Нов., 43); як л. Сухого Тясмину пр. Тясмину п. Дніпра (Машт., Дн., 63); нп Бірки й *Бовтишка* Олександрівськ. р-ну Кіровоградськ. обл.; *Болтышка* (СНМ, Кв, 44; Машт., Дн., 63); *Балтышка* (Фунд., 44); *Болтышъ* (Похил., 701; 1888, МХГ, III, 6); *Бовтѣшка* (КРУ, 110); *Дриг'ен'а* (1971, МЕ); *Бовтишка* (ОАІМ).

**Бовцарський Звір**, -ого Звѳру, ч.; **потік**, л. Теремлі п. Тиси л. Дунаю; Вільшанівська с/Р Хустськ. р-ну Закарпатськ. обл.; 30-і рр. XX ст., *Bovcarský Zvor*, *Бовцарський Звор* (Wiesner, 48, 59); *Бѳцѳар'ський Звѳрицѳ* (1972, МЕ); пор. там же присілок *Бовцар'я*.

**Бовч**, -а, ч.; **потік**, с. Заріччя Іршавськ. р-ну Закарпатськ. обл.; 20-і рр. XX ст. (Петров, 37).

**Бобаїха**, -и, ж.; **руч.**, л. Стиру п. Прип'яті п. Дніпра; с. Заболотці Вродівськ. р-ну Львівськ. обл.; *Бобаїха* (ТФ, II, 420).

**Богдан**, -у, ч.: 1) **потік**, л. Зх. Пруття л. Пруту л. Дунаю; с. Яблунця Надвірнянськ. р-ну Івано-Франківськ. обл.; *Bohdan* (SG, IX, 102; Hrabec, 119; WRG, I, 173); рр.: 2) п. Білої Тиси л. Тиси л. Дунаю; смт *Богдан* Рахівськ. р-ну Закарпатськ. обл.; *Богданка*, *Бѳгдан*, *Бѳгданка* (ОАІМ); 20-і рр. XX ст., *Богдан* (Петров, 3); 30-і рр., *Bohdan*, *Богдан* (Wiesner, 45, 59); 3) поблизу Пруту л. Дунаю; кол. Хотинськ. пов.; *Богданъ* (СНМ, БО, 58; WRG, I, 173).

**Богданівка**, -и, ж.; рр.: 1) л. Корчика л. Случі п. Горині п. Прип'яті п. Дніпра (КРУ, 81); *Богдановка* (Дрозд, МРУ, 288); *Корецьк* р-н Ровенськ. обл.; пор. с. *Богданівка* того ж р-ну й обл.; 2) п. Інгупця п. Дніпра; Кіровоградська обл.; *Богданка* (1876, ПХЕВ, ХХІІ, 406); *Богдановка* (1888, МХГ, III, 19; Машт., Дн., 92); пор. с. *Богданівка* Знам'янськ. р-ну Кіровоградськ. обл.

**Богданівська**, -ої, ж.; б., л. Вовчої л. Самари л. Дніпра; *Богдановская* (АС); у гирлі — нп *Богданівка* (АС).

**Богданова**, -ої, ж.; б., п. *Богданівської* л. Вовчої л. Самари л. Дніпра (АС).

**Бобівка**, -и, ж.; р., пр. Ромна п. Сули л. Дніпра; с. Калинівка Роменськ. р-ну Сумськ. обл.; *Боговка* (1785, ОРЧН, 21; 1786, Шаф., 551).

**Бобівщина**, -и, ж.; р., пр. Дівиці л. Остра л. Десни л. Дніпра; Ніжинськ. р-н Чернігівськ. обл.; *Боговищина* (1898, Рус., ОЧГ, 25); *Боговищина* (Машт., Дн., 213).

**Бѳгова**, -ої, ж.: 1) б., л. Мокрої Козинки л. Білої п. Айдару л. Сіверськ. Діниця

п. Дону (Машт., Дон, 60); 2) р., с. Соснівка Іванківськ. р-ну Київськ. обл.; *Бѳгова* (МЕ).

**Боговѳць**, -івця, ч.; **потік**, смт Ділятин Надвірнянськ. р-ну Івано-Франківськ. обл.; 1788, *Potok Bohowiec*, *Bohowa Kierniśa*, *Krupiśa Bohowa* (Hrabec, 58, 108, 117); *Боговец* (WRG, I, 174).

**Бѳговий Брід**, -ого -ѳду, ч.; р., Сумська обл.; «при *Боговомъ Бродѣ*» (1859, СНМ, Чрг, 87); *Боговъ Бродъ* (Машт., Дн., 229).

**Богодѳхова**, -ої, ж.; б., л. Кальміусу, вп. в Азовське море (ГКЗ); *Богодѳхівська* (Експ.); *Великая Богодухова* (РПГО, XIV, 841); *Большая Богодухова* (ВЕГ, 36); пор. з. ст. *Богодухова* (КПР, 209, 211); *Богодуховскій постъ* (КПР, 215).

**Богодѳшна**, -ої, ж.; р., п. Громоклії п. Інгупу л. Пд. Бугу; нп Нововасилівка, Малодворянка Єланецьк. р-ну Миколаївськ. обл. (1968, МЕ); *Богодушная* (ОСОНК, I, 66; СНМ, Хрс, 84, 85; Шмидт, 166, ВЗК, 139; Машт., ДБ, 42); *Богодѳшна* (КРУ, 69).

**Богорѳдич**, -у, ч.; **потік**, п. Малого (Білого) Серету п. Серету л. Дунаю (Карп., Серет, 94); *Богорѳдич*; молд. *Bohorѳdich*; с. Купка Глибощк. р-ну Чернівецьк. обл.; 1907, *Bohoroducz* (Карп., 102).

**Богорѳдичний**, -ого, ч.; **потік**, бас. Пруту, с. Кобаки Косівськ. р-ну Івано-Франківськ. обл.; 1769, *Bohoroduczny Potok* (Hrabec, 60, 89); *Богорѳдичний* (WRG, I, 175).

**Богусла́вка**, -и, ж.; р., л. Росі п. Дніпра; нп *Богуслав* і Туники Богуславськ. р-ну Київськ. обл.; 1792, *Bohusławka* (АЮЗР, VI, II, 441); *Богуславка* (1800, АКГ; 1860, КГВ, 43, 251); *Богусла́вка* (1974, МЕ).

**Богу́ш**, -а, ч.; р., пр. Кушугуму л. Дніпра; Василівськ. р-н Запорізьк. обл. (1890, ВЗК, 185); *Богушь* (1850, ОСОНК, I, 70); *Бугушь* (1805, ИГА, 158); *Бургушь* (АЕН — 1784, ПНУ); пор. лим. Бугуські (там же).

**Богушівка**, -и, ж.; р., п. Горині п. Прип'яті п. Дніпра (КРУ, 75); *Богушевка* (Машт., Дн., 161); Славутськ. р-н Хмельницьк. обл.

**Богу́шник**, -а, ч.; р., пр. Кінської л. Дніпра; *Бугушник* (НРЗХ, 77); Запорізька обл. (ОАІМ).

**Бода́кв́а**, *Бодакві*, ж.; р., л. Сули л. Дніпра; нп Ручки й *Бодакв* Лохвицьк. р-ну Полтавськ. обл. (ОКІМ); *Бодакв* (1684, Модз., Р., IV, 687; 1694, ГСМПП, 67; 1848, ВСОРИ, ПГ, 12; 1852, Ар., III, 36); *Бодакв* (1888, Гуров, 417); *Будака* (1785, ОРЧН, 22; 1786, Шаф., 481); *Батаква* (1789, Ук. ПСРЛ, 11); *Будака*, *Бодака* (Машт., Дн., 60); *Будака* (Стрижак, НРП, 36).

**Боді́лове**, -ового, с.; **прот.**, між Кучурганським лим. і Турунчуком л. рук. Дністра; *Бодилове* (Шв., Гол., 119).

**Бодови́ця**, -ї, ж.; р., п. Вигівки пр. Ужа п. Прип'яті п. Дніпра; *Бодовица* (Машт., Дн., 155); Коростенськ. р-н Житомирськ. обл.



**Бодяка**, -и, ж.; р., с. Селець Черняхівськ. р-ну Житомирськ. обл.; *Бодяка* (1888, Теодор., I, 90).

**Бодяківець**, -івця, ч.; потік, л. Ярка л. Тиси л. Дунаю; с. Велятин Хустськ. р-ну Закарпатськ. обл.; *Бод'ак'овиц'*, *Буд'ак'овиц'* (1971, МЕ); *Ботяковец* — помилк. (Петров, 36); 30-і рр. XX ст., *Wodjakowec*, *Бодяковець* (Wiesner, 151).

**Божений**, -ого, ч.; потік, л. Середньої Ріки л. Шопурки п. Тиси л. Дунаю; смт Кобилецька Поляна Рахівськ. р-ну Закарпатськ. обл. (ОАІМ).

**Боженик**, -а, ч.; потік, л. Розсічанського Поточу п. Кісви п. Тиси л. Дунаю; с. Косівська Поляна Рахівськ. р-ну Закарпатськ. обл. (1972, МЕ); пор. там же г. *Божений*.

**Божка**, -и, ж.; р., п. Сільниці п. Пд. Бугу; *Бошка* (Тверит., 25); Вінницька обл.

**Божок**, -жкá, ч.; р., кол. с. *Божокъ*; Сумська обл.; *Божокъ* (1893, ОСМ, II, 450).

**Бозникуватий**, -ого, ч.; потік, бас. Пруту; с. Хороцево Верховинськ. р-ну Івано-Франківськ. обл.; *Woznykowaty*; 1807 (1786), *Roznykowaty* (Hrabec, 85); *Бозниковатий* (WRG, I, 177).

**Бозятин**, -а, ч.; потік, с. Кальник Мукачівськ. р-ну Закарпатськ. обл. (1973, МЕ); 60-і рр. XIX ст., *Bozatin*, *Boz'atin*; 20-і рр. XX ст., *Бозятина* (Петров, 44, 48); *Bozjativ*, *Борятив* — помилк. (Wiesner, 57, 59).

**Бойків**, -ового, ч.; потік, бас. Білої Тиси; нп Богдан і Луги Рахівськ. р-ну Закарпатськ. обл.; *Бойків* (1973, Анк.); *Бойків* (ОАІМ; Петров, 3, 17).

**Бойкова**, -ої, ж.; 1) б., л. Мокрого Яланчика (у верхів'ї), вп. в Азовське море; *Бойкова* (АС); у верхів'ї смт *Войковський* Амвросіївськ. р-ну Донецьк. обл.; рр.: 2) п. Дніпра; с. Боровиця Чигиринськ. р-ну Черкаськ. обл.; *Бойкова* (ОКІМ); 3) п. Росі п. Дніпра; з *Бойкових гір*; с. Василяха Ставищенськ. р-ну Київськ. обл.; *Бойкова* (ОКІМ).

**Боковá**, -ої, ж.; р., п. Ігульця п. Дніпра; Долинськ. р-н Кіровоградськ. обл. і Криворізьк. р-н Дніпропетровськ. обл.; *Боковая* (1876, ПХЕВ, XXII, 404; ВЗК, 140; 1888, МХГ, III, 26; СНМ, Хрс, 55; Машт., Дн., 92); *Боковá* (КРУ, 127).

**Боковенька**, -и, ж.; р., п. *Бокової* п. Ігульця п. Дніпра (КРУ, 127); Долинськ. р-н Кіровоградськ. обл., Казанківськ. р-н Миколаївськ. обл., Криворізьк. р-н Дніпропетровськ. обл.; *Боковенька* (1876, ПХЕВ, XXII, 404; 1888, МХГ, III, 26; СНМ, Хрс, 45; ВЗК, 140; Машт., Дн., 92).

**Болгар**, -у, ч.; р., л. Можу п. Сіверськ. Дінця п. Дону (1686, МИКБ, I, 133; Машт., Дон, 47; КРУ, 141); *Болгарь* (1768, МИКБ, II, 229; 1850, ВСОІР, ХГ, 18); *Болгир* (КБЧ, 74; 1749, МИКБ, I, 300, 302); *Болгирь* (КБЧ, 63; 1668, МИКБ, I, 71); *Болгирь-колодезь* (1571, АМГ, I, 14); *Болгор* (1686, МИКБ, I, 133); *Балгирев*, *Бол-*

*гирев* (КБЧ, 63); пор. нп *Болгар* (ВТКХГ; АТПУ — 1947, 964).

**Болгáч**, -á, ч.; р., л. Дніпра; смт Любеч Ріпкинськ. р-ну Чернігівськ. обл.; *Болгачъ* (1729—1730, ГСМЧП, 51; 1742, СВМ, 100; 1785, ОРЧН, 5; 1786, Шаф., 314); *Балгачъ* (1765—1769, ОРОМ, ЧП, 58); *Болгачь* (Барс., 119); *Болгача*, *Болгачь* (Машт., Дн., 41).

**Болда**, -и, ж.; р., бас. Дунаю; Одеська обл.; *Болда* (МХ).

**Болдинка**, -и, ж.; р., пр. Зульні п. Горині п. Прип'яті п. Дніпра (Машт., Дн., 162); Сарненськ. р-н Ровенськ. обл.

**Болдир**, -я, ч.; б., п. Широкої п. Міусику л. Міуса, вп. в Азовське море (ВТКЕГ); *Заклята* (ВТКЕГ); *Заклятая* (1894, ГКСУ); пор. нп *Болдыревъ* (1877, ОКТК, 99).

**Болéсниця**, -і, ж.; р., л. Дністра; Тернопільська обл.; *Bolesnica* (ОКІМ).

**Болітка**, -и, ж.; р., п. Свіру (Свіржу) л. Дністра; між рр. Любечка і Підкамінь; як верхів'я Гнилої Липи (WRG, I, 164); Рогатинськ. р-н Івано-Франківськ. обл. *Блотка* (Машт., ДБ, 14); *Włotka* (SG, XI, 717).

**Болітниця**, -і, ж.; р., л. Славечни п. Прип'яті п. Дніпра; *Болотниця* (Машт., Дн., 153); с. Селезівка Овруцьк. р-ну Житомирськ. обл.; пор. с. *Болотниця* Народицьк. р-ну тієї обл.

**Болітце**, -я, с.; стр., пр. Стирця п. рук. Стру п. Прип'яті п. Дніпра; с. Заболотці Бродівськ. р-ну Львівськ. обл.; *Bołotce* (SG, XIV, 189).

**Боложівка**, -и, ж.; р., п. Вілії л. Горині п. Прип'яті п. Дніпра (КРУ, 75); *Боложевка* (Машт., Дн., 162); Шумськ. р-н Тернопільськ. обл.; 1890, «при рч. *Боложовк'я*» (Теодор., II, 767); пор. там же с. *Боложівка*.

**Боложівка**, -и, ж.; р., л. Стривігору л. Дністра; *Блажівка* (КРУ, 32); нп *Болозів* Старосамбірськ. р-ну і Містковичі Самбірськ. р-ну Львівськ. обл.; *Болозівка* (ІМСУ, Льв, 782, 685; SG, I, 253); *Włozewka*, *Włozewka* (Машт., ДБ, 4); *Бложевка*, *Блажівка* (WRG, I, 164); 1406, *Włozwia* (Długosz, I—II, 126).

**Болóтин**, -у, ч.; потік, л. Квасного л. Білої Тиси л. Тиси л. Дунаю; смт Богдан Рахівськ. р-ну Закарпатськ. обл. (ОАІМ).

**Болóтина**, -и, ж.; потік, л. Хустця п. Тиси л. Дунаю; с. Копашнево Хустськ. р-ну Закарпатськ. обл. (1971, МЕ); 20-і рр. XX ст., *Болотина* (Петров, 13).

**Болотіста**, -ої, ж.; р., пр. Квили п. Смогричу л. Дністра; с. Кузьмин Городоцьк. р-ну Хмельницьк. обл.; *Wolocista* (SG, X, 743, 919); *Болотистая*, *Болотня* — як п. Смогричу (Машт., ДБ, 25); *Болотная* (WRG, I, 182; Сем., IV, 223).

**Болотістий**, -ого, ч.; потік, п. Ушиці л. Дністра; між рр. Бобрівка і Жванчик; *Болотистий* (Машт., ДБ, 26; Гульдм., 25; Сем., V, 412; WRG, I, 182).

**Болотисько**, -а, с.; потч., п. Циганки (Циганської) л. Нічлави л. Дністра; с. Кривче Борщівськ. р-ну Тернопільськ. обл.; *Болотиско* (ОКІМ).

**Болотища**, -ищ, мн.; потч., с. Чумалева Тячівськ. р-ну Закарпатськ. обл. (1972, МЕ); пор. ур. *Volotiſſe* (Петров, 6).

**Болотів**, -ова, ч.; яр, л. Тетліги л. Сіверськ. Дінця п. Дону; *Болотовъ* (1845, КОЧ).

**Болотна**, -ої, ж.; рр.: 1) л. Блажівки л. Стривігору л. Дністра; *Болотна* (КРУ, 32); як пр. Болозівки л. Стрв'яжу (Стривігору); *Влотна* (Машт., ДБ, 4); *Болотная* (WRG, I, 182); 2) л. Дніпра в плавнях; гідрографічна система Великого Лугу; *Болотная* (1862, ВТКГГ); 3) л. Рати л. Зх. Бугу п. Вісли; *Влотня* (HW, 149); нп Хлівчани й Кулячків Сокальськ. р-ну Львівськ. обл. (ІМСУ, Льв, 756; SG, IV, 862); 1564—1565, *Blotnia* (Жерела, III, 212); 4) п. Жерева л. Ужа п. Прип'яті п. Дніпра (КРУ, 91); Овруцьк. р-н Житомирськ. обл.

**Болотний**, -ого, ч.: 1) потік, п. Городилова п. Ріки п. Тиси л. Дунаю; Городилове — частина м. Хуст Закарпатськ. обл.; 30-і рр. XX ст., *Vlatny*, *Болотный* (Wiesner, 51, 59); 2) стр., пр. Ушиці л. Дністра; між рр. Бобрік і Синюха; Хмельницька обл.; *Влотны* (SG, XII, 858).

**Болотня**, -і, ж.; рр.: 1) л. Тетерева п. Дніпра; нп Макарівка, Термахівка, *Болотня*, Обуховичі, Білий Берег, Іванків Іванківськ. р-ну Київськ. обл.; *Болотня* (Похил., 133; Похил., УКР, 240; Машт., Дн., 48); *Ставокъ* (Машт., Дн., 48); *Болотна* (АЮЗР, VI, I, 155; Фунд., 39); *Болотня* (1964, МЕ); 2) л. Тетерева п. Дніпра; між рр. Таль і Здвиж; Іванківськ. р-н Київськ. обл.; *Болотня* (Машт., Дн., 48).

**Болотнянка**, -и, ж.; р., л. Гнилої Липи л. Дністра; с. *Болотня* Перемишлянськ. р-ну Львівськ. обл.; *Влотня* (SG, I, 252); *Болотня* (КРУ, 39); *Болотня* (Машт., ДБ, 17); *Болотнянка* (ІМСУ, Льв, 569).

**Болото**, -а, с.: 1) потік, с. Боржавське Виноградівськ. р-ну Закарпатськ. обл. (Петров, 30); 2) руч., п. Дніпра; с. Тростянець Канівськ. р-ну Черкаськ. обл.; *Болото* (ОКІМ).

**Болотушка**, -и, ж.; потік, л. Бистрого п. Ріки п. Тиси л. Дунаю; с. Нижній Бистрий Хустськ. р-ну Закарпатськ. обл.; 30-і рр. XX ст., *Болотушка*, *Volotuska* (Wiesner, 50, 59); пор. г. *Болотичка* (Петров, 5); ур. *Болото* (там же).

**Болотянка**, -и, ж.; р., л. Росі п. Дніпра; с. Мовчанівка Сквирськ. р-ну Київськ. обл.; *Болотянка* (1974, Анк.).

**Болохівка**, -и, ж.; р., л. Сівки п. Дністра; утворюється злиттям потоків Сівки і Великою; нп Томашівці, *Болохів*, Завадка Калуськ. р-ну Івано-Франківськ. обл. (ІМСУ, ІФ, 270); *Болоховка*, *Сивка*, *Волоховца*, *Wołochówka* (Машт., ДБ, 14); *Болухівка* (КРУ, 37); гірло біля с. Войнилів (SG, I, 303; II, 104; X, 633); *Болухівка*,

*Wołochow*, *Wołochowica*, *Nigówka* (WRG, I, 183); *Б'олох'іука* (ОКІМ).

**Болошенок**, -нка, ч.; яр, л. Сіверськ. Дінця п. Дону; вище р. Середній Бурлук; *Болошенокъ* (1845, КОЧ).

**Большатівська**, -ої, ж.; стр., л. Дніпра; с. Балки Василівськ. р-ну Запорізьк. обл.; *Большатівська* (НРЗХ, 84); пор. там же ліс, став і яр *Большатівський* (НРЗХ, 84; ОКІМ).

**Бондарева**, -ої, ж.; 66.: 1) п. Айдару л. Сіверськ. Дінця п. Дону (АС); 2) п. Вовчої л. Самари л. Дніпра (АС); 3) п. Кам'янки л. Великої Ведмежої п. Великої Кам'янки п. Сіверськ. Дінця п. Дону (ВТКЕГ); 4) п. Нагольчика п. Нагольної л. Міусу, вп. в Азовське море; *Бондарова* (1853, ВТКЗВД).

**Бондаріха**, -и, ж.; р., п. рук. Дніпра; Обухівський р-н Київськ. обл.; між рр. Віта і Стугна; *Бондариха* (Машт., Дн., 51).

**Бондарів**, -евого, ч.: 1) руч., пр. Сіверськ. Дінця (між рр. Бабка та Ізюмель) п. Дону; *Бондарев* (ДСГМ, 377); 2) яр, п. Бабки п. Сіверськ. Дінця п. Дону; *Бондарев* (Машт., Дон, 45).

**Бондарівка**, -и, ж.; р., пр. Ужа п. Прип'яті п. Дніпра; *Бондарека* (Машт., Дн., 154); Коростенський р-н Житомирськ. обл.; пор. там же с. *Бондарівка*.

**Бондарів Човен**, -евого, вна́, ч.; р., л. Раденської п. Ужа п. Прип'яті п. Дніпра; *Бондаревъ Човинъ* (Машт., Дн., 159); Поліськ. р-н Київськ. обл.; 1852, *Бондаревъ човенъ* (Фунд., 38).

**Бондарка**, -и, ж.; р., п. Синюхи л. Пд. Бугу (КРУ, 65); *Бондаревъ*, *Бондарка* (Машт., ДБ, 40); Кіровоградська обл.

**Бондарна**, -ої, ж.; 66.: 1) л. Білої п. Айдару л. Сіверськ. Дінця п. Дону; *Бондарная* (Машт., Дон, 60); 2) п. Копанок п. Васюкової л. Бахмуту п. Сіверськ. Дінця п. Дону (Експ.); *Бондарная* (ГКСЗ; Машт., Дон, 56); пор. ур. *Бондарное* (1859, СНМ, Ек, 45); с. *Бондарне* Артемівськ. р-ну Донецьк. обл. (Експ.); 3) п. Обитоку п. Деркулу л. Сіверськ. Дінця л. Дону; *Бондарная* (Машт., Дон, 64); пор. мог. *Бондарная* (1863, ВТКХГ).

**Бондарний**, -ого, ч.: 1) б., п. Липової Долини пр. Водолажки п. Мажу п. Сіверськ. Дінця п. Дону; *Бондарный* (1863, ВТКХГ; Машт., Дон, 48); 2) яр, пр. Нижньої Біленької (у верхів'ї) п. Сіверськ. Дінця п. Дону (Машт., Дон, 59).

**Бондаруха**, -и, ж.; р., л. Синиці л. Пд. Бугу; с. Грушка Ульяновськ. р-ну Кіровоградськ. обл. (1967, МЕ).

**Борбилева Зв'орина**, -ої -и, ж.; потч., л. Боржави п. Тиси л. Дунаю; смт Довге Іршавськ. р-ну Закарпатськ. обл.; *Б'орбілова Зв'орина* (1973, МЕ).

**Бордák**, -á, ч.; р., смт Недригайлів Сумськ. обл.; *Бордакъ* (XVIII ст., Багалей, Зам., 129).

**Бордénка**, -и, ж.; б., п. Бебеської л. Токмака, вп. в оз. Молочне на пн. бер. Азовськ. моря (1862, ВТКГГ).

**Боржава**, -и, ж.; р., п. Тиси л. Дунаю (КРУ, 20); з-під г. Стій; нп Березники, Керуцькі Свалявськ. р-ну, Кушниця, Довге, Приборжавське, Білки, Іршава Іршавськ. р-ну, нп Квасове, *Боржава*, Вари Берегівськ. р-ну; *Борж'ава*, *Бърж'ава* (1971, МЕ); у нижній течії також *Сінявка*, *Боржова*, *Берѣжава*, *Матка* (1972, МЕ); 20-і рр. XX ст., *Сінявка*, *Берѣжава* (Петров, 33, 43); XIV ст., *Vorsua*, *Vorsva* (Györfly, I, 533, 541); 60-і рр. XIX ст., до *Voršovi* (Петров, 36); пор. плн. *Vorzava*, дол. *Боржавска* (Петров, 1, 43); нп *Боржава* Берегівськ. р-ну, *Боржавське* (кол. Велика Чингава) Виноградівськ. р-ну, *Приборжавське* (кол. Задне) Іршавськ. р-ну Закарпатськ. обл. (1973, МЕ).

**Боржачка**, -и, ж.; р., л. рук. Десни л. Дніпра; с. Очине Середино-Будськ. р-ну Сумськ. обл.; *Боржачка* (1963, МЕ).

**Боржіха**, -и, ж.; б., л. Кам'янки л. Лопані л. Уди п. Сіверськ. Дінця п. Дону (Машт., Дон, 46); *Боржіа* (1863, ВТКХГ).

**Борзєнка**, -и, ж.; р., п. Загорівки л. Десни л. Дніпра; Борзнянськ. р-н Чернігівськ. обл.; *Борзенка* (1785, ОРЧН, 13).

**Борзинка**, -и, ж.; р., п. рук. Дніпра; Дніпропетровська обл.; *Борзіяка* (ВЗК, 178); *Борзинка* (Машт., Дн., 79).

**Борзна**, -ї, ж.; р., п. Дочі п. Дівичі л. Лошу л. Десни л. Дніпра; *Борзна*, *Борзенка* (Машт., Дн., 207); як п. Загорівки л. Дочі л. Смоляжу л. Десни (Кордт, № 37); як п. Лошу л. Десни; *Борзна* (1786, Шаф., 391; 1765—1769, ОРОМ, НП, 49, 160; 1859, СНМ, Чрг, 19; 1890, ИССНМК, 23); *Vogozna* (Кордт, № 3); с. Тиниця Бахмацьк. р-ну Чернігівськ. обл. (1765—1769, ОРОМ, НП, 195; 1729—1730 ГСМНП, 259); як л. Десни (1898, Рус., ОЧГ, 15); м. *Борзна* Чернігівськ. обл.

**Борзя**, -ї, ж.; потік, л. Дубрівного п. Воногівки п. Терєблї п. Тиси л. Дунаю; с. Терєбля Тячівськ. р-ну Закарпатськ. обл.; *Б'ор'з'а* (1972, МЕ); пор. ур. *Vorsa*, г. *Барша* (Петров, 8, 6).

**Борин**, -ого, ч.; потік, л. Брустуриянки л. Терєси п. Тиси л. Дунаю; с. Лопухів Тячівськ. р-ну Закарпатськ. обл.; *Б'орин* (1972, МЕ).

**Борїнський**, -ого, ч.; потік, п. Лютянки л. Ужа п. Лабірця п. Бодрогу п. Тиси л. Дунаю; с. Люта Великоберезнянськ. р-ну Закарпатськ. обл.; *Бор'инський* (1973, Анк.).

**Борїня**, -ї, ж.; р., л. Стрия п. Дністра (SG, XI, 428); гирло між рр. Гнила і Ракки; *Борїня* (Машт., ДБ, 8); с. *Борїня* Турківськ. р-ну Львівськ. обл.; *Vogunia* (SG, I, 332).

**Борїс**, -у, ч.; р., л. рук. Сули л. Дніпра; гирло нижче Оржіці (Машт., Дн., 62); Семенівськ. р-н Полтавськ. обл. (ОКІМ).

**Борїсївка**, -и, ж.; рр.: 1) п. Церему л. Случі п. Горині п. Прип'яті п. Дніпра; *Борисовка* (Машт., Дн., 167); Новоград-Волинськ. р-н Житомирськ. обл.; пор. там же с. *Борисївка*; 2) бас. Стубли л. Горині

п. Прип'яті п. Дніпра; с. Острів Дубнівськ. р-ну Ровенськ. обл.; *Бор'исоука* (МЕ).

**Борисла́вка**, -и, ж.; потік, п. Опаки п. Бистриці-Тисьменицької п. Дністра; нп Старий Кропивник, Опака Дрогобицьк. р-ну Львівськ. обл.; гирло нижче р. Звірець (Звореч); *Boryslawka*, *Boryslawski* (SG, I, 334; VII, 538); *Бориславский* (Машт., ДБ, 5); *Бориславский* (WRG, I, 191); пор. м. *Борислав* Львівськ. обл.

**Борїсова**, -ої, ж.: 1) б., л. Нагольної л. Міусу, вп. в Азовське море; *Барисова* (1853, ВТКЗВД); 2) яр, л. Грузького п. Сенихи п. Осколу л. Сіверськ. Дінця п. Дону (Машт., Дон, 53).

**Борїця**, -ї, ж.; р., п. Дніпра; с. Трипілля Обухівськ. р-ну Київськ. обл.; *Борїща* (1686, Выписка, 9 зв.).

**Боричівка**, -и, ж.; потч., л. Гнізни л. Серету л. Дністра; *Боричовка* (Машт., ДБ, 22); с. *Боричівка* Терєбовлянськ. р-ну Тернопільськ. обл.; *Boryczówka* (SG, I, 332; III, 629); як пр. Серету; *Боричевка* (SG, I, 332; WRG, I, 192).

**Борїшка**, -и, ж.; р., бас. Убєдї п. Десни л. Дніпра; с. Волинка Сосницьк. р-ну Чернігівськ. обл.; *Борїшка* (1966, МЕ).

**Борїшпілька**, -и, ж.; р., Полтавська обл.; *Боршпалка* (1765—1769, ГО, 73).

**Борївка**, -и, ж.; рр.: 1) п. Сейму п. Десни л. Дніпра; м. Путивль Сумськ. обл.; *Борівка* (1965, МЕ); 2) пр. Конєли п. Гірського Тікичу п. Тікичу п. Синюхи л. Пд. Бугу; *Borówka* (SG, IV, 329).

**Борїмля**, -ї, ж.; рр.: 1) п. Ворскли л. Дніпра; між рр. Ворсклиця й Бистра; *Боримля* (Машт., Дн., 75); м. Охтирка Сумськ. обл. (1972, МЕ; 1782, Кордт, № 32; 1857, ОХГ, 20); пор. там же с. *Боромля* Тростянецьк. р-ну (ОКІМ); 2) пр. Чаші л. Сейму л. Десни л. Дніпра; с. Зїнове Путивльськ. р-ну Сумськ. обл.; *Борівля* (1966, МЕ).

**Борїнця**, -ї, ж.; р., л. Свеси л. Івоту л. Десни л. Дніпра; с. Орлівка Ямпільськ. р-ну Сумськ. обл.; *Борінця* (1964, МЕ); «при проток'ї рч. Боронцы» (1859, СНМ, Чрг, 36).

**Боркїт**, -а, ч.; потік, л. Ярка л. Тиси л. Дунаю; с. Вишкове Хустськ. р-ну Закарпатськ. обл.; *Borkut*, *Боркїт* (Wiesner, 40, 59); 20-і рр. XIX ст., *Боркїт* (Петров, 28).

**Боркїтський**, -ого, ч.; потік, п. Тиси л. Дунаю; м. Рахів Закарпатськ. обл.; *Боркїтський* (1973, МЕ); *Боркїтвий* (1971, Анк.); 20-і рр. XX ст., *Боркїтский* (Петров, 22); 30-і рр., *Borkut*, *Боркїт* (Wiesner, 38, 59).

**Борловá**, -ої, ж.; рр.: 1) л. Лисогору л. Удаю п. Сули л. Дніпра; Прилуцьк. р-н Чернігівськ. обл. (1967, МЕ); 2) пр. Тростянця п. Сули л. Дніпра; *Борловая* (1852, Ар., III, 284); Чернігівська обл. (ОАІМ).

**Бормáтова**, -ої, ж.; б., п. Водяної п. Міусу, вп. в Азовське море (1853, ВТКЗВД).

**Борová**, -бі, ж.; 1) б., л. Уди п. Сіверськ. Діңця п. Дону; *Боровая* (Машт., Дон, 47); колодезь *Боровой* (1660, ОХЕ, IV, 234); яр *Буравикъ* (1845, ПОЧ); пор. с. *Боровое* (1660, ОХЕ, IV, 234); рр.: 2) л. Річці л. Стуру п. Прип'яті п. Дніпра (Дрозд, МРУ, 102); Зарічненськ. р-н Ровенськ. обл.; пор. там же с. *Борове*; 3) л. Сіверськ. Діңця п. Дону (КРУ, 149); *Боровая* (1571, АМГ, I, 8); *Боровенька* (1764, ОХЕ, V, 339); *Боровенка* (1773, ГКНА); *Боровец* (1697, АС); *Боровок* (1775, ПГК); *Белая* (у верхів'ї) (Машт., Дон, 58; ОГКЕЧС, 64); *Бѣленькая* (ОГКЕЧС, 64); пор. *Боровой шляхъ* (1571, АМГ, I, 13—14); нп *Борова* Харківськ. обл.; 4) п. Десни, нижче м. Чернігів; *Боровая* (Машт., Дн., 211); с. *Боровики* Чернігівськ. р-ну й обл.; 5) п. Чорного Жеребця л. Сіверськ. Діңця п. Дону (Експ.); *Боровая* (Машт., Дон, 56; 1864, СНМ, Хрк, 116, 119); *Боровенька* (Експ.); *Боровой* (СКЗР, ЛІІ); 6) с. Турчинка Володарсько-Волинськ. р-ну Житомирськ. обл.; *Борова* (1936, МЕ); 7) яр, л. Осколу л. Сіверськ. Діңця п. Дону (КРУ, 145); *Боровая* (1773, МИКБ, II, 380; 1850, ВСОРИ, ХГ, 20; 1857, ОХГ, 9; 1864, СНМ, Хрк, 111); *Боровой* (1863, ВТКХГ; Машт., Дон, 53).

**Борováнька**, -и, ж.; р., л. Псла л. Дніпра; *Боровенька* (Машт., Дн., 69); пор. с. *Боровенька* Лебедянськ. р-ну Сумськ. обл.

**Боровий**, -ого, ч.; яр, л. Сезенового яру л. Можу п. Сіверськ. Діңця п. Дону; *Боровой* (1863, ВТКХГ; Машт., Дон, 48); *Боровенька* (1773, МИКБ, II, 372; 1787, АХН, КХУ); як л. Можу (КРУ, 142); *Боровенка* (1745, МИКБ, I, 314); *Боровая Криница* (1749, МИКБ, I, 292).

**Боровик**, -а, ч.; р., п. *Боровой* л. Сіверськ. Діңця п. Дону (1781, КХВ); *Боровокъ* (1782, Кордт, № 32); *Боровскъ* (ПНСУ, 24); *Боровичка* (МОЗХГ, СУ, V, 4); *Боровянка* (1773, КАН); *Боровенка* (1775, ПГК); *Бороская* (1792, Кордт, № 36); *Бороская* (РА—1792, КВН—як п. Айдару; 1823, ГАРИП, № 35); *Бол. Боровская* (1786, АВ); *Борогускъ* (1769, ПК); *Оровенка* (1781, КНАА); *Боровська річка* (КДМ, 186).

**Боровіяца**, -і, ж.; р., п. Росі п. Дніпра; нп Комарівка, Шендерівка і Стеблів Корсунь-Шевченківськ. р-ну Черкаськ. обл.; *Боровина* (Фунд., 515); *Боровица* (Похил., 543; Мукалов, 40; Андр., ЛЮ, карта); *Wogowica* (1789, АЮЗР, VII, III, 380; SG, I, 321); *Боровіяца*, *Бураїця* (1966, МЕ).

**Боровійца**, -ої, ж.; р., п. рук. Дніпра; між рр. Підпільна і Тихенька; м. Нікополь Дніпропетровськ. обл. (Нов., 47); *Боровицкая* (1697, ОРД; Величко, III, 477; Машт., Дн., 87).

**Боровійца**, -и, ж.; р., п. Дніпра; нп Топилівка і *Боровица* Чигиринськ. р-ну Чрк; *Боровица* (Ляск., ИКА, 25); *Боровицка* (Похил., 676); *Боровічка* (ОКІМ).

**Боровічок**, -чкă, ч.; яр, л. Боровика п. Борової л. Сіверськ. Діңця п. Дону (Машт., Дон, 58).

**Бородăив**, -евого, ч.; яр, л. Сіверськ. Діңця п. Дону; *Бородаевъ* (1863, ВТКХГ; Машт., Дон, 49).

**Бородач**, -а, ч.; потік, п. Дереглюю (Дерелюк) п. Пруту л. Дунаю; с. Волока Глибоцьк. р-ну Чернівецьк. обл.; 1930, *Wogodaci*, суч. *Borodátъ*, *Borodáč* (Карп., 102).

**Бородачѣвѣць**, -івця, ч.; потік, с. Великий Хустськ. р-ну Закарпатськ. обл.; *Бородачѣвѣць* (1971, МЕ).

**Бородина**, -и, ж.; прот., л. Дніпра; Голопристанськ. р-н Херсонськ. обл. (ОКІМ); *Бородінка* (НРЗХ, 76).

**Бородок**, -дкă, ч.; стр., с. Гатне Києво-Святошинськ. р-ну Київськ. обл.; *Бородокъ* (Де-ла-Флиз, 456).

**Борозѣнка**, -и, ж.; р., п. Сули л. Дніпра; *Борозенка* (Машт., Дн., 59); *Борзенка* (1785, ОРЧН, 21); *Борозна* (1859, СНМ, Пл, 21); пор. с. *Борозенка* Роменськ. р-ну Сумськ. обл.

**Борозна**, -ї, ж.; р., пр. Сули л. Дніпра; Середняківська с/Р Гадяцьк. р-ну Полтавськ. обл. (1859, СНМ, Пл, 187; 1886, Гуров, 437; АТПУ—1947, 423).

**Борок**, Біркă, ч.; р., п. Прип'яті п. Дніпра (Машт., Дн., 160); Чорнобильськ. р-н Київськ. обл.

**Боромолка**, -и, ж.; р., л. Ірші л. Тетерева п. Дніпра; с. Шершні Коростенськ. р-ну Житомирськ. обл.; *Боромолка* (ОКІМ).

**Боронівка**, -и, ж.; потік, бас. Горині п. Прип'яті п. Дніпра; с. Биківці Шумськ. р-ну Тернопільськ. обл.; 1893, «при потоцкѣ *Бороневка*» (Теодор., III, 321).

**Боронява**, -и, ж.; потік, с. Липецька Поляна Хустськ. р-ну Закарпатськ. обл.; 20-ї рр. ХХ ст., *Боронява* (Петров, 21).

**Боронявка**, -и, ж.; р., п. Тиси л. Дунаю; утворюється злиттям потічків Буковинки й Гомбівського на пн.-сх. від с. *Боронява* Хустськ. р-ну Закарпатськ. обл., гірло пд. м. Хуст; *Борон'аўка*, *Потук* (1971, МЕ); 1482, *Nagh Waganaya* (Bélay, 122); 60-ї рр. ХІХ ст., *Wogonawa*; 20-ї рр. ХХ ст., *Боронявка* (Петров, 9); 30-ї рр., *Wogonawa*, *Боронява* (Wiesner, 40, 59); *Баранія*—помилк. (КРУ, 19).

**Борошаник**, -у, ч.; потік, с. Великі Лучки Мукачівськ. р-ну Закарпатськ. обл. (1972, МЕ); пор. ліс *Борошчаник* (Петров, 47).

**Борсук**, -у, ч.; потік, п. Дусинки л. Свалявки л. Латориці л. Бодрого п. Тиси л. Дунаю; с. Дусина Свалявськ. р-ну Закарпатськ. обл.; 20-ї рр. ХХ ст., *Борсук* (Петров, 41); 30-ї рр., *Worsuk*, *Борсук* (Wiesner, 56, 59).

**Борсуки**, -ів, мн.; потоки: 1) п. Стривігору л. Дністра; між рр. Заболя й Тернівка; *Worsuki*, *Борсуки* (Машт., ДБ, 4); 2) с. Пнів Надвірнянськ. р-ну Івано-Франківськ. обл.; 1788, «nad Potokiem gębokim zwanym *Worsuki*» (Hrabec, 98).

**Борсуки-Тарамă**, -ів-ї, ж.; б., п. Кальчика п. Кальміусу, вп. в Азовське море (Експ.).

**Борсукив**, -ового, ч.; потоки: 1) л. Дереглюю п. Пруту л. Дунаю; нп Глибока Глибоцьк. р-ну і Великий Кучурів Сторожинецьк. р-ну Чернівецьк. обл.; *Бурсукив*;

1575, «на *Бурсу* тиж гори потоком»; 1855, *Borsokeu*; 1893, *Borsukiw*; 1899, *Bursuc*; 1907, *Borsuk*; від горба *Борсукив* (Карп., 105); 2) п. Бистрого л. Ріки п. Тиси л. Дунаю; с. Верхній Бистрий Міжгірськ. р-ну Закарпатськ. обл. (1971, МЕ); 60-і рр. XIX ст., *Borsuk* (Петров, 6); 3) п. Яловчори п. Білого Черемошу п. Черемошу п. Пруту л. Дунаю; с. Шепіт Путільськ. р-ну Чернівецьк. обл.; *Бурсуки* (Карп., 105); 4) основний витік Серету л. Дунаю; с. Долішній Шепіт Вижицьк. р-ну Чернівецьк. обл.; 1783, *Bursukeu*; 1886, *Bursukiw* (Карп., 105); яри: 5) л. Деркулу л. Сіверськ. Дінця п. Дону (Експ.); *Барсуки* (Машт., Дон, 64); *Борсукова* (ДСГМ); 6) л. Плотви л. Вовчої п. Сіверськ. Дінця п. Дону; *Борсуков* (Машт., Дон, 44).

**Борсукивка**, -и, ж.; р., л. Кодими п. Пд. Бугу; *Борсуковка* (Гульдм., 33; Машт., ДБ, 97; Тверит., 21, 47); *Борсуховка* — помилк. (Тверит., 37); пор. с. *Борсуки* Балтськ. р-ну Одеськ. обл.

**Борсукив Потік**, -ового -оку, ч.; потік, л. Пробійнівки л. Білого Черемошу п. Черемошу п. Пруту л. Дунаю; г. *Борсуки*; с. Гринява Верховинськ. р-ну Івано-Франківськ. обл.; *Бурсукіу Потік* (МКур.).

**Борсукова**, -ої, ж.; 6б.: 1) л. Мокрої Козинки л. Білої п. Айдуру л. Сіверськ. Дінця п. Дону (Машт., Дон, 60); *Барсука* (Експ.); *Барсук* (ДСГМ); 2) п. Корсунки п. Крипки п. Міусу, вп. в Азовське море (1863, ВТКХГ).

**Борсукувата Потічина**, -ої -и, потік, п. Поточини п. Пробійнівки л. Білого Черемошу п. Черемошу п. Пруту л. Дунаю; с. Гринява Верховинськ. р-ну Івано-Франківськ. обл.; *Бурсуковатий*, *Бурсуковата Потічина* (МКур.).

**Борсу́нка**, -и, ж.; прот., п. Кінської л. Дніпра; с. Благовіщенка Кам'янсько-Дніпровськ. р-ну Запорізьк. обл. (ОКІМ); *Борсунка*, *Бурсунка* (НРЗХ, 96); пор. *Борсунка* — коса на л. бер. Дніпра біля Кардашинськ. лим. (НРЗХ, 96).

**Борсу́ча**, -ої, ж.; 6. п. Крейдяної л. Комишної п. Повної л. Деркулу л. Сіверськ. Дінця п. Дону; *Барсу́чья* (Машт., Дон, 65); *Бурсучья* (1863, ВТКХГ).

**Борсучанка**, -и, ж.; потік, смт Богдан Рахівськ. р-ну Закарпатськ. обл.; *Борсучанка* (1973, Анк.).

**Борсу́чий**, -ого, ч.; яр, л. Комишної п. Повної л. Деркулу л. Сіверськ. Дінця п. Дону (Машт., Дон, 65); *Барсуковъ* (1900, СУ, 130).

**Борсучіна**, -и, ж.; потік, л. Дудулу л. Ріки п. Тиси л. Дунаю; с. Березове Хустськ. р-ну Закарпатськ. обл.; *Борсучіна* (1971, МЕ).

**Борсучини**, -чин, мн.; потоки: 1) л. Мокрянського п. Тур'ї л. Ужа л. Лабірка п. Бодрогу п. Тиси л. Дунаю; с. Мокра Перечинськ. р-ну Закарпатськ. обл.; *Борсучини* (1972, МЕ); 30-і рр. XX ст., *Borsucin*, *Борсучин* (Wiesner, 58, 59); 2) л. Помийніці п. Тиси л. Дунаю; с. Ново-

барове Тячівськ. р-ну Закарпатськ. обл.; *Борсучини* (1971, МЕ); 20-і рр. XX ст.; *Барсучанський* (Петров, 28); пор. г. *Барсучанка* (Петров, 28); *Борсучини* (1971, МЕ).

**Бор́та**, -и, ж.; потік, п. Галаштова п. Білої Тиси л. Тиси л. Дунаю; смт Богдан Рахівськ. р-ну Закарпатськ. обл.; *Бор́та* (1972, Анк.); пор. ур. *Бортьинец* (Петров, 17).

**Боруськівчик**, -а, ч.; потік, п. Розціщанського Потоку п. Кіصي п. Тиси л. Дунаю; с. Росішка Рахівськ. р-ну Закарпатськ. обл. (1972, МЕ).

**Бору́ха**, -и, ж.; р., л. Прип'яті п. Дніпра; *Бору́ха* (Машт., Дн., 160; Макс., Киев., 20); *Borucha* (SG, I, 330); Чорнобильськ. р-н Київськ. обл.

**Борчо́ве**, -ового, с.; потік, п. Тереблі п. Тиси л. Дунаю; с. Драгове Хустськ. р-ну Закарпатськ. обл.; *Борчово* (1972, МЕ); 20-і рр. XX ст., *Борчованя* (Петров, 7); пор. плн. *Борчова* (там же).

**Борш́ня**, -ї, ж.; рр.: 1) л. Ворскли л. Дніпра; гирло нижче р. Мерла; Полтавська обл.; *Ковжика*, *Ковжига*, *Вжика* (Машт., Дн., 76); пор. с. Ковжига Котелевськ. р-ну Полтавськ. обл.; *Боршна* (1848, Ар., I, 15; 1848, ВСОРИ, ПГ, 11); 2) пр. Удаю п. Сули л. Дніпра; с. *Боршна* Прилуцьк. р-ну Чернігівськ. обл. (1859, СНМ, Пд, 22; ПЕ, I, 115); *Боршенская* (1764, АОИП, I, 18).

**Боршталі**, -ю, ч.; р., поблизу Когильника, вп. в лим. Сасик (Кундук); між рр. Прут і Дністер (СНМ, БО, 23; WRG, I, 201); с. Боришталі кол. Акерманськ. пов.; суч. Одеська обл.

**Борщагі́вка**, -и, ж.; р., п. Ірпеня п. Дніпра; нп Жуляни, *Софіївська Борщагі́вка* й *Петропавлівська Борщагі́вка* Києво-Святошинськ. р-ну Київськ. обл. (Похил., УКР, 17); *Борщовка* (1497, АЗР, I, 151); *Борщаговка* (1849, КГВ, XIX, 149; Похил., 15; СНМ, Кв, 11); *Новая-Гребля* (Фунд., 41); *Желань* (Похил., 17); *Нова Гребля* (Машт., Дн., 50; Макс., Киев., 23).

**Борщова́**, -ої, ж.; р., л. Дністра; між рр. Колота й Жван; *Борщова* (Машт., ДБ, 26); XIX ст., *Борщовка*; Хмельницька обл. (Сем., III, 282).

**Борщова́ Перебійна**, -ої -и, ж.; р., л. рук. Дніпра; між рр. Чайка та Мертва, нижче Олешок; основн. витік р. Перебійної л. Дніпра (НРЗХ, 14); *Борщева Перебойна* (Машт., Дн., 93).

**Борщеві́ця**, -ї, ж.; потік, п. Квасного п. Білої Тиси л. Тиси л. Дунаю; смт Богдан Рахівськ. р-ну Закарпатськ. обл.; *Борщ'євиці*, *Борщов'євиці* (1972, Анк.); пор. ур. *Борщєвиці*, *Борщєвица* (Петров, 2).

**Борщів**, -євого, ч.; яр, п. Несмачного п. Нетриусу л. Сіверськ. Дінця п. Дону; *Борщов* (Машт., Дон, 54); *Борщєвъ* (ГКСЗ, як л. яру Несмачного).

**Борщівка**, -и, ж.: 1) р., с. Підлужжя Верхньодніпровськ. р-ну Дніпропетровськ. обл.; *Борщівка* (1961, МЕ); *рукави*: 2) л. Дніпра; між рр. Чайка і Райковий; *Борщєвка* (Машт., Дн., 93); Голопристанськ. р-н Херсонськ. обл. (ОКІМ); *Борщова*

(НРЗХ, 76); 3) п. Дніпра; с. Станіслав Білозерськ. р-ну Херсонськ. обл.; *Борщова* (1697, ОРД); *Борщевка* (ВЗК, 184; Машт., Дн., 94); *Борщєва* (1968, МЕ).

**Борщовецький**, -ого, ч.; **потік**, л. Гнилої Липи л. Дністра; *Борщовецький*, *Borsszowesky*; попл. с. *Боршовє* (Машт., ДБ, 16); *Борщовецький* (WRG, 1, 201); пор. с. *Борщів* Перемишлянськ. р-ну Львівськ. обл.

**Борщувата**, -ої, ж.; б., л. Довгої л. Лугані п. Сіверськ. Дінця п. Дону; *Борщевата* (Машт., Дон, 62; 1894, ГКСУ); *Борщуватівський Ліс* (Експ.); пор. с. *Калинове-Борщувате* Лисичанськ. р-ну Ворошилоградськ. обл.

**Боса**, -ої, ж.; бб.: 1) л. Біленької л. Айдару л. Сіверськ. Дінця п. Дону (Експ.); *Босая* (Машт., Дон, 60); 2) п. Крейдяної л. Комишної п. Повної л. Деркулу л. Сіверськ. Дінця п. Дону; *Босая* (Машт., Дон, 65; ОГКЕЧС, 162); 3) р., л. Чорної бас. Чорн. моря; гідрографічна система Севастопольськ. міськради Кримськ. обл.

**Босаха**, -и, ж.; р., пр. Многи л. Удаю п. Сули л. Дніпра; с. Бондари Чорнухінськ. р-ну Полтавськ. обл.; *Босаха* (1786, Шаф., 582); *Босахова* (ОСМ, III, 280).

**Босірьський**, -ого, ч.; **потік**, п. Збруча л. Дністра; Тернопільська обл.; кол. с. *Босири*; *Босырський* (Машт., ДБ, 24); *Bosyrski* (SG, I, 342); *Босырский* (WRG, I, 202).

**Босівка**, -и, ж.; рр.: 1) п. Павлівки п. Гнилого Тікичу л. Тікичу п. Синюхи л. Пд. Бугу; Лисянськ. р-н Черкаськ. обл. (1970, МЕ); *Босовка* (Похил., 390; Машт., ДБ, 39); *Bosówka* (SG, I, 342); с. *Босівка* Лисянськ. р-ну Черкаськ. обл.; пор. там же б. *Боса* і ур. *Босій ліс*; 2) м. Христинівка Черкаськ. обл. (Похил., 337, 365); пор. с. *Босівка* Лисянськ. р-ну Черкаськ. обл.

**Босівчик**, -а, ч.; **потік**, л. Квасівця л. Тереблі п. Тиси л. Дунаю; Колочавська с/Р Міжгірськ. р-ну Закарпатськ. обл.; *Б'ос'ойчик* (1972, МЕ); пор. плн. *Ббсова* (Петров, 12).

**Боссана**, -и, ж.; р., вп. в зат. Сиваш на зх. бер. Азовськ. моря в Криму (ОКІМ).

**Ботар**, -я, ч.; р., л. Тиси л. Дунаю; утворюється злиттям потічків Хустик і Залім на сх. від с. Новоселиця Виноградівськ. р-ну Закарпатськ. обл.; там же нп Чорна, Гудя, Братове; гирло в УНР навпроти смт Вилко; *Б'отар'* (1953, МЕ); 20-і рр. ХХ ст., *Батар*, *Ботарь* (Петров, 32, 34); 30-і рр., *Batar*, *Батар* (Wiesner, 41, 51, 52, 59); *Batár* — помилк. (КРУ, 20); пор. с. *Bothar*, 1216, пізніше *Bathaar*, *Bathar*, *Vathor* (ОАІМ); ур. *Popri Batar* (Петров, 31); с. *Батар* — кол. назва с. Братове того ж р-ну.

**Ботарч**, -а, ч.; **потік**, л. *Ботаря* л. Тиси л. Дунаю; с. Юлівці Виноградівськ. р-ну Закарпатськ. обл.; *Batarc*, *Ботарч* (Wiesner, 52, 59); пор. *Ботарч Поточина* (с. Хижа Виноградівськ. р-ну; Петров, 31).

**Ботиків**, -ого, ч.; **яр**, п. Крутецького п. Осколу л. Сіверськ. Дінця п. Дону; *Ботиковь* (1863, ВТКХГ; Машт., Дон, 52).

**Ботиш**, -а, ч.; **потік**, п. Потоку п. Тиси л. Дунаю; смт Буштина Тячівськ. р-ну Закарпатськ. обл.; *Б'отыши*, *Ботыш* (1972, МЕ); 20-і рр. ХХ ст., *Ботиш* (Петров, 4).

**Ботки**, -ток, мн.; **стр.**, пр. Мокрих Янів л. Вовчої л. Самари л. Дніпра; Дзонецьк. обл. (ОАІМ).

**Ботова Долина**, -ої -и, ж.; **потік**, п. Збруча л. Дністра; між рр. Кривенька та Вільховий Потік (КРУ, 46); Хмельницька обл. (ОКІМ).

**Бощманова**, -ої, ж.; бб.: 1) л. Білої п. Сіверськ. Дінця п. Дону (Машт., Дон, 60); 2) п. Столової п. Кальміусу, вп. в Азовське море (Експ.).

**Бощанка**, -и, ж.; р., п. Ірпеня п. Дніпра; с. Білогородка Києво-Святошинськ. р-ну Київськ. обл.; *Бощанка* (1686, Выписка, 5 зв.); *Бощалка*, *Бощалька* (Де-ла-Флиэ, 696, 697).

**Бощатка**, -и, ж.; р., Чернігівська обл.; *Бощатка* (1742, СВМ, 100).

**Бощечки**, -ок, мн.; р., п. Трубежа л. Дніпра; Переяслав-Хмельницьк. р-н Київськ. обл. (1859, СНМ, Пл, 159); *Старица* (Машт. Дн., 53).

**Бощка**, -и, ж.; **руч.**, с. Писарівка Вінницьк. р-ну й обл. (Тр. Под., IX, 227).

**Бощки**, -чок, мн.; р., л. Дніпра; Ушкальська с/Р Верхньорогачицьк. р-ну Херсонськ. обл.; *Бущки* (НРЗХ, 61).

**Бощків Потік**, -ового -оку, ч.; **потік**, с. Голубине Свалявськ. р-ну Закарпатськ. обл.; 20-і рр. ХХ ст., *Бощків Потік*, *Бощков* (Петров, 41, 42).

**Бощківчик**, -а, ч.; **потік**, л. Товарниці п. Черемошу п. Пруту л. Дунаю; с. Розтоки Путильськ. р-ну Чернівецьк. обл.; там же г. *Бощків* (Карп., 102).

**Бощкувата**, -ої, ж.; б., п. *Боковенької п. Бокової* п. Інгульця п. Дніпра; *Бощковата* (1876, ПХЕВ, ХХІІ, 404); *Бощковата* (1888, МХГ, III, 29).

**Бошна**, -и, ж.; б., п. Дніпра; Верхньодніпровськ. р-н Дніпропетровськ. обл.; *Бошна* (ВЗК, 203).

**Боярка**, -и, ж.; рр.: 1) л. Гнилого Тікичу л. Тікичу п. Синюхи л. Пд. Бугу; с. Боярка Лисянськ. р-н Черкаськ. обл. (1970, МЕ); *Боярка* (Похил., 391; Машт., ДБ, 39; КРУ, 63); *Војарка* (SG, I, 294); 2) л. Гуйви п. Тетерева п. Дніпра; нп Кодня Житомирськ. р-ну (Нов., 52), Антопіль Андрушівськ. р-ну Жт. обл. (МЕ); *Војарка* (1593, АЮЗР, VI, I, 231); *Боярка* (Машт., Дн., 44); *Бой'арка* (МЕ); 3) л. Олешні п. Ужа п. Прип'яті п. Дніпра (Машт., Дн., 156); Коростенськ. р-н Житомирськ. обл.; 4) пр. Чумгака п. Сухої Оржиці п. Оржиці п. Сули л. Дніпра; Полтавська обл. (1848, ВСОРИ, ПГ, 13; 1852, Ар., III, 216).

**Боярський**, -ого, ч.; **потік**, п. Пруту л. Дунаю; *Bujarski* (SG, IX, 108); с. Дора (тепер передмістя м. Яремча) Надвірнянськ. р-ну Івано-Франківськ. обл.; 1786, «Potok zwany Bojarskie», «nad Potokiem Wojacki (I) po wyzeye Bojarskiego Potoka»; *Bu'arski'ij* (Hgabec, 93); *Боярский* (WRG, I, 204); *Буярский* (WRG, I, 240).

**Боярчик**, -а, ч.; **потік**, бас. Дністра; кол. с. Ямна (тепер передмістя м. Яремчі) Надвірнянськ. р-ну Івано-Франківськ. обл.; 1786, Potok Wojaczuk (Hrabec, 93).

**Брага**, -и, ж.; р., п. Рову п. Пд. Бугу (1967, МЕ); **Брага** (Тверит., 12; Тр. Под., IX, 269; Машт., ДБ, 35); **Врага** (SG, I, 348); с. Браїлів Жмеринськ. р-ну Вінницьк. обл.

**Брагинка**, -и, ж.; р., л. Борухи л. Прип'яті п. Дніпра (Машт., Дн., 160); **Врагинка**, **Брагинка** як л. Прип'яті (SG, I, 348); **Нижня Брагинка** як л. Прип'яті (ВКБ, 269); 1578, **Брагинка** (Нов., 52); поч. у Гомельськ. обл. БРСР, гирло в с. Ладичині Чорнобильськ. р-ну Київськ. обл. УРСР; пор. нп **Брагин** Гомельськ. обл.

**Брадул**, -у, ч.; **потік**, п. Мокрянки п. Тересви п. Тиси л. Дунаю; с. Комсомольськ Тячівськ. р-ну Закарпатськ. обл.; **Брадул** (1972, МЕ); 20-і рр. XX ст., **Bradulanka** (Петров, 18); 30-і рр., **Vysní Bradulová**, **Брадулова Вышня** (Wiesner, 47, 59); пор. ліс **Брадула** (Петров, 28).

**Брадулець**, -льця, ч.; **потік**, л. Сухаря (Колочавки) л. Терелбі п. Тиси л. Дунаю; присілок **Брадулець** с. Колочави Міжгірськ. р-ну Закарпатськ. обл.; **Брадулиць** (1972, МЕ); 20-і рр. XX ст., **Bradulec**, **Брадулець** (Wiesner, 59); **Bradulovec** — помилк. (Wiesner, 48).

**Брадулова**, -ої, ж.; **потік**, л. **Брадульця** л. Сухаря (Колочавки) л. Терелбі п. Тиси л. Дунаю; с. Колочави Міжгірськ. р-ну Закарпатськ. обл.; 30-і рр. XX ст., **Bradulová**, **Брадулова** (Wiesner, 48, 59).

**Брадульчик**, -а, ч.; **потік**, п. Мокрянки п. Тересви п. Тиси л. Дунаю; с. Комсомольськ Тячівськ. р-ну Закарпатськ. обл.; **Брадульчик** (1972, МЕ); 60-і рр. XIX ст., **M. Bradulčik** (Петров, 18); 20-і рр. XX ст., **Брадульчик** (там же); 30-і рр., **Nižní Bradulová**, **Брадулова Нижня** як л. **Вишньої Брадулової** (Wiesner, 47, 59).

**Бражанова**, -ої, ж.; б., п. Гарасимової п. Міусу, вп. в Азовське море (1853, ВТКЗВД).

**Бражина**, -ої, ж.; б., л. Новопетрівської п. Самари л. Дніпра (1863, ВТКХГ); **Брожина** (ГИЮР); пор. нп **Бражина** (Миролобівка) на р. Кільчені п. Самари (ВГІНУ); пор. смт **Бражине** Донецьк. обл.

**Бражнікова**, -ої, ж.; б., п. Верхньої Біленької п. Сіверськ. Дінця п. Дону (Машт., Дон, 59); **Бражниковъ яръ** (ГІПБУ — 1894, 142, табл. VI).

**Брак**, -у, ч.; р., п. Остра л. Десни л. Дніпра; гирло нижче р. Малофи; **Бракъ** (Машт., Дн., 213); **Козелецьк.** р-н Чрг обл.

**Браки**, -ів, мн.; р., пр. Згару п. Пд. Бугу; с. Підлісне Літинськ. р-ну Вінницьк. обл. (OKIM).

**Бра́нція**, -і, ж.; р., л. Трубежа л. Дніпра; **Грабаровка**, **Браніца** (Машт., Дн., 53); **Броніця** — як п. Трубежа (1856, Марк., 429); Переяслав-Хмельницьк. р-н Київськ. обл.

**Бра́нчика**, -и, ж., руч., с. **Браніца** Бобровицьк. р-ну Чернігівськ. обл.; «при руч. **Бранічкѣ**» (1859, СНМ, Чрг, 63).

**Бра́нщина**, -ищ, мн.; **потік**, л. Лопушного л. Ріки п. Тиси л. Дунаю; с. Лопушне Міжгірськ. р-ну Закарпатськ. обл. (1971, МЕ); 30-і рр. XX ст., **Вранієѣ**, **Браніше** — помилк. (Wiesner, 49, 59); пор. 60-і рр. XIX ст., **Враніше** (Петров, 17).

**Бранців**, -евого, ч.; **потік**, с. Ставне Великоберезнянськ. р-ну Закарпатськ. обл.; 20-і рр. XX ст., **Браньчѣв** (Петров, 64); пор. **Бранюскій** (там же).

**Братаниця**, -і, ж.; р., п. Десни л. Дніпра; с. Макошине Менськ. р-ну Чернігівськ. обл.; «на р. **Братаницѣ**» (1765—1769, ОРМ, IV, 371).

**Братенія**, -і, ж.; р., л. Ворскли л. Дніпра; суміжжя Харківськ. обл. (УРСР) і Белгородськ. обл. (РФСР); **Братиница**, **Вратинса** (Машт., Дн., 74); **Братаница** (XVI—XVII ст., Ляск., 24); **Бротиница** (XVII ст., КБЧ, 63); пор. с. **Братенія** Великописарівськ. р-ну Сумськ. обл.

**Братків**, -ового, ч.; **потік**, с. Бистриця Мукачівськ. р-ну Закарпатськ. обл.; 20-і рр. XX ст., **Браткѣв** (Петров, 50, 148).

**Братківець**, -івця, ч.; **потік**, л. Бистриці-Надвірнянської л. Бистриці п. Дністра; **Братковецъ**, **Bratkowiec** (Машт., ДБ, 17); схил г. **Братківської** (SG, I, 355, 513); **Bratkowiec** (Hrabec, 98); **Братковец** (WRG, I, 206).

**Братовійська**, -ої, ж.; р., пр. Пд. Бугу; с. Ладичин Тростянецьк. р-ну Вінницьк. обл.; XVI ст., «do rzeczki Bratowińskiej, która bez Zadyżyn, nie daleko Bohu, do Jamnego przechodzi» (Rulik., 309).

**Братська**, -ої, ж.; б., п. Мурому л. Харківки л. Уди п. Сіверськ. Дінця п. Дону; **Братская** (1863, ВТКХГ; Машт., Дон, 47).

**Братячі**, -ів, мн.; р-ще, Корсунь-Шевченківськ. р-н Черкаськ. обл.; **Братячі** (1966, МЕ).

**Бра́хівка**, -и, ж.; р., п. Бачки л. Стиру п. Прип'яті п. Дніпра; Буськ. р-н Львівськ. обл.; **Врачівка** (SG, I, 345); пор. там же с. **Брахів**.

**Бребені́скул**, -у, ч.; **потік**, л. Говерли п. Білої Тиси л. Тиси л. Дунаю; с. Говерла Рахівськ. р-ну Закарпатськ. обл.; **Бребеніскул** (1972, Анк.); 30-і рр. XX ст., **Breben-Jeskul**, **Бребен-Ескул** (Wiesner, 45, 59); **Бребеніскул** — помилк. (КРУ, 17).

**Бребойі́ця**, -і, ж.; **потік**, бас. Білої Тиси л. Тиси л. Дунаю; с. **Бребоя** Рахівськ. р-ну Закарпатськ. обл.; **Бребойіца** (1972, Анк.); 20-і рр. XX ст., **Бребойіця**, **Бребойіца** (Петров, 3, 17).

**Бребб́я**, -ої, ж.; **потік**, л. Білої Тиси л. Тиси л. Дунаю; с. **Бребоя** Рахівськ. р-ну Закарпатськ. обл.; 20-і рр. XX ст., **Бреббоя** (Петров, 3, 17); **Пребоя**, **Пребоя** — помилк. (Wiesner, 43, 63).

**Бредеце́л**, -у, ч.; **потік**, п. Тиси л. Дунаю; с. Ділове Рахівськ. р-ну Закарпатськ. обл.;



60-і рр. XIX ст., Vandecel — помилк. (Петров, 27); 20-і рр. XX ст., *Бредецел* (там же); 30-і рр., Bredecel, *Бредецел* (Wiesner, 38, 59).

**Бредецеловий**, -ого, ч.; **потік**, п. Рипинки п. Ріки п. Тиси л. Дунаю; с. Соїми Міжгірськ. р-ну Закарпатськ. обл.; *Бредеці'ло-вий* (1971, МЕ).

**Брезо́й**, -бю, ч.; р., л. Сарати, вп. в лим. Сасик (Кундук); між рр. Прут і Дністер (КРУ, 31); Одеська обл. (WRG, I, 207); *Брезій*, *Бирзій* (ОАІМ).

**Брескулець**, -льця, ч.; **потік**, бас. Пруту; смт Верховина Івано-Франківськ. обл.; Bresculec (Hrabec, 93).

**Брестівський**, -ого, ч.; **потік**, л. Латориці л. Бодрого п. Тиси л. Дунаю; с. *Брестів* Мукачівськ. р-ну Закарпатськ. обл.; *Брест'їс'кий* (1973, МЕ); 30-і рр. XX ст., Brestovský, *Брестовський* (Wiesner, 42, 59).

**Брескуне́ць**, -нця, ч.; **потч.**, п. Гнильця п. Чорного Черемошу л. Черемошу п. Пруту л. Дунаю; с. Зелена Верховинськ. р-ну Івано-Франківськ. обл.; *Брескунець* (МКУр.).

**Брехунова**, -ої, ж.; б., л. Плотинної л. Теплої л. Сіверськ. Дінця п. Дону (Машт., Дон, 62).

**Бреціківський**, -ого, ч.; **потік**, с. Латірка Воловецьк. р-ну Закарпатськ. обл.; *Брецік'їс'кий* (1972, МЕ); пор. *Брацковський*, частина с. Латірки (Петров, 46).

**Бреч**, Бречі, ж.; р., л. Сноу п. Десни л. Дніпра; нп *Бреч*, Корюківка Корюківськ. р-ну, Михайлівка Щорськ. р-ну Чернігівськ. обл.; *Бречь* (1742, СВМ, 100; 1729—1730, ГСМЧП, 110; 1765—1769, ОРОМ, ЧП, 92; 1859, СНМ, Чрг, 158; 1898, Рус., ОЧГ, 1, 12; 1964, МЕ); *Бречь*, *Брещица*, *Бречка* (1859, СНМ, Чрг, 45; Машт., Дн, 210).

**Брещі́ця**, -і, ж.; р., п. *Бречі* л. Сноу п. Десни л. Дніпра; нп Наумівка, Андронки Корюківськ. р-ну Чернігівськ. обл.; *Брещица* (1765—1769, ОРОМ, ЧП, 122; 1859, СНМ, Чрг, 158, 156; 1898, Рус., ОЧГ, 12; Машт., Дн., 210); *Брещі́ця* (1964, МЕ).

**Бречки**, -ок, мн.; б., с. Рославичі Васильківськ. р-ну Кв; *Бречки* (1974, Анк.).

**Брещи́ця**, -і, ж.; р., Львівська обл.; 1448, с. Дзушиці; Brzeschitz (ОАІМ).

**Бреща**, -і, ж.: 1) **потік**, п. Вичі л. Латориці л. Бодрого п. Тиси л. Дунаю; на пд. від смт Воловець Закарпатськ. обл.; 30-і рр. XX ст., Breščia, *Брешія* (Wiesner, 55, 59); 2) р., п. Прип'яті п. Дніпра; *Сарна* (Машт., Дн., 140); Breszcza (SG, I, 358); Любешівськ. р-н Волинськ. обл.

**Брещівка**, -и, ж.; р., п. Нивної п. Случі п. Горині п. Прип'яті п. Дніпра; *Брещевка* (Машт., Дн., 164); Баранівськ. р-н Житомирськ. обл.

**Бригадірова**, -ої, ж.; б., л. Берди, вп. в Азовське море (1862, ВТКГ).

**Бриж**, -у, ч.; р., п. Сноу п. Десни л. Дніпра; м. Городня Чернігівськ. обл.; *Брижъ* (Кордт, № 37; 1967, МЕ); *Чимбриж*, *Приж* (1967, МЕ).

**Бриз**, -у, ч.; р., пр. Сули л. Дніпра; Briez; Сумська обл. (ОАІМ).

**Брикєрова**, -ої, ж.; б., л. Дністра; нп Іванівка (кол. *Бритнерова*), Іринівка й Мардарівка Великомихайлівськ. р-ну Одеськ. обл. (1859, СНМ, Хрс, 151).

**Брикулінський**, -ого, ч.; р., пр. Хомори л. Случі п. Горині п. Прип'яті п. Дніпра; *Брыкулинскій* (Машт., Дн., 164); Шелетівськ. р-н Хмельницьк. обл.; пор. там же с. *Брикуля*.

**Брилева**, -ої, ж.; б., п. Великої Кобилки п. Красної л. Сіверськ. Дінця п. Дону (Експ.); *Брилева* (Машт., Дон, 57).

**Брилівка**, -и, ж.; р., с. Землянка Глухівськ. р-ну Сумськ. обл.; *Брилевка* (1893, ОСМ, II, 437).

**Брилуватий**, -ого, ч.; **потік**, с. Ілемня Рожнівськ. р-ну Івано-Франківськ. обл. (ОАІМ).

**Брінзин**, -ого, ч.; **потік**, л. Крайньої Ріки п. Шопурки п. Тиси л. Дунаю; с. Кобилицька Поляна Рахівськ. р-ну Закарпатськ. обл.; *Бр'инзин*, *Бр'индзик* (1973, Анк.).

**Бринівка**, -и, ж.; **потік**, пр. Голованки л. Опору п. Стрия п. Дністра; утворюється злиттям потоків Копаники й Розтоки; с. Тухолька Сколівськ. р-ну Львівськ. обл.; Brynówka (SG, I, 395); *Бринівка* (ІМСУ, Льв, 719); *Брыновка* (WRG, I, 214).

**Брита́вка**, -и, ж.; р., п. Савранки п. Пд. Бугу (Менде; Тр. Под., IX, 775); Brytawka — як назва Бершадки (SG, X, 350) — помилк. (Машт., ДБ, 36); як л. Савранки (Тверит., 26); с. Демівка Чечельницького р-ну Вінницьк. обл.; пор. там же с. *Брита́вка*.

**Брита́й**, -аю, ч.; **рр.**: 1) п. Береги п. Сіверськ. Дінця п. Дону (1781, КХВ; 1863, ВТКХГ; КРУ, 143; ІМСУ, Хрк, 219, 239 та ін.; Експ.); *Брытай* (1864, СНМ, Хрк, 96); р. *Брытай* (1782, ГКАГ); *Британы* (1771, ДІСУ, 25); «у *Британъ*»; пор. нп *Брытай* (1871, ПАРИ, № 54); суч. с. *Брытай* Лозівськ. р-ну Харківськ. обл.; 2) пр. Орелі л. Дніпра; Павлоградськ. р-н Дніпропетровськ. обл. (1859, СНМ, Пл, 106; XIX ст., ИИЗК, 208; ОСОНК, I 69).

**Брита́йський**, -ого, ч.; **яр**, л. *Бритаю* п. Береги п. Сіверськ. Дінця п. Дону; *Брытайскій* (1863, ВТКХГ; ГОИУ, 99); *Брытайскій* (Машт., Дон, 56).

**Брита́н**, -у, ч.; **рр.**: 1) л. Дніпра; між рр. Сомова Балка та Гнилуша; *Брытанъ* (Машт., Дн., 91); пор. с. *Британи* кол. Новомаяцьк. р-ну Херсонськ. обл. (АТПУ — 1947, 899); 2) л. рук. Дніпра; між рр. Свята і Метелиха; *Брытанъ* (Машт., Дн., 86); Кам'янсько-Дніпровськ. р-н Запорізьк. обл. (1697, Величко, 475); пор. ур. *Брытан*; ліс *Брытаник* (ОКІМ); 3) п. Церему л. Случі п. Горині п. Прип'яті п. Дніпра (Машт., Дн., 167); Баранівськ. р-н Житомирськ. обл.

**Брита́нівка**, -и, ж.; р., пр. Убеді п. Десни л. Дніпра; Сосницьк. р-н Чернігівськ. обл.; *Брытанівка* (1965, МЕ).

**Брїтвин**, -ого, ч.; яр, л. Бичка п. Сухого Торця л. Казенного Торця п. Сїверськ. Дїнця п. Дону; *Бритвин*(ъ) (Машт., Дон, 55; ГКСЗ); *Бритвине* (Експ.).

**Бритка**, -и, ж.; потїк, с. Карачин Виноградівськ. р-ну Закарпатськ. обл.; 20-ї рр. XX ст. (Петров, 31).

**Бричовий Звїр**, -ого Звїру, ч.; потїк, л. Сушанської Рїки п. Бронецької Рїки л. Боржави п. Тиси л. Дунаю; с. Суха Іршавськ. р-ну Закарпатськ. обл.; *Бричовий Звїр* (1963, МЕ).

**Брїщї**, -ищ, мн.; потїк, с. Дїлок Мукачівськ. р-ну Закарпатськ. обл. (1972, МЕ).

**Брищівський**, -ого, ч.; потїк, бас. Пруту; кол. с. Дора (тепер передмістя м. Яремчі) Надвірнянськ. р-ну Івано-Франківськ. обл.; 1787, *Bryszczowski* (Hrabec, 98); *Брищовский* (WRG, I, 208).

**Брїд**, Брїду, ч.: 1) б., с. Насташка Рокитнянськ. р-ну Київськ. обл.; *Брїд* (1974, Анк.); рр.: 2) л. Бречї л. Сноу п. Десни л. Днїпра; Корюківськ. р-н Чернігівськ. обл.; *Бродъ*, *Радонка* (Машт., Дн., 210); 3) л. Зх. Бугу п. Вісли; *Bród* (HW, 150; SG, VII, 569); нп Борятин та Савчин Сокальськ. р-ну Львівськ. обл. (ІМСУ, Лв, 748); 4) л. Орлика п. Луб'янки п. Случї п. Горинї п. Прип'ятї п. Днїпра; *Бродъ* (Машт., Дн., 165); пд.-зх. частина Житомирськ. обл.; пор. смт *Кам'яний Брїд* Баранівськ. р-ну Житомирськ. обл.; 5) л. Сниводи л. Пд. Бугу; *Бродъ* (Гульдм., 39; Машт., ДБ, 34; Менде); Вінницька обл.; 6) п. Здвижу п. Тетерева п. Днїпра; Київська обл.; *Бродъ* (СНМ, Кв, 36; Машт., Дн., 48); 7) пр. Молочної п. Росї п. Днїпра; нп П'ятигори й Галайки Тетіївськ. р-ну Київськ. обл.; *Брод* (ОКІМ); 8) смт Царичанка Дніпропетровськ. обл.; *Брїд* (ОАІМ).

**Брїдів**, -ового, ч.; яр, л. Красної л. Сїверськ. Дїнця п. Дону (Експ.); *Брїдовий* (Експ.); б. *Придова* (1863, ВТКХГ).

**Брїдки**, -їв, мн.; потїк, л. Гнилої Липи л. Днїстра; *Brodki* (SG, V, 250); *Бродки* (WRG, I, 210).

**Брїдківський**, -ого, ч.; потїк, п. Днїстра; нп Клішківці, Рашків Хотинськ. р-ну Чернівецьк. обл.; 1630, *Рашковл.*; 1652, *Рашков*; 1774, *Pritkiv*; 1923, *Britichi*; *Брїдківський потїк*; *Міські Рашківські* (Карп., 102).

**Брїдніця**, -ї, ж.; р., пр. Колодницї п. Днїстра; між рукавами Зебухів та Раделицький; с. Надїтичі Миколаївськ. р-ну Львівськ. обл.; *Брїдниця* (Машт., ДБ, 6); *Brydnica* (SG, I, 393); *Брїдніц'я* (ОКІМ); XIV—XV ст., *Бродницею* (Гум., Топ., 84, 88).

**Брїдїк**, -дкї, ч.: 1) б., л. Верхньої Вількової л. Сїверськ. Дїнця п. Дону (КРУ, 152); **потоки**: 2) п. Гнилої п. Збруча л. Днїстра; між рр. Поплави й Будка; *Бродекъ*; *Bredok* (Машт., ДБ, 24; WRG, I, 212); Тернопільська обл.; 3) п. Збруча л. Днїстра; між потоками Чернечий і Гнилий; *Брїдїк* (ОКІМ); *Bridok* (SG, XIV, 532);

*Брїдока*; *Bridoka* (Машт., ДБ, 24); нп Красне, Ставки і Козина Гусятинськ. р-ну Тернопільськ. обл.; 4) пр. Білого, бас. Днїстра; с. Біле Перемишлянськ. р-ну Львівськ. обл.; *Brodok* (SG, I, 361); як пр. Білої; *Бродїк* (WRG, I, 211); 5) пр. Серету л. Днїстра; між рр. Довжанка й Гнида; нп Домаморич, Почапинї й Буцнів Тернопільськ. р-ну і обл.; *Brodok* (SG, I, 361; X, 444); *Бродїк* (КРУ, 43); *Бродекъ*, *Brodok*, *Бродекъ* (Машт., ДБ, 21); *Бродїк* (ОКІМ); *Ruda Zabojuca* (Pow. Tarnopol., 12); *Бродїк*, *Руда* (у верхів'ї) (WRG, I, 211); рр.: 6) п. Альми, вп. в Каламітську зат. Чорн. моря в Криму (ОАІМ); 7) п. Постоліну л. Тетерева п. Днїпра; с. Дениші Житомирськ. р-ну й обл. (1963, МЕ); 8) бас. Случї п. Горинї п. Прип'ятї п. Днїпра; с. Мала Козара Держинськ. р-ну Житомирськ. обл.; 1888, «при рч. *Бродїкъ*» (Теодор., I, 219); 9) вп. в оз. *Брїд* на л. бер. Днїпра; Каховськ. р-н Херсонськ. обл.; *Бродок* (НРЗХ, 36); **струмки**: 10) бас. Ікви п. Стиру п. Прип'ятї п. Днїпра; с. Стовець Дубнівськ. р-ну Ровенськ. обл. (1936, МЕ); 11) с. Мотижин Макарівськ. р-ну Київськ. обл.; *Бродїк* (1974, Анк.).

**Брїдок** на Філяровому, *словосп.*; р., п. Зх. Бугу п. Вісли; «*Brodok* на *Filarowem*» (HW, 146); Золочівськ. р-н Львівськ. обл.

**Брїдїк-Піскї**, -їдкї-їв, ч.; р., п. Зх. Бугу п. Вісли; *Brodok Piaski*, *Brodok Polaszki* (HW, 146); Золочівськ. р-н Львівськ. обл.; пор. там же с. *Пісок*.

**Брїдський**, -ого, ч.; потїк, л. Терєблї п. Тиси п. Дунаю; Негровецька с/Р Міжгірськ. р-ну Закарпатськ. обл.; *Брїц'к'ий* (1972, МЕ); 20-ї рр. XX ст., *Брїцкій* (Петров, 12).

**Брїзний**, -ого, ч.; потїк, бас. Днїстра; с. Крушельниця Сколівськ. р-ну Львівськ. обл. (1966, МЕ); *Брїзний* (там же).

**Брїцький**, -ого, ч.; потїк, с. Зелена Верховинськ. р-ну Івано-Франківськ. обл.; *Bricьkuj*, *Brićkuj* (Hrabec, 68).

**Броварка**, -и, ж.; рр.: 1) л. Каратулі л. Трубежа л. Днїпра; нп Велика Каратуль й Мала Каратуль, Пологи-Вергуни, Пологи-Чобїтки, Пологи-Яненки Переяслав-Хмельницьк. р-ну Київськ. обл. (1859, СНМ, Пл, 161); *Броварка*, *Бровар* (Машт., Дн., 53); *Каратулька*, *Кирпичевка*, *Яненка*, *Лукашевка*, *Супротивная*, *Чирская* (Стороженко, 199); *Броварь* (Барс., 325); 2) п. Каратулі л. Трубежа л. Днїпра (Марк., 428); як п. Трубежа (1848, Ар., I, 162); нп Виповзки, Помоклі Переяслав-Хмельницьк. р-ну Київськ. обл.; 3) пр. Смотричу л. Днїстра; с. Гвардійське Хмельницьк. р-ну й обл. (1967, МЕ); 4) **руч.**, пр. Будакви пр. Сули л. Днїпра; Лохвицьк. р-н Полтавськ. обл. (1785, ОРЧН, 23).

**Бровків**, -ового, ч.; яр, л. Комишухахи п. Луганї п. Сїверськ. Дїнця п. Дону; *Бровков* (Машт., Дон, 62; 1894, ГКСУ).

**Брѳвник**, -а, ч.; р., п. Глумчі п. Уборті п. Прип'яті п. Дніпра (Машт., Дн., 147); Ємільчинськ. р-н Житомирськ. обл. (ТФ, 11, 208).

**Бродєць**, -ідця, ч.; р., п. Ужа п. Прип'яті п. Дніпра; *Бродєць*, *Бродци* (Машт., Дн., 154); с. Киянка Ємільчинськ. р-ну Житомирськ. обл. (ІМСУ, Жт, 269).

**Броді**, -ів, мн.; б., с. Западінка Васильківськ. р-ну Київськ. обл.; *Броді* (1974, Анк.).

**Бродівка**, -и, ж.; р., п. Ів'янки п. Тетерева п. Дніпра; с. Корчмище Андрушівськ. р-ну Житомирськ. обл.; *Бродовка* (Похил., 266).

**Бродівський**, -ого, ч.; потік, п. Тереблі п. Тиси л. Дунаю; с. Драгове Хустськ. р-ну Закарпатськ. обл.; *Бродус'кый* (1972, МЕ); 60-і рр. ХІХ ст., *Broduskej* (Петров, 7); 20-і рр. ХХ ст., *Бродувскій* (там же); 30-і рр., *Brodovskij*, *Бродовскій* (Wiesner, 48, 59); пор. нива *Broduskej* (Петров, 7).

**Бродки**, -ів, мн.; б., п. Лозової п. Лугані п. Сєверськ. Дїнця п. Дону (ВТКЕГ).

**Бродѳва**, -ої, ж.; б., п. Озерової п. Луганчика п. Сєверськ. Дїнця п. Дону (ВТКЕГ).

**Бродѳвєцький**, -ого, ч.; р., л. Дністра; *Іловєць* (КРУ, 34); між рр. Вовна й Кина, вище Стрия; *Бродѳвєцький*, *Bzrodoweski*, *Пѳwies* (Машт., ДБ, 7); *Бродѳвєцький*, *Іловєць* (WRG, I, 210).

**Бронєцька Рїка**, -ої -ї, ж.; р., л. Боржави п. Тиси л. Дунаю; утворюється злиттям потоків Ільмуватого і Кориндяка; с. *Бронька* Іршавськ. р-ну Закарпатськ. обл.; *Бронька*, *Бронїцька Рїка*, *Рїка* (1973, МЕ); 1273, *Бронєцький замок*; *Вогунка*; 1274, *Ваганка* (Győrffy, I, 529); 60-і рр. ХІХ ст., *Rika* (Петров, 26); 30-і рр. ХХ ст., *Вгонїка*, *Бронька* (Wiesner, 10, 52, 59); *Бронька* (КРУ, 20).

**Бронєцький**, -ого, ч.; потік, п. витік Чехівця п. Рїки п. Тиси л. Дунаю; с. Мононастирєщ Хустськ. р-ну Закарпатськ. обл.; *Брун'щ'кый* (1971, МЕ); 20-і рр. ХХ ст., *Брунєцький* (Петров, 9); 30-і рр., *Вгонєскї*, *Бронєцький* (Wiesner, 51, 59); пор. с. *Бронька* Іршавськ. р-ну тієї ж обл.

**Броничара**, -и, ж.; р., л. Трудниці л. Тисьмениці п. Бистриці-Тисьменицької п. Дністра; *Броничара*, *Broniczaga* (Машт., ДБ, 6); *Braniczany potok* (SG, XII, 517); *Броничаний* (WRG, I, 211); як пр. Ведмежанки; с. *Бронїця* Дрогобицьк. р-ну Львівськ. обл.; «на річці *Броничари*» (ІМСУ, Льв, 316).

**Бронники**, -ів, мн.; рр.: 1) л. Лизівки л. Смілки л. Случі п. Горніні п. Прип'яті п. Дніпра; *Броникъ* (Машт., Дн., 167); Баранівськ. р-н Житомирськ. обл.; 2) л. Тні п. Случі п. Прип'яті п. Дніпра (Машт., Дн., 166); Новоград-Волинськ. р-н Житомирськ. обл.; пор. там же с. *Бронники*.

**Бронїця**, -ї, ж., р., л. Дністра (КРУ, 49); між рр. Дерла та Іоржина; с. *Бронїця* Могилів-Подільськ. р-ну Вінницьк. обл.; *Бронїця*, *Bronpica* (Машт., ДБ, 27);

1880, *Бронїця* (СПГ, 30); *Bronica* (SG, I, 378); *Бронїця* (Гульдм., 27; Сем., III, 211, 282).

**Бронці**, -ів, мн.; р., пр. Недзвідинського п. Трудниці пр. Тисьмениці п. Бистриці-Тисьменицької п. Дністра; *Бронци*, *Бронци*, *Вгонци* (Машт., ДБ, 6); як п. Трудниці; *Бронци* (КРУ, 33); *Бронци*, *Бронци* (WRG, I, 212); пор. с. *Bronica* (SG, I, 378).

**Брочівка**, -и, ж.; р., п. Олешні п. Ужа п. Прип'яті п. Дніпра; *Брочевка* (Машт., Дн., 156); Коростенськ. р-н Житомирськ. обл.

**Бруканчукѳва Згар**, -ої -ї, ж.; потік, с. Перехресне Верховинськ. р-ну Івано-Франківськ. обл.; 1787, *Brukanczukowa Zgar* (Hrabec, 83).

**Брусєйка**, -и, ж.; р., пр. Откильні пр. Сожу л. Дніпра (1786, Шаф., 311).

**Брусєнка**, -и, ж.; р., п. *Брусниці* п. Пруту л. Дунаю; нп Костинці Сторожинецьк. р-ну, Верхні Станівці Кїцманськ. р-ну Чернівецьк. обл. (ОКІМ); 1874, *Brusenka* (Карп., 103).

**Брусїлівка**, -и, ж.; р., п. Здвижу п. Тетерева п. Дніпра; с. *Брусилів* Коростяшівськ. р-ну Житомирськ. обл.; *Брусїлівка* (ОАІМ).

**Брусїв**, -ового, ч.; потік, л. Бистриці-Надвірнянської п. Бистриці п. Дністра; с. Пасїчна Надвірнянськ. р-ну Івано-Франківськ. обл.; *Brusów* (Hrabec, 109); *Брусѳв* (WRG, I, 213).

**Брусїв Звір**, -ового Звѳру, ч.; потік, п. Пригідного п. Терешілки п. Тересви п. Тиси л. Дунаю; с. Тарасівка Тячівськ. р-ну Закарпатськ. обл.; *Бр'усу(ў) Звур* (1972, МЕ).

**Брусївський**, -ого, ч.; яр, п. Обитоку п. Деркулу п. Сєверськ. Дїнця п. Дону; *Брусѳвский* (Машт., Дон, 64); *Сухой Обитокъ* (1863, ВТКХГ); *Обитакъ* (1850, ВСОРИ, ХГ, 28); *Брусївська Рїчка* (МДЛО, 206); с. *Брусївка* Біловодськ. р-ну Ворошилоградськ. обл.

**Брусїлавець**, -авця, ч.; потік, п. *Брусенки* пр. *Брусниці* п. Пруту л. Дунаю; нп Костинці Сторожинецьк. р-ну і Верхні Станівці Кїцманськ. р-ну Чернівецьк. обл.; 1874, *Bruslawec* (Карп., 103).

**Бруснá**, -бї, ж.; р., л. Хатової п. Ужа п. Прип'яті п. Дніпра (Машт., Дн., 154); Ємільчинськ. р-н Житомирськ. обл.

**Бруснїй**, -ого, ч.; потоки: 1) л. Тур'ї л. Ужа л. Лабірця п. Бодрогу п. Тиси л. Дунаю; с. Тур'я Пасїка Перечинськ. р-ну Закарпатськ. обл.; *Бруснїй* (1972, МЕ); пор. *Бруснїй* — куток с. Тур'я Пасїка (Петров, 61, 67); 2) с. Сускове Свалявськ. р-ну Закарпатськ. обл.; 20-і рр. ХХ ст., *Пруснїй* — помилк. (Петров, 53); пор. ур. *Брусна Поляна*, *Бруснѳ* (Петров, 53).

**Бруснїця**, -ї, ж.; рр.: 1) л. Хинівки п. Лісної Кам'янки л. Тетерева п. Дніпра; Житомирськ. обл.; *Брусница* (Машт., Дн., 45); 2) п. Пруту л. Дунаю (КРУ, 27); *Brusnica* (SG, I, 390; IX, 108); нп *Брусниця* і Нижні Станівці Кїцманськ. р-ну Чернівецьк. обл.; 1581. «по обѳ сторони

*Брусицька*; 1774, Brusnitsa; 1912—1914, *Брусниця*; *Брусніца* (Карп., 103).

**Брусова**, -ої, ж.; 6б.: 1) л. В'язівки п. Самари л. Дніпра (1863, ВТКХГ); пор. кол. с. *Брусове* Павлоградськ. р-ну Дніпропетровськ. обл. (АТПУ — 1969, I, 65); 2) п. Грузької (у верхів'ї) л. Кальміусу, вп. в Азовське море (ВТКЕГ); *Брусова* (МГДБ, 76); 3) р., п. Хоролу п. Псла л. Дніпра; Полтавська обл.; *Брусова* (1852, Ар., III, 40; Машт., Дн., 71); пор. с. *Брусове* Семенівськ. р-ну Полтавськ. обл.

**Брустівський**, -ого, ч.; потік, л. Дусинки л. Свалявки л. Латориці л. Бодрого п. Тиси л. Дунаю; с. Лопушанка Свалявськ. р-ну Закарпатськ. обл.; 30-і рр. XX ст., *Brustovský*, *Брустовський* (Wiesner, 56, 59); пор. нп *Брустів* — кол. назва с. Лопушанки.

**Брустур**, -у, ч.; потік, п. Лазків л. Помийниці п. Тиси л. Дунаю; с. Олександрівка Хустськ. р-ну Закарпатськ. обл.; *Brustur* (1971, МЕ); 30-і рр. XX ст., *Brustura*, *Брустура* (Wiesner, 49, 59); пор. ур. *Брустур* (Петров, 26).

**Брустурка**, -и, ж.; потік, п. Пістинки п. Пруту л. Дунаю (КРУ, 24); нп *Брустурів* (кол. *Брустури*) і Космач Косівськ. р-ну Івано-Франківськ. обл.; *Brusturka* (SG, I, 391; IV, 464); *Pistyuka* *Brusturska* (Hrabec, 105).

**Брустурянка**, -и, ж.; р., л. Тересви п. Тиси л. Дунаю; утворюється злиттям рр. Бертянка й Турбат вище с. Лопухів Тячівськ. р-ну Закарпатськ. обл.; *Брустур'анка* (1972, МЕ); *Тересулка* (*Terusulka*), «*soutoket* *Terusulky* (*Brusturanky*)» (Wiesner, 8, 45, 46); 20-і рр. XX ст., *Брустурянка* (Петров, 4); *Брустурянка* (КРУ, 17); пор. *Брустур* — кол. назва с. Лопухове (там же).

**Брутівка**, -и, ж.; руч., л. Чибрижу п. Снову п. Десни л. Дніпра; нп Здрягівка й Радянське Городнянськ. р-ну Чернігівськ. обл.; *Брутовка* (1785, ОРЧН, 9; 1859, СНМ, Чрг, 46); *Брутовка*, *Здрягівка* (Машт., Дн., 210).

**Брутовець**, -івця, ч.; р., л. Прип'яті п. Дніпра; с. Парнів Чорнобильськ. р-ну Київськ. обл. (МЕ).

**Брушанка**, -ї, ж.; р., п. Серету л. Дністра; гирло вище Гнізни; *Брушиця* (КРУ, 43); *Брушиця* (WRG, I, 214).

**Бруховецька**, -ої, ж.; п. руж. Дніпра; кол. с. Василиця Чигиринськ. р-ну Черкаськ. обл.; *Бруховецькая* (Машт., Дн., 57); *Бурховецьке* (ОКІМ).

**Бруховичанка**, -и, ж.; р., бас. Зх. Бугу п. Вісли; с. Великі Грибовичі Нестеровськ. р-ну Львівськ. обл. (ІМСУ, Льв., 532); пор. смт *Бруховичі* Шевченківськ. райради м. Львів.

**Бряза**, -и, ж.; р., п. Сукелю л. Свічі п. Дністра; с. Козаківка (кол. *Бряза*) Долинськ. р-ну Івано-Франківськ. обл.; *Brzaza*, *Brzoza* (SG, I, 153, 396; XI, 558); *Бржаза* (Машт., ДБ, 13); *Бж'аза* (КРУ, 37); *Бр'аза* (ОКІМ).

**Брянська**, -ої, ж.; б., п. Таволжаного п. Айдару л. Сіверськ. Дінця п. Дону; *Брянская* (Машт., Дон, 60); яр *Брянський*, *Брянський Ліс* (Експ.).

**Брянцівський**, -ого, ч.; яр, пр. Красної л. Сіверськ. Дінця п. Дону (ДСГМ).

**Брячаків**, -ового, ч.; потч., п. Потоку л. Голятинки п. Ріки п. Тиси л. Дунаю; с. Голятин Міжгірськ. р-ну Закарпатськ. обл. (1971, МЕ); 60-і рр. XIX ст., *Врацакі* (Петров, 8); пор. *Врацако potok* (там же).

**Брячаків**, -ої, ж.; потч., л. Рипинки п. Ріки п. Тиси л. Дунаю; с. Келечин Міжгірськ. р-ну Закарпатськ. обл. (1971, МЕ).

**Брячинин**, -а, ч.; потік, л. Чорного Черемошу л. Черемошу п. Пругу л. Дунаю; смт Верховина Івано-Франківськ. обл.; *Брячинин* (МКур.).

**Бубен**, -бна, ч.; потік, с. Ужок Великоберезнянськ. р-ну Закарпатськ. обл.; 20-і рр. XX ст., *Бубен* (Петров, 65).

**Бубина**, -ої, ж.; б., п. Солодкої (Солонької) п. Солоні п. Вовчої л. Самари л. Дніпра (ГОПМ, ГК).

**Бубликова**, -ої, ж.: 1) б., пр. Широкої л. Самари л. Дніпра (ВГІНУ, 111); Дніпропетровська обл.; 2) п. рук. Дніпра; Білозерськ. р-н Херсонськ. обл.; *Бубликова* (1697, Величко, III, 479; ВЗК, 185; Машт., Дн., 94); *Бубличка* (ВЗК, 185).

**Бублівий**, -а, ч.; р., пр. Величкова пр. Ташанської Груні л. Груні п. Псла л. Дніпра; *Бублівий* (XIX ст., Ар., III, 38).

**Бубнівщина**, -и, ж.; р., с. *Бубнівщина* Прилуцьк. р-ну Чернігівськ. обл.; «на р. *Бубновщині*» (1727, ГСМЛП, 106).

**Бубоніць**, -нця, ч.; р., л. Ірші л. Тетерева п. Дніпра; Малинськ. р-н Житомирськ. обл.; *Бубенець* (Машт., Дн., 47).

**Буг**, Бугу, ч.: 1) потік, л. Стрия п. Дністра; між рр. Лихобірка й Трускавець; с. Комарники Турківськ. р-ну Львівськ. обл.; *Bóg* (SG, IV, 300; XI, 428); *Бугъ*, *Bóg* (Машт., ДБ, 8); 2) р., л. Дніпра (у плавнях); с. Балки Василівськ. р-ну Запорізьк. обл. (ОКІМ); пор. оз. *Божок* (там же).

**Бугаєва**, -ої, ж.; 6б.: 1) л. Запорізької л. Прищениної л. Вільхової л. Міусу, вп. в Азовське море; *Бугаева* (1853, ВТКЗВД); 2) л. Карачука л. Берди, вп. в Азовське море; *Бугаева* (1862, ВТКГТ); 3) л. Вільхової п. Вільхової л. Кринки п. Міусу, вп. в Азовське море; *Бугаева* (1853, ВТКЗВД).

**Бугаз**, -у, ч.; прот., гирло Дністра; пор. с. *Бугаз* (суч. смт Затока) Одеської обл. (СНМ, БО, 14; WRG, I, 217).

**Бугазька**, -ої, ж.: 1) б., л. Мокрої Волновахи п. Кальміусу, вп. в Азовське море (Експ.); на ній нп *Бугаз* (суч. с. Максимівка) Волноваськ. р-ну Донецьк. обл.; 2) р., бас. Чорн. моря в Криму (ОАІМ); пор. гирло *Бугазько*, що з'єднує Кубанський лим. з Чорн. морем (Сем., I, 322).

**Бугазькі**, -их, мн.; прот., гирло Дністра; 1862, *Бугазькіе* (Защук, 52).

**Бугаїв**, -євого, ч.; яр, л. Середнього Бурлука л. Сіверськ. Дінця п. Дону;

**Бугаєв** (1845, КОЧ — як рук. яру Гуньжиного у витоках Середнього Бурлука; 1863, ВТКХГ; Машт., Дон, 45).

**Бугайка**, -и, ж.; р., л. Стугни п. Дніпра; між м. Васильків і с. Іванковичі, нп Крушинка, *Велика Бугайка* Васильківськ. р-ну Київськ. обл.; *Бугаєвка* (1159, Оп. КПЛ, 168; Фунд., 41; Похил., 37; Похил., УКР, 115; Машт., Дн., 52); *Buhajewka* (1607, Зг., dz., XXI, 124); *Устье* (СНМ, Кв, 12; Машт., Дн., 52); *Устья* (Похил., 37); *Великая Бугаєвка* (Похил., 37).

**Бугайська**, -ої, ж.; бб.: 1) л. Білої п. Лугани п. Сіверськ. Діця п. Дону; *Богаєвская* (ВТКЕГ); 2) пр. Манезької Протоки л. Берестової п. Кальміусу, вп. в Азовське море (Експ.).

**Бугай**, -я, ч.; рр.: 1) л. Дніпра; Кам'янсько-Дніпровськ. р-н Запорізьк. обл. (ВЗК, 88); *Богай*, *Бугай* (НРЗХ, 19); 2) п. рук. Дніпра; між п. рукавами *Перебій* і *Перевал*; *Томаківськ.* р-н Дніпропетровськ. обл.; *Бугай* (Машт., Дн., 85; ВЗК, 178; ИИЗК, I, 49); 3) пр. Сможу л. Удаю п. Сули л. Дніпра; Ічнянськ. р-н Чернігівськ. обл.; *Бугай* (ОСМ, III, 75).

**Бугайка**, -и, ж.; р., л. Збруча л. Дністра; між рр. Медведівка й Рудка; с. Курівка Городоцьк. р-ну Хмельницьк. обл.; *Шукайвода* (Тр. Под., IX, 892); *Шипайвода*, *Шупайвода* (Машт., ДБ, 23).

**Бугайли**, *невідм.*; р., вп. в оз. Євпаторійськ. групи *Бугайли* (*Богайли*) Сакськ. р-ну Кримськ. обл. (ОАІМ).

**Бугайчиha**, -и, ж.; р., п. Сули п. Дніпра; нп Заруддя, Хоминці Роменськ. р-ну Сумськ. обл.; *Богайчиha* (1859, СНМ, Пл, 200; Машт., Дн., 59).

**Бугар**, -у, ч.; р., л. Згару п. Пд. Бугу; нп Літинка, Кулига, Літин, Літинськ. р-ну Вінницьк. обл. (1972, МЕ); *Безодня* (с. Кулига); *Бугарь* (Тверит., 24); *Бугор* — як п. Пд. Бугу або п. Згару (Гульдм., 345); як пр. Згару (Машт., ДБ, 34); *Бугор* — помилк. (КРУ, 57); *Бугар* (с. Літинка; 1972, МЕ); пор. бол. *Бугар* (там же).

**Бугача**, -і, ж.; п. рук. Дніпра; між рукавами *Переволока* й *Джуган*; Дніпропетровськ. обл.; *Бугача* (Машт., Дн., 85).

**Буглівка**, -и, ж.; р., п. Жирака п. Горині п. Прип'яті п. Дніпра; *Бугловка* (Машт., Дн., 161); *Бугловка*, *Буглуєвка* (Дрозд, МРУ, 122); нп Влашинці й Ланівці Лановецьк. р-ну Тернопільськ. обл.; *Bugłówka* (SG, XII, 793); 1898, *Бугловка* (Теодор., III, 260); пор. там же с. *Буглів*.

**Бугоміль-Чокрак**, -а, ч.; руч., пр. Бурлуцьч. п. Салгиру, вп. в зат. Сиваш на зх. бер. Азовськ. моря; Сімферопольськ. р-н Кримськ. обл. (ПКТГ — 1889, 20); *Бугошиль-Чокракъ* (там же).

**Бугор**, -гря, ч.; потік, Хмельницька обл. (ОАІМ); як пр. Згару бас. Пд. Бугу; *Бугоръ* (Машт., ДБ, 34).

**Бугорська**, -ої, ж.; б., л. Кінської л. Дніпра; *Бугорская* (1862, ВТКГ; 1889, МБ, 51, 175); Запорізька обл. (ОАІМ).

**Буграй**, -аю, ч.; стр., с. Городське Коростишівськ. р-ну Житомирськ. обл.; *Буграй* (1936, МЕ).

**Бугровиця**, -і, ж.; р., п. Змудки л. Бічичи л. Свіги л. Десни л. Дніпра; Середино-Будськ. р-н Сумськ. обл. (XIX ст., МОЗУ, XIII); *Бугровица*, *Буковице* (1657, ОСМ, I, 225; 1859, СНМ, Чрг, 116; Машт., Дн., 203).

**Буда**, -и, ж.: 1) р., л. Хоролу п. Псла л. Дніпра; Полтавська обл.; *Буда* (Машт., Дн., 71); 2) руч., бас. Циру п. Прип'яті п. Дніпра; с. Нуйно Камінь-Каширськ. р-ну Волинськ. обл. (ОАІМ).

**Будаїв**, -ева, ч.; яр, п. Студенка (у його гирлі) л. Уди п. Сіверськ. Діня п. Дону; *Будаєв* (1845, КОЧ; 1845, ПОЧ).

**Будайка**, -ої, ж.; б., вп. в оз. *Будацьке* (Шаболаське); с. Сергіївка Білгород-Дністровськ. р-ну Одеської обл., на зх. від Дністровськ. лим. (Шв., Гол., 115).

**Будеєва**, -и, ж.; р., п. Пуцита п. Дністра; с. Вартиківці Кельменецьк. р-ну Чернівецьк. обл.; *Будійова*; молд. *Будія* (Карп., 103).

**Буди**, *Буд. мн.*; р., бас. Дністра (поблизу гирла); Буджак, суч. Одеська обл.; *Буди* (МХ, 159).

**Будигівщина**, -и, ж.; б., с. Великі Причичі Кагарлицьк. р-ну Київськ. обл.; *Будигівщина* (1974, Анк.).

**Будилівка**, -и, ж.; р., пр. Возні п. Ірші л. Тетерева п. Дніпра; с. *Будилівка* Радомишльськ. р-ну Житомирськ. обл.; *Будилівка* (Похил., УКР, 217).

**Будилівська**, -ої, ж.; б., л. Дніпра; *Будилівская* (о-в Дубовий), 1779—1804, с. Свистунове Широківськ. р-ну Дніпропетровськ. обл.; пор. поріг *Будилівський* (ССЕНО, 58).

**Будилка**, -и, ж.; рр.: 1) л. Псла л. Дніпра; Лебединськ. р-н Сумськ. обл.; *Будилка*, *Будылка* (1857, ОХГ, 8; Машт., Дн., 69); пор. с. *Будилка* того ж р-ну; 2) п. Дніпра; Дніпропетровська обл. (Нов., 64); *Budyłow* (Кордт, № 39); *Будылка* (1697, ОРД; Величко, III, 472; 1786, ВЗК, 206; Машт., Дн., 83); *Будилівская* (1780, ВЗК, 206); пор. поріг *Будило* (Нов., 64).

**Будина**, -и, ж.; р., п. Дихтинця л. Путиля п. Чепемосу п. Пруту л. Дунаю; с. Княтин Путильськ. р-ну Чернівецьк. обл. (Карп., 103).

**Будичина**, -ої, ж.: 1) б., л. Кальця п. Кальчи п. Кальміусу, вп. в Азовське море; *Будикина* (Експ.); 2) р., л. Тетерева п. Дніпра; Житомирська обл.; *Будичина* (Машт., Дн., 42); пор. с. *Будичани* Чуднівськ. р-ну Житомирськ. обл.

**Будище**, -а, с.; р., с. Городище Менськ. р-ну Чернігівськ. обл.; «при рч. *Будищъ*» (1859, СНМ, Чрг, 154).

**Будка**, -и, ж.; рр.: 1) л. Гнилої п. Збруча л. Дністра; між рр. Брідка і Чернеча; *Вудка*, *Будка* (Машт., ДБ, 24); Тернопільська обл.; 2) п. Гнилої п. Збручал. Дністра; між рр. Шендерка і Поплави; Тернопільська обл.

**Будківка**, -и, ж.; р., л. Собу л. Пд. Бугу; *Будковка*, *Будкевка*, *Budkówka*, *Сыбок*.

(Машт., ДБ, 35); Budkówka (SG, I, 440); Вінницька обл.

**Будницька**, -ої, ж.; б., п. Євсугу л. Сіверськ. Діця п. Дону; *Будницкая* (Машт., Дон, 61; ОГКЕЧС, 114); яр *Будніцький*; *Будницький Ліс* (Експ.); *Будницькій Лїс* (1900, СУ, 145—146).

**Будський**, -ого, ч.; стр., пр. Чечви л. Груні л. Грунь-Ташані л. Псла л. Дніпра; с. *Буди* Охтирськ. р-ну Сумськ. обл.; *Буцкой* (1785, ОРЧН, 27).

**Будьбнівська**, -ої, ж.; б., п. Луганчика п. Сіверськ. Діця п. Дону; *Буденновская* (АС); Ворошиловградська обл.

**Будьбного**, *невідм.*; канал, м. Вилкове Кілійськ. р-ну Одеськ. обл.; *Будьбного* (ОКІМ).

**Буерова**, -ої, ж.; б., п. Грузького Яланчика, вп. в Азовське море (1853, ВТКЗВД); пор. кург. *Буерозъ* (там же).

**Буеса**, -и, ж.; р., с. Авдіївка Сосницьк. р-ну Чернігівськ. обл. «сл. Хавдѣвка при р. *Буеси*» (1765—1769, ОРОМ, ЧП, 103).

**Бужанка**, -и, ж.; р., пр. Гнилого Тікичу л. Тікичу п. Синюхи л. Пд. Бугу (Похил., 394, 395); *Гончаровка* (Похил., 394); *Bużanka*, *Нонсагаówka*, *Вожапка* (SG, I, 485, 486); с. *Бужанка* Лисянськ. р-ну Черкаськ. обл.

**Бужок**, -а, ч.; рр.: 1) л. Пд. Бугу (1967, МЕ; КРУ, 55); *Бужокъ* (Гульдм., 38; Тверит., 23; Тр. Под., IX, 347, 537 та ін.; Машт., ДБ, 33); *Божокъ* (Гульдм., 38; Машт., ДБ, 33); *Божекъ*, *Бужекъ* (Менде); *Bozek*, *Bużek*, *Bużok* (SG, I, 344); *Vożek*, *Vożek* (Машт., ДБ, 33); смт *Меджибіж* Летицівськ. р-ну Хмельницьк. обл.; 2) л. Уборті п. Прип'яті п. Дніпра; *Бужокъ* (Машт., Дн., 147; Тутк., ЦЮП, 39); *Бужейко* (Пис., Оп., 38); суміжжя Ємільчанськ. та Олевськ. р-нів Житомирськ. обл.

**Бужок-Кругівський**, -жкá-ого, ч.; р., л. рук. *Зх. Бугу* п. Вісли; *Bużek Kruhowski* (HW, 146); с. *Кругів* Золочівськ. р-ну Львівськ. обл., зливається з *Бужком-Опацьким* поблизу с. Колтів (SG, IV, 724—725); пор. с. *Бужок* Золочівськ. р-ну Львівськ. обл.

**Бужок-Малій**, -жкá-ого, ч.; потік, п. Золочівки л. *Зх. Бугу* п. Вісли; с. Підлипці Золочівськ. р-ну Львівськ. обл.; *Bużek Mały* (SG, VIII, 426).

**Бужок-Олеський**, -жкá-ого, ч.; потік, п. *Зх. Бугу* п. Вісли; *Bużek Oleski*, *Bużek* (HW, 146); с. Побіч Золочівськ. р-ну Львівськ. обл. (SG, VIII, 343); пор. смт *Олесько* Буськ. р-ну Львівськ. обл.

**Бужок-Опацький**, -жкá-ого, ч.; р., п. *Зх. Бугу* п. Вісли; *Bużek Opaski*, *Bużek Opakowski* (HW, 146); нп *Опаки* і Колтів Золочівськ. р-ну Львівськ. обл. (SG, IV, 725; VII, 540).

**Бузанів**, -ового, ч.; яр, п. Нижньої Дворічної п. Осколу п. Сіверськ. Діця п. Дону; *Бузановъ* (1863, ВТКХГ; Машт., Дон, 53).

**Будзиган**, -у, ч.; стр., Нікопольськ. р-н Дніпропетровськ. обл. (АС).

**Бузѣва**, -ої, ж.; б., пр. Губинівки (Вольнянки) (у верхів'ї) л. Кильчені п. Самари л. Дніпра (ГИЮР, 131).

**Бузинів**, -ового, ч.; яр, п. Дубівця л. Деркулу л. Сіверськ. Діця п. Дону; *Бузиновъ* (Машт., Дон, 64; ОГКЕЧС, 146); *Бузинная* (1900, СУ, 61).

**Бузинівка**, -и, ж.; р., п. Десни л. Дніпра; Чернігівська обл. (ОАІМ).

**Бузинна**, -ої, ж.; б., л. Холодної п. Комишувахи п. Береки п. Сіверськ. Діця п. Дону; *Бузинная* (1863, ВТКХГ).

**Бузинний**, -ого, ч.; яр, л. Комишувахи п. Береки п. Сіверськ. Діця п. Дону; *Бузинный* (1863, ВТКХГ; Машт., Дон, 50).

**Бузинова**, -ої, ж.; 66.: 1) л. Грузької л. Нагольної л. Міусу, вп. в Азовське море (1853, ВТКЗВД); 2) л. Євсугу л. Сіверськ. Діця п. Дону (1863, ВТКХГ); *Бузиновая* (Машт., Дон, 61); 3) л. Міусу, вп. в Азовське море (1853, ВТКЗВД); 4) л. Мокрої Волновохи п. Кальміусу, вп. в Азовське море (ВТКЕГ); *Бузинная* (1898, ЛСПМУ, 154, 164); 5) с. Журавка Городищенськ. р-ну Черкаськ. обл.; *Бузинова* (1965, МЕ); 6) р., пр. Десни л. Пд. Бугу; *Бузиновая*, *Бузынова* (Машт., ДБ, 34); *Bużynówka* (SG, II, 9); Вінницька обл.

**Бузинове**, -ого, с.; яр, л. Лугані п. Сіверськ. Діця п. Дону (Експ.); с. Хороше Слов'яносербськ. р-ну Ворошиловградськ. обл.

**Бузиновий**, -ого, ч.; яри: 1) п. Верхньої Терси л. Вовчої л. Самари л. Дніпра; *Бузиновой* (КЕНЛ); 2) бас. Білої п. Айдару л. Сіверськ. Діця п. Дону (ДСГМ).

**Бузинувата**, -ої, ж.; 66.: 1) л. Вороної (біля витоків) л. Дніпра; *Бузыноватая* (ВТКЕГ); *Бузинувата* (НРЗХ, 49); 2) л. Грузької л. Казенного Торця п. Сіверськ. Діця п. Дону; *Бузыноватая* (Машт., Дон, 54); 3) л. Дубової л. Вовчої л. Самари л. Дніпра (ВТКЕГ); *Бузыноватая* (ГИПБУ — 1894, табл. V); 4) л. Казенного Торця п. Сіверськ. Діця п. Дону (Експ.); *Бузыноватая* (Машт., Дон, 55; ГОИУ, 129); 5) л. Розсохуватої п. Таволжаної л. Дніпра (ВТКЕГ); 6) л. Базавлука п. Дніпра; Криничанськ. р-н Дніпропетровськ. обл.; *Бузыноватая* (ВЗК, 217); 7) п. Вовчої л. Самари л. Дніпра (ВТКЕГ); *Бузыноватая* (1890, АС); пор. мог. *Бузыноватые* (ВТКЕГ); 8) с. Сурсько-Литовське Дніпропетровськ. р-ну й обл.; *Бузыновата* (МЕ).

**Бузівка**, -и, ж.; рр.: 1) л. Орелі л. Дніпра; *Бузовка* (Машт., Дн., 78; ВЗК, 156); Магдалинівськ. р-н Дніпропетровськ. обл.; 2) п. Бучі л. Ірпеня п. Дніпра; с. *Бузова* Києво-Святошинськ. р-ну Київськ. обл.; *Бузова* (1849, КГВ, ХХVIII, 221; Похил., 80); *Bużowa* (Rozw., 242).

**Бузівочка**, -и, ж.; р., пр. Орелі л. Дніпра; *Бузівська* с/Р Магдалинівськ. р-ну Дніпропетровськ. обл. (ОАІМ).

**Бузникувата**, -ої, ж.; р., с. *Бузникувате* Вільшанськ. р-ну Кіровоградськ. обл.; *Бузникувата* (Тр. Под., IX, 102, 106).

**Бузницька**, -ої, ж.; б., пр. Вовчої л. Самари л. Дніпра; *Бузницька* (ГИЮР, 50).

**Бузова**, -ої, ж.; рр.: 1) п. Інгулу л. Пд. Бугу; *Buzowa* (SG, III, 291); Кіровоградська обл.; 2) пр. Петринської пр. Шишацької Говтви п. Говтви л. Псла л. Дніпра; *Buzova* (1852, Ар., III, 40); Полтавська обл.; пор. с. *Бузова Пасківка* Полтавськ. р-ну й обл. (ІМСУ, Пл, 849); 3) яр, л. Кам'янського л. Оскулу л. Сіверськ. Дінця п. Дону (1863, ВТКХГ; Машт., Дон, 52).

**Бузовий**, -ого, ч.; яри: 1) л. Вовчої п. Сіверськ. Дінця п. Дону; *Бузовий* (1863, ВТКХГ; Машт., Дон, 44); як р. *Бузов* (1864, СНМ, Хрк, 67); *Бузовая* (1786, АВ, КХН; РА — 1800, № 36); пор. с. *Бузове* Харківськ. обл.; 2) л. Волоської Балаклійки л. Балаклійки л. Сіверськ. Дінця п. Дону; *Бузовий* (1863, ВТКХГ; Машт., Дон, 49); 3) л. Колодної л. Сіверськ. Дінця п. Дону; *Бузовий* (1863, ВТКХГ; Машт., Дон, 52); 4) п. Красної л. Сіверськ. Дінця п. Дону (Експ.).

**Бузовський**, -ого, ч.; яр, п. Волохова п. Плотви л. Вовчої п. Сіверськ. Дінця п. Дону; *Бузовський* (Машт., Дон, 44); *Бузовской Яр* (1863, ВТКХГ — як верхів'я Волохового Яру); пор. ур. *Бузовской Яр* (1864, СНМ, Хрк, 67); х. *Бузовь* (там же).

**Бузулі**, *невідм.*; р., пр. Молочної (Сут-Су); Запорізька обл.; *Бузулы* (1784, Тунм., 48).

**Бузьків Яр**, -ового -у, ч.; стр., пр. Мурафи л. Дністра; с. Довжок Шаргородськ. р-ну Вінницьк. обл. (ПУОК, X, 30).

**Буйволівський**, -ого, ч.; стр., с. Конолаве Буринськ. р-ну Сумськ. обл.; *Буйволівський* (1785, ОРЧН, 22); пор. с. *Буйзале* Кролевецьк. р-ну (ОКІМ).

**Буйволова**, -ої, ж.; б., пр. Мокрої Білосарайської (у верхів'ї) (1899, ГИОМУ, 7); *Буйволова* (ВТКЕГ); *Буйволай* (СКЗР, LII; ГКЗ).

**Буймар**, -у, ч.; р., л. Ів'янки п. Тетерева п. Дніпра; Київська обл.; *Буймерь*, *Буймарь* (Машт., Дн., 45).

**Буймир**, -у, ч.; рр.: 1) п. Боромлі л. Ворскли л. Дніпра; Сумська обл.; *Буймерь*, *Буймірь*, *Бўлка* (Машт., Дн., 75); пор. нп *Буймир* Тростянецьк. р-ну і *Буймеріка* Охтирськ. р-ну Сумськ. обл.; 2) п. Олешні п. Ворскли л. Дніпра; Сумська обл.; *Буймерь* (Машт., Дн., 75).

**Бук**, *Буку*, ч.; рр.: 1) л. Медведівки л. Рачі п. Грезлі л. Ужа п. Прип'яті п. Дніпра (Машт., Дн., 158); Народицьк. р-н Житомирськ. обл.; 2) пр. Зольні л. Уборті п. Прип'яті п. Дніпра (Машт., Дн., 147); *Буки* (ТФ, II, 199); с. Жовтневе Олевськ. р-ну Житомирськ. обл.; *Бук* (ОАІМ); пор. с. *Буки* Житомирськ. р-ну й обл.

**Букачева**, -ої, ж.; р., п. Дністра; с. Комарів Кельменецьк. р-ну Чернівецьк. обл. (Карп., 104).

**Буки**, -ів, мн.; р., л. Плетеного Ташлика п. Чорного Ташлика л. Синюхи л. Пд. Бугу (ШМІД, 158, 165; ВЗК, 137; Машт., ДБ, 41; КРУТ, 67); *Буки* (АС); *Камєнные Буки*

(ВЗК, 137); б. *Буки* (1868, СНМ, Хрс, 97); «при б. *Буке*» (ЗООІД, XVII, 94).

**Буків**, -ова, ч.; потік, с. Кам'янське Іршавськ. р-ну Закарпатськ. обл.; 20-і рр. XX ст., *Бук'їв* (Петров, 44).

**Буківський**, -ого, ч.; потоки: 1) с. *Буковець* Воловецьк. р-ну Закарпатськ. обл.; *Буківський* (1973, МЕ); пор. *Буковецький*; 2) с. Довгопілля Верховинськ. р-ну Івано-Франківськ. обл.; *Bukowski Potok*; 1801, «od Bukowskiego Potoka» (Hrabec, 60, 87; WRG, II, 225).

**Буківчик**, -а, ч.; потік, с. *Буковець* Воловецьк. р-ну Закарпатськ. обл. (1973, МЕ); пор. пас. *Буківчик* (Петров, 38).

**Букова Вєршідь**, -вої -еді, ж.; потік, л. Мигової п. Серету л. Дунаю; с. Мигове Вишницьк. р-ну Чернівецьк. обл. (Карп. 104).

**Буковець**, -івця, ч.; потоки: 1) п. Рипинки п. Ріки п. Тиси л. Дунаю; утворюється злиттям потоків Заломистого й Закобзи; нп *Буковець*, Ізки Міжгірськ. р-ну Закарпатськ. обл.; *Piká* (1971, МЕ); 1463, *Bwkwez*, *Bwkwnocz* (Bélay, 136); 60-і рр. XIX ст., *Bukovec* (Петров, 4); 30-і рр. XX ст., *Bukovecký*, *Буковецький* (Wiesner, 50, 59); 2) п. Стрия п. Дністра; *Bukowiec* (SG, VI, 639); *Буковець* — як гірло між потоками Мельничний і Смеркуватий (Машт., ДБ, 9); Львівська обл.; 3) основний витік Берберки л. Боржави п. Тиси л. Дунаю; с. Малий Раковець Іршавськ. р-ну Закарпатськ. обл.; *Буковецький Потік*; *Буковець*, *Буков'ицький П'бтїк* (1971, МЕ); 20-і рр. XX ст., *Буковец* (Петров, 34); 30-і рр., *Bukovec*, *Буковец* (Wiesner, 53, 59).

**Буковецький**, -ого, ч.; потоки: 1) л. Жденівки п. Латориці л. Бодрогу п. Тиси л. Дунаю; с. *Буковець* Воловецьк. р-ну Закарпатськ. обл.; 30-і рр. XX ст., *Bukovecký*, *Буковецький* (Wiesner, 55, 59); *Буківський*; пор. ур. *Буківчик* (Петров, 38); 2) л. Пістинки п. Пруту л. Дунаю; *Bukowiecki* (SG, VIII, 232); с. Брустурів Косівськ. р-ну Івано-Франківськ. обл.; пор. г. *Брустурський Буківець* (SG, I, 463; Hrabec, 93).

**Буківий**, -ого, ч.; потік, п. Лютянки л. Ужа л. Лабірця п. Бодрогу п. Тиси л. Дунаю; вище с. Люта Великоберезнянськ. р-ну Закарпатськ. обл.; 30-і рр. XX ст., *Bukový*, *Буківий* (Wiesner, 44, 59); пор. ур. *Буковина* (Петров, 60).

**Буковина**, -и, ж.; рр.: 1) п. Чорної п. Сяну я. Вісли; *Bukowina* (HW, 67); 2) пр. Стрия п. Дністра; Львівська обл.; 1864, *Bukowina* (ОКІМ).

**Буковинистий**, -ого, ч.; потік, п. Руської л. Сучави л. Серету л. Дунаю; с. Селятин Путільськ. р-ну Чернівецьк. обл.; 1919, *Bukowynestyj* (Карп., 104).

**Буковинка**, -и, ж.; потоки: 1) п. витік Боронянки п. Тиси л. Дунаю; с. Боронява Хустськ. р-ну Закарпатськ. обл.; *Буковинка* (1971, МЕ); пор. ліс *Буковинка* (Петров, 3); 2) Івано-Франківська обл.



(Hrabec, 98; WRG, I, 225); *Буковінка* (ОАІМ).

**Буковинський**, -ого, ч.; **потоки**: 1) п. Терблї п. Тиси л. Дунаю; с. Тербля Тячівськ. р-ну Закарпатськ. обл.; *Буковинськ'є* (1972, МЕ); 2) Розтоцька с/Р Воловецьк. р-ну Закарпатськ. обл.; *Буковинський* (1973, МЕ).

**Буковинчик**, -а, ч.; **потік**, л. Розсічанського Потоку п. Кієви п. Тиси л. Дунаю; с. Росішка Рахівськ. р-ну Закарпатськ. обл. (1972, МЕ); пор. г. *Буковинка* (1972, МЕ).

**Буковільський**, -ого, ч.; **потік**, с. Микуличин Надвірнянськ. р-ну Івано-Франківськ. обл.; *Wikowski* (Hrabec, 93); *Буковельський*; з-під г. *Буковіль* (WRG, I, 225).

**Буковаровиця**, -і, ж.; **потік**, с. Широке Виноградівськ. р-ну Закарпатськ. обл.; 20-і рр. ХХ ст., *Буковаровица* (Петров, 35).

**Булавиків**, -ового, ч.; **яр**, л. Водяного л. Чорного Жеребця л. Сіверськ. Дінця п. Дону (Експ.); *Булавиків* (Машт., Дон, 56); *Булавин* (Експ.).

**Булавінка**, -и, ж.; **р.**, л. Кринки п. Міусу, вп. в Азовське море (Експ.); *Булавин* (1863, ВТКХГ); *Булавина* (АС); *Булавин Колод(е)язь* (1782, ГКАГ; 1775, ПГК); *Булавін Колдощь* (Експ.); *Булавинь Колодезь* (1773, ГКНА); *Буловинь* (1850, ВСОРИ, ЕГ, 36); *Болавинь* (1856, ГКЕГ); *Булавань* (1863, СНМ, Ек, 40); *Булавка* (СДБ, 28); *Булавикъ* (РА — 1800, № 38); пор. с-ще *Булавине* Донецьк., обл.

**Булавка**, -и, ж.; **р.**, л. Жирака п. Горині п. Прип'яті п. Дніпра (Машт., Дн., 161); Збаразьк. р-н Тернопільськ. обл.

**Булаків Єрик**, -ового -а, ч.; **кан.**, гідрографічна система Дунаю; м. Вилкове Кілійськ. р-ну Одеськ. обл.; *Булак'юу Итер'ік* (ОКІМ).

**Буланова**, -ої, ж.; **р.**, п. Ворскли л. Дніпра; *Буланова* (1673, АКПГУ, II, 111; Машт., Дн., 77); *Булановая* (ПЕ, 115); пор. с. *Буланове* Полтавськ. р-ну й обл.

**Булатець**, -тця, ч.; **р.**, п. Сули л. Дніпра; с. Терни Лубенськ. р-ну Полтавськ. обл.; «на р. *Булатець*» (1709, ГСМЛП, 146); «в течені р. *Булатца*» (1886, Гуров, 343); *Булатець* (1852, Ар., III, 36); *Булатець, Каменний Потокъ* (Машт., Дн., 61); пор. нп *Нижній Булатець* і *Вищий Булатець* Лубенськ. р-ну Полтавськ. обл.

**Буланак**, -а, ч.; **р.**, вп. в Керченську бухту; м. Керч у Криму; с. *Булганак* кол. Керч-Снікольськ. адміністративної одиниці; *Булганакъ* (Сем., I, 336).

**Булганак-Західний**, -а -ого, ч.; **р.**, вп. в Каламітську зат. Чорн. моря в Криму (КРУ, I 29; РПГО, XIV, 693; Кепп., Древн., 348, 361); Чистенська с/Р Сімферопольськ. р-ну, с. Берегове Бахчисарайськ. р-ну; на пн. від гирла р. Альми; *Булганакъ Западный* (Сем., I, 336); пор. *Булганак* — суч. с. Кольчугине Сімферопольськ. р-ну.

**Булганак-Східний**, -а -ого, ч.; **р.**, вп. в зат. Сиваш на зх. бер. Азовськ. моря (КРУ, 130); Золотополенська с/Р Кіровськ.

р-ну (Кепп., Древн., 352, 361); *Булганакъ Восточный* або *Мокрый Индалъ* (Сем., I, 336); с. Антай (суч. с. Новоселівка) Советськ. р-ну; пор. *Булганак* — суч. с. Добролюбовка Кіровськ. р-ну.

**Булганакська**, -ої, ж.; **ж.**; **б.**, на Керченському п-ові (РПГО, XIV, 47); Ленінськ. р-н Кримськ. обл.; пор. западина і сопка *Булганакська* (там же); пор. *Булганак*.

**Булдїжка**, -и, ж.; **р.**, пр. Кобилки л. Убелі п. Десни л. Дніпра; Сосницьк. р-н Чернігівськ. обл.; *Булдыжка* (Машт., Дн., 206); «при р. *Булдыжъ*» (1859, СНМ, Чрг, 156).

**Булдинка**, -и, ж.; **руч.**, бас. Жолоні п. Прип'яті п. Дніпра; с. Клинець Овруцьк. р-ну Житомирськ. обл.; 1888, «при руч. *Булдынкъ*» (Теодор., I, 394).

**Булездак**, -а, ч.; **потік**, л. Прохідного п. Боржави п. Тиси л. Дунаю; с. Керещки Свалявськ. р-ну Закарпатськ. обл. (1973, МЕ); *Булцак* — помилк. (Петров, 12); пор. ур. *Булзаки* (там же).

**Буломарка**, -и, ж.; **р.**, л. Ірші л. Тетерева п. Дніпра; Коростенськ. р-н Житомирськ. обл.; *Баламарка* (Фунд., 44); *Буломарка* (Машт., Дн., 46).

**Булбоба**, -и, ж.; **р.**, л. Кодими п. Пд. Бугу; нп Кричунове, Адамівка Любашівськ. р-ну Одеськ. обл.; Мазурове, Криве Озеро Кривоозерськ. р-ну Миколаївськ. обл.; *Булбоба* (1968, МЕ).

**Булбона**, -и, ж.; **р.**, п. Совиці л. Пруту л. Дунаю; м. Кіцмань Чернівецьк. обл. (Карп., 104).

**Бунар**, -у, ч.; **р.**, вп. в оз. Сасик (Кундук); між рр. Прут і Дністер; Одеська обл.; 1770, *Бунаръ* (МХ).

**Бунів Яр**, -евого -у, ч.; **потік**, п. Хрінови п. Білого Потоку п. Онуту п. Дністра; с. Добринівці Заставнівськ. р-ну Чернівецьк. обл.; *Бунів яр* (Карп., 104).

**Буня**, -ї, ж.; **р.**, п. Рокити п. Льви л. Ствиги п. Прип'яті п. Дніпра (Машт., Дн., 145); с. Дерть Рокитнівськ. р-ну Ровенськ. обл.; *Бунев* (ОАІМ).

**Буняк**, -а, ч.; **р.**, рук. Ворскли л. Дніпра; Козельщинськ. р-н Полтавськ. обл.; *Буняк* (Машт., Дн., 75); пор. там же с. *Буняківка*.

**Буравова**, -ої, ж.; **р.**, л. Кальміусу, вп. в Азовське море (ВТКЕГ).

**Буравчин**, -ого, ч.; **яр**, л. Харківки л. Уди п. Сіверськ. Дінця п. Дону (1845, КОЧ).

**Бураків**, -ового, ч.; **яр**, п. Крайньої Балаклійки пр. Балаклійки л. Сіверськ. Дінця п. Дону; *Бураковъ* (1845, КОЧ; 1863, ВТКХГ).

**Бураківський**, -ого, ч.; 1) **р.**, п. Тетерівки п. Тетерева п. Дніпра; Житомирська обл.; *Бураковский* (Машт., Дн., 42); **яри**: 2) л. Осколу л. Сіверськ. Дінця п. Дону; *Бураковский* (1863, ВТКХГ; Машт., Дон, 53); пор. х. *Бураковка* (у верхів'ї; ВТКХГ); 3) п. Ведмежії п. Ковсугу л. Євсугу л. Сіверськ. Дінця п. Дону; *Бураковский* (Машт., Дон, 61).

**Буран**, -у, ч.; **б.**, л. Сухих Ялів л. Вовчої л. Самари л. Дніпра (ВТКЕГ).

**Буранчі**, *невідм.*; р., п. Бакалсул л. Альми, вп. в Каматійську зат. Чорн. моря в Криму (ОАІМ); пор. нп *Бурунчі* (суч. с. Підсобне) Сімферопольськ. р-ну.

**Бурбоня**, -і, ж.; **потік**, п. Дністра; с. Вітрянка Сокирянськ. р-ну Чернівецьк. обл.; *Бурбоня* (Карп., 104).

**Бургунка**, -и, ж.; рр.: 1) п. Дніпра; Бургунка (ОСОНК, I, 67); як пр. Козацької в. Дніпра (ВЗК, 137); Херсонська обл.; *Бургунка* (ОСОНК, I, 67; ИИЗК, I, 49); *Бурганка* (ТОЗ, 392); *Нижня-Бургунка* (ВЗК, 137); пор. с. *Бургунка* Бериславськ. р-ну Херсонськ. обл.; 2) п. Козацької п. Дніпра; Бериславськ. р-н Херсонськ. обл.; *Burhunka* (Кордт, №№ 32, 40); *Бургунській*, *Бургунка* (Машт., Дн., 91); *Боргунка* (1697, Величко, III, 481); *Верхня-Бургунка* (ВЗК, 137).

**Бургуста**, -й, ж.; б., л. Кундрючої п. Сіверськ. Дінця п. Дону (ВТКЕГ); *Большая Бургуста* (1837—1839, Ле-Пле); пор. нп *Бургуста* (там же).

**Бурдина**, -ої, ж.; б., пр. Калинової (у верхів'ї) п. Кринки п. Міусу, вп. в Азовське море (1853, ВТКЗВД); Донецька обл. (Експ.).

**Бурдунівський**, -ого, ч.; **яр**, п. Великого п. Деркулу л. Сіверськ. Дінця п. Дону; *Бурдуновский* (Машт., Дон, 64); *Бурдуновская* (1863, ВТКХГ); *Бурдунів* (ДСГМ).

**Бурдюгів**, -ового, ч.; **яр**, п. Попасної п. Красної л. Сіверськ. Дінця п. Дону; *Бурдюгов* (Машт., Дон, 57).

**Бурдюків**, -евого, ч.; **яр**, п. Красної л. Сіверськ. Дінця п. Дону (Експ.); *Бурдячая* (Машт., Дон, 57); *Бурдюків Ліс* (Експ.).

**Бурдяковецький**, -ого, ч.; **потік**, п. Збруча л. Дністра; між рр. Рудка й Темна; *Бурдяковецкій*, *Burdiakowiecki* (Машт., ДБ, 24); с. *Бурдяківці* Борщівськ. р-ну Тернопільськ. обл.; *Burdiakowce* (SG, I, 474).

**Бурівня**, -і, ж.; р., п. Сейму л. Десни л. Дніпра; с. Клепалі *Буринськ.* р-ну Сумськ. обл. (1966, МЕ).

**Бурів Яр**ок, -ового Яркі, ч.; **потч.**, л. Онічка п. Салви л. Боржави п. Тиси л. Дунаю; с. Онок Виноградівськ. р-ну Закарпатськ. обл.; *Бур'юу Ярарок* (1973, МЕ).

**Бурілька**, -и, ж.; **потік**, л. Лопушни л. Бистриці-Солотвинської л. Бистриці п. Дністра; с. Пороги Богородчанськ. р-ну Івано-Франківськ. обл.; *Burelka* (SG, V, 729).

**Бурімка**, -и, ж.; рр.: 1) л. Сули л. Дніпра; Чорнобаївськ. р-н Черкаськ. обл.; *Буромля* (XVII ст., КБЧ, 108; Машт., Дн., 62); «на речке *Буромля*» (1715, ГСМЛП, 16, 17); *Буромка* (1859, СНМ, Пл, 41; 1852, Ар., III, 37; Машт., Дн., 62); пор. там же нп *Велика Бурімка* і *Мала Бурімка*; 2) л. Удаю п. Сули л. Дніпра; с. *Бурімка* Ічнянськ. р-ну Чернігівськ. обл.; *Буромка* (1659, ОСМ, II, 228; 1785, ОРЧН, 16; 1786, Шаф., 392; 1859, СНМ, Чрг, 25).

**Буркало**, -а, с.; дж., п. Совиці л. Пруту л. Дунаю; с. Шишківці Кіцманськ. р-ну Чернівецьк. обл.; *Буркало* (Карп., 104).

**Бурківка**, -и, ж.; р., п. Остра л. Десни л. Дніпра; Ніжинськ. р-н Чернігівськ. обл.; *Бурковка* (Машт., Дн., 212); пор. с. *Бурківка* Ніжинськ. р-ну Чернігівськ. обл.

**Бурковиця**, -і, ж.; р., п. Здвижу п. Тетерева п. Дніпра (Фунд., 40); як п. Талі п. Тетерева (Машт., Дн., 48); Бородянськ. р-н Київськ. обл.; *Бурковица* (Фунд., 40; Машт., Дн., 48).

**Буркунка**, -и, ж.; б., л. Безіменки (Грузенської, Великої Грузенської) л. Берди, вп. в Азовське море (1898, ГИАУ, 159).

**Буркунове**, -ого, с.; р., с. Свидівок Черкаськ. р-ну й обл. (1969, МЕ).

**Буркút**, Буркúту, ч.: 1) дж., п. Дереглуо л. Пруту л. Дунаю; смт Глибока Чернівецьк. обл.; *Буркут* (Карп., 104); **поточи**: 2) л. Шопурки п. Тиси л. Дунаю; смт Кобилецька Поляна Рахівськ. р-ну Закарпатськ. обл. (1973, Анк.); пор. ур. *Borkut* (Петров, 20); 3) п. Нижнього Розсільця л. Терелбі п. Тиси л. Дунаю; с. Терелбля Тячівськ. р-ну Закарпатськ. обл.; *Буркúт* (1972, МЕ); 4) с. Кричове Тячівськ. р-ну Закарпатськ. обл.; *Буркут* (МЕ, 1972); 5) с. *Буркут* Верховинськ. р-ну Івано-Франківськ. обл.; *Буркúт* (МКур.).

**Буркутєць**, -тїя, ч.; **потік**, п. Чорного Черемошу л. Черемошу п. Пруту л. Дунаю; с. *Буркут* Верховинськ. р-ну Івано-Франківськ. обл.; *Буркутєц* (МКур.).

**Буркутинєць**, -нця, ч.; **потч.**, л. Говерли п. Білої Тиси л. Тиси л. Дунаю; с. Говерла Рахівськ. р-ну Закарпатськ. обл.; *Буркутинєц* (1972, Анк.).

**Буркутів**, -ова, ч.; **потік**, л. Богдану п. Білої Тиси л. Тиси л. Дунаю; смт Богдан Рахівськ. р-ну Закарпатськ. обл. (1972, Анк.).

**Буркутовий**, -ого, ч.; **потік**, смт Верховина Івано-Франківськ. обл.; 1834 (1832), od *Burkuta*, *Burkutowy Potok* (Hrabec, 60, 75); *Буркутовий* (WRG, I, 231).

**Буркúчева**, -ої, ж.; б., п. Бритаю п. Береки п. Сіверськ. Дінця п. Дону; *Буркучева* (ГОИУ, 102; вище б. Городної).

**Буркушівська Поточина**, -ої-и, ж.; **потч.**, п. Прохідного п. Боржави п. Тиси л. Дунаю; с. Керецьки Свалявськ. р-ну Закарпатськ. обл.; *Буркуш'їс'ка Пот'очина* (1973, МЕ).

**Бурлакова**, -ої, ж.; р., с. Гранів Гайсинськ. р-ну Вінницьк. обл.; *Бурлачка* (ОКІМ); пор. там же став *Бурлаків* (ОКІМ).

**Бурлацька**, -ої, ж.; б., л. Водяної л. Самари (у верхів'ї) л. Дніпра; *Бурлацкая* (1863; ВТКХГ); пор. с-ще *Бурлацьке* Великоновосілківськ. р-ну Донецьк. обл.

**Бурлей**, -ého, ч.; р., п. Сіверськ. Дінця п. Дону (1782, Кордт, № 32); між рр. Башкиня (Бишкин) і Шебелинка; пор. нп *Бурлей* (РА — 1800, № 36).

**Бурликівий**, -ого, ч.; **стр.**, с. Ходорів Миронівськ. р-ну Київськ. обл.; *Бурликівий* (1974, Анк.).

**Бурлуцька Виполоч**, -ої-і, ж.; **стр.**, л. яру Таранушиного л. Середньої Балаклійки л. Балаклійки л. Сіверськ. Дінця п. Дону; *Бурлуцкая Виполочь* (1845, КОЧ).

**Бурлуцький**, -ого, ч.; яр, л. Сіверськ. Дінця п. Дону; *Бурлуцкий* (1863, ВТКХГ; Машт., Дон, 44); пор. мог. *Бурлуцкая* (ВТКХГ; у верхів'ї).

**Бурлюк**, -а, ч.; р., пр. Ангари л. Салгиру, вп. в зат. Сиваш на зх. бер. Азовськ. моря; Сімферопольськ. р-н Кримськ. обл. (РПГО, XIV, 692); як п. Малої Карасівки (ОАІМ); *Гурлюкь-Су* (РПГО, XIV, 692); *Бурлюк* (*Соллар*) (ОАІМ); *Гурлюкь*, *Гурлюкь-Су* (Кепп., Древн., 79, 143); поч. у Демерджинськ. Яйлї, гірло поблизу ущелини Темір-Хапу (ПКТГ — 1889, 18); пор. *Бурлюк* — суч. с. Каштани Бахчисарайськ. р-ну.

**Бурна**, -ої, ж.; б., п. Землянського п. Очеретуваної п. Скотуваної л. Кривого Торця п. Казенного Торця п. Сіверськ. Дінця п. Дону; *Бурная* (Машт., Дон, 54).

**Бурсацій**, -ого, ч.; яр, п. Кам'янського л. Оскуло л. Сіверськ. Дінця п. Дону (1863, ВТКХГ; Машт., Дон, 52).

**Бурсї**, -ів, мн.; потч., л. Білого Черемошу п. Черемошу п. Пруту л. Дунаю; с. Стебнів Верховинськ. р-ну Івано-Франківськ. обл. (МКур.).

**Бурсів**, -ового, ч.; потік, л. Шопурки п. Тиси л. Дунаю; смт Великий Бичків Рахівськ. р-ну Закарпатськ. обл. (1973, Анк.).

**Бурта**, -ї, ж.; р., бас. Пд. Бугу; с. Витава Тиврівськ. р-ну Вінницьк. обл. (Менде).

**Буртї**, Буртів, мн.: 1) б., п. Самарки п. Бритаю п. Береки п. Сіверськ. Дінця п. Дону; *Бурты* (1863, ВТКХГ; Машт., Дон, 50); 2) потік, л. Дністра; с. Колодрібка Заліщицьк. р-ну Тернопільськ. обл.; *Буртї* (ОКІМ); рр.: 3) л. Вільшанки п. Нохаєва п. Дніпра; с. Завадівка Корсунь-Шевченківськ. р-ну Черкаськ. обл.; *Буртї* (ОКІМ); пор. с. *Бурти* Шполянськ. р-ну Черкаськ. обл.; 4) л. Гірська. Тікичу п. Тікичу л. Сянюхи л. Пд. Бугу; нп Тинівка, Нагірна, Побійна, Охматів, Сабаша Жашківськ. р-ну Черкаськ. обл. (1970, МЕ; ОКІМ; КРУ, 64); *Бурты* (Машт., ДБ, 38); *Бурта*, *Мокра Балка* (Похил., 363—364, 432); *Sucha Bahwa* — у витоках, *Мокра Bahwa* або *Teterówka* — в середн. течії, *Burty* — нижче с. Побійна (SG, I, 83); пор. у заплаві торф. *Бурти* (ОКІМ); 5) п. Дніпра; с. Стайки Кагарлицьк. р-ну Київськ. обл.; *Бурты* (Де-ла-Флиз, 578).

**Буртїчця**, -ї, ж.; р., л. Кільтичі л. Обитічної, вп. в Азовське море (КРУ, 133); Бердянськ. р-н Запорізьк. обл.; *Буртїчця* (1889, МБ, 89—90, 238); *Буртїчця* (РО, 8, 163; 1865, СНМ, Тв, 26—27); *Буртїчця* (Фоменко, 25); *Буртїчця* (ГОДБ); *Буртїчця* (1863, ВТКХГ); *Буртїччи* (ПКТГ — 1889, 16); *Буртїчче* (1787, АТО, ПМУ); *Буртїчче* (1793, АОТ, КМУ); *Буртїчче* (1797, ПМУ); *Буртїчця* (ОАІМ); пор. х. *Буртїчця* (АС).

**Бурлуцька**, -ї, ж.; р., п. Салгиру, вп. в зат. Сиваш на зх. бер. Азовськ. моря (КРУ, 131; Кепп., Древн., 352; ТА КДУ); *Бурулча*, *Бурунча* (Кепп., Древн., 195); пн.-зх. частина Карабі-Яйли; Сімферопольськ. та

Красногвардійськ. р-ни Кримськ. обл. (ТА КДУ); пор. *Нова Бурульча* (суч. с. Цвіточе) Білогірськ. р-ну.

**Бурлуцька-Велика**, -ї, -ої, ж.; р., пр. *Бурульчи* (у верхів'ї) п. Салгиру, вп. в зат. Сиваш на зх. бер. Азовськ. моря в Криму (АС); пов'язана з гідрографічн. системою Карабі-Яйли, перетинає дорогу через Долгоруковське нагір'я (там же).

**Бурлуцька-Мала**, -ї, -ої, ж.; р., пр. *Бурульчи* (у верхів'ї) п. Салгиру, вп. в зат. Сиваш на зх. бер. Азовськ. моря в Криму (АС); пор. *Бурлуцька-Велика*.

**Буруштанка**, -и, ж.; б., л. Нижньої Терси л. Вовчої л. Самари л. Дніпра (ВТКЕГ).

**Бурханова**, -ої, ж.; б., л. Сухого Яланчика п. Мокрого Яланчика, вп. в Азовське море (Сб. ОВДСК, V, 109).

**Бурча**, -ї, ж.; р., л. Карачокраку л. Кінської л. Дніпра (Машт., Дн., 84); пор. с. *Бурчак* Михайлівськ. р-ну Запорізьк. обл.

**Бурчак**, -а, ч.: 1) б., л. Карачокраку л. Кінської л. Дніпра (ГГК — 1783); *Бурчук* (1775, ПГК); *Дурчак* (1855, ГКАМ); Fl. *Burtschuk* (1739, Кордт, № 22); *Бурчанський* — шлях у Василівськ. р-ні Запорізьк. обл. (НРЗХ, 19); рр.: 2) л. Дніпра; Верхньорогачицьк. р-н Херсонськ. обл. (ОКІМ); пор. с. *Бурчак* Михайлівськ. р-ну Запорізьк. обл.; 3) л. рук. Сули л. Дніпра; с. Горошине Семенівськ. р-ну Полтавськ. обл. (1889, КС, IV, 31) — як л. рук. Орелі л. Ворскли; Магдалинівськ. р-н Дніпропетровськ. обл.; *Бурчак* (Машт., Дн., 78); 4) пр. Барахтянки п. Стугни п. Дніпра; Київська обл.; *Бурчак* (СНМ, Кв, 81; Машт., Дн., 52); 5) пр. Десни л. Дніпра; с. Надинівка Козелецьк. р-ну Чернігівськ. обл.; *Бурчак* (1729—1730, ГСМНП, 163).

**Бурчак**, -а, ч.; р., п. Танасу п. Карасівки п. Салгиру, вп. в зат. Сиваш на зх. бер. Азовськ. моря в Криму (ОАІМ); пор. *Бурчак* (суч. с. Кирпичне) Білогірськ. р-ну.

**Буршигайка**, -и, ж.; б., л. Нижньої Терси л. Малої Терси л. Вовчої л. Самари л. Дніпра (ВТКЕГ).

**Бурякова**, -ої, ж.; бб.: 1) л. Водяної, вп. в Азовське море (ВТКЕГ); *Буряковая* (АС); 2) л. Оріхової л. Кінської л. Дніпра (1889, МБ, 51, 175); пор. с. *Бурякова Балка* Першотравневого р-ну Донецьк. обл.

**Буряковїця**, -ї, ж.; р., л. Прип'яті п. Дніпра; с. Стари Шепеличі Чорнобильськ. р-ну Київськ. обл. (ОАІМ); пор. там же с. *Буряківка*.

**Бур'янівка**, -и, ж.; б., л. Татарки л. Самари л. Дніпра (ВГІНУ, 84).

**Бур'ячине**, -ого, с.; яр, п. *Бур'ячихи* л. Уди п. Сіверськ. Дінця п. Дону; *Бур'ячине* (1863, ВТКХГ; Машт., Дон, 46).

**Бур'ячиха**, -и, ж.; б., л. Уди п. Сіверськ. Дінця п. Дону; *Бур'ячиха* (1863, ВТКХГ; Машт., Дон, 46); *Бур'ячиха* (1864, СНМ; Хрк, 6).

**Бусакив**, -ового, ч.; яр, п. Куп'євахи л. Бабки п. Сіверськ. Дінця п. Дону; *Бурсаков* (з) (1863, ВТКХГ; Машт., Дон, 45).

**Бустан**, -у, ч.; б., л. Сухих Ялів л. Вовчок л. Самари л. Дніпра (АС); *Бостонъ* — як л. Бурана л. Сухих Ялів (ВТКЕГ).

**Бутельський**, -ого, ч.; **потік**, п. Стрия п. Дністра; між рр. Буг і Трускавець; с. Комарники Турківськ. р-ну Львівськ. обл.; *Dziwczu, Butelski (potok)* (SG, I, 483; IV, 299; XI, 428); *Бутельський* (Машт., ДБ, 8); *Бутельский* (WRG, I, 236).

**Бутень**, -і, ж.; р., п. Росави п. Росі п. Дніпра; с. Юхни Миронівськ. р-ну Київськ. обл.; *Butenia mokra* (1789, АЮЗР, VII, III, 365); *Мокрий Бутень* (Андр., ЛЮ, карта); *Бутень* (СНМ, Кв, 126; Машт., Дн., 56); *Бутеня* (КРУ, 106; 1974, МЕ).

**Бутівля**, -і, ж.; р., л. Оряви л. Опору п. Стрия п. Дністра (КРУ, 35); *Butywna* (SG, VII, 573); як дві *Бутівлі*: *Велика* п. Опору (*В. Бутівля*, *Butywna Wk.*) і *Мала* (*М. Бутівля*, *Butywna M.*) л. *Великої Бутівлі* (Машт., ДБ, 11); утворюється злиттям *Вел. Бутівлі* і *Мал. Бутівлі*; *Бутіульа*; с. Коростів Сколівськ. р-ну Львівськ. обл. (ІМСУ, Льв, 717).

**Бутів**, -ового, ч.; яри: 1) л. Айдару л. Сіверськ. Дінця л. Дону; *Бутов(ъ)* (Машт., Дон, 60; 1900. СУ, 38); *Бутова* (ОГКЕЧС, 68); пор. с. *Бутове* Старобільськ. р-ну Ворошиловградськ. обл. (Експ.); 2) л. Хвошевахи п. Сенихи п. Осолу л. Сіверськ. Дінця п. Дону; *Бутивъ* (ГОИУ, 197); *Бутховъ* (1863, ВТКХГ); 3) л. Чепелю п. Сіверськ. Дінця п. Дону; *Бутовъ* (Машт., Дон, 49; ГОИУ, 69); *Бутовка* (1864, СНМ, Хрк, 77).

**Бутівка**, -и, ж.; р., пр. Чебрижу п. Сноу п. Десня л. Дніпра; Городнянськ. р-н Чернігівськ. обл. (1967, МЕ); пор. там же с. *Бутівка*.

**Бутівська Потючина**, -ої -и, ж.; **потч.**, п. Прохідного п. Боржави п. Тиси л. Дунаю; с. Керецьки Свалявськ. р-ну Закарпатськ. обл.; *Бутіу́ска Потючина* (1973, МЕ).

**Бутків**, -ового, ч.; **стр.**, п. витік Крайньої Балаклійки пр. Балаклійки л. Сіверськ. Дінця п. Дону; *Бутков* (1845, КОЧ).

**Бутля**, -і, ж.; р., пр. Стрия п. Дністра; Львівськ. обл.; *Бутля* (ОКІМ).

**Бутова**, -ої, ж.; **бб.**: 1) л. Кальміусу, вп. в Азовське море; *Бутова* (ВТКЕГ); 2) п. Гирянської п. Ягідної п. Борової л. Сіверськ. Дінця п. Дону (Машт., Дон, 58); *Бутове* (Експ.); пор. х. *Бутовъ* (1863, ВТКХГ).

**Бух**, *Буху*, ч.; р., пр. Ворскли л. Дніпра; Зінківськ. р-н Полтавськ. обл. (ОАІМ).

**Бухалка**, -и, ж.; **потік**, п. Терелі п. Тиси л. Дунаю; с. Тереля Тячівськ. р-ну Закарпатськ. обл.; *Бухалка* (1972, МЕ); пор. ур. *Za Buchalkó* (Петров, 26).

**Бухарня**, -і, ж.; р., л. Волядинки л. Дністра; між рр. Рашкова Долина і Білоч, вище Молокишу; *Бухарня* (Машт., ДБ, 28); як л. Водомийки пр. Кам'янки л. Дністра; *Bucharka* (SG, XIII, 729); *Бухарка* (WRG, I, 238); Кодимськ. р-н Одеськ. обл.

**Бухніще**, -а, с.; **потік**, бас. Пруту; с. Текуче Косівськ. р-ну Івано-Франківськ. обл.; *Buchniszcze*; 1788, «*przu Potok Buchniszcze*» (Hrabec, 89).

**Бухоловий**, -ого, ч.; **яр**, пр. Бахмуту п. Сіверськ. Дінця п. Дону (ДСГМ).

**Бухта**, -и, ж.; **потік**, п. В'яру (Вігору) п. Сяну п. Вісли; *Бухта* (КРУ, 12); *Buchta*, *Rorowiec*, *Rorowice* (SG, I, 607, 642; XII, 269); у нижній течії *Поповиц*, *Поповец* (WRG, I, 238); нп Гусаків і Поповичі Мостиськ. р-ну Львівськ. обл. (ІМСУ, Льв, 494, 496).

**Бухтовець**, -івця, ч.; **потік**, л. Бистриці-Надвірнянської п. Бистриці п. Дністра (КРУ, 40); *Бухтовець* (Машт., ДБ, 18); с. Пасічна Надвірнянськ. р-ну Івано-Франківськ. обл.; 1788, *Buchtywiec*; 1787, *Buchowiec* (Hrabec, 74); *Buchtowiec* (SG, I, 431); *Бухтовец* (WRG, I, 238).

**Буцівський**, -ого, ч.; **потік**, л. Січі л. Вишні п. Сяну п. Вісли; Мостиськ. р-н Львівськ. обл.; *Bucowski* (SG, XIV, 168).

**Буцівський Потік**, -ого, -оку, ч.; **потік**, с. Скотарське Воловецьк. р-ну Закарпатськ. обл. (1973, МЕ).

**Буца**, -і, ж.; **рр.**: 1) л. Ірпеня п. Дніпра; нп Мотижин, Березівка, Колонщина, Яблунівка Макарівськ. р-ну Київськ. обл. (Похил., УКР, 36, 58, 74); *Буць* (Фунд., 40); *Буца* (Похил., 80; Похил., УКР, 36; Машт., Дн., 50; СНМ, Кв, 26; Макс., Киев., 23); *Забуча* (СНМ, Кв, 26); *Буць* (Машт., Дн., 50); *Буца* (1974, Анк.); пор. нп *Буца* і *Забуча* Києво-Святошинськ. р-ну Київськ. обл.; 2) п. Звіздаді п. Ужа п. Прип'яті п. Дніпра (Машт., Дн., 157); *Буга* (*Буца*) (Дрозд, МРУ, 464); с. Голубівичі Народицьк. р-ну Житомирськ. обл.; *Бучанка* (ІМСУ, Жт, 453); пор. торф. *Буца* (ТФ, 191); 3) п. Мохової п. Дніпра; *Будша* (Фунд., 40); *Буца*, *Каменка* (Машт., Дн., 49); *Будча*: с. Ясногородка Києво-Святошинськ. р-ну Київськ. обл. (1967, МЕ).

**Бучак**, -а, ч.; р., п. Пд. Бугу; с. Кошаринці Бершадськ. р-ну Вінницьк. обл. (ПУОК, X, 23; Тр. Под., IX, 811); пор. х. *Бучак* (ОКІМ); яр *Бучаківий* у с. Тростяничок Тростянецьк. р-ну Вінницьк. обл. (1971, МЕ).

**Бучинівка**, -и, ж.; р., п. Гнилого Тікичу л. Тікичу п. Синюхи л. Пд. Бугу; нп Мизинівка, Неморож Звенигородськ. р-ну Черкаськ. обл. (1970, МЕ); *Бучиновка* (Машт., ДБ, 39).

**Бучів**, -ева, ч.; **потік**, п. Іршави п. Боржави п. Тиси л. Дунаю; с. Брід Іршавськ. р-ну Закарпатськ. обл.; *Бучу(у)* (1971, МЕ).

**Бучіїв Звір**, -євого Звбру, ч.; **потч.**, л. Слободянської Ріки п. Терелі п. Тиси л. Дунаю; с. Свобода Міжгірськ. р-ну Закарпатськ. обл.; *Бучий'ю З'вір* (1972, МЕ).

**Бучка**, -и, ж.; р., п. Здвижу п. Тетерева п. Дніпра; нп Микуличі, Пилиповичі Бороднянськ. р-ну Київськ. обл.; *Букинъ* (Похил., 98; Похил., УКР, 42); *Бучка*

(Похил., 97; Похил., УКР, 40; Машт., Дн., 48).

**Бучкі**, -ок, мн.; п. рук. Дніпра, вп. в лим. Великі Води (Нов., 71); Дніпропетровська обл.; *Бучки* (Величко, III, 477; 1697, ОРД); *Большія Бучки* (ВЗК, 182); *Бочки* (ВЗК, 182; Машт., Дн., 88).

**Бучків**, -ового, ч.; яр, п. Скелюватой п. Лугані п. Сіверськ. Діця п. Дону; *Бучков* (Машт., Дон, 62); *Бучкова* (АС).

**Бучміський Звір**, -ого Звору, ч.; потік, л. витік Малої Угольки п. Угольки л. Терреблі п. Тиси л. Дунаю; Угльська с/Р Тячівськ. р-ну Закарпатськ. обл.; *Бучмус'кий* (1972, МЕ); пор. ур. *Бучмово* (там же).

**Бучна**, -и, ж.; р., л. *Бучі* л. Ірпеня п. Дніпра; Київська обл.; *Бучна* (Фунд., 40); *Бучка* (Макс., Кнев., 23).

**Бучок**, -чка, ч.; р., с. Гута-Потіївка Радомишльськ. р-ну Житомирськ. обл.; *Бучок* (1962, МЕ).

**Буша**, -і, ж.; р., л. Мурафи л. Дністра;

гірло нижче р. Лозової; *Буша*, *Буша*, *Бушка*, *Бушка*, *Busza* (Машт., ДБ, 27); *Бушанка* (КРУ, 50); *Баша* (АЮЗР, VIII, II, 265); *Башея* (АЮЗР, VII, I, 228); 1570, *Башей* (АЮЗР, V, 200); нп Борівка Могилів-Подільськ. р-ну; *Бушинка*, *Бушка* (ПУОК, X, 30); с. *Буша* Ямпільськ. р-ну Вінницьк. обл.

**Бушєва**, -и, ж.; р., п. Росі п. Дніпра; с. *Бушеве* Рокитнянськ. р-ну Київськ. обл.; *Бушевы-ставы* (Похил., 523); *Бушєва* (1974, МЕ).

**Бушинка**, -и, ж.; р., с. *Мала Бушинка* Немирівськ. р-ну Вінницьк. обл. (1968, МЕ); пор. там же с. *Велика Бушинка*.

**Бушків**, -ова, ч.; р., л. Білостоку п. Зх. Бугу п. Вісли; *Buszków* (HW, 149); с. Станін Радехівськ. р-ну Львівськ. обл. (SG, VII, 325); пор. нп *Бушків*, тепер у складі с. Станін (АТПУ — 1969, II, 386).

**Буяців**, -євого, ч.; яр, л. Піщаної л. Осколу л. Сіверськ. Діця п. Дону; *Буяцевъ* (1863, ВТКХГ).

# В

**Вабля**, -і, ж.; р., л. Здвижу п. Тетерева п. Дніпра; нп. Королівка Макарівськ. р-ну й кол. с. Голе Бородянськ. р-ну Київськ. обл.; *Вабля* (Фунд., 33; Похил., 89; Похил., УКР, 48; СНМ, Кв, 13); *Вавля* (Похил., УКР, карта; Машт., Дн., 48); *В'абля* (1959, МЕ); пор. с. *Вабля* Бородянськ. р-ну Київськ. обл.

**Вавторів**, -ового, ч.; потік, кол. с. Дора (тепер м. Яремча) Надвірнянськ. р-ну Івано-Франківськ. обл.; *Wawtorów*, пор. там же г. *Wawtorów* (Hrabec, 97).

**Вага**, -и, ж.; р., п. Цати п. Сноу п. Десни л. Дніпра; *Вага* (1765—1769, ОСМ, I, 437; 1859, СНМ, Чрг, 49; 1898, Рус., ОЧГ, 11); *Ваг* (Орлов, 38; Машт., Дн., 209); Щорськ. р-н Чернігівськ. обл.

**Ваган**, -а, ч.; р., л. Смячі п. Сноу п. Десни л. Дніпра; Городнянськ. р-н Чернігівськ. обл.; *Ваганич* (Машт., Дн., 210); пор. там же с. *Ваганичі*.

**Ваганівка**, -и, ж.; потік, л. витік Гошівця л. Прислопу (Щорянки) п. Ріки п. Тиси л. Дунаю; с. Торунь Міжгірськ. р-ну Закарпатськ. обл. (1971, МЕ).

**Вагановий**, -ого, ч.; потік, бас. р. Оряви л. Опоу п. Стрия п. Дністра; з-під г. *Ваганів* у Зх. Бескидах; Львівська обл.; *Wahapowy* (SG, XII, 895); *Вагановий* (WRG, I, 250).

**Вагнєвий**, -ого, ч.; потік, л. Міхідри л. Серету л. Дунаю; з гірського пасма

Майдан; Вижницьк. р-н Чернівецьк. обл.; *Wahniewy* (SG, VI, 392).

**Вадова**, -и, ж.; р., л. Дністра; між рр. Коропець і Баришка, нижче рр. Тлумач і Суходілка; *Wadowa* (Машт., ДБ, 20).

**Вадрусівка**, -и, ж.; потік, пр. Головчанки (Укерника) пр. Опоу р. Стрия п. Дністра; нп Хитар, Плаве і Тухля Сколівськ. р-ну Львівськ. обл.; *Вадрусівка* (ІМСУ, Ль, 719); *Wadrowka* (SG, XII, 888; XIII, 159); *Вадровка* (Машт., ДБ, 46).

**Важиця**, -і, ж.; р., л. *Вази* л. Цати п. Сноу п. Десни л. Дніпра (1859, СНМ, Чрг, 127; 1898, Рус., ОЧГ, 11); *Важица*, *Важница* (Машт., Дн., 209).

**Вазлуй**, -ю, ч.; потік, л. Мурафи л. Дністра; між рр. Лозова й Бушанка (КРУ, 50); с. Мервинці Могилів-Подільськ. р-ну Вінницьк. обл.; *Вазлуй* (Тр. Под., IX, 1009).

**Вайдичів**, -євого, ч.; потік, с. Тур'я Поляна Перечинськ. р-ну Закарпатськ. обл.; ХХ ст., *Вайдичів* (Петров, 63).

**Вака**, -и, ж.; р., пр. Вілії п. Тетерева п. Дніпра; Коростишівськ. р-н Житомирськ. обл.; *Вака* (XV ст., МЮР, I, 41).

**Вакурина**, -ої, ж.; р., п. Бешки п. Інгульця п. Дніпра; Кіровоградська обл.; *Вакурина* (ЗООИД, XXVII, 22).

**Вакіф-Бакча**, -ї, ж.; р., с. Ульяновка Білогірськ. р-ну Кримськ. обл. (1864, СНМ, Тв., 99).

**Валашинчина Поточінка**, -ої -и, ж.; потч., п. Потічка л. Білого Черемошу п. Черемошу п. Пруту л. Дунаю; с. Біла

Річка Верховинськ. р-ну Івано-Франківськ. обл.; *Валашинчина Поточінка*, *Валашинчин Струмочок* (МКур.).

**Вале-Алтдежелі**, -ів, *мн.*; *р.*, пр. Середнього Ташлика, вп. в оз. Коджейол (частина оз. Китай); Одеська обл.; 1770, *Вале-Алтдежели* (МХ).

**Вале-Амали**, -ів, *мн.*; *р.*, пр. Середнього Ташлика, вп. в оз. Коджейол (частина оз. Китай); Одеська обл.; 1770, *Вале-Амали* (МХ).

**Валебіл'ська Поточина**, -ої -и, *ж.*; *потч.*, л. Хустця п. Тиси л. Дунаю; с. Нижне Селище Хустськ. р-ну Закарпатськ. обл.; *Валебіул'с'ка Поточина* (1971, МЕ); *пор. ур. Валеболы, Vale bolu* — помилк., *Валыборы* (Петров, 24).

**Валева Зворина**, -ої -и, *ж.*; *потч.*, п. Сушанської Ріки п. Бронецької Ріки л. Боржави п. Тиси л. Дунаю; с. Суха Іршавськ. р-ну Закарпатськ. обл.; *Вал'ова Зворина* (1973, МЕ).

**Валегуцулова**, -ої, *ж.*; *р.*, пр. Великого Куяльника, вп. в Великий Куяльницьк. лим.; нп Долинське (кол. *Валегоцулове*), Плоське Ананівськ. р-ну Одеськ. обл. (СНМ, Хрс, 1868, 63).

**Валекуча**, -и, *ж.*; *р.*, п. Чудина л. Какача л. Серетелю п. Малого (Білого) Серету п. Серету л. Дунаю (Карп., Серет, 94); с. Межиріччя Сторожинецьк. р-ну Чернівецьк. обл.; *Валекуча, Валекуца*; 1899, *Валикуц*; 1912, *Walíkusa* (Карп., 105—106).

**Вале-Серенчіка**, -и, *ж.*; *р.*, пр. Когильника (нижче р. *Вале-Богулуй*), вп. в оз. Сасик; Одеська обл. (1850, ОСОНК, 1, 189); *Вале-Серенчіга* (МХ).

**Валі**, -ів, *мн.*; *р.*, п. Тур'ї л. Сноу п. Десни л. Дніпра; Шорськ. р-н Чернігівськ. обл.; *Валы* (Машт., Дн., 210).

**Валікова Зворина**, -ої -и, *ж.*; *потч.*, л. Сушанської Ріки п. Бронецької Ріки л. Боржави п. Тиси л. Дунаю; с. Суха Іршавськ. р-ну Закарпатськ. обл. (1973, МЕ).

**Валіло**, -а, *с.*: 1) *потік*, пр. Пругу л. Дунаю; *смит* Верховина Івано-Франківськ. обл.; *Валіло* (WRG, 1, 255), *Waľuľo, Waľuľo* (Hgabec, 91); 2) *ривчак*, с. Ключки Мукачівськ. р-ну Закарпатськ. обл. (1973, МЕ).

**Валів**, -ова, *ч.*; *потік*, л. Гашки п. Ріки п. Тиси л. Дунаю; с. Верхній Бистрий Міжгірськ. р-ну Закарпатськ. обл. (1971, МЕ).

**Валівка**, -и, *ж.*; *потік*, л. Малої Совиці л. Пругу л. Дунаю; с. Витилівка Кіцманськ. р-ну Чернівецьк. обл.; *Walówka* (SG, XI, 98).

**Валівськє**, -ого, *с.*; *р.*, п. Дніпра; с. Худяки Черкаськ. р-ну й обл.; *Валівськє* (ОКІМ).

**Валінки**, -нок, *мн.*; *р.*, л. Дністра; с. Підгайчик Самбірськ. р-ну Львівськ. обл.; *Вал'інки, Вішенька* (у нижн. течії) (ОКІМ).

**Валій**, -ів, *мн.*; *р.*, п. Десни л. Дніпра; с. Синютине Сосницьк. р-ну Чернігівськ. обл.; *Валій* (1964, МЕ).

**Валківська**, -ої, *ж.*; *б.*, л. Сіверськ. Дінця п. Дону (Експ.).

**Валова Річка**, -ої -и, *ж.*; *р.*, пр. Стоходу п. Прип'яті п. Дніпра; с. Сваловичі Любецьськ. р-ну Волинськ. обл. (МЕ); *пор.* там же *ур. Вал*.

**Валхів**, -ового, *ч.*; *яр*, л. Плотви л. Вовчої п. Сіверськ. Дінця п. Дону; *Валховъ* (1863, ВТКХГ; Машт., Дон, 44).

**Вал'ява**, -и, *ж.*; *р.*, с. Ваява Городищенськ. р-ну Черкаськ. обл.; *Вал'ява* (1969, МЕ).

**Вал'ядинка**, -и, *ж.*; *р.*, л. Дністра; між рр. Кам'янка та Білоч; кол. с. *Волядинка* Кодимськ. р-ну Одеськ. обл. (АТПУ — 1947, 379); *Waladyuka* (SG, XII, 900); *Волядинка* (КРУ, 51); як між рр. Рашкова Долина і Білоч (Машт., ДБ, 28; Сем., II, 89; III, 635); *Studenka* (SG, XII, 900).

**Вал'я-Кості**, -ей, *мн.*; *потік*, п. Фрасинишу п. Какача л. Серетелю п. Малого (Білого) Серету п. Серету л. Дунаю (Карп., Серет, 94); с. Іжівці Сторожинецьк. р-ну Чернівецьк. обл.; *Вал'я Кості*; 1855, *Valekosti* (Карп., 106).

**Вал'я-Кручі**, -Круч, *мн.*; *потік*, п. Фрасинишу п. Какача л. Серетелю п. Малого (Білого) Серету п. Серету л. Дунаю (Карп., Серет, 94); с. Іжівці Сторожинецьк. р-ну Чернівецьк. обл.; *Вал'я Кручі*; 1855, *Valekruczi* (Карп., 106).

**Вал'яредина**, -и, *ж.*; *руч.*, п. Яланки п. Марківки л. Дністра; с. Качківка Ямпільськ. р-ну Вінницьк. обл.; *Вал'яредина* (ПУОК, X, 30).

**Вальваньє-Дерє**, *невідм.*; *яр*, гідрографічна система Демір-Хапу, поблизу витоку р. Донга л. Качі; Бахчисарайськ. р-н Кримськ. обл. (Кепп., Древн., 284, 299).

**Вандріча**, -а, *с.*; *потік*, л. Боржави п. Тиси л. Дунаю; утворюється злиттям потічків Малий Дуплавий і Великий Дуплавий; с. Березники Свалєвськ. р-ну Закарпатськ. обл.; *Вандріча* (1973, МЕ); *Andrica, Андриця* — помилк. (Wiesner, 52, 59); *пор.* плин. *Андріча* (Петров, 12).

**Вал'єльний**, -ого, *ч.*; *потоки*: 1) смт Перечин Закарпатськ. обл.; 20-і рр. XX ст., *Вал'єльний* (Петров, 62); *пор.* *ур. Вал'єльниця* (там же); 2) с. Ужок Великоберезнянськ. р-ну Закарпатськ. обл.; *Вал'єльний* (Петров, 65).

**Вал'ницька**, -ої, *ж.*; *б.*, п. Білої п. Айдару л. Сіверськ. Дінця п. Дону; *Вал'ницька* (Машт., Дон, 60).

**Вал'нярка**, -и, *ж.*; *р.*, л. Петрівця л. Дунаю (Карп., Серет, 92); с. Долішній Шепіт Вижицьк. р-ну Чернівецьк. обл.; *Вал'нярка* (Карп., 106).

**Вал'нярковий Звір**, -ого Звору, *ч.*; *потік*, л. Нижнього Звору л. Тересви п. Тиси л. Дунаю; с. Дубове Тячівськ. р-ну Закарпатськ. обл.; *Вал'няр'ковий Дзвур* (1972, МЕ).

**Вара**, -и, *ж.*; *р.*, п. Судості п. Десни л. Дніпра; нп. Буда-Вороб'ївська, Вороб'ївка Новгород-Сіверськ. р-ну Чернігівськ. обл.; *Вара* (1859, СНМ, Чрг, 112); *Вара, Беретенка* (Машт., Дн., 203).

**Варавин**, -ого, ч.; **яр**, п. Білої п. Айдару л. Сіверськ. Діня п. Дону (АС).

**Варавина**, -ої, ж.; б., л. Грузької л. Буркунки (Грузенської, Великої Грузенської) л. Берди, вп. в Азовське море; *Варавина* (1898, ГИАУ, 164).

**Варагій**, -ою, ч.; **потік**, витік Чорнявої л. Пруту л. Дунаю; с. Коршів Коломийськ. р-ну Івано-Франківськ. обл. (SG, I, 819; XII, 946); *Варагай* (WRG, I, 259).

**Варбильський**, -ого, ч.; **потік**, бас. Пруту; с. Ворохта Надвірнянськ. р-ну Івано-Франківськ. обл.; *Warbilski* (Hrabec, 116); *Варбильский* (WRG, I, 259).

**Варва**, -и, ж.: 1) **потік**, п. В'яру (Вігору) п. Сяну п. Вієли; нп Міженець і Дроздовичі Старосамбірськ. р-ну Львівськ. обл.; *Wagwa, Wugwa* (HW, 89; SG, XIII, 269); 2) р., л. Лисогору л. Сули л. Дніпра (Машт., Дн., 61); смт *Варва* Чернігівськ. обл. (XVI ст., Цілуйко, ТП, 143); *Рудка, Варвица* (1786, Шаф., 491); *Wagwa* (Кордт, № 9); *Варвиця* (1856, Марк., 378); *Варвиця* (1765—1769, ОСМ, III, 76).

**Варвина**, -и, ж.; б., с. Успенка Онупрїєвськ. р-ну Кіровоградськ. обл.; *Варвина* (ВЗК, 202).

**Варгедський**, -ого, ч.; **потік**, Вишківська с/Р Хустськ. р-ну Закарпатськ. обл.; *В'аргид'ський* (1971, МЕ); XX ст., *Варгедь* (Петров, 28); пор. дол. *Варгедська Зворина* (там же).

**Варджина**, -ої, ж.; **потік**, п. Волоського п. Янівця л. Мокрянки п. Тересви п. Тиси л. Дунаю; с. Руська Мокра Тячівськ. р-ну Закарпатськ. обл.; *В'арджина* (1972, МЕ); пор. г. *Варжина* (Петров, 18).

**Варєнікова**, -ої, ж.; б., л. Широкої л. Кам'янки п. Вовчої л. Самари л. Дніпра (1898, ГИАУ, 52).

**Варєшча**, -и, ж.; р., л. Ужика л. Дніпра; смт Лубеч Ріпкинськ. р-ну Чернігівськ. обл.; *Варешка* (1859, СНМ, Чр, 55); *Варешка* (Машт., Дн., 41); *Варажка* (1754, ОРЧН, 30; 1742, СВМ, 101; 1765—1769, ОРОМ, ЧП, 61); *Варижка* (1765—1769, ОРОМ, ЧП, 51).

**Варибру́сів**, -ового, ч.; **яр**, л. Деминого п. Уразової л. Осколу л. Сіверськ. Діня п. Дону; *Варибрусив* (АС).

**Варіводка**, -и, ж.; р., п. Пд. Бугу; нп Педоси, Лозова Хмільницьк. р-ну Вінницьк. обл. (ПУОК, X, 23); *Вареводка* (Тр. Под., IX, 655); *Варивідка* (Бабшин, 26).

**Варидівщина**, -и, ж.; р., с. Черняхів Кагарлицьк. р-ну Київськ. обл.; *Варидовщина* (Де-ла-Флиз, 592).

**Варилішин**, -ого, ч.; **яр**, п. Лозовенської л. Уди п. Сіверськ. Діня п. Дону (1863, ВТКХГ); *Варулишин* (Машт., Дон, 46).

**Варитіна**, -и, ж.; р., п. Ростоки (між рр. Великий і Тісний) л. Бистриці-Тисменицької п. Дністра; *Вариліна, Warilina*—помилк. (Машт., ДБ, 5); *Вариліна* (WRG, I, 262); с. Кульчиці Самбірськ. р-ну Львівськ. обл.; *Warytyna* (SG, IX, 800; XIII, 120).

**Варітин**, -а, ч.; **потік**, л. Чорного Черемошу л. Черемошу п. Пруту л. Дунаю; з г. Буковець; нп Буковець, Верхній Ясенів і Криворівня Верховинськ. р-ну Івано-Франківськ. обл.; *Waratyn* (SG, I, 799; XII, 947); 1788, *Warityn; Var'etyn* (Hrabec, 121); *Варатин* (МКур.).

**Вархалюца**, -и, ж.; **потік**, л. Бистрого п. Ріки п. Тиси л. Дунаю; с. Нижній Бистрий Хустськ. р-ну Закарпатськ. обл. (1971, МЕ); XX ст., *Вархалуца* (Петров, 6); XX ст., *Verchaluca, Вархалуца* (Wiesner, 50, 64); пор. *Верхалюця, Вархалуца*—присілок с. Нижній Бистрий (Петров); поле *Вархалуца* (там же).

**Варявіна**, -ої, ж.; б., л. яру Жуковий л. Верхньої Дворічної п. Осколу л. Сіверськ. Діня п. Дону; *Варявіна* (1863, ВТКХГ; Машт., Дон, 53).

**Варяжінка**, -и, ж.; р., л. Зх. Бугу п. Вієли; *Варенжанка* (КРУ, 15; ТФ, II, 406); *Wareżanka* (SG, XII, 759, 950; HW, 150); *Nuśmiczka, Uhrynówka, Uśmiczka, Szychta* (HW, 150); с. Новоукраїнка (кол. *Варяж*) Сокальськ. р-ну Львівськ. обл. (ІМСУ, Льв, 751).

**Васановець**, -івця, ч.; р., с. Бутівка Сосницьк. р-ну Чернігівськ. обл.; *Васановець* (1729—1730, ГСМНП, 279).

**Василатієва**, -ої, ж.; **яр**, п. Вільхового п. Скелюватої п. Лугані п. Сіверськ. Діня п. Дону; *Василатієва* (ВТКЕГ).

**Василінікський**, -ого, ч.; **потік**, л. Студеного л. Рипинки п. Ріки п. Тиси л. Дунаю; с. Нижній Студений Міжгірськ. р-ну Закарпатськ. обл. (1971, МЕ).

**Василів**, -євого, ч.; **потік**, Розтоцька с/Р Воловецьк. р-ну Закарпатськ. обл. (1973, МЕ).

**Василівка**, *Василівки*, ж.; бб.: 1) пр. Бахламашевої п. Мокрої Волновахи п. Кальмису, вп. в Азовське море; *Василівка* (АС); *Василєва* (ВТКЕГ); 2) Садівська с/Р Нижньогірськ. р-ну Кримськ. обл. (МТЕ); рр.: 3) л. Стугни п. Дніпра; м. Василівки Київськ. обл. (АКГ); *Василєва* (1686, Выписка, 7); *Васильковка* (1800, АКГ); 4) п. Руської л. Сучави л. Серету л. Дунаю (Карп., Серет, 95); 1919, *Vasilivca*; с. Селятин Путільськ. р-ну Чернівецьк. обл. (Карп., 105); 5) пр. Сільниці п. Пд. Бугу; с. *Василівка* Тульчинськ. р-ну Вінницьк. обл.; XVI ст., *Wasilówka* (Rulik., 308).

**Василівська**, -ої, ж.; б., л. Карачокраку л. Кінської л. Дніпра; *Василівськ.* р-н Запорізьк. обл.; *Васильевская* (1898, МБ, 58).

**Василівський**, -ого, ч.; **яр**, л. Вилового п. Мому п. Сіверськ. Діня п. Дону; *Василівский* (Машт., Дон, 48).

**Васильєва**, -ої, ж.; бб.: 1) л. Глухोї п. Міусу, вп. в Азовське море; *Василєва* (ГКБХР); 2) л. Оріхової л. Лугані п. Сіверськ. Діня п. Дону; *Василєва* (Машт., Дон, 63; 1894, ГКСУ); *Василівська* (Експ.).

**Василька**, -и, ж.; **руч.**, л. Бурульчі (у верхів'ї) п. Салгиру, вп. в зат. Сиваш на зх. бер. Азовськ. моря; Ароматнівська с/Р Білогірськ. р-ну Кримськ. обл. (ТА КДУ).



**Васильків**, -ового, ч.: 1) р., л. Росі п. Дніпра; с. Мельники, Канівськ. р-ну Черкаськ. обл.; *Васильків* (ОКІМ); 2) яр, п. Осколу л. Сіверськ. Дінця п. Дону; *Васильков* (ѣ) (1863, ВТКХГ; Машт., Дон, 53).

**Васильківська**, -ої, ж.; б., л. Скотуватої л. Татарки л. Самари л. Дніпра; *Васильковська* (ВГІНУ, 92).

**Васильківський**, -ого, ч.; руч., п. Сули л. Дніпра; с. Василівка Ічнянськ. р-ну Чернігівськ. обл.; *Васильковскій* (1785, ОРЧН, 19).

**Васильок**, -лькá, ч.; яр, пр. Білої п. Айдару л. Сіверськ. Дінця п. Дону (ДСГМ); *Васильців* (там же).

**Васильчат-Потік**, -оку, ч.; потік, л. Тур'ї л. Ужа л. Лабірця п. Бодрогу п. Тиси л. Дунаю; с. Тур'ї Ремети Перечинськ. р-ну Закарпатськ. обл.; *Васильчат-Потук* (ОАІМ).

**Васиндівський**, -ого, ч.; потік, п. Боронявки п. Тиси л. Дунаю; с. Боронява Хустськ. р-ну Закарпатськ. обл.; у верхн. течії — *Борсуціни*; *Васиндів'дуб'кый*, *Борсуціны* (1971, МЕ).

**Васкул**, -а, ч.; потоки: 1) л. Великого Балцатула п. Білої Тиси л. Тиси л. Дунаю; с. Говерла Рахівськ. р-ну Закарпатськ. обл. (1972, МЕ); ХІХ ст., *Vaskul* (Петров, 2); ХХ ст., *Васкул* (Петров, 3, 17); ХХ ст., *Vaskul*, *Васкул* (Wiesner, 44, 64); 2) с. Кваси Рахівськ. р-ну Закарпатськ. обл.; *Васкул* (Петров, 15); пор. г. *Васкул* (там же).

**Васюк**, -á, ч.; б., л. Васюкової л. Бахмуту п. Сіверськ. Дінця п. Дону (Експ.); *Назюк* (Машт., Дон, 56; ГКСЗ); *Назюн* (1863, ВТКХГ); *Пазюн* (ГИПБУ—1894, 235); *Пазоная*, яр *Пазюный* (там же, 269—270); пор. нп *Пазюн* (ГИПБУ, 235).

**Васюків**, -ового, ч.; яр, п. *Васюкової* п. Вовчої л. Самари л. Дніпра; *Васюков* (СКЗР, LVII).

**Васюківка**, -и, ж.; рр.: 1) л. Бахмуту п. Сіверськ. Дінця п. Дону (КРУ, 148); *Васюковка* (ГГК—1783); *Васюкова* (1863, СНМ, Ек, 115); протока *Васюковъ* (СНМ, Ек, 116); *Копанка* (КЕНЛ); *Копанки* (1781, КХВ); *Копанки* (1782, Кордт, № 32); *Івановка* (КНГ); *Васюковка* (1863, ВТКХГ); пор. с. *Васюківка* Артемівськ. р-ну Донецьк. обл.; 2) л. *Васюківки* (*Васюкової*) л. Бахмуту п. Сіверськ. Дінця п. Дону (Експ.); *Васюкова* (1863, СНМ, Ек, 45); руч. *Васюковъ* (СНМ, Ек, 45); р. *Васюкова* (ГИПЗУ).

**Васюкова**, -ої, ж., бб.: 1) л. *Васюкової* л. Вільхової л. Лугани п. Сіверськ. Дінця п. Дону (Машт., Дон, 63; ВТКЕГ, як п. *Васюкової*); яр *Васюковъ* (1850, ВСОРИ, ЕГ, 125); *Васикова* (ВЕГ, 328—330); 2) п. Вовчої л. Самари л. Дніпра (ГИОР, 37); смт *Васильківка* Дніпропетровськ. обл.; яр *Васюковъ* (АЕН—1784, ППУ; СКЗР, LVII); *Васюковка* (ГГК—1783, як л. Вовчої, вице с. Костянтинопіль); *Краснощівкова* (ВТКЕГ; назва верхів'я б.); 3) р., л. Вільхової л. Лугани п. Сіверськ. Дінця п. Дону (1894, ГКСУ); байр. *Вас-*

*ковъ* (1792, МІГПД, 224); *Васюковъ* (1853, ОСОНК, II, 519); *Васюковка* (1778, ГКНА); *Васюковка* (АЕН—1784, ПДУ).

**Васькова**, -ої, ж.: 1) потік, п. витік Кушніці л. Боржави п. Тиси л. Дунаю; с. Лисичеве Іршавськ. р-ну Закарпатськ. обл. (1973, МЕ); 60-і рр. ХІХ ст., *Vaškovo* (Петров, 15); ХХ ст., *Vaškova*, *Вашкова* (Wiesner, 52, 64); *Васькова* (КРУ, 20); 2) р., пр. Хоролу п. Псла л. Дніпра; *Васькова* (1848, ВСОРИ, ПГ, 14; 1852, Ар., III, 39).

**Вахмєтєв**, -ого, ч.; яр, л. Великої Кобилки п. Красної л. Сіверськ. Дінця п. Дону; *Вахметев* (Машт., Дон, 57); *Лахмітків* (Експ.).

**Вахнівка**, -и, ж.; р., л. Міходерки л. Міхидри л. Серету л. Дунаю (Карп., Серет, 93); с. Луківці Вижицьк. р-ну Чернівецьк. обл.; 1907, *Wachniewa*; 1919, *Vachnia*; суч. *Вахніва*, *Вахнієва*, *Вахніва* (рос.), *Вахнівка* (Карп., 106).

**Вашковець**, -івця, ч.; потік, л. Терєблі п. Тиси л. Дунаю; Колочавська с/Р Міжгірськ. р-ну Закарпатськ. обл.; *Вашковиц*' (1972, МЕ).

**Вгóдника**, -и, ж.; р., п. Отавина п. Тні п. Случі п. Горині п. Прип'яті п. Дніпра; *Вгодинка* (Машт., Дн., 165); Червоноармійськ. р-н Житомирськ. обл.

**Вдовєнкова**, -ої, ж.; б., п. Сухої п. Вільхової п. Лугани п. Сіверськ. Дінця п. Дону (ВТКЕГ).

**Вдовіяца**, -і, ж.; р., пр. Гнилого Тікичу л. Тікичу п. Синюхи л. Пд. Бугу; с. Лоташеве Тальнівськ. р-ну Черкаськ. обл. (1970, МЕ).

**Веденяцáнський**, -ого, ч.; потік, п. Кісви п. Тиси л. Дунаю; с. Косівська Поляна Рахівськ. р-ну Закарпатськ. обл.; *Веден'ишч'инский* (1972, МЕ); пор. г. *Веденяска*, *Веденеска* (Петров, 20, 22).

**Веділка**, -и, ж.; р., с. Кархівка Чернігівськ. р-ну й обл.; «при р. *Ведилкѣ*» (1765—1769, ОРОМ, ЧП, 60).

**Ведмєдівка**, -и, ж.; рр.: 1) п. Корчика л. Случі п. Горині п. Дніпра; с. Красностав Славутськ. р-ну Хмельницьк. обл. (ІМСУ, Хм, 483); 2) п. Дніпра; нп Ходорів і Грушів Миронівськ. р-ну Київськ. обл.; *Ведмедівка* (с. Грушів), *Ведмєдівка* (с. Ходорів) (1974, Анк.); пор. там же с. *Ведмєдівка*.

**Ведме́жа**, -ої, ж.; бб.: 1) л. Водяної л. Самари л. Дніпра; *Медвѣжья* (ВТКЕГ); 2) л. Крипки п. Міусу, вп. в Азовське море; *Медвѣжья* (1853, ВТКЗВД); 3) л. Розсохуватої л. Бобрової п. Сухого Торця л. Казенного Торця п. Сіверськ. Дінця п. Дону (Експ.); *Медвѣжья* (ГКИУ; Машт., Дон, 55); 4) л. Сеньківського п. Великої Кобилки п. Красної л. Сіверськ. Дінця п. Дону (Експ.); *Медвежья* (Машт., Дон, 57); 5) п. Ковсугу л. Євсугу л. Сіверськ. Дінця п. Дону; *Медвежья* (Машт., Дон, 61; ОГКЕЧС, 120); *Медвіжа* (КРУ, 150); 6) п. Красної л. Сіверськ. Дінця п. Дону (Експ.); *Медвежья* (Машт., Дон, 58); яр *Ведмєжий* (Експ.); *Дальний Суходол* (Машт., Дон, 58; ОГКЕЧС, 58); *Суходол* (АС); пор. с. *Ведмеже* Кременськ. міськ-

ради Ворошиловградськ. обл. (АТПУ — 1969, II, 545); 7) п. Крипки п. Міусу, вп. в Азовське море; *Медвѣжья* (1853, ВТКЗВД); 8) п. Курульки п. Сухого Торця л. Казенного Торця п. Сіверськ. Дінця п. Дону; *Медвѣжья* (1863, ВТКХГ); 9) пр. Мечетної (у верхів'ї) п. Великої Кам'янки п. Сіверськ. Дінця п. Дону; *Медвѣжья* (ВТКЕГ); яр *Медвѣжий* (1852, ВСОРИ, ЗВД, 78).

**Ведмежанка**, -и, ж.; р., пр. Дністра; с. Броніца Дрогобицьк. р-ну Львівськ. обл.; *Ведмежанка* (ІМСУ, Льв, 316).

**Ведмежий**, -ого, ч.; яри: 1) л. Кунної п. Мокрого Ізюмця л. Сіверськ. Дінця п. Дону; *Медвѣжий* (1863, ВТКХГ; Машт., Дон, 51; ГОИУ, 193); 2) л. Сезенового л. Можу п. Сіверськ. Дінця п. Дону; *Медвѣжий* (1863, ВТКХГ); *Медвежий* (Машт., Дон, 48); 3) п. Красної л. Сіверськ. Дінця п. Дону (Експ.); *Медвежий* (Машт., Дон, 57; ОГКЕЧС, 55); *Ведмеже* (Експ.); пор. нп *Медвѣжий* (АС).

**Ведмежі Води**, -их Вод, мн.; р., Пн. Надазов'я; *Медвѣжи Воды* (бас. Самари); 1650, «на Самару... на Медвежи воды» (АИЮЗР, VII, 330).

**Ведмирка**, -и, ж.; п. протока Дніпра; *Ведмирка* (ИИЗК, I, 49).

**Ведрівка**, -и, ж.; руч., бас. Ужа п. Прип'яті п. Дніпра; с. Ущиця Коростенськ. р-ну Житомирськ. обл. (ОАІМ).

**Веджаний**, -ого, ч.; потік, п. Малої Угольки п. Угольки л. Терєблі п. Тиси л. Дунаю; Угляньська с/Р Тячівськ. р-ну Закарпатськ. обл.; *Веджан'ський* (1972, МЕ).

**Веджівка**, -и, ж.; р., смт Сосниця Чернігівськ. обл.; *Веджівка* (XVIII ст., ОРОМ, IV, 14).

**Вѣкта**, -и, ж.; протоки: 1) між оз. Ялпуг і Кугурлуй; м. Болград Одеськ. обл. (Шв., Гол., 104, 106); 2) між Дунаєм і оз. Кагул; м. Рені Одеськ. обл. (Шв., Гол., 104, 106); *Векта* (МХ).

**Велевадул**, -у, ч.; потік, л. Ріки п. Тиси л. Дунаю; с. Березове Хустськ. р-ну Закарпатськ. обл. (1971, МЕ).

**Велево-Алчак**, -а, ч.; р., Буджак (суч. Одеськ. обл.); *Велево-Алчак* (МХ).

**Вельн**, -і, ж.; р., пр. Різни л. Ірші л. Тетерева п. Дніпра; с. Владівка Малинськ. р-ну Житомирськ. обл.; *Вельн* (Похил., 129; Похил., УКР, 225); *Wieleń* (SG, XIII, 690).

**Велесниця**, -і, ж.; р., п. Ворони п. Бистриці-Надвірянської п. Бистриці п. Дністра; *Велесниця* (Машт., ДБ, 18); с. Нижня *Велесниця* Коломийськ. р-ну Івано-Франківськ. обл.; *Wieleńca* (SG, XIII, 197).

**Велиб'ок**, -а, ч.; стр., пр. Кременої л. Жерева л. Ужа п. Прип'яті п. Дніпра; с. Кам'яногірка Ємільчинськ. р-ну Житомирськ. обл.; як один з витоків р. Кремено (Тутк., Жерев, 21); *Пашинъ* (Машт., Дн., 156).

**Велигури́нська**, -ої, ж.; б., л. Кальміусу, вп. в Азовське море; *Велигури́нская* (Сб. ОВДСК, V, 86—87); *Велигурина* (ВТКЕГ); пор. с-ще *Велигури́нській* (1820, там же); нп *Велигури* на р. Калець, бас. Кальміусу (ВТКЕГ).

**Велик**, -ого, ч.; р., л. Малої Руди пр. Гнилоп'яті п. Тетерева п. Дніпра; Бердичівськ. р-н Житомирськ. обл.; *Великъ* (Машт., Дн., 44).

**Велика**, ої, ж.; бб.: 1) л. Грузької л. Казенного Торця п. Сіверськ. Дінця п. Дону; *Большая* (Машт., Дон, 54); *Большой Яръ* (1863, ВТКХГ); 2) л. Нагольчика п. Нагольної л. Міусу, вп. в Азовське море; *Великая* (1853, ВТКЗВД); 3) л. Оріхової л. Севаст'янки л. Крипки п. Міусу, вп. в Азовське море; *Большая* (1853, ВТКЗВД); 4) л. Суходолю л. Сіверськ. Дінця п. Дону (Експ.); діл *Большой* (Машт., Дон, 66); *Бол. Логъ* (ВТКЕГ); 5) л. Уди п. Сіверськ. Дінця п. Дону; *Большая* (1863, ВТКХГ; Машт., Дон, 46); 6) п. Грузької п. Казенного Торця п. Сіверськ. Дінця п. Дону; *Великая* (Машт., Дон, 54); 7) п. Євсугу л. Сіверськ. Дінця п. Дону; *Великая* (ОГКЕЧС, 115; Машт., Дон, 61); 8) п. Євсугу л. Сіверськ. Дінця п. Дону; *Великая* (Машт., Дон, 61; ОГКЕЧС, 117) :9) п. Утичної п. Білої п. Лугані п. Сіверськ. Дінця п. Дону; *Великая* (АС); 10) р., п. Мерєфи п. Можу п. Сіверськ. Дінця п. Дону; *Большая* (1749, МИКБ, I, 298).

**Велика Багачка**, -ої -и, ж.; р., пр. Псла л. Дніпра; *Большая Богачка* (1888, Гуров, 246); пор. нп *Велика Багачка* і *Багачка Перша* Великобагачанськ. р-ну Полтавськ. обл. (ОКІМ).

**Велика Барсукова**, -ої -ої, ж.; б., п. Сухої Волновахи л. Мокрої Волновахи п. Кельміусу, вп. в Азовське море; *Большая Барсукова* (ВТКЕГ); *Барсукова* (1882, ГЕХГ, 51); *Бирюка* (1893, Лебедев, 101); *Ахтїсова* (Експ.).

**Велика Бахлайка**, -ої -и, ж.; р., пр. Дохни п. Пд. Бугу; нп Лугова і Устя Бершадськ. р-ну Вінницьк. обл. (1968, МЕ); *Махлайка* (там же).

**Велика Березань**, -ої -і, ж.; р., вп. в *Березанськ.* лим. бас. Чорн. моря на сх. від Пд. Бугу; 1779, *Бол. Березань* (Кордт, № 31).

**Велика Бертянка**, -ої -и, ж.; потік, п. витік-*Бертянки* п. Брустурянки л. Терєси л. Дунаю; с. Лопухів Тячівськ. р-ну Закарпатськ. обл.; 30-і рр. ХХ ст., *Veliká Bert'anka*, *Бертянка Велика* (Wiesner, 45, 59).

**Велика Бзянка**, -ої -и, ж.; потік, п. Чехівця п. Ріки п. Тиси л. Дунаю; с. Монастирєць Хустськ. р-ну Закарпатськ. обл. (1971, МЕ); 30-і рр. ХХ ст., *Vziańka*, *Бзянка* (Wiesner, 51, 60).

**Велика Білка**, -ої -и, ж.; р., л. Случі п. Горині п. Прип'яті п. Дніпра; *Большая Бѣлка* (Машт., Дн., 163); с. Огівці Старокостянтинівськ. р-ну Хмельницьк. обл.; *Wielka Białka* (SG, VII, 412).

**Велика Бутівля**, -ої -і, ж.; потік, п. Опору п. Стрия п. Дністра; нп Коростів і Тисовець Сколівськ. р-ну Львівськ. обл.; разом із *Малою Бутівлею* утворює р. *Бутівляю*; *Wielka Butywiła* (SG, I, 485); як л. Оряви л. Опору бас. Дністра; *В. Бутівля*, *Butywiła Wilk.* (Машт., ДБ, 11).

**Велика Ведмежа**, -ої -ої, ж.; б., п. Великої Кам'янки п. Сіверськ. Діньця п. Дону; *Б. Медвежья* (Машт., Дон, 66); *Медвѣжья* (1829, ГОДГК, 25; 1852, ВСОРИ, ЗВД, 28; ВТКЕГ — як назва верхів'я); *Большая* (1778, ГКНА); *Бол. Медвежий* (ГКЗ; ВТКЕГ); пор. нп *Медвѣжий* (у верхів'ї балки; ГКЗ; ВТКЕГ).

**Велика Вербова**, -ої -ої, ж.; б., л. Білозірки л. Дніпра; Верхньорогачицьк. р-н Херсонськ. обл. (ОАІМ); *Большая Вербова* (1862, ВТКГТ).

**Велика Веснарка**, -ої -и, ж.; потік, п. Чорного Черемошу л. Черемошу п. Пруту л. Дунаю; с. Гринява Верховинськ. р-ну Івано-Франківськ. обл.; *Wesnarka Wielka* (Hrabec, 72, 103).

**Велика Видриця**, -ої -ї, ж.; р., п. Ірпеня п. Дніпра; пд. с. Мостище Ірпінської міськради Київськ. обл.; *Большая Выдрица* (Похил., УКР, карта); *Б. Выдрица* (Машт., Дн., 50).

**Велика Видричанка**, -ої -и, ж.; потч., п. витік *Видрички* л. Білої Тиси л. Тиси л. Дунаю; с. *Видричка* Рахівськ. р-ну Закарпатськ. обл.; *Велика Видричанка* (ОАІМ).

**Велика Виженка**, -ої -и, ж.; р., л. витік *Виженки* п. Черемошу п. Пруту л. Дунаю; нп Підзахаричі Путильськ. р-ну і *Виженка* Вижицьк. р-ну Чернівецьк. обл.; *Wyżenka Welyka* (Wielka) (SG, I, 800; XIV, 162); 1907, *Wyżenka Welyka*; 1908, *Vijenca Mare*; *Велика Виженка*, *Велика Віженка* (Карп., 107); як пр. Путилі; *Виженка Великая* (ЗРГО, II, 306).

**Велика Вись**, -ої -ї, ж.; р., л. Синюхи л. Пд. Бугу; *Маловисківськ.* і *Новомиргородськ.* р-ни Кіровоградськ. обл., Шполянськ. і Катеринопільськ. р-ни Черкаськ. обл.; XVII ст., *Wis, Wicze* (Ляск., 17, 23); 1737, «*ropad Wisia*»; 1750, *Вись, Вись*; 1751, «*над гзека Wisia*», «*надъ р. Висею*», «*надъ р. Висью*» (АЮЗР, III, III, 267, 529, 540, 590, 600); 1786, «*na rzece Wys*» (АЮЗР, VI, II, 321); XIX ст., *Вись, Вись* (СНМ Хрс, 105, 106; 109—110, 114—116); *Большая Вись* (ВЗК, 136); *Wyś, Wysia, Wisia* (SG, XIV, 108); с. *Велика Виска Маловисківськ.* р-ну Кіровоградськ. обл.

**Велика Вікніна**, -ої -и, ж.; б., п. Єрика л. Борової л. Сіверськ. Діньця п. Дону; *Б. Окниа* (Машт., Дон, 58); *Попасная* (там же); пор. с. *Окнине* Новоайдарськ. р-ну Ворошиловградськ. обл.

**Велика Вільхова**, -ої -ої, ж.; б., л. Севастянки л. Кринки п. Міусу, вп. в Азовське море; *Бол. Ольховая* (1853, ВТКЗВД).

**Велика Вітерна**, -ої -ої, ж.; потік, п. Тереси п. Тиси л. Дунаю; с. Дубове Тячівськ. р-ну Закарпатськ. обл.; XX ст., *Větrná Veliká, Vřтерна Велика* (Wiesner, 46, 64); пор. дол. *Viterna* (Петров, 8).

**Велика Водяна**, -ої -ої, ж.; б., л. Мокрого Яланчика, вп. в Азовське море; *Бол. Водяная* (ГКЗ; ВТКЕГ; 1837—1839, Ле-Пле).

**Велика Волос'янка**, -ої -и, ж.; потік, с. Ясениця-Замкова Старосамбірськ. р-ну Львівськ. обл.; разом із *Малою Волос'янкою*

утворює потік Бердо, пр. Розлуча (Ясениці) п. Дністра; *Wofosianka Wielka* (SG, I, 134); 1559, *Wolosianka major* (SG, XIII, 893).

**Велика Галка**, -ої -и, ж.; р., пр. Лозової пр. Лисогору л. Удаю п. Сули л. Дніпра; с. Грицівка Талалаївськ. р-ну Чернігівськ. обл.; *Большая Галка* (1786, Шаф., 525).

**Велика Глибока**, -ої -ої, ж.; р., л. Уборті п. Прип'яті п. Дніпра; *Глибока Велика* (Тутк., Уборть, 112); *Глубокая Большая* (Машт., Дн., 148); Олевськ. р-н Житомирськ. обл.

**Велика Говтва**, -ої -и, ж.; р., п. Псла л. Дніпра; *Бол. Голтва* (1782, Кордт, № 32); пор. нп *Говтва* Зінківськ., Козельщинськ. і Полтавськ. р-нів Полтавськ. обл.

**Велика Гроба**, -ої -и, ж.; потік, п. Чорної Ріки пр. Терелі п. Тиси л. Дунаю; с. Синевир Міжгірськ. р-ну Закарпатськ. обл.; *Велика гроба* (1972, МЕ).

**Велика Грузька**, -ої -ої, ж.; б., л. Нагольчика п. Нагольної л. Міусу, вп. в Азовське море; *Бол. Грузская* (1853, ВТКЗВД).

**Велика Дзвенячка**, -ої -и, ж.; р., пр. Пруту л. Дунаю; с. Оршівці Кіцманськ. р-ну Чернівецьк. обл.; пор. там же поле *Дзвенячка* і кут *На Дзвенячках*; *Велика Дзвенячка* (Карп., 107).

**Велика Долина**, -ої -ї, ж.; б., п. Рогані л. Уди п. Сіверськ. Діньця п. Дону; *Большая Долина* (1863, ВТКХГ); *Б. Долина* (Машт., Дон, 47); *Долина* (1845, КОЧ; 1845, ПОЧ).

**Велика Загорівка**, -ої Загорівки, ж.; р., с. *Велика Загорівка* Борзнянськ. р-ну Чернігівськ. обл.; *Великая Загоровка, Красилка* (1786, Шаф., 411; XVII ст., ОСМ, II, 145; 1785, ОРЧН, 13).

**Велика Западна**, -ої -ої, ж.; б., л. Теплої л. Сіверськ. Діньця п. Дону; *Большая Западная* (Машт., Дон, 62); *Западная* (ОГКЕЧС, 124).

**Велика Калга**, -ої -ї, ж.; р., вп. в Домузляськ. під; пн. узб. Азовськ. моря; *Большая Калга* (КРУ, 131); *Калга* (1889, МБ); *Каялга* (1862, ВТКГТ); *Калгінська* (МБ, 101); *Канжелга* (СКЗР, ЛІІ); *Канджагали* (1864, СНМ, ТВ, 64); *Ханжига* (1846, ГКЕР); *Дурная* (ВТКГТ); пор. с. *Калга* (СКЗР, ЛІІ).

**Велика Калинова**, -ої -ої, ж.; б., п. Великої Кам'янки п. Сіверськ. Діньця п. Дону; *Большая Калиновая* (1837—1839, Ле-Пле); *Большая Калиновская* (ВТКЕГ).

**Велика Калмицька**, -ої -ої, ж.; б., л. Кріпенької л. Міусу, вп. в Азовське море; *Большая Калмыцкая* (1853, ВТКЗВД).

**Велика Кам'янка**, -ої -и, ж.; бб.: 1) л. Стариці п. Сіверськ. Діньця п. Дону; *Б. Камєнка* (Машт., Дон, 44); 2) п. Грузького Яланчика, вп. в Азовське море; *Большая Камєнка* (1853, ВТКЗВД); *Камєнуватка* (КРУ, 136); *Камєноватая* (ВТКЗВД — у верхів'ї); *Кам'янка* (Експ.); *Камєнка* (АС); *Водяная* (ГКЗ); пор. с. *Кам'янка* Тельманівськ. р-ну Донецьк.

обл.; 3) пр. Вербової л. Кінської л. Дніпра; *Большая Камянка* (1889, МБ, 49); рр.: 4) п. Сіверськ. Дінця п. Дону (КРУ, 153); *Большая Каменка* (ГКЗ — *Бол. Каменка*); *Кам'янка* (Експ.); *Каменка* (1644, ДД, 11, 534); *Каменная* (1638, ДД, 1, 623); *Каменная река* (КБЧ, 75); *Kamionka R.* (1650, МИРК, 1, карта України Боплана); *Каменпая* (1699, МИРК, 1, карта Пд. Росії Менгдена та Брюса); пор. с. *Каменка* (1829, ГОДГК, 18), с. *Большая Каменка* (вище с. Каменки; АС); 5) п. Томаківки п. Дніпра; Нікопольськ. р-н Дніпропетровськ. обл.; *Каменка* (ВЗК, 133); *Велика Кам'янка* (КРУ, 125).

**Велика Кіслівка**, -ої -и, ж.; р., п. Дніпра; Дніпропетровська обл.; *Кисловка-Велика* (ВЗК, 135).

**Велика Комарєва**, -ої -ої, ж.; б., л. Грузького Яланчика, вп. в Азовське море; *Большая Комаревая* (1853, ВТКЗВД).

**Велика Комишуваха**, -ої -и, ж.; бб.: 1) п. Береки п. Сіверськ. Дінця п. Дону (КРУ, 143); *Великая Камышеваха* (Машт., Дн., 50; ГОИУ, 93); *Вел. Камышеваха* (1863, ВТКХГ); пор. сл. *Камышеваха Большая* (*Великая Камышеваха*) (1850, ВСОРИ, ХГ, 45); *Вел. Камышеваха* (ВТКХГ); *Великая Камышеваха* (1864, СНМ, Хрк, 50); *Малая Камышеваха* (ВСОРИ, ХГ, 45). пор. с. *Велика Комишуваха* Барвінківськ. р-ну Харківськ. обл.; 2) пр. Мокрої Московки л. Дніпра; *Большая Камышеваха*, *Большая Камышеватая*, *Камышеватая* (ГИОР, 146, 147).

**Велика Корабельна**, -ої -ої, ж.; р., л. Пд. Бугу (КРУ, 67); *Корабельна*, *Корабелна* (ОКІМ); Арбузинськ. р-н Миколаївськ. обл. (1968, МЕ); *Большая Корабельная* (ОСОНК, 65; Машт., ДБ, 41); *Корабельная* (ВЗК, 137); утворюється злиттям *Вел. і Мал. Корабельної* (Шмидт, 165); с. *Корабельне* Арбузинськ. р-ну Миколаївськ. обл.

**Велика Кордонна**, -ої -ої, ж.; б., л. Кальміусу (перша від витоку), вп. в Азовське море; *Б. Кордонная* (ВТКЕГ).

**Велика Крива**, -ої -ої, ж.; б., л. Кальміусу, вп. в Азовське море; *Большая Кривая* (АС); *Крива* (Експ.); *Кривая* (ГКЗ).

**Велика Кривуша**, -ої -і, ж.; р., л. Смілки л. Случі п. Горині п. Прип'яті п. Дніпра; *Большая Кривуша* (Машт., Дн., 166); Шепетівськ. р-н Хмельницьк. обл.

**Велика Крута**, -ої -ої, ж.; б., п. Берди, вп. в Азовське море; *Бол. Крутая* (1862, ВТКГТ).

**Велика Кұрта**, -ої -и, ж.; потік, л. Броньської Ріки л. Боржави п. Тиси л. Дунаю; с. Бронька Іршавськ. р-ну Закарпатськ. обл. (1973, МЕ).

**Велика Кұца**, -ої -ої, ж.; б., п. Черепавої л. Крейдяної л. Комишної п. Повної л. Деркулу л. Сіверськ. Дінця п. Дону; *Б. Куца* (Машт., Дон, 65); *Большая* (1863, ВТКХГ).

**Велика Лацинська**, -ої -и, ж.; потік, п. Богдану п. Білої Тиси л. Тиси л. Ду-

наю; смт Богдан Рахівськ. р-ну Закарпатськ. обл.; *Велика Лашчинська* (ОАІМ).

**Велика Линівка**, -ої -и, ж.; потік, л. Синявки л. Іршави п. Боржави п. Тиси л. Дунаю; с. Осій Іршавськ. р-ну Закарпатськ. обл.; *Велика Лин'ювка* (1971, МЕ).

**Велика Лізна**, -ої -ої, ж.; р., п. *Лізної* л. Деркулу п. Сіверськ. Дінця п. Дону; *Большая Лизна* (ОГКЕЧС, 144).

**Велика Лозова**, -ої -ої, ж.; б., п. Берди, вп. в Азовське море; *Бол. Лозовая* (1862, ВТКГТ).

**Велика Локня**, -ої -і, ж.; р., пр. Сули л. Дніпра; с. Гудими Роменськ. р-ну Сумськ. обл.; *Большая Локня* (1786, Шаф., 524); пор. с. *Локня* Роменськ. р-ну Сумськ. обл. (ОКІМ).

**Велика Лощина**, -ої -и, ж.: 1) б., л. Великої Водяної л. Мокрого Яланчика, вп. в Азовське море; *Бол. Лощина* (ВТКЕГ); 2) р., п. Козацької л. Айдару л. Сіверськ. Дінця п. Дону; *Великая Лощина* (Машт., Дон, 60); *Великий* (АС).

**Велика Луб'янка**, -ої -и, ж.; р., п. Вільшанки пр. Сули л. Дніпра; «*Въ Б. Лубенкѣ*» (1888, Гуров, 353).

**Велика Лунка**, -ої -и, ж.; потік, л. Хустця п. Тиси л. Дунаю; с. Лунка Хустськ. р-ну Закарпатськ. обл.; *Лунка* (1971, МЕ); пор. 60-і рр. ХІХ ст., *Lunka*; ХХ ст., *Lunka* (Петров, 13); ХХ ст., *Veliká Lunka*, *Lunka Velika* (Wiesner, 40, 62).

**Велика Лючка**, -ої -и, ж.; потік, пр. Лючки л. Пістинки п. Пруту л. Дунаю; нп Баня-Березів, Верхній Березів і Нижній Березів Косівськ. р-ну Івано-Франківськ. обл.; 1786, *Rzeka Wielka Luczka* (Hrabec, 92); *Luczka Wielka* (SG, V, 795); пор. там же с. *Люча*.

**Велика Маськова**, -ої -ої, ж.; потік, пр. Саджавки л. Золотої (Солотвинської) Бистриці л. Бистриці п. Дністра; біля г. Космацька, *Маськова*, Березина і Хиба; нп Космач і Росільна Богородчанськ. р-ну Івано-Франківськ. обл.; *Maśkowa Wielka* (SG, VI, 163; X, 208).

**Велика Медвєдича**, -ої -і, ж.; р., п. Світлиці п. Тні п. Случі п. Горині п. Прип'яті п. Дніпра; *Большая Медведица* (Машт., Дн., 165); Червоноармійськ. р-н Житомирськ. обл.

**Велика Няняська**, -ої -и, ж.; потік, л. витік Шауду л. Білої Тиси л. Дунаю; смт Богдан Рахівськ. р-ну Закарпатськ. обл.; *Велика Н'яньська* (ОАІМ); ХХ ст., *В. Ньеньешчик* (Петров, 3, 17); пор. плн. *Ненеска*.

**Велика Озерянка**, -ої -и, ж.; потік, п. Мокрянки п. Тересви п. Тиси л. Дунаю; с. Комсомольськ Тячівськ. р-ну Закарпатськ. обл.; *Велика Озир'янка* (1972, МЕ).

**Велика Оріхова**, -ої -ої, ж.; б., п. Скельової п. Кринки п. Міусу, вп. в Азовське море; *Бол. Орѣхова* (1853, ВТКЗВД); *Орѣхова* (ГКЗ).

**Велика Осокорівка**, -ої -и, ж.; р., п. Дніпра; с. *Осокорівка* Нововоронцовськ. р-ну Херсонської обл. (Нов., 579); *Осокорівка Велика* (1697, ОРД; Величко, III, 480; Машт., Дн., 88); *Sokołowska* (МИРК, № 32, 11); *Ozogowka* (Тунм., карта); *Осокорівка* (АС); *Великая-Осокорівка* (ВЗК, 134).

**Велика Очеретувата**, -ої -ої, ж.; б., п. Кам'янки л. Вовчої л. Самари л. Дніпра; *Большая Очеретовата* (1898, ГИАУ, 37); яр *Очеретоватый* (АС).

**Велика Перегінка**, -ої -и, ж.; потік, л. Серету л. Дунаю; *Велика Перегінка* (Карп., Серет, 92); ур. *Перегінка*, *Перегінка* (1909, Perehenka); с. Долішній Шепіт Вижицьк. р-ну Чернівецьк. обл.; 1883—1914, *Perehinca*, *Perehinka*, *Porchiuca* (*Порхівка?*) (Карп., 107).

**Велика Пецна**, -ої -ої, ж.; потік, с. Ворочеве Перециньск. р-ну Закарпатськ. обл.; ХХ ст., *В. Пецна* (Петров, 68); пор. ур. *Пецище* (там же).

**Велика Пиня**, -ої -і, ж.; р., п. витік *Пині* н. Латориці л. Бодрого п. Тиси л. Дунаю; основні витіки *Косак* та *Ізворський*; нп Родниківка, Павлове й Поляна Свалівськ. р-ну Закарпатськ. обл.; зливаючись із *Малою Пинею*, утворює р. *Пиню*; *Велика Пин'я* (ОАІМ; ІМСУ, Зк. 555); ХХ ст., *Veliká Pinie*, *Пинія Велика* (Wiesner, 10, 56, 62); *Велика Пиніє* — помилк. (КРУ, 21).

**Велика Полінна**, -ої -ої, ж.; потік, л. *Полінної* л. Красного п. Тересви п. Тиси л. Дунаю; с. Красна Тячівськ. р-ну Закарпатськ. обл.; *Велика Пвлунна* (1972, МЕ).

**Велика Полом'яста**, -ої -ої, ж.; потік, п. Лостуна п. Серету л. Дунаю; с. Долішній Шепіт Вижицьк. р-ну Чернівецьк. обл.; *Велика Поломиста* (Карп., 107; Карп., Серет, 92).

**Велика Поркелія**, -ої -і, ж.; потік, п. Бистрого п. Ріки п. Тиси л. Дунаю; с. Нижній Бистрий Хустськ. р-ну Закарпатськ. обл.; *Велика Поркел'яца* (1971, МЕ); ХХ ст., *Пуркел'яца* (Петров, 6); ХХ ст., *Velikú Porcales*, *Поркалець Великий*; пор. *Пуркел'яца* — присілок с. Нижній Бистрий (Петров, 5); пас. *Пуркел'яца* (там же).

**Велика Потбчина**, -ої -и, ж.; потік, бас. Пруту л. Дунаю; с. Голови Верховинськ. р-ну Івано-Франківськ. обл.; 1806, *Wełyka Potoczyna* (Hrabec, 52, 72).

**Велика Пращуровинська**, -ої -ої, ж.; потік, п. Боржави п. Тиси л. Дунаю; с. Березники Свалівськ. р-ну Закарпатськ. обл. (1973, МЕ).

**Велика Прбчка**, -ої -и, ж.; потік, п. Брустурянки л. Тересви п. Тиси л. Дунаю; с. Лопухів Тячівськ. р-ну Закарпатськ. обл. (1972, МЕ); ХХ ст., *Veliká Pročka*, *Прчка Велика* (Wiesner, 46, 63).

**Велика Ріка**, -ої -ї, ж.; р., бас. Пруту; с. Краснолів Верховинськ. р-ну Івано-Франківськ. обл.; 1806 (1804), «*Na Rzyce wielkiey, z wielkey Rzyki*; 1808 (1805), *Wielka Rzeka* (Hrabec, 65, 72).

**Велика Річка**, -ої -и, ж.; рр.: 1) л. Дні-

стра; с. Петрашівка Ямпільськ. р-ну Вінницьк. обл.; *Велика Р'ічка* (ОКІМ); 2) бас. Дністра; нп Коростів і Корчин Сколівськ. р-ну Львівськ. обл.; *Велика Р'ічка* (ОКІМ).

**Велика Рбзціш**, -ої -оші, ж.; потоки: 1) витік Бистрого п. Ріки п. Тиси л. Дунаю; с. Нижній Бистрий Хустськ. р-ну Закарпатськ. обл.; *Велика Р'бзціш* (1971, МЕ); ХХ ст., *Велика Росціш* (Петров, 6); пор. пас. *Росциш* (Петров, 5); 2) п. витік Сухого л. Серету л. Дунаю; смт Берегомет Вижицьк. р-ну Чернівецьк. обл.; *Велика Рошош*; 1912—1914, *Вел. Рошош* (Карп. 107); 3) смт Верховина Івано-Франківськ. обл.; *Rosisz Wielka*, *Rosysz Wielki* (Hrabec, 71—72; SG, XI, 806).

**Велика Розтока**, -ої -и, ж.; р., бас. Дністра; с. Бориня Турківськ. р-ну Львівськ. обл.; *Велика Розтока* (ОАІМ).

**Велика Рудá**, -ої -ї, ж.; рр.: 1) л. Пд. Бугу бас. Чорн. моря; *Wielka Ruda*, або *Domacha*; нп Крупин, Куманівці і Березна Хмільницьк. р-ну Вінницьк. обл. (SG, IX, 890); *Домаха*, або *Ека* (Гульдм., 38); *Велика Рудá*, або *Domacha* (Машт., ДБ, 34); *Домоха* (Тверит., 23); *Домаха*, або *Пожарка* (Тр. Под., IX, 646); *Домаха* (там же, 661, 670); *Пожарка* (1967, МЕ; ПУОК, X, 151); *Пожарка* (КРУ, 56); 2) п. Тетерівки п. Тетерева п. Дніпра; Чуднівськ. р-н Житомирськ. обл.; *Велика Рудá* (Машт., Дн., 42).

**Велика Свинка**, -ої -и, ж.; потік, л. витік *Свинки* п. Боржави п. Тиси л. Дунаю; смт Довге Іршавськ. р-ну Закарпатськ. обл. (1973, МЕ); 30-і рр. ХХ ст., *Veliká Svinka*, *Свинка Велика* (Wiesner, 53, 64); пор. дол. *В. Свинка* (Петров, 7).

**Велика Скажена**, -ої -ої, ж.; п. рук. Дніпра; між п. рук. Гнила й *Мала Скажена*; Нікопольськ. р-н Дніпропетровськ. обл.; *Б. Скажена* (Машт., Дн., 86).

**Велика Скарго́ва**, -ої -ої, ж.; б., п. Великої Вільхової л. Кринки п. Міусу, вп. в Азовське море; *Больш(ая) Скарговая* (*Снарговая*) (1837—1839, Ле-Пле).

**Велике Скелювата**, -ої -ої, ж.; б., л. Кринки п. Міусу, вп. в Азовське море (КРУ, 138); *Бол(ышя) Скелевата* (1853, ВТКЗВД); як байр. *Скелеватой* (1837—1839, Ле-Пле); як руч. *Скелеватой* (1894, ГКСУ).

**Велика Скóтувата**, -ої -ої, ж.; бб.: 1) л. Дніпра; *Большая Скотоватая* (1780, ВЗК, 193); 2) п. Нагольного п. Міусу, вп. в Азовське море; *Великая Скотоватая* (РПГО, XIV, 870); 3) на л. бер. Дніпра; Вільнянськ. р-н Запорізьк. обл. (НРЗХ, 60); XVIII ст., *Большая Скотоватая* (ВЗК, 209); пор. с. *Скотувате* Новомосковськ. р-ну Дніпропетровськ. обл.

**Велика Снігова́**, -ої -бі, ж.; б., л. Гайчуру л. Вовчої л. Самари л. Дніпра; *Великая Снеговая* (1889, МБ, 42); м. Гуляйполе Запорізьк. обл.; пор. бб. *Снеговые* (там же, 175).

**Велика Сови́ця**, -ої -і, ж.; р., л. Пруту л. Дунаю; нп Борівці, Киселів, Юженець, Ставчани, Іванківці, Ошихлґби, Шипинці

й Лужани Кіцманськ. р-ну Чернівецьк. обл.; *Sowica Wielka* al. *Zachodnia; Sowica* (SG, IX, 108; XI, 98).

**Велика Стéжка**, -ої -и, ж.; р., с. Незвір Рожницьк. р-ну Волинськ. обл. (1970, МЕ).

**Велика Стінка**, -ої -и, ж.; потік, п. витік *Стинки* л. Красного п. Тересви п. Тиси л. Дунаю; с. Красна Тячівськ. р-ну Закарпатськ. обл.; *Велика Стінка* (1972, МЕ).

**Велика Стінка**, -ої -и, ж.; бб.: 1) л. Парнового п. Білої п. Айдару л. Сіверськ. Дінця п. Дону (Експ.); *Б. Стенка* (Машт., Дон, 60); пор. ліс *Стінка* (поряд з бб. *Вел. Стінка й Мала Стінка*) (Експ.); 2) п. Нагольної л. Красної л. Сіверськ. Дінця п. Дону; *Б. Стенка* (Машт., Дон, 57); 3) р., п. Удичу л. Пд. Бугу (1967, МЕ); *Велика Стінка* (КРУ, 60).

**Велика Стрїмба**, -ої -и, ж.; потік, разом з *Малою Стрїмбою* є витоком *Стрїмби* л. Ворони п. Бистриці-Надвірнянської п. Бистриці п. Дністра; нп Пнів, *Стрїмба* й *Надвірна Надвірнянськ.* р-ну Івано-Франківськ. обл.; *Strymba Wielka* (SG, XI, 442; Hrabec 72).

**Велика Ступка**, -ої -и, ж.; р., л. Бахмуту л. Сіверськ. Дінця п. Дону (КРУ, 148); *Б. Ступка* (Машт., Дон, 56); *Большие Ступки* (ГКЕГ); *Ступка* (1778, ГКНА); *Ступки* (ПКЕГ — 1875, 133); *Дальние Ступки* (1782, МИРК, № 32 — *Дальняя Ступка*); *Дал'ьяна Ступка* (СКЗР, LVII); *Ступка дальна* (1778, ГКНА); *Даль. Ступка* (КЕНЛ); *Далня Ступки* (ГК — 1743); *Дал. Ступин* (КНГ); *Далекіє Ступки* (ПКЕГ — 1875, 133); з. ст. *Ступки* (РПГО, XIV, 862; СНПД, 7); с. *Іваново-Ступки* (СНПД, 6).

**Велика Ступнянка**, -ої -и, ж.; руч., витік р. *Ступнянки* п. Бистриці-Тисьменинської п. Дністра; нп Івана Франка, Уржї і Ступниця Дрогобицьк. р-ну Львівськ. обл.; *Stupianka Wielka* (SG, XI, 509); *Велика Ступнянка* (АС).

**Велика Сумка**, -ої -и, ж.; р., Полтавська обл.; *Великая Сумка* (ТПАК, 11).

**Велика Тárна**, -ої -и, ж.; потік, л. Ботаря л. Тиси л. Дунаю; с. Холмовецьк. р-ну Закарпатськ. обл.; *Veliká Tarpa, Tarpa Wielka* (Wiesner, 52, 64).

**Велика Тіснинá**, -ої -ї, ж.; потік, л. Щаулу л. Білої Тиси л. Тиси л. Дунаю; смт Богдан Рахівськ. р-ну Закарпатськ. обл.; *Велика Кіснинá* (ОАІМ).

**Велика Торгановица**, -ої -ї, ж.; р., пр. Терна п. Сули л. Дніпра; Сумська обл.; *Большая-Торгановица* (1852, Ар., III, 32).

**Велика Турава**, -ої -и, ж.; р., витік *Турави* п. Лімниці п. Дністра; с. Сливки Рожнятівськ. р-ну Івано-Франківськ. обл.; *Wielka Turawa* (SG, XII, 630).

**Велика Уголька**, -ої -и, ж.; р., л. витік *Угольки* п. Терєблї п. Тиси л. Дунаю; нп *Велика Уголька* й *Уеля* Тячівськ. р-ну Закарпатськ. обл.; *Вел'ика 'Уг'б'ка* (1972, МЕ); 60-ї рр. ХІХ ст., V. *Ugol'ka* (Петров,

7); 20-і рр. ХХ ст., В. *Уголька*; 30-і рр. ХХ ст., *Veliká Uhelka, Уголка Велика* (Wiesner, 48, 64); *Велика Угоблина* — помилк. (КРУ, 18).

**Велика Хмелівка**, -ої -и, ж.; б., п. Харківки (Харкова) л. Уди п. Сіверськ. Дінця п. Дону; *Бол. Хмелевка* (1863, ВТКХГ); *Б. Хмелевка* (Машт., Дон., 47).

**Велика Холодна**, -ої -ої, ж.; б., п. Міусу, вп. в Азовське море; *Бол. Холодная* (ВТКЕГ).

**Велика Цапарівка**, -ої -и, ж.; потік, л. витік *Цапарівки* п. Плайського л. Тересви п. Тиси л. Дунаю; с. Красна Тячівськ. р-ну Закарпатськ. обл.; *Вел'ика Цапар'у(ў)ка* (1972, МЕ).

**Велика Чортуваня**, -ої -ї, ж.; потік, л. витік Красного п. Тересви п. Тиси л. Дунаю; с. Красна Тячівськ. р-ну Закарпатськ. обл.; *Велика Чортов'ан'а* (1972, МЕ); 30-і рр. ХХ ст., *Сертоваїа, Чертованя* (Wiesner, 46, 60); пор. г. *Чортованя* (Петров, 14).

**Велика Чутá**, -ої -ї, ж.; р., п. Тясмина п. Дніпра; с. Стецівка Чигиринськ. р-ну Черкаськ. обл.; *Большая Чутка* (Никифоров, 22, 399; СНМ, Кв, 40); *Б. Чута* (Машт., Дн., 64); *Чутка* (1955, МЕ; КРУ, 111); пор. с. *Чутівка* Знамянськ. р-ну Кіровоградськ. обл.

**Велика Шарáйка**, -ої -и, ж.; р., п. Снову п. Десни л. Дніпра; суміжжя Брянськ. обл. РРФСР та Чернігівськ. обл. УРСР; *Б. Шарайка* (Машт., Дн., 208).

**Велика Шишівка**, -ої -и, ж.; р., л. Кринки п. Міусу, вп. в Азовське море (Експ.); *Большая Шишовка* (ГКЗ); *Велика Шишова* (КРУ, 138); *Большая Шиповка* (СНПД, 131); *Шиповка* (1852, ВСОРИ, ЗВД, 75); пор. с. *Велика Шишівка* Шахтарськ. р-ну Донецьк. обл.; гг. *Шишевы* (Сб. ОВДСК, XIII, 65).

**Велика Юрівка**, -ої -и, ж.; р., л. Уборті п. Прип'яті п. Дніпра; *Большая Юровка* (Машт., Дн., 148); с. *Юрово* Олевськ. р-ну Житомирськ. обл. (Тутк., Уборть, 123).

**Велика Язвинка**, -ої -и, ж.; р., п. Перев'язні п. Случі п. Горині п. Прип'яті п. Дніпра; *Большая Язвинка* (Машт., Дн., 168); Новоград-Волинськ. р-н Житомирськ. обл.

**Велике Крїмське**, -ого -ого, с.; б., п. Кільчені п. Самари л. Дніпра; *Бол. Крымское* (ВТКЕГ).

**Велике Куплюватє**, -ого -ого, с.; б., с. Худяки Черкаськ. р-ну й обл.; *Велике Куплюватє* (ОКІМ).

**Велике Орїхове**, -ого -ого, с.; б., п. Караванної (у верхів'ї) п. Кринки п. Міусу, вп. в Азовське море (Експ.).

**Велике Старосамбуль**, -ого -ю, с.; кан. (гирло) біля однойменного о-ва в системі Дунаю; м. Вилкове Кілійськ. р-ну Одеськ. обл.; *Бал'ш'оє Старосамбул'* (ОКІМ).

**Великий**, -ого, ч.; бб.: 1) л. Луганчика п. Сіверськ. Дінця п. Дону; діл *Большой* (1824, ГКСУ); 2) п. Айдару л. Сіверськ. Дінця п. Дону; діл *Большой* (Машт., Дон,

61; ОГКЕЧС, 95); **потоки**: 3) л. Оряви (між потоками Кам'янка і Секульський) л. Опору п. Стрия п. Дністра; *Wielki* (SG, VII, 573); 4) л. Сівки п. Дністра; с. Белев Долинськ. р-ну Івано-Франківськ. обл.; *Wielki* (SG, XIII, 342; WRG, I, 278); 5) л. Тересви п. Тиси л. Дунаю; нп Калини і Ганичі Тячівськ. р-ну Закарпатськ. обл.; *Великий* (1972, МЕ); 60-і рр. XIX ст., *Veliki*, *Великий* (Петров, 8, 12); *Veliký*, *Великий* (Wiesner, 46, 64); пор. куток с. Калини *Великий* (Петров, 11); г. *Великий* (там же); 6) п. Бистриці-Тисьменицької бас. Дністра; смт Підбуж Дрогобицьк. р-ну Львівськ. обл.; *Wielki* (SG, XIII, 342); *Великий* (Машт., ДБ, 5; WRG, I, 278); 7) п. Опору п. Стрия п. Дністра; *Wielki* (Машт., ДБ, 11; WRG, I, 278); 8) п. Списаного п. Яблунык л. Стрия п. Дністра; с. Бориня Турківськ. р-ну Львівськ. обл.; *Wielki* (Машт., ДБ, 8; SG, XIII, 342; WRG, I, 278); 9) п. Тячівця п. Тиси л. Дунаю; м. Тячів Закарпатськ. обл.; *Veliký*, *Великий* (Wiesner, 39, 64); 10) с. Буковець Воловецьк. р-ну Закарпатськ. обл.; *Великий* (Петров, 39); 11) с. Сіль Великоберезнянськ. р-ну Закарпатськ. обл.; *Великий* (Петров, 64); 12) с. Сускове Свалявськ. р-ну Закарпатськ. обл. (1972, МЕ); 13) л. Ужа л. Лабірця п. Бодрогу п. Тиси л. Дунаю; нп Руський Мочар, Костева Пастіль Великоберезнянськ. р-ну; с. Пастілки Перечинськ. р-ну Закарпатськ. обл.; *Велика* (Петров, 61); *Veliký*, *Великий* (Wiesner, 43, 64); *Великий* (КРУ, 22); пор. дол. *Велика* (Петров, 61); **яри**: 14) л. *Великого* п. Білої п. Айдару л. Сіверськ. Дінця п. Дону (Машт., Дон, 60); 15) л. *Великого* п. Деркулу л. Сіверськ. Дінця п. Дону (Машт., Дон, 64); 16) л. Деркулу л. Сіверськ. Дінця п. Дону (Машт., Дон, 64); *Величанський* (Експ.); 17) л. Сухого Торця л. Казенного Торця п. Сіверськ. Дінця п. Дону; *Большой* (ГОИУ, 142; Машт., Дон, 55); 18) л. Уди п. Сіверськ. Дінця п. Дону; *Большой* (1845, ПОЧ; 1863, ВТКХГ; Машт., Дон, 47); 19) п. Айдару л. Сіверськ. Дінця п. Дону; діл *Большой* (1894, ГКСУ); 20) п. Березової л. Вабки п. Сіверськ. Дінця п. Дону; *Большой* (1863, ВТКХГ; Машт. Дон, 45); 21) п. Білої п. Айдару л. Сіверськ. Дінця п. Дону (1900, СУ, 8, 21; Машт., Дон, 60); 22) п. Вовчої л. Самари л. Дніпра; *Бол. Ярв* (ВТКЕГ); *Большой Ярв* (1898, ГИАУ, 33); с. Іванівка Межівськ. р-ну Дніпропетровськ. обл.; 23) п. Деркулу л. Сіверськ. Дінця п. Дону (Машт., Дон, 64); 24) п. Леб'язжого л. Сіверськ. Дінця п. Дону (Машт., Дон, 45); *Великий Ярв* (1863, ВТКХГ); 25) п. Лисиної л. Нижньої Дворичної п. Осколу л. Сіверськ. Дінця (1863, ВТКХГ; Машт., Дон, 53); 26) п. Малої Кам'янки п. Великої Кам'янки п. Сіверськ. Дінця п. Дону; *Большой Ярв* (ВТКЕГ); 27) п. Сіверськ. Дінця п. Дону; *Большой* (1863, ВТКХГ; Машт., Дон, 48); 28) п. Теплої л. Сіверськ. Дінця п. Дону; *Большой* (Машт., Дон, 62); *Большая* (АС).

**Великий Актáш**, -ого -а, ч.; б., л. Дубівки п. Кальміусу, вп. в Азовське море; *Большой Актáш* (ВТКЕГ); пор. мор. *Акташ Оба* (АС).

**Великий Багнянчик**, -ого -а, ч.; **потік**, п. Янівця л. Мокрянки п. Тересви п. Тиси л. Дунаю; с. Руська Мокра Тячівськ. р-ну Закарпатськ. обл.; *Великий Багнянчик* (1972, МЕ); 60-і рр. XIX ст., *Vahnapček*, плн. *Багно* (Петров, 18, 28).

**Великий Байрák**, -ого -у, ч.; б., п. Вовчої л. Самари л. Дніпра; *Большой Байрák* (АС); *Бол. Боєрákв* (ВТКЕГ); *Байрák* (Експ.); *Большой Буеракв* (ГИЮР, 63); вище Курахівськ. вдсх., Донецька обл. (Експ.).

**Великий Бакáй**, -ого -я, ч.; п. рук. Дніпра; між рр. Чортомлик і Базавлук; Нікопольськ. р-н Дніпропетровськ. обл.; *Б. Бакай* (Машт., Дн., 87).

**Великий Балцáтул**, -ого -а, ч.; р., п. витік Білої Тиси л. Тиси л. Дунаю; с. Говерла Рахівськ. р-ну Закарпатськ. обл.; 60-і рр. XIX ст., *Balcatul*; 20-і рр. XX ст., *Балцатул* (Петров, 2—3, 17); 30-і рр. XX ст., *Balzatul*, *Балзатул* (Wiesner, 44, 59); *Бальзатұл* — помилк. (КРУ, 16).

**Великий Банський**, -ого -ого, ч.; **потік**, л. Ківи п. Тиси л. Дунаю; с. Косівська Поляна Рахівськ. р-ну Закарпатськ. обл. (1972, МЕ); 20-і рр. XX ст., *В. Банский* (Петров, 20); 30-і рр. XX ст., *Veliký Vanský*, *Банський Великий* (Wiesner, 38, 59).

**Великий Бедевляшк**, -ого -а, ч.; **потік**, п. витік Яблуниці л. Бруструянки л. Тересви п. Тиси л. Дунаю; с. Лопухів Тячівськ. р-ну Закарпатськ. обл.; *Великий Бидиуль'ашчик* (1972, МЕ); пор. плн. *Бедевельська* (Петров, 3).

**Великий Безіменний**, -ого -ого, ч.; **потік**, л. Плайської л. Бертянки п. Бруструянки л. Тересви п. Тиси л. Дунаю; с. Лопухів Тячівськ. р-ну Закарпатськ. обл.; *Великий Безем'енний* (1972, МЕ).

**Великий Безпáлий**, -ого -ого, ч.; **яр**, п. Великового Копаного п. Сіверськ. Дінця п. Дону; *Бол. Беспáлый* (1863, ВТКХГ); *Б. Беспáлый* (Машт., Дон, 48).

**Великий Бистрий**, -ого -ого, ч.; **потік**, п. Іршави п. Боржави п. Тиси л. Дунаю; с. Івашковця Іршавськ. р-ну Закарпатськ. обл.; 30-і рр. XX ст., *Veliký Bystrý*, *Великий Бистрий* (Wiesner, 54, 59).

**Великий Бицáлин**, -ого -а, ч.; **яр**, л. Дніпра; Запорізька обл.; *Большой Бицулинъ* (193, ВЗК).

**Великий Білий**, -ого -ого, ч.; **потік**, л. Білого л. Пробійни л. Білого Черемошу п. Черемошу п. Пруту л. Дунаю; с. Пробійнівка Верховинськ. р-ну Івано-Франківськ. обл. (МКур.).

**Великий Бісків**, -ого -ова, ч.; **потік**, п. витік *Біскова* п. Путили п. Черемошу п. Пруту л. Дунаю; с. Петраші Путильськ. р-ну Чернівецьк. обл.; *Великий Бісків*; 1886, *Biskiu welyki*; 1908, *Бискзул-Марэ* (Карп., 107).

**Великий Бóбрик**, -ого -а, ч.; р., л. Сироватки л. Псла л. Дніпра; *Б. Бобрива*



(Машт., Дн., 68); с. *Великий Бобрик* Краснопільськ. р-ну Сумськ. обл. (ОКІМ).

**Великий Боровик**, -ого -а, ч.; б., пр. *Боровика* п. *Борової* л. Сіверськ. Дінця п. Дону (Експ.); *Б. Боровик* (Машт., Дон, 58); *Боровік* (АС); *Большой Боровичь* (1863, ВТКХГ).

**Великий Бочковець**, -ого -івця, ч.; потік, п. Апищі п. Тиси л. Дунаю; с. Діброва Тячівськ. р-ну Закарпатськ. обл.; 1390, *Bachkow* (Bélay, 120); 30-і рр. ХХ ст., *Veliký Bočkoves*, *Бочковець Великий* (Wiesner, 39, 59) *Басхёу*, (КРУ, 17).

**Великий Брусний**, -ого -ого, ч.; потік, пр. Пістинки п. Пруту л. Дунаю; з гірськ. пасма *Брусний*; с. Прокурава Косівськ. р-ну Івано-Франківськ. обл.; *Brusny wielki* (SG, I, 391); *Brusny Wielki*, *Brusny Niżny* (Hrabec, 72, 93; WRG, I, 213).

**Великий Буркút**, -ого -а, ч.; потік, п. Чорного Черемошу л. Черемошу п. Пруту л. Дунаю; с. *Буркút* Верховинськ. р-ну Івано-Франківськ. обл. (МКур.).

**Великий Бурлук**, -ого -а, ч.; р., л. Сіверськ. Дінця п. Дону (КРУ, 139; ІМСУ, Хрк, 334, 342); *Большой Бурлукъ* (1822—1832, СОЗДК, 8; Машт., Дон, 45); *Большой Борлукъ* (1817, КЗИУ); *Большой Бурлукъ* (1773, МИКБ, II, 374—375); *Бурлук* (КБЧ, 67, 71); *Бурлей* (1782, ГКАГ); *Бурлуки* (1681, ДАИ, IX, 177); *Бурлукъ* (1864, СНМ, Хрк, 65); *Бурлукъ Мокрой* (1801, ГСРГ, I, 611); *Мокрой Бурлукъ* (1805, ГСРГ, IV, 298); *Burlück R.* (2-а пол. XVIII ст., КЧД); пор. сл. *Большой Бурлукъ* (у верхів'ї) (1773, МИКБ, II, 378); суч. смт *Великий Бурлук* Харківськ. обл.; *Верх. Бурлукъ* (1782, МИРК, № 32); там же с-ще *Великобурлукъ* (у верхів'ї ріки).

**Великий Бурсин**, -ого -а, ч.; потік, п. Кісни п. Тиси л. Дунаю; с. Косівська Поляна Рахівськ. р-ну Закарпатськ. обл. (1972, МЕ); пор. ур. *Бурсино* (ОАІМ).

**Великий Витязь**, -ого -я, ч.; яр, п. Сіверськ. Дінця п. Дону; *Большой Витязь* (1845, КОЧ); пор. оз. *Б. Витязь* (Машт., Дон, 45).

**Великий Вільшан**, -ого -а, ч.; потік, л. Тересви п. Тиси л. Дунаю; смт Усть-Чорна Тячівськ. р-ну Закарпатськ. обл.; *Великий Вульшан*, *Groß Vulschan* (ОАІМ); 60-і рр. ХІХ ст., *Gr. Vulsan*, *Вульшан* (Петров, 28); 30-і рр. ХХ ст., *Oľšanský Veliký*, *Великий Вульшанський* (Wiesner, 46, 62).

**Великий Гаврілець**, -ого -льця, ч.; потік, л. Пруту (у верхів'ї) л. Дунаю; *Hawgylec Wielki* (SG, III, 41; IX, 107); нп Миколчин і Ворохта Надвірнянськ. р-ну Івано-Франківськ. обл.; *Hawgylec Wielki* (Hrabec, 72, 117).

**Великий Гласкул**, -ого -у, ч.; потік, л. Середньої Ріки л. Шопурки п. Тиси л. Дунаю; смт Кобилецька Поляна Рахівськ. р-ну Закарпатськ. обл.; 30-і рр. ХХ ст., *Veliký Hlaskul*, *Гласкул Великий* (Wiesner, 38, 60); пор. г. *Гласкул*, с. Косівська Поляна (ОАІМ); *Hlaskul* (Петров, 20).

**Великий Глибко́кий**, -ого -ого, ч.; потоки: 1) л. витік *Глибокого*, гідрографічна система р. Осава п. Ріки п. Тиси л. Дунаю; с. Кошелеве Хустськ. р-ну Закарпатськ. обл.; *Великий Глубокий* (1971, МЕ); 2) п. Бистрого л. Боржави п. Тиси л. Дунаю; с. Імстичеве Іршавськ. р-ну Закарпатськ. обл.; *Великий Глубокий* (1973, МЕ); пор. ур. *В. Глубокий* (Петров, 42).

**Великий Глибочо́к**, -ого -ічка, ч.; потік, п. витік Глибчка п. Псарева п. Черемошу п. Пруту л. Дунаю; с. Каралчів Вижиницьк. р-ну Чернівецьк. обл.; 1912, *Вел. Глібчо́к* і суч. *Великий Глибочо́к*, *Великий Глібчо́к* (Карп., 108).

**Великий Гнильчаник**, -ого -а, ч.; потік, с. Лумшори Перечинськ. р-ну Закарпатськ. обл.; *Великий Гнильшан'ик* (1973, МЕ).

**Великий Голя́к**, -ого -а, ч.; потік, с. Кричове Тячівськ. р-ну Закарпатськ. обл.; *Великий Гд'лак* (1973, МЕ); пор. г. *Голяк* (Петров, 14).

**Великий Горга́н**, -ого -у, ч.; потік, п. Плайської л. Бертянки п. Брустуранки л. Тересви п. Тиси л. Дунаю; с. Лопухів Тячівськ. р-ну Закарпатськ. обл.; *Великий гор'ган* (1972, МЕ); пор. хр. *Горга́н*.

**Великий Гостовець**, -ого -івця, ч.; потік, л. *Гостівця* л. Білого Черемошу п. Черемошу п. Пруту л. Дунаю; с. Гринява Верховинськ. р-ну Івано-Франківськ. обл.; *Великий Гостовець* (МКур.).

**Великий Грабівний**, -ого -ого, ч.; потік, п. Митевої п. Довгої л. Боржави п. Тиси л. Дунаю; смт Довге Іршавськ. р-ну Закарпатськ. обл. (1972, МЕ); 60-і рр. ХІХ ст., *Hrabovoj* (Петров, 7); пор. ур. *Грабовый* (там же).

**Великий Гракі́в**, -ого -ового, ч.; яр, пр. Айдару л. Сіверськ. Дінця п. Дону (ДСГМ).

**Великий Грамі́тний**, -ого -ого, ч.; потік, п. Пробійни л. Білого Черемошу п. Черемошу п. Пруту л. Дунаю; *Грамітні Вельки* — помилк. (КРУ, 27); *Hramitny Wielki* — як один з потоків, що утворюють *Грамітний* (SG, III, 172); як п. *Грамотного* л. Пробійни (Пробійнівки) (МКур.); нп *Грамотне* й Гринява Верховинськ. р-ну Івано-Франківськ. обл.; *Wielki Hramitny*, *Hramitnyj Wielki*, *Hramitnyj Veľuk'ij* (Hrabec, 72, 74); *Великий Грамітний* (ОАІМ).

**Великий Гроп'янець**, -ого -ндя, ч.; потік, п. Бертянки п. Брустуранки л. Тересви п. Тиси л. Дунаю; с. Лопухів Тячівськ. р-ну Закарпатськ. обл.; *Великий Гроп'янець* (1972, МЕ); 60-і рр. ХІХ ст., *Gropjaneč* (Петров, 3); 30-і рр. ХХ ст., *Gropjaneč*, *Гроп'янець* (Wiesner, 45, 60).

**Великий Гу́кльи́вець**, -ого -вця, ч.; потік, л. Терєблі п. Тиси л. Дунаю; с. Синевір Міжгірськ. р-ну Закарпатськ. обл.; *Великий Гукльи́вець* (1972, МЕ); 20-і рр. ХХ ст., *Гукльи́вець* (Петров, 24).

**Великий Дарі́в**, -ого -ова, ч.; потік, л. Мокрянки п. Тересви п. Тиси л. Дунаю; с. Комсомольськ Тячівськ. р-ну Закар-

паськ. обл.; *Вел'икий Д'арбуй* (1972, МЕ); плн. *В. Серед. Дáров* (Петров, 28).

**Великий Дворуб**, -ого -а, ч.; яр, п. Кам'янського л. Осколу л. Сіверськ. Дінця п. Дону; *Б. Дворуб* (Машт., Дон, 52); *Бол. Дворубъ* (1863, ВТКХГ).

**Великий Дем'янівський**, -ого -ого, ч.; потік, с. Ганьковиця Свалявськ. р-ну Закарпатськ. обл.; *Вел'икий Демн'анбiс'кий*, *Вел'икий Демн'анбiсц'* (1973, МЕ).

**Великий Дідовий**, -ого -ого, ч.; потік, п. Бистрої л. Боржави п. Тиси л. Дунаю; смт Довге Іршавськ. р-ну Закарпатськ. обл. (1973, МЕ); 60-і рр. ХІХ ст., *V. Didovoj* (Петров, 7); пор. ур. *Дѣдовий* (там же).

**Великий Дбжик**, -ого -а, ч.; 6б.: 1) п. Біленької л. Айдару л. Сіверськ. Дінця п. Дону; *Бол. Должекъ* (1863, ВТКХГ); *Б. Должок* (Машт., Дон, 60); 2) п. Ользової п. Лугані п. Сіверськ. Дінця п. Дону (Експ.); *Вел. Довжекъ* (ВТКЕГ); *Великий Дблжук* (АС); *Большой Довжекъ* (1894, ГКСУ); *Б. Должок* (Машт., Дон, 63).

**Великий Дубень**, -ого -бня, ч.; р., л. Дністра; між рр. Головня і Липина; с. Спас Старосамбірськ. р-ну Львівськ. обл.; між г. *Дубень* і Головня; *Dubeń Wielki* (SG, II, 176); *В. Дубень* (Машт., ДБ, 3); *Канѣта* (ОКІМ).

**Великий Дуплявий**, -ого -ого, ч.; потч., п. витік Вандріча л. Боржави п. Тиси л. Дунаю; с. Березники Свалявськ. р-ну Закарпатськ. обл.; *Вел'икий Дупл'авий* (1973, МЕ).

**Великий Ёрик**, -ого -а, ч.; кан., з'єднується з Дунаєм; м. Вилкове Кілійськ. р-ну Одеськ. обл.; *Бол'шой Йер'ік* (ОКІМ).

**Великий Жітний**, -ого -ого, ч.; потік, п. Боржави п. Тиси л. Дунаю; смт Довге Іршавськ. р-ну Закарпатськ. обл. (1973, МЕ); 60-і рр. ХІХ ст., *V. Žitnej*, *Žitni* (Петров, 7, 29, 30); 20-і рр. ХХ ст., *Житний* (там же, 7, 30); 30-і рр. ХХ ст., *Žitny*, *Житный* (Wiesner, 53, 65); пор. г. *Житный* (Петров, 7).

**Великий Жлоб**, -ого -а, ч.; потік, п. Совиці л. Пруту л. Дунаю; с. Шишківці Кіцманськ. р-ну Чернівецьк. обл.; *Великий Жлоб*; 1899, *Žolob*; 1932, *Jalub* — помилк. (Карп., 108).

**Великий Журавильник**, -ого -а, ч.; потік, л. Тересви п. Тиси л. Дунаю; с. Красна Тячівськ. р-ну Закарпатськ. обл.; *Великий Журавилник* (1971, МЕ).

**Великий Залушаль**, -ого -у, ч.; б., п. Обитіної, вп. в Азовське море; *Бол. Залушаль*, вище кол. нп Ногайськ (1862, ВТКІГ).

**Великий Затін**, -ого -ону, ч.; р., пр. Кінської на л. бер. Дніпра; с. Балки Василівськ. р-ну Запорізьк. обл. (НРЗХ, 23); пор. оз. *Малий Затін* (там же).

**Великий Звараш**, -ого -а, ч.; потік, л. витік *Звараша* л. Серету л. Дунаю (Карп., Серет, 92); с. Долішній Шепіт Вижицьк. р-ну Чернівецьк. обл. (Карп., 108).

**Великий Звір**, -ого Звору, ч.; потоки: 1) л. Вепрівця л. Вичі л. Латориці л. Бодрогу п. Тиси л. Дунаю; с. Гукливий Воловецьк. р-ну Закарпатськ. обл.; 30-і рр. ХХ ст., *Veliký Zvor*, *Звор Великий* (Wiesner, 55, 65); 2) л. Мокрянки п. Тересви п. Тиси л. Дунаю; с. Руська Мокра Тячівськ. р-ну Закарпатськ. обл.; *Великий Звор* (1972, МЕ); 60-і рр. ХІХ ст., *V. Zvor* (Петров, 18); 3) л. витік Мужикова л. Боржави п. Тиси л. Дунаю; с. Березники Свалявськ. р-ну Закарпатськ. обл.; *Великий Звѣр* (1973, МЕ); 4) л. Тереблі п. Тиси л. Дунаю; с. Синевир Міжгірськ. р-ну Закарпатськ. обл.; *Великий Звѣр* (1972, МЕ); *Великий Звѣр* (Петров, 24); 5) головний витік Боржави п. Тиси л. Дунаю; с. Березники Свалявськ. р-ну Закарпатськ. обл.; *Великий Звѣр* (1973, МЕ); 30-і рр. ХХ ст., *Veliký Zvor*, *Звор Великий* (Wiesner, 10, 65); 6) смт Верховина Івано-Франківськ. обл.; 1824 (1822), *wielky Zvor*; *Wielki Izwor* (Hrabec, 10, 65, 72).

**Великий Каньйон**, -ого -у, ч.; водотік, ущелина Великою Кримськ. Каньйону Ай-Петринської Яйли; витік з підніжжя г. Рока, утворює п. рук. Бельбека; Бахчисарайськ. р-н Кримськ. обл. (ОКІМ).

**Великий Карагач**, -ого -а, ч.; р., л. Дністра; між рр. *Малий Карагач* і Томашлик; 1850, *Большой Карагачъ* (ОСОНК, I, 64).

**Великий Катлабуг**, -ого -у, ч.; р., вп. в оз. (лім.) *Катлабуге*; між рр. Прут і Дністер, гидрографічна система Дунаю; *Великий Катлабух* (КРУ, 29; Шв., Гол., 108); нп Чадир-Лунгу (МРСР); 1850, *Большой Катлабухъ* (ОСОНК, I, 61); 1862, *Большой Катлабухъ* (Защук, 62—63); смт Суворове Ізмайльськ. р-ну Одеськ. обл. (ОКІМ); оз. *Катлабуге*, *Катлабуге* (Серг., Бесс., 334); с. Кислиня того ж р-ну і обл.

**Великий Керничний**, -ого -ого, ч.; потік, л. Чорного Черемошу п. Черемошу п. Пруту л. Дунаю; г. *Керничий*; с. Буркут Верховинськ. р-ну Івано-Франківськ. обл. *Kierniczny Wielki*, *Kerpu'šnyj Ve'lyuk'ič* (Hrabec, 72, 95).

**Великий Кобилець**, -ого -льця, ч.; потік, л. Сюрюка л. Ріки п. Тиси л. Дунаю; с. Липча Хустськ. р-ну Закарпатськ. обл.; *Великий Кобылиц'* (1971, МЕ); 60-і рр. ХІХ ст., *Kobilec*, *Кобилецъ* (Петров, 9, 15); *Kobulec*, *Кобылецъ* (Wiesner, 51, 61); пор. ур. *Кобылецъ* (Петров, 15).

**Великий Кобильний**, -ого -ого, ч.; потч., п. Кривого Звору л. Бистрого л. Ріки п. Тиси л. Дунаю; с. Верхній Бистрий Міжгірськ. р-ну Закарпатськ. обл.; *Великий Кобыльный* (1971, МЕ).

**Великий Кобилячок**, -ого -чка, ч.; р., п. Ворскли л. Дніпра; *Кобеляцьк.* р-н Полтавськ. обл. (1972, МЕ); *Большой Кобелячекъ* (1848, Ар., I, 15; 1848, ВСОРИ, ПГ, 11); *Большой Кобелячекъ* — як пр. Тагамлика пр. Ворскли л. Дніпра (1852, Ар., III, 41); *Большая Кобелячка* (1848, ВСОРИ, ПГ, 16); *Великий Кобелячок* (Стрижак, НРП, 88); пор. м. *Кобеляки* (Стрижак, Кобиляки, 79—83).

**Великий Колоп'яний**, -ого -ого, ч.; яр, л. Кам'янки л. Айдару л. Сиверськ. Дінця п. Дону; *Бол. Колопьяный* (АС).

**Великий Комарник**, -ого -а, ч.; потоки: 1) п. Богдану п. Білої Тиси л. Тиси л. Дунаю; смт Богдан Рахівськ. р-ну Закарпатськ. обл. (ОАІМ); 2) п. Плайської л. Бертянки п. Брустуранки л. Тересви п. Тиси л. Дунаю; с. Лопухів Тячівськ. р-ну Закарпатськ. обл. (1972, МЕ); 60-і рр. ХІХ ст., Komarnék (Петров, 3); 3) п. Шаулу п. Білої Тиси л. Тиси л. Дунаю; смт Богдан Рахівськ. р-ну Закарпатськ. обл. (ОАІМ).

**Великий Комарничий**, -ого -ого, ч.; потік, п. Чорної Ріки л. Річки п. Чорного Черемошу л. Черемошу п. Пруту л. Дунаю; с. Краснолілв Верховинськ. р-ну Івано-Франківськ. обл.; Komarniczny Wielki (SG, I, 740; Hrabec, 72).

**Великий Копаний**, -ого -ого, ч.; яр, п. Сиверськ. Дінця п. Дону; *Бол. Копаный* (1863, ВТКХГ); *Б. Копаний* (Машт., Дон, 48); пор. с. *Копанское* (ВТКХГ).

**Великий Красний**, -ого -ого, ч.; потік, л. Малої Пині л. Пині п. Латориці л. Бодрогу п. Тиси л. Дунаю; с. Уклин Свалявськ. р-ну Закарпатськ. обл.; *Великий Красный* (1972, МЕ).

**Великий Кривий**, -ого -ого, ч.; потоки: 1) л. Білинського п. Чорної Тиси п. Тиси л. Дунаю; с. Білин Рахівськ. р-ну Закарпатськ. обл.; Velikú Křivý, *Кривий Великий* (Wiesner, 37, 61); 2) л. Колодниці бас. Дністра; с. Уличне Дрогобицьк. р-ну Львівськ. обл.; Krzywu Wielki (SG, IV, 814); 3) п. Боржави п. Тиси л. Дунаю; с. Приборжавське Іршавськ. р-ну Закарпатськ. обл. (1973, МЕ); 60-і рр. ХІХ ст., V. Kriví (Петров, 29); пор. г. *Кривѣ* (там же).

**Великий Кривульський**, -ого -ого, ч.; потч., л. Песью Ріки л. Чорної Ріки пр. Терєблї п. Тиси л. Дунаю; с. Синевир Міжгірськ. р-ну Закарпатськ. обл. (1972, МЕ); Veliká Křivulská, *Кривульська Велика* (Wiesner, 48, 61).

**Великий Круглик**, -ого -а, ч.; 66.: 1) л. Білої п. Лугаві п. Сиверськ. Дінця п. Дону; *Большой Кругликъ* (ВТКЕГ); *Калашников Круглик* (Експ.); 2) л. Великої Кам'янки п. Сиверськ. Дінця п. Дону; *Б. Круглик* (Машт., Дон, 66); *Большая Круглая* (ВТКЕГ); 3) п. Малої Кам'янки п. Великої Кам'янки п. Сиверськ. Дінця п. Дону; *Большой Кругликъ* (ВТКЕГ).

**Великий Кудак**, -ого -а, ч.; р., с. Кунашівка Ніжинськ. р-ну Чернігівськ. обл.; *Большой Кудакъ* (1859, СНМ, Чрг, 133).

**Великий Кузьминець**, -ого -нця, ч.; потік, л. Бистриці-Солотвинської л. Бистриці п. Дністра; нп Пороги й Гута Богородчанськ. р-ну Івано-Франківськ. обл.; K(u)zmieniec-Wielki (SG, V, 9); *Кузьменецъ В.*, *Kuzmieniec W.* (Машт., ДБ, 19).

**Великий Куяльницький**, -ого -а, ч.; р., бас. Чорн. моря; між рр. Дністер і Пд. Буг; вп. в *Куяльницьк. лим.* (він же *Малий Хаджибей*; 1844, ОСОНК, I, 151; II, 471); *Б. Куяльникъ*, *Wielki Kujalnik* (Машт.,

ДБ, 31); як водотік між рр. *Малий Куяльник* і *Довбока* (КРУ, 53); «в поля на *Куяльники*» (АИЮЗР, VI, 34); 1674—1696, *Kujalik* [luj]. (Кордт, I, № 3, 6, 7); 1769—1779, *Большой Куяльникъ* (Кордт, I, № 28, 29, 31); 1859, *Куяльникъ* (СНМ, Хрс, 62, 128); нп Іванівка Іванівськ. р-ну, Ширяєве Ширяєвськ. р-ну, *Куяльник* Котовськ. р-ну Одеськ. обл. (ІМСУ, Од, 412, 600, 845, 856).

**Великий Лендичин**, -ого -а, ч.; потік, л. Кісви п. Тиси л. Дунаю; с. Косівська Поляна Рахівськ. р-ну Закарпатськ. обл. (1972, МЕ).

**Великий Лисичський**, -ого -ого, ч.; потік, л. Кушницї л. Боржави п. Тиси л. Дунаю; с. *Лисичеве* Іршавськ. р-ну Закарпатськ. обл. (1972, МЕ); 60-і рр. ХІХ ст., *Lisickej* (Петров, 15); *Lisický*, *Лисичський* (Wiesner, 52, 61); пор. ур. М. і V. *Lisicka* (Петров, 15), 1465, с. *Lisiczka* (Bélay, 182).

**Великий Лозовець**, -ого -івця, ч.; потік, с. Кричове Тячівськ. р-ну Закарпатськ. обл.; *Великий Лозовець* (1972, МЕ); пор. г. *Лозовець* (Петров, 14).

**Великий Луб'янчик**, -ого -а, ч.; потік, л. витік Кушницї л. Боржави п. Тиси л. Дунаю; с. Лисичеве Іршавськ. р-ну Закарпатськ. обл.; *Великий Лубляничик* (1973, МЕ); 60-і рр. ХІХ ст., *Lubl'ani* (Петров, 15); *Lublančik*, *Лублянчик* (Wiesner, 52, 61); пор. ур. *Lubl'ana* (Петров, 15).

**Великий Лукавець**, -ого -вця, ч.; потік, п. Бистриці-Солотвинської л. Бистриці п. Дністра; *Лукавецъ В.*, *Łukawiec W.* (Машт., ДБ, 19); *Лукавецъ* (КРУ, 39); біля г. *Лукавецъ*; нп Бабче й Жураки Богородчанськ. р-ну Івано-Франківськ. обл.; як пр. Бистриці-Надвірнянської — *Łukawiec Wielki*, *Czetywertynski* (SG, V, 815).

**Великий Малявський**, -ого -ого, ч.; потік, с. Заріччя Надвірнянськ. р-ну Івано-Франківськ. обл.; 1788, *Wielki Malawski* (Hrabec 72, 95).

**Великий Мармур**, -ого -у, ч.; потік, л. Плайської л. Бертянки п. Брустуранки л. Тересви п. Тиси л. Дунаю; с. Лопухів Тячівськ. р-ну Закарпатськ. обл. (1972, МЕ).

**Великий Матейщик**, -ого -а, ч.; потік, п. Яблунці л. Брустуранки л. Тересви п. Тиси л. Дунаю; с. Лопухів Тячівськ. р-ну Закарпатськ. обл.; *Великий Матейшичк* (1972, МЕ); 60-і рр. ХІХ ст., *Matjašek* (Петров, 3); пор. плн. *Матяска* (Петров, 3).

**Великий Медвєжий**, -ого -ого, ч.; потоки: 1) л. Чорної Тиси п. Тиси л. Дунаю; смт Ясіня Рахівськ. р-ну Закарпатськ. обл.; *Medvědi Velikú*, *Медведий Великий* (Wiesner, 37, 62); пор. г. *В. Медвежий* (Петров, 11); 2) п. Сиячки л. Іршави п. Боржави п. Тиси л. Дунаю; с. Осїй Іршавськ. р-ну Закарпатськ. обл.; *Великий Медвежий* (ОАІМ); пор. ур. *Медвєжий* (Петров, 49).

**Великий Мийнський**, -ого -ого, ч.; потік, с. Білоберізка Верховинськ. р-ну Івано-Франківськ. обл.; 1810 (1808), *Młynski Wielki* (Hrabec, 72).

**Великий Морозів**, -ого -ового, ч.; яр, п. Лукнувахи п. Сухого Торця л. Казенного Торця п. Сіверськ. Дінця п. Дону; *Большой Морозовъ* (ГКИУ; Машт., Дон, 55).

**Великий Очіп**, -ого -епу, ч.; р., п. Орелі л. Дніпра; *Б. Очепъ* (Машт., Дн., 79); Дніпропетровська обл.

**Великий Палатиш**, -ого -а, ч.; потік, п. Тересви п. Тиси л. Дунаю; с. Красна Тячівськ. р-ну Закарпатськ. обл.; *Великий Палатиш* (1972, МЕ).

**Великий Параджин**, -ого -а, ч.; потік, смт Ворохта Надвірнянськ. р-ну Івано-Франківськ. обл.; *Paradzyn Wielki, Paradzyn Wielki* (Hrabec, 72, 91).

**Великий Пересліпчик**, -ого -а, ч.; потік, л. Ляшула л. Білої Тиси л. Тиси л. Дунаю; с. Луги Рахівськ. р-ну Закарпатськ. обл. (ОАІМ).

**Великий Пєринський**, -ого -ого, ч.; потік, л. Середньої Ріки л. Шопурки п. Тиси л. Дунаю; смт Кобилицька Поляна Рахівськ. р-ну Закарпатськ. обл.; 30-і рр. ХХ ст., *Veliký Perjanský, Перянский Великий* (Wiesner, 38, 62); *Великий Пєринський, Пєринский* (ОАІМ).

**Великий Плаєць**, -ого -йця, ч.; потік, л. витік Ашпиці п. Тиси л. Дунаю; с. Водця Рахівськ. р-ну Закарпатськ. обл.; *Veliký Plajec, Плаєць Великий* (Wiesner, 39, 62); пор. с. *Плаюць* Рахівськ. р-ну Закарпатськ. обл.

**Великий Плаїк**, -ого -а, ч.; потік, л. Мокрянки п. Тересви п. Тиси л. Дунаю; с. Руська Мокра Тячівськ. р-ну Закарпатськ. обл.; *Великий Плаїк* (1972, МЕ); 60-і рр. ХІХ ст., *Plajik* (Петров, 18).

**Великий Плитуватий**, -ого -ого, ч.; потік, п. Черемошу п. Пруту л. Дунаю; с. Підзахаричі Путильськ. р-ну Чернівецьк. обл.; *Великий Плитоватий* (Карп., 108).

**Великий Площинєць**, -ого -нця, ч.; потік, с. Розтоки Косівськ. р-ну Івано-Франківськ. обл.; *Płuszczyniec Wielki* (Hrabec, 72, 96).

**Великий Подишірний**, -ого -ого, ч.; потік, л. Плайської л. Бертянки п. Брустурянки л. Тересви п. Тиси л. Дунаю; с. Лопухів Тячівськ. р-ну Закарпатськ. обл.; *Великий Подишурний* (1972, МЕ); *Podšerná, Подчорна* (Wiesner, 45, 62); пор. пас. *Podišurna* (Петров, 3).

**Великий Полянїстий**, -ого -ого, ч.; потік, п. Тересви п. Тиси л. Дунаю; смт Усть-Чорна Тячівськ. р-ну Закарпатськ. обл. (1972, МЕ); 60-і рр. ХІХ ст., *Pol'avneste* (Петров, 28).

**Великий Попів**, -ого -ового, ч.; яр, пр. Айдару л. Сіверськ. Дінця п. Дону (ДСГМ).

**Великий Пórкулець**, -ого -льця, ч.; потік, л. Терешілки п. Тересви п. Тиси л. Дунаю; с. Тарасівка Тячівськ. р-ну Закарпатськ. обл.; *Великий Пórкулець* (1972, МЕ); *Поркулець* (Петров, 27); *Воркулес. Боркулець* — помилк. (Wiesner, 46, 59).

**Великий Пóтик**, -ого -оку, ч.; потоки: 1) л. Митевої п. Довгої л. Боржави п. Тиси л. Дунаю; смт Довге Іршавськ. р-ну Закарпатськ. обл.; *Великий Пóтиък* (1972, МЕ); 60-і рр. ХІХ ст., *V. Potúk; В. Потік* (Петров, 7); 2) л. Сівки п. Дністра; пн.-зх. с. Белеїв Долинськ. р-ну Івано-Франківськ. обл.; *Wielki Potok* (SG, XIII, 342); 3) п. Бистриці-Тисьменницької п. Дністра; смт Підбуж Дрогобицьк. р-ну Львівськ. обл.; *Wielki Potok* (SG, XIII, 342); 4) п. Кабини п. Тростянця л. Глиниці п. Пруту л. Дунаю; с. Костинці Сторожинецьк. р-ну Чернівецьк. обл.; 1907, *Wielki P.* (Карп., 108); 5) п. Линиши л. Дністра; с. Велика Лінина Старосамбірськ. р-ну Львівськ. обл.; *Potok Wielki* (SG, V, 143; XIII, 869); *В. Потокъ* (Машт., ДБ, 3); 6) п. Списаного пр. Яблуньки л. Стрия п. Дністра; нп Бориня й Нижня Яблунька Турківськ. р-ну Львівськ. обл.; *Wielki Potok* (SG, XIII, 342); 7) п. Тур'ї л. Ужа л. Лабірця п. Бодрогу п. Тиси л. Дунаю; с. Порошкове Перечинськ. р-ну Закарпатськ. обл.; *Великий П'одтук* (1972, МЕ); 8) с. Білоберізка Верховинськ. р-ну Івано-Франківськ. обл.; 1810, «*ro potok wielki*» (Hrabec, 63, 72); 9) с. Буковець Воловецьк. р-ну Закарпатськ. обл.; *Великий Потік* (1973, МЕ); *Великий* (Петров, 39); 10) с. *Великий Рожин* Косівськ. р-ну Івано-Франківськ. обл.; 1800, «*ro Potok Wielki*»; 1808, «*ro Wielki Potok Rozen*» (Hrabec, 63, 72); 11) с. Голови Верховинськ. р-ну Івано-Франківськ. обл.; 1744, «*w potok Wielki*» (Hrabec, 63, 72); 12) с. Довгопілля Верховинськ. р-ну Івано-Франківськ. обл.; 1782, «*do Wielkiego Potoku*», «*w Potok Wielki*» (Hrabec, 63, 72); 13) с. Краснолів Верховинськ. р-ну Івано-Франківськ. обл.; 1744, «*w potok Wielki*»; 1765, «*na wielki Potok*» (Hrabec, 63, 72); 14) с. Луг Тлумацьк. р-ну Івано-Франківськ. обл.; 1788, «*w Wielki Potok*» (Hrabec, 63, 72); 15) с. Малий Рожин Косівськ. р-ну Івано-Франківськ. обл.; 1767, *Wielki potok Hrupiowski* (Hrabec, 63, 72); 16) с. Перехресне Верховинськ. р-ну Івано-Франківськ. обл.; 1765, *Potokiem Wielkim*; 1787, «*do Potoka Wielkiego*» (Hrabec, 63, 72); 17) м. Рахів Закарпатськ. обл.; *В. Потік* (Петров, 22); 18) с. Розтоки Косівськ. р-ну Івано-Франківськ. обл.; 1811 (1810), «*z Potoka Wielkiego . . w Potok Wielki*» (Hrabec, 63, 72); 19) с. Устеріки Верховинськ. р-ну Івано-Франківськ. обл.; 1750, «*do Potoka Welykoho, to jest do Wołosinky Potoczyna*»; 1810 (1809), *Wielki Potok*» (Hrabec, 63, 72); 20) с. Хороцеве Верховинськ. р-ну Івано-Франківськ. обл.; 1796, «*Na Potok Wielki*» (Hrabec, 63, 72); 21) р., смт Димер Києво-Святошинськ. р-ну Київськ. обл.; *Wielki Potok* (1789, АЮЗР, III, VII, 456); 22) яр, с. Цвітова Калуськ. р-ну Івано-Франківськ. обл. (ОКІМ).

**Великий Прилұчний**, -ого -ого, ч.; потік, л. Білого Черемошу п. Черемошу п. Пруту л. Дунаю; с. Гринява Верховинськ. р-ну Івано-Франківськ. обл.; з

плн. *Прелучний*; *Prełuczny Wielki* (Hrabec, 73).

**Великий Пугачів**, -ого -éвого, ч.; яр, п. Деркулу л. Сіверськ. Дінця п. Дону; *Большой Пугачев* (Машт., Дон, 65).

**Великий Раковець**, -ого -івця, ч.; потік, п. Рожна л. Черемошу п. Пруту л. Дунаю; с. Великий Рожин Косівськ. р-ну Івано-Франківськ. обл.; 1785, *Rakowiec Wielki* (Hrabec, 73, 117).

**Великий Ракош**, -ого -у, ч.; потік, л. Ярка л. Тиси л. Дунаю; с. *Ракош* Хустськ. р-ну Закарпатськ. обл.; *Rákas patak* (1971, ME); *Ракош* (Петров, 28); *Veliký Rakoš*, *Ракош Великий* (Wiesner, 40, 63).

**Великий Рогізний**, -ого -ого, ч.; потік, с. Розтоки Косівськ. р-ну Івано-Франківськ. обл.; *Rogożny Wielki*, *Rogodzny Wielki* (Hrabec, 73, 102).

**Великий Рожин**, -ого -а, ч.; потік, л. Черемошу п. Пруту л. Дунаю; *Рожён Великий* (КРУ, 27); с. *Великий Рожин* Косівськ. р-ну Івано-Франківськ. обл.; у верхів'ї—«*Dubińskim potokiem zwanu*», *Rożeń Wielki* (SG, IX, 859); 1784, *Rožen Wielki* (Hrabec, 73, 114).

**Великий Рóзсіш**, -ого -ошу, ч.; потоки: 1) п. витік Сухаря л. Тереблї п. Тиси л. Дунаю; Колочавська с/Р Міжгірськ. р-ну Закарпатськ. обл.; *Великий Р'осош* (1972, ME); 2) пр. Кривця п. Ілді л. Чорного Черемошу л. Черемошу п. Пруту л. Дунаю; смт Верховина Івано-Франківськ. обл.; *Rosysz Wielki* (SG, IX, 806).

**Великий Розсішний**, -ого -ого, ч.; потік, л. витік Кривого л. Прохідного п. Боржави л. Тиси л. Дунаю; с. Березники Свалаявськ. р-ну Закарпатськ. обл.; *Rozsošny Veliký*, *Розсошний Великий* (Wiesner, 2, 63).

**Великий Розсохуватий**, -ого -ого, ч.; яр, п. Борової л. Сіверськ. Дінця п. Дону; *Большой Россоховатый* (Машт., Дон, 58); *Великий Розсохуватий Ліс* (Експ.); пор. ліс *Великий Розсохуватий* (там же).

**Великий Сасік-Кулак**, -ого -а, ч.; р., п. Берди (Берд), вп. в Азовське море; *Большой Сасык Кулак* (1786, АВ; 1787, АТО, ПМУ).

**Великий Сигля́нський**, -ого -ого, ч.; потік, л. Янівця л. Мокрянки п. Тересви п. Тиси л. Дунаю; с. Руська Мокра Тячівськ. р-ну Закарпатськ. обл.; *Великий Сигля́н'ан'с'кий* (1972, ME); 60-і рр. XIX ст., *Séhl'anske* (Петров, 18).

**Великий Скорúшний**, -ого -ого, ч.; потік, п. Щаулу л. Білої Тиси л. Тиси л. Дунаю; смт Богдан Рахівськ. р-ну Закарпатськ. обл.; *Великий Скуру́шний* (ОАІМ).

**Великий Солонець**, -ого -нця, ч.; 1) потік, л. витік *Нижнього Солонця* л. Малого (Білого) Серету п. Серету л. Дунаю; с. Бачилів-Підгірний Сторожинецьк. р-ну Чернівецьк. обл. (Карп., Серет, 93); 1886, *Solonec wk.*; 1909, *Solonec Wielki*; 1908, *Солонець-л-Маре* (Карп., 108); 2) р., п. Дніпра; нижче с. Олександрівка Білозерськ. р-ну Херсонськ. обл. (Нов., 756); *Солонець Великий* (1697, Величко, III, 481); *Соло-*

*нець-Великий* (ВЗК, 141); *Волчьа балка* (Нов., 756).

**Великий Сопотін**, -ого -а, ч.; р., л. Десни л. Дніпра; с. Воловця Борзнянськ. р-ну Чернівецьк. обл.; *Великий Сопотін* (1967, ME).

**Великий Становий**, -ого -ого, ч.; яр, п. Кам'янського л. Осколу л. Сіверськ. Дінця п. Дону; *Б. Становой* (1863, ВТКХГ; Машт., Дон, 52).

**Великий Студинóк**, -ого -нка, ч.; потік, смт Верховина Івано-Франківськ. обл.; *Welykij Studyniek*, *Studyniek Welykij*, *Welyk'ij Studyn'ek* (Hrabec, 73, 79).

**Великий Сухий Ташлік**, -ого -ого -а, ч.; б., пр. Пд. Бугу; кол. кордон між землями запорізьких козаків і землями, захопленими турками; *Большой Сухой Ташлык* (ВЗК, 130).

**Великий Сухий Ягорлік**, -ого -ого -а, ч.; б., с. Ставорве Красноокнянськ. р-ну Одеськ. обл.; 1859, *Большой Сухой Ягорлык* (СНМ, Хрс, 61).

**Великий Суходіл**, -ого -óлу, ч.; б., п. Сіверськ. Дінця п. Дону (Експ.); *Большой Суходól* (АС); *Б. Суходол* (Машт., Дон, 57); *Суходоль* (ГКСЗ).

**Великий Тárничин**, -ого -ого, ч.; потік, п. Турбату л. Брустурянки л. Тересви п. Тиси л. Дунаю; с. Лопухів Тячівськ. р-ну Закарпатськ. обл. (1972, ME).

**Великий Ташлік**, -ого -а, ч.; р., вп. в оз. Коджейол (пд. частина оз. Китай); Одеська обл.; 1770, *Б. Ташлыкфлевъ*; 1817, *Большой Ташлык* (МХ).

**Великий Тёмний**, -ого -ого, ч.; потік, л. Янівця л. Мокрянки п. Тересви н. Тиси л. Дунаю; с. Руська Мокра Тячівськ. р-ну Закарпатськ. обл.; *Томн'атик*, *Великий Тёмний* (1972, ME); 60-і рр. XIX ст., *Темній* (Петров, 18, 28); 20-і рр. XX ст., *Темный* (там же, 28).

**Великий Тиховець**, -ого -івця, ч.; потік, л. Тересви п. Тиси л. Дунаю; с. Красна Тячівськ. р-ну Закарпатськ. обл.; *Тиховець*, *Великий Тихов'иц'*, або *Тихов'иц'* (1972, ME); *Тиховець* (Петров, 14); *Tichovec*, *Тиховець* (Wiesner, 46, 94); пор. дол. *Tichovec* (Петров, 8).

**Великий Товстий**, -ого -ого, ч.; потік, л. Яблунці л. Брустурянки л. Тересви л. Дунаю; с. Лопухів Тячівськ. р-ну Закарпатськ. обл.; *Великий Тóбстий* (1972, ME); 60-і рр. XIX ст., *Tóstij* (Петров, 3).

**Великий Товстія́чк**, -ого -а, ч.; потік, л. Яблунці л. Брустурянки л. Тересви п. Тиси л. Дунаю; с. Лопухів Тячівськ. р-ну Закарпатськ. обл.; *Великий Тóбс'ц'анчик* (1972, ME); пор. г. *Товстий* (Петров, 3).

**Великий Три́фів**, -ого -ова, ч.; потч., л. Стівія л. Білої Тиси л. Тиси л. Дунаю; с. Говерла Рахівськ. р-ну Закарпатськ. обл.; *Великий Тр'ифіу* (ОАІМ); *Трифів* (Петров, 3).

**Великий Тростя́нець**, -ого -нця, ч.; потік, п. Чорної Тиси п. Тиси л. Дунаю; с. Кваси Рахівськ. р-ну Закарпатськ. обл.; *В. Тростянец*, пор. г. *Тростянець*

(Петров, 15); *Veliký Trost'anes*, *Тростянець Великий* (Wiesner, 37, 64); *Трост'инець* (ОАІМ).

**Великий Тячівський**, -ого -ого, ч.; **потік**, л. Марангошу л. Тиси л. Дунаю; с. Вишкове Хустськ. р-ну Закарпатськ. обл.; уг. *Nagyécsi patak* (1971, МЕ); *Veliký T'ačovský*, *Тячівський Великий* (Wiesner, 39, 64); дол. *Тячевска Зворина* (Петров, 28); пор. м. *Тячів* Закарпатськ. обл.

**Великий Уклин**, -ого -а, ч.; **потік**, п. Малой Пині л. Пині л. Латориді л. Бодрого п. Тиси л. Дунаю; с. Уклин Свалявськ. р-ну Закарпатськ. обл. (1972, МЕ); *Uklyn*, *Уклин* (Wiesner, 57, 64).

**Великий Утлюк**, -ого -а, ч.; р., вп. в *Утлюцьк.* лим. (КРУ, 132); *Большой Утлюкъ* (1782, Кордт, № 32); *Б. Утлюг* (ГХМРУ, 123); *Любезный Утлюкъ* (1736—1737, Изъяснение, ГК — 1743); *Любезный Урлюкъ* (ГГК — 1783); *Б. Утлюка* (1855, ПВПАМ); *Большой Утлюкъ* (1865, СНМ, Тв, 63, 65); *Бол. Утлюка* (СКЗР, ЛІІ); *Азис-Утлюкъ* (1792, КМУ); *Азисъ Утлюкъ* (СНМ, Тв, 63); *Узювъ Утлюкъ* (1786, АВ); *Узунъ Утлюкъ* (ГК — 1788); пор. лим. *Утлюкъ* (КНОВ); нп *Азисъ Утлюкъ* (АРИ — 1835), х. *Утлюкъ* (СНМ, Тв, 63).

**Великий Фалабинець**, -ого -нця, ч.; **потік**, л. Бронської Ріки л. Боржави п. Тиси л. Дунаю; с. Бронька Іршавськ. р-ну Закарпатськ. обл. (1973, МЕ).

**Великий Фіресовий**, -ого -ого, ч.; **потч.**, п. Слободянської Ріки п. Терелі п. Тиси л. Дунаю; с. Свобода Міжгірськ. р-ну Закарпатськ. обл.; *Великий Фіресовый* (1972, МЕ).

**Великий Флантус**, -ого -а, ч.; **потік**, л. Кісни п. Тиси л. Дунаю; с. Косівська Поляна Рахівськ. р-ну Закарпатськ. обл. (1972, МЕ); *Veliký Flavantuský*, *Флавантський* — помилк. (Wiesner, 38, 60); пор. плн. *Flantus*, *Флантус* (Петров, 20, 22).

**Великий Черляк**, -ого -а, ч.; **потік**, л. Турбату л. Брустуранки л. Тересви п. Тиси л. Дунаю; с. Лопухів Тячівськ. р-ну Закарпатськ. обл.; *Великий Чилли-н'ак* (1972, МЕ).

**Великий Чорний**, -ого -ого, ч.; **яр**, п. Тетліги п. Сіверськ. Дінця п. Дону; *Большой Черный* (Машт., Дон, 45).

**Великий Шановець**, -ого -івця, ч.; **потік**, п. витік *Шанівця* л. Чехівця п. Ріки п. Тиси л. Дунаю; с. Монастирець Хустськ. р-ну Закарпатськ. обл.; *Великий Шан'ов'иц'* (1971, МЕ).

**Великий Шпачик**, -ого -а, ч.; **потік**, л. Яблуниці л. Брустуранки л. Тересви п. Тиси л. Дунаю; с. Лопухів Тячівськ. р-ну Закарпатськ. обл. (1972, МЕ); пор. плн. *Шпаньска* (Петров, 3).

**Великий Шпитків**, -ого -ового, ч.; **потік**, п. *Шпиткового* л. Пробійни л. Білого Черемошу п. Черемошу п. Пруту л. Дунаю; с. Пробійнівка Верховинськ. р-ну Івано-Франківськ. обл.; *Великий Шпит-к'иц'* (МКури).

**Великий Штевірський**, -ого -ого, ч.; **потік**, л. Чорної Тиси п. Тиси л. Дунаю;

с. Білин Рахівськ. р-ну Закарпатськ. обл.; *Števirský*, *Шчавірчик* (Петров, 2, 22); *Veliký Števirský*, *Штевірський Великий* (Wiesner, 37, 64); ур. *Штивйора* (ОАІМ).

**Великий Щавчик**, -ого -а, ч.; **потч.**, головн. витік Залуки п. Великого Луб'яногого л. Кушніці л. Боржави п. Тиси л. Дунаю; с. Лисичеве Іршавськ. р-ну Закарпатськ. обл.; *Великий Шч'аучик* (1973, МЕ).

**Великий Щовбівський**, -ого -ого, ч.; **потік**, п. Кісни п. Тиси л. Дунаю; с. Косівська Поляна Рахівськ. р-ну Закарпатськ. обл.; *Великий Штоуб'иц'кий* (1972, МЕ); пор. пас. *Штовби* (там же).

**Великий Явдошак**, -ого -ового, ч.; **потік**, л. Кісни п. Тиси л. Дунаю; с. Косівська Поляна Рахівськ. р-ну Закарпатськ. обл.; *Великий Явдош'ик'иц'* (1972, МЕ).

**Великий Яворовець**, -ого -івця, ч.; **потік**, п. Бистрого л. Ріки п. Тиси л. Дунаю; с. Верхній Бистрий Міжгірськ. р-ну Закарпатськ. обл. (1971, МЕ); *Javorovec* (Петров, 6).

**Великий Ялпуг**, -ого -у, ч.; р., вп. в оз. *Ялпуг*; між рр. Прут і Дністер; Одеська обл.; 1862, *Больш. Ялпугъ* (Зашук, 63).

**Великий Ясинник**, -ого -а, ч.; **потік**, п. Турбату л. Брустуранки л. Тересви п. Тиси л. Дунаю; с. Лопухів Тячівськ. р-ну Закарпатськ. обл.; *Великий Яс'ин'ник*; *Ясеник* — помилк. (Wiesner, 46, 61).

**Великий Яструбець**, -ого -бця, ч.; **потік**, л. витік *Яструбця* п. Чехівця п. Ріки п. Тиси л. Дунаю; с. Монастирець Хустськ. р-ну Закарпатськ. обл.; *Великий Я'аст-р'абци'* (1971, МЕ).

**Великі Вільшкі**, -их -ів, *мн.*; б., п. Юлиної п. Васюкової л. Вільхової п. Лугані п. Сіверськ. Дінця п. Дону; *Большие Вильшки* (ВТКЕГ).

**Великі Кринки**, -их -ок, *мн.*; **яр**, л. Великого Бурлука л. Сіверськ. Дінця п. Дону; *Большие Кринки* (1845, КОЧ); *Бол. Кринки* (1863, ВТКХГ); *Б. Кринка* (Машт., Дон, 45).

**Великі Ліські**, -их -ів, *мн.*; б., п. Грузької л. Кальміусу, вп. в Азовське море; *Бол. Лески* (ВТКЕГ).

**Великі Полінчата**, -их -ат, *мн.*; **потік**, л. Березової л. Митєвої п. Довгої л. Боржави п. Тиси л. Дунаю; смт Довге Іршавськ. р-ну Закарпатськ. обл.; *Вил'ікі Пбл'інч'ата*, *Пул'інч'ата* (1972, МЕ).

**Великі Росоші**, -их -ей, *мн.*; **потік**, м. Яремча Івано-Франківськ. обл.; 1786, *Rososz Wielkie, Wielkie Rososz* (Hrabec, 71, 72).

**Великі Сірогози**, -их -із, *мн.*; р., вп. у Великий Айгаманський під (КРУ, 131); *Сірогози* (там же); *С'їрогозы* (1862, ВТКТГ); *С'їрогозская* (1889, МБ, 101); *С'їрогоза* (1865, СНМ, Тв, 65); *Сирагозъ* (СКЗР, ЛІІ); *С'їрогозъ* (1862, ВТКТГ); *Севрекъ Гозъ* (1787, АТО, ПДУ); *Сюрюгозъ* (1793, АОТ, КДУ); пор. нп *Верхні Сірогози* і

*Нижні Сірогози* Нижньосірогозьк. р-ну Херсонськ. обл.

**Велікі Тісища**, -их -ищ, мн.; потч., бас. Осави п. Ріки п. Тиси л. Дунаю; с. Кошелев Хустськ. р-ну Закарпатськ. обл.; *Велікі Тісищі* (1971, МЕ).

**Великопогар'янка**, -и, ж.; потік, л. Видрички л. Білої Тиси л. Тиси л. Дунаю; с. Видричка Рахівськ. р-ну Закарпатськ. обл.; *Великопогар'инка* (1972, МЕ).

**Великохутор'янська**, -ої, ж.; б., п. Середнього Бурлука л. Сіверськ. Діня п. Дону; *Великохутор'янська* (1863, ВТКХГ; Машт., Дон, 45); *Чумакова Балка* (1845, КОЧ); пор. там же нп *Велікі Хуторі* (ВТКХГ); Шевченківськ. р-н Харківськ. обл.

**Великуватка**, -и, ж.; б., л. Самари л. Дніпра (ВТКЕГ).

**Велич'янська**, -ої, ж.; стр., л. Дніпра; с. Балки Василівськ. р-ну Запорізьк. обл. (ОКІМ); пор. *Велички* — куток с. Балки (НРЗХ, 85).

**Величин П'отік**, -ого -оку, ч.; потік, смт Воловець Закарпатськ. обл.; *Величин П'отік* (Петрова, 54).

**Величків**, -ового, ч.: 1) протока, с. *Величкове Шшацьк*. р-ну Полтавськ. обл.; *Величков'ь* (1859, СНМ, Пл., 63; Машт., Дн., 231); 2) яр, п. Сухого Бурлука п. Середнього Бурлука л. Сіверськ. Діня п. Дону (КРУ, 140); *Величков'ь* (1845, КОЧ; 1863, ВТКХГ; Машт., Дон, 45).

**Величківка**, -и, ж.; р., п. Лютенки л. Псла л. Дніпра; Полтавська обл.; *Величкова* (1785, ОРЧН, 26).

**Величківська**, -ої, ж.; р., с. Торчиця Ставищенськ. р-ну Київськ. обл.; *Величків'я* (ОКІМ).

**Величкова**, -ої, ж.; р., пр. Ташанської Груні пр. Псла л. Дніпра; *Величкова-Стеха* (1848, Ар., I, 13); *Величкова* (1852, Ар., III, 38); кол. Миргородськ. пов.; пор. суч. Миргородськ. р-н Полтавськ. обл. (1848, ВСОРИ, ПГ, 3, 10).

**Велі-Тарамá**, -ї, ж.; б., л. Зх. Кальчика п. Кальміусу, вп. в Азовське море (1875, Клемм, ГР, 55); *Валитарама* (1833, Ів., 53); *Вали* (1832, Карта Ів.); *Велітарамка*, *Вали Тарама* (Експ.); *Валітараш'ь* (1890, ВЗК, 199); *Валі-Тараша* (СНПД, 75); *Волі-тарама* (ГОДГК); *Валитерна* (КІОЕГ, 221—222); *Волітерка* (СНПД, 89, 91); *Веліко-Тарамá* (КРУ, 135); *Валитерма* (ВЕГ, 222); *Волинторома* (1863, СНМ, Ек, 37); *Вагиторома* (РПГО, XIV, 843); *Панно-Івановка* (СНПД, 91); *Пане-Івановка* (КІОЕГ, 221); *Пане-Іванова* (КІОЕГ, 221—222); *Пансивакова* (1788, ГКНА); *Пананова* (КЕНЛ); пор. з ст. *Велі Тарамá* (АС); *Волітерна* — куток с. Октябрське Волноваськ. р-ну Донецьк. обл. (Експ.).

**Велниця**, -ї, ж.; р., л. Котівця л. Серету л. Дунаю; с. Порубне Глибозьк. р-ну Чернівецьк. обл.; *Велнича*, *Велниця*, *Вілниця*, *Вінниця* (Карп., 108).

**Велопунець**, -нця, ч.; потік, л. Болохівки л. Сівки п. Дністра; між рр. Свір і Раківець, вище Лімниці; *Велопунець*,

*Wielopuniec* (Машт., ДБ, 14); Івано-Франківська обл.; *Велопунец* (WRG, I, 280).

**Вел'ямка**, -и, ж.; р., л. Ваги л. Цати п. Сноу п. Десни, на кордоні Чернігівськ. обл. УРСР з Брянськ. обл. РРФСР; *Вел'ямка* (1899, Рус., ОЧГ, 11; Машт., Дн., 109).

**Велькуча**, -ї, ж.; р., с. Гута-Студенецька Щорськ. р-ну Чернігівськ. обл.; *Велькуча* (XIX ст., МОЗУ, XIII, 128).

**Вендичанка**, -и, ж.; р., п. Немій л. Дністра; *Вендичанка* (Машт., ДБ, 27); нп *Вендичани* й Боршівці Могилів-Подільськ. р-ну Вінницьк. обл.; *Wendyczanka* (SG, XIII, 208).

**Венер'єва**, -ої, ж.; б., л. Бритаю п. Береки п. Сіверськ. Діня п. Дону; с. Надеждине Близнюківськ. р-ну Харківськ. обл. (Експ.).

**Венеть**, -ї, ж.; р., с. Нижне Запрудне Алуштинськ. міськради Кримськ. обл. (1865, СНМ, Тв, 90).

**Веприк**, -а, ч.; рр.: 1) л. Псла л. Дніпра; с. *Веприк* Гадяцьк. р-ну Полтавськ. обл.; *Веприк* (1649, Реестра, 299; 1785, ОРЧН, 25; 1848, ВСОРИ, ПГ, 13; Машт., Дн., 69); *Веприн'ь* (1765—1769, ОРОМ, НП, 311); 2) п. Івоту л. Десни л. Дніпра; Шосткинськ. р-н Сумськ. обл.; *Веприк'ь* (1859, СНМ, Чрг, 37; Машт., Дн., 205); 3) пр. Удаю п. Сули л. Дніпра; нп Монастирище й *Веприк* Ічнянськ. р-ну Чернігівськ. обл.; *Веприк'ь* (1729—1730, ГСМНП, 188; 1786, Шаф., 430; 1898, Рус., ОЧГ, 25).

**Вепр'овець**, -івця, ч.; потік, л. Вичі л. Латориці л. Бодрогу п. Тиси л. Дунаю; с. Гукливій Воловецьк. р-ну Закарпатськ. обл.; *Weprowec*, *Вепр'овець* (Wiesner, 55, 64).

**Вербілянка**, -и, ж.; р., нп Іванківці й Леонівка Хітомирськ. р-ну й обл.; *Вербілянка* (ОКІМ).

**Вербич** -а, ч.; рр.: 1) л. Собу л. Пд. Бугу; нп Гранів і Семирічка Гайсинськ. р-ну Вінницьк. обл. (1968, МЕ); *Вербич* (Гульдм., 40; Тр. Под., IX, 289, 305; КРУ, 59); *Вербич'ь* (Тверит., 25; Машт., ДБ, 36); *Werbicz* (SG, XIII, 215); пор. *Вербич* — кол. назва с. Гранів, ліс *Вербич* (1968, МЕ); 2) с. *Вербичі* Ріпкинськ. р-ну Чернігівськ. обл.; *Вербич'ь* (1729—1730, ГСМЧП, 29).

**Вербівець**, -вця, ч.; потоки: 1) п. Кам'яної (Каменой) л. Черемошу п. Пруту л. Дунаю; с. Оршівці Кіцманськ. р-ну Чернівецьк. обл.; 1712, *Вербовзц*, суч. *Вербівець* (в) (Карп., 108); 2) п. Черемошу п. Пруту л. Дунаю; с. Іспас Вижницьк. р-ну Чернівецьк. обл.; 1912, *Потік*; суч. *Верб'овець*, *Вербівець* (Карп., 108).

**Вербівка**, -и, ж.: 1) б., п. Кальміусу, вп. в Азовське море; *Вербовка* (ВТКЕГ; вище гирла р. Грузької); рр.: 2) л. Березнегуваті; *Вербовка* (ВЗК, 139); 3) л. Дніпра; між рр. Мірошник і Здумівка; *Вербовка* (Машт., Дн., 83); 4) л. рук. Дніпра; між рр. Перевал і Котівка (Машт., Дн., 90); 5) п. Есмани п. Клевені п. Сейму л. Десни л. Дніпра; нп Полошки й Шебри Глухівськ. р-ну Сумськ. обл.; *Вербовка* (1765—1769, ОСМ, II, 441; 1859, СНМ,



Чрг, 29; Машт., Дн., 226); *Вербоватица* (1729—1730, ГСМНП, 175); 6) п. Пд. Бугу; *Вербовка* (Тверит., 23); 7) п. Церему л. Случі п. Горині п. Прип'яті п. Дніпра; *Вербовка* (Машт., Дн., 167); Новоград-Волинськ. р-н Житомирськ. обл.; пор. с. *Вербівка* того ж р-ну й обл.

**Вербівська**, -ої, ж.; б., л. Мокрого Ізюмця л. Сіверськ. Дінця п. Дону; *Вербовская* (Машт., Дон, 51); *Вербовский* (1863, ВТКХГ); *Верховская* (ГОИУ, 191).

**Вербівський Потік**, -ого -оку, ч.; потік, витік Совиці л. Пруту л. Дунаю; нп *Вербіці* і Заставна Заставнівськ. р-ну Чернівецьк. обл.; 1589, *Вербинка* (*Вербіка?*); 1886, *Werbowski*, пізніше *Вербіцький* — сумнівне (Карп., 109).

**Вербівчик**; -а, ч.; р., л. Гнилого Тікичу л. Тікичу л. Синюхи л. Пд. Бугу (ОКІМ); *Вербовец* (Похил., 385, 409); *Werbowa*, *Werbowiec* (SG, XIII, 218); *Вербовчик* (Машт., ДБ, 39); *Катеринівка* (ОКІМ); пор. с. *Вербовець* Катеринопільськ. р-ну Черкаськ. обл.

**Вербівчина**, -н, ж.; р., п. Псареві п. Черемошу п. Пруту л. Дунаю; м. Вашківці Чернівецьк. обл.; 1912—1914, *Вербівчина* (Карп., 109).

**Вербівка**, -и, ж.; р., л. Пд. Бугу (Машт., ДБ, 34); 1566, *Wielbiezówka*; 1753, *Вербешовка* (ТК ЦНБ); 1825, *Бол. Вербожевка* (Менде); *Вербожевка*, *Стрижавка* (Гульдм., 39); *Werbizówka*, *Werbiszówka*, *Struzówka* (SG, XVIII, 216); *Стрижавка* — помилк. (Нейман, Рец., 160).

**Вербія**, -ї, ж.; р., п. Костюківки л. Могилянки л. Ужа п. Прип'яті п. Дніпра (Машт., Дн., 155); Коростенськ. р-н Житомирськ. обл.

**Вербка**, -и, ж.; рр.: 1) л. *Ўбеди* п. Десни л. Дніпра; Сосницьк. р-н Чернігівськ. обл.; *Вербка* (1964, МЕ); 2) п. Случі п. Горині п. Прип'яті п. Дніпра (Машт., Дн., 163); с. Кутище Любарськ. р-ну Житомирськ. обл.; *Werbka* (SG, V, 7; XIII, 216).

**Вербкй**, -бк, мн.; б., п. Нагольчика п. Нагольної л. Міусу, вп. в Азовське море (1853, ВТКЗВД).

**Верблюжка**, -и, ж.; р., п. Інгульця п. Дніпра; смт Петрове Кіровоградськ. обл. (1953, МЕ); *Верблюжка больш.* (ОСОНК, I, 67); *Верблюжка* (1876, ПХЕВ, XXI, 403; 1888, МХГ, III, 19; 1752, ВЗК, 18; СНМ, Хрс, 58); *Большая-Верблюжка* (ВЗК, 140); *Б. Верблюжка* (Машт., Дн. 92); *Верблюжка* (1953, МЕ; КРУ, 127); пор. с. *Верблюжка* Новгородківськ. р-ну Кіровоградськ. обл.

**Вербна**, Вербної, ж.; б., л. руч. Косога (Машт., Дон, 48 — як б. Коси) п. Джуна п. Водолажки п. Мою п. Сіверськ. Дінця п. Дону; *Вербна* (1863, ВТКХГ).

**Вербова**, Вербової, ж.; бб.: 1) л. Водяної л. Вовчої л. Самари л. Дніпра; *Вербовая* — як л. Піщаної л. Водяної (ВТКЕГ); 2) л. Гайчура л. Вовчої л. Самари л. Дніпра; *Вербовая* (1862, ВТКТГ); 3) л. Грузької л. Кальміусу, вп. в Азовське море; *Вербовая* (ГКЗ); пор. нп *Вербова* (ГИЮРК); *Вербовий* (у верхів'ї; АС); 4) л. Кальміусу,

вп. в Азовське море (Експ.); *Вербовая* (1746, Лишин, II, ч. 2, 387; ВТКЕГ); 5) л. Кінської л. Дніпра (КРУ, 124); Оріхівськ. р-н Запорізьк. обл.; 6) л. Вільхової п. Лугані п. Сіверськ. Дінця п. Дону; *Вербовая* (ВТКЕГ); 7) п. Водяної л. Дніпра (ГСАУ, карта); 8) п. Кальміусу, вп. в Азовське море; *Версова* (СКЗР, LII); *Вербовая* (1745, ИИЗК, II, 1436); яр *Вербовой* (КЕНЛ); *Вербовка* (1890, ВЗК, 160); *Большая Вербовая* (ВТКЕГ); *Камышеватая* (1778, ГКНА); 9) п. Комишувахи л. Лугані п. Сіверськ. Дінця п. Дону; *Вербовая* (Машт., Дон, 62; 1894, ГКСУ); 10) п. Осокорівки л. Дніпра; *Вербовая* (ОКІМ); 11) п. Сухой Волновахі л. Мокрої Волновахі п. Кальміусу, вп. в Азовське море; *Вербовая* (ВТКЕГ); 12) п. Токмачки (поблизу її гирла) л. Кінської л. Дніпра; *Вербовая* (1898, ГИАУ, 216); 13) п. Широкої п. Кривого Торця п. Казенного Торця п. Сіверськ. Дінця п. Дону; *Вербовая* (АС); 14) п. Янчуру п. Гайчуру л. Вовчої л. Самари л. Дніпра; *Вербовая* (1863, СНМ, Ек, 25); *Вербовой* (АЕН — 1784); пор. х. *Вербовой* (*Вербовский*) (1898, ГИАУ, 124; ВЕГ, 80); с. *Вербовая* (ГИАУ, 124); *Вербовая 1-я* и *Вербовка 2-я* (АС); 15) пр. Сухой Волновахі (витік ріки) (Експ.); *Дворянська* (там же); *Дворянская* (ВТКЕГ); як *Суха Волноваха*; 16) р-н о-ва Хортиця, Зп (НРЗХ, 49); рр.: 17) л. Висуні п. Інгульця п. Дніпра; Миколаївська обл.; *Вербовая* (ОСОНК, I, 67; ВЗК, 140; Машт., Дн., 93); *Werbowa* (SG, XIII, 218); *Вербовй* (КРУ, 128); пор. с. *Вербове* Казанківськ. р-ну Миколаївськ. обл.; 18) п. Жвана л. Дністра; *Вербовй* (Нежн., УРС, 23); *Вербовая* (Тр. Под., IX, 909); с. *Замітів* Новоушицьк. р-ну Хмельницьк. обл.; 1880, *Вербова*, *Говарка*, *Замітховка* (СПГ, 28); 1607, *Wierzbowczem* (АЮЗР, VIII, II, 7); 19) стр., с. Лісівка Андрушівськ. р-ну Житомирськ. обл.; *Вербова* (ОАІМ).

**Вербова Балка**, -ої -и, ж.; р., п. Вільнянки л. Дніпра; Вільнянськ. р-н Запорізьк. обл.; *Вербовая Балка* (КРУ, 123).

**Вербова Кириця**, -ої -ї, ж.; потік, л. Задубрівки (Язівця) л. Шубранця л. Черемошу п. Пруту л. Дунаю; *Вербова Кириця*, *Вербоза Кириця* (Карп. 109).

**Вербова Лоза**, -ої -ї, ж.; б., пр. Інгульця п. Дніпра; Кіровоградська обл.; *Вербовая Лоза* (1888, МХГ, III, 23); пор. кол. с-ще *Вербова Лоза* (тепер у складі м. Олександрія) Кіровоградськ. обл.

**Вербовець**, -івця, ч.; потік, с. Велятин Хустськ. р-ну Закарпатськ. обл. (1971, МЕ); *Вербовець* (Петров, 36); пор. дол. *Вербовець* (там же).

**Верболіз**, -бзу, ч.; стр., с. Старе Яготинськ. р-ну Київськ. обл.; *Верболозь* (1859, СНМ, Пл, 40).

**Вербородинка**, -и, ж.; руч., бас. Случі п. Горині п. Прип'яті п. Дніпра; с. *Вербородинці* Старокостянтинівськ. р-ну Хмельницьк. обл.; *Жаданка*, 1899, «при ручьї *Вербородинке* (інаше — *Жаданкѣ*)» (Теодор., IV, 284).

**Вербча**, -і, ж.; р., п. Тетиви п. Сноу п. Десни л. Дніпра; нп Автуничі, Андріївка, Хоробичі, Старосілля і Сутоки Городнянськ. р-ну Чернігівськ. обл.; *Вербча* (1742, СВМ, 101; 1729—1730, ГСМЧП, 97; 1898, Рус., ОЧГ, 11; Машт., Дн., 210); *Вербичевка* (Машт., Дн., 210).

**Вергунка**, -и, ж.; б., л. Лугани п. Сіверськ. Діңця п. Дону (1894, ГКСУ; Машт., Дон, 63).

**Вєрдин**, -а, ж.; р., п. Чечви пр. Груні п. Псла л. Дніпра; Полтавська обл.; *Вєрдинъ* (1786, ОРЧН, 27).

**Вєрем'я-Друге**, -ого, с.; б., с. Погреби Васильківськ. р-ну Київськ. обл.; *Вєрем'я друге* (1974, Анк.).

**Веренчанка**, -и, ж.; потік, п. Совиці л. Пруту л. Дунаю; нп *Веренчанка* Заставнівськ. р-ну, Кліводин Кіцманськ. р-ну Чернівецьк. обл.; *Веренчанка*; 1660, *Veņcepcaņa* (Карп., 109).

**Вєрєп**, -а, ч.; р., л. Десни л. Дніпра; с. Лебедяніч Срібнянськ. р-ну Чернігівськ. обл.; *Вєрєп* (1968, МЕ).

**Верепуть**, -і, ж.; стр., п. Десни л. Дніпра; с. Кархівка Чернігівськ. р-ну й обл. (1968, МЕ); *Верепуть* (1765—1769, ОРОМ, ЧП, 35; XIX ст., МОЗУ, I, 5); *Верпуть* (1729—1730, ГСМЧП, 66); *Верепето*, *Верепета*, *Верепень*, *Балинь* (Машт., Дн., 211); *Верепеть* (1852, СНМ, Чрг, 97); *Верепуть*, *Баллина* (1898, Рус., ОЧГ, 14).

**Вересніця**, -і, ж.; р., л. Грушевиці п. Стиру п. Прип'яті п. Дніпра; *Вересниці* (Машт., Дн., 141); Маневицьк. р-н Волинськ. обл.

**Верєсня**, -і, ж.; р., п. Ужа п. Прип'яті п. Дніпра (КРУ, 88); *Верєсня*, *Верєсна* (Машт., Дн., 159); *Верєна* (Дрозд, МРУ, 978); нп Залишани й Красятині Поліськ. р-ну, *Рудня-Верєсня* Чорнобильськ. р-ну Київськ. обл.; *Weresnia*, *Werosna*, *Werosia* (SG, IX, 929; XIII, 226); пор. с. *Верєсня* Поліськ. р-ну Київськ. обл.

**Верєсоч**, -і, ж.; р., пр. Остра л. Десни л. Дніпра; нп *Верєсоч* і Кладківка Куликівськ. р-ну Чернігівськ. обл. (1968, МЕ); *Верєсочъ* (1765—1769, ОРОМ, НП, 190; 1786, Шаф., 351); *Верєсочъ*, *Смолинка* (Машт., Дн., 207); *Верєсочъ* (1898, Рус., ОЧГ, 15).

**Верєчан**, -а, ч.; потік, п. Плайської л. Бертянки п. Брустурянки л. Терєси п. Тиси л. Дунаю; с. Лопухів Тячівськ. р-ну Закарпатськ. обл.; *Верєчан* (1972, МЕ); пор. г. *Верєчан* (Петров, 3).

**Верєшіл**, -бу, ч.; потч., л. витік Васькової п. Кушниці л. Боржави п. Тиси л. Дунаю; с. Лисичеве Іршавськ. р-ну Закарпатськ. обл.; *Верєшіл* (1973, МЕ); *Veresjik* (Петров, 15); помилк. *Veresil*, *Верєсиль* (Wiesner, 52, 64).

**Верєщάка**, -и, ж.; б., с. Насташка Рокитнянськ. р-ну Київськ. обл.; *Верєщάка* (1974, Анк.).

**Верєщйха**, -и, ж.; р., бас. Черемошу п. Пруту л. Дунаю; Чернівецька обл.; *Вирищйха* (Карп., Днс., 214).

**Верєщйця**, Верєщйці, ж.; р., л. Дністра; між рр. Стрнівгор і Бистриця-Тисьменицька; *Верєщйця*, *Wereszyca* (Гол., ГС, 54; Машт., ДБ, 4); *Верєщйця* (КРУ, 32); *Wereszycki potok* (SG, XIII, 229); нп Нове Село (*Вєршйц'а*, *Вєршйц'ї*, *Вєршйц'и-ц'а*; ОКІМ), Великий Любінь, Комарне Городоцьк. р-ну, Івано-Франков, Мшана Яворівськ. р-ну Львівськ. обл. (*Верєщйця*, *Верєщйця*; ІМСУ Льв, 10, 207, 208, 211, 218, 224, 227, 143, 256, 928), Городок тієї ж обл. (*Верєщйця*; ОКІМ); 1447, *Wresycza*; 1570, «na rzezce Wrzessiczi» (Жерела, VII, 220, 260); *Weresszyca* (Długosz, I—II, 125).

**Вержйчний**, -ого, ч.; потік, п. Боржави п. Тиси л. Дунаю; с. Дібрівка Іршавськ. р-ну Закарпатськ. обл.; *Вержйчний* (1973, МЕ); *Ержйчки* (Петров, 40).

**Верєсія**, -ї, ж.; р., л. Ужа п. Прип'яті п. Дніпра; 1852, *Верєсна* (Фунд., I, 38).

**Вєрна**, -и, ж.; р., п. Словечни п. Прип'яті п. Дніпра; *Лєвочъ* (Машт., Дн., 153); с. *Вєрна* Овруцьк. р-ну Житомирськ. обл.

**Верєстйвка**, -и, ж.; р., п. Дністра; с. Дністрйвка (кол. *Рєстєв*, місц. назва *Верєстйв*) Кельменецьк. р-ну Чернівецьк. обл.; 1862, *Рєстєу*; 1913, *Рєстєвка* (Карп., 109).

**Верєтєча**, -ї, ж.; р., л. Ворани л. Дніпра (Машт., Дн., 42); нп Високинь, Семаки, Перєсаж і Зубахи Ріпкинськ. р-ну Чернігівськ. обл.; *Верєтєча* (1729—1730, ГСМЧП, 53); *Верєтєчь*, *Верєтєчь* (1742, СВМ, 101; 1785, ОРЧН, 6); «на р. *Верєтєчъ*» (1786, Шаф., 330; 1877, МОЗУ, I, 5).

**Вєртйп**, -єпа, ч.; потік, с. Яблунця Надвірнянськ. р-ну Івано-Франківськ. обл.; 1788, *Wertepcyk*, *Wertip* (Hrabec, 83); *Vertip* (WRG, I, 293).

**Вертйпчик**, -а, ч.; потч., л. Великого Балдагула п. Білої Тиси л. Тиси л. Дунаю; с. Говерла Рахівськ. р-ну Закарпатськ. обл.; *Виртйпчик* (ОАІМ); *Вертйпчик* (Петров, 3, 17).

**Вєрхйв**, -ова, ч.; р., л. Пд. Бугу; Калинівськ. р-н Вінницьк. обл. (ОКІМ); *Вєрхй* (Тр. Под., IX, 261).

**Вєрхйвка**, -и, ж.; р., п. Смотричу л. Дністра (Сем., IV, 223); між рр. Сквила і Смотричівка; *Зєврхйвка* (Бабишич, 30); *Wierzhówka*, *Smotryczówka* (SG, XIII, 413); пор. с. *Вєрхйці* Ярмолинцєк. р-ну Хмельницьк. обл.; *Вєрховка*, *Вєрковка* — помилк. (Машт., ДБ, 25).

**Вєрхєне Макшйболєто**, -нього Макшйболєто, с.; р., витік, утворений *Сєреднйм Макшйболєто* та *Нижнйм Макшйболєто*, бас. *Макшйболєто* л. Гірськ. Тікичу п. Тікичу л. Синюхи л. Пд. Бугу; Черкаська обл. (1970, МЕ).

**Вєрхєне Провάлля**, -нього -я, с.; р., п. Великої Кам'янки п. Сіверськ. Діңця п. Дону (КРУ, 154); *Вєрхєне Провάльє* (1822—1832, СОЗДК, 20); *Б. Провάльє* (1778, ГКНА); *Провάлы* (1787, АВ); *Вєрхнй Провάль* (1837—1839, Ле-Пле); *Провάльє* (МПРДС, 22); пор. з. ст. *Провάльє* (РПГО, XIV, 869); суч. с. *Провάлля*

Свердловськ. р-ну Ворошиловградськ. обл.

**Вёрхній**, -нього, ч.; рр.: 1) л. Вирки л. Горині п. Прип'яті п. Дніпра (Машт., Дн., 163); Володимирецьк. р-н Ровенськ. обл.; 2) л. Рову п. Пд. Бугу; *Верхній* (Тверит., 24); 3) яр, л. б. Густі Лози п. Олега п. Бабки п. Сіверськ. Дінця п. Дону; *Верхній* (1863, ВТКХГ; Машт., Дон, 45).

**Вёрхній Буїв**, -нього -єва, ч.; б., п. *Нижнього Буєва* бас. п. Лучкового п. Пісочної п. Сіверськ. Дінця п. Дону; *Верх. Буєв* (Машт., Дон, 59).

**Вёрхній Солонець**, -нього -нця, ч.; потік, л. Малога (Білого) Серету п. Серету л. Дунаю; Чернівецька обл.; *Солонець* (*Верхній*) (Карп., Серет, 93).

**Вёрхній Ярбк**, -нього Яркіа, ч.; б., л. Кручика п. Міусу, вп. в Азовське море; с. Грабове Шахтарськ. р-ну Донецьк. обл. (Експ.).

**Вёрхня**, -ньої, ж.; б., п. Середньої п. Айдару л. Сіверськ. Дінця п. Дону (Експ.); *Верхня* (Машт., Дон, 61).

**Вёрхня Березівка**, -ньої -и, ж.; р., л. Інгульця п. Дніпра; *Верхня-Березовка* (ВЗК, 138).

**Вёрхня Біленька**, -ньої -ої, ж.; р., п. Сіверськ. Дінця п. Дону (КРУ, 149); *Верхня Бфленька* (1850, ОСОНК, I, 73); *Верхня Бфлінка* (1837—1839, Ле-Пле); *Верхня Бфлінка* (1778, ГКНА); *Верхне-Бфленька* (1877, ОКТК, 71); *Верх. Бфленька* (1775, ПГК); *Бфленька* (1833, ОРКФ, 12); *Бело колодезь* (КБЧ, 75); *Веленка* (1699, МИРК, карта Пд. Рос. Менгдена і Брюса).

**Вёрхня Дворічна**, -ньої -ої, ж.; р., п. Осколу л. Сіверськ. Дінця п. Дону (КРУ, 145); *Верх. Двуречная* (Машт., Дон, 52); *Вишня Двурфчаня* (1850, ВСОРИ, ХГ, 20); *Двурфчаня* (1646, ВУР, I, 437; 1647, МИКБ, II, 42); *Двурфчка* (1773, МИКБ, II, 376); *Фигульська* (*Хвигульська*) *Річка* (ДСГМ, 375); пор. с. *Двурфчаня* (1625, ВА, II, 5), суч. нп *Дворічна*, *Дворічанське* *Дворічанськ.* р-ну Харківськ. обл.

**Вёрхня Дмитрівка**, -ньої -и, ж.; р., п. рук. Дніпра; між рр. Чортомлик та Базавлук; Нікопольськ. р-н Дніпропетровськ. обл.; *Верхн. Дмитровка* (Машт., Дн., 87).

**Вёрхня Лозуватка**, -ньої -и, ж.; р., пр. Омельника Другого п. Дніпра; Кіровоградська обл.; *Верхня Лозоватка* (1876, ПХФВ, XXII, 400); пор. с. *Лозуватка* Онуфрійськ. р-ну Кіровоградськ. обл.

**Вёрхня Лоханка**, -ньої -и, ж.; б., л. Дніпра; Запорізька обл.; *Верхня Лоханка* (1780, ВЗК, 208).

**Вёрхня Соїна**, -ньої -ої, ж.; б., п. Вовкової п. Верхньої Терси л. Вовчої л. Самари л. Дніпра (КРУ, 121 — як пр. Верхньої Терси); *Соїная* (1863, СНМ, Ек, 23).

**Вёрхня Терса**, -ньої -ї, ж.; р., л. Вовчої л. Самари л. Дніпра (КУ); *Верхня Терса* (1775, ПГК); *Вер(х)нетерса* (1792, КПГ,

I—II); *Вер. Терсы* (1782, Кордт, № 32); *Верхня Терич* (1778, ГКНА); *Вер. Терец* (1781, КНАА); *Большая Терса* (1890, ВЗК, 158); *Великая Терса* (1776, ОКП, 122); *Терсы* (мн.) (1760, МИРК, № 28); б. *Солончатая* (витоки *Верхн. Терси* — 1898, ГИАУ, 129); *Terzie R.* (2-а чв. XVIII ст., МИРК, № 23); пор. х. *Верхня Терса* (1898, ГИАУ, 129), суч. с. *Верхня Терса* Гуляйпільськ. р-ну Запорізьк. обл.

**Вёрхня Хортця**, -ньої -ї, ж.; р., п. Річиша п. рук. Дніпра (Машт., Дн., 83); як п. Дніпра (ОАІМ); Запорізька обл.; *Хортиць* (Зуев, 260); *Верхня Хортиця*, *В.-Хортиць* (Машт., Дн., 83); *Верхня-Хортиця* (ВЗК, 132); *Вёрхня Хортця* (ОКІМ); пор. кол. нп *Верхня Хортиця* (тепер м. Запоріжжя).

**Вёрхня Широка**, -ньої -ої, ж.; б., л. Дніпра; *Верхня Широкая* (1786, ВЗК, 193).

**Вёрхнячка**, -и, ж.; р., п. Уманки л. Ятрані п. Синюхи л. Пд. Бугу (Машт., ДБ, 40); *Werschniaczka* (SG, XIII, 221); пор. смт *Верхнячка* Христинівськ. р-ну Черкаськ. обл.

**Вёрхньоольховá**, -ої, ж.; р., л. Сіверськ. Дінця п. Дону; *Вёрхньо-Ольховá* (КРУ, 152); *Верхне-Ольховая* (1863, ВТКХГ); *Ольховая Верхняя* (1852, ВСОРИ, ЗВД, 29).

**Вёрхньоокрасна**, -ої, ж.; р., л. *Красної* л. Сіверськ. Дінця п. Дону; *Верхне-Красная* (1850, ВСОРИ, ХГ, 20).

**Вёрховá**, -ої, ж.; р., пр. Жерді п. Десни л. Пд. Бугу; *Werchowa, Wierchowa* (SG, XIII, 221).

**Вёрховецький**, -ого, ч.; потік, л. Лімниці п. Дністра; *Верховецкій, Wierzchowiecki* (Машт., ДБ, 16); *Wierzchowiecki, Верховецкий* (WRG, I, 297).

**Вёрховий**, -ого, ч.; потік, п. Бистриці-Тисьменицької п. Дністра; між потоком Тісний і р. Тисьмениця; *Верховий, Wethowu* (Машт., ДБ, 5).

**Вёрховина**, -и, ж.: 1) потік, л. Лютичани п. Тисьмениці п. Бистриці-Тисьменицької п. Дністра; нп *Верхні Гаї* і *Нижні Гаї* Дрогобицьк. р-ну Львівськ. обл.; *Werchowina* (SG, V, 493); 2) р., л. Серету л. Дністра; нп Дубина, Городище, Кобзарівка, Дітківці і Мшанець Зборівськ. р-ну Тернопільськ. обл.; *Верховина* (ОКІМ).

**Вёрхолужа**, -ї, ж.; р., л. Корчуватого л. Бистрівки л. Мики л. Тетерева п. Дніпра; с. Горбулів Черняхівськ. р-ну Житомирськ. обл.; *Верхолужа* (Машт., Дн., 46); *Верхолужа* (ОКІМ); *Верхолужа* (1962, МЕ).

**Вёрхолюджа**, -ї, ж.; р., пр. *Люджі* л. Боромлі п. Ворскли л. Дніпра; *Верхолюджа* (Машт., Дн., 75); с. *Люджа* Тростянецьк. р-ну Сумськ. обл.

**Вёршадь**, -ї, ж.; потік, с. Хороцеве Верховинськ. р-ну Івано-Франківськ. обл.; 1782, *Werszyd', Werszad'* (Hrabec, 65).

**Вёршадь-Чернечин**, -ї -ого, ж.; потік, с. Бабинопілля Косівськ. р-ну Івано-Франківськ. обл.; 1788, *Czarneczyn, Werszad Czarneczyn, Werszad' Czarneczyn* (Hrabec, 65, 112).

**Вершанський**, -ого, ч.; потоки: 1) Розтоцька с/Р Воловецьк. р-ну Закарпатськ. обл. (1973, МЕ); 2) с. Лази Воловецьк. р-ну Закарпатськ. обл.; *Вершан'с'кий* (1973, МЕ).

**Вершина**, -и, ж.: 1) б., п. Плотви л. Вовчої п. Сіверськ. Дінця п. Дону (1863, ВТКХГ; Машт., Дон, 44); рр.: 2) п. Уборти п. Прип'яті п. Дніпра (Машт., Дн., 147); пд. с. Андріївчї Ємільчинськ. р-ну Житомирськ. обл. (Тутк., Уборть, 6); 3) Чернігівська обл.; *Вершина* (1742, СВМ, 101); 4) пр. Ірпеня п. Дніпра; с. Звонкове Васильківськ. р-ну Київськ. обл.; *Вершина* (Де-ла-Флиз, 708).

**Вершинопілля**, -я, с.; р., п. Аджамки л. Інгулу л. Пд. Бугу; *Вершинополье* (Машт., ДБ, 42); *Вершинопольная* (Шмидт, 165); б. *Вершинополье* (СНМ, Хрс, 44).

**Вершинська Вода**, -ої -ї, ж.; руч.; пр. Вовчої л. Самари л. Дніпра; Великомихайлівська с/Р Покровськ. р-ну Дніпропетровськ. обл. (ТПР, 67); *Вершиводяна* (там же).

**Вершідь**, -еді, ж.; потік, п. Запогарського п. Чорного Черемошу л. Черемошу п. Пруту л. Дунаю; с. Криворівня Верховинськ. р-ну Івано-Франківськ. обл.; *Вершіть* (МКур.).

**Вершкі**, -ів, мн.; р., л. Перев'язні п. Случі п. Горині п. Прип'яті п. Дніпра (Машт., Дн., 168); Новоград-Волинськ. р-н Житомирськ. обл.

**Вершиця**, -ї, ж.; р., п. Случі п. Горині п. Прип'яті п. Дніпра (КРУ, 80); *Вершиця*, *Вершища* (Машт., Дн., 167); *Wierzchnica* (SG, XIII, 407); *Верешница* (Дрозд, МРУ, 271); Новоград-Волинськ. р-н Житомирськ. обл.

**Вершюк**, -шкá, ч.; б., п. Попової л. Попового Яру л. Верхньої Дворічної п. Осколу л. Сіверськ. Дінця п. Дону (Машт., Дон, 53).

**Вєр'я**, -ї, ж.; р., л. Осколу (вище яру Борового) л. Сіверськ. Дінця п. Дону (1850, ВСОРИ, ХГ, 20).

**Весєла**, -ої, ж.; бб.: 1) п. Попової л. Бичка л. Казенного Торця п. Сіверськ. Дінця п. Дону; *Веселая* (Машт., Дон, 55); 2) пр. Білої п. Айдару л. Сіверськ. Дінця п. Дону (ДСГМ); 3) пр. Боковенької п. Боквої п. Інгульця п. Дніпра; *Веселая* (1876, ПХЕВ, ХХІІ, 404); 4) р., л. Ворскли л. Дніпра; *Сумська* обл. (1857, ОХГ, 20); *Весєлая*, *Весєлая Долина* (Машт., Дн., 74); пор. с. *Веселе* Краснопільськ. р-ну Сумськ. обл. (ОКІМ).

**Веселєва**, -ої, ж.; б., л. Ковсугу л. Євсугу л. Сіверськ. Дінця п. Дону (Машт., Дон, 61; 1863, ВТКХГ); яр *Васильев* (АС).

**Весєлій Літник**, -ого, -а, ч.; прот., кол. х. *Весєлій Літник* Чернігівськ. обл.; «при протокѣ *Весєломѣ Літниківѣ*» (1859, СНМ, Чрг, 160).

**Весєлійський**, -ого, ч.; стр., нп Юрківці Немирівськ. р-ну і Василівка Іллінецьк. р-ну Вінницьк. обл. (ОКІМ).

**Весєлка**, -и, ж.; рр.: 1) пр. Витогли л. Сняводи л. Пд. Бугу (ПУОК, Х, 23);

2) с. Бурилове Кривоозерськ. р-ну Миколаївськ. обл. (1967, МЕ).

**Веселуха**, -и, ж.: 1) р., п. Прип'яті п. Дніпра (КРУ, 71; Машт., Дн., 140); поч. у Маневицьк. р-ні Волинськ. обл., гирло поблизу с. Нобель Зарічненськ. р-ну Ровенськ. обл.; *Wiesiołucha* (SG, X, 437; XIII, 423; Тутк., ЦЮП, 27); 2) руч., с. Пшеничники Канівськ. р-ну Черкаськ. обл.; *Ве'се'луха* (ОКІМ).

**Весній**, -бо, ч.; потік, п. Янівця л. Мокрянки п. Тереси п. Тиси л. Дунаю; с. Руська Мокра Тячівськ. р-ну Закарпатськ. обл. (1972, МЕ); пор. ур. *Весний* (Петров, 18).

**Веснійський**, -ого, ч.; рівачк, бас. Прип'яті п. Дніпра; с. Дольськ Любешівськ. р-ну Волинськ. обл.; *Веснинська річка* (ОАІМ).

**Весняк**, -á, ч.; потік, пр. Лючки л. Пістинки п. Пруту л. Дунаю; нп Ковалівка і Мишин Коломийськ. р-ну Івано-Франківськ. обл.; *V'ic'n'ak*, *V'ic'n'ik* (ОАІМ).

**Весняна Літкова**, -ої -ої, ж.; р., с. Левоньки Чернігівськ. р-ну й обл.; «при *Весняной Літковой*» (1765—1769, ОРОМ, ЧП, 53).

**Веснярка**, -и, ж.; р., п. Сарати п. Білого Черемошу п. Черемошу п. Пруту л. Дунаю; с. Шепіт Путильськ. р-ну Чернівецьк. обл.; *Веснярка*; 1909, *Wiesnarka* (Карп., 109).

**Вєстєгів**, -ова, ч.; потік, смт Королеве Виноградівськ. р-ну Закарпатськ. обл.; *Вєстєгу* (Петров, 32).

**Вєтлінка**, -и, ж.; рр.: 1) л. Берестка л. Уборти п. Прип'яті п. Дніпра; *Вєтлінка* (Машт., Дн., 147); Ємільчинськ. р-н Житомирськ. обл.; 2) л. Невашу л. Случі п. Горині п. Прип'яті п. Дніпра (Машт., Дн., 168); Корецьк. р-н Ровенськ. обл.

**Вєчірчина**, -ої, ж.; р., с. Стецівка Чигиринськ. р-ну Черкаськ. обл.; *Вєчірчина* (1955, МЕ).

**Взмуть**, -ї, ж.; р., п. Сейму л. Десни л. Дніпра; *Взмуть* (Машт., Дн., 226); Коропськ. р-н Чернігівськ. обл.

**Вібалок**, -лку, ч.; б., п. Берестової п. Кальміусу, вп. в Азовське море (Експ.).

**Вибранівка**, -и, ж.; потік, п. Бібрки (Боберки) л. Дністра; між рр. Стрий і Бережниця; *Кривуля*, *Wybranówka*, *Krywula* (Машт., ДБ, 11); с. *Вибранівка* Ждачівськ. р-ну Львівськ. обл. (SG, XIV, 71).

**Вігівка**, -и, ж.; р., пр. Ужа п. Прип'яті п. Дніпра; *Виговка* (Машт., Дн., 155); *Vigovka* (Mosz., 196—197); Коростенськ. р-н Житомирськ. обл.; нор. там же с. *Vigiv*.

**Вігідна**, -ої, ж.; б., л. Верхньої Терси л. Вовчої л. Самари л. Дніпра; *Вигідная* (ВТКЕГ); пор. нп *Вигідная* (ВТКЕГ); с. *Вигідное* (1898, ГИАУ, 142).

**Вігінна**, -ої, ж.; р., бас. зат. Сиваш, зх. бер. Азовськ. моря в Криму (ОАІМ).

**Видáва**, -и, ж.; р., п. Горині п. Прип'яті п. Дніпра; с. Білогородка Ізяславськ.\*

р-ну Хмельницьк. обл. (ІМСУ, Хм, 274); с. *Видава* Волочиск. р-ну тієї ж обл.

**Видинева**, -ої ж.; б., л. Вільхової л. Крипки п. Міусу, вп. в Азовське море; *Видинева* (ДСЮ, 91).

**Видірна**, -ої ж.; б., л. Лозової п. Лугани п. Сіверськ. Дінця п. Дону; *Видирная* (ВТКЕГ).

**Видінева**, -ої ж.; б., л. Вільхової л. Крипки п. Міусу, вп. в Азовське море; *Видноева* (1853, ВТКЗВД).

**Виднорід**, -бду, ч.; б., п. Білозірки л. Дніпра; Великобілозерськ. р-н Запорізьк. обл. (КРУ, 125).

**Відолоч**, -і, ж.; р., л. Случі п. Горині п. Прип'яті п. Дніпра (КРУ, 79); *Видолочь*, *Видолічь*, *Видолочь* (Машт., Дн., 164; Дрозд, МРУ, 253); нп Кашперівка, Табори й Баранівка Баранієвськ. р-ну Житомирськ. обл.; *Witolicz* (SG, XIII, 672).

**Видринка**, -и, ж.; р., п. Случі п. Горині п. Прип'яті п. Дніпра (КРУ, 81); *Видринка* (Машт., Дн., 169); *Видринка* (Дрозд, МРУ, 299); Березнівськ. р-н Ровенськ. обл.

**Видриця**, -і, ж.; р., п. Десни (нижче Остра) л. Дніпра; с. Боденьки Києво-Святошинськ. р-ну Київськ. обл.; *Видрица*, *Видра* (Машт., Дн., 213).

**Видричка**, -и, ж.; потік, л. Білої Тиси л. Тиси л. Дунаю; с. *Видричка* Рахівськ. р-ну Закарпатськ. обл.; рідше *Видричанка*, *Відричка*, *Відрич'инка* (ОАІМ); *Вѣдрик*, *Відричка*, *Відричка* (Петров, 3, 17); *Vudryčka*, *Видричка* (Wiesner, 45, 65).

**Видушний**, -ого, ч.; потік, л. Ослави п. Пруту л. Дунаю; с. Білі Ослави Надвірнянськ. р-ну Івано-Франківськ. обл.; *Wyduszny* (SG, XIV, 80); *Видушний* (WRG, I, 394.)

**Виженка**, -и, ж.; р., п. Черемошу п. Пруту л. Дунаю; між рр. Рожен-Великий і Волиця; *Виженька* (КРУ, 27); *Виженка* — негочно (ОАІМ); *Війженка* (WRG, I, 310); нп Підзахаричі Путильськ. р-ну, *Вижниця* і *Виженка* *Вижницьк.* р-ну Чернівецьк. обл.; 1783, *Wischenka*; 1899, *Wiżenka*; 1908, *Vijenka*; 1901, *Vaqa*; 1918, *Вижничоара*, *Вижнишоара*; суч. *Лішки* (у верхів'ї), *Виженка*, *Віженка* (Карп., 109—110).

**Війжівка**, -и, ж.; рр.: 1) п. Прип'яті п. Дніпра (КРУ, 70); *Вижевка*, *Вижювка*, *Вижєва* (Машт., Дн., 139); *Wyzewka*, *Wyzwa* (SG, XIV, 162, 166); *Вижбовка* (МОРР, XL, 80); *Вижювка*, *Плыска* (Дрозд, МРУ, 5); Любомльськ., Старовижівськ. і Ратнівськ. р-ни Волинськ. обл.; 1903, «при рч. *Вижовкѣ*, р. *Вижовы*» (Теодор., V, 61, 63); пор. нп *Стара Вижівка* та *Нова Вижєва* *Старовижівськ.* р-ну Волинськ. обл.; ур. *Віжівка*, с. Почапи (там же; ОАІМ); 2) п. Чепелихи пр. Убеді п. Десни л. Дніпра; с. Велике Устя Сосницьк. р-ну Чернівецьк. обл.; *Війжівка* (1965, МЕ); *Війжовка* (там же); *Вѣжовка* (1765—1769, ОРОМ, II, 130, 372).

**Вижлівська Розтока**, -ої -и, ж.; потік, п. Стрия п. Дністра; с. *Вижлів* кол.

Стрийськ. пов., суч. Львівська обл.; *Ros-toka Wyzłowska* (SG, XI, 428).

**Війжній**, -нього, ч.; потік, л. Лючки л. Пістники п. Пруту л. Дунаю; кол. Коломийськ. пов., суч. Івано-Франківська обл.; *Вышний* (WRG, 402); *Wyzny potok* (SG, XIV, 165).

**Війжній Ардан**, -нього -у, ч.; потік, с. Пістинь Косівськ. р-ну Івано-Франківськ. обл.; *Arđan Wyzny* (Hrabec, 89, 98); як *Arđan* (SG, I, 47—48).

**Війжній Аршечний**, -нього -ого, ч.; потік, с. Зелена Надвірнянськ. р-ну Івано-Франківськ. обл.; *Arszeczny Wyzny* (Hrabec, 89, 93).

**Війжній Багінчик**, -нього -а, ч.; потік, бас. Пруту; смт Ворохта Надвірнянськ. р-ну Івано-Франківськ. обл.; *Ваһоцъук Wyzny* (Hrabec, 81, 89).

**Війжній Брусний**, -нього -ого, ч.; потік, с. Прокурава Косівськ. р-ну Івано-Франківськ. обл.; *Brusny Wyzny* (Hrabec, 89).

**Війжній Ванч**, -нього -а, ч.; потік, пр. Бутивлі л. Опору п. Стрия п. Дністра; *Wyzny Wancz* (SG, I, 485); як л. Бутивлі; *Wancz Wyzny* — біля підніжжя г. Парашки Львівськ. обл. (SG, XII, 934); *Ванчъ Вышний* (Машт., ДБ, 11); *Ванч Вышний* (WRG, I, 258).

**Війжній Вінесений**, -нього -ого, ч.; потік, с. Космач Косівськ. р-ну Івано-Франківськ. обл.; *Wyneseny Wyzny* (Hrabec, 88, 89).

**Війжній Ворохтель**, -нього -ю, ч.; потік, с. *Ворохта* Надвірнянськ. р-ну Івано-Франківськ. обл.; *Worochcel Wyzny* (Hrabec, 89, 107).

**Війжній Полянський**, -нього -ого, ч.; потік, с. Розтоки Косівськ. р-ну Івано-Франківськ. обл.; *Poleński Wyzny* (Hrabec, 89, 96).

**Війжній Потічок**, -нього -чка, ч.; потік, пр. Сяну п. Вісли; нп Сянки та Яворів Турківськ. р-ну Львівськ. обл.; *Wyznyj Poticzok* (HW, 63).

**Війжній Хоминієць**, -нього -нця, ч.; потік, л. Оряви л. Опору п. Стрия п. Дністра; між потоками Багінський і *Нижній Хоминієць*; *Вышний Хоминієць* (Машт., ДБ, 11); *Chominiec Wyzni* (SG, VII, 573).

**Війжня Головиця**, -ньої -і, ж.; потік, с. Красноїлві Верховинськ. р-ну Івано-Франківськ. обл.; 1806 (1805), «ро wyszne Holowice»; *Wyzna* (*Wyszna*) *Hołowica* (Hrabec, 58, 89).

**Війжня Кременоса**, -ньої -и, ж.; потік, с. Пасічна Надвірнянськ. р-ну Івано-Франківськ. обл.; 1788, *Wyzney Kremenosy*, *Wyzna Kremenosa* (Hrabec, 84).

**Візнитця**, -і, ж.; р., п. Латориці л. Бодрогу п. Тиси л. Дунаю; утворюється злиттям потоків Тихий і Ломуваня; нп Лісарня, *Верхня Візнитця*, Кленовець, Кірове, Шелестове і Кольчине Мукачівськ. р-ну Закарпатськ. обл.; *В'язниц'а* (1972, МЕ); *Pіка* (там же); *Pімава* (с. Кленовець) (ОАІМ); *Vystri*, *Bistri* (нп *Верхня Візнитця* і *Нижня Візнитця*); *Вязницка Рѣка*, *Вязницькій Поток*, *Рѣмава* (Петров, 41,

45, 55); Vyznice, *Визниця* (Wiesner, 56, 65); *Візнця* — помилк. (КРУ, 21).

**Вікєрний**, -ого, ч.; **потік**, с. Біласовиця Воловецьк. р-ну Закарпатськ. обл.; *В'єкерний* (1973, МЕ).

**Вікорівка**, -и, ж.; **потік**, л. Дністра, нижче Нічлави; *Викоровка*, Wikorówka (Машт., ДБ, 23); як верхів'я Збруча (WRG, I, 312).

**Віла**, Вил, *мл.*; **66.**: 1) л. Малої Кам'янки п. Великої Кам'янки п. Сіверськ. Дінця п. Дону; *Вилы* (ВТКЕГ); 2) л. Мокрої л. Княжної п. Водолажки п. Мажу п. Сіверськ. Дінця п. Дону; *Вилы* (1863, ВТКХГ; Машт., Дон, 48); 3) л. Новосівки п. Оскуло л. Сіверськ. Дінця п. Дону; *Вилы* (1863, ВТКХГ; Машт., Дон, 53); 4) п. Булавики л. Крипки п. Міусу, вп. в Азовське море; *Вилы* (1863, ВТКХГ); 5) п. Вирубленої п. Сіверськ. Дінця п. Дону; *Вилы* (Машт., Дон, 59; 1894, ГКСУ); 6) п. Маячки л. Казенного Торця п. Сіверськ. Дінця п. Дону (Експ.); *Вилы* (Машт., Дон, 55; ГКСЗ); 7) п. Михедового п. Чорного Жеребця л. Сіверськ. Дінця п. Дону (Експ.); 8) п. Сухого Торця л. Казенного Торця п. Сіверськ. Дінця п. Дону (Експ.); *Вилы* (Машт., Дон, 55; ГКИУ); 9) с. Савинці Ярмолинецьк. р-ну Хмельницьк. обл. (ОАІМ); *рр.*: 10) п. Десни л. Пд. Бугу; *Вилы* (Машт., ДБ, 34); 11) с. Іване Дубнівськ. р-ну Ровенськ. обл. (ОАІМ); 12) стр., пр. Волинки пр. Убеді п. Десни л. Дніпра; с. Матвіївка Сосяницьк. р-ну Чернігівськ. обл.; *Віла* (1965 МЕ); *яри*: 13) л. Довгого п. Лопані л. Уди п. Сіверськ. Дінця п. Дону; *Вилы* (1863, ВТКХГ; Машт., Дон, 46); 14) л. Середньої Балаклійки л. Балаклійки л. Сіверськ. Дінця п. Дону; *Вилы* (1863, ВТКХГ; Машт., Дон, 49); 15) пр. Нетриусу л. Сіверськ. Дінця п. Дону; с. Шандроголове Краснолиманськ. р-ну Донецьк. обл. (Експ.).

**Вілів**, -ового, ч.; **яр**, п. Мажу п. Сіверськ. Дінця п. Дону; *Вилів(ь)* (1863, ВТКХГ; Машт., Дон, 48).

**Вілівка**, -и, ж.; **б.**, л. яру *Вилового* п. Мажу п. Сіверськ. Дінця п. Дону; *Виловка* (Машт., Дон, 48; 1864, СНМ, Хрк, 84); *Вилавка*, *Вулєвка*, *Вилєвка* (1749, МІКБ, I, 314, 317); *Циловка* — помилк. (там же, 85); *пор. сл. Виловка* (1773, МІКБ, II, 335), *х. Виловка* (1864, СНМ, Хрк, 84—85).

**Вилувата**, -ої, ж.; **66.**: 1) п. Айдару л. Сіверськ. Дінця п. Дону; *Вилуватая* (АС); 2) п. Омелькової п. Лозової п. Лугані п. Сіверськ. Дінця п. Дону (Експ.); *Вилуватая* (Машт., Дон, 62; 1894, ГКСУ).

**Вилуватий**, -ого, ч.; **яр**, л. Айдару л. Сіверськ. Дінця л. Дону; *Вилуватой* (Машт., Дон, 61); *Вилуватий* (1863, ВТКХГ).

**Вилуджик**, -а, ч.; **р.**, вп. в Азовське море; територія кол. Східного Ногаю, суч. Донецьк. обл. (1784, Тунм., 48).

**Віля**, -і, ж.; **р.**, п. Старої п. Латориці л. Бодрогу п. Тиси л. Дунаю; нп Антоїнівка, Худлове, Лемківці, Середне,

Дубрівка Ужгородськ. р-ну Закарпатськ. обл.; *Віелка*, *В'ил'а* (с. Чертіж), *З'авада*, *З'авадка* (с. Середне); утворюється злиттям потоків Стара, Крайня й Середня (Петров, 57); *Віля*, *Вілла*, *Відля* (Петров, 57—60); *Věla*, *Vela* (Wiesner, 57, 64); *Вела* (КРУ, 21).

**Віляньська**, -ої, ж.; **б.**, п. Кривого Торця п. Казенного Торця п. Сіверськ. Дінця п. Дону; *Віляньська* (АС).

**Вимушівка**, -и, ж.; **р.**, п. Дністра; між *рр.* Лемиць і Дорошовецький, нижче Серету; *Вимушівка*, Wymuszówka, Wymuszów (Машт., ДБ, 22; WRG, I, 396); *Вимушова* — помилк. (ЗРГО, I, 305); с. Бабин Заставнівськ. р-ну Чернівецьк. обл.; 1774, Vimosul; суч. *Вимушівка*, *Вімушів* (Карп., 110).

**Вінарка**, -и, ж.; **р.**, п. Ірпеня п. Дніпра; с. Криве Попільнянськ. р-ну Житомирськ. обл.; *Кривянка* (Фунд., 41; Похил., 231; Машт., Дн., 49); *Винарка* (Похил., 231; Величк., 29); *Winarka*, *Winiarka*, *Krywarka*, *Krywianka* (SG, XIII, 542); *Кривинка* (Машт., Дн., 49); *Кривенка* (Макс., Кіев., 25).

**Віничка**, -ої, ж.; **б.**, л. Мечетної л. Міуська л. Міусу, вп. в Азовське море; *Віничья* (ВТКЕГ).

**Вінишна**, -ої, ж.; **б.**, п. Сіверськ. Дінця п. Дону (Машт., Дон, 59); *Винишна* (1894, ГКСУ); *Суходоль* (1895—1896, ГКСУ, 307).

**Вінникова**, -ої, ж.; **б.**, л. Мокрої Козинки л. Білої п. Айдару л. Сіверськ. Дінця п. Дону (Машт., Дон, 60); *Винників* (МДЛО, 205); *Вінникиов* (АС).

**Винницевий Звір**, -ого Звору, ч.; **потік**, л. Терешліки п. Тересви п. Тиси л. Дунаю; с. Тарасівка Тячівськ. р-ну Закарпатськ. обл.; *Винниц'ов'чий Звур* (1972, МЕ).

**Виннична**, -ої, ж.; **р.**, с. Нові Млини Борзнянськ. р-ну Чернігівськ. обл.; «на р. *Винничной*» (1729—1730, ГСМНП, 106).

**Вінничний**, -ого, ч.; **потік**, п. Ужа (каналу) л. Лабірця п. Бодрогу п. Тиси л. Дунаю; с. Невицьке Ужгородськ. р-ну Закарпатськ. обл.; *В'інничний* (1973, МЕ); *Винничний* (Петров, 61); *пор. г. (ліс) В'їнички* (там же).

**Виноградівка**, -и, ж.; **р.**, п. Гнилого Тікичу л. Тікичу п. Сняюхи л. Пд. Бугу (1970, МЕ); *Виноградь* (Похил., 389—390); *Winograd* (SG, XIII, 562); *Павлівка* (КРУ, 63); *Виноград* — як л. Павлівки п. Гнилого Тікичу — помилк. (Машт., ДБ, 39); с. *Виноград* Лисянськ. р-ну Черкаськ. обл. (Похил., 389); *Winnogorodka* (SG, XIII, 562).

**Виноградна**, -ої, ж.; **66.**: 1) п. Кінської л. Дніпра; *Виноградная* (1862, ВТКХГ); 2) п. Мокрої Білосарайки, вп. в Азовське море; *Виноградная* (ВТКЕГ).

**Виноградний**, -ого, ч.; **руч.**, п. Бушки л. Мурафи л. Дністра; с. Борівка Могилів-Подільськ. р-ну Вінницьк. обл.; *Виноградний* (ПУОК, X, 30).

**Віногрудка**, -и, ж.; **р.**, п. Таргану п. Росі п. Дніпра; с. Винарівка Стави-

щенськ. р-ну Київськ. обл.; *Винбгрудка* (1974, Анк.).

**Виніяшенка**, -и, ж.; р., л. Осколу (вище м. Куп'янськ) л. Сіверськ. Дінця п. Дону (1786, АВ, КХН; 1792, МИРК, № 38; АРИ—1796, № 27; РА—1800, № 36).

**Вйповзні**, -ів, мн.; б., л. Сухої л. Бахмуту п. Сіверськ. Дінця п. Дону (Експ.).

**Вир**, -у, ч.; рр.: 1) л. Сейму л. Десни л. Дніпра; с. *Вири* Білопільськ. р-ну Сумськ. обл.; *Вир* (1965, МЕ); *Виръ*, *Вирь*, *Вирь* (Машт., Дн., 224); *Вирь* (*Вирью*) (1127, Барс., 45; 1882, Багалея, Оч., 5); 2) пр. Горині п. Прип'яті п. Дніпра; с. Висоцьк Дубровицьк. р-ну Ровенськ. обл. (ОАІМ); 3) пр. Сожу л. Дніпра; поч. з оз. Замглай; нп Ловинь, Голубичі, Плехтіївка Ріпкинськ. р-ну Чернігівськ. обл.; «при р. *Виръ*» (1740, ГСМЧП, 24); «на рецѣ *Виру* подъ Лоевомъ» (1729—1730, ГСМНП, 164; 1765—1769, ОРОМ, ЧП, 72; 1754, ОРЧН, 28; 1785, ОРЧН, 4; 1786, Шаф., 311; 1859, СНМ, Чрг, 51); «при р. *Сухомъ Виръ*» (1742, СВМ, 101; 1859, СНМ, Чрг, 53); 4) с. Степанівка Борзнянськ. р-ну Чернігівськ. обл.; *Виръ* (1859, СНМ, Чрг, 24; Машт., Дн., 229); пор. с. *Вирівка* Конотопськ. р-ну Сумськ. обл.; 5) руч., пр. Болгача л. Дніпра (1785, ОРЧН, 5); як пр. Пакульки л. Дніпра; XV ст., *Вирь* (1896, КС, IV, 86); пор. с. *Вир* Ріпкинськ. р-ну Чернігівськ. обл.

**Вирва**, -и, ж.; рр.: 1) л. Теререва п. Дніпра; нп Макалєвичі, Федорівка і *Вирва* Малинськ. р-ну, Меньківка і Мирча Радомишльськ. р-ну Житомирськ. обл. (1955, МЕ); *Вирва* (Фунд., 38; Похил., 164; Похил., УКР, 207; Машт., Дн., 46); *Вирва* (1955, МЕ); 2) п. Вігору (В'яру) п. Сяну п. Вісли; *Вирва* (КРУ, 12); нп Дроздовичі, Княжпіль, Міженець, Нове Місто, Передільниця Старосамбірськ. р-ну Львівськ. обл. (ІМСУ, Льв, 783—784); Olchowiec (у верхів'ї); Wугwa (SG, XIV, 106); *Вирва* (WRG, I, 396); Warwa (HW, 89); 3) руч., бас. Стиру п. Прип'яті п. Дніпра; с. Крижівка Рожищенськ. р-ну Волинськ. обл. (1970, МЕ).

**Вирвихвіст**, -всту, ч.; рр.: 1) л. Протоки л. Росі п. Дніпра; *Вирвихвостъ* (СНМ, Кв, 88; Машт., 55); 2) пр. Гирмана л. рук. Дніпра; смт Градизьк Глобинськ. р-ну Полтавськ. обл.; *Вирвихвостъ* (1852, Ар., III, 38); 3) пр. Ромна п. Сули л. Дніпра; Сумська обл.; *Вирвихвостъ* (1785, ОРЧН, 21; 1859, СНМ, Пл, 180); 4) пр. Хоролу л. Псла л. Дніпра; *Вирвихвостъ* (1848, ВСОРИ, ПГ, 14; 1852, Ар., III, 39); 5) нп Саварка, Лютарі Богуславськ. р-ну Київськ. обл.; *Вервихвист* (БКМ).

**Вирвихвоста**, -и, ж.; р., л. Дніпра; між рр. Оржиця та Кустувата, нижче гирла Сули; Семенівськ. р-н Полтавськ. обл.; *Вирвихвоста* (Машт., Дн., 62).

**Виревіда**, -и, ж.; р., л. Дніпра, нижче гирла Псла; Кременчуцьк. р-н Полтавськ. обл.; *Виревіда* (XVI—XVII ст., Ляск., ИПЗ, 32).

**Виріківський**, -ого, ч.; потік, п. Яблунки л. Стрия п. Дністра; між рр. Млаки

і Списаний; м. Турка Львівськ. обл.; Wiriowski (SG, III, 345; XIII, 566); гирло *Вириковскій*, Wirykowski (Машт., ДБ, 8); *Вириковскій* (WRG, I, 318).

**Вирйце**, -а, с.; р., л. Остоми л. Десни л. Дніпра; Чернігівськ. р-н і обл.; *Вирйце* (Машт., Дн., 212).

**Вирйщиха**, -и, ж.; р., л. Яровиці л. Яловичори п. Білого Черемошу п. Черемошу п. Пруту л. Дунаю; с. Шепіт Путильськ. р-ну Чернівецьк. обл.; *Вирйщиха*, *Вирйшшиха* (Карп., 110).

**Вирйщів Звйр**, -евого Звбру, ч.; потік, п. Ріки п. Тиси л. Дунаю; с. Вучкове Міжгірськ. р-ну Закарпатськ. обл.; *Вирйшщй(й) Звйр* (1971, МЕ); 60-і рр. XIX ст., *Veresčü Zvür* (Петров, 29).

**Вирівка**, и, ж.; прот., с. *Вирівка* (*Верева*) Конотопськ. р-ну Сумськ. обл.; *Верева* (1859, СНМ, Чрг, 74).

**Вирівська**, -ої, ж.; р., п. Стиру п. Прип'яті п. Дніпра; *Вировская* (Машт., Дн., 142); *Вировская* (Тутк., Луцк., 229); Володимирецьк. р-н Ровенськ. обл.

**Вірка**, -и, ж.; рр.: 1) л. Бобра п. Случі п. Горині п. Прип'яті п. Дніпра (Машт., Дн., 169); Березнівськ. р-н Ровенськ. обл.; 2) л. Горині п. Прип'яті п. Дніпра (КРУ, 77; ВКБ, 333; Машт., Дн., 163); *Вирка* (Дрозд, МРУ, 202); нп Ромейки, Сварині й Городець Володимирецьк. р-ну Ровенськ. обл.; Wirka (SG, XIII, 566); пор. с. *Вирка* Сарненськ. р-ну Ровенськ. обл.; 3) кан., л. Серньої п. Чорної Води п. Тиси л. Дунаю; м. Берегове Закарпатськ. обл.; *Вирка*, *Vérka* (1973, МЕ); з'єднує рр. Боржава і Латориця (ІМСУ, Зк, 111); *Kaňal Vérke*, *Vérka*, *Верке* (Wiesner, 54, 64); *Вёрке* (КРУ, 20).

**Вирловок**, -івка, ч.; р., с. *Верлок* Радомишльськ. р-ну Житомирськ. обл.; *Вирловокъ* («над р'чками Микою, *Вирловкомъ*»; 1159, Оп. КПЛ, 171).

**Вирок**, -рка, ч.; рр.: 1) пр. Здвижу п. Теререва п. Дніпра; с. Брусилів Коростенськ. р-ну Житомирськ. обл.; *Вирок* (ОАІМ); 2) рук., л. Стиру п. Прип'яті п. Дніпра; *Вирокъ* (Машт., Дн., 142); Володимирецьк. р-н Ровенськ. обл.

**Виром**, -у, ч.; р., л. Ірпеня п. Дніпра; суміжжя Попільнянськ. р-ну Житомирськ. обл. і Фастівськ. р-ну Київськ. обл.; *Виромъ* (Машт., Дн., 49).

**Вірублена**, -ої, ж.; б., п. Сіверськ. Дінця п. Дону; *Вирубленная* (1894, ГКСУ); яр *Вирубленный* (1895—1896, ГИСУ, 307).

**Вируватий**, -ого, ч.; потік, пр. Чечви л. Лімниці п. Дністра; с. Спас Калуськ. р-ну Івано-Франківськ. обл.; *Вироватий* (ОКІМ).

**Вирчак**, -а, ч.; р., п. Локні л. Виру п. Сейму л. Десни л. Дніпра; *Вирчакъ* (Машт., Дн., 224); пор. с. *Вири* Білопільськ. р-ну Сумськ. обл.

**Виселчаний Ставok**, -ого -вкa, ч.; р., пр. Молочої п. Росі п. Дніпра; с. Галайки Тетіївськ. р-ну Київськ. обл.; *Виселчаний Ставок* (ОКІМ).

**Вйскочків**, -ового, ч.; яр, пр. Тетліги п. Сіверськ. Дінця п. Дону; *Вйскочковъ*



(1845, КОЧ; 1863, ВТКХГ; Машт., Дон, 45); *Высокъ* (1845, ПОЧ).

**Віскрiвка**, -и, ж.; р., бас. Мокрої Плотви п. Бахмуту п. Сiверськ. Дiнця п. Дону (1882, ГЕХГ, 155); *Вискривка* (ГКСЗ); *Вiскiвка* (Експ.); *Мокрая* (1882, ГЕХГ, 155); пор. с. *Вискрiвка* Артемiвськ. р-ну Донецьк. обл. (АТПУ — 1969, I, 90).

**Вiсла**, -ої, ж.; б., п. Сiверськ. Дiнця п. Дону; *Вислая* (1863, ВТКХГ; нижче яру Государева).

**Вiсодова**, -ої, ж.; р., л. Свинобички п. Смильк л. Случі п. Горині п. Прип'яті п. Днiпра; *Высодова* (Машт., Дн., 167); Новоград-Волинськ. р-н Житомирськ. обл.

**Висока**, -ої, ж.; 66.: 1) л. Ковбасиної п. Білої п. Айдару п. Сiверськ. Дiнця п. Дону; *Высокая* (Машт., Дон, 60); 2) л. Очергуватой п. Скотуватой л. Кривого Торця п. Казенного Торця п. Сiверськ. Дiнця п. Дону; *Высокая* (Машт., Дон, 54); 3) п. Береки п. Сiверськ. Дiнця п. Дону; *Высокая* (1863, ВТКХГ; Машт., Дон, 50); 4) п. Біленької л. Айдару л. Сiверськ. Дiнця п. Дону (Експ.); *Высокая* (Машт., Дон, 60).

**Висока Грiбля**, -ої -і, ж.; б., с. Журавка Городищенськ. р-ну Черкаськ. обл.; *Высока Грeбля* (1965, МЕ).

**Висока Яруга**, -ої -и, ж.; б., п. Писареві л. Харківки (Харкова) л. Уди п. Сiверськ. Дiнця п. Дону; *Высокая Яруга* (1863, ВТКХГ; Машт., Дон, 46); пор. с. *Высока Яруга* Дергачiвськ. р-ну Харківськ. обл.

**Високий**, -ого, ч.; 1) б., п. Сiверськ. Дiнця п. Дону (АС); 2) р., п. Кунної п. Мокрого Iзюмця л. Сiверськ. Дiнця п. Дону; *Высокий* (1863, ВТКХГ); *Высокий* (Машт., Дон, 51); яри: 3) п. Бабачого п. Борової л. Сiверськ. Дiнця п. Дону (Експ.); *Высокий* (Машт., Дон, 58); пор. лiс *Высокий* (Експ.); 4) п. Бахтина п. Осколу л. Сiверськ. Дiнця п. Дону; *Высокий* (1863, ВТКХГ); *Высокий* (Машт., Дон, 53); 5) пр. Деркулу л. Сiверськ. Дiнця п. Дону (ДСГМ).

**Високiнь**, -і, ж.; р., с. *Высокинь* Рiпкинськ. р-ну Чернiгiвськ. обл.; *Высокинка* (1765—1769, ОРОМ, ЧП, 50).

**Висохла**, -ої, ж.; р., п. Білки п. Тетерева п. Днiпра; Радомишльськ. р-н Житомирськ. обл.; *Высохая* (Фунд., 39); *Высохла* (Машт., Дн., 46).

**Вiстороп**, -а, ч.; б., л. Кальчика (Малого) п. Кальміусу, вп. в Азовське море; *Вiстороп* (АС); *Высторопъ* (ВТКЕГ).

**Вiструбiця**, -і, ж.; р., бас. Ужа п. Прип'яті п. Днiпра; с. Сарновичі Коростенськ. р-ну Житомирськ. обл. (ОАІМ).

**Вiсунь**, Вiсуні, ж.; р., п. Інгульця п. Днiпра; Миколаївська обл.; Isum (Тунм., карта); *Висунь*, *Висунъ* (Машт., Дн., 93); *Вулсунъ* (ВЗК, 140); *Вiсунь* (КРУ, 128); *Исунъ* (Машт., Дн., 93); *Исунь* (Шмидт, I, 24; ИЗК, I, 12; ОСОНК, I, 67; ВЗК, 140); *Висунь* (ОСОНК, I, 67; 1876, ПХЕВ, ХХІІ, 406; СНМ, Хрс, 17; ВЗК, 140;

Машт., Дн., 93); *Wisun* (SG, XIII, 618; Rozw., 269); *Wysun* (Rozw., 269); пор. нп *Висуньск* Березнегуватськ. р-ну, *Висунь* Казанківськ. р-ну Миколаївськ. обл.

**Вiтвиця**, -і, ж.; р., л. Свiчі п. Днiстра (ОКІМ); *Вiтвиця* (КРУ, 36); *Витвица* (Машт., ДБ, 12); *Witwica* (SG, XI, 642); як нижн. ч. Лужанки пр. Свiчі (SG, XII, 682); с. *Витвиця* Долинськ. р-ну Івано-Франківськ. обл.

**Вiтегда**, -и, ж.; р., л. Сниводи л. Пд. Бугу (ОКІМ); *Вiтогда* (ПУОК, X, 151).

**Вiтекля**, -ої, ж.; р., л. Сниводи л. Пд. Бугу (1967, МЕ); 1614, «у верху руди *Вытеклюи*» (ТК ЦНБ); *Вытекля* (Гульдм., 39; Машт., ДБ, 34; Тр. Под., IX, 243, 633, 642); *Wytekla* (SG, XIV, 159); *Витхла* (КРУ, 56); як л. Витоги л. Сниводи (ПУОК, X, 151); як л. Пшінки л. Сниводи (Тверит., 24); *Samiec* — у верхiв'ях (Гульдм., 39; Машт., ДБ, 34; SG, XIV, 159).

**Вiтiвка**, -и, ж.; р., пр. Прип'яті п. Днiпра; смт Ратне Волинськ. обл. (ОАІМ).

**Вiтiчка**, -и, ж.; б., п. Білої п. Лугані п. Сiверськ. Дiнця п. Дону; *Виточка* (ВТКЕГ).

**Вiха**, -и, ж.; р., л. Гульви п. Гуйви п. Тетерева п. Днiпра; Житомирська обл.; *Гульва*, *Виха* (Фунд., 42); *Вила* (Машт., Дн., 44).

**Вихриця**, -і, ж.; р., п. Ірпеня п. Днiпра; нп Мостище і Гостомель Києво-Святошинськ. р-ну Київськ. обл. (Нов., 142); 1634, *Вихрица* (ИТК, II, 105); 1664, *Выхрица* (Похил., 15; ИТК, II, 105).

**Вiшiнець**, -нця, ч.; р., п. Пд. Бугу; Хмельницька обл.; *Вишанец*, *Бубновка* (Гульдм., 336; Тверит., 23); *Wiszaniec*, *Wepnówka* (SG, XIII, 619).

**Вiшемiрка**, -и, ж.; р., п. рук. Днiпра; с. Днiпровакам'янка Верхньоднiпровськ. р-ну Днiпропетровськ. обл.; *Вышемiрка* (ВЗК, 178); *Вышемiрка* (Машт., Дн., 77).

**Вишенька**, -и, ж.; потоки: 1) п. Вишні п. Сяну п. Вісли; нп *Вишенька*, Великі Мокряни, Костильники Мостиськ. р-ну, Шептичі, Михайлевичі, Вістовичі, Рудки Самбiрськ. р-ну Львівськ. обл.; *Wiszenka* (SG, XIV, 168); 2) л. Вишні (перша її пр.; вище гирла р. Рахів) п. Сяну п. Вісли; *Вишенька* (КРУ, 12); нп Долобів, Колбаєвичі, Підгайчики, Рудки Самбiрськ. р-ну Львівськ. обл.; *Wiszenka* (SG, XIV, 118); *Вишенька* (ОКІМ); *Вишенька* (ІМСУ, Льв., 685); *Вишенка* (WRG, I, 325); як *Вишенка* л. Днiстра, а *Вишня* л. *Вишеньки* — помилк.; *Wiszenka* (Машт., ДБ, 4); 3) р., л. Днiпра; с. *Вишеньки* Бориспiльськ. р-ну Київськ. обл.; *Вишенька* (1898, Рус., ОЧГ, 25).

**Вишнiва**, -ої, ж.; 66.: 1) л. Орiхові п. Луганчика п. Сiверськ. Дiнця п. Дону (ВТКЕГ); *Вишневая* (1894, ГКСУ); *Вишневецька* (Експ.); руч. *Вишневецький* (там же); 2) п. Зеневої п. Черепихової л. Крейдяної л. Комишної п. Повної л. Деркулу л. Сiверськ. Дiнця п. Дону; *Вишневая* (Машт., Дон, 65); 3) п. Сiверськ. Дiнця п. Дону;

**Вишнева** (Машт., Дон, 59; 1894, ГКСУ); 4) п. Сухого Яланчика п. Мокрого Яланчика, вп. в Азовське море; **Вишнева** (ВТКЕГ — як л. Димитрівського Яру п. Сухого (Середнього) Яланчика); 5) р., л. Орника п. Орелі л. Дніпра; **Вишнева** (Машт., Дн., 78); Полтавська обл.

**Вишневецька**, -ої, ж.; б., п. Нагольної л. Міусу, вп. в Азовське море (КРУ, 137); **Вишневецька**, **Вишневецька** (1778, ГКНА); **Вишневцея** (1867, ТДВСК, I, 51; СНПД, 139); **Б. Вишневецька** (РПГО, XIV, 870); байр. **Вишневецкой** (ГКЗ); **Вишневецкій Буерак** (1854, ИКДБ, 178); р. **Вешиневцея** (1853, ВТКЗВД); пор. нп **Вишневецкій** (ГКЗ).

**Вишневій**, -ого, ч.; яри: 1) л. Киселя л. Береки п. Сіверськ. Дінця п. Дону; **Вишневій** (1863, ВТКХГ; Машт., Дон, 50); 2) л. Курячого п. Сердюкового п. Волоської Балаклійки л. Балаклійки л. Сіверськ. Дінця п. Дону; **Вишневій** (1845, КОЧ; 1863, ВТКХГ; Машт., Дон, 49); 3) л. Мокрої Плотви п. Вахмуту п. Сіверськ. Дінця п. Дону; **Вишневій** (Машт., Дон, 56; 1894, ГИПБУ, 272); 4) п. Кам'янського л. Осколу л. Сіверськ. Дінця п. Дону; **Вишневій** (1863, ВТКХГ; Машт., Дон, 52); 5) п. Сухої Плотви л. Борової л. Сіверськ. Дінця п. Дону; **Вишневій** (1900, СУ, 132).

**Вишній**, -і, ж.; потік, п. Тисьмениці п. Бистриці-Тисьменицької п. Дністра (КРУ, 336); гирло між рр. Лочений і Раточина; нп Губичі Старосамбірськ. р-ну, Трускавець Львівськ. обл.; **Wisznica** (SG, XI, 722; XI, 521); **Вишниця** (Машт. ДБ, 5).

**Вишні Ями**, -іх Ям, мн.; потік, п. Синявки л. Іршави п. Боржави п. Тиси л. Дунаю; с. Осій Іршавськ. р-ну Закарпатськ. обл.; **Вишні Ями** (1971, МЕ).

**Вишнівка**, -и, ж.; 1) б., п. Лозуваї л. Татарки л. Самари л. Дніпра; **Вишневка** (ВТКЕГ); рр.: 2) п. Рукшина л. Лімниці п. Дністра; нп Перегінське і Берлоги Рожнятівськ. р-ну Івано-Франківськ. обл.; **Wisznówka**, **Wiśniówka** (SG, V, 696; IX, 716); як п. Лімниці; між рр. Рукшин (Рукшин) і Чечва; **Вишневка** (Машт., ДБ, 16; WRG, I, 326); 3) бас. Дністра; с. Смотрич Хмельницьк. обл.; 1570, «Sthaw w Szmothriczu na rzecze Wiszniovcze» (Жерела, VII, 95); 4) бас. Зх. Бугу п. Вісли; нп Савчин і **Вишнівка** Сокальськ. р-ну Львівськ. обл. (ІМСУ, Лв, 754).

**Вишній Брадул**, -нього -а, ч.; потік, п. Лужанки п. Тересви п. Тиси л. Дунаю; с. Широкий Луг Тячівськ. р-ну Закарпатськ. обл.; **Вишній Брадул** (1972, МЕ); **Bradul**, **Брадуль** (Петров, 16).

**Вишній Звір**, -нього Звору, ч.; потік, л. Тересви п. Тиси л. Дунаю; с. Дубове Тячівськ. р-ну Закарпатськ. обл.; **Вишній Дзвор** (1972, МЕ); **Vyšni Dubovec**, **Дубовець Вишній** (Wiesner, 46, 60); пор. **Выш. Дубовець** — куток с. Дубове; дол. **Verch Dubovec**, **Выш. Звор** (Петров, 8).

**Вишній Зворець**, -нього Звіря, ч.; потік, л. Гирсівця л. Терелбі п. Тиси л. Дунаю; с. Колочава Міжгірськ. р-ну Закарпатськ. обл.; **Вишній Зв'орци** (1972, МЕ).

**Вишній Кадубський**, -нього -ого, ч.; потік, п. Кісви п. Тиси л. Дунаю; с. Косівська Поляна Рахівськ. р-ну Закарпатськ. обл.; **Вишній Кадуб**, **Вишній Кадубський**, **Вишній Кадуб** (1972, МЕ).

**Вишній Млин**, -нього -а, ч.; р., п. Пд. Бугу; гирло біля смт Гнівань Тиврівськ. р-ну Вінницьк. обл. (1969, МЕ).

**Вишній Розсбелець**, -нього -льця, ч.; потік, л. Терелбі п. Тиси л. Дунаю; с. Терелба Тячівськ. р-ну Закарпатськ. обл.; **Вишній Розсбелець** (1972, МЕ); пор. г. «**Veš. Rosul kolo Ozera**» (Петров, 26).

**Вишній Явірський**, -нього -ого, ч.; потік, п. Кісви п. Тиси л. Дунаю; с. Косівська Поляна Рахівськ. р-ну Закарпатськ. обл.; **Вишній Явірський** (1972, МЕ).

**Вишноватий**, -ого, ч.; яри: 1) л. Євсугу л. Сіверськ. Дінця п. Дону; **Вишноватий** (Машт., Дон, 61); **Вишневій** (Експ.); 2) л. Красної л. Сіверськ. Дінця п. Дону (АС); пор. нп **Вишневій** (АС); 3) п. Великої Кобилці п. Красної л. Сіверськ. Дінця п. Дону (Експ.); **Вишноватий** (Машт., Дон, 57).

**Вишня**, -і, ж.; рр.: 1) л. **Вишеньки** л. Дністра; гирло нижче Лучного; Львівська обл.; **Wisznia** (Машт., ДБ, 4); 2) п. Білоуса п. Десни л. Дніпра; с. Мохнатин Чернігівськ. р-ну й обл.; **Вишня** (1785, ОРЧН, 7); 3) п. Пд. Бугу (1967, МЕ; КРУ, 57; 1431, ТК ЦНБ); XIX ст., **Вишня** (Гульдм., 35; Менде; Тр. Под., IX, 210; Тверит., 24; Машт., ДБ, 34); **Wisznia** (SG, XIII, 621); **Винничка** — помилк. (Тр. Под., IX, 210; Машт., ДБ, 34); с. **Вишня** кол. Вінницьк. пов. (Менде; SG, XIII, 621); 4) п. Сяну п. Вісли; гирло між рр. В'яр і Шкло; **Вишня** (КРУ, 12); утворюється злиттям потоків «**Wiszenki** і **Wiszeñki**» в с. Рудки Самбірськ. р-ну Львівськ. обл.; нп **Судова Вишня** (до 1545 р. **Вишня**), Берегове Мостиськ. р-ну, **Віжомля** Яворівськ. р-ну Львівськ. обл. (ІМСУ, Лв, 485, 494); 1562, «z rzeki Wisnie» (Жерела, II, 86, 117, 162); **Wisznia** (SG, XIV, 168); 1848, «по при **Вишню**» (ЗНТШ, СХХІ, 167).

**Вишнянський Пбітк**, -ого -оку, ч.; потік, п. Онічка п. Салви л. Боржави п. Тиси л. Дунаю; с. Онік Виноградівськ. р-ну Закарпатськ. обл.; **Вишнянський Пбітк** (1973, МЕ).

**Вишова**, -и, ж.; р., л. Жереви л. Тетерева п. Дніпра; Іванківськ. р-н Київськ. обл.; **Вишова** (Машт., Дн., 48).

**Вища Борщівка**, -ої -и, ж.; п. Рук. Дніпра; Херсонська обл.; **Борщівка Вишья** (Величко, III, 479); **Борщівка** (ВЗК, 184).

**Вища Бургунка**, -ої -и, ж.; р., п. Дніпра (Нов., 44); як п. Козацької л. Дніпра

(ВЗК, 137); гирло нижче м. Берислав Херсонськ. обл. (Нов., 44); *Burhunka* (Кордт, № 32, 40); *Боргунка Вышная* (Величко, III, 481); *Вигунка* (Тунм., карта); *Верхняя-Бургунка* (ВЗК, 137); *Бургунский, Бургунка* (Машт., Дн., 91).

**Вібчінський**, -ого, ч.; **потік**, п. Кісви п. Тиси л. Дунаю; с. Косівська Поляна Раківськ. р-ну Закарпатськ. обл. (1972, ME); пор. ур. *Vipčina* (там же).

**Вівницький**, -ого, ч.; **потік**, п. *Вівні* п. Дністра; нп Стрий, Добровляни, Вівня, П'ятничани Стрийськ. р-ну Львівськ. обл.; *Wownicki* (SG, XIV, 11); *Вовницький* (WRG, I, 329).

**Вівня**, -і, ж.; **потік**, п. Дністра; між рр. Черниця і Бродовецький; *Вовня* (Машт., ДБ, 7); нп Добровляни і *Вівня* Стрийськ. р-ну, Держів і Київцев Миколаївськ. р-ну Львівськ. обл. (SG, XIV, 11); *Вівня* (Нежн., УРС, 25); 1564, *Wownia*, *Wownya* (Жерела, I, 190, 185; VII, 202); *Вівнянка* (ІМСУ, Льв, 471).

**Вівсик**, -а, ч.; **потік**, л. Чорного Черемошу л. Черемошу п. Пруту л. Дунаю; с. Верхній Ясенів Верховинськ. р-ну Івано-Франківськ. обл.; *Vivsyuk*, *Wivsyuk* (Hgabec, 80); *Віцусик* (МКур).

**Вівсяна**, -ої, ж.; б., л. Орехової л. Севастіянки л. Кринки п. Міусу, вп. в Азовське море; Донецька обл.; *Овсяная* (1853, ВТКЗВД); *Овсяна* (Експ.).

**Вівсянка**, -и, ж.; б., п. Мехедового п. Чорного Жеребця л. Сіверськ. Дінця п. Дону; Донецька обл. (Експ.; ІМСУ, Дни, 508).

**Вівчарєва**, -ої, ж.; б., с. Червона Слобода Чигиринськ. р-ну Черкаськ. обл.; *Вивчарова* (ОКІМ).

**Вівчарєве**, -ого, с.; **стр.**, с. Ташлик Смілянськ. р-ну Черкаськ. обл.; *Вивчарєве* (1966, ME).

**Вівчий**, -ого, ч.; **потік**, с. Калини Тячівськ. р-ну Закарпатськ. обл.; 20-і рр. XX ст., *Вучі* (Петров, 12).

**Вівчінський**, -ого, ч.; **потік**, л. Потічка л. Білого Черемошу п. Черемошу п. Пруту л. Дунаю; с. Біла Річка (г. *Вівчина*) Верховинськ. р-ну Івано-Франківськ. обл. (МКур.).

**Вігор**, -у, ч.; р., п. Сяну п. Вісли; між рр. Ріка і Вишня; *В'яр* (КРУ, 12); з-під хр. Хванів; *Wiag*, *Wihor*, *Struywihor* (SG, XIII, 267—269); с. Нижанковичі Старосамбірськ. р-ну Львівськ. обл.; *Вигор* (ІМСУ, Льв, 775, 781, 784); м. Перемисьль (ПНР); 1097, «по *Вагору*» (ПСРЛ, I, 115); 1152, «надъ рѣкою *Вагормъ*» (ПСРЛ, II, 67; Барс., 47, 158); 1448, *Wiag* (ЗНТШ, XIV, 49); 1496, *Wyag* (AKLS, I, 109); 1565, *Wyag* (Жерела, II, 157; V, 164); 1848, род. відм. *Вагря* (ЗНТШ, СХХІ, 165); 1883, род. відм. *Вигоря* (*Вяра*) (ОАІМ); *Вѣгоръ* (Гол., ГС, 69).

**Відєрниця**, -і, ж.; р., п. Бережниця п. Свічі п. Дністра; з-під г. *Відєрниця*, с. Задєрєвч Стрийськ. р-ну Львівськ. обл.; *Wiedernica* (SG, I, 150; XIII, 300); *Ведєрниця* (WRG, I, 270).

**Відкóлок**, -ілка, ч.: 1) б., л. Севастіянки

л. Кринки п. Міусу, вп. в Азовське море; *Околокъ* (ВТКЕГ); 2) яр, п. Лучкового пр. Пісочної (у верхів'ї) л. Сіверськ. Дінця п. Дону; *Отколок* (Машт., Дон, 59).

**Відлóжин**, -ого, ч.; яр, л. Кільчєня п. Самари л. Дніпра; *Видлбжинъ* (СКЗР, LVII).

**Віднога**, -и, ж.; 66.: 1) л. Бутового л. Айдару л. Сіверськ. Дінця п. Дону (1863, ВТКХГ); *Видного* (Машт., Дон, 60); 2) л. Волоської Балаклійки л. Балаклійки л. Сіверськ. Дінця п. Дону (1863, ВТКХГ; Машт., Дон, 49); 3) п. Полтавки п. Казенного Торця п. Сіверськ. Дінця п. Дону (Машт., Дон, 54; ГОПМ, ГК); пор. с. *Віднога*, *Виднога* — помилк. (1966, АТП, Дни, 129); 4) п. Середньої л. Айдару л. Сіверськ. Дінця п. Дону (Машт., Дон, 60); 5) п. Хотімлі л. Сіверськ. Дінця п. Дону; *Отнога* (1850, ВСОРИ, ХГ, 19; 1864, СНМ, Хрк, 80); *Отгона* — помилк.; 6) пр. Широкої (у верхів'ї) п. Соломчиної л. Верхньої Терси л. Вовчої л. Самари л. Дніпра (ГИЮР, 150); 7) р., пр. Струменя л. рук. Прип'яті; Заріченськ. р-н Ровєньск. обл. (ОАІМ).

**Віднога-Дністровá**, -и -ої, ж.; рук. Дністра; с. Козарі Рогатинськ. р-ну Івано-Франківськ. обл.; *Віднога-Дністрова* (ОКІМ).

**Віднога Дру́га**, -и -ої, ж.; б., л. Таволжанки л. Осколу л. Сіверськ. Дінця п. Дону; *Віднега 2-я* (1863, ВТКХГ; Машт., Дон, 52).

**Віднога-Луб'янцева**, -и -ої, ж.; б., л. Лубяшівки (*Великої Луб'янцевої*; біля гирла) л. Верхньої Терси л. Вовчої л. Самари л. Дніпра; *Видна Лубянцева* (1898, ГИАУ, 141).

**Віднога-Осокорівка**, -и -и, ж.; р., пр. *Плоскої Осокорівки* л. Дніпра (проти Вовнізк порогу) (ВЗК, 158); *Отногá Осокоровка* (там же, 162).

**Віднога Пє́рша**, -и -ої, ж.; б., л. Таволжанки л. Осколу л. Сіверськ. Дінця п. Дону; *Виднега 1-я* (1863, ВТКХГ; Машт., Дон, 52).

**Віднога Трє́та**, -и -тьої, ж.; б., л. Таволжанки л. Осколу л. Сіверськ. Дінця п. Дону; *Виднега 3-я* (1863, ВТКХГ; Машт., Дон, 52).

**Відножина**, -и, ж.; 66.: 1) л. Казенного Торця п. Сіверськ. Дінця п. Дону; *Отножина* (Машт., Дон, 55; ГКСЗ); *Отложина* (1863, ВТКХГ — як л. Біленької п. Сіверськ. Дінця); 2) п. Айдару л. Сіверськ. Дінця п. Дону; *Отножина* (Машт., Дон, 61; ОГКЧС, 94); 3) п. Білозірки (у верхів'ї) л. Дніпра; *Отножина* (1862, ВТКГГ); пор. с. *Відножине* Василівськ. р-ну Запорізьк. обл.; 4) п. Кліші п. Айдару л. Сіверськ. Дінця п. Дону; *Отножина* (1863, ВТКХГ).

**Відножине**, -ого, с.; кан., бас. Дунаю; м. Вилкове Одеськ. обл.; *Атножина*, *Атножина* (ОКІМ).

**Відпільна**, -ої, ж.; р., л. Сули л. Дніпра; с. Кукобн Семєнівськ. р-ну Полтавськ. обл. (1859, СНМ, Пл, 214); *Видпильная* (Машт., Дн., 62).

**Відьга**, -й, ж.; п. рук. Десни л. Дніпра; нп Дегтярівка і Горбове Новгород-Сіверськ. р-ну Чернігівськ. обл.; *Вѣдъга* (Машт., Дн., 205); *Відьга* (1965, МЕ).

**Віжка**, -и, ж.; потік, л. Ужа л. Лабірця п. Бодрого п. Тиси л. Дунаю; с. *Вишка* Великоберезнянськ. р-ну Закарпатськ. обл.; *Вѣжанскій* (поток) (Петров, 60); *Výška*, *Вышка* (Wiesner, 43, 65).

**Віжлиця**, -і, ж.; р., л. Сейму л. Десни л. Дніпра; нп Піски і Глушець Білопільськ. р-ну Сумськ. обл.; *Віжлиця* (1965, МЕ).

**Віжомля**, Віжомлі, ж.; р., л. Скла п. Сяну п. Вісли; *Віжсмля* (ІМСУ, Льв, 929); *Ожомля* (КРУ, 13); нп *Віжомля*, Мужилівці, Рогізне Яворівськ. р-ну Львівськ. обл.; *Шчан'*, *Віжомля*'а (ОКІМ); *Ożomla*, *Szczap* (у нижн. течії) (SG, VII, 796; VI, 921).

**Візантіїв**, -евого, ч.; потік, п. Терєблі п. Тиси л. Дунаю; с. Вільшани Хустськ. р-ну Закарпатськ. обл.; пор. там же куток *Візантіївський* (*Візантіюу*), *Візантіюу*'кый) (1972, МЕ).

**Візній**, -ого, ч.; потч., п. Русківського л. Великої Угольки л. Терєблі п. Тиси л. Дунаю; Углянська с/Р Тячівськ. р-ну Закарпатськ. обл.; *Вузній* (1972, МЕ).

**Візня**, -і, ж.; р., п. Ірші л. Тетерева п. Дніпра; нп Нова Мар'янівка, Нераж, Стара Буда, Іванівка, Нова Буда Радомишльськ. р-ну, Ворсівка Малинськ. р-ну Житомирськ. обл.; *Возня* (Фунд., 38; Похил., 119; Похил., УКР, 214; Машт., Дн., 47); *Вузня* (СНМ, Кв, 183); *Візня* (1952, МЕ); *Возня* (КРУ, 91).

**Візнякка**, -и, ж.; р., л. Інгульця п. Дніпра; Кіровоградська обл.; *Вознякка* (ОСОНК, I, 67; Машт., Дн., 92).

**Війниця**, -і, ж.; руч., бас. Турії п. Прип'яті п. Дніпра; смт Локачі Волинськ. обл.; *Войниця* (ТФ, II, 75); пор. с *Війниця* Локачинськ. р-ну Волинськ. обл.

**Військовий**, -ого, ч.; яр, л. Татарки л. Дніпра; *Войскової* (ВЗК, 192); *Войськовая* (ВТКЕГ); пор. с *Військове* Солонянськ. р-ну Дніпропетровськ. обл.

**Війташівка**, -и, ж.; р., с. *Войташівка* кол. Радомишльськ. пов. Київськ. губ.; *Войташовка* (1649, АС).

**Війтів**, -ового, ч.; яр, пр. Айдару л. Сіверськ. Дінця п. Дону; *Войтів* (ДСГМ).

**Війтова**, -ої, ж.; б., л. Дерезуватої п. Деркулу л. Сіверськ. Дінця п. Дону; *Войтова* (1863, ВТКХГ); *Бойтова* (Машт., Дон, 65).

**Війтівина**, -ої, ж.; р., п. Пд. Бугу; *Войтівина* (КРУ, 55; Машт., ДБ, 33; Менде; Тверит., 35, 44, 47); *Wojtowina* (Машт., ДБ, 33; SG, XIII, 770); с. *Війтівці* Волочиск. р-ну Хмельницьк. обл. (ОАІМ).

**Війтівочка**, -и, ж.; р., пр. Дохни п. Пд. Бугу; *Войтовочка* (Тр. Под., IX, 803); Вінницька обл.; *Wojtoweczka* — як пр. Бернардинки л. Дохни (SG, XIII, 770).

**Вікна**, -кон, мн.: 1) потік, п. Хотимирки п. Дністра; гірло нижче р. Чортівець;

нп Обертни, Гавриляк, Жабокруки Глушацьк. р-ну Івано-Франківськ. обл.; *Окпа* (SG, II, 602; VII, 425); *Окпа* (Машт., ДБ, 20); пор. оз. *Вікно*, *В'ікно-Чоуртовец'* у Городенківськ. р-ні тієї ж обл. (ОКІМ); 2) р., л. Дністра; між рр. Білочі і Крута; *Окны*, *Окпы*, *Молокиш* (Машт., ДБ, 28).

**Вікніна**, -и, ж.; 6б.: 1) л. Великої Вікнини п. Ерика л. Борової л. Сіверськ. Дінця п. Дону; *Окніна* (Машт., Дон, 58); 2) л. Крейдяної л. Комишної п. Погної л. Деркулу л. Сіверськ. Дінця п. Дону; *Викнена* (Машт., Дон, 65); 3) л. Кучерової п. Грузької л. Казенного Торця п. Сіверськ. Дінця п. Дону; *Викнина* (Машт., Дон, 54); 4) п. Кам'янки п. Сіверськ. Дінця п. Дону; *Викнина* (1863, ВТКХГ); *Викнина* — як назва р. у верхів'ї (Машт., Дон, 51; ГОІУ, 116—117); пор. х. *Викнино* (ВТКХГ); 5) п. Клебиної л. Кривого Торця п. Казенного Торця п. Сіверськ. Дінця п. Дону; *Викнина* (Машт., Дон, 55; ГКСЗ); 6) пр. Кам'янки п. Сіверськ. Дінця п. Дону; *Викнина* (1882, ГЕХГ, 338); потоки; 7) л. Онугу п. Дністра; с. *Вікно* Заставнівськ. р-ну Чернівецьк. обл., *Вікнина* (Карп., 111); 8) л. Серету л. Дунаю; нп Дубівка, Червинівці Глибоцьк. р-ну Чернівецьк. обл.; *Вікнина*, *Вікнена* (Карп., 111); 9) п. Совиці л. Пруту л. Дунаю; м. Кіцмань Чернівецьк. обл.; *Вікнина* (Карп., 111); 10) пр. Совиці л. Пруту л. Дунаю; с. Киселівці Путильськ. р-ну Чернівецьк. обл. (Карп., 111); 11) руч., пр. Деркулу л. Сіверськ. Дінця п. Дону (ДСГМ); 12) р., пр. Пд. Бугу; Гайворонськ. р-н Кіровоградськ. обл. (1967, МЕ); *Окни*-на (Тр. Под., IX, 374).

**Вікниця**, -і, ж.; р., л. Дністра; між рр. Марківка та Перев; с. Трибусівка Піщанськ. р-ну Вінницьк. обл.; *Окна* (ПУОК, X, 32); *Окниця* (КРУ, 50); *Окница*, *Ossanke*, *Кисернякъ* (Машт., ДБ, 28); *Kisierniak* (SG, VII, 426).

**Вікніяна**, -ої, ж.; б., пр. Олега п. Бабки п. Сіверськ. Дінця п. Дону; *Викняна* (1863, ВТКХГ; Машт., Дон, 45).

**Вікніянка**, -и, ж.; р., п. Дністра; с. Олеша Глушацьк. р-ну Івано-Франківськ. обл.; *Окніпанка*, *Окніаński potok* (SG, VII, 425).

**Віленська**, -ої, ж.; р., пр. Короля п. Дніпра; Київська обл.; *Виленска* (Машт., Дн., 51).

**Вілиця**, -і, ж.; р., п. *Вілії* п. Случі п. Горині п. Прип'яті п. Дніпра; *Вилица* (Машт., Дн., 169); *Wilica* (SG, XIII, 473); Березнівськ. р-н Ровенськ. обл.

**Вілія**, -і, ж.; рр.: 1) л. Горині п. Прип'яті п. Дніпра (КРУ, 75); *Вилия*, *Вилля* (Машт., Дн., 162); *Wilja* (SG, XIII, 472); *Wilja Dnieprowa* (SG, VII, 275); нп Підлісне (Малі Фільварки) Кременецьк. р-ну Тернопільськ. обл., м. Острог Ровенськ. обл.; 1212, *Вілія* (Татишев, II, 268); 1231, «перейдеть рѣку *Велью*» (Барс., 27); пор. с. *Вилья* «при р. *Вильѣ*» (Теодор., II, 775); нп *Вілія* у Ровенськ. та Тернопільськ. обл.; 2) л. Случі п. Горині п. При-

п'яти п. Дніпра; Березнівськ. р-н Ро-  
венськ. обл. (ОКІМ); *Вилія* (Теодор., I,  
46); як п. Случі (Машт., Дн., 169); 3) п. Те-  
терева п. Дніпра; нп *Вільня*, Струцівка,  
*Віленка*, *Вільнянка*, Квітневе, Царівка  
Корошнівськ. р-ну Житомирськ. обл.;  
*Вилія* (1646, АС; Фунд., 39; Похил., 142;  
Похил., УКР, 177; Машт., Дн., 45); *Вил-  
лія* (Машт., Дн., 45); *Виленка* (Фунд.,  
39; Машт., Дн., 45); *Дубовець* (Толм.,  
60).

*Вілля*, -і, с.; р., п. Коптівки п. Хай-  
чанки л. Норина л. Ужа п. Прип'яті  
п. Дніпра; *Вилве*, *Вілянки* (Машт., Дн.,  
158); Овруцьк. р-н Житомирськ. обл.

*Вілька*, -и, ж.; рр.: 1) п. Ірпеня п. Дні-  
пра; *Вілька* (Фунд., 41); *Wielka* (SG,  
XIII, 331); 2) л. Липки п. Єзусу л. Сейму  
л. Десни л. Дніпра; Конотопськ. р-н  
Сумськ. обл.; *Волька* (1786, СНМ, Чрг,  
76); *Koŭkoluz*, *Волька* (Машт., Дн., 226).

*Вільмінська*, -ої, ж.; б., л. Білої п. Ай-  
дару л. Сіверськ. Діня п. Дону; *Вель-  
миская* (Машт., Дон, 60).

*Вільна*, -ої, ж.; р., п. Дніпра; Дніпро-  
петровська обл.; *Wilniow* (МИРК, № 36,  
39); *Вольная* (Машт., Дн., 83).

*Вільнопілля*, -я, с.; руч., с. Бистрик  
Ружинськ. р-ну Житомирськ. обл.; *Віль-  
нопілля* (ОКІМ); пор. там же с. *Вільно-  
пілля*.

*Вільнянка*, -и, ж.; рр.: 1) л. Дніпра;  
між рр. Таволжана і Кічкас; Вільнянськ.  
р-н Запорізьк. обл. (ОКІМ; КРУ, 123);  
*Волнянка*, *Вольненька* (Машт., Дн., 83);  
*Вольнянка* (1782, Кордт, № 32); *Волнен-  
ка*, *Волненька* (ГКНГ — 1782); *Вольнень-  
кая* (1850, ВСОРИ, ЕГ, 36); *Wolnenka Fl.*  
(1739, Кордт, № 22); *Wolenska R.* (1760,  
Кордт, № 26); пор. *Верхній Вільний* і  
*Нижній Вільний (Вольний)* — пороги  
проти гирла р. *Вільненки* (1858, ОСОНК,  
I, 114); с. *Вільнянка* Вільнянськ. р-ну  
Запорізьк. обл.; 2) п. Самари л. Дніпра  
(КРУ, 123); *Вольнянка* (1850, ВСОРИ,  
ЕГ, 35); *Вильна* (1805, ИГА, 144); *Воль-  
ная* (1782, Кордт, № 32); *Волная* (1775,  
ПГК); *Волненка* (ГК — 1743); *Вольненька*  
(КЕНЛ); *Вильнянка* (1778, ГКНА); *Вол-  
нянка* (Машт., Дон, 81; 1880, МИСОЕЕ, I,  
260); *Вольненькая* (1850, ОСОНК, I, 69);  
*Вольненьная* (1880, МИСОЕЕ, I, 376);  
б. *Шпакова* (ВГИНУ, 63; у верхів'ї); пор.  
с. *Вільні* Новомосковськ. р-ну Дніпро-  
петровськ. обл.; с. *Вольное* (КЕНЛ).

*Вільх*, *Вільх*; ж.; рр.: 1) л. Гнізни  
л. Серету л. Дністра; між рр. Гніздечна  
і Сороцька; *Ольха* (Машт., ДБ, 22); нп  
Баворів і Грабовець Тернопільськ. р-ну  
Й обл.; *Olcha* (SG, XII, 447); *Vilcha* (Rozw.,  
152); 2) пр. Фоси п. Пд. Бугу; с. Торків  
Тульчинськ. р-ну Вінницьк. обл. (ОКІМ);  
3) бас. Ужа п. Прип'яті п. Дніпра; с. Но-  
ваки Коростенськ. р-ну Житомирськ. обл.  
(ОАІМ); 4) с. Вовчинець, Козятинськ.  
р-ну Вінницьк. обл.; *Вільха* (ПУОК,  
X, 29).

*Вільхи*, -ів, мн.; б., с. Ючки Кагар-  
лицьк. р-ну Київськ. обл.; *Вільхи* (1975,  
Анк.).

*Вільхівка*, -и, ж.; 1) б., п. *Вільхової*  
л. Крички п. Міусу, вп. в Азовське море;  
*Ольховка* (КРУ, 127; Експ.); *Ольховчик*  
(1843, РКАП, 70); *Ольхова* (Експ.); пор.  
нп *Ольховчик* (ГКЗ); с. *Вільхівка* Шах-  
тарськ. р-ну Донецьк. обл.; рр.: 2) л. Кри-  
валі п. Случі п. Горині п. Прип'яті п. Дні-  
пра; *Ольховка* (Машт., Дн., 168); Новоград-  
Волинськ. р-н Житомирськ. обл.; 3) п. Гни-  
лого Тікичу л. Тікичу п. Синюхи л. Пд.  
Бугу (1970, МЕ); *Ольховая* (Похил., 380);  
*Olchowa* (SG, VII, 448); нп *Вільховець* і  
Стебне Звенигородськ. р-ну Черкаськ.  
обл.; 4) п. Трубежа п. Снову п. Десни  
л. Дніпра; на кордоні УРСР (Чернігівська  
обл.) і РРФСР (Брянська обл.); *Ольховка*  
(Машт., Дн., 209); 5) п. Церему л. Случі  
п. Горині п. Прип'яті п. Дніпра; *Ольховка*  
(Машт., Дн., 168); Новоград-Волинськ.  
р-н Житомирськ. обл.; 6) п. рук. Дніпра;  
Херсонська обл.; *Вильховка* (ИИЗК, I,  
49); *Ольховая-первая* (ВЗК, 184); 7) руч.,  
л. Теререва п. Дніпра; нп Романівка  
Дзержинськ. р-ну, Стовпів і Чуднів Чуд-  
нівськ. р-ну Житомирськ. обл.; *Ольховка*  
(Теодор., I, 260).

*Вільхівський*, -ого, ч.; потік, с. Ганько-  
виця Свляевськ. р-ну Закарпатськ. обл.;  
*Вільхівський* (1973, МЕ).

*Вільхівці*, -ів, мн.; потік, п. Ріки п. Тиси  
л. Дунаю; с. Запереділля Міжгірськ. р-ну  
Закарпатськ. обл.; *Вільхівці* (1971,  
МЕ); *Vylchovŭ*, *Вульховый* (Wiesner, 50,  
65).

*Вільхівчик*, -а, ч.; бб.: 1) л. Крички  
п. Міусу, вп. в Азовське море; *Ольховчик*  
(1853, ВТКЗВД); 2) л. Міусика л. Міусу,  
вп. в Азовське море; *Ольховчикъ* (ВТКЕГ;  
ГКБХР); 3) п. Мечетної л. Міусика л. Мі-  
усу, вп. в Азовське море; *Ольховчикъ*  
(ВТКЕГ; ГКБХР); 4) п. *Вільхової* (у  
верхів'ї) п. Міусу, вп. в Азовське море  
(ВТКЕГ); 5) п. *Вільхової (Вільхівчика)*  
п. Міусу, вп. в Азовське море (1853,  
ВТКЗВД); рр.: 6) п. Міусу, вп. в Азовське  
море (АС; КРУ, 137); *Ольховая* (1837—  
1839, Ле-Пле; ВТКЕГ — б. *Ольховчик* як  
її витік); *Olghowoi kolodez* (МИРК, II,  
Карта Пд. Росії Менгдена і Брюса, 1699);  
7) п. Тересви п. Тиси л. Дунаю; с. *Віль-  
хівці* Тячівськ. р-ну Закарпатськ. обл.;  
*Вульхівчик* (1972, МЕ); 1406, *rivulus*  
*Ilhocz*; 1604, *Irhoczpathaka* (Bélay, 154,  
208); *Вульховчик* (Петров, 29); *Vulchovčik*,  
*Вульховчик* (Wiesner, 47, 65); пор. г. *Вуль-  
ховчик* (Петров, 29), с. *Вільхівчик* (там же).

*Вільхова*, -ої, ж.; бб.: 1) л. Великої  
Кам'янки п. Сіверськ. Діня п. Дону;  
*Ольховая* (ВТКЕГ; Машт., Дон, 66); *Оль-  
ховка* (СНПД, 63); 2) л. Великої Скелюва-  
тої л. Крички п. Міусу, вп. в Азовське  
море; *Вільховая* (1853, ВТКЗВД); 3) л.  
Кальміусу, вп. в Азовське море; *Ольховая*  
*балка* (1852, ВСОРИ, ЗВД, 34; нижче  
р. *Вільхової*); 4) л. Лозової п. Лугані  
п. Сіверськ. Діня п. Дону (1894, ГКСУ);  
5) л. Оріхової л. Крички п. Міусу, вп.  
в Азовське море; *Ольховая* (1853,  
ВТКЗВД); 6) л. Орлівки л. Крички  
п. Міусу, вп. в Азовське море (1853,

ВТКЗВД); 7) л. *Вільхуватки* л. Булавинки л. Кринки п. Міусу, вп. в Азовське море; *Ольховая* (1853, ВТКЗВД); 8) л. Харцизької п. *Вільхової* л. Кринки п. Міусу, вп. в Азовське море; *Ольховая* (ВТКЕГ); *Грузская* (там же; назва стосується верхів'я балки); 9) п. Білої п. Лугані п. Сіверськ. Дінця п. Дону; *Ольховая* (1778, ГКНА; Машт., Дон, 62); *Ольховникова* (1743, ОНРУМ, 324); 10) п. Довжика п. Великої Кам'янки п. Сіверськ. Дінця п. Дону; *Ольховая* (ВТКЕГ; Машт., Дон, 66); 11) п. Клинової п. Харцизької п. *Вільхової* л. Кринки п. Міусу, вп. в Азовське море; *Ольховая* (ВТКЕГ); 12) п. Кринки п. Міусу, вп. в Азовське море; *Ольховая* (ВТКЕГ); 13) п. Кундрючої п. Сіверськ. Дінця п. Дону; *Ольховая* (Машт., Дон, 75); 14) п. Малої Кам'янки п. Великої Кам'янки п. Сіверськ. Дінця п. Дону; *Ольховая* (1843, РКАП, 66; Машт., Дон, 66); *Кузькина* (РКАП, 66); 15) п. Міусу, вп. в Азовське море (Експ.); *Ольховая* (ГКЗ; РПГО, XIV, 870); *Мокрая Ольховая* (1880, МИСОЕЕ, II, 100); *Ольхóвичик*, *Ольхóвка* (Експ.); *Олховатка* (1769, Кордт, № 25); *Алховатка* (1746, ИИЗК, II, 1521, 1523, 1537, 1560); *Олховата* (1781, КНАА); *Олшанка* (КНГ); *Олшая* (КНГП); *Олшавка* (ПКАБ); пор. ліс *Ольхóвичик* (Експ.); с-ще Победа Шахтарськ. р-ну Донецьк. обл.; 16) п. *Вільхової* (*Вільхóвичка*) п. Міусу, вп. в Азовське море; *Ольховая* (1853, ВТКЗВД); 17) п. Санжарівки п. Лугані п. Сіверськ. Дінця п. Дону; *Ольховая* (ВТКЕГ; Машт., Дон, 62); 18) п. Сіверськ. Дінця п. Дону; *Ольховая* (1778, ГКНА — *Олховая*; Машт., Дон, 57); 19) п. Харківки (Харкова) л. Уди п. Сіверськ. Дінця п. Дону; *Ольховая* (1773, МИКБ, II, 323; 1863, ВТКХГ; Машт., Дон, 47); 20) п. Крипенької л. Міусу, вп. в Азовське море; *Ольховая* (ГКБХР); 21) пр. Комишухахи п. Лугані п. Сіверськ. Дінця п. Дону; *Ольховая* (1894, ГКСУ; Машт., Дон, 62); **рр.**: 22) л. Борової л. Сіверськ. Дінця п. Дону; *Ольховая* (1869, СНМ, Хрк, 160; ОГКЕЧС, 77); гирло нижче р. Єрик; 23) л. Кринки п. Міусу, вп. в Азовське море (КРУ, 137; Експ.); *Ольхóвля* (1778, КГИ; ОГВД, 504); *Ольхóвка* (Експ.); *Больш. Ольховая* (1837—1839, Ле-Пле); *проток Ольхóвый* (1793, Сб. ОВДСК, XI, 28 — на карті Землі Війська Донського); *Ольховые* (1829, ГОДГК, 27); *Лобанівка* (Експ.); с-ще Лобанівка Шахтарськ. міськради Донецьк. обл.; поч. із дж. *Ольхóвички* в р-ні кол. с-ща *Ольхóвичик* (тепер у складі м. Шахтарськ) (Експ.); 24) л. Сіверськ. Дінця п. Дону (КРУ, 150); *Ольховая* (1782, Кордт, № 32; Машт., Дон, 59; АС); *колóдезь Ольхової* (КБЧ, 76); *Оховая* (1769, ПК); 25) п. Вільчі п. Ілл. л. Ужа п. Прип'яті п. Дніпра (Машт., Дн., 159); Поліськ. р-н Київськ. обл.; 26) п. Лугані п. Сіверськ. Дінця п. Дону (1778, ГКНА — *Олхова*; Експ.); *Ольхóвля* (1775, ПГК; Машт., Дон, 63); *Ольхóвка* (КРУ, 151); *Ольховка* (РА—1800, № 36; АС); *Ол(ь)ховата* (1769, ПК); *Ольховатая* (1769, КЧР);

пор. с. *Ольховая* (1782, Кордт, № 32); 27) п. Сіверськ. Дінця п. Дону; *Олховая* (1778, ГКНА; нижче р. Теплої).

**Вільховá Гóвтва**, -ої -и, ж.; р., л. *Говтви* л. Псла л. Дніпра; с. Славки Решетилівськ. р-ну Полтавськ. обл.; *Вільхóва Гóвтва* (1952, МЕ); *Ольховая Голтва* (1848, ВСОРИ, ПГ, 14; 1852, Ар., III, 40; ПЕ, 225; Машт., Дн., 71); пор. нп *Говтва* Зінківськ., Козельшинськ. і Полтавськ. р-нів Полтавськ. обл.

**Вільховé**, -óго, с.; **прот.** Дніпра, нижче м. Херсон (Нов., 567); *Олховое* (Величко, III, 479).

**Вільхóвeць**, Вільхóвця, ч.; **потоки**: 1) л. (Великої) Совиці л. Пруту л. Дунаю; с. Шипинці Кіцманськ. р-ну Чернівецьк. обл.; Wilchiwec (SG, XI, 98); *Віл(в)хí-вeць(ь)*; 1660, *Вэлховец*; 1665, *Холковецул*; 1667, *Велховзцул*; 1932, *Вилхивец* (Карп., 111); 2) л. Корові л. Дерезлю (Дерелюю) п. Пруту л. Дунаю; нп Кам'янка Кіцманськ. р-ну, Михальча і Великий Кучурів Сторожинецьк. р-ну Чернівецьк. обл.; *Вільхóвeць*, *Вільхóвeць*; 1768, *Вылховец*; 1855, Wilchiwec; 1908, *Вилковецул* (Карп., 111); 3) л. Мечищева п. Золотої Липи л. Дністра; гирло між рр. Лисницький та Ценівка; нп *Вільховець*, Мечищів і Рибник Бережанськ. р-ну Тернопільськ. обл.; *Ольховецъ*, Olchowiec (Машт., ДБ, 20; SG, V, 251; VI, 365; VII, 451); 4) л. Стрипи л. Дністра; *Ольховецъ*, Olchowiec (Машт., ДБ, 21); нп Нові Петликівці, Пилява, Ріпинці, Цвітова, Яблунівка й Новосілка Бучацьк. р-ну Тернопільськ. обл.; Olchowec (SG, I, 717; VII, 451); Olchowec (SG, XI, 444); *В'іл'хов'ец'ь*, *Віл'хов'ец'* (ОКІМ); 5) л. Гнізни л. Серету л. Дністра; *Вільхóвeць* (КРУ, 44); нп Сущин і Лошнів Тербовлянськ. р-ну Тернопільськ. обл.; Olchowiec (SG, VII, 452); **рр.**: 6) п. Пруту л. Дунаю; нп Турка, Ценява й Залуччя Коломийськ. р-ну Івано-Франківськ. обл.; Olchowiec, Cieniawa (SG, VII, 452; IX, 108); *Вільхóвeць* (КРУ, 25); *Вильхóвeць* — як л. Пруту (WRG, I, 816); 7) пр. Росі п. Дніпра; Корсунь-Шевченківськ. р-н Черкаськ. обл.; Olchowec («do wradnięcia ... rzeczki Olchowsa», 1789, АЮЗР, VII, III, 314); 8) руч., л. Харківки (Харкова) л. Уди п. Сіверськ. Дінця п. Дону; *Ольхóвeць* (1863, ВТКХГ; Машт., Дон, 47); *Ольховой Колодезь* («на колодезяхъ Проходномъ и Олховомъ», 1767, МИКБ, II, 203); *Ольхóвый Яръ* (1864, СНМ, Хрк, 19); пор. х. *Ольхóвeць* (Ярмаковъ) (там же).

**Вільхóвeцький**, -ого, ч.; **потік**, бас. Золотої Липи л. Дністра; м. Бережани Тернопільськ. обл.; *Віл'хов'ец'ький* (ОКІМ).

**Вільховий**, -овóго, ч.; **потоки**: 1) л. Іршави п. Боржави п. Тиси л. Дунаю; нп Брід та Ільница Іршавськ. р-ну Закарпатськ. обл.; *В'їл'ховый* (1971, МЕ); *Вульзовое* — помилк. (Петров, 42); Vulchovú, *Вульховый* (Wiesner, 54, 65); 2) п. Збруча л. Дністра; гирло між рр. Дубенецький і Кізя; *Ольховый* (Машт., ДБ, 24); с. Ниври Борщівськ. р-ну Тернопільськ. обл.; Olchowy potok (SG, VII, 454); 3) п. Ріки

п. Тиси л. Дунаю; с. Вучкове Міжгірськ. р-ну Закарпатськ. обл.; *Віу'ховий* (1971, МЕ); пор. г. *Vul'chovii* (Петров, 29); *ручай*: 4) п. Мерефи п. Можу п. Сіверськ. Дінця п. Дону (1863, ВТКХГ; Машт., Дон, 48); пор. нп *Ольховое* (1863, ВТКХГ); *Ольховий* (там же); 5) п. Скелюватої п. Лугані п. Сіверськ. Дінця п. Дону; *Ольховий* (ВТКЕГ; Машт., Дон, 62); *Ольховой* (АС— як л. Бучкового п. Скелюватої); 6) п. Стариці п. Сіверськ. Дінця п. Дону (1863, ВТКХГ; Машт., Дон, 44).

**Вільховий Дніпрó**, -ого -а́, ч.; п. рук. Дніпра; між рр. Литвинка та Бубликова; Херсонська обл.; 1697, *Ольховое Рѣчище* (ОРД); *Ольховий Днѣпръ* (Шмидт, I, 182; Макс., Прил., 110; Машт., Дн., 94); *Ольховая-вторая, Ольховый-Днѣпръ* (ВЗК, 184).

**Вільховий Ріг**, -ого Рóгу, ч.; б., л. Сіверськ. Дінця п. Дону; між рр. Балаклія й Теплянка (1787, АХН, КИУ); пор. нп *Ольховий Ріг* у гирлі балки.

**Вільховитка**, -и, ж.; р., пр. Берестовеньки п. Берестової п. Орелі л. Дніпра (1731, АС; НРХЗ, 48).

**Вільхуваня**, -і, ж.; потоки: 1) л. Бистрого п. Ріки п. Тиси л. Дунаю; с. Нижній Бистрий Хустськ. р-ну Закарпатськ. обл.; *Віу'хов'ан'а* (1971, МЕ); *Вільхованя* (Петров, 6); *Vulchovaňa, Вульхованя* (Wiesner, 50, 65); пор. ур. *Вільхов'аня* (Петров, 5); 2) Розтоцька с/Р Воловецьк. р-ну Закарпатськ. обл.; *Віл'хов'ан'а* (1973, МЕ).

**Вільхуватий**, -ого, ч.; яри: 1) л. Кам'яньського л. Осколу л. Сіверськ. Дінця п. Дону (Машт., Дон, 52); *Ольховатой* (1863, ВТКХГ); пор. х. *Ольховатий* (ВТКХГ); 2) п. Сіверськ. Дінця п. Дону (1863, ВТКХГ; Машт., Дон, 45); *Ольховий* (1845, КОЧ).

**Вільхуватка**, -и, ж.; 6б.: 1) п. Малої Кам'янки п. Великої Кам'янки п. Сіверськ. Дінця п. Дону; *Ольховатка* (1782, Кордт, № 32; Машт., Дон, 66; Експ.); *Панасова* (ВТКЕГ); 2) л. Булавиного л. Кринки п. Міусу, вп. в Азовське море; *Ольховатка* (АР—1745, № 7; КРУ, 137; Експ.); *Єлкувата* (КБЧ, 68); *Ольхова* (1799, АНГ, ПБУ); *Ольховая* (АЕН—1784, ПДУ; Сб. ОВДСК, V, 116); *Большая Ольховая* (Мефферт, АРСМ, 19); *Ольховатая* (1853, ВГКЗВД); пор. с-ще *Ольховатка* (АТПУ—1969, I, 86); 3) л. Орчика п. Орелі л. Дніпра (Марк., 421); с. Хрестиче (там же), суч. с. Хрестиче Красноградськ. р-ну Харківськ. обл.; 4) пр. Міусу (у верхів'ї), вп. в Азовське море (1776, ОКП, 87, 88); *Альховатик* (1776, там же); 5) р., л. Орчика п. Орелі л. Дніпра; Карлівськ. р-н Полтавськ. обл.; *Ольховатка, Волховатка* (Марк., 422; Машт., Дн., 78); пор. с. *Вільховатка* Чутівськ. р-ну Полтавськ. обл.

**Вільхуватський**, -ого, ч.; яр, п. Осколу л. Сіверськ. Дінця п. Дону; *Ольховатский* (Машт., Дон, 52); р. *Ольховатка* (1850, ВСОРИ, ХГ, 90); в межах Великобурлуцьк. р-ну Харківськ. обл.; пор. нп *Вільхуватка* Харківськ. обл.

**Вільча**, -і, ж.; р., п. Іллі л. Ужа п. Прип'яті п. Дніпра; *Вильча, Вялча* (Машт., Дн., 159); *Вальча* (Дрозд, МРУ, 475); смт *Вільча* Поліськ. р-ну Київськ. обл.; *Wilcza* (SG, III, 259); *Ялча* (ОАІМ); *Бильча* (Макс., Киев., 20).

**Вільчина**, -и, ж.; р., пр. Болотної л. Рати л. Зх. Бугу п. Вісли; *Wilczyna* (НВ, 149); с. Куличків Сокальськ. р-ну Львівськ. обл.; *Wilczup* (SG, IX, 538).

**Вільшава**, -и, ж.; потік, п. Ужа л. Лабриця п. Бодрого п. Тиси л. Дунаю; смт Перечин Закарпатськ. обл.; *Вули'ава* (1973, МЕ); *Вулишава, Вулишанскій* (Петров, 62); *Olšava, Вульшава* (Wiesner, 44, 62); пор. вул. *Вулишава* в смт Перечин (Петров, 62).

**Вільшана**, -ої, ж.; рр.: 1) л. Осколу л. Сіверськ. Дінця п. Дону (ІМСУ, Хрк 416); *Ольшанка* (1850, ВСОРИ, ХГ, 20; 1857, ОХГ, 9); пор. с. *Вільшана* (ІМСУ, Хрк, 416); 2) л. Псла л. Дніпра; *Ольшана* (1857, ОХГ, 18); Сумська обл.; *Ольшана, Ольшанка* (Кордт, № 35; Машт., Дн., 69); 3) п. Ворскли л. Дніпра; *Ольшана* (Машт., Дн., 77); Полтавська обл.; 4) п. Многи п. Груні п. Псла л. Дніпра; с. Сухоносівка Чорнухинськ. р-ну Полтавськ. обл.; *Ольшана* (1785, ОРЧН, 18, 25); 5) п. Хоролу п. Псла л. Дніпра; с. Русанівка Липоводільськ. р-ну Сумськ. обл.; *Ольшана* (1786, Шаф., 525; Машт., Дн., 71); *Ольшанка* (Ар., III, 39); пор. с. *Вільшана* Недригайлівськ. р-ну тієї ж. обл.; 6) п. Уди п. Сіверськ. Дінця п. Дону; *Ольшанка* (1864, СНМ, Хрк, 7); *Ольшаний колодезь* (1647, ОХЕ, II, 107); *Алешня* (1773, МИКБ, II, 337); *Олешенка* (КБЧ, 63); пор. *Ольшанка* (1784, ХГ, 7); суч. смт *Вільшани* Дергачівськ. р-ну Харківськ. обл.; 7) пр. Многи л. Удаю п. Сули л. Дніпра (Марк., 373); Полтавська обл.; 8) *руч.*, пр. Синюхи л. Пд. Бугу; *Ольшана* (1887, КС, 593); смт *Вільшанка* Кіровоградськ. обл. (ОАІМ).

**Вільшани**, -ан, мн.; потік, л. витік Коззяю п. Ріки п. Тиси л. Дунаю; с. Запереділля Міжгірськ. р-ну Закарпатськ. обл.; *Віульшаны* (1971, МЕ).

**Вільшаник**, -а, ч.; потік, л. Черхавки л. Бистриці п. Дністра; *Ольшаникъ, Olszanik* (Машт., ДБ, 5); Львівська обл.

**Вільшанийський**, -ого, ч.; потік, пр. Коростельної п. Дністра; *Ольшанецкій, Olszanecki* (Машт., ДБ, 19); поч. з-під г. *Вільшаниця*, нп *Вільшаниця*, Тисьмениця і Милування Івано-Франківськ. р-ну й обл.; *Olszanicki* (SG, IV, 415; VII, 500).

**Вільшанка**, -и, ж.; рр.: 1) л. Берюху л. Клевені п. Сейму л. Десни л. Дніпра; *Ольшанка* (Машт., Дн., 225); Сумська обл.; 2) л. Великої Висі л. Синюхи л. Пд. Бугу (1968, МЕ; КРУ, 63); *Ольшанка* (Машт., ДБ, 40; ВЗК, 136); с. *Вільшанка* Новоархангельськ. р-ну Кіровоградськ. обл. (ОКІМ); 3) л. Десни л. Пд. Бугу (1968, МЕ; ПУОК, X, 23; КРУ, 57); *Ольшанка* (Машт., ДБ, 34); *Olszanika* (SG, VII, 502); 4) л. Дністра; нп Зелена Кури-

лівці та Лоївці Новоушицьк. р-ну Хмельницьк. обл.; *Olszanka*, *Talowa* (SG, VII, 502); *Талова*, *Ольшанка* (Машт., ДБ, 26); 5) л. Дохни п. Пд. Бугу; с. Устя Бершадськ. р-ну Вінницьк. обл. (1971, МЕ); 6) л. Жванця (Жванчика) л. Дністра; *Ольшанка* (Машт., ДБ, 25); нп Ходорівці, Гаврилівці й Жванець Кам'янець-Подільськ. р-ну Хмельницьк. обл.; *Olszanka* (SG, VII, 502); *Вильшанка* (Тр. Под., IX, 459); 7) л. Марківки п. Дністра; гирло між рр. Яланець і Шахтанія; *Ольшанка* (Машт., ДБ, 18); с. *Вильшанка* Крижопільськ. р-ну Вінницьк. обл.; *Olszanka* (SG, VI, 129; VII, 502); 8) л. Сули л. Дніпра; м. Лубни Полтавськ. обл.; *Ольшанка* (1848, ВСОРИ, ПГ, 12; 1852, Ар., III, 37; Машт., Дн., 58); *Ольшана* (Кордт, № 35); пор. с. *Вильшанка* Лубенськ. р-ну Полтавськ. обл.; 9) л. Тереблі п. Тиси л. Дунаю; *Вильшанівська с/Р* Хустськ. р-ну Закарпатськ. обл.; *Вульшанка*, *Вуршанка* (ОАІМ; 1972, МЕ); 1586, поле *Vulfana* — помилк. зам. *Vulsana* (Bélay, 169); *Olšanský*, *Вульшанський* (Wiesner, 48, 62); пор. там же с. *Вильшань*; 10) л. Роставиці л. Росі п. Дніпра; нп Рогізна й Таборів Сквирськ. р-ну Київськ. обл.; *Olszanka* (Кордт, № 4; Машт., Дн., 55); *Olszanka* (1789, АЮЗР, VII, III, 467); 11) л. Стобихви (Стобихівки) л. Стоходу п. Прип'яті п. Дніпра; с. Карасин Камінь Каширськ. р-ну Волинськ. обл.; *Olszanka* (SG, VII, 502; XI, 348); пор. с. *Ольшани* того ж р-ну; 12) л. Ужа п. Прип'яті п. Дніпра (Машт., Дн., 158); Поліськ. р-н Київськ. обл.; 13) п. Можу п. Сіверськ. Дінця п. Дону (1678, ОХЕ, I, 270; Машт., Дон, 48 — як п. Вилогово п. Можу; 1873, ТОИПХУ, 210; КРУ, 142); *Ольшанка* (1702, МИКБ, I, 177); *Ольшана* (1773, МИКБ, II, 330—331); *Ольшана* (1767, МИКБ, II, 199); *Ольшаная* (1702, МИКБ, I, 177; 1779, Кордт, № 31); *Ольшанская* (1687, ОХЕ, I, 272); колодезь *Ольшанский* (1687, ОХЕ, I, 272); *Olszana* Р. (2-а пол. XVIII ст., КЧД і КЧД<sub>1</sub>); пор. м-ко *Ольшана* біля гирла (1773, МИКБ, II, 330, 332); с. *Ольшанка* (1864, ВТКХГ; ХГ, 84; воно ж Архиреевка); *Olschan* (2-а пол. XVIII ст., КЧД); х. *Ольшанка* (ВТКХГ); 14) п. Росі п. Дніпра; с. Дзюньків Погребищенськ. р-ну Вінницьк. обл.; *Ольшанка* (ПУОК, X, 29); 15) п. Красної п. Дніпра; с. *Мала Вильшанка* Обухівськ. р-ну Київськ. обл.; *Olszanka* (1789, АЮЗР, VII, III, 440); 16) п. Лисогору л. Удаю п. Сули л. Дніпра; *Ольшанка* (Машт., Дн., 61); Чернігівськ. обл.; 17) п. Нохаєва п. Дніпра (1951, МЕ; Машт., Дн., 57); як п. Дніпра (ОКІМ); нп *Вильшана*, Старосілля, Набоків, В'язівк Городищенськ. р-ну Черкаськ. обл.; *Ольшаница* (1550, МЮР, I, 12); *Olszanka* (Ляск., ІКА, 25); *Ольшанка* (Ляск., ІКА, 25; Фунд., 44; Машт., Дн., 57; Филипченко, 6); *Olszance* (Кордт, № 36); *Нехаєв* (Фунд., 44); *Ольшана* (ККГ); *Ольшана* (с. Морынец, Инв., 2); *Olszance* (Пенкевич, 76); *Нехава* (Макс., Киев., 25); *Вильшанка* (1951, МЕ);

*Вильшанка* (1969, МЕ); 18) п. Раківки п. Стугни п. Дніпра (Машт., Дн., 52); нп *Вильшанка*, Тростинка й Шарки Васильківськ. р-ну Київськ. обл. (1859, КГВ, XXIV, 188); 1150, «*Ольшаницю* переде» (Ил, 279); *Ольшаница* (Оп. КПЛ, 168); *Ольшаница* (1507, АЮЗР, I, VI, 12); *Ольшанка* (1859, КГВ, XXIV, 188; Машт., Дн., 52); 19) п. Сможу л. Удаю п. Сули л. Дніпра; Чернігівськ. обл.; *Ольшана* (Машт., Дн., 60); *Ольшана* (Кордт, № 35); як пр. Удаю п. Сули л. Дніпра; с. *Вильшана* Ічнянськ. р-ну Чернігівськ. обл.; *Ольшанка* (1786, Шаф., 490; XVII ст., ОСМ, III, 75); *Ольшаница* (1552, АЮЗР, VII, I, 102); 20) пр. Гірського Тікичу п. Тікичу п. Синюхи л. Пд. Бугу; *Ольшанка* (Похил., 469); XVII ст., *Olszana* (Ляск., 23); *Olszanka* (SG, VII, 502—504). *Olszanka* (там же); пор. суч. с. *Вильшанка* Жашківськ. р-ну Черкаськ. обл. (ОАІМ); 21) пр. Кісниці пр. Дністра; с. *Вильшанка* Крижопільськ. р-ну Вінницьк. обл.; *Вильшанка* (1956, МЕ; ОКІМ); 22) пр. Мгару пр. Сули л. Дніпра; Лубенськ. р-н Полтавськ. обл.; *Ольшанка*, *Волянка* (1619, ГСМЛП, 150); 23) рук. Росі п. Дніпра; нп Межиріч і Лука Канівськ. р-ну Черкаськ. обл.; *Вильшанка* (ОКІМ); 24) пр. Синюхи л. Пд. Бугу; *Ольшанка*, 1772, *Холоник* (ВЗК, 137); *Ольшанка* — як л. Синюхи (Шмидт, I, 164); 25) пр. Сільниці п. Пд. Бугу; *Olszanka* (Rulik., 308); 26) пр. Собу л. Пд. Бугу; Вінницьк. обл. (ПУОК, X, 23; ОКІМ); 27) пр. Хоролу п. Псла л. Дніпра; Полтавськ. обл.; *Ольшана* (1848, ВСОРИ, ПГ, 14); 28) бас. Норина л. Ужа п. Прип'яті п. Дніпра; с. Потапович Овручськ. р-ну Житомирськ. обл. (ОАІМ); 29) с. Дрогомишль Яворівськ. р-ну Львівськ. обл. (ІМСУ, Лв, 926); 30) стр., л. Шумилівки пр. Марківки л. Дністра; с. Велика Кісниця Ямпільськ. р-ну Вінницьк. обл.; *Olszanka* (SG, XII, 73); *Вильшанка* — як л. Марківки (Нежн., УРС, 26).

*Вильшанова*, -ої, ж.; р., п. Терну п. Псла л. Дніпра; с. Степанівка Сумськ. р-ну й обл.; *Ольшанова* (1972, МЕ).

*Вильшанський*, -ого, ч.; стр., пр. Грунь-Ташані л. Псла л. Дніпра; см. Зінків Полтавськ. обл.; *Ольшанскій* (1786, Шаф., 659); пор. там же с. *Вільхове* Зінківськ. р-ну Полтавськ. обл.

*Вильшачки*, -ів, мн.; 66.: 1) п. Лозової п. Лугані п. Сіверськ. Дінця п. Дону; *Вильшачки* (1894, ГКСУ); *Вельшички* (ВТКЕГ); 2) п. Вільхової п. Лугані п. Сіверськ. Дінця п. Дону; *Вильшачки* (ВТКЕГ).

*Вильшінець*, -нця, ч.; потік, бас. Пруту л. Дунаю; с. Яблуниця Надвірнянськ. р-ну Івано-Франківськ. обл.; *Wilczyniec*, *Wilszyniec* (Hrabec, 86); *Вильчинец* (WRG, I, 316).

*Вильшінка*, -и, ж.; р., п. Дністра; між рр. Лютинка і Свір (Свірж); *Ольшинка* (Машт., ДБ, 13); с. Монастирець Жидачівськ. р-ну Львівськ. обл.; *Olszynka* (SG, VII, 517).



**Вільшинський**, -ого, ч.; потоки: 1) л. Тікичу л. Білого Черемошу п. Черемошу п. Пруту л. Дунаю; с. Яблуниця Верховинськ. р-ну Івано-Франківськ. обл. (МКур.); 2) п. Тиси л. Дунаю; м. Рахів Закарпатськ. обл.; *Вільшинський* (1973, МЕ); *Вілішнський* (Петров, 22); *Vulšinský*, *Vuľšinský* (Wiesner, 37, 65); 3) с. Кобаки Косівськ. р-ну Івано-Франківськ. обл.; 1769, «W Potoku Olszynskim»; *Olszyński Potok* (Hrabec, 62).

**Вільшичій**, -бк, мн.; б., п. Лозової п. Луганчика п. Сіверськ. Діниця п. Дону (Експ.); *Вельшички* (ВТКЕГ).

**Вільшка**, -и, ж.; р., пр. Збитеньки л. Вілії л. Горині п. Прип'яті п. Дніпра; с. Завидів Острозьк. р-ну Ровенськ. обл.; *Wilszka* (SG, XIV, 491); 1890, *Вильшка* (Теодор., II, 785).

**Вільшуватий**, -ого, ч.; потік, л. Тиси л. Дунаю; с. *Вільшувате* Рахівськ. р-ну Закарпатськ. обл.; *Вілшоватий* (ОАІМ); *В'їшоватскій* (Петров, 22); *Vulchovatý*, *Vuľchovatý* (Wiesner, 38, 65); пор. с. *Вільшувате*, *Vilchovatí* (Петров, 21).

**Вінгұл**, -а, ч.; р., п. Сейму л. Десни п. Дніпра; с. Мутин Кролевецьк. р-ну Сумськ. обл.; *Vingul* (1965, МЕ).

**Вінничка**, -и, ж.; р., л. Пд. Бугу; с. Писарівка та м. Вінниця Вінницьк. р-ну й обл.; 1825, *Винница* (Менде); *Винничка*, *Винница* (1890, Нейман, Рец., 159); *Винничка* (Тр. Под., IX, 210, 218, 227); *Winniczka* (SG, XIII, 560).

**Віпча**, -і, ж.; потік, л. Чорного Черемошу л. Черемошу п. Пруту л. Дунаю; смт Верховина Івано-Франківськ. обл.; *Віпча* (МКур.).

**Віпчійка**, -и, ж.: 1) потік, л. Чорного Черемошу л. Черемошу п. Пруту л. Дунаю; смт Верховина Івано-Франківськ. обл.; *Віпчійка*; пор. там же г. *Віпча* (МКур.); 2) р., п. Сарати п. Білого Черемошу п. Черемошу п. Пруту л. Дунаю; с. Шепіт Путиньськ. р-ну Чернівецьк. обл.; *Випчинка*; 1891, *Wірczenka*; 1938, *Wірcinka* (Карп., 110).

**Вірванський**, -ого, ч.; потік, Розтоцька с/Р Воловецьк. р-ну Закарпатськ. обл. (1973, МЕ).

**Вірівка**, -и, ж.; р., л. Єзуча л. Сейму л. Десни п. Дніпра; с. Попівка Конопотськ. р-ну Сумськ. обл.; «на речце *Веровцѣ*» (1765—1769, ОРОМ, II, 237); *Wegowka* (Машт., Дн., 226; \*1729—1730, ГСМНП, 12).

**Вірловець**, -івця, ч.; потік, п. Ріки п. Тиси л. Дунаю; с. Тополин Хустськ. р-ну Закарпатськ. обл.; *Вулл'овиц'* (1971, МЕ); 30-і рр. ХХ ст., *Vulchoves*, *Vuľchoves* — помилк. (Wiesner, 51, 65).

**Вірменська**, -ої, ж.; б., п. Герасимової п. Міусу, вп. в Азовське море; *Армянская* (1853, ВТКЗВД).

**Вірменський Яр**, -ого у, ч.; б., п. Міусчика л. Міусу, вп. в Азовське море; *Армянский Яр* (ВТКЕГ).

**Вірвочина**, -ої, ж.; р., п. Дніпра; Херсонська обл.; *Веревчина* (ВЗК, 184; Машт., Дн., 93).

**Віська**, -и, ж.; р., п. Бучі п. Звіздалі п. Ужа п. Прип'яті п. Дніпра; *Воська* (Машт., Дн., 157); Народницьк. р-н Житомирськ. обл. (ОКІМ).

**Віта**, -и, ж.; рр.: 1) л. рук. Десни л. Дніпра; м. Кіроп Чернівецьк. обл., с. Остроушки Шосткинськ. р-ну Сумськ. обл.; *Витъ* (1765—1769, ОСМ, I, 226); *Вѣтъ* (1859, СНМ, Чрг, 87); *Витъ*, *Витѣ* (Машт., Дн., 204); *Віта*, *Віть* (1964, МЕ); 2) п. Дніпра; нп Гатне, *Віта-Поштова*, *Шахравщина*, *Юрівка*, *Чапаївка* (кол. *Віта-Литовська*) Кнево-Святошинськ. р-ну Київськ. обл.; *Вета* (1159, Оп. КПЛ, 168; 1847, КГВ, № 34, 362; Похил., 22; Де-ла-Флиз, 444; Похил., УКР, 90; ГСРГ, III, 846; Голубев, 651; Макс., Киев., 24); *Вѣта* (Фунд., 40; СНМ, Кв. 13; Машт., Дн., 51); *Вѣтъ* (Барс., 125); *Вита* (Добр., ЗВ, 6); 3) м. Чигирин Черкаськ. обл. (Нов., 105); *Вета* (Грабянка, 226).

**Вітерна**, -ої, ж.; потік, л. Кобилеця л. Терешілки п. Тересви п. Тиси л. Дунаю; с. Тарасівка Тячівськ. р-ну Закарпатськ. обл.; *В'ітерна* (1972, МЕ).

**Вітка**, -и, ж.; р., л. Жерева л. Ужа п. Прип'яті п. Дніпра; *Витка* (Машт., Дн., 156); с. Жеревці Лугинськ. р-ну Житомирськ. обл.; *Топила*, *Вятна*, *Топина* — помилк. (Тутк., Жерев, 20).

**Вітошки**, -ів, мн.; б., л. Адамового п. Лугані л. Сіверськ. Діниця п. Дону; *Ветошки* (1894, ГКСУ); *Ветошійний* (1853, ОСОНК, II, 525); як п. Лугані (1894, ГКСУ).

**Вітряньська Річка**, -ої -н, ж.; потік, п. Бурбоні п. Дністра; с. *Вітрякка* Сокирянськ. р-ну Чернівецьк. обл.; *Вітряньська Річка* (Карп., 112).

**Віча**, -і, ж.; р., л. Латориці л. Бодрого п. Тиси л. Дунаю; нп Гукливий і Воловець Воловецьк. р-ну, Сасівка і Неліпине Свалявськ. р-ну Закарпатськ. обл.; *Віча*, *Віч'а* (1972, МЕ); пор. с. Воловець на р. *Вичі* (ІМСУ, Зк, 250); 1270, «inieg 2 lacus *Vecheke*» (Györfy, 537); *Вича* (Петров, 53, 54); *Viča*, *Вича* (Wiesner 10, 42, 65); *Вича* (КРУ, 21); ур. *Вички* (Петров, 44).

**Вічківчик**, -а, ч.; потік, л. Ріки п. Тиси л. Дунаю; с. *Вучкове* Міжгірськ. р-ну Закарпатськ. обл.; *Вічк'їйчик* (1971, МЕ).

**Вішка**, -и, ж.; р., п. Уборті п. Прип'яті п. Дніпра (Тутк., Уборт, 38); *Вишка* (Машт., Дн., 148); Олевськ. р-н Житомирськ. обл.; пор. там же торф. *Вишки* (ТФ, II, 107).

**Вішки**, -шók, мн.; р., л. Пд. Бугу; Немирівськ. р-н Вінницьк. обл. (ОКІМ; ПУОК, X, 24).

**Віще**, -а, с.; потч., л. Дністра; м. Заліщики Тернопільськ. обл.; *В'ішче*, *В'ішча*, «у *В'ішчу*» (ОКІМ).

**Власівський**, -ого, ч.; р., п. Інгульця п. Дніпра; с. Петрове Знам'янськ. р-ну Кіровоградськ. обл. (1888, МХГ, III, 32); *Власовка* (1876, ПХЕВ, ХХІІ, 397); *Власовская* (1888, МХГ, III, 32; ОСОНК, I, 67); *Власовскій* (Машт., Дн., 92).

**Власова**, -ої, ж.; бб.: 1) л. Комишувахи л. Лугані п. Сіверськ. Діниця п. Дону

(Машт., Дон, 62); 2) л. Оріхової л. Кінської л. Дніпра; Запорізька обл. (1862, ВТКГТ).

**Вледеску**, *невідм.*; р., п. Мольниці л. Серету л. Дунаю; с. Порубне Глибоцьк. р-ну Чернівецьк. обл.; *Вледеску*, *Вледеску* (Карп., 112; Карп., Серет, 94).

**Вмива́льня**, -і, *ж.*; р., пр. Хомори п. Случі п. Горині п. Прип'яті п. Дніпра; м. Полонне Хмельницьк. обл. (ОАІМ).

**Вну́ди**, -ів, *мн.*; р., пр. Свиги л. Десни л. Дніпра; с. Боровичі Середино-Будськ. р-ну Сумськ. обл.; *Вну́ди* (1970, МЕ).

**Вовк**, -а, ч.; *рр.*: 1) п. Пд. Бугу; Хмельницьк. й Летицьк. р-ни Хмельницьк. обл.; XIX ст., *Волк* (Менде; Тверит., 23, 52; Тр. Под., IX, 497, 499 та ін.; Машт., ДБ, 33); *Wołk*, *Wowk* (SG, XIII, 869); пор. с. *Заволк* — передмістя м. Летиців (Тр. Под., IX, 499); нп *Вищі Вовківці* і *Нижчі Вовківці* (кол. *Нижчі Вовковинці*) Хмельницьк. р-ну й обл.; 2) пр. Лімниці бас. Дністра (згадується поряд з р. Нічва; Ляск., ІКА, 8).

**Вовків**, -ового, ч.; *яри*: 1) л. Глибокого л. Уди п. Сіверськ. Дінця п. Дону; *Волковъ* (1863, ВТКХГ; Машт., Дон, 46); 2) п. Зеленої п. Самари л. Дніпра; *Волковъ* (1863, ВТКХГ); 3) п. Сухого Торця л. Казенного Торця л. Сіверськ. Дінця п. Дону; *Волков* (Машт., Дон, 55); *Вовча* (Експ.).

**Вовків Яр**ок, -ового Ярка, ч.; *потч.*, л. Нижнянського Поточу л. Онічка п. Салви л. Боржави п. Тиси л. Дунаю; с. Онік Виноградівськ. р-ну Закарпатськ. обл.; *В'в'к'у'й Я'арок* (1973, МЕ); *Vovčí*, *Vovчий* (Wiesner, 53, 65).

**Вовкі́вка**, -и, *ж.*; р., л. Тяснину п. Дніпра; с. Балаклія Смілянськ. р-ну Черкаськ. обл.; *Вовкі́вка* (ОКІМ); пор. с. *Вовкі́вка* Смілянськ. р-ну Черкаськ. обл.

**Вовкі́вська**, -ої, *ж.*; б., с. *Вовкі́вське* Комінтернівськ. р-ну Одеськ. обл.; 1859, *Волковская* (СНМ, Хрс, 131).

**Вовко́ва**, -ої, *ж.*; бб.: 1) л. Наугільної л. Красної л. Сіверськ. Дінця п. Дону (1863, ВТКХГ); 2) п. Верхньої Терси л. Вовчої л. Самари л. Дніпра (Машт., Дон, 81; 1898, ГИАУ, 129); *Ковалева* (у верхів'ї); ГИАУ, 129); 3) с. Худяки Черкаськ. р-ну й обл.; *Вовкова* (1966, МЕ); 4) р., бас. Кушугуму л. Дніпра; Запорізьк. р-н і обл. (ОКІМ; НРЗХ, 77).

**Вовкове́ць**, -івця, ч.; *стр.*, л. Гнилоп'яті п. Тетерева п. Дніпра; с. Молотківці Козятинськ. р-ну Вінницьк. обл.; *Волковецъ* (Похил., 291).

**Вовко́вий**, -ого, ч.; *яр*, л. Волоської Балаклійки л. Сіверськ. Дінця п. Дону; *Волковий* (1863, ВТКХГ; Машт., Дон, 49).

**Вовк-Па́сіка**, -а -и, *ж.*; б., л. Кальміусу, вп. в Азовське море; Донецька обл.; *Волкъ Пасика* (ВТКЕГ).

**Вовк-Тарама́**, -а -ї, *ж.*; б., п. Кальчика п. Кальміусу, вп. в Азовське море *Волк Пасика* (ВТКЕГ).

**Вовнин**, -а, ч.; *стр.*, пр. Сноу п. Десни л. Дніпра; с. Карповичі Семенівськ. р-ну Чернігівськ. обл.; *Вовнин* (1964, МЕ).

**Вовни́ща**, -йщ, *мн.*; р., пр. Стариці п. Трубежа л. Дніпра; с. Сеньківка Бориспільськ. р-ну Київськ. обл.; *Волнища* (Машт., Дн., 53); *Волнище* (1859, СНМ, Пл, 159).

**Вовні́жка**, -и, *ж.*; 1) б., л. Дніпра, проти Вовнізьк. порогу (ОКІМ; 1697, ВЗК, 148); 1780, *Вовні́жка* (ВЗК, 193); 2) р., п. Дніпра; Солонянськ. р-н Дніпропетровськ. обл.; нижче порога *Вовнізького* (Нов., 957); *Вовні́шки* (1697, ОРД); *Вовні́жки* (1697, Величко, III, 472; Машт., Дн., 83); *Вовни́жка* (ВЗК, 131); пор. с. *Вовніги* Солонянськ. р-ну Дніпропетровськ. обл.

**Вовня́нка**, Вовня́нки, *ж.*; 1) *дж.*, бас. Дністра; с. Городківка Крижопільськ. р-ну Вінницьк. обл.; *Вовня́нка* (ПУОК, X, 30); *рр.*: 2) л. Гнилого Тікичу л. Тікичу п. Синюхи л. Пд. Бугу (1968, МЕ; КРУ, 63; Похил., 428); *Волнянка* (Машт., ДБ, 39); нп *Велика Вовнянка* й *Мала Вовнянка* Таращанськ. р-ну Київськ. обл. (ОКІМ); 3) л. Ігульця п. Дніпра; *Вовнянка* (КРУ, 127); 4) п. Псла л. Дніпра; с. Устивця Великобагачанськ. р-ну Полтавськ. обл.; *Волнянка* (1886, Гуров, 262); *Вовня́нка* (1952, МЕ); *Волня́нка*, *Овня́нка* (Машт., Дн., 70); *Овня́нка* (1848, ВСОРИ. ПГ, 14; 1852, Ар., III, 38; 1859, СНМ, Пл, 154); пор. с. *Вовня́нка* Миргородськ. р-ну Полтавськ. обл.; 5) пр. Кібличу л. Собу л. Пд. Бугу; Вінницька обл. (1967, МЕ; ПУОК, X, 24); 6) один з витоків Тьми л. Пд. Бугу (1967, МЕ); *Повстанка* (Похил., 315); *Бажані́ха*; с. Ситківці Немирівськ. р-ну Вінницьк. обл. (ОАІМ).

**Вовча́**, -ої, *ж.*; бб.: 1) л. Айдару л. Сіверськ. Дінця п. Дону; *Волчья* (Машт., Дон, 60); 2) л. Берди, вп. в Азовське море; *Волчья* (1862, ВТКГТ); 3) л. Береки п. Сіверськ. Дінця п. Дону; *Волчья* (1863, ВТКХГ; Машт., Дон, 50; ГОИУ, 89); 4) л. Білозірки (у верхів'ї) л. Дніпра; Кам'янсько-Дніпровськ. р-н Запорізьк. обл. (ІМСУ, Зп, 321); *Волчья* (1862, ВТКГТ); 5) л. Верхньої Біленької п. Сіверськ. Дінця п. Дону; *Волчья* (1853, ОСОНК, II, 521); смт *Вовчопрі́вка* Лисичанськ. р-ну Ворошиловградськ. обл. (Експ.); 6) л. *Вовчої* л. Самари л. Дніпра; Донецька обл.; *Волчья* (ВТКЕГ); 7) л. Дурної Стінки п. Комишної п. Повної л. Деркулу л. Сіверськ. Дінця п. Дону; *Волчья* (Машт., Дон, 65); *Волчя* (1863, ВТКХГ); 8) л. Євсугу л. Сіверськ. Дінця п. Дону; *Волчья* (Машт., Дон, 61); *яр Вовчий* (Експ.); 9) л. Кобилки п. Красної л. Сіверськ. Дінця п. Дону; *Волчья* (1863, ВТКХГ); 10) л. Красної л. Сіверськ. Дінця п. Дону (Експ.); *Волчья* (Машт., Дон, 57); *Вовчий* (ДСГМ); 11) л. Ожерельної (у верхів'ї) л. Кінської л. Дніпра; Запорізька обл.; *Волчья* (1862, ВТКГТ); 12) л. Вільхової л. Кринки п. Міусу, вп. в Азовське море; Донецька обл.; *Волчья* (1853, ВТКЗВД); 13) л. Плотви л. Борової л. Сіверськ. Дінця п. Дону (Експ.); *Волчий Яр* (АС); 14) л. Солоної п. Верхньої Терси л. Вовчої л. Самари л. Дніпра; *Волчья* (ВТКЕГ);

15) л. Сомової п. Мозу п. Сіверськ. Дінця п. Дону; *Волчья* (1863, ВТКХГ; Машт., Дон, 47); 16) л. Сухого Торця л. Казенного Торця п. Сіверськ. Дінця п. Дону (Експ.); *Волчья* (Машт., Дон, 55; ГКСЗ); 17) л. Черепашової л. Крейдяної л. Комишної п. Повної л. Деркулу л. Сіверськ. Дінця п. Дону; *Волчья* (Машт., Дон, 65); 18) п. Бритаю п. Береки п. Сіверськ. Дінця п. Дону; *Волчья* (1863, ВТКХГ; Машт., Дон, 50); 19) п. Грузької л. Кальміусу, вп. в Азовське море; *Волчья* (ВТКЕГ); *Вовчик* (Експ.); 20) п. Гусинки л. Комишної п. Повної л. Деркулу л. Сіверськ. Дінця п. Дону; *Волчья* (Машт., Дн., 65; ОГКЕЧС, 156); 21) п. Кам'янки п. Базавлука п. Дніпра; Дніпропетровська обл.; *Вовча* (КРУ, 126); 22) п. Криничок л. Гнилуші л. Самари л. Дніпра; *Волчья* (1863, ВТКХГ); 23) п. Круглої п. Бобрової л. Сухого Торця л. Казенного Торця п. Сіверськ. Дінця п. Дону; *Волчья* (1863, ВТКХГ); 24) п. Кульбані л. Корульки л. Сухого Торця л. Казенного Торця п. Сіверськ. Дінця п. Дону (Експ.); *Волчья* (Машт., Дон, 55); яр *Вовчий* (Експ.); 25) п. Лозової п. Лугані п. Сіверськ. Дінця п. Дону (Експ.); *Волчья* (Машт., Дон, 62); 26) п. Опалихи п. Самари л. Дніпра; *Волчья* (1863, ВТКХГ); 27) п. Сухолі п. Бахмуту п. Сіверськ. Дінця п. Дону (Експ.); *Волчья* (Машт., Дон, 56; ГКСЗ); *Вовче* (Експ.); пор. ліся *Великий Вовчий* і *Малий Вовчий* (Експ.); 28) п. Чемеричної п. Борового л. Осколу л. Сіверськ. Дінця п. Дону; *Волчья* (1863, ВТКХГ; Машт., Дон, 53); 29) п. Чумацької л. Берди, вп. в Азовське море; *Волчья* (1862, ВТКТГ); 30) пр. Сухой Верблюжки л. Верблюжки п. Інгульця п. Дніпра; Кіровоградська обл.; *Вовча* (1876, ПХЕВ, XXII, 404); 31) гідрографічна система л. бер. Дністра; с. *Вовче* Красноокнянськ. р-ну Одеськ. обл.; 1859, *Волчья* (СНМ, Хрс, 153); 32) с. Созонівка Іванівськ. р-ну Одеськ. обл.; 1859, *Волчья* (СНМ, Хрс, 129); 33) потік, п. Озерянки л. Терелі п. Тиси л. Дунаю; с. Синевир Міжгірськ. р-ну Закарпатськ. обл. (ОАІМ); рр.: 34) л. Самари л. Дніпра (1694, ИИЗК, I, 540); *Волчья* (1695, там же, 577); *Волчи Воды* (КБЧ, 65, 110); *Волчья Вода* (1646, ДД, III, 112); *Волчой Воды*, род. відЗК, (1769, ПК); *Волчье, Вовчье* (1690, ИИЗК, I, 244); як пр. Кальміусу (1746, Лишин, II, 386); *Вовчанка, Вовча Бой, Туймух* (Експ.), дві останні в с. Улакли Великоновосілівськ. р-ну Донецьк. обл.) *Кобыланка* (1890, ВЗК, 153); 1650, *Wolczawoda* (МИРК, I); *Вовчі Ями* (у верхів'ї; Експ.); пор. ур. *Волчи Воды* (1659, АМГ, II, 663); ур. *Вершина Волчи Воды* (АС), с. *Вовче* Покровськ. р-ну Дніпропетровськ. обл. (Експ.); 35) л. Сіверськ. Дінця п. Дону (КРУ, 139); «на *Волчой*» (1646, ВУР, I, 438); *Волчья* (1705, МИКБ, II, 140, 142; 1745, Кордт, № 24; 1863, ВТКХГ; Машт., Дон, 44); *вольчи Воды* (КБЧ, 66, 70; 1637, МИКБ, II, 7; 1674, ОХЕ, IV, 273); пор. м. *Вовчанськ* Харківськ. обл.; 36) п. Кобылячка п. Ворскли л. Дніпра;

поч. в Козельщинськ. р-ні, гирло в с. Бутенки Кобеляцьк. р-ну Полтавськ. обл.; *Вовча* (1972, МЕ); *Волчья* (ВСОРИ, ПГ, 11; 1852, Ар., III, 41); 37) п. Крульмана л. Молочної, вп. в оз. Молочне на пн. узб. Азовськ. моря; *Волчья* (1862, ВТКТГ). **Вовча Руда**, -ої -ї, ж.; р., пр. Гуйви п. Тетерева п. Дніпра; с. Лука Житомирськ. р-ну й обл.; *Wolcza Ruda* (1607, Żg, dz., XXI, 118).

**Вовчайка**, -и, ж.; р., п. Хоролу п. Псла л. Дніпра; Полтавська обл.; *Волчайка* (Машт., Дн., 71).

**Вовчанка**, -и, ж.; рр.: 1) с. *Вовче* Турківськ. р-ну Львівськ. обл.; *Вовчанка* (ОАІМ); 2) с. *Вовчик* Лубенськ. р-ну Полтавськ. обл.; *Волчанка* (XVII ст., ГСМЛП, 80).

**Вовчасова**, -ої, ж.; р., п. Вересні п. Ужа п. Прип'яті п. Дніпра (Машт., Дн., 159); Іванківськ. р-н Київськ. обл.

**Вовчасок**, -ска, ч.; р., п. Вересні п. Ужа п. Прип'яті п. Дніпра (Машт., Дн., 159); Іванківськ. р-н Київськ. обл.

**Вовче**, -ого, с.; стр., с. Скельки Василівськ. р-ну Запорізьк. обл. (ОКІМ).

**Вовче Горло**, -ого -а. с.: 1) р., пр. Темної п. Дніпра; Нікопольськ. р-н Дніпропетровськ. обл.; *Волчье-Горло* (ВЗК, 181); рукави: 2) л. Дніпра; між рр. Стариця і Кабан; Київська обл.; *Волчье Горло* (Машт., Дн., 58); 3) п. Дніпра; с. Боровиця Чигиринськ. р-ну Черкаськ. обл.; *Вовче горло* (ОКІМ).

**Вовчелів Звір**, -ового Звбру, ч.; потік, п. Пригідного п. Терешілки п. Тересви п. Тиси л. Дунаю; с. Тарасівка Тячівськ. р-ну Закарпатськ. обл.; *Вовчелу(ў) Звур* (1972, МЕ).

**Вовчець**, -чця, ч.; р., л. рук. Дніпра, вище р. Золотоноша; Золотоніськ. р-н Черкаськ. обл.; *Волчезь* (Машт., Дн., 57).

**Вовчий**, -ого, ч.; потоки: 1) л. Білої Тиси л. Тиси л. Дунаю; смт Богдан Рахівськ. р-ну Закарпатськ. обл.; *Вовчий* (ОАІМ); 20-і рр. XX ст., *Вовчий* (Петров, 3, 17); Vlci, *Волчий* (Wiesner, 45, 64); 2) бас. Іллі л. Ужа п. Прип'яті п. Дніпра; с. Стара Рудня Поліськ. р-ну Київськ. обл.; *Wilczy, Wolczyj* (SG, IX, 929); яри: 3) л. Великого Бурлука л. Сіверськ. Дінця п. Дону; *Волчий* (1863, ВТКХГ; Машт., Дон, 45); 4) л. Верхньої Дворічної п. Осколу л. Сіверськ. Дінця п. Дону; *Волчий* (1863, ВТКХГ; Машт., Дон, 53); 5) л. Єсугу л. Сіверськ. Дінця п. Дону; *Волчий* (Машт., Дон, 61); 6) л. Комишної п. Повної л. Деркулу л. Сіверськ. Дінця п. Дону; *Волчий* (Машт., Дон, 65); 7) л. Крайньої Балаклійки п. Балаклійки л. Сіверськ. Дінця п. Дону; *Волчий* (*Волчий Ярв*) (1863, ВТКХГ; Машт., Дон, 49); *Волчья* (1786, АВ, КХН); як л. Балаклійки п. Балаклієї (1792, Кордт, № 38); 8) л. Крем'яної л. Журавки л. Деркулу л. Сіверськ. Дінця п. Дону; *Волчий* (Машт., Дон, 64; ОГКЕЧС, 145); 9) л. Маркової п. Лугані п. Сіверськ. Дінця п. Дону *Волчий* (ВТКЕГ); 10) л. Піщаної л. Осколу л. Сі-

верськ. Дінця п. Дону; *Волчій* (1863, ВТКХГ; Машт., Дон, 53); *Волчьа* (1864, СНМ, Хрк, 111); 11) л. Пільної л. Сіверськ. Дінця п. Дону; *Волчій* (1863, ВТКХГ); *Волчий* (Машт., Дон, 44); *Гричків* (КРУ, 139); 12) л. яру Середина п. Мозу п. Сіверськ. Дінця п. Дону; *Волчій* (1863, ВТКХГ); *Волчий* (Машт., Дон, 47); 13) л. Тернівки п. Самари л. Дніпра; *Волчій* (1863, ВТКХГ); *Волчьа* (АС); 14) п. Хотімлі л. Сіверськ. Дінця п. Дону; *Волчій* (1863, ВТКХГ); *Волчий* (Машт., Дон, 44); 15) п. Гнилиці л. Сіверськ. Дінця п. Дону; *Волчій* (1863, ВТКХГ; Машт., Дон, 45); 16) п. Гнилої п. Красної л. Сіверськ. Дінця п. Дону (Експ.); *Волчий* (1863, ВТКХГ); 17) п. Кобильної л. Сіверськ. Дінця п. Дону; *Волчій* (1845, КОЧ); 18) п. Лозової л. Осколу л. Сіверськ. Дінця п. Дону; *Волчій* (1863, ВТКХГ); *Волчий* (Машт., Дон, 53); 19) п. Обитоку п. Деркулу л. Сіверськ. Дінця п. Дону (Експ.); *Волчий* (Машт., Дон, 64); 20) п. Рогані л. Уди п. Сіверськ. Дінця п. Дону; *Волчій* (1845, ПОЧ); 21) п. Сухої Плотви л. Плотви л. Борової л. Сіверськ. Дінця п. Дону (Експ.); *Волчий* (Машт., Дон, 58); *Волчий Яр* (АС); 22) п. Уди п. Сіверськ. Дінця п. Дону; *Волчій* (1863, ВТКХГ; Машт., Дон, 46); 23) пр. Деркулу л. Сіверськ. Дінця п. Дону (ДСГМ).

**Вовчий Звір**, -ого Звору, ч.; потоки: 1) л. витік Голятинки п. Ріки п. Тиси л. Дунаю; с. Новоселиця Міжгірськ. р-ну Закарпатськ. обл.; поч. з-під плн. Чорна Рипа (1971, МЕ); *Вовчий Звор* (Петров, 19); 2) л. Прохідного п. Ріки п. Тиси л. Дунаю; смт Міжгір'я Закарпатськ. обл.; *В'овчий Звір* (1971, МЕ).

**Вовчий Пбітк**, -ого -оку, ч.; потік, п. Байлови п. Помийниці п. Тиси л. Дунаю; с. Крайникове Хустськ. р-ну Закарпатськ. обл.; *В'овчий Пбітк* (1973, МЕ); пор. ур. *Во(в)чий Поток* (Петров, 14).

**Вовчий Яр**, -ого Яру, ч.; б., л. Кашлагача п. Мокрих Ялів л. Вовчої л. Самари л. Дніпра; *Волчій Ярв* (ВТКЕГ).

**Вовчик**, -а, ч.; яр, пр. Деркулу л. Сіверськ. Дінця п. Дону (ДСГМ).

**Вовчинець**, -нця, ч.; потоки: 1) л. Волочинки п. Черемошу л. Пруту л. Дунаю; нп Волака і Вашківці Вижицьк. р-ну Чернівецьк. обл.; *Вовчинець* (?); 1735, *Волчинец* (Карп., 112); 2) п. Дністра; Івано-Франківськ. р-н і обл.; *В овчинець* (КРУ, 41); *Волчинец* (WRG, I, 361); 3) п. Дністра; між рр. Бистриця і Ворониця (КРУ, 41); 4) п. Серету л. Дунаю (Карп., Серет, 94); с. *Старий Вовчинець* Глибоцьк. р-ну Чернівецьк. обл.; 1490, «на *Волчинци*»; 1907. Wolczines; суч. *Потік*, *Пбітк з Вовчійча*, *Хомів Потік*, *Вовчинець* (Карп., 112); 5) р., л. Гнилоп'яті п. Тетерева п. Дніпра; нп *Вовчинець* і Бродецьке Козятинськ. р-ну Вінницьк. обл.; *Волчинець* (Похил., 286).

**Вовчинчик**, -а, ч.; потік, п. Серету л. Дунаю (Карп., Серет, 93); с. Луківці Вижицьк. р-ну Чернівецьк. обл.; *Вовчинчик*, *Пбітк з Іпатія* (Іпатії — частина

с. *Вовчинець* Вижицьк. р-ну) (Карп., 112).

**Вовчка**, -и ж.; потік, п. Тур'ї л. Ужа л. Лабіриця п. Бодрогу п. Тиси л. Дунаю; с. Тур'я Пасіка Перечинськ. р-ну Закарпатськ. обл.; *В'ов'чка* (1972, МЕ); пор. ур. *Вовчка* (Петров, 61).

**Вовчик**, -ів, мн.; р., с. Малокатеринівка Запорізьк. р-ну й обл. (ОКІМ); пор. бр. *Вовчка* в ур. Великі Кучугури, тепер о-в Каховськ. вдсх. (НРЗХ, 56).

**Вовчків**, -ового, ч.; потік, п. Добровідки п. Пруту л. Дунаю; Wołczów (SG, 11, 79); Wołczków (SG, XIII, 864); нп *Вовчків* кол. Коломыйськ. пов. (WRG, I, 362), суч. Івано-Франківська обл.

**Вовчківецька Стріпа**, -ої -и, ж.; потік, л. *Стрипи* л. Дністра; *Стріпа Вовчківецька* (КРУ, 42); нп *Вовчівці* та Кабарівці Зборівськ. р-ну Тернопільськ. обл.; гірло між рр. *Головна Стріпа* і *Східна Стріпа*; *Вовчківецька Стріпа* (Машт., ДБ, 21); *Strupa Wołczkowiecka* (SG, X1, 443).

**Вовчок**, -чка, ч.; рр.: 1) л. Десни л. Дніпра; с. *Вовчок* Козелецьк. р-ну Чернігівськ. обл.; «при р. *Вовчкф*» (1765—1769, ОРОМ, НІП, 247; 1785, ОРЧН, 12); *Вовчокъ* (1786, Шаф., 210); «при *Вовчкф*» (1859, СНМ, Чрг, 141); 2) п. *Вовка* п. Пд. Бугу; с. *Вовковинці* Деражнянськ. р-ну Хмельницьк. обл.; *Вовчекъ* (Гульдм., 34; Тверит., 23; Тр. Под., ІХ, 526, 564, 854); *Вовчокъ* (Менде; Машт., ДБ, 33); *Вовчок* (КРУ, 56); 3) п. Кобиллячка п. Ворскли л. Дніпра; нп Оленівка, Бригадирівка, Черноглазівка Козельщинськ. р-ну і Бережнівка Кобеляцьк. р-ну Полтавськ. обл.; «при р. *Вовчкф*» (1859, СНМ, Пл, 70—75; ОАІМ); *Вовчикъ* (XVII ст., АКПГУ, II, 56); *Вовчекъ*, *Вовча* (Машт., Дн., 77); 4) руч., бас. Дністра; с. Деречин Шаргородськ. р-ну Вінницьк. обл.; *Вовчок* (ПУОК, X, 30).

**Вода**, -ї, ж.; потік, с. Зубриця Турківськ. р-ну Львівськ. обл. (ОАІМ).

**Водава**, -и, ж.; р., л. Свинюхи п. Серету л. Дністра; *Водава* (Машт., ДБ, 22); нп Настасів Тернопільськ. р-ну, Ладичин і Варваринці Тереховлянськ. р-ну Тернопільськ. обл.; *Wodawa* (SG, V, 569, X, 444; XIII, 727).

**Водивкани**, -ї, ж.; потік, с. Ужок Великоберезнянськ. р-ну Закарпатськ. обл.; 20-ї рр. ХХ ст., *Водивкани* (Петров, 65).

**Водія**, -ї, ж.; р., п. Дніпра; поч. з оз. Сняжково (ІТК, III, 136); між рр. Почайна й Сирець (Машт., Дн., 51); на Оболоні — частині м. Київ (Нов., 120); *Водіяца* (1634, ІТК, I, 105); *Водіяца* (Фунд., 40; Похил., 15; Похил., УКР, 16; Машт., 51); *Пуца-Водіяца* (Макс., Киев., 24); пор. *Пуца-Водіяца* (передмістя м. Київ).

**Водіячна Баниа**, -ої -ї, ж.; потік, с. Білі Ослави Надвірнянськ. р-ну Івано-Франківськ. обл.; 1788, «Na Wodyszney Banii», *Wodissnia Bania*; *Wodyszna Bania*, *Wodyszny*, *Wodyszny* (Hrabec, 89, 104).

**Водійний**, -ого, ч.; потоки: 1) л. Бродецької Ріки л. Боржави п. Тиси л. Ду-

наю; с. Бронька Іршавськ. р-ну Закарпатськ. обл.; *Водичный* (1973, МЕ); 2) л. витік Чехівця п. Ріки п. Тиси л. Дунаю; с. Монастирець Хустськ. р-ну Закарпатськ. обл.; *Водичный* (1971, МЕ); *Водичный* (Петров, 9); *Vodišný*, *Водичный* (Wiesner, 51, 64); пор. г. *Водиць* (Петров, 9); 3) п. витік Бистрого п. Ріки п. Тиси л. Дунаю; с. Нижній Бистрий Хустськ. р-ну Закарпатськ. обл.; *Водичный* (1971, МЕ); *Водичный* (Петров, 6); пор. плн. *В. Водиць*, *М. Водички* (там же).

**Водний**, -ого, ч.; яр, л. Чорного Жеребця л. Сіверськ. Діня п. Дону (АС).

**Водник**, -а, ч.; б., л. Мурзинки п. Харківки (Харкова) л. Уди п. Сіверськ. Діня п. Дону (1863, ВТКХГ); *Вадник* (Машт., Дон, 47).

**Водницький**, -ого, ч.; потік, пр. Коцурівського пр. Горожанки л. Дністра; с. Звенигород Пустомитівськ. р-ну Львівськ. обл.; *Wodnicki* (SG, IV, 236); *Wodnicki*, *Wodniki* — як пр. Кабанівки п. Полтви л. Зх. Бугу п. Вісли (HW, 147; SG, VII, 942).

**Водолага**, -и, ж.; р., п. Можу п. Сіверськ. Діня п. Дону (1676, ОХЕ, II, 322; 1686, МИКБ, I, 134; 1779, Кордт, № 31); *Адалага*, *Адалаг* (*Адалаг*) (КБЧ, 64, 74); *Одалаг* (1571, АМГ, I, 13—14); *Отдалага* (1639, ВУР, I, 296); *Водолака* (1781, КХВ); *Водолаги* (мн.) (1850, ВСОРИ, ХГ, 18); *Водолажа* (1779, МИКБ, II, 329; 1863, ВТКХГ; Машт., Дон, 48; 1889, ОСУХГ, 25; КРУ, 147); пор. нп *Водолага* (1686, ОХЕ, IV, 191, 251); *Стара Водолага* Нововодолазьк. р-ну Харківськ. обл.

**Водолажка**, -я, ж.; р., пр. *Водолаги* п. Можу п. Сіверськ. Діня п. Дону (1686, МИКБ, I, 134).

**Водолазка**, -ої, ж.; б., п. Луганчика п. Сіверськ. Діня п. Дону (Експ.); *Водолацкая* (ВТКЕГ); *Водолацкая* (Машт., Дон, 63); *Водолацького* (Експ.).

**Водопій**, -бю, ч.; р., пр. Можу (у верхів'ї) п. Сіверськ. Діня п. Дону; *Водопой* (1749, МИКБ, I, 300).

**Водопійний**, -ого, ч.; яр, п. Берестяньського л. Чорного Жеребця л. Сіверськ. Діня п. Дону (Машт., Дон, 56; ГКСЗ).

**Водоспадна**, -ої, ж.; р., бас. Чорн. моря в Криму (КРУ, 129); *Водопадна* (Ена, К., 27); *Учан-Су* (Альб., 10).

**Водотічна**, -ої, ж.; б., л. Кринки п. Міусу, вп. в Азовське море; *Водоточная* (1853, ВТКЗВД); *Водяная* (ГКЗ).

**Водяна**, **Водяної**, ж.; бб.: 1) л. Айдару л. Сіверськ. Діня п. Дону; *Водяная* (Машт., Дон, 61); 2) л. Берди, вп. в Азовське море; *Водяная* (1862, ВТКГ); 3) л. Берестової п. Кальміусу, вп. в Азовське море; *Водяная* (ВТКЕГ); 4) л. Берестової п. Берди, вп. в Азовське море; *Водяная* (1862, ВТКГ); 5) л. Бика л. Самари л. Дніпра (КРУ, 119); *Водяная* (1856, ГКЕГ); *Водяной* (АЕН — 1784, ППУ); 6) л. Біленької п. Казенного Торця п. Сіверськ. Діня п. Дону; *Водяная* (Машт., Дон, 55; ГОИУ, 137); 7) л. Білої п. Лугани п. Сіверськ. Діня п. Дону (Експ.); *Водя-*

*ная* (ВТКЕГ); 8) л. Білої Сухой л. Білої Мокрої п. Сіверськ. Діня п. Дону; *Водяная* (Машт., Дон, 66); 9) л. Буркунки (її основн. витік) л. Безіменки (Грузенської, Великої Грузенської) л. Берди, вп. в Азовське море (1898, ГИАУ, 159); 10) л. Буртиччі л. Кільтиччі л. Обитічної, вп. в Азовське море; *Водяная* (1862, ВТКГ); 11) л. Великої Кам'янки п. Сіверськ. Діня п. Дону; *Водяная* (ВТКЕГ); 12) л. Велі-Тарами л. Зх. Кальчика п. Кальчика п. Кальміусу, вп. в Азовське море; *Водяная* (АС); 13) л. Верхньої Терси л. Вовчої л. Самари л. Дніпра; *Водяна* (КРУ, 122); *Водяная* (КЕНЛ — *Воденая*); *Водяной* (АЕН — 1784, ПНУ; КЕНЛ); 14) л. Вовчої л. Самари л. Дніпра (КРУ, 120); *Водяная* (1778, ГКНА, — *Воденая*); *Водяной* (АЕН — 1784, ПБУ); пор. ур. *Водяная балка* (1775, ИИЗК, II, 1821); 15) л. *Водяного* л. Тернівки п. Самари л. Дніпра; *Водяная* (1863, ВТКХГ); 16) л. *Водяної* л. Малої Тернівки (у верхів'ї) п. Самари л. Дніпра (1863, ВТКХГ); *Мал. Водяной* (АЕН — 1784, ППУ); як л. Малої Тернівки (КЕНЛ; СКЗР, LVII); 17) л. В'язівки л. Самари л. Дніпра (1863, ВТКХГ); х. *Водяны* (там же); 18) л. Гайчура л. Вовчої л. Самари л. Дніпра (1898, ГИАУ, 75, 290); 19) л. Галути п. Кундрючої п. Сіверськ. Діня п. Дону; *Водяная* (Машт., Дон, 75); 20) л. Дніпра; між рр. Плоска Осокорівка і Мокра Московка; *Водяная* (ГСАУ); Синельниківськ. р-н Дніпропетровськ. обл.; 21) л. Інгулу л. Пд. Бугу; *Wodziana* (SG, III, 291); 22) л. Казенного Торця п. Сіверськ. Діня п. Дону (1863, ВТКХГ); *Водяная* (Машт., Дон, 55; ГКСЗ); *Криниця* (Експ.); 23) л. Казенного Торця п. Сіверськ. Діня п. Дону (Експ.); *Водяная* (Машт., Дон, 54; ГОРП, ГК); 24) л. Калинової л. Грузької л. Кальміусу, вп. в Азовське море; *Водяная* (ВТКЕГ); 25) л. Кальміусу, вп. в Азовське море; *Водяная* (ВТКЕГ); 26) л. Каратиша л. Берди, вп. в Азовське море (КРУ, 134); *Водяная* (ВТКЕГ, у верхів'ї — *Вбдина*); *Водяной* (СКЗР, LII); *Водяной* (1832, Карта Ив.); *Глубокая* (СНПД, 75); *Бодня* (1884, Александрович, 8); *Бодни* (1863, СНМ, Ек, 34—35; -і Експ.); *Будни* (СНПД, 75); пор. назву *Бодні* с. Республіка Володарськ. р-ну Донецьк. обл. (ОКІМ); 27) л. Кутиревої п. Нагольної л. Міусу, вп. в Азовське море; *Водяная* (1853, ВТКЗВД); пор. г. *Водяной Острый Шпиль* (у верхів'ї); ВТКЕГ); 28) л. Лозової л. Бритаю п. Береки п. Сіверськ. Діня п. Дону; *Водяная* (1863, ВТКХГ); 29) л. Луганчика п. Сіверськ. Діня п. Дону; *Водяная* (ВТКЕГ); *Водяной* (1880, МИСОЕЕ, II, 125); *Водяной* (1890, ВЗК, 198); 30) л. Малої Тернівки п. Самари л. Дніпра (1863, ВТКХГ); *Водяная* (ВТКЕГ); *Болш. Водяной* (АЕН — 1784, ППУ; КЕНЛ; СКЗР, LVIII); 31) л. Мокрого Яланчика (у верхів'ї), вп. в Азовське море (ГОДГК); 32) л. Нагольної п. Нагольної л. Міусу, вп. в Азовське море; *Водяная* (1853, ВТКЗВД); 33) л. Нижньої Терси л. Вовчої л. Самари л. Дніпра;

*Водяная* (ВТКЕГ); *Мокрая* (1894, ГИПБУ). як л. *Водяної* в її витоках (ВТКЕГ) 34) л. Осикової л. Кальміусу, вп. в Аз в ське море; *Водяная* (ГКЗ; ВТКЕГ) 35) л. Оріхової л. Севастянки л. Кринки п. Міусу, вп. в Азовське море; *Водяная* (1853, ВТКЗВД); 36) л. Пилипової п. Орлової л. Севастянки л. Кринки п. Міусу, вп. в Азовське море; *Водина* (1853, ВТКЗВД); 37) л. Платини л. Кам'янки л. Айдару л. Сіверськ. Дінця п. Дону; *Водяная* (Машт., Дон, 60); 38) л. *Плоского Водяного* п. Сіверськ. Дінця п. Дону; *Водяная* (1863, ВТКХГ; Машт., Дон, 49; ГОИУ, 30); 39) л. Розсохуватої л. Бобрової п. Сухого Торця л. Казенного Торця п. Сіверськ. Дінця п. Дону (Експ.); *Водяная* (Машт., Дон, 55); 40) л. Самари л. Дніпра (ВТКЕГ; нижче гирла р. Вовчої); *Войденá* — помилк. (там же); 41) л. Самари л. Дніпра; *Водяна́* (КРУ, 119); *Водяная* (1775, ПГК); *Б. Водяна* (СКЗР, LVII; 1863, ВТКХГ); *Водяне* (Експ.); 42) л. Середнього (Сухого) Яланчика п. Мокрого Яланчика, вп. в Азовське море; *Водина* — помилк. (ВТКЕГ); 43) л. Сухої Волновахи л. Мокрої Волновахи п. Кальміусу, вп. в Азовське море (Експ.); *Водяная* (ВТКЕГ); *Гуржій-Сува́т* (Експ.); 44) л. Сухої Плотви п. Бахмуту п. Сіверськ. Дінця п. Дону (1863, ВТКХГ); *Водяная* (Машт., Дон, 56); 45) л. Тернівки п. Самари л. Дніпра; *Водяная* (ВТКЕГ); *Яръ Водяной* (КЕНЛ; СКЗР, LVII); пор. нп *Водяній* (у верхів'ї) (АС); 46) л. Тернової л. Попельної л. Бритаю п. Береки п. Сіверськ. Дінця п. Дону; *Водяная* (Машт., Дон, 50); 47) л. Уразової л. Осколу л. Сіверськ. Дінця п. Дону; *Водяная* (АС); 48) л. Хрустальної л. Міусу, вп. в Азовське море; *Водяная* (1853, ВТКЗВД); 49) л. Чемерлика п. Солоніої п. Вовчої л. Самари л. Дніпра; *Водяная* (1863, ВТКХГ); 50) п. Берди (у верхів'ї), вп. в Азовське море; *Воденая* (1782, Кордт, № 32); *Водяная* (1889, МБ, 90); 51) п. Вовчої л. Самари л. Дніпра (КРУ, 121); *Водяная* (1850, ОСОНК, 69); пор. с. *Водяне* Покровськ. р-ну Дніпропетровськ. обл. (ІМСУ, Дип, 675); 52) п. Голої Долини л. Сухого Торця л. Казенного Торця п. Сіверськ. Дінця п. Дону (Експ.); *Водяная* (Машт., Дон, 55); *Воденая* (ГОИУ, 170); 53) п. Голонтирки л. *Водяної* л. Тернівки (у верхів'ї) п. Самари л. Дніпра; *Водяная* (1863, ВТКХГ); 54) п. Деркулу л. Сіверськ. Дінця п. Дону; *Водяная* (Машт., Дон, 65); 55) п. Євсугу л. Сіверськ. Дінця п. Дону (Експ.); *Водяная* (Машт., Дон, 61; ОГКЕЧС, 116); пор. ліс *Водяній* (Експ.); 56) п. Івани п. Можу п. Сіверськ. Дінця п. Дону (1863, ВТКХГ); *Водяная* (Машт., Дон, 47); 57) п. Кальміусу, вп. в Азовське море (Експ.); *Водяная* (ВТКЕГ); *Су Тарамá*; *Старамá* (там же); 58) п. Красної л. Сіверськ. Дінця п. Дону; *Водяная* (Машт., Дон, 55; ОГКЕЧС, 59); *Водяной* (АС); *Водяне́* (Експ.); 59) п. Крейдяної п. Гарасимової п. Деркулу л. Сіверськ. Дінця п. Дону; *Водяная* (Машт.,

Дон, 65); 60) п. Кринки п. Міусу, вп. в Азовське море; *Водяная* (1853, ВТКЗВД); 61) п. Кріпенької л. Міусу, вп. в Азовське море; *Водяная́* (1853, ВТКЗВД); 62) п. Маячки л. Казенного Торця п. Сіверськ. Дінця п. Дону (Експ.); *Водяная* (Машт., Дон, 55; ГКСЗ); 63) п. Мечетної п. Великої Кам'янки п. Сіверськ. Дінця п. Дону; *Водяная* (ГКЗ — як п. Великої Кам'янки; Машт., Дон, 65; АС); 64) п. Міусу, вп. в Азовське море (вище гирла Міусу); *Водяная* (1853, ВТКЗВД); 65) п. Міусчика л. Міусу, вп. в Азовське море (ВТКЕГ); 66) п. Сіверськ. Дінця п. Дону; *Водяная́* (1894, ГКСУ; Машт., Дон, 63); 67) п. Сіверськ. Дінця п. Дону (Експ.); *Водяная* (1894, ГКСУ; Машт., Дон, 59); 68) п. Сіверськ. Дінця п. Дону; *Водяная* (1863, ВТКХГ); с. Маяки Слов'янськ. р-ну Донецьк. обл.; 69) п. Суходолу п. Ковсугу л. Євсугу л. Сіверськ. Дінця п. Дону; *Водяная* (Машт., Дон, 61); 70) п. Чугинки п. Деркулу л. Сіверськ. Дінця п. Дону; *Водяная* (Машт., Дон, 64); 71) пр. Бахмуту п. Сіверськ. Дінця п. Дону (ДСГМ); 72) п. Бокової п. Інгульця п. Дніпра; *Водяна* (1876, ПХЕВ, XXII, 404); *Водяная* (1888, МХГ, III, 27); пор. с. *Водяна* Долинськ. р-ну Кіровоградськ. обл.; 73) пр. Борової (у верхів'ї) л. Сіверськ. Дінця п. Дону; *Водяная* (Машт., Дон, 58; 1900, СУ, 28); *Водяній Ліс* (Експ.); 74) пр. Зх. Кальчика (у верхів'ї) п. Кальміусу, вп. в Азовське море; *Воденая* (1778, ГКНА); 75) пр. Обитоку п. Деркулу л. Сіверськ. Дінця п. Дону; *Водяная* (1900, СУ, 59); 76) м. Одеса; 1798, *Водяная Балка* (ОСОНК, II, 110—111); *Водяная балка*, *Водяной овраг* (Шмидт, II, 853, 865); 77) с. Худолівка Чигиринськ. р-ну Черкаськ. обл.; *Водяна* (1966, МЕ); pp.: 78) л. Грузької п. Інгулу л. Пд. Бугу; *Водяная* (Машт., ДБ, 42; Шмидт, 165); 79) л. Ташлика л. Чорного Ташлика л. Синюхи л. Пд. Бугу (КРУ, 66); пор. с. *Нововодяне* Новоукраїнськ. р-ну Кіровоградськ. обл. (ОКІМ); 80) п. Базавлука п. Дніпра; Дніпропетровська обл.; *Водяна́* (КРУ, 125); *Водя́на* (ОАІМ); пор. с. *Водяне* Криничанськ. р-ну Дніпропетровськ. обл.; 81) п. Громоклії п. Інгулу л. Пд. Бугу; *Водяная*, *Wodiana* (Машт., ДБ, 42); *Водяна* (ОСОНК, I, 66); *Wodziana* (SG, III, 291; XIII, 727); 82) п. Інгульця п. Дніпра; Кіровоградська обл.; *Водяна* (ОСОНК, I, 67; ИНС, I, 236); *Водяная* (1876, ПХЕВ, XXII, 406; 1888, МХГ, III, 26); *Водяна́* (КРУ, 127); 83) п. Кам'янки п. Базавлука п. Дніпра; Дніпропетровська обл.; *Водяная* (Машт., Дн., 88); *Водяна́* (КРУ, 126); *Водя́на* (ОАІМ); пор. с. *Водяне* Криворізьк. р-ну Дніпропетровськ. обл.; 84) п. Сугоклії п. Інгулу л. Пд. Бугу (КРУ, 69; Машт., ДБ, 42; Шмидт, 106); 85) пр. Великої Говтви п. Псла л. Дніпра; Полтавська обл.; *Водяная* (1775, Кордт, № 31); 86) пр. Кагарлика л. Синюхи л. Пд. Бугу; Новоархангельськ. р-н Кіровоградськ. обл. (1967, МЕ).

**Водяна Балка**, -бі -и, ж.; р., Полтавська обл. (1859, СНМ, Пл, 57; ПЕ, 226); пор. с. *Водяна Балка* Диканськ. р-ну Полтавськ. обл.

**Водяна Гóвтва**, -бі -и, ж.; р., п. *Вільхової Говтви* л. *Говтви* л. Псла л. Дніпра; с. *Водяна Балка* Диканськ. р-ну Полтавськ. обл.; *Водяная* (1852, Ар., III, 40); *Водяная Голтаа*, *Водяная балка* (1859, СНМ, Пл, 57; 1901, ПЕ, 225; Машт., Дн., 71); пор. нп *Говтва* Козельщинськ. р-ну і Полтавськ. р-ну тієї ж обл.

**Водяне**, -бго, с.; б., п. Міусу (у верхів'ї), вп. в Азовське море (Експ.); вище б. Михишина; Донецька обл.; *Водяна* (там же); пор. с. Нікішине Шахтарськ. р-ну Донецьк. обл.

**Водяний**, -бго, ч.; 1) потч., витік Лютянки л. Ужа л. Лабірія п. Бодрогу п. Тиси л. Дунаю; с. Люта Великоберезнянськ. р-ну Закарпатськ. обл. (ОАІМ); пор. ур. *Водяний* (Петров, 60); 2) р., пр. Аджамки л. Ингулу л. Пд. Бугу; *Wodzianu* (SG, III, 291); *Водяний* (ОАІМ); 3) руч., пр. Рябоконевого яру л. Вовчої л. Самари л. Дніпра; *Водяной* (1886, СССЕГ, БУ, 11); яри: 4) л. *Водяної* л. Бика л. Самари л. Дніпра; *Водяной* (1863, ВТКХГ); *Водяний* (ОАІМ); 5) л. *Водяної* л. Тернівки (у верхів'ї) п. Самари л. Дніпра; *Водяной* (СКЗР, LVII); 6) л. Єрика л. Борової л. Сіверськ. Дінця п. Дону (1900, СУ, 31); *Водяной* (Машт., Дон, 58); 7) л. Карашиного л. Вовчої л. Сіверськ. Дінця п. Дону; *Водяний* (1863, ВТКХГ; Машт., Дон, 44); 8) л. Кільчені п. Самари л. Дніпра; *Водяной* (СКЗР, LVII); 9) л. Крем'яної л. Журавки л. Деркулу л. Сіверськ. Дінця п. Дону; *Водяной* (Машт., Дон); 10) л. Кривого Торця п. Казенного Торця п. Сіверськ. Дінця п. Дону; *Водяной* (АЕН — 1784, ПБУ); 11) л. Лісової л. Нижньої Дворічної п. Осколу л. Сіверськ. Дінця п. Дону; *Водяной* (1863, ВТКХГ; Машт., Дон, 53); 12) л. Нижньої Терси л. Вовчої л. Самари л. Дніпра; *Водяной* (СКЗР, LVII); 13) л. Піщаної л. Осколу л. Сіверськ. Дінця п. Дону; *Водяной* (1863, ВТКХГ); 14) л. Самари л. Дніпра; *Водяной* (АЕН — 1784, ПНУ; нижче Бобрівки; КЕНЛ); 15) л. Тернівки п. Самари л. Дніпра; *Водяной* (1863, ВТКХГ); 16) л. Чорного Жеребця л. Сіверськ. Дінця п. Дону (Експ.); *Водяной* (Машт., Дон, 56; ГКСЗ); *Водяное* (Експ.); 17) п. Айдару л. Сіверськ. Дінця п. Дону; *Водяной* (Машт., Дон, 62); 19) п. Вовчої л. Самари л. Дніпра; *Водяной* (КЕНЛ; СКЗР, LVII — вище Верхньої Терси); 20) п. Красної л. Сіверськ. Дінця п. Дону (Експ.); *Водяной* (Машт., Дон, 57); *Водяная* (Експ.); *Водяная* (АС); пор. нп *Водяний* (АС); 21) п. Курячого п. Сердюкового п. Волоської Балаклійки л. Балаклійки л. Сіверськ. Дінця п. Дону; *Водяной* (1845, КОЧ — як п. відгалуження яру Авазиного п. Курячого; 1863, ВТКХГ;

Машт., Дон, 49); 22) п. Мокрої Московки л. Дніпра; *Водяной* (ОАІМ); *Водяной* (КЕНЛ); 23) п. *Плоского Водяного* п. Сіверськ. Дінця п. Дону; *Водяной* (1863, ВТКХГ; Машт., Дон, 49; ГОИУ, 31); 24) пр. Гнилої п. Красної л. Сіверськ. Дінця п. Дону (Експ.); *Водяной* (1863, ВТКХГ); пор. х. *Водяний* (АС); 25) пр. Деркулу л. Сіверськ. Дінця п. Дону (ДСГМ).

**Водянка**, -и, ж.; р., п. Виру п. Сейму л. Десни л. Дніпра; Білопільськ. р-н Сумськ. обл.; *Водянка* (Машт., Дн., 224).

**Водяньський Ярбк**, -ого Ярк, ч.; руч., пр. Красної л. Сіверськ. Дінця п. Дону (ДСГМ); *Водяньський Брок*; Харківська обл. (ОАІМ).

**Воевідський**, -ого, ч.; потік, л. Терєблі п. Тиси л. Дунаю; с. Драгове Хустськ. р-ну Закарпатськ. обл.; *Воевоуцький* (1972, МЕ).

**Воевóдин**, -а, ч.; потоки: 1) л. Тур'ї л. Ужа л. Лабірія п. Бодрогу п. Тиси л. Дунаю; с. Тур'я Поляна Перечинськ. р-ну Закарпатськ. обл.; *Воевóдин*. *Воеводин*, *Воево́дин* (1972, МЕ); *Воеводина* (Петров, 61, 67); *Vojvodina*, *Войводина* — помилк. (Wiesner, 58, 64); пор. *Воеводин* (Петров, 61); 2) п. Шипоту л. Тур'ї л. Ужа л. Лабірія п. Бодрогу п. Тиси л. Дунаю; *Воево́дин* (Петров, 63); *Vojvodina*, *Войводина* (Wiesner 57, 64).

**Возви́шена**, -ої, ж.; б., л. Лопані (нижче б. Дігтярна) л. Уди п. Сіверськ. Дінця п. Дону; *Возвышенная* (1863, ВТКХГ).

**Возинка**, -и, ж.; р., л. Білоусу п. Десни л. Дніпра; Чернівецьк. р-н і обл.; *Возинка* (Машт., Дн., 211).

**Войків**, -ого, ч.; потік, п. Хустця п. Тиси л. Дунаю; с. Нижне Селище Хустськ. р-ну Закарпатськ. обл.; *Войку(ў)* (1971, МЕ); 60-і рр. ХІХ ст., *Vojuki* (Петров, 24); пор. ур. *Войкова* (там же).

**Войківка**, -ої, ж.; б., л. Кальміусу, вп. в Азовське море (Експ.); *Лойкова* (КРУ, 134); пор. с. *Войкова* Старобешівськ. р-ну Донецьк. обл. (Експ.).

**Войтул**, -а, ч.; потік, л. Пруту л. Дунаю; с. Ворохта Надвірнянськ. р-ну Івано-Франківськ. обл.; *Wojtuł* (SG, IX, 107, 108; ХІІІ, 772); *Vojtuł* (Hrabec, 121).

**Вокорівка**, -и, ж.; р., л. Казенного Торця п. Сіверськ. Дінця п. Дону; вище р. Грузна, або Грузька; *Вокоревка* (1775, ПГК).

**Волáрницький**, -ого, ч.; потік, п. Боронявки п. Тиси л. Дунаю; с. Боронява Хустськ. р-ну Закарпатськ. обл.; *Вол'ар'нищ'кий* (1971, МЕ).

**Вóлба**, -и, ж.; стр., с. Катеринівка Запорізьк. р-ну й обл. (НРЗХ, 96).

**Вóлбочка**, -и, ж.; р., с. Балабине Запорізьк. р-ну й обл. (НРЗХ, 97); пор. оз. *Велика Волба* і *Мала Волба* (там же).

**Волінець**, -нця, ч.; р., п. Псла л. Дніпра; Сумська обл.; *Волынець* (Машт., Дн., 69).

**Воли́нка**, -и, ж.; рр.: 1) п. Дніпра; між рр. Кам'янка й Чортомлик; Нікопольськ. р-н Дніпропетровськ. обл.; *Волинка* (Машт., Дн., 85); 2) п. Убеді п. Десни л. Дніпра; с. *Волинка* Сосницьк. р-ну

Чернігівськ. обл.; *Волицька* (1742, СВМ, 101; 1765—1769, ОРОМ, ЧП, 136; XIX ст., МОЗУ, XIII, 140; 1898, Рус., ОЧГ, 14).

**Вблиця**, -і, ж.; рр.: 1) л. Коденки л. Гуйви п. Тетерева п. Дніпра; Житомирська обл.; *Волиця* (Машт., Дн., 44); пор. с. *Волиця* Житомирськ. р-ну і обл.; 2) л. Черемшю п. Пруту л. Дунаю; *Волиця* (КРУ, 27); нп Город, Кобаки, Рибне Косівськ. р-ну Івано-Франківськ. обл.; *Wolica* (SG, I, 800; XIII, 833); 1424, «до *Волицькѣ*», «на верхъ *Волицькѣ*, ...*Волицькѣ*» (AKLS, 28); 1780, «od *Wolicu*»; 1784, «od *Rzyczki Wolicyca*(!)»; 1786, *Pol-tok Wolica*; 1793, *Wolica* (Hrabec, 104); *Волиця* (WRG, I, 348); 3) пр. Луги пр. Грабарки л. Серету л. Дністра; *Волиця*, *Wolica* (Машт., ДБ, 21); Тернопільська обл. (WRG I, 348).

**Волівчик**, -а, ч.; потік, смт *Воловець* Закарпатськ. обл. (1973, МЕ); *Волівчик* (Петров, 53).

**Волобіва**, -ої, ж.; л. рук. Дніпра; між рр. Лебедиха і Домаха; *Волобѣва* (Машт., Дн., 86).

**Волова́**, **Волово́і**, ж.; 66.: 1) л. Дубрівки л. Міусу, вп. в Азовське море; *Воловая* (1853, ВТКЗВД); 2) л. Кам'янки п. Вовчої л. Самари л. Дніпра; *Воловая* (ВТКЕГ); 3) л. Лівого Тузлова п. Дону; *Воловая* (Машт., Дон, 83); *Волова́я* (АС); 4) п. Берди, вп. в Азовське море; *Волова́я* (АС); 5) п. Вовчої л. Самари л. Дніпра (Експ.); *Воловая* № 1 (АС); 6) п. Вовчої л. Самари л. Дніпра; *Воловая* № 2 (АС); 7) п. Грузького Яланчика, вп. в Азовське море; *Воловая* (1853, ВТКЗВД); 8) л. Кам'янки п. Базавлука п. Дніпра; Дніпропетровська обл.; *Воловая* (1888; МХГ, III); 9) пр. Перейми п. Савранки п. Пд. Бугу (Менде; Тр. Под., IX, 773); *Wołowka* (SG, XIII, 906); Одеська обл.

**Волове́ Джерелó**, -ого -а, с.; стр., бас. Вересні п. Ужа п. Прип'яті п. Дніпра; с. Калинівка Поліськ. р-ну Київськ. обл.; *Волове́ джерелó* (ОАИМ).

**Воловець**, -івця, ч.; потоки: 1) л. Брустурянки л. Тересви п. Тиси л. Дунаю; с. Лопухів Тячівськ. р-ну Закарпатськ. обл.; *Вбл'овиць* (1972, МЕ); пор. ур. *Воловець*, *Воловец* (Петров, 4); 2) л. Ріки п. Тиси л. Дунаю; нп Стригальня й Міжгір'я Міжгірськ. р-ну Закарпатськ. обл.; *Стригальнянський* (1971, МЕ); 60-і рр. XIX ст., *Volwec* (Петров, 29); *Volwec*, *Воловець* (Wiesner, 50, 64); *Воловець* — помилк. (КРУ, 19); пор. кол. с. *Волове* (тепер смт Міжгір'я); 3) с. Ясіня Рахівськ. р-ну Закарпатськ. обл.; *Воловец* (1972, Анк.); *Воловец* (Петров, 11).

**Воловий**, -ого, ч.; потоки: 1) л. Ільці л. Чорного Черемшю л. Черемшю п. Пруту л. Дунаю; з-під г. Менчелик (Мунч'лик); нп Ворохта, Кривопілля Верховинськ. р-ну Івано-Франківськ. обл.; *Волова* (МКур.); *Volova* (Hrabec, III); 1424, «на оустье *Волового*» (AKLS, 28); *Wołowu* (SG, II, 257); *Волова* (WRG, I, 351); 2) л. Рибниці пр. Пруту л. Дунаю; с. Химчин Косівськ. р-ну Івано-Франківськ.

обл.; *Wołowu* (SG, I, 626; WRG, I, 352); 3) п. Стинешору п. Тереблі п. Тиси л. Дунаю; Синевирсько-Полянська с/Р Міжгірськ. р-ну Закарпатськ. обл.; *Воловий* (1972, МЕ).

**Воловий**, -а, ч.; б., л. Берди, вп. в Азовське море (1862, ВТКГ); нижче гирла б. Берестової; пор. х. *Воловик* (там же).

**Воловиця**, -і, ж.; р., л. Смілої п. Сули л. Дніпра; нп Бесідівка, Гринівка Недригайлівськ. р-ну Сумськ. обл.; *Воловица* (1859, СНМ, Пл, 190; 1863, АСПГ, 6; Машт., Дн., 59).

**Володарка**, -и, ж.; р., л. Росі п. Дніпра; *Володарськ.* р-н Київськ. обл.; *Володарка* (1594, МЮР, I, 154); пор. там же смт *Володарка*.

**Володіна**, -ої, ж.; б., витік Бритаю п. Береки п. Сіверськ. Дінця п. Дону; с. Надержине Близнюківськ. р-ну Харківськ. обл. (Експ.).

**Володівка**, -и, ж.; потік, с. Неліпине Свалявськ. р-ну Закарпатськ. обл.; *Вбл'д'їўка* (1972, МЕ).

**Волозна**, -и, ж.; р., л. Десни л. Дніпра; с. Ядуги Борознянськ. р-ну Чернігівськ. обл.; *Волозна*, *Дочь* (XVI ст., ОСМ, II, 149).

**Волок**, -а, ч.; рр.: 1) л. Постолювої л. Пд. Бугу (1967, МЕ; Гульдм., 39; Машт., ДБ, 34; Тр. Под., IX, 260); 2) пр. Сули л. Дніпра; с. *Волошивка* Роменськ. р-ну Сумськ. обл.; *Волокъ* (1785, ОРЧН, 20); 3) руч., с. Могилівка Жмеринськ. р-ну Вінницьк. обл. (OKIM).

**Волока́**, -й, ж.; рр.: 1) п. Пд Бугу (Тверит., 24); Вінницька обл. (ПУОК, X, 24); 2) пр. Корчика л. Случі п. Горині п. Прип'яті п. Дніпра (Машт., Дн., 168); Новоград-Волинськ. р-н Житомирськ. обл.; гирло нижче м. Корець Ровенськ. обл.; *Wołoka* (SG, XIII, 890).

**Волока́ Михайлів Ставо́к**, -й -ового -вкá, ч.; стр., витік Перги п. Уборті п. Дніпра (Тутк., Уборть, 107); Ємільчинськ. р-н Житомирськ. обл.

**Волокнубáта**, -ої, ж.; р., п. рук. Дніпра, поблизу гирла; Херсонська обл.; *Волокнубата* (Машт., Дн., 94).

**Воло́мка**, -и, ж.; б., л. Мокрого Ізюмця л. Сіверськ. Дінця п. Дону (1863, ВТКХГ; Машт., Дон, 51; ГОИУ, 190, 132).

**Волосáня**, -і, ж.; потч., п. Лопушного (Юриного Звору) л. Ріки п. Тиси л. Дунаю; с. Лопушне Міжгірськ. р-ну Закарпатськ. обл. (1971, МЕ).

**Волосінець**, -нця, ч.; потік, п. Пробійни (Пробійнівки) л. Білого Черемшю п. Черемшю п. Пруту л. Дунаю; нп Гринява і Пробійнівка Верховинськ. р-ну Івано-Франківськ. обл.; *Волосіниця* (МКур.).

**Вблосів**, -ового, ч.; потік, с. Малий Рожин Косівськ. р-ну Івано-Франківськ. обл.; 1791, *Wolosow*; *Wolosów* (Hrabec, 104); *Волосов* (WRG, I, 355).

**Волосків**, -ового, ч.; р., п. Сільниці п. Пд. Бугу; Вінницька обл.; *Волосковъ* (Тверит., 25).

**Волосовáня**, -і, ж.; потік, п. Одарова ж. Угольки л. Тереблі п. Тиси л. Дунаю;



с. Колодне Тячівськ. р-ну Закарпатськ. обл.; *Волосов'ан'а* (1972, МЕ).

**Волостенія**, -і, ж.; р., бас. Стуру п. Прип'яті п. Дніпра; с. Великі Телковичі Володимирецьк. р-ну Ровенськ. обл. (ОАІМ).

**Волосянєцька**, -ої, ж.; потік, п. Боржави п. Тиси л. Дунаю; с. Березники Свалявськ. р-ну Закарпатськ. обл.; *Волос'ан'ищ'ка* (1973, МЕ); пор. г. *Волоський* (Петров, 12).

**Волосянєцький**, -ого, ч.; потік, п. Козяю п. Ріки п. Тиси л. Дунаю; с. Запереділля Міжгірськ. р-ну Закарпатськ. обл.; пор. плн. *Волос'анка* (1971, МЕ).

**Волосяний**, -ого, ч.; потік, пр. Турянки п. Свічі п. Дністра; с. Тростянець Долинськ. р-ну Івано-Франківськ. обл.; *Волос'ений* (ОКІМ).

**Волосянка**, -и, ж.; рр.: 1) л. Гнилого Тікучу л. Тікучу п. Синюхи л. Пд. Бугу (Похил., 431); Wołosianka (SG, XIII, 892); 2) п. Берди п. Ясениці п. Дністра; з-під г. Закопанець; нп *Велика Волосянка* і *Мала Волосянка* Старосамбірськ. р-ну Львівськ. обл.; Wołosianka (SG, XIII, 892).

**Волосянський**, -ого, ч.; р., л. Орави (між рр. Квітень і Кривий Звір) л. Опору л. Стрия п. Дністра; с. *Волосянка* Сколівськ. р-ну Львівськ. обл.; *Волосянський* (Машт., ДБ, 10); «zwapna w dalszym biegu Sławskiem»; Wołosianka, Wołosiański (SG, VII, 573; XIII, 892); *Волосянский* (WRG, I, 356).

**Волоська**, -ої, ж.; бб.: 1) л. Безіменної, вп. в Азовське море (Експ.); *Волошская* (1853, ВТКЗВД); 2) л. Широкої, вп. в Азовське море; *Волошская* (ВТКЕГ); 3) потік, пр. Ілемки л. Чечви л. Лімниці п. Дністра; Wołoska (SG, III, 257); пор. там же однойменні гори (у системі Ілемського Горгану) та ліс (SG, III, 258); с. Ілемня Рожнятівськ. р-ну Івано-Франківськ. обл.; *Волоський* (ОКІМ).

**Волоська Балаклійка**, -ої -и, ж.; р., л. *Балаклійки* л. Сіверськ. Дінця п. Дону (КРУ, 143); *Волоская Балаклейка* (1850, ВСОРИ, ХГ, 19; 1863, ВТКХГ); *Волоская Балаклейка* (1864, СНМ, Хрк, 81, 83); *Волоская Волаклейка* — помилк. (1845, КОЧ); *Вольская Балыклейка* (Машт., Дон, 49); *Сухая Балаклѣя* (1792, Кордт, № 38); *Балаклѣя Сре́дняя* (1850, ВСОРИ, ХГ, 19); *Балаклѣя* (1745, Кордт, № 24; 1782, Кордт, № 32); *Малая Балаклейка* (1843, ВГСС, I, 146—147); пор. сл. *Волос(с)кая Балаклейка* (1773, МИКБ, II, 377; 1864, СНМ, Хрк, 109); суч. с. *Волоська Балаклія* Шевченківськ. р-ну Харківськ. обл.

**Волоський**, -ого, ч.; потоки: 1) п. Рипинки п. Ріки п. Тиси л. Дунаю; с. Ізкі Міжгірськ. р-ну Закарпатськ. обл. (1971, МЕ); 2) п. Янівця л. Мокрянки п. Тересви п. Тиси л. Дунаю; с. Руська Мокра Тячівськ. р-ну Закарпатськ. обл.; *Волос'кий* (1972, МЕ); 60-і рр. XIX ст., *Voloskij* (Петров, 18); *Волоскій* (там же, 28); пор. ур. *Волоській* (Петров, 18).

**Волоський Пóтик**, -ого, ч.; потік, п. Ріки п. Розтоки л. Пилиця п. Рипинки п. Ріки п. Тиси л. Дунаю; с. Подобовець (куток *Волоскій Поток*) Міжгірськ. р-ну Закарпатськ. обл. (1971, МЕ; Петров, 19).

**Волотів**, -ова, ч.; р., п. Дніпра; с. Соєнівка Іванківськ. р-ну Київськ. обл.; *Волотоу* (МЕ).

**Волотянський**, -ого, ч.; стр., с. Шамраївка Сквирськ. р-ну Київськ. обл.; *Волотянський* (1974, Анк.).

**Вблдохів**, -ового, ч.; яри: 1) п. Плотви л. Вовчої п. Сіверськ. Дінця п. Дону; *Волоховці* (1863, ВТКХГ; Машт., Дон, 44); пор. с. *Волохівка* Вовчанськ. р-ну Харківськ. обл.; 2) п. Середньої Балаклійки л. Балаклійки л. Сіверськ. Дінця; *Волоховъ* (1845, КОЧ; 1863, ВТКХГ); *Волхов* (Машт., Дон, 49); пор. с. *Волоховъ Яр* (1864, ВТКХГ, ХГ, 81); с. *Волохів Яр* Чугуївськ. р-ну Харківськ. обл.

**Волочайівка**, -и, ж.; р., пр. Цибульника п. Дніпра; с. Нікольське Світловодськ. р-ну Кіровоградськ. обл.; *Волочайівка* (ОКІМ).

**Волочайка**, -и, ж.; р., пр. Хоролу п. Псла л. Дніпра; Полтавська обл.; *Влочайка* (1848, ВСОРИ, ПГ, 14; 1852, Ар., II, 192).

**Волочанка**, Волочанки, ж.; р., п. Черемшущу п. Пруту л. Дунаю; нп *Вашківці* і *Брусниця* Кіцманськ. р-ну Чернівецьк. обл.; *Волочанка*, *Волочина*, *Волочана*; 1798, Volocina; 1912—1914, *Волочина*, *Волочанка* (Карп., 112—113); Woluczanka (SG, I, 800).

**Волочик**, -а, ч.; потік, п. Млянського п. Збруча л. Дністра; нп *Добромірка* Збаразьк. р-ну, Терпилівка Підволочиськ. р-ну Тернопільськ. обл.; *Вальчекъ*, *Walczek* (Машт., ДБ, 23); *Walczak* (SG, XII, 902); *Вальчек*, *Волочек* (WRG, I, 256); *Потік Волочик* (КРУ, 45).

**Волошина**, -ої, ж.; б., л. Севастянки л. Кринки п. Міусу, вп. в Азовське море (1853, ВТКЗВД).

**Волошка**, -и, ж.; р., л. рук. Дніпра; між рр. Гребінець і Жовта (Машт., Дн., 90); пор. лим. *Волошка* у Горностайськ. р-ні Херсонськ. обл. (НРЗХ, 87).

**Волошин Яр**, -ого -у, ч.; б., пр. Березівки л. Інгульця п. Дніпра; Кіровоградська обл.; *Волошинъ яръ* (1876, ПХЕВ, ХХІІ, 402).

**Волсвінка**, -и, ж.; р., п. Зх. Бугу п. Вісли; Wołswinka (HW, 148); нп *Стриганка* і *Тишиця* Кам'янсько-Бузьк. р-ну, *Волсвин* Сокальськ. р-ну Львівськ. обл.; Wołswin (SG, IV, 580).

**Воля**, -і, ж.; р., п. Вижівки п. Прип'яті п. Дніпра; Старовижівськ. р-н Волинськ. обл.; з оз. Пісочне; *Воля* (SG, XIV, 166); пор. там же с. *Галина Воля*.

**Волянка**, -и, ж.; р., п. Блажівки л. Черхави л. Бистриці-Тисьменської п. Дністра; *Волянка* (КРУ, 33); *Волянка* (Машт., ДБ, 5); між рр. Нижній Лужок і Звір; нп *Звір* та *Воля-Блажівська* Самбірськ. р-ну Львівськ. обл.; пор. там же х. *Волянка*; *Wolanka* (SG, XIII, 820).

**Волястін**, -а, ч.; **руч.**, п. Яланки п. Марківки л. Дністра; с. Качківка Ямпільськ. р-ну Вінницьк. обл.; *Волястин, Валястйн* (ПУОК, X, 30).

**Вонич**, -а, ч.; **потік**, п. Колодниця п. Дністра; між рр. Бистра і Яцьковий; с. Уличне Дрогобицьк. р-ну Львівськ. обл.; *Воничъ, Wonicz* (Машт., ДБ, 6).

**Вонігівка**, -и, ж.; **потік**, п. Терелбі п. Тиси л. Дунаю; с. Тереля Тячівськ. р-ну Закарпатськ. обл.; *Ун'ігу(у)ка* (1972, МЕ); пор. с. *Вонігове* того ж р-ну й обл.

**Воніючка**, -ої, ж.; **бб.**: 1) л. Малою Кальчика п. Кальміусу, вп. в Азовське море (Експ.); с. Свободне Волноваськ. р-ну Донецьк. обл.; *Вонючая* (ВТКЕГ); 2) п. Вовчої л. Самари л. Дніпра; *Вонючая* (1890, ВЗК, 195); 3) п. Вовчої л. Самари л. Дніпра (ТПР, 68); *Вонючая*; Покровськ. р-н Дніпропетровськ. обл. (1890, ВЗК, 212); 4) п. Кривавої п. Кальміусу, вп. в Азовське море; *Вонючая* (ВТКЕГ); *Саси(у)-Хулдх* (Експ.); 5) п. Мокрого Яланчика, вп. в Азовське море; *Вонючая* (АС); *Каменоватая* (у верхів'ї; АС); 6) п. Передерієвої п. Міусу, вп. в Азовське море; *Вонючая* (1853, ВТКЗВД); 7) л. Мокрої Беречки п. Сіверськ. Дінця п. Дону; *Вонючая* (1863, ВТКХГ; Машт., Дон, 50; ГОИУ, 80); 8) **руч.**, с. Озірна Звенигородськ. р-ну Черкаськ. обл. (Похил., 381).

**Вонючка**, -и, ж.; 1) р., п. Синюхи л. Пд. Бугу (Тверит., 27); *Woniuiczka* (SG, XIII, 937); 2) **яр**, п. Лозовенької л. Уди п. Сіверськ. Дінця п. Дону (1863, ВТКХГ; Машт., Дон, 46).

**Вонячий Ярбк**, -ого Ярба, ч.; **потч.**, л. Нижнянського Потоку л. Онічка п. Салви л. Боржави п. Тиси л. Дунаю; с. Онік Виноградівськ. р-ну Закарпатськ. обл. (1973, МЕ).

**Вонячка**, -и, ж.: 1) **потік**, п. Лозинського п. Ляхівця п. Голятинки п. Ріки п. Тиси л. Дунаю; с. Рекіти Міжгірськ. р-ну Закарпатськ. обл. (1971, МЕ); 2) р., пр. Зульні п. Горині п. Прип'яті п. Дніпра (Машт., Дн., 162); смт Степань Сарненськ. р-ну Ровенськ. обл.; *Woniaczka* (SG, XIII, 936).

**Ворго́л**, -у, ч.; р., л. Клевені п. Сейму л. Десни л. Дніпра; с. Литвинювичі Кролевецьк. р-ну Сумськ. обл.; *Ворголь* (1183—1184, Ук. ПСРЛ, I, 54); *Ворголь* (1283, Барс., 40); «при *Воргль*» (1859, СНМ, Чрг, 30); *Воргла, Ворговъ* (1856, Марк., 266); *Варговъ, Wolhol* (Машт., Дн., 226); пор. с. *Ворголь* (там же).

**Ворзе́нка**, -и, ж.; р., п. *Ворзни* л. Дніпра; Ріпкинськ. р-н Чернігівськ. обл.; *Ворзенка* (1785, ОРЧН, 6).

**Ворза́**, -ї, ж.; р., л. Дніпра; з бол. Галков; нп Корольча, Губарі, Скитьки, Розсудів Ріпкинськ. р-ну Чернігівськ. обл.; *Ворзна* (1742, СВМ, 101; 1754, ОРЧН, 6, 31); *Варзна* (1765—1769, ОРОМ, НП, 50; 1898, Рус, ОЧГ, 35); *Борзна* (*Барзна*), *Ворзна* (*Варзна*) (Машт., Дн., 42).

**Ворі́ще**, *Воріща*, с.; р., с. Борсуків Козелецьк. р-ну Чернігівськ. обл.; *Ворище* (1859, СНМ, Пл, 141).

**Воркине́ць**, -нця, ч.; р., п. Сейму л. Десни л. Дніпра; *Воркынецъ* (Машт., Дн., 225); Путивльськ. р-н Сумськ. обл.

**Вороб'їв**, -євого, ч.; **яри**: 1) п. Лобанового п. Плотви л. Вовчої п. Сіверськ. Дінця п. Дону; *Воробънецъ* (1863, ВТКХГ; Машт., Дон, 44); 2) п. Плотви л. Вовчої п. Сіверськ. Дінця п. Дону; *Воробъевъ* (1863, ВТКХГ; Машт., Дон, 44).

**Вороб'ївка**, -и, ж.; **рр.**: 1) п. Ставів л. Клецьки л. Случі п. Горині п. Прип'яті п. Дніпра; *Воробъевка* (Машт., Дн., 169; Дрозд, МРУ, II, 796); *Корецьк. р-н Ровенськ. обл.*; 2) п. Трубежа л. Дніпра; Київська обл.; *Воробъевка* (XVI ст., Стороженко, 199).

**Воробйо́ва**, -ої, ж.; **бб.**: 1) л. Грузького Яланчика, вп. в Азовське море; *Воробъева* (1853, ВТКЗВД); 2) л. Міусу, вп. в Азовське море; *Воробъева* (1853, ВТКЗВД); 3) пр. Грузького Яланчика, вп. в Азовське море (Сб. ОВДСК, V, 92).

**Ворожба́**, -ї, ж.; **рр.**: 1) п. Псельчика п. рук. Псла л. Дніпра; *Ворожба, Олшанка* (Машт., Дн., 69); с. *Ворожба* Лебединськ. р-ну Сумськ. обл.; 2) пр. Сейму л. Десни л. Дніпра; м. *Ворожба* Білопільськ. р-ну Сумськ. обл. (1657, РПГО, VII, 325; XVII ст., КБЧ, 105; XIX ст., Багалай, Оч., 16, 370); *Ворожба* (1965, МЕ).

**Воро́к**, -а, ч.; р., п. Пд. Бугу (Тверит., 25).

**Воро́клице**, -а, с.; р., л. рук. Дніпра; між рр. Прогній і Каїрка Мечета (Машт., Дн., 90).

**Воро́н**, -а, ч.; **рр.**: 1) п. Ваги л. Цати п. Сноу п. Десни л. Дніпра; суміжжя Чернігівськ. обл. УРСР і Гомельськ. обл. БРСР; *Воронъ* (1898, Рус., ОЧГ, 11; ТЧК, VII, 31); *Воронъ, Воринъ* (Машт., Дн., 209); 2) бас. Чорн. моря в Криму; Міжріченська та Морська сільради Феодосійськ. міськради (ОАІМ); *Ворона* (РПГО, XIV, 787); *Воронька* (МТЕ); пор. там же с. *Ворон* (СНМ, Тв, 1865, 102).

**Ворона́**, -ої, ж.; **бб.**: 1) л. Вовчої л. Самари л. Дніпра (КРУ, 121); *Вороня* (1778, ГКНА); **яр** *Вороний* (СКЗР, LI); *Вороненка* (1775, ПГК); 2) л. Ковсугу л. Євсугу л. Сіверськ. Дінця п. Дону; *Вороня* (Машт., Дон, 61); **рр.**: 3) л. Десни л. Дніпра; нп Сидорівка і Волювиця Борзнянськ. р-ну Чернігівськ. обл.; *Ворона* (1786, Шаф., 351); пор. там же с. *Ворона*; 4) л. Дніпра; між рр. Самара та Плоска Осокорівка; нижче Звонецького порога (КРУ, 123); XVII ст., *Вороня, Ворона Вода*; 1779, *Воронова; Wogonoswoda* (Машт., Дн., 82); *Воронька* (1708, БВ, 362); *Воронькова* (РА, I); 5) п. Солоніці п. Тисьмениці п. Бистриці-Тисьменицької п. Дністра; с. Раневичі Дрогобицьк. р-ну Львівськ. обл.; *Wogona* (Машт., ДБ, 5; SG, X, 823); 6) п. Бистриці-Надвірнянської п. Бистриці п. Дністра; с. Підлужжя Івано-Франківськ. р-ну й обл.; *Wogona* (Машт., ДБ, 18; SG I, 513, 628); *Ворона* (КРУ, 40); 7) бас. Турії п. Прип'яті п. Дніпра; с. Колодажне Ковельськ. р-ну

Волинськ. обл. (ОАІМ); пор. там же с. *Ворона*.

**Вороненька**, -ої, ж.; р., л. Вовчої (вище Сухих Ялів) л. Самари л. Дніпра; *Воронька* (1775, ПГК; 1778, КАН).

**Вороніць**, -нця, ч.; потік, л. Черемошу п. Пруту л. Дунаю; *Woroniec* (SG, I, 800); с. Малий Рожин Косівськ. р-ну Івано-Франківськ. обл.; *Woroniec* (Hrabec, 117); *Воронец* (WRG, I, 375).

**Вороний**, -ого, ч.: 1) руч., п. Сіверська. Дінця п. Дону; *Вороной* (АЕН—1784, ПБУ); на сх. від гирла р. Бахмут; 2) яр, л. Гнилиці л. Сіверська. Дінця п. Дону; *Вороной* (1863, ВТКХГ; Машт., Дон, 45).

**Воронин**, -ого, ч.; потік, л. Лімниці п. Дністра; с. Перегінське Рожнятівськ. р-ну Івано-Франківськ. обл.; *Воронинъ* (Машт., ДБ, 14); *Woronin* (SG, V, 695).

**Воронина**, -ої, ж.; б., л. Кальчика п. Кальміусу, вп. в Азовське море (Експ.). **Воронич**, -і, ж.; р., л. Дністра; між рр. Павелча і Горожанка; *Воронича* (КРУ, 41); *Вороничя* (WRG, I, 375); с. *Вороничя* Галицьк. р-ну Івано-Франківськ. обл.

**Ворониччин**, -ого, ч.; потік, с. Кричеве Тячівськ. р-ну Закарпатськ. обл.; *Ворониччин* (1972, МЕ).

**Воронів**, **Воронів**, **Воронів**, ч.; потоки: 1) л. Гусячого л. Урича (Урича) л. Стрия п. Дністра; с. Урич Сколівськ. р-ну Львівськ. обл.; *Woronow* (SG, XII, 821); 2) л. Кудрявого п. Хлівничого л. Липчі п. Ріки п. Тиси л. Дунаю; с. Липецька Поляна Хустськ. р-ну Закарпатськ. обл.; *В'орнй(ў)* (1971, МЕ); пор. ур. *Woronij* (Петров, 21); 3) л. Хустця п. Тиси л. Дунаю; с. Копашиве Хустськ. р-ну Закарпатськ. обл.; *В'орнй(ў)* (1971, МЕ); пор. ліс *Воронув Звур* (Петров, 13); 4) п. Хотимирки п. Дністра; гирло нижче р. Чортівця; *Woronow* (SG, II, 601); Городенківськ. р-н Івано-Франківськ. обл.; 5) яр, п. Сіверськ. Дінця п. Дону (Машт., Дон, 59); пор. *Воронів Ярв* (1863, ВТКХГ).

**Воронівка**, -и, ж.; рр.: 1) л. Бобра л. Случі п. Горині п. Прип'яті п. Дніпра; *Воронівка* (Машт., Дн., 169); Березнівськ. р-н Ровенськ. обл.; 2) л. Ужа п. Прип'яті п. Дніпра; с. Беги Коростенськ. р-ну Житомирськ. обл.; *Woroniwka* (SG, XIII, 953; АЮЗР, IV, I, 203, 204, 254; Нов. 135); 3) п. Сичівки л. Івоту л. Десни л. Дніпра; Сумська обл.; *Воронівка* (Машт., Дн., 204); 4) між рр. Рось і Тясмин; Черкаська обл.; *Woronowka* (Ляск., ІКА, 25); пор. с. *Воронівка* Городищенськ. р-ну Черкаськ. обл.

**Воронівський**, -ого, ч.; потік, Розтоцька с/Р Воловецьк. р-ну Закарпатськ. обл.; *Воронівський* (1973, МЕ).

**Воронка**, -и, ж.; рр.: 1) л. Пд. Бугу; Неміривськ. р-н Вінницьк. обл. (1967, МЕ; ПУОК, X, 24; Тр. Под., IX, 184); *Воронівка* — як л. Батога л. Пд. Бугу (Тверит., 25); смт *Воронівка* Вінницьк. р-ну й обл.; 2) п. Солониці п. Тисьмениці п. Бистриці-Тисьменицької п. Дністра; *Woronka* (SG, X, 823); м. Трускавець Львівськ. обл.; 3) п. Турії п. Прип'яті

п. Дніпра (Дрозд, МРУ, 16); с. Білашів Ковельськ. р-ну Волинськ. обл. (ОАІМ).

**Воронька**, -ої, ж.; р., п. Вікниці (вп. між рр. Марківка і Кам'янка) л. Дністра; Піщанськ. р-н Вінницьк. обл.; *Woronkwa* (Машт., ДБ, 28); *Воронька* (WRG I, 376).

**Воронова**, -ої, ж.; б., п. Самари л. Дніпра (ГІЮР, 164); с. Кочережки Павлоградськ. р-ну Дніпропетровськ. обл.

**Воронове**, -ого, с.; р., нп Переросля та Плоска Дубнівськ. р-ну Ровенськ. обл.; *Пищанка* (1967, МЕ).

**Вороновець**, -івця, ч.; потік, с. Ставне Великоберезнянськ. р-ну Закарпатськ. обл.; поч. ХХ ст., *Вороновець* (Петров, 64); пор. вул. *Вороновець* (там же).

**Воронівий**, -ого, ч.; потік (бас. Дністра); с. Кальне кол. Стрийськ. пов., суч. Сколівськ. р-н Львівськ. обл.; *Woronowy potok* (SG, XIII, 957); *Воронівий* (WRG, I, 378).

**Вороніок**, -нка, ч.; р., л. Обести л. Клевені п. Сейму л. Десни л. Дніпра; Глухівськ. р-н Сумськ. обл.; *Вороніокъ* (Машт., Дн., 225).

**Воронічок**, -чка, ч.; р., пр. Солової л. Сноу п. Десни л. Дніпра; «св *Воронічокъ*» (1898, Рус., ОЧГ, II); пор. с. *Вороніок* Брянськ. обл. РРФСР.

**Воронська**, -ої, ж.; б., с. Ходорів Миронівськ. р-ну Київськ. обл.; *Воронська* (1974, Анк.).

**Воронівка**, -и, ж.; р., л. Чатирлика бас. Каркінітськ. зат. Чорн. моря в Криму; Красноперекопськ. р-н; *Воронівка* (ОАІМ); пор. там же с. *Воронівка*.

**Воротіцький**, -ого, ч.; потік, л. Мокрянки п. Тересви п. Тиси л. Дунаю; с. Руська Мокра Тячівськ. р-ну Закарпатськ. обл.; *В'орнй(ў)кый* (1972, МЕ); 60-і рр. ХІХ ст., *Vorotekij* (Петров, 18).

**Воротичів**, -евого, ч.; р., п. Тні п. Случі п. Горині п. Прип'яті п. Дніпра; *Воротичів* (Машт., Дн., 165); Червоноармійськ. р-н Житомирськ. обл.; пор. там же торф. *Воротичівське* (ТФ, II, 248).

**Воротічка**, -и, ж.; потік, с. Тур'я Поляна Перечинськ. р-ну Закарпатськ. обл.; *Воротічка* (Петров, 63); пор. ур. *Воротечка* (там же, 59).

**Воротіще**, -а, с.; р., п. Солониці п. Тисьмениці п. Бистриці-Тисьменицької п. Дністра; *Воротіще* (ІМСУ, Льв, 838, 847); *Worotyszczce* (Машт., ДБ, 5); нп Стебник Дрогобицьк. р-ну Львівськ. обл. і Трускавець (SG, X, 823; XII, 521; XIII, 960; WRG, I, 379).

**Ворохтель**, -ю, ч.; потік, п. Пруту л. Дунаю; нп Микуличин, *Ворохта* Надвірнянськ. р-ну Івано-Франківськ. обл.; *Worochel* (SG, XI, 107; XIII, 945); *Worochel Niżny i Wyżny* (Hrabec, 107); *Ворохель* (WRG, I, 379).

**Ворочівка**, -и, ж.; потік, л. Ужа л. Лабіриця п. Бодрого п. Тиси л. Дунаю; с. *Ворочеве* Перечинськ. р-ну Закарпатськ. обл.; *В'орнй(ў)чка* (1973, МЕ); пор. *Вышня* і *Нижня Ворочівка* (Петров, 67); *Woročovka*, *Ворочівка* (Wiesner, 44, 64).

**Ворскла**, -и, ж.; р., л. Дніпра; Білгородська обл. РРФСР, Сумська обл., Кобеляцьк. р-н Полтавськ. обл. УРСР; *Въръскла* (1105, ПСРЛ, XXV, 21); *Ворскла* (1545, Стрижак, НРП, 40); *Ворскла* (1570, АС); *Worskla* (1665, Кордт, № 1, 3, 7; 1769, Кордт, № 26, 21); *Ворскло* (1688, ГСМЛП, 78); *Ворскля* (XVII ст., КБЧ, 109); *Worskla* (1781, Кордт, № 33); *Ворскла* (1775, 1782, Кордт, № 32, 36); *Ворскля*, *Worsklo*, *Vorscola*, *Ворскла*, *Въръскла*, *Воръсколь*, *Ворскола* (Машт., Дн., 73); *Ворскло* (ОКІМ; 1972, МЕ); пор. с. *Заворскло* Полтавськ. р-ну й обл.

**Ворскля**, -і, ж.; р., п. Ворскли л. Дніпра; Білгородська обл. РРФСР, гирло біля с. Кириківка Великописарівськ. р-ну Сумськ. обл. УРСР (1857, ОХГ, 217); *Ворсклиця* (Машт., Дн., 74).

**Ворсколець**, -ільця, ч.; рр.: 1) п. *Ворскли* л. Дніпра; Сумська обл.; *Ворсколець*, *Ворсклець* (Машт., Дн., 73); 2) п. рук. *Ворскли* л. Дніпра; між рр. Охтирка та Бистра; Сумська обл.; *Ворсколець* (Машт., Дн., 75).

**Воскуваха**, -и, ж.; р., п. Десни л. Дніпра; Сумська обл.; *Восковаха* (1898, Рус., ОЧГ, 14).

**Восліва**, -ої, ж.; р., п. Орелі л. Дніпра; Полтавська обл.; *Вослива* (1848, ВСОРИ, ПГ, 16).

**Воспанківський**, -ого, ч.; потік, л. Чорного л. Пробійни л. Білого Черемошу п. Черемошу п. Пруту л. Дунаю; с. Пробійнівка Верховинськ. р-ну Івано-Франківськ. обл.; *Воспанк'ійський* (МКур.).

**Восушка**, -и, ж.; р., л. Стрипи л. Дніпра; гирло між рр. Заруда й Тудинка; *Возучка*, *Weszka* (Машт., ДБ, 21); *Везушка* (КРУ, 42); нп Остаївці Зборівськ. р-ну, Городище, Козлів, Покропивна Козівськ. р-ну Тернопільськ. обл.; *Wosuszka* (SG XI, 443—444; Pow. Tarnopol, 18); *Восушка* (ОКІМ); *Восушка* (ІМСУ, Тр, 348, 361, 364).

**Восьмачка**, -и, ж.; р., п. Ворскли л. Дніпра; нп Гарбузівка, Духовий Яр, Михайлівка Кобеляцьк. р-ну Полтавськ. обл.; *Восьмачка* (1972, МЕ).

**Вошіва**, -ої, ж.: 1) б., л. Міусу, вп. в Азовське море; *Вшивая* (1853, ВТКЗВД); рр.: 2) л. Берестової л. Орелі л. Дніпра; нп Олександрівка, Лукашівка, Софіївка, Оленівка Красноградськ. р-ну Харківськ. обл.; *Вшивая* (1859, СНМ, Пл, 98, 100; 1888, Гуров, 118); *Вшивка*, *Вшивая* (1782, Кордт, № 32); *Вошиха* (1848, Ар., I, 123; 1848, ВСОРИ, ПГ, 16); *Вшива* (1865, ПКП, 2); *Вшивая* (1779, Кордт, № 3; 1852, Ар., III, 41); 3) л. Старовірівки л. Орелі л. Дніпра; *Вшивая*, *Вошивая*, *Вшивка* (Машт., Дн., 78); 4) п. Інгуту л. Пд. Бугу (1968, МЕ; КРУ, 69); *Вшивая* (ОСОНК, I, 66, 103; Шмидт, 166; ВЗК, 139; Машт., ДБ, 42); *Вшива* (СНМ, Хрс, 119); *Вшивка* (Ястреб., 163); *Wyzwa* (SG, III, 291); 5) п. Кам'янки п. Базавлука п. Дніпра; Дніпропетровська обл.; *Вшивый* (Машт., Дн., 88); *Вошйва* (КРУ, 126; ОАІМ).

**Вошівенька**, -ої, ж.; р., л. *Вошивої* п. Орелі л. Дніпра; Харківська обл.; *Вшивенькая* (1888, Гуров, 122); *Вшивенка*, *Вошивенка* (Машт., Дн., 78).

**Вошівець**, -вця, ч.; стр., пр. Грунь-Ташані л. Псла л. Дніпра; Зіньківськ. р-н Полтавськ. обл.; *Вошивецъ* (1785, ОРЧН, 427).

**Вошівий**, -ого, ч.; яри: 1) л. Дубрівки л. Міусу, вп. в Азовське море; *Шивой* (1853, ВТКЗВД); пор. кург. *Шивой* (ВТКЕГ); 2) л. Мокрої Рокитної л. Мошу п. Сіверськ. Дінця п. Дону; *Вошевой* (1863, ВТКХГ); 3) п. Калинівського п. Хотімлі л. Сіверськ. Дінця п. Дону; *Вшивый* (1863, ВТКХГ; Машт., Дон, 44).

**Вошуватий**, -ого, ч.; потік, л. Тересви п. Тиси л. Дунаю; с. Тернове Тячівськ. р-ну Закарпатськ. обл.; *Вошоватый* (1972, МЕ); 60-і рр. XIX ст., *Vošovati* (Петров, 27); 30-і рр. XX ст., *Вошоватый* (Wiesner, 47, 64); пор. *Вошоватый* — частина с. Тернового Тячівськ. р-ну Закарпатськ. обл., суч. с. *Вошоватий* (Петров, 27).

**Вошева**, -ої, ж.; б., л. Собачої п. Берестової л. Кінської л. Дніпра; Запорізька обл.; *Вошевая* (1862, ВТКХГ).

**Вре́м'яна**, -ої, ж.; б., л. Сіверськ. Дінця; смт Станічно-Луганське Ворошиловградськ. обл. (Експ.).

**Врісі-Чесме́**, *невідм.*; потік, гідрографічна система Алуштинськ. міськради Кримськ. обл. (ОАІМ); *Врісі* (Біл., ГКП, 43).

**Врѣдова**, -ої, ж.; б., л. Малої Шишівки л. Кринки п. Міусу, вп. в Азовське море; *Вродовая* (1853, ВТКЗВД).

**Врублі́вка**, -и, ж.; р., п. Тясмина п. Дніпра; с. Новоселиця Чигиринськ. р-ну Черкаськ. обл. (Нов., 138); *Wróblejowka* (1785, АЮЗР, VI, II, 272).

**Вруча́й**, -ю, ч.; руч., пр. Норина п. Ужа п. Прип'яті п. Дніпра; м. Овруч Житомирськ. обл. (Кар., 70; АЮЗР, IV, I, 38, 39, 45; Нов., 139).

**Вто́ра**, -и, ж.; р., л. Церему л. Случі п. Горині п. Прип'яті п. Дніпра (Машт., Дн., 168); Новоград-Волинськ. р-н Житомирськ. обл.

**Вугільна**, -ої, ж.; 66.: 1) л. Прищепної п. Вишневецької п. Нагольної л. Міусу, вп. в Азовське море; *Угольная* (1853, ВТКЗВД); 2) п. Довжика п. Великої Кам'янки п. Сіверськ. Дінця п. Дону; *Угольная Верхняя* (ВТКЕГ); *Угольная* (1843, РКАП, 66—69).

**Вуглі́рчик**, -а, ч.; потч., п. Великого Балцатула п. Білої Тиси л. Тиси л. Дунаю; с. Говерла Рахівськ. р-ну Закарпатськ. обл.; *Вугл'ирчик* (1972, Анк.).

**Вужвина**, -и, ж.; б., с. Глинськ Світловодськ. р-ну Кіровоградськ. обл.; *Вужвина* (1964, МЕ).

**Вузѣ́нка**, -ої, ж.; рр.: 1) л. Великого Бурлука л. Сіверськ. Дінця п. Дону; *Узенька* (1782, ГКАГ); 2) пр. Ревні л. Снову п. Десни л. Дніпра; Семенівськ. р-н Чернігівськ. обл.; *Вузѣ́нка* (1964, МЕ).

**Вузька́**, -ої, ж.: 1) б., л. Солоної л. Лозовенької л. Береки п. Сіверськ. Дінля

п. Дону; *Узкая* (1863, ВТКХГ; Машт., Дон, 50); рр.: 2) л. Росі п. Дніпра (Андр., ЛЮ, 35); як п. Узина л. Росі п. Дніпра (Похил., 527; Велич., 31); с. Блощинці Білоцерківськ. р-ну Київськ. обл.; *Узка* (Похил., 527; Мукалов, 61; Андр., ЛЮ, 35; БКМ); *Узька* (Велич., 31); 3) пр. Псла л. Дніпра; Миргородськ. р-н Полтавськ. обл.; *Узкая* (1848, ВСОРИ, ПГ, 14; 1852, Ар., III, 39).

**Вузьке Святе**, -ого -ого, с.; р., л. Дніпра; Кам'янськ-Дніпровськ. р-н Запорізьк. обл.; *'Узке Св'ат'е*, *'Узке Св'ат'оіе*, *Узко-св'ат'оіе* (НРЗХ, 34).

**Вулива́ло**, -а, с.; р., л. Дніпра; між рр. Розкопана і Сомова (Машт., Дн., 91); *Велиела*, *Веливала*, *Вулиело*, *Вуливала*, *Валивала* (НРЗХ, 19).

**Вулі́з**, -а, ч.; потік, с. Циганівка Ужгородськ. р-ну Закарпатськ. обл.; 20-і рр. XX ст., *Вулїз* (Петров, 58).

**Ву́ліїв**, -евого, ч.; стр., с. Руде Село Володарськ. р-ну Київськ. обл.; *Ву́ліїв* (1974, Анк.).

**Вульва́чєвє**, -ого, с.; р., пр. Цибульника п. Дніпра; с. Іванківці Знамянськ. р-ну Кіровоградськ. обл.; *Вул'вач'єє* (1969, МЕ).

**Вурля**, -і, ж.; потік, л. Ужа л. Лабірця п. Бодрогу п. Тиси л. Дунаю; смт Великий Березний Закарпатськ. обл. (1973, МЕ); *Вурля* (Петров, 58); *Vurľa*, *Вурля* (Wiesner, 43, 65).

**Вурсова**, -ої, ж.; потік, л. Великої Угольки л. Тереблі п. Тиси л. Дунаю; Углянська с/Р Тячівськ. р-ну Закарпатськ. обл.; *Вурсово* (1972, МЕ); *Урсовскій* (Петров, 27); *Ursova*, *Урсова* (Wiesner, 48, 64); пор. г. *Ursova*, *Урсово* (Петров, 27).

**Вурсулець**, -льця, ч.; потоки: 1) л. Терешілки п. Тересви п. Тиси л. Дунаю; с. Підплеша Тячівськ. р-ну Закарпатськ. обл.; *Вурсулиць* (1972, МЕ); 2) п. Нижнього Звору л. Тересви п. Тиси л. Дунаю; с. Дубове Тячівськ. р-ну Закарпатськ. обл.; *Вурсулиць* (1972, МЕ); *Вурсулиць* (Петров, 11); пор. г. *Ursulec* (там же).

**Вуря́нчик**, -а, ч.; потік, л. Великою Подишрною л. Плайської л. Бертянки п. Брустурянки л. Тересви п. Тиси л. Дунаю; с. Лопухів Тячівськ. р-ну Закарпатськ. обл.; *Вур'янчик* (1972, МЕ); пор. плн. *Уря* (Петров, 3).

**Вусова**, -ої, ж.; б., л. Плотви л. Борової л. Сіверськ. Дінця п. Дону (Експ.); *Усова* (Машт., Дон, 58).

**Вуши́ця**, -і, ж.; р., бас. Ужа п. Прип'яті п. Дніпра; с. Сарновичі Коростенськ. р-ну Житомирськ. обл. (ОАІМ).

**Ву́шин**, -а, ч.; потік, л. Бистреця л. Чорного Черемошу л. Черемошу п. Пруту л. Дунаю; с. Бистрець Верховинськ. р-ну Івано-Франківськ. обл. (МКур.).

**В'ю́нія**, -ї, ж.; р., п. Зольні л. Уборті п. Прип'яті п. Дніпра (Тутк., Уборть, 96); *Вьюнья* (Машт., Дн., 147); *Вьюн* (Дрозд, МРУ, 373); Олевськ. р-н Житомирськ. обл.

**В'юнка́**, -ої, ж.; р., л. Іллї л. Ужа п. Прип'яті п. Дніпра; *Вьюнка* (Машт., Дн., 159); с. Стечанка Чорнобильськ. р-ну Київськ. обл. (ОАІМ); *Wijunka* (SG, XI, 314).

**В'ю́ни́ця**, -і, ж.; р., л. Остра (між рр. Чорняхівка і Химівка) л. Десни л. Дніпра; с. Крапивна Ніжинськ. р-ну Чернігівськ. обл.; *В'юни́ця* (1967, МЕ); *Вьюница*, *Вьюнка*, *Крапивна* (Машт., Дн., 212).

**В'ю́нище**, -а, с.: 1) прот., бас. Десни л. Дніпра; с. Гориця Менськ. р-ну Чернігівськ. обл.; *В'юнище* (1967, МЕ); 2) р., пр. Виру пр. Сожу л. Дніпра; Чернігівська обл.; *Вьюнище* (1786, Шаф., 311).

**В'ю́ночка**, -и, ж.; р., л. Лисогору п. Удаю п. Сули л. Дніпра; с. Тростянець Ічнянськ. р-ну Чернігівськ. обл.; *Вьюночка* (1785, ОРЧН, 17); *В'юночка* (1968, МЕ).

**В'язе́ннє**, -і, ж.; р., пр. Ворскли л. Дніпра; Полтавська обл.; *Вязеница* (1571, АС).

**В'язіве́ць**, -вця, ч.; р., с. Ворониці Оржицьк. р-ну Полтавськ. обл. (ОАІМ).

**В'язі́вка**, -и, ж.; стр., пр. Вготу л. Десни л. Дніпра; с. Орлівка Ямпільськ. р-ну Сумськ. обл.; *Вязовка* (Машт., Дн., 229); *Вязовая* (1765—1769, ОСМ, II, 504).

**В'язо́ва**, -ої, ж.; бб.: 1) л. Журавки л. Євсугу л. Сіверськ. Дінця п. Дону; *Вязова* (1853, ВТКЗВД); 2) л. Євсугу л. Сіверськ. Дінця п. Дону; *Вязовая* (Машт., Дон, 61); 3) п. Айдару л. Сіверськ. Дінця п. Дону; *Вязовая* (Машт., Дон, 60); 4) п. Куряжу л. Уди п. Сіверськ. Дінця п. Дону; *Вязовая* (Машт., Дон, 46); 5) р., л. Конотопу л. Єзусу л. Сейму л. Десни л. Дніпра; Конопотськ. р-н Сумськ. обл.; *Вязовая* (Машт., Дн., 226); пор. с. *В'язове* Конопотськ. р-ну Сумськ. обл.

**В'язо́вє**, -ого, с.; б., л. яру Бишкин (нижче б. Чеплиника) п. Сіверськ. Дінця п. Дону; *Вязовое* (1863, ВТКХГ).

**В'язо́вий**, -ого, ч.: 1) р., п. Сули л. Дніпра; с. *В'язівк* Лубенськ. р-ну Полтавськ. обл.; *Вязовий* (1856, Марк., 386; Машт., Дн., 61); *Вязовка* (Машт., Дн., 61); *Вязовокъ* (1848, ВСОРИ, ПГ, 12); **яри**: 2) л. Волоської Балаклійки л. Балаклійки л. Сіверськ. Дінця п. Дону; *Вязовий* (ГОИУ, 60); 3) п. Мерефи п. Мозу п. Сіверськ. Дінця п. Дону; *Вязовий* (1863, ВТКХГ; Машт., Дон, 48); *Вязоватий* (ОАІМ); 4) п. Уди п. Сіверськ. Дінця п. Дону; *Вязовий* (1863, ВТКХГ; Машт., Дон, 46); пор. х. *Вязовой* (у верхів'ї; ВТКХГ).

**В'язо́ви́ця**, -і, ж.; рр.: 1) п. Собу л. Пд. Бугу; с. *В'язови́ця* Іллінецьк. р-ну Вінницьк. обл. (ПУОК, X, 24); *Вязовица* (Похил., 312); *Jazowica*, *Wiazowica* (SG, III, 542); 2) с. Тарандинці Лубенськ. р-ну Полтавськ. обл.; *Вязовица* (XIX ст., АС); *Вязовка* (1901, ПЕ, 360).

**В'язо́вк**, -івка, ч.; рр.: 1) п. Самари л. Дніпра (КРУ, 120); *Вязовокъ* (1776, ОКП, 120); *Вязовка* (1863, СНМ, Ек, 100); *Везавокъ* (ГКНА — 1778); *Везавокъ* (1749, ИИЗК, II, 1690); *Вязова* (1792, КПГ,

1—11); 2) пр. Кібличу л. Пд. Бугу; Винницька обл. (ІМСУ, Вн, 28; Тверит., 25); 3) пр. Сули л. Дніпра; Полтавська обл.; *Вязовокъ* (1852, Ар., ІІІ, 37); 4) пр. Сліпороду пр. Сули л. Дніпра; пор. с. *В'язівок* Лубенськ. р-ну Полтавськ. обл.; *Вязовокъ* (1848, ВСОРИ, ПГ, 12).

**В'язувата**, -ої, ж.; б., л. Малої Комишухахи л. Кам'янки п. Сіверськ. Дінця п. Дону; *Вязовата* (ГОИУ, 115).

**В'ялий**, -ого, ч.; яри: 1) л. Мурому л. Харківки (Харкова) л. Уди п. Сіверськ. Дінця п. Дону; *Вялый* (1863, ВТКХГ; Машт., Дон, 47); *Вялое* (1767, МИКБ, ІІ,

203); пор. с. *В'яле* Харківськ. р-ну й обя.; 2) л. Харківки (Харкова) л. Уди п. Сіверськ. Дінця п. Дону (КРУ, 141); *Вялый* (1863, ВТКХГ; Машт., Дон, 47); р. *Вялая* (1787, АХН, КХУ; 1850, ВСОРИ, ХГ, 18).

**В'ятина**, -и, ж.; р., л. Серету л. Дністра; *В'ятина* (КРУ, 43); с. Батьків Бродівськ. р-ну Львівськ. обл.; *В'ятима* (ІМСУ, Льв, 167); *Вьятына* — помилк. (Машт., ДБ, 21); *Wiatyna* (SG, XIII, 272); *Вятына* (WRG, I, 412); як рук. Серету; с. Верхобуж Золочівськ. р-ну Львівськ. обл.; *Seret Werchobuski, Kierniczyna* (SG, X, 443).

# Г

**Габійовий**, -вого, ч.; потік, пр. Славки п. Опору п. Стрия п. Дністра; Сколівськ. р-н Львівськ. обл. (ОКІМ).

**Габова**, -ої, ж.; р., п. Орелі п. Дніпра; Харківська обл.; *Габовая* (Машт., Дн., 78); *Габопая* (1775, Кордт, № 31).

**Габринівський**, -ого, ч.; потік, л. Рипинки п. Ріки п. Тиси л. Дунаю; с. Репинне Міжгірськ. р-ну Закарпатськ. обл.; *Габринівський* (1971, МЕ).

**Гавенський**, -ого, ч.; яр, п. Гнилої п. Красної л. Сіверськ. Дінця п. Дону; *Гавенский* (1863, ВТКХГ).

**Гавнів**, -ового, ч.; потік, с. Малий Рожин Косівськ. р-ну Івано-Франківськ. обл.; 1791, Potok Gawinow, Potokiem Gawin, Gawinów Potok (Hrabec, 60, 110); *Гавиноз* (WRG, I, 413).

**Гавран**, -а, ч.; потік, п. Вільшаниці п. Сяну п. Вісли; *Навган* (НВ, 70).

**Гавранів**, -ового, ч.; потік, п. Ужа л. Лабірця п. Бодрогу п. Тиси л. Дунаю; с. Невицьке Ужгородськ. р-ну Закарпатськ. обл.; *Г'аўрануў* (1973, МЕ).

**Гавра-Тарамá**, -ї, ж.; б., л. Зх. Кальчика, вп. в Азовське море (Експ.).

**Гавриків**, -ового, ч.; яр, л. Налучної л. Мокрого Ізюмця л. Сіверськ. Дінця п. Дону; *Гавриковъ* (1863, ВТКХГ; Машт., Дон, 51).

**Гаврикова**, -ої, ж.; б., п. Грузького Яланчика, вп. в Азовське море (1853, ВТКЗВД).

**Гаврилєць**, -льця, ч.; потоки: 1) л. Пруту л. Дунаю; с. Дора (тепер передмістя м. Яремча) Надвірнянськ. р-ну Івано-Франківськ. обл.; 1787, *Наврылец* (Hrabec, 117); *Гаврилец* (WRG, I, 413); 2) п. Черної Тиси п. Тиси л. Дунаю; смт Ясіня Рахівськ. р-ну Закарпатськ. обл.; 20-і рр. ХХ ст., *Гаврилец* (Петров, 11); 30-і рр., ХХ ст., *Наврилєц, Гаврилецъ* (Wiesner, 37, 60).

**Гаврилів**, -ового, ч.; яри: 1) п. Гнилиці л. Сіверськ. Дінця п. Дону; *Гаврилов(ъ)* (1845, ПОЧ; 1845, КОЧ; 1863, ВТКХГ; Машт., Дон, 47); 2) п. Горохуватки п. Осколу л. Сіверськ. Дінця п. Дону; *Гаврилов(ъ)* (1863, ВТКХГ; Машт., Дон, 53).

**Гаврилівський**, -ого, ч.; потік, п. Білого Черемошу п. Черемошу п. Пруту л. Дунаю; *Гаврилівський* — кут с. Стебні Путильськ. р-ну Чернівецьк. обл.; *Гаврилівський, Гаврилівский*; 1919, *Gawrilowschi* (Карп., 113).

**Гаврилка**, -и, ж.; р., пр. Віти п. Дніпра (Де-ла-Флиз, 486); як л. Рославки п. Дніпра (ОКІМ); нп Іванковичі, Рославичі й Гвоздів Васильківськ. р-ну, Ходосівка Києво-Святошинськ. р-ну Київськ. обл.; *Гавриловка* (1574, АЮЗР, VII, I, 242; Де-ла-Флиз, 486); *Гаврилка* (ОКІМ).

**Гаврилова**, -ої, ж.; бб.: 1) п. Комишуватої п. Кальміусу, вп. в Азовське море (ВТКЕГ); 2) п. Мокрої Беречки п. Сіверськ. Дінця п. Дону; (1863, ВТКХГ; Машт., Дон, 50; ГОИУ, 80); 3) пр. Комишної п. Повної л. Деркулу л. Сіверськ. Дінця п. Дону (Машт., Дон, 65).

**Гавриловець**, -івця, ч.; потік, л. Путни пр. Лужанки бас. Дністра; с. Кальна Долинськ. р-ну Івано-Франківськ. обл.; *Нawryłowies* (SG, III, 41—42); *Гавриловец* (WRG, I, 414); як *Путна* (-я) п. Вітвиці л. Свічі п. Дністра (Машт., ДБ, 13; КРУ, 36).

**Гавришів Звір**, -евого Звіру, ч.; потік, п. Терєблі п. Тиси л. Дунаю; Синевирсько-Полянська с/р Міжгірськ. р-ну Закарпатськ. обл.; *Г'аўрышій З'вір* (1972, МЕ).

**Гаврувата**, -ої, ж.; потч., л. Дулятина п. Боржави п. Тиси л. Дунаю; с. Березники Свалявськ. р-ну Закарпатськ. обл.; *гаўров'ата* (1973, МЕ).

**Гаджидер**, -у, ч.; р., лівобережна система нижн. Дністра; нп Царичанка, Дивізія Татарбунарськ. р-ну і Над'ярне (кол. *Хаджідер*), Крива Балка,

Миколаївка-Новоросійська Саратов. р-ну Одеськ. обл.; 1861, *Гаджидеръ* (СНМ, БО, 15—21); *Гаджидер*, *Хаджидер*; там же нп *Хаджилари* (WRG, 1, 415).

*Гаджина*, -и, ж.; потік, п. Дземброні л. Черного Черемошу л. Черемошу п. Пруту л. Дунаю; г. *гаджина*; Зеленьська с/Р Верховинськ. р-ну Івано-Франківськ. обл.; *гаджина* (МКур.).

*Гаджійчукова*, -ої, ж.; потч., п. Лозинського п. Ляхівця п. Голятинки п. Ріки п. Тиси л. Дунаю; с. Рекіти Міжгірськ. р-ну Закарпатськ. обл.; *гаджічукова* (1971, МЕ).

*Гаджовані*, -ан, мн.; потік, л. Білого Черемошу п. Черемошу п. Пруту л. Дунаю; с. Гринява Верховинськ. р-ну Івано-Франківськ. обл.; *гаджовані* (МКур.). *Гадилів*, -ова, ч.; р., п. Яблунівця л. Коріві л. Дереглюю п. Пруту л. Дунаю; Глибоцьк. та Сторожинецьк. р-ни Чернівецьк. обл.; *Гадилів*; 1855, Nadileu (Карп., 113).

*Гаділова*, -ої, ж.; стр., бас. Жолоні п. Прип'яті п. Дніпра; с. Піщаниця Овруцьк. р-ну Житомирськ. обл. (ОАІМ).

*Гадюча*, -ої, ж.; 66.: 1) п. Гайчуру л. Вовчої л. Самари л. Дніпра; *Гадючья* (ВТКЕГ); 2) п. Мокрої Волновахи п. Кальміусу, вп. в Азовське море; *Фідіго Ялагі*; с. Стила Старобешівськ. р-ну Донецьк. обл. (Експ.); *Родюча* (ВТКЕГ); 3) п. Мокрої Московки л. Дніпра (1898, ГИАУ, 275); *Гадючая* (ВТКЕГ); 4) п. Сухой Плотви п. Бахмуту п. Сіверськ. Дінця п. Дону (Експ.); *Гадючая* (Машт., Дон, 56; ГКСЗ); *Гадючий яръ* (1894, ГИПБУ, 272); *Гадючий Ярбк* (Експ.).

*Гадючий*, -ого, ч.; яри: 1) п. Плоского Водяного п. Сіверськ. Дінця п. Дону (1863, ВТКХГ; Машт., Дон, 49; ГОИУ, 31); 2) п. Двійчатого л. Айдару л. Сіверськ. Дінця п. Дону (Машт., Дон, 60); 3) пр. Деркулу л. Сіверськ. Дінця п. Дону (ДСГМ); 4) пр. Євсугу (у верхів'ї) л. Сіверськ. Дінця п. Дону (Машт., Дон, 61; Експ.); пор. ліс *Гадючий* (Експ.).

*Гадючка*, -и, ж.; б., пр. Великої Кобилки п. Красної л. Сіверськ. Дінця п. Дону (Експ.); *Гадючая* (Машт., Дон, 57); пор. там же ліс *Гадючка* (Експ.).

*Гажанів Звір*, -ового Звѣру, ч.; потік, Таламаш — присілок с. Гукулий Воловецьк. р-ну Закарпатськ. обл.; 20-ї рр. ХХ ст., *Звір гажанів* (Петров, 53).

*Гаївка*, -я, ж.; потік, л. Маскотина л. Перкалбу л. Білого Черемошу п. Черемошу п. Пруту л. Дунаю; Гринявська с/Р Верховинськ. р-ну Івано-Франківськ. обл.; *гай'їчка* (МКур.).

*Гаїнова*, -ої, ж.; б., л. Кальміусу, вп. в Азовське море; *Гаїнова* (ВТКЕГ); Донецька обл.

*Гайворон*, -а, ч.: 1) р., пр. Ромна п. Сули л. Дніпра; *Рудка*, *Гайворонъ* (XVI ст., ОСМ, II, 76); *рудка* *Гайворонъ* (1718, ГСМЛП, 119; 1852, Ар., III, 327); *Гайворонка* (1785, ОРЧН, 21; 1729—1730,

ГСМНП, 188); *Басанка*, *Басакова*, *Наувроп* (Машт., Дн., 59); пор. с. *Гайворон* Бахмацьк. р-ну Чернігівськ. обл.; 2) яр, л. Гнилиці л. Сіверськ. Дінця п. Дону (1863, ВТКХГ; Машт., Дон, 47); *Гайворонъ*, *Граковскій* (1845, КОЧ; 1845, ПОЧ); пор. с. *Граково* (у гирлі; КОЧ; ПОЧ; ВТКХГ).

*Гайдана*, -і, ж.; руч., с. Кам'яний Брід Лисянськ. р-ну Черкаськ. обл. (ОКІМ).

*Гайдиха*, -и, ж.; р., л. Кільчені п. Самари л. Дніпра (АС); с. Голубівка Новомосковськ. р-ну Дніпропетровськ. обл. (ОАІМ).

*Гайдуків*, *Гайдуківого*, ч.; яр, п. Волоського Балаклійки л. Балаклійки л. Сіверськ. Дінця п. Дону; *Гайдуковъ* (1863, ВТКХГ; Машт., Дон, 49).

*Гайзичка*, -и, ж.; р., п. рук. Терелбі п. Тиси л. Дунаю; с. Вонігове Тячівськ. р-ну Закарпатськ. обл.; *Гайзичка* (1972, МЕ).

*Гайлинець*, -нця, ч.; потік, п. Молоди л. Лімниці (між рр. Петрос і Кузьминець) п. Дністра; Рожнятівськ. р-ну Івано-Франківськ. обл.; *Гайлинець* (Машт., ДБ, 15); *Ганинець* (?), *Найлінес*, *Haniniec* (SG, VI, 646; VIII, 228); *Гайлинец* (WRG, I, 417, 420).

*Гайсан*, -а, ч.; стр., с. Житні Гори Рокитнянськ. р-ну Київськ. обл.; *Гайсан* (МЕ).

*Гайстрова Струга*, -ої -ї, ж.; р., п. Березни п. Десни л. Дніпра; с. Гусавка Менськ. р-ну Чернігівськ. обл.; *Гайстрова Струга* (1785, ОРЧН, 10); при *Острой Стругѣ* (1859, СНМ, Чрг, 7); *Гайстрова Струга* (1965, МЕ); *Гайстровий Струй*, *Острая Струга* (Машт., Дн., 207).

*Гайчур*, -у, ч.; р., л. Вовчої л. Самари л. Дніпра (1856, ГКЕГ); *Гайчур* (1961, МЕ); *Гайчуль* (1771, ИГА, 15); *Ганчуль* (1769, КЧР); *Гайчуль* (1779, ОГУАГ, 303); *Гайчула* (ВЕГ, 39, 42, 84, 88, 90); *Гагуль* (1744, ЗООИД, 705); *Гойчуль* (1862, ВТКТГ); *Ганчуль* (ГК—1751); *Ганчоль* (1745, ИИЗК, II, 1435, 1450); *Гончуль* (АРИ—1832, КЕН); *Янчуль* (КЕНЛ); *Анчу* (ГК—1743, з. пр. Янчулом); *Ганчуръ* (1775, ПГК, як л. Янчура л. Вовчої); *Гайчугъ* (ВТКЕГ); *Gantzoel* (2-а чв. XVIII ст., Кордт, № 32); *Гайча* (1746, ИИЗК, II, 1594); *Генчуль* (1781, КНАА); пор. ур. *Ганчул* (1775, ИИЗК, II, 1821); с. *Гайчул* (1862, ВТКТГ); з. ст. *Гайчуръ* (ВЕГ, 46); с. Новоукраїнка (кол. с. *Гайчул*) Куйбишевськ. р-ну Запорізьк. обл.; с. *Гайчур*, с. Тернувате (кол. с. *Гайчур*) Василівськ. р-ну тієї ж обл.

*Гакші*, *невідм.*; б., л. Очеретяної л. Грузької л. Кальміусу, вп. в Азовське море (ВТКЕГ); Донецька обл.

*Галаганка*, -и, ж.; р., Великобагачанськ. р-н Полтавськ. обл.; *Галаганка* (1900, СНМ, Мирг., 20).

*Галайка*, -и, ж.; руч., п. Яланки п. Марківки л. Дністра; с. Качківка Ямпільськ. р-ну Вінницьк. обл.; *Галайка* (ПУОК, X, 30).

*Галайстрева*, -ої, ж.; б., л. Сіверськ. Дінця п. Дону (1863, ВТКХГ; Машт., Дон, 49).

**Галаків**, -ового, ч.; стр., л. Мурафи л. Дністра; с. Жданове Шаргородськ. р-ну Вінницьк. обл.; з *Галакової* криниці, *Галаків* (ПУОК, X, 30).

**Галаський Звбірник**, -ого -а, ч.; потч., л. Боржави п. Тиси л. Дунаю; с. Бронька Іршавськ. р-ну Закарпатськ. обл. (1973, МЕ).

**Галатіне**, -ого, с.; р-ще, с. Валява Городищенськ. р-ну Черкаськ. обл.; *Галатіне* (1969, МЕ).

**Галаш**, -а, ч.; потік, п. Помийниці п. Тиси л. Дунаю; нп Боронява і Сокирниця Хустськ. р-ну Закарпатськ. обл.; *Алаш*, *Галаш* (1971, МЕ); 20-і рр. XX ст., *Галаш* (Петров, 25); 30-і рр. XX ст., *Halás*, *Галаш* (Wiesner, 49, 60).

**Галаштів**, -ова, ч.; потік, п. Білої Тиси л. Тиси л. Дунаю; смт Богдан Рахівськ. р-ну Закарпатськ. обл. (1972, Анк.).

**Галбина**, -ої, ж.; стр., л. Когильника, вп. в лим. Сасик; Одеська обл.; нп Бушени, Ферладани, *Фунд(у)-Галбини*, *Гура-Галбина* кол. Кишинівськ. пев. (1861, СНМ, БО, 9, 16, 28); 1815, 1910, *Галбина* (кол. *Гура-Галбина*; ОАІМ); *Галіна* (там же); *Галіна* (КРУ, 30).

**Галгажа**, -і, ж.; потік, л. Квасного л. Білої Тиси л. Тиси л. Дунаю; смт Богдан Рахівськ. р-ну Закарпатськ. обл.; *Галг'аж'и* (1972, Анк.).

**Галеболото**, -а, с.; р., між рр. Корчик (л. Случі п. Горині) і Горинь (п. Прип'яті п. Дніпра); с. Довжки Славутськ. р-ну Хмельницьк. обл.; 1890, «с. Должкоз при рч. *Галеболот'ї*» (Теодор., II, 688).

**Галенка**, -и, ж.; р., пр. Сули л. Дніпра; нп Нова Гребля і *Голенка* Роменськ. р-ну Сумськ. обл.; «на р. *Галенк'ї*» (1888, Гуров, 421).

**Галив'ят-Звір**, -Звбру, ч.; потік, л. Кривого л. Прохідного п. Боржави п. Тиси л. Дунаю; с. Березники Свалевськ. р-ну Закарпатськ. обл.; *Галив'яд' Зв'їр* (1973, МЕ).

**Галицівка**, -и, ж.; р., л. Сучави п. Серету л. Дунаю; с. *Галицівка* Путильськ. р-ну Чернівецьк. обл.; *Галицівка*, *Галиця*; 1911, Halitz; 1912—1914, *Галицівка*; 1938, Pietros (Карп., 113; Карп., Серет, 95; ІСМУ, Чрв, 490).

**Галічка**, -ої, ж.; б., л. Великої Ведмежої п. Великої Кам'янки п. Сіверськ. Діниця п. Дону; *Галичья* (Машт., Дон, 66); пор. поле *Галичий*; с. Великий Лог Краснодарськ. р-ну Ворошиловградськ. обл.

**Галічева**, -ої, ж.; б., л. Шульжиної л. Айдару л. Сіверськ. Діниця п. Дону (Машт., Дон, 61; ОГКЕЧС, 91).

**Галічів Яр**, -ового Ярка, ч.; потік, с. Жукове Мукачівськ. р-ну Закарпатськ. обл.; *Галичій Я'арок* (1973, МЕ).

**Галішка**, -и, ж.; р., пр. Тьми л. Пд. Бугу; Теплицьк. р-н Вінницьк. обл. (ПУОК, X, 24; ОКІМ).

**Галійка**, -и, ж.; р., л. Бихової л. Грунь-Черкесу л. Грунь-Ташані л. Псла л. Дніпра; *Галейка* (Машт., Дн., 70); пор. с. *Галійки* Зіньківськ. р-ну Полтавськ. обл.

**Галічій-Кай**, -ї, ж.; р., п. Салгиру, вп. в зат. Сиваш на зх. бер. Азовськ. моря в Криму (ОАІМ).

**Галка**, -и, ж.; рр.: 1) л. Великого Ромна п. Сули л. Дніпра; м. Конотоп Сумськ. обл.; *Галка* (1786, Шаф., 551; 1848, ВСОРИ, ПГ, 12; 1859, СНМ, Пл, 197; Машт., Дн., 59); 2) л. Лисогору л. Удаю п. Сули л. Дніпра; с. Лебединці Срібнянськ. р-ну Чернігівськ. обл.; *Галка* (1765—1769, ОСМ, III, 75; 1859, СНМ, Пл, 183; 1852, Ар., III, 36; Падалка, 139); 3) п. Удаю п. Сули л. Дніпра; Ніжинськ. р-н Чернігівськ. обл.; *Галка* (1785, ОРЧН, 15; 1848, ВСОРИ, ПГ, 12; Машт., Дн., 60); *Галиця* (1852, Ар., III, 36, 284; 1786, Шаф., 490; Машт., Дн., 60); пор. там же с. *Галиця*; 4) пр. Тростянця п. Лисогору л. Удаю п. Сули п. Дніпра; нп Велика Дівиця, Мала Дівиця і Петрівка Прилуцьк. р-ну Чернігівськ. обл.; *Галка* (1765—1769, ОСМ, III, 76; 1859, СНМ, Пл, 181, 183); 5) бас. Ясенця п. Славечни п. Прип'яті п. Дніпра; с. Можари Овруцьк. р-ну Житомирськ. обл.; 1888, «с. Можари при рч. *Галк'ї*» (Теодор., I, 401).

**Галніва**, -ої, ж.; руч., с. Карповичі Семенівськ. р-ну Чернігівськ. обл. (1781, Лаз., ІСЛМ, 433).

**Гало**, -а, с.; прот., с. Патюти Козелецьк. р-ну Чернігівськ. обл. (1859, СНМ, Чрг, 60).

**Галочка**, -и, ж.; р., л. Лисогору л. Удаю п. Сули л. Дніпра; Чернігівська обл.; *Галочка* (Марк., 372; 1848, ВСОРИ, ПГ, 13; 1852, Ар., III, 36).

**Галупова**, -ої, ж.; б., нп *Галупове*, Малігонове і Олександрівка Ширяївськ. р-ну Одеськ. обл. (1868, СНМ, Хрс, 151, 157); поблизу р. Середній Куяльник (WRG, I, 419).

**Галутá**, -и, ж.; б., п. Кундрючої п. Сіверськ. Діниця п. Дону (Машт., Дон, 75; на території УРСР — тільки верхів'я).

**Галушина**, -ої, ж.; б., л. Ковсугу л. Євсугу л. Сіверськ. Діниця п. Дону (Експ.); *Голушкіна* (Машт., Дон, 61).

**Галчин**, -а, ч.; р., пр. Хоролу п. Псла л. Дніпра; Недригайлівськ. р-н Сумськ. обл.; *Галчин'ї* (1785, ОРЧН, 24).

**Галька**, -и, ж.; руч., с. Плоска Дубнівськ. р-ну Ровенськ. обл.; 1890, «с. Плоска при рч. *Гальк'ї*» (Теодор., II, 888).

**Гальчин**, -ого, ч.; яр, пр. Деркулу л. Сіверськ. Діниця п. Дону (ДСГМ).

**Гамáйка**, -и, ж.; р., п. Дніпра; Чигиринськ. р-н Черкаськ. обл.; *Гамáйка* (ОКІМ).

**Гамám-Дерé**, невідм.; яр, Айтодорська рівнина в Криму (Кепп., Древн., 273, 278).

**Гамán**, -á, ч.; потік, с. Рингач Новоселицьк. р-ну Чернівецьк. обл.; 1861, *Гаман'ї* (СНМ, БО, 53); *Гаманий* (*Гаманом*) (WRG, I, 420).

**Гаманáйскул**, -у, ч.; потч., п. витік Богдану п. Білої Тиси л. Тиси л. Дунаю; смт Богдан Рахівськ. р-ну Закарпатськ. обл.; *Гаман'іскул* (1972, Анк.).

**Ганачівка**, -и, ж.; р., л. Перегнівки п. Полтв л. Зх. Бугу п. Вісли; *Hanaczówka*;



у середн. течії — Tymbkowiecki Potok, Tymbkowiecki Potok Dulibowski Potok, Dulibowska Rzeka, у нижн. — Rogowiecki Potok, Rogowiecka Rzeka (HW, 147); Перемишлянськ, та Золочівськ. р-ни Львівськ. обл.; пор. с. *Ганачівка* Перемишлянськ. р-ну тієї ж обл.

**Гандери**, -дер, мн.; б., с. Криничне Болградськ. р-ну Одеськ. обл.; *Гандеры* (ОАІМ).

**Ганджєбівський**, -ого, ч.; стр., с. Володимирівка Тарашанськ. р-ну Київськ. обл.; *Ганджєбівский* (1974, Анк.).

**Гандзя**, -і, ж.; р., с. Лісівка Андрушівськ. р-ну Житомирськ. обл.; *Гандзя*, *Гандзя* (ОКІМ).

**Ганницька**, -ої, ж.; р., п. Лугані п. Сіверськ. Дінця п. Дону; *Аннинская* (1854, ІКДБ, 236); пор. нп *Аннинская* (ХІХ ст.) — суч. смт *Ганнівка* Брянківськ. міськради Ворошиловградськ. обл.

**Ганоччин**, -а, ч.; яр, п. Казенного Торця (у верхів'ї) п. Сіверськ. Дінця п. Дону; *Ганоччин* (ГОРП, 26).

**Ганчева**, -ої, ж.; б., п. Третьякового п. Деркулу л. Сіверськ. Дінця п. Дону; *Ганчева* (Машт., Дон, 64).

**Ганя**, -ї, ж.; потік, п. Крайньої Ріки п. Шопурки п. Тиси л. Дунаю; с. Кобилецька Поляна Рахівськ. р-ну Закарпатськ. обл. (1973, Анк.); пор. ур. *Ганя* (ОАІМ).

**Ганьове**, -ового, с.; потік, л. Великої Угольки л. Тереблі п. Тиси л. Дунаю; Угльняськ с/Р Тячівськ. р-ну Закарпатськ. обл.; *Ганьово* (1972, МЕ); 20-і рр. ХХ ст., *Гановський* (Петров, 27).

**Гапа**, -и, ж.; р., л. Піщатки п. Зх. Бугу п. Вісли; *Гапа*, *Капа*-, *Нара*, *Капа* (HW, 151); с. Римачі Любомльськ. р-ну Волинськ. обл.; у подальшій течії *Рудавка* (МЕ).

**Гапонівка**, -и, ж.; р., л. Вільшани л. Псла л. Дніпра; Сумська обл.; *Гапонівка* (Машт., Дн., 69); пор. с. *Гапонівка* Краснопільськ. р-ну тієї ж обл.

**Гапонова**, -ої, ж.; б., п. Вовчої л. Самари л. Дніпра (ВЗК, 195); *Гапунова* (ВТКЕГ і 1898, ГИАУ, 62 — як п. Мечетної).

**Гапчин**, -ого, ч.; яр, п. Красної л. Сіверськ. Дінця п. Дону (1863, ВТКХГ); *Гопчак* (ОГКЕЧС, 54); *Гопчин* (Машт., Дон, 57); *Галачий* (ДСГМ; Експ.); пор. крин. *Галчина* (Експ.).

**Гапчина**, -ої, ж.; р., л. рук. Дніпра; між рр. Закопайчик і Мосюкова (Машт., Дн., 84); пор. с. *Гапине* Онуфрївськ. р-ну Кіровоградськ. обл.

**Гараль**, -ю, ч.; потік, п. Чорного Черемошу л. Черемошу п. Пруту л. Дунаю; смт Верховина Івано-Франківськ. обл.; *Haral*, *Haral'* (Hrabec, 81); *Charal* (SG, II, 799; VI, 774); *Гараль* (WRG, I, 421).

**Гарапівський**, -ого, ч.; потік, л. Пині п. Латориці л. Водрогу п. Тиси л. Дунаю; с. Голубине Свалєвськ. р-ну Закарпатськ. обл.; 20-і рр. ХХ ст., *Гарапівський* (Петров, 42); 30-і рр. ХХ ст., *Нарепуска*, *Гарепуска* (Wiesner, 47, 60); пор. ур. *Гарапівська* (Петров, 51).

**Гарапівець**, -івця, ч.; потік, п. Хустця п. Тиси л. Дунаю; с. Нанкове Хустськ. р-ну Закарпатськ. обл.; *Гарап'вици'* (1971, МЕ).

**Гарасимєнків**, -ового, ч.; яр, п. Крайньої Балаклійки пр. Балаклійки л. Сіверськ. Дінця п. Дону; *Гарасименковъ* (1845, ҚОЧ).

**Гарасимів**, -ового, ч.; яр, п. Болгару л. Можу п. Сіверськ. Дінця п. Дону; *Гарасимовъ* (1863, ВТКХГ; Машт., Дон, 47).

**Гарасимівка**, -и, ж.: 1) б., п. Деркулу л. Сіверськ. Дінця п. Дону (Експ.); *Гарасимівка* (МДЛО, 206); *Гарасимовка* (1852, ВСОРИ, ЗВД, 33); *Гарасимова* (Експ.); *Гарасимова* (1778, ГКНА); *Гарасимська* (Експ.); *Цапова* (АС); пор. хх. *Верхній Герасимовской* і *Нижній Герасимовской* (1863, ВТКХГ), суч. с. *Гарасимівка* Станично-Луганськ. р-ну Ворошиловградськ. обл.; 2) р., пр. Бабанки л. Ятрані п. Синюхи л. Пд. Бугу; Уманськ. р-н Черкаськ. обл.; *Гарасимівка* (1970, МЕ).

**Гарасимівський**, -ого, ч.; потік, пр. Дністра; с. Незвисько Городенківськ. р-ну Івано-Франківськ. обл.; *Harasymowski* (SG, II, 33); *Гарасимовський* (WRG, I, 421); пор. с. *Гарасимів* Тлумацьк. р-ну тієї ж обл.

**Гарасимова**, -ої, ж.; бб.: 1) л. Нагольної л. Міусу, вп. в Азовське море; *Гарасимова* (1853, ВТКЗВД); 2) п. Міусу, вп. в Азовське море (Експ.); *Гарасимова* (1882, ГЕХГ, 65); *Гарасимовая* (1853, ВТКЗВД); *Гарасимовка* (ГКЗ); пор. нп *Гарасимова* (АС); 3) п. Широкої п. Кальміусу, вп. в Азовське море; *Гарасимова* (ВТКЕГ).

**Гарасів**, -евого, ч.; потік, л. Кобилори л. Суцави п. Серету л. Дунаю; с. Шепіт Путильськ. р-ну Чернівецьк. обл.; *Гарасів*; 1909, *Harasum*; 1938, *Harasim*; пор. ур. *Гарасове б'жнице* (Карп., 113).

**Гарасівський**, -ого, ч.; потік, п. Замагурівки л. Чорної Річки л. Дідушової Річки п. Чорного Черемошу л. Черемошу п. Пруту л. Дунаю; с. Голови Верховинськ. р-ну Івано-Франківськ. обл.; *Гарасійський* (МКур.).

**Гараськова**, -ої, ж.; б., пр. Бокової п. Інгульця п. Дніпра; *Гараськова* (1876, ПХЕВ, ХХІІ, 404).

**Гарачка**, -и, ж.; р., л. Пд. Бугу; м. Вінниця (ПУОК, X, 24).

**Гарбузинка**, -и, ж.; рр.: 1) п. Вільшанки п. Нохалева п. Дніпра; с. Топильна (кол. *Гарбузин*, АЮЗР, VII, III, 40) Шполянськ. р-ну Черкаськ. обл.; *Harbuzynka* («па gzeszce Harbuzynce», 1765, АЮЗР, VII, III, 40); *Гарбузинка* (ОКІМ); 2) п. Мертвоводу л. Пд. Бугу; *Арбузинка* (1967, МЕ); 1697; «на р'чкѣ Ярбузиной» (ЗООИД, III, 578); «на р'чкѣ Гарбузиной» (Величко, III, 484—485); 1774, *Арбузина* (ЗООИД, VII, 172, 183); як дві пр. Мертвоводу — *Арбузина* й *Арбузинка* (ЗООИД, VII, 180); *Арбузна* (Шмидт, 165; СНМ, Хрс, 92, 94; Машт., ДБ, 41); *Гарбузина*, *Гарбузинка* (ВЗК, 138); *Гарбузна*, *Гарбузенка* (1855, ИИЗК, II, 1451); *Арбузня*

(ОСОНК, I, 66); смт *Арбузинка*, Миколаївськ. обл.; 3) п. Шполки л. Гнилого Тікичу л. Тікичу п. Синюхи л. Пд. Бугу (Машт., ДБ, 39); Черкаська обл.

**Гарбузівка**, -и, ж.; потік, с. Осівці Бучацьк. р-ну Тернопільськ. обл.; *Гарбуз'ївка* (ОАІМ); пор. с. *Гарбизів* Збо-риськ. р-ну тієї ж обл.

**Гарбузова**, -ої, ж.; б., п. Чемерлика п. Солоної п. Вовчої л. Самари л. Дніпра; *Арбузова* (1863, ВТКХГ).

**Гарі**, -ів, мн.; потік, с. Пистинь Ко-сівськ. р-ну Івано-Франківськ. обл.; *Harv* (Hrabec, 81); *Гары* (WRG, I, 423).

**Гарівський**, -ого, ч.; потік, п. Путили п. Черемошу п. Пруту л. Дунаю; с. Кисе-лиці Путильськ. р-ну Чернівецьк. обл. (SG, IX, 323); 1886, *Haruwski*; *Гарив-ський* (Карп., 113).

**Гармашева**, -ої, ж.; б., пр. Деркулу л. Сіверськ. Дінця п. Дону (ДСГМ).

**Гарна**, -ої, ж.; р., п. Сейму л. Десни л. Дніпра; с. Іванівка Путнівльськ. р-ну Сумськ. обл.; *Гарная*, *Горнъ* (Машт., Дн., 224); *Горна* (1966, МЕ).

**Гарячка**, -и, ж.; р., с. Ходорів Миро-нівськ. р-ну Київськ. обл.; *Гарячка* (ОКІМ).

**Гасновий**, -ого, ч.; потік, с. Кобаки Косівськ. р-ну Івано-Франківськ. обл.; 1787, *Od Hasnowego Potoka*; *Hasnowy Potok* (Hrabec, 61, 94); *Гасновий* (WRG, I, 424).  
**Гаспагай**, -ї, ж.; стр., м. Алупка Ялтінськ. міськради Кримськ. обл. (РПГО, XIV, 757).

**Гатарський**, -ого, ч.; потік, с. Боронява Хустськ. р-ну Закарпатськ. обл.; *Гатар-ський*, *Нанкус'кий* (1971, МЕ); пор. ур. *Гатарь* (Петров, 3).

**Гатинка**, -и, ж.; р., нп Крюківщина і *Гатне* Києво-Святошинськ. р-ну Київськ. обл.; *Гатенка* (Похил., 22; Похил., УКР, 92).

**Гатіська**, -ійськ. мн.; потік, л. Верещиці (у нижн. течії) л. Дністра; *Гатиска* (Машт., ДБ, 4); нп Андріянів і Лівчиці Городоцьк. р-ну Львівської обл.; *Gaciska* (SG, X, 11); *Gasicka* (SG, XIII, 229); *Gasicka* (WRG, I, 425).

**Гатіще**, -а, с.; потік, с. Латірка Воло-вещьк. р-ну Закарпатськ. обл. (1973, МЕ).

**Гатка**, -и, ж.; 1) б., с. Нова Буда Радо-мильськ. р-ну Житомирськ. обл.; *Гатка* (1962, МЕ); рр.: 2) л. Звіздали п. Ужа п. Прип'яті п. Дніпра (Машт., Дн., 157); суміжжя Малинськ. та Народицьк. р-нів Житомирськ. обл.; 3) л. Ірпеня п. Дніпра; Макарівськ. р-н Київськ. обл.; *Гатка* (СНМ, Кв, 23; Машт., Дн., 50); 4) л. Пд. Бугу; с. Томашпіль Хмельницьк. р-ну Вінницьк. обл. (Тр. Под., IX, 642); 5) п. Псла л. Дніпра; Миргородськ. р-н Полтавськ. обл.; *Гатка* (1852, Ар., III, 192); 6) п. Супою л. Дніпра; Київська обл.; *Гатка* (Машт., Дн., 56); 7) п. Броварки л. Каратулі л. Трубежа п. Дніпра; с. Усівка Барішівськ. р-ну Київськ. обл.; *Гатка* (1848, ВСОРИ, ПГ, 14; 1891, КС, X, 199; Падалка, 14); *Гадка* (Машт., Дн., 53); 8) п. Чорної пр. Лигані л. Псла л. Дніпра;

Сумська обл.; *Гатка* (Машт., Дн., 68); 9) пр. Будилки л. Псла л. Дніпра; Сумська обл.; *Гатка* (Машт. Дн., 69).

**Гатки**, -ок, мн.; потоки: 1) пр. Вишеньки л. Сяну п. Вісли; нп Підгайчики і Колбає-вичі Самбірськ. р-ну Львівськ. обл.; пор. там же ставок *Гатки* (ОКІМ); 2) Хмель-ницька обл. (ОАІМ).

**Гатна**, -ої, ж.; р., л. Мольниці п. Пруту л. Дунаю; нп Велика Буда і Гадинівка Глибоцьк. р-ну Чернівецьк. обл.; *Гатна*; 1665, *Hatnei*; 1765, *Hatnaia* (Карп., 113); пор. ліс *Гатна* (там же).

**Гатний**, Гатного, ч.; потоки: 1) л. Бе-режницьк. Черемошу п. Пруту л. Дунаю; нп Бережниця і Банилів Вижницьк. р-ну Чернівецьк. обл.; *Гатний*; 1741, *Hatna* (Карп., 113); 2) л. Серету л. Дунаю; с. Ка-рапач Глибоцьк. р-ну Чернівецьк. обл.; *Гатній* (Карп., Серет, 2, 93); *Хатній*; 1757, *Hatiul*; 1855, *Hatnie*; 1876, *Hatny*; суч. *Гатний* (Карп., 114); 3) л. Терелбі п. Тиси л. Дунаю; с. Драгове Хустськ. р-ну Закарпатськ. обл.; *Гатний* (1972, МЕ); пор. ліс *Гатний* (Петров, 7); 4) л. Урича л. Стрия п. Дністра; нп Урич і Підгородці Сколівськ. р-ну Львівськ. обл.; *Hatny* (SG, III, 40); *Гатний* (WRG, I, 425).

**Гатрац**, -а, ч.; потік, с. Велика Добронь Ужгородськ. р-ну Закарпатськ. обл.; 30-і рр. ХХ ст., *Hatrac*, *Гатрац* (Wiesner, 43, 60).

**Гать**, -ї, ж.; потоки: 1) смт Верховина Івано-Франківськ. обл.; *Нає* (SG, III, 87); *Hrabec*, 89); 2) Хмельницька обл. (ОАІМ); пор. с. *Гатна* Деражнянськ. р-ну (там же); рр.: 3) п. Случі п. Горнік п. Прип'яті п. Дніпра; *Цвиля*, *Цвилька*, *Цвиля* (Дрозд, МРУ, 273); нп Велика Цвіля і Тайки Смільчинськ. р-ну Жито-мирськ. обл. (ІМСУ, Жт, 268, 274); 4) с. Худоліївка Семенівськ. р-ну Полтавськ. обл.; *Гать* (1859, СНМ, Пл, 213).

**Гах**, -у, ч.; р., п. Сухого Ташлика л. Си-нюхи л. Пд. Бугу (Машт., ДБ, 40); Кірово-градська обл.

**Гача**, -ї, ж.; р., л. Стьру п. Прип'яті п. Дніпра (Машт., Дн., 142; Тутк., Луцк., 177); Володимирецьк. р-н Ровенськ. обл.

**Гачаник**, -а, ч.; потік, п. Кривака п. Ужа (кан.) л. Лабіряця п. Бодрогу п. Тиси л. Ду-наю; с. Невицьке Ужгородськ. р-ну За-карпатськ. обл.; 30-і рр. ХХ ст., *Hačanik*, *Гачаник* (Wiesner, 44, 60); пор. ур. *За Гачаник* (Петров, 61).

**Гашінський**, -ого, ч.; яр, п. Великого Бурлука л. Сіверськ. Дінця п. Дону; *Га-шинській* (1863, ВТКХГ; Машт., Дон, 45).

**Гашка**, -и, ж.; потік, п. Ріки п. Тиси л. Дунаю; с. Верхній Бистрий Міжгірськ. р-ну Закарпатськ. обл. (1971, МЕ); *Млын-ський*, *Młynský* (Wiesner, 49, 62); *Nasa* (Петров, 6).

**Гашпарка**, -и, ж.; р., п. Тиси л. Дунаю; нп Рокосів Хустськ. р-ну і Велика Копаня Виноградівськ. р-ну Закарпатськ. обл.; *Митб* (*Мьтб*) — між потоками Хіта-рний та Забоянський (с. Рокосів); *Г'юкало* (1973, МЕ); основні витоки — *Кондоняк*

і *Ніреш*; 20-і рр. ХХ ст., *Мыто* (Петров, 35); 30-і рр. ХХ ст., *Гаґрака*, *Гаушпарка* (Wiesner, 40, 60); *Гаспарка* — помилк. (КРУ, 20); пор. *Гукало* — кут с. Рокосів, *Гаушпарка* (Петров, 34).

**Гвайдовський**, -ого, ч.; яр, п. Мокрих Ялів л. Вовчої л. Самари л. Дніпра; *Гвайдовскій* (1832, Карта Йв.).

**Гвардійське**, -ого, с.; руч., нп Бородіно і Слов'янське Джанкойськ. р-ну Кримськ. обл. (ОАІМ).

**Гвинтівка**, -и, ж.; р., пр. Красноі п. Копотопу п. Єзусу л. Сейму л. Десни л. Дніпра; с. *Гвинтове* Буринськ. р-ну Сумськ. обл.; *Гвинтовка* (Машт., Дн., 226); *Гвинтовá* (1966, МЕ).

**Гвіздева**, -ої, ж.; б., л. Солоної п. Вовчої л. Самари л. Дніпра; *Гвоздева* (ВТКЕГ); *Гвоздѣвая* (АС).

**Гвіздів**, -евого, ч.; яр, л. Солоної п. Вовчої л. Самари л. Дніпра (СКЗР, LVII); *Гвоздевъ* (1837—1839, Ле-Пле); *Гвоздева* (ВТКЕГ).

**Гвіздянка**, -и, ж.; р., п. Дністра; між рр. Мшанець і Золотнівець (Машт., ДБ, 2); смт *Гвіздець* Городенківськ. р-ну Івано-Франківської обл.; *Гвозд'янка* (ОКІМ); *Gwozdzianka* (SG, II, 923); *Гвоздянка* (WRG, I, 427).

**Гвюди́кова**, -ої, ж.; б., л. Калинової п. Вовчої л. Самари л. Дніпра (ГИЮР, 64); як п. Вовчої (ВТКЕГ).

**Гданськ**, -а, ч.; р., п. Ікви п. Стиру п. Прип'яті п. Дніпра; *Гданскъ* (Машт., Дн., 141); суміжжя Львівськ. (Бродівськ. р-н) і Тернопільськ. обл.

**Гедзі́лів Яр**, -ого -у, ч.; р., л. Кодими п. Пд. Бугу; *Гедзілів Яр* (КРУ, 62); *Гедзиловъ Яръ* (Менде, Тр. Под., IX, 60); *Гнездиловъ*, *Гнездиновъ* (Тверит., 15, 27, 41); *Гедзиловъ* (Машт., ДБ, 37); *Гедвиловъ Яръ* (Тр. Под., IX, 109); кол. с. *Гедвилове* Кривоозерськ. р-ну Миколаївськ. обл.

**Гедерлік**, -á, ч.; руч., п. Єні-Сали п. Ангари л. Салгиру, вп. в зат. Сиваш на зх. бер. Азовськ. моря в Криму (1889, ПКТГ, 19).

**Гедушева**, -ої, ж.; потік, л. Озерянки л. Терєблі п. Тиси л. Дунаю; Синеvirська с/Р Міжгірськ. р-ну Закарпатськ. обл.; *Гѣдушова* (1972, МЕ).

**Геве́**, -евого, с.; яр, л. Боровика п. Борової л. Сіверськ. Дінця п. Дону (Експ.).

**Гейсиха**, -и, ж.; р., пр. Красючки п. Гнилого Тікичу п. Синюхи л. Пд. Бугу (1968, МЕ; Похил., 430); с. *Гейсиха* Ставищенськ. р-ну Київськ. обл.

**Гейчина**, -ої, ж.; б., пр. Сухої Верблужки п. Верблужки л. Інгульця п. Дніпра; Кіровоградська обл.; *Гейкина* (1876, ПХЕВ, ХХІІ, 404).

**Гелевѣрчина**, -ої, ж.; б., кол. с. Карнаухівські Хутора Дніпропетровськ. р-ну й обл.; *Гелевѣрчина* (ОКІМ).

**Гелений**, -ого, ч.; потік, л. Великого Грамітного п. Грамітного п. Пробійнівки л. Білого Черемошу п. Черемошу п. Пруту л. Дунаю; с. Грамотне Верховинськ. р-ну Івано-Франківськ. обл.; *Гѣлений* (МКур.).

**Гелешів**, -евого, ч.; потік, п. Серету л. Дунаю (Карп., Серет, 93); пор. *Гелешів* кут., с. Комарівці Сторожинецьк. р-ну Чернівецьк. обл.; 1855, Haleszyw; 1919, Haleszew (Карп., 114).

**Генеральська**, -ої, ж.; б., п. Береки п. Сіверськ. Дінця п. Дону; *Генеральская* (1863, ВТКХГ; Машт., Дон, 50).

**Генічеська**, -ої, ж.; прот. між Азовським морем і зат. Сиваш (Сем., I, 623); пор. оз. *Генічеське* (там же, 624); 1798, *Генічеськая* переправа на Арбатській Стрілці (ХОИНК, 16).

**Генкова**, -ої, ж.; б., п. Сіверськ. Дінця п. Дону (1863, ВТКХГ; вище р. Мож).

**Гераськів**, -ового, ч.; яр, пр. Деркулу л. Сіверськ. Дінця п. Дону (ДСГМ).

**Герашенків Ровець**, -ового Рівця, ч.; р., пр. Ствиги л. Десни л. Дніпра; с. Боровичі Середино-Будськ. р-ну Сумськ. обл. (1970, МЕ).

**Геребár**, -у, ч.; р., бас. Случі п. Горині п. Прип'яті п. Дніпра; с. Моквин Костопільськ. р-ну Ровенськ. обл.; *Гере Бар* (ОАІМ).

**Герзі́лий Звір**, -ового Звѣру, ч.; потік, п. Лопушного (Юриноного Звору) л. Ріки п. Тиси л. Дунаю; с. Лопушня Міжгірськ. р-ну Закарпатськ. обл. (1971, МЕ).

**Гериня**, -і, ж.; р., п. Сукуло л. Свічі п. Дністра; *Гериня* (КРУ, 37); *Герыня* (Машт., ДБ, 13); *Gerynia* (SG, II, 538—539; ХІ, 558); витік у *Герині* — присілку с. Гошів Долинськ. р-ну Івано-Франківськ. обл.; *Герыня* (WRG, I, 430).

**Германів**, -ового, ч.; яри: 1) п. Велико-го Бурлука (вище яру Великі Кринки) л. Сіверськ. Дінця п. Дону; *Германовъ* (1845, КОЧ); 2) пр. Кринки п. Великої Кринки л. Велико-го Бурлука л. Сіверськ. Дінця п. Дону; приярок *Германовъ* (1845, КОЧ); 6) *Германова* (1863, ВТКХГ; Машт., Дон, 45).

**Гертіп**, -о́пу, ч.; б., *Гертіпъ* (1859, СНМ, Хрс, 74); пор. с. *Гертопи* Котовськ. р-ну Одеськ. обл. (ІМСУ, Од, 590).

**Гѣруса**, *род. належн.*; б., п. Нетриусу л. Сіверськ. Дінця п. Дону (АС); пор. нп *Гѣрусовы Кол.* (в гирлі яру Західного п. Липового л. Нетриусу (ГКСЗ)).

**Геру́шка**, -и, ж.; р., п. Пруту л. Дунаю; *Гѣрца* (КРУ, 28); *Геру́шка*, *Херу́шка*, *Гѣрца*, *Пирѣу* — *Гѣрца*; 1898—1902, *Геруцшка* (Карп., 114); нп Лунка, Тарашани і *Гѣрца* Глибочцьк. р-ну Чернівецьк. обл. (Карп., ТЦР, 19).

**Гѣтманова**, -ої, ж.; бб.: 1) л. Мокрих Ялів л. Вовчої л. Самари л. Дніпра; *Гѣтманова* (1862, ВТКТГ); 2) п. Борової л. Сіверськ. Дінця п. Дону; *Гѣтманова* (Машт., Дон, 58; 1900, СУ, 28; ОГКЕЧС, 64); 3) пр. Айдару л. Сіверськ. Дінця п. Дону (ДСГМ).

**Гѣців Потік**, -евого -о́ку, ч.; потік, л. Ріки п. Розтоки л. Пилипча п. Рипинки п. Ріки п. Тиси л. Дунаю; с. Подобовець Міжгірськ. р-ну Закарпатськ. обл.; *Потічок* (у верхів'ї); *Гѣці'їй Пѣт'їк*, *Пѣт'їчок* (1971, МЕ); 60-і рр. ХІХ ст., *Гесі* (Пет-

ров, 19); пор. *Гецѣв Потѣк* — кут. с. Подобовець (там же).

**Гецієва Звѳрина**, -ої -и, *ж.*; потч., л. Боржави п. Тиси л. Дунаю; с. Бронька Іршавськ. р-ну Закарпатськ. обл.; *Г'иц'и-ѳлова Звѳрина* (1973, МЕ).

**Гецулеѳа**, -ої, *ж.*; б., л. Дубрівки л. Міусу, вп. в Азовське море (1853, ВТКЗВД).

**Гѳча**, -і, *ж.*; р., л. Молоди л. Лімниці п. Дністра: між рр. Погарницька і Піскава; *як п. Піскави л. Молоди*; с. Лолин Доляньськ. р-ну Івано-Франківськ. обл.; *Hesza* (SG, VI, 646); *Гѳча*, *Hesza* (Машт., ДБ, 15); *Hesza* (WRG, I, 430); пор. г. *Гѳча Крайни*, *Гѳчка*, *Гѳчова* (SG, III, 68; VIII, 228).

**Гибень**, -і, *ж.*; р., п. Івоту л. Десни л. Дніпра; с. Чуйківка Ямпільськ. р-ну Сумськ. обл.; «на р. *Гибени*» (1859, СНМ Чрг, 37); *Гибень* (Машт., Дн., 204); *Гибинѳ* (1765—1769, ОСМ, II, 487).

**Гига**, -и, *ж.*; потоки: 1) л. Шаулу л. Білої Тиси л. Тиси л. Дунаю; смт Богдан Рахівськ. р-ну Закарпатськ. обл.; *Г'иґа* (1972, Анк.); 2) п. Гиджанки п. Квасного п. Білої Тиси л. Тиси л. Дунаю; смт Богдан Рахівськ. р-ну Закарпатськ. обл.; *Г'иґа* (1972, Анк.).

**Гиджанка**, -и, *ж.*; потік, п. Квасного п. Білої Тиси л. Тиси л. Дунаю; смт Богдан Рахівськ. р-ну Закарпатськ. обл.; *Гидж'инка* (1972, Анк.).

**Гиджанський Потік**, -ого -оку, *ч.*; потік, с. *Хижа* Виноградівськ. р-ну Закарпатськ. обл.; 20-і рр. XX ст., *Гиджанський Поток* (Петров, 31).

**Гйжици**, -і, *ж.*; р., пр. Стиру п. Прип'яті п. Дніпра; м. Луцьк Волинськ. обл. (Бевзо, ЛОЛ, 190).

**Гіколева**, -ої, *ж.*; б., л. Осикової п. Кальміусу (у верхів'ї с. Яковлевка); *Гіколова* (1894, ГИПБУ, 178, табл. VIII); Донецька обл.

**Гиливѳрина**, -ої, *ж.*; б., пр. Таволжаної л. Дніпра (ССЕНО, 36); Запорізька обл. (ОАІМ).

**Гимбів**, -ового, *ч.*; потік, л. Лютянки л. Ужа л. Лабірця п. Бодрого п. Тиси л. Дунаю; с. Люта Великоберезнянськ. р-ну Закарпатськ. обл.; *Г'имб'иѳ* (1973, Анк.).

**Гимбовѳ Звѳрина**, -ої -и, *ж.*; потч., л. Великодо Звору (витік Боржави) п. Тиси л. Дунаю; с. Березники Свальявськ. р-ну Закарпатськ. обл.; *Гимбовѳа Звѳрина* (1973, МЕ); пор. плн. *Гимба* (Петров, 1).

**Гимб'яна Звѳрина**, -ої -и, *ж.*; потік, л. Ріки п. Тиси л. Дунаю; с. Запереділля Міжгірськ. р-ну Закарпатськ. обл.; *Гимб'яна Звѳрина* (1971, МЕ).

**Гинавка**, -и, *ж.*; р., с. Орів Сколівськ. р-ну Львівськ. обл.; *Нупавка* (SG, VI, 128).

**Гирбіський Звѳр**, -ого Звѳру, *ч.*; потік, л. Терешілки п. Тересви п. Тиси л. Дунаю; с. Тарасівка Тячівськ. р-ну Закарпатськ. обл.; *Гирб'ус'кий Звѳр* (1972, МЕ).

**Гирбос**, -у, *ч.*; потік, л. Малого Серету п. Серету л. Дунаю; с. Верхні Петрівці Сторожинецьк. р-ну Чернівецьк. обл.;

*Гирбос*; 1762, *Ghirbosului*; 1886, *Girbos*; 1908, *Гирбосул* (Карп., 114; SG, X, 445).

**Гирибірчик**, -а, *ч.*; потік, с. Андріївка Ужгородськ. р-ну Закарпатськ. обл.; 20-і рр. XX ст., *Гирибирчик* (Петров, 57).

**Гірина Гать**, -ої -і, *ж.*; р., кол. сл. Станьцька Любецьк. р-ну (АТПУ — 1947, 662) суч. Ріпкинськ. р-н Чернігівськ. обл.; «при р. *Гириний Гатѳ*» (1765—1769, ОРОМ, ЧП, 51).

**Гірла**, *Гірл*, *мн.*; р., вп. в оз. Катлабуг; Ізмаїльськ. р-н Одеськ. обл. (ІМСУ, Од, 432).

**Гірло**, -а, *с.*; потоки: 1) л. бер. Дніпра; смт Дніпріян Новокаховськ. міськради Херсонськ. обл. (НРЗХ, 21); 2) бас. Дністра; смт Біляївка Одеськ. обл. (ОКІМ); 3) с. Нагірне Ренійськ. р-ну Одеськ. обл.; *Г'ирло* (ОКІМ); 4) л. бер. Дніпра; між р. Кінська й лим. Білозірський; Кам'янсько-Дніпровськ. р-н Запорізьк. обл. (НРЗХ, 21); 5) п. Дністра; с. Комарів Кельменецьк. р-ну Чернівецьк. обл.; *Гирло-Принчук* (?) (Карп., 114); 6) яр, п. Дністра; с. Кулішівка Сокирянськ. р-ну Чернівецьк. обл.; *Гирло-Цабухова* (?) (Карп., 114).

**Гірман**, -а, *ч.*; рр.: 1) л. Дніпра, нижче р. Псел; *Гирманѳ* (XIII ст., Ляск., ИПЗ, 32; 1848, ВСОРИ, ПГ; 7); Полтавська обл.; 2) л. рук. Дніпра, вище Псла; смт Градизьк Глобінськ. р-ну Полтавськ. обл.; *Гирманѳ* (1535, *Žg. dz.*, XXII, 413; 1859, СНМ, Пл, 111; 1852, Ар., III, 38; ОКІМ); *Гирманѳ* (Машт., Дн., 62).

**Гірсовець**, -івця, *ч.*; потік, л. Терелбі п. Тиси л. Дунаю; Колочавська с/Р Міжгірськ. р-ну Закарпатськ. обл.; *Г'ирсѳвиц'* (1972, МЕ); 20-і рр. XX ст., *Г'ирсѳвиц'* (Петров, 12); *Heršovec*, *Гершовець* — помилк. (*Wiesner*, 48, 60).

**Гірянська**, -ої, *ж.*; б., п. Ягідної п. Борової л. Сіверськ. Дінця п. Дону; *Гирянская* (Машт., Дон, 58); *Гіринѳ*, *Гірінѳкова* (Експ.); *Гирлянская* (1863, ВТКХГ); пор. с. *Гірина* Кремінськ. р-ну Ворошиловградськ. обл. (АТПУ — 1969, II, 545); мог. *Гирлянская* (ВТКХГ).

**Гіцкова Звѳрина**, -ої -и, *ж.*; потч., п. Боржави п. Тиси л. Дунаю; с. Бронька Іршавськ. р-ну Закарпатськ. обл.; *Гицкова Звѳрина* (1973, МЕ).

**Гичѳвий Звѳр**, -ого Звѳру, *ч.*; потч., п. Пустого п. Слободянської Ріки п. Тиси л. Дунаю; с. Свобода Міжгірськ. р-ну Закарпатськ. обл.; *Гичѳвий Звѳр* (1972, МЕ), пор. ур. Ніѳа (Петров, 21).

**Гичі**, -ів, *мн.*; потік, л. Бережниць п. Дністра; *Нусзу* (SG, I, 150); с. Танява Долинськ. р-ну Івано-Франківськ. обл. (SG, III, 240).

**Гичка**, -и, *ж.*; потік, л. Східного (Микуличинського) Пруття п. Пруту л. Дунаю; *Нусзка* (SG, IX, 109); з-під г. *Гички*; с. Микуличин Надвірнянськ. р-ну Івано-Франківськ. обл. (SG, III, 240; *Нгабес*, 94).

**Гізі**, *невідм.*; р., бас. Чорн. моря; на сх. від м. Алушта Кримськ. обл. (ОАІМ); *Хізі* (там же).

**Гільча**, -і, ж.; потік, л. Малога (Білого) Серету п. Серету л. Дунаю (Карп., Сирет, 93); *Гилла* (ЗРГО, II, 306); с. Баннів-Підгірний Сторожинецьк. р-ну Чернівецьк. обл. (SG, X, 445); *Гильче* (КРУ, 23); 1886, Hilsze; *Гильча*; гг. Великі та Малі Голечки (Карп., 114); *Гильче* (WRG, I, 432).

**Гірка**, -бі, ж.; 66.: 1) л. Безіменної, вп. в Азовське море; *Горькая* (1853, ВТКЗВД); 2) л. Гайчуру л. Вовчої л. Самари л. Дніпра; *Горькая* (1862, ВТКТГ); пор. х. *Горькой* (там же); 3) л. Грузького Яланчика, вп. в Азовське море (КРУ, 136); *Горькая* (ГКЗ); 4) л. Кальміюс, вп. в Азовське море (Експ.); *Горькая* (СКЗР, LII); 5) л. Кам'яної л. Мокрого Яланчика, вп. в Азовське море; *Горькая* (1853, ВТКЗВД); 6) л. Ясеневої (Ясенівки) л. Міусу, вп. в Азовське море; *Горькая* (ВТКЕГ); 7) п. Верхньої Терси л. Вовчої л. Самари л. Дніпра *Горькая* (ВТКЕГ — як п. Левицької п. Верхньої Терси; 1898, ГИАУ, 130; ГСАУ, 19; АС); *Левицькая* (ГИАУ, 130 — назва гірла; ГСАУ, 19); 8) п. Крички п. Міусу, вп. в Азовське море; *Горькая* (1853, ВТКЗВД); 9) бас. Піщаної л. Мокрого Яланчика, вп. в Азовське море; *Горькая* (ВТКЕГ); 10) р., вп. в Азовське море; коса *Федотова*; *Горькая* (1778, ГКНА); *Горкая* (АС).

**Гірка Дрўга**, -бі -ої, ж.; б., л. Янчуру п. Гайчуру л. Вовчої л. Самари л. Дніпра; *Горькая 2-я* (1898, ГИАУ, 105).

**Гірка Пєрша**, -бі ої, ж.; б., л. Янчуру п. Гайчуру л. Вовчої л. Самари л. Дніпра; *Горькая 1-я* (1898, ГИАУ, 106).

**Гірки**, -рок, мн.; р., пр. Брєші п. Прип'яті п. Дніпра; *Горки* (Машт., Дн., 140); Лубешівськ. р-н Волинськ. обл.; пор. там же с. *Гірки*.

**Гірки Води**, -іх Вод, мн.; р., л. Кінської (між її притоками Маячка і Бурчак; РА, I).

**Гірна**, -ої, ж.; р. (між рр. Тризна й Плав), п. Ствиги п. Прип'яті п. Дніпра; Олевськ. р-н Житомирськ. обл.; *Горная* (ТФ, II, 126—128).

**Гірстуватий**, -ого, ч.; потік, с. Соколівка Косівськ. р-ну Івано-Франківськ. обл.; 1788, на Horstowatum, Horstowaty (Hrabec, 86); *Горстоватий* (WRG, I, 502).

**Гірський Рівчак**, -ого -а, ч.; потік, с. Заводівка Березівськ. р-ну Одеськ. обл.; *Гір'клий Р'їччак* (ОКІМ).

**Гірський Тікич**, -ого -у, ч.; р., п. *Тікичу* п. Синюхи л. Пд. Бугу; с. Фронтівка Іллінецьк. р-ну Вінницьк. обл.; Монастирищенськ., Жашківськ., Маньківськ., Тальнівськ. р-ни Черкаськ. обл. (1968, МЕ); 1545, «на Uhorskim Zekiczu» (АЮЗР, VI, I, 26); 1584, «do Uhorskiego Tykicza» (АЮЗР, VII, I, 188; V, I, 541); 1609 «на Uhorskim Tykiczu» (там же, 189, 191); *Горный Тикич* (Ляск., 17, 23); XIX ст., Tykicz Uhorski, Horski, Hornu або Góny (SG, XII, 694); *Горский* (*Горный*) *Тикичъ*, *Угорский Тикичъ*, Gornu, Uhorski Tykicz (Машт., ДБ, 37); *Гірський Тікич* (КРУ, 63); пор. оз. Tykicz Góny в кол. Тара-

щанськ. пов. Київськ. губ. (SG, XII, 695).

**Гірчанський**, -ого, ч.; потік, пр. Стрия п. Дністра; с. Ластівка Турківськ. р-ну Львівськ. обл.; *Гірчан'с'к'ий* (ОКІМ); пор. там же присілок *Гірка* (Hirka) (SG, III, 72).

**Гіршуватка**, -и, ж.; потік, с. Пасічна Надвірнянськ. р-ну Івано-Франківськ. обл.; Horszowatka; 1788, Horszowatki, Herzszowatki (Hrabec, 86); *Горшоватка* (WRG, I, 503).

**Гісемів Звір**, -ого Звбру, ч.; потік, п. Хустця п. Тиси л. Дунаю; с. Копашневе Хустськ. р-ну Закарпатськ. обл.; *Гісему(ў) Звур* (1971, МЕ).

**Гладин**, -ого, ч.; потік, п. Турбату л. Брустурянки л. Тересви п. Тиси л. Дунаю; с. Лопухів Тячівськ. р-ну Закарпатськ. обл.; *Гладин* (1972, МЕ); 30-і рр. XX ст., Hladin, *Гладин* (Wiesner, 46, 60); пор. ур. *Гладик* (Петров, 4).

**Гладийський Потік**, -ого -бку, ч.; потік, с. Яворів Турківськ. р-ну Львівськ. обл. (ОАІМ).

**Гладий**, -ого, ч.; потік, л. Плайської л. Бертянки п. Брустурянки л. Тересви п. Тиси л. Дунаю; с. Лопухів Тячівськ. р-ну Закарпатськ. обл.; *Глаткий* (1972, МЕ).

**Глазкова**, -ої, ж.; б., п. Луганчика п. Сіверськ. Дінця п. Дону (ВТКЕГ); *Глазвий Ручай* (Експ.); пор. ліс *Глазкове* (Експ.).

**Гласкул**, -у, ч.; потік, л. Середньої Ріки л. Шопурки п. Тиси л. Дунаю; смт Кобилицька Поляна Рахівськ. р-ну Закарпатськ. обл. *Гласкул* (1973, Анк.); 30-і рр. XX ст., Hlaskul, *Гласкул* (Wiesner, 38, 60); пор. там же г. *Гласкул* (1972, МЕ); Hlaskul (Петров, 20).

**Глебенівський**, -ого, ч.; потік, с. Латірка Воловецьк. р-ну Закарпатськ. обл.; *Глебен'іс'кий* (1973, МЕ).

**Глевата**, -ої, ж.; б., л. Мокрих Ялів л. Вовчої л. Самари л. Дніпра (АС); *Глеватая* (1862, ВТКТГ).

**Глевах**, -и, ж.; р., п. Бобринці п. Ірпеня п. Дніпра; с. *Глевах* Васильківськ. р-ну Київськ. обл.; *Глевах* (XVI ст., Похил., 30; Похил., УКР, 99).

**Глєгул**, -у, ч.; потоки: 1) п. Лопушки л. Серету л. Дунаю; с. Долішній Шепіт Вишницьк. р-ну Чернівецьк. обл.; *Глєгул*, *Глогул* (Карп., 115); 2) с. Шешори Косівськ. р-ну Івано-Франківськ. обл.; Glegul (Hrabec, 99).

**Глєдівський Потік**, -ого -бку, ч.; потік, п. Черемошу п. Пруту л. Дунаю; з-під г. *Глєдів*; с. Чорногузи Вишницьк. р-ну Чернівецьк. обл. (Карп., 115).

**Глеовата**, -ої, ж.; р., п. Білого Черемошу п. Черемошу п. Пруту л. Дунаю; с. Шепіт Путильськ. р-ну Чернівецької обл.; *Глеовата*, *Глейовата*, *Глейовата Долина*; XIX—XX ст., Hlejovaty (Карп., 115).

**Глибина-Чашина**, -и -и, ж.; б., л. Піщаного п. Жолобка п. Бабки п. Сіверськ.

Дінця п. Дону; *Глубина Чашина* (1845, КОЧ).

**Глибинець**, -нця, ч.; рр.: 1) п. Виживки п. Прип'яті п. Дніпра; с. Почапи Любомльськ. р-ну Волинськ. обл. (ОАІМ); 2) п. Очеретянки п. Тростяниці п. Ірші л. Тетерева п. Дніпра; с. Жадьки Черняхівськ. р-ну Житомирськ. обл.; *Глибинець* (Похил., 123; Нов., 227; Похил., УКР, 187); *Глибинець* (КРУ, 91).

**Глибівка**, -и, ж.; р., пр. Глумчі п. Уборті п. Прип'яті п. Дніпра; *Глибовка* (Машт., Дн., 147); Ємільчинськ. р-н Житомирськ. обл.

**Глибичка**, -и, ж.; потік, смт Воловець Закарпатськ. обл.; 20-і рр. ХХ ст., *Глибичка* (Петров, 53).

**Глибо́ка**, -ої, ж.; 66.: 1) л. Береки п. Сіверськ. Дінця п. Дону; *Глибокая* (1863, ВТКХГ; Машт., Дон, 50; ГОИУ, 89); 2) л. Берестової п. Кальміусу, вп. в Азовське море; *Глибо́кая* (АС); 3) л. Водяної (у верхів'ї) л. Каратиша л. Берди, вп. в Азовське море; *Глибокая* (ВТКЕГ); 4) л. Інгульця п. Дніпра; *Глибокая* (1876, ПХЕВ, ХХІІ, 397); 5) л. Кальміусу, вп. в Азовське море; *Глибокая* (ВТКЕГ); *Дерен-Хулма́х* (Експ.); 6) л. Зх. Кальчика п. Кальміусу, вп. в Азовське море; *Глибокая* (ВТКЕГ); 7) л. Кільчени п. Самари л. Дніпра; *Глибокая* (ВТКЕГ); 8) л. Кривого Торця п. Казенного Торця п. Сіверськ. Дінця п. Дону (Експ.); *Глибокая* (Машт., Дон, 54); *Глибо́кий яр* (Експ.); 9) л. Лопані л. Уди п. Сіверськ. Дінця п. Дону; *Глибокая* (1863, ВТКХГ; Машт., Дон, 46); 10) л. Можу п. Сіверськ. Дінця п. Дону; *Глибокая* (1863, ВТКХГ; Машт., Дон, 47); 11) л. Мокрої Волновахи п. Кальміусу, вп. в Азовське море; *Глибо́кая* (АС); *Лебока* (1893, Лебедев, 93); *Грумліс-Тарамá* (Експ.); *Грумліс-Тарамá*; *Вай-Тарамá* (Експ.); 12) л. Вільхової п. Лугані л. Сіверськ. Дінця п. Дону; *Глибокая* (ВТКЕГ); 13) л. Ракової л. Вороної л. Дніпра; *Глибокая* (ВТКЕГ); 14) л. Ровенька п. Нагольної л. Міусу, вп. в Азовське море; *Глибокая* (1853, ВТКЗВД); 15) л. Сухого Торця л. Казенного Торця п. Сіверськ. Дінця п. Дону (Експ.); *Глибокая* (ГОИУ, 141; Машт., Дон, 55); 16) л. Сухого Омельника л. Келебердянського Омельника п. Дніпра; Кіровоградська обл.; *Глибокая* (1876, ПХЕВ, ХХІІ, 400; 1888, МХГ, ІІІ, 9); 17) п. Берди, вп. в Азовське море; *Глибокая* (1862, ВТКТГ); 18) п. Білоглинської л. Жеребця п. Кінської л. Дніпра; *Глибокая* (1862, ВТКТГ); 19) п. Гайчуру л. Вовчої л. Самари л. Дніпра; *Глибокая* (1898, ГИАУ, 89); 20) п. Грузенької л. Берди, вп. в Азовське море; *Глибокая* (1898, ГИАУ, 159); 21) п. Кленової п. Кам'янки л. Великої Ведмежої п. Великої Кам'янки п. Сіверськ. Дінця п. Дону; *Глибокая* (Машт., Дон, 66); 22) п. Куцої Бердинки, вп. в Азовське море; *Глибокая* (1862, ВТКТГ); 23) п. Можу п. Сіверськ. Дінця п. Дону; *Глибокая* (1863, ВТКХГ; Машт., Дон, 48); 24) п. Мокрих Ялів л. Вовчої л. Са-

мари л. Дніпра (Експ.); 25) п. Мокрої Волновахи п. Кальміусу, вп. в Азовське море; *Глибокая* (ВТКЕГ); 26) п. Орлової л. Севаст'янки л. Кринки п. Міусу, вп. в Азовське море; *Глибокая* (1853, ВТКЗВД); 27) п. Самари л. Дніпра; *Глибокая* (ВТКЕГ; між рр. Вовча й Підпільна); 28) п. Сергіївської п. Опалихи п. Самари л. Дніпра; *Глибокая* (1863, ВТКХГ); 29) п. Суходолу л. Лозової п. Лугані п. Сіверськ. Дінця п. Дону; *Глибокая* (Машт., Дон, 62); 30) п. Сухої п. Токмака л. Молочної, вп. в Молочне оз. на пн. узбережжі Азовськ. моря; *Глибокая* (1862, ВТКТГ); 31) п. Сухої Вільхової п. Лугані п. Сіверськ. Дінця п. Дону; *Глибокая* (ВТКЕГ); 32) п. Тернуватої л. Вовчої л. Самари л. Дніпра; *Глибокая* (ВТКЕГ); 33) п. Токмачки л. Кінської л. Дніпра; *Глибо́кая* (ВТКЕГ); 34) вп. в Азовське море; *Глибокая* (1778, ГКНА); *Глибо́кая* (СКЗР, LVII; ГКЗ; 1837—1839, Ле-Пле; ВТКЕГ); 35) бас. Білої п. Айдару л. Сіверськ. Дінця п. Дону (ДСГМ); 36) пр. Землянського (у верхів'ї) п. Очеретуваної п. Скотуваної л. Кривого Торця п. Казенного Торця п. Сіверськ. Дінця п. Дону (Експ.); *Глибокая* (Машт., Дон, 54); 37) пр. Ташенака (у верхів'ї), вп. в оз. Молочне; *Глибокая* (ГРМ, 238); 38) с. Нагор'яни Кам'янець-Подільськ. р-ну Хмельницьк. обл.; 1967, *Глібо́ка* (ОКІМ); 39) с. Старокозаче Білгород-Дністровськ. р-ну Одеськ. обл. (ОКІМ); 40) с. Тіньки Чигиринськ. р-ну Черкаськ. обл.; *Глибока* (1966, МЕ); **потоки**: 41) л. Дністра, вище м. Рибниці; *Глибо́ка* (Менде); 42) л. Совиці л. Серету л. Дунаю; с. Лашківка Кірманськ. р-ну Чернівецьк. обл.; 1667, Нлібоса (Карп., 115); 43) л. Трісної п. Кушниць л. Боржави п. Тиси л. Дунаю; с. Лисичеве Іршавськ. р-ну Закарпатськ. обл.; *Глибо́ка* (1973, МЕ); пор. г. Нлібока (Петров, 15); 44) с. Пастілки Перечинськ. р-ну Закарпатськ. обл.; 20-і рр. ХХ ст., *Глибока* (Петров, 61); рр.: 45) л. Великого Біскова п. Путилі п. Черемому п. Пруту л. Дунаю; с. Петраші Путильськ. р-ну Чернівецьк. обл.; *Глибо́ка*, *Глібо́ка* (Карп., 115); Нлібоса, Glimboasa; пор. смт *Глибока* тієї ж обл. (ОАІМ); 46) л. Пограничної п. Уборті п. Прип'яті п. Дніпра; *Глибока* (Машт., Дн., 148); Олевськ. р-н Житомирськ. обл.; 47) п. Смотричу л. Дністра; вп Слобідка-Смотрицька Чорна (тут зветься *Чорною*) і Степанівка Черновецьк. р-ну Хмельницьк. обл.; *Glemboka* (SG, II, 598); *Glebocka*, *Czarna* (SG, X, 919); 48) п. Собу л. Пд. Бугу; Вінницька обл. (ОАІМ); 49) п. Хоролу п. Псла л. Дніпра; Полтавська обл.; *Глибокая* (1852, Ар., ІІІ, 40; Машт., Дн., 71); 50) пр. Сури, с. Ополонівка Солонянськ. р-ну Днц.; *Глибока* (1961, МЕ).

**Глибо́ка Ба́лка**, -ої -и, ж.; яр, л. Дніпра; с. Бабине Верхньорогачицьк. р-ну Херсонськ. обл. (НРЗХ, 34).

**Глибо́ка Ве́ршадь**, -ої -і, ж.; **потоки**: 1) л. Горбанівського л. Сучави п. Серету л. Дунаю (Карп., Серет, 94); с. Шепіт

Путильськ. р-ну Чернівецьк. обл.; *Глибкока Vėrshidь* (Карп., 116); 2) с. Розтки Косівськ. р-ну Івано-Франківськ. обл.; *Głęboka Werszad'*, 1807 (1801), «od Werszadi głębokieu», «w Werszad głębokie»; с. Хороцеве Верховинськ. р-ну тієї ж обл.; 1810 (1786), «ро Werszod głęboko» (Hrabec, 65, 69).

**Глибкока Долина**, -ої -и, ж.: 1) б., п. Мозу п. Сіверськ. Діця п. Дону; *Глибокая Долина* (1863, ВТКХГ; Машт., Дон, 48; 1864, СНМ, Хрк, 84); пор. нп *Глибокая Долина* (у верхів'ї; ВТКХГ); с. *Глибкоке* (Марьинськ) (1864, СНМ, Хрк, 84), суч. с. *Глибока Долина* Зміївськ. р-ну Харківськ. обл.; **рр.**: 2) л. Гнилоп'яті п. Тетерева п. Дніпра (Машт., Дн., 44); як п. Тетерева (Фунд., 39); нп Маркуші і Житинці Бердичівськ. р-ну Житомирськ. обл.; *Глибокая Долина* (Фунд., 39; Машт., Дн., 44); *Глибокая долина* (Похил., 289; ВЛД); 3) пр. Бодакви пр. Сули л. Дніпра; кол. хх. Аршитопів і Кремінківський; суч. Лохвицьк. р-н Полтавськ. обл.; *Глибокая Долина* (1785, ОРЧН, 23); 4) пр. Горині п. Прип'яті п. Дніпра; *Глибокая Долина* (Машт., Дн., 161); Ізяславськ. р-н Хмельницьк. обл.; 5) пр. Сулиці п. Сули л. Дніпра; х. Борисяків; суч. Сумська обл.; *Глибокая Долина* (1786, Шаф., 582).

**Глибкока Зв'орина**, -ої -и, ж.; **пстоки**: 1) л. Лозинського п. Ляхівця п. Голятинки п. Ріки п. Тиси л. Дунаю; с. Рекіти Міжгірськ. р-ну Закарпатськ. обл.; *Глиб'юка Зв'орина* (1971, МЕ); 2) л. Плаїка п. Рипинки п. Ріки п. Тиси л. Дунаю; с. Ізкі Міжгірськ. р-ну Закарпатськ. обл.; *Глиб'юка Зв'орина* (1971, МЕ); 3) п. Рипинки п. Ріки п. Тиси л. Дунаю; с. Келечин Міжгірськ. р-ну Закарпатськ. обл.; *Глиб'юка Зв'орина* (1971, МЕ).

**Глибкока Кан'ава**, -ої -и, ж.; **р.**, с. Райгородок Бердичівськ. р-ну Житомирськ. обл. (Теодор., I, 149).

**Глибкока Пот'очина**, -ої -и, ж.; **потоки**: 1) п. Потоку бас. Тур'ї л. Ужа л. Лабірця п. Бодрогу п. Тиси л. Дунаю; с. Лікіцари Перечинськ. р-ну Закарпатськ. обл.; *Глиб'юка Пот'очина* (1973, Анк.); 2) п. Великого Грамітного п. Грамітного п. Пробійни л. Білого Черешоу п. Черешоу п. Пруту л. Дунаю; с. Грамотне Верховинськ. р-ну Івано-Франківськ. обл.; «*Głęboka* (Hłuboka) Potoczyna», 1797 «па Potoczupę Głęboka» «*W Głęboki Potok*; «па potoczupę hłiboka» (Hrabec, 59, 69); *Глиб'юка Пот'очина* (МКур.).

**Глибкоке**, -ого, с.: 1) б., п. Мехедового п. Чорного Жеребця л. Сіверськ. Діця п. Дону (Експ.); 2) **потік**, с. Ділятин Навірянськ. р-ну Івано-Франківськ. обл.; 1788, «nad Potokiem Hłubokie» (Hrabec, 69); *Глибокое* (WRG, I, 444).

**Глиб'юкий**, -ого, ч.; **потоки**: 1) л. Білого Черешоу п. Черешоу п. Пруту л. Дунаю; с. Голошина Верховинськ. р-ну Івано-Франківськ. обл. (МКур.); 2) л. Боржави п. Тиси л. Дунаю; смт Довге Іршавськ. р-ну Закарпатськ. обл. (1973,

МЕ); 60-і рр. XIX ст., Hluboki (Петров, 7); пор. ур. *Глибокій* (там же); 3) л. Колодниці бас. Дністра; с. Доброгостів Дрогобицьк. р-ну Львівськ. обл.; *Głęboki* (SG, II, 598; IV, 184; Машт., ДБ, 6); *Глибокій* (WRG, I, 443); 4) л. Малої Пині л. Пині п. Латориці л. Бодрогу п. Тиси л. Дунаю; смт Поляна Свалаяськ. р-ну Закарпатськ. обл.; *Глиб'юкий*, *Глиб'юкий* (1972, МЕ); 5) л. Мізуньки л. Свічі п. Дністра; *Глибокій* (Машт., ДБ, 12); с. Кальна Долинськ. р-ну Івано-Франківськ. обл.; з-під гт. Горган, Прислоп; *Głęboki*, Hłuboki (SG, II, 598); *Глибокій* (WRG I, 443); 6) л. Нижнянського Потоку л. Онічка п. Салви л. Боржави п. Тиси л. Дунаю; с. Онок Виноградівськ. р-ну Закарпатськ. обл.; *Глиб'юкий* (1973, МЕ); *Нижнянський Потік* (?) (Wiesner, карта); 30-і рр. XX ст., Hlubokú, *Глибокій* (Wiesner, 53, 60); пор. ур. *Глибокій* (Петров, 34); 7) л. Помийниці п. Тиси л. Дунаю; с. Новобарове Хустськ. р-ну Закарпатськ. обл.; *Глиб'юкий* (1971, МЕ); 20-і рр. XX ст., *Глиб'юкий* (Петров, 28); пор. ур. *Глибока* (Петров, 28); 8) л. Ріки п. Тиси л. Дунаю; с. Горінчове Хустськ. р-ну Закарпатськ. обл.; *Глиб'юкий* (1971, МЕ); 20-і рр. XX ст., *Глибокій* (Петров, 9); 30-і рр. XX ст., Hluboký, *Глибокій* (Wiesner, 50, 60); 9) л. Саджавки л. Бистриці-Солотвинської л. Бистриці п. Дністра; *Глибокій*, *Głęboki* (Машт., ДБ, 19; SG, X, 208); *Глибокій* (WRG, I, 443); с. *Глибоке* Богородчанськ. р-ну Івано-Франківськ. обл.; гирло біля Саджави; *Głęboka* (SG, II, 598); 10) л. Стривігору (Стрв'яжу) л. Дністра; між Лопушеницею (Мочарем) і Пеклиськами; *Głęboki* (SG, XI, 425); с. *Глибока* Старосамбірськ. р-ну Львівськ. обл.; 11) л. Стрия п. Дністра; *Глибокій*. *Głęboki* (Машт., ДБ, 9; SG, XI, 428); смт Верхне Синьовидне Сколівськ. р-ну Львівськ. обл.; *Глиб'юкий* (ОКІМ); 12) л. Терелі п. Тиси л. Дунаю; с. Колочова Міжгірськ. р-ну Закарпатськ. обл.; *Глиб'юкий* (1972, МЕ); 20-і рр. XX ст., *Глиб'юкий* (Петров, 12); 13) л. Тересви п. Тиси л. Дунаю; нп Ганичі й Нересниця Тячівськ. р-ну Закарпатськ. обл.; *Глиб'юкий* (1972, МЕ); 60-і рр. XIX ст., Hluboki (Петров, 8); 20-і рр. XX ст., *Глибокій* (там же); 30-і рр. XX ст., Vušň Hlubokú, *Глибокій* *Вышний* (Wiesner, 46, 60); 14) п. Болохівки л. Сівки п. Дністра; *Глибокій* (Машт., ДБ, 14); *Глибокій* (WRG, I, 443); нп Креховичі Рожнятівськ. р-ну, Завадка Калуськ. р-ну Івано-Франківськ. обл.; *Głęboka*, Hłuboki (SG, II, 598); 15) п. Боржави п. Тиси л. Дунаю; нп Білки і Дібрівка Іршавськ. р-ну Закарпатськ. обл.; *Глиб'юкий* (1973, МЕ); 20-і рр. XX ст., *Глибокій* (Петров, 38); 30-і рр. XX ст., Hlubokú, *Глибокій* (Wiesner, 53, 60); 16) п. Жучки пр. Пруту л. Дунаю; с. Верхній Березів Косівськ. р-ну Івано-Франківськ. обл.; Hłuboki, Lunga (Hrabec, 69, 73; SG, XIII, 74; XIV, 839); *Глибокій* (WRG, I, 443); 17) п. Лютянки л. Ужа л. Лабірця п. Бодрогу

п. Тиси л. Дунаю; с. Люта Великоберезнянськ. р-ну Закарпатськ. обл.; *Глубокий* (1973, Анк.); 20-і рр. XX ст., *Глубокий* (Петров, 60); пор. кут. *Глубокий* с. Люта (там же); 18) п. Плайського п. Тересви п. Тиси л. Дунаю; с. Красна Тячівськ. р-ну Закарпатськ. обл.; *Глубокий* (1972, МЕ); 19) п. Стрия п. Дністра; нп Розлуч Турківськ. і Нижне Синьовидне Сколівськ. р-нів Львівськ. обл.; *Глубокий* (Машт., ДБ, 11); *Głęboki*, *Hłuboki* (SG, II, 599; XI, 428); *Глубокий* (WRG, I, 443); 20) п. Ріки п. Тиси л. Дунаю; с. Нижній Бистрий Хустськ. р-ну Закарпатськ. обл.; 20-і рр. XX ст., *Глубокий* (Петров, 5); 30-і рр. XX ст., *Hłuboký*, *Глубокий* (Wiesner, 50, 60); 21) п. Снявки л. Иршави п. Боржави п. Тиси л. Дунаю; с. Осій Иршавськ. р-ну Закарпатськ. обл.; *Глубокий* (1971, МЕ); 22) п. Старої п. Латориці л. Бодрогру п. Тиси л. Дунаю; с. *Глибеке* Ужгородськ. р-ну Закарпатськ. обл.; 20-і рр. XX ст., *Глубоке* (Петров, 58); 30-і рр. XX ст., *Hłuboký*, *Глубокий* (Wiesner, 57, 60); 23) п. Ужа л. Лабірця п. Бодрогру п. Тиси л. Дунаю; с. Кострина Великоберезнянськ. р-ну Закарпатськ. обл.; *Глубокий* (1972, МЕ); 30-і рр. XX ст., *Hłuboký*, *Глубокий* (Wiesner, 43, 60); 24) п. Хустця п. Тиси л. Дунаю; с. Нанкове Хустськ. р-ну Закарпатськ. обл.; *Глубокий* (1971, МЕ); 60-і рр. XIX ст., *Hłubokij Potuk* (Петров, 18); 25) п. Черемошу п. Пруту л. Дунаю; с. Підзахаричі Путильськ. р-ну Чернівецьк. обл.; *Глибкий*, *Глибкий* (Карп., 116); 26) пр. Бистреця л. Чорного Черемошу л. Черемошу п. Пруту л. Дунаю; яр Чорна Гора; смт Верховина Івано-Франківськ. обл.; *Hłuboki*, *Hłiboki*, *Hłuboki* (SG, III, 79; VI, 804; Hgabec, 69); 27) пр. Лючки л. Пістиньки п. Пруту л. Дунаю; нп Ковалівка і Новомарківка Коломийськ. р-ну Івано-Франківськ. обл.; *Глубкий*, *Глубкий* (ОКІМ) 28) пр. Підбужу п. Дністра; с. Верхній Лужок Старосамбірськ. р-ну Львівськ. обл. (ОКІМ); 29) пр. Східниці п. Стрия п. Дністра; нп Гута, Погарі і Новий Кропивник Дрогобицьк. р-ну Львівськ. обл.; *Głęboki*, *Hłuboki* (SG, X, 383); *Hłuboki*, *Глубокий* (WRG, I, 443); 30) бас. Осави п. Ріки п. Тиси л. Дунаю; с. Кошелеве Хустськ. р-ну Закарпатськ. обл.; *Глубокий* (1971, МЕ); 60-і рр. XIX ст., *Hłubokej* (Петров, 13); 31) с. Зарічєве Печеринськ. р-ну Закарпатськ. обл.; 20-і рр. XX ст., *Глубокий Потук*, *Глубокий* (Петров, 67, 68); 32) с. Зелена Надвірнянськ. р-ну Івано-Франківськ. обл.; *Hłiboki* (Hgabec, 69); 33) с. Малий Рожин Косівськ. р-ну Івано-Франківськ. обл.; 1784, «do Potoku Hłiboki» (Hgabec, 69); 34) с. Ставне Великоберезнянськ. р-ну Закарпатськ. обл.; 20-і рр. XX ст., *Глубокий* (Петров, 64); 35) с. Турички Перечинськ. р-ну Закарпатськ. обл.; *Глубокий* (1973, МЕ); 36) рів, смт Гусятин Тернопільськ. обл.; пас. *Глибкий Р'ий* (ОКІМ); ручай: 37) л. Бобрика л. Терну п. Сули л. Дніпра; Сумська

обл.; *Глубокий* (1785, ОРЧН, 22); 38) л. Глянної л. Лохвиці п. Сули л. Дніпра; с. Єрошівка, суч. Пл.; *Глубокий* (1785, ОРЧН, 19); 39) л. Груні п. Псла л. Дніпра; нп Павлівка, Тарасівка й Бобрівник Зінківськ. р-ну Полтавськ. обл.; *Глубокий* (1785, ОРЧН, 26); 40) п. Сухої Груні пр. Груні пр. Псла л. Дніпра; с. Більськ Котелевськ. р-ну Полтавськ. обл.; *Глубокий* (1785, ОРЧН, 27); 41) л. Дніпра; с. Кам'янське Василівськ. р-ну Запорізьк. обл. (ОКІМ); 42) л. Бабки п. Сіверськ. Дінця п. Дону; *Глубокий* (1863, ВТКХГ; Машт., Дон, 45); 43) л. Демино п. Уразової л. Осколу л. Сіверськ. Дінця п. Дону; *Глубокий* (АС); 44) л. Кальміусу, вп. в Азовське море; *Глубокий Ярв* (1873, ТОИПХУ, VII, 110); 45) л. Лопані л. Уди п. Сіверськ. Дінця п. Дону; *Глубокий* (1863, ВТКХГ; Машт., Дон, 46); 46) л. Міусика л. Міусу, вп. в Азовське море; *Глубокий Ярв* (ВТКЕГ); 47) л. Мокрої Білосарайської, вп. в Азовське море; *Глубокий* (1832, Карта Ів.); 48) л. Опалихи п. Самари л. Дніпра; *Глубокий* (СКЗР, LVII); *Глубокий* (1863, ВТКХГ); 49) л. Осикової (Осики) л. Вовчої л. Самари л. Дніпра (Експ.); *Глубокий Яр* (Експ.); 50) л. Піщаного п. Вовчої п. Сіверськ. Дінця п. Дону; *Глубокий* (1863, ВТКХГ; Машт., Дон, 44); 51) л. Рогані л. Уди п. Сіверськ. Дінця п. Дону; *Глубокий* (1845, КОЧ; 1845, ПОЧ); 52) л. Санжарівки п. Сіверськ. Дінця п. Дону (Експ.); *Глубокий* (ВТКЕГ); 53) л. Уди п. Сіверськ. Дінця п. Дону; *Глубокий* (1863, ВТКХГ; Машт., Дон, 46); 54) л. Харківки (Харкова) л. Уди п. Сіверськ. Дінця п. Дону; *Глубокий* (1845, КОЧ; 1845, ПОЧ; 1863, ВТКХГ; Машт., Дон, 47; 1864, СНМ, Хрк, 18); 55) л. Ями п. Бахмуту п. Сіверськ. Дінця п. Дону (Експ.); 56) п. Береки п. Сіверськ. Дінця п. Дону (Машт., Дон, 50; ГОИУ, 92); 57) п. Білої п. Лугані п. Сіверськ. Дінця п. Дону; *Глубокий* (ВТКЕГ); 58) п. Кам'янки л. Айдару л. Сіверськ. Дінця п. Дону; *Глубокий* (Машт., Дон, 60); 59) п. Лозової п. Лугані п. Сіверськ. Дінця п. Дону (Експ.); *Глубокий* (1895—1896, ГИСУ, 287); *Глубокая* — як л. Суходолу л. Лозової (1894, ГКСУ); 60) п. Ясинової п. Білої п. Лугані п. Сіверськ. Дінця п. Дону; *Глубокий* (назва б. Христової після впадіння в неї б. Петрушин Ліс; 1895—1896, ГИСУ, 101); 61) пр. Деркулу л. Сіверськ. Дінця п. Дону (ДСГМ); 62) с. Гольма Перша Балтськ. р-ну Одеськ. обл. (ОКІМ).

**Глибкий Звір**, -ого Зв'ору, ч.; потоки: 1) л. Рипинки п. Ріки п. Тиси л. Дунаю; нп Келечин і Репинне Міжгірськ. р-ну Закарпатськ. обл.; *Глибкий Звір* (1971, МЕ); 2) л. Торунки л. Ріки п. Тиси л. Дунаю; с. Торунь Міжгірськ. р-ну Закарпатськ. обл.; *Глибкий Звір* (1971, МЕ); 3) п. Голятинки п. Ріки п. Тиси л. Дунаю; с. Голятин Міжгірськ. р-ну Закарпатськ. обл.; *Глибкий Звір* (1971, МЕ).



**Глибкий Потік**, -ого -оку, ч.; **потоки**: 1) нп Великий Рожин і Малий Рожин Косівськ. р-ну, Перехресне Верховинськ. р-ну Івано-Франківськ. обл.; 1766, «*ro potok gęboki*»; 1783, «*Do Hłubokoho Potoka*»; 1798, «*porotok gęboki*»; 1810 (1802), «*Potok Gęboki*»; «*Hłibok'ij Pot'lik*» (сmt Верховина) «*Głęboki*» (Hłuboki, Hłuboki) Potok» (Hgabec, 60, 69); 2) с. Новий Мізунь Долинськ. р-ну Івано-Франківськ. обл. (ОАІМ); 3) Турківськ. р-н Львівськ. обл.; 1468, Hłeboki, Głamboki potok, Hłubokij, Hłuboki, Hłuboku, Hłubokuj Potik (ОАІМ); 4) **яр**, с. Стрілки Старосамбірськ. р-ну Львівськ. обл. (ОКІМ).

**Глибкий Яр**, -ого -у, ч.; **бб.**: 1) пр. Грузького Яланчика, вп. в Азовське море; *Глубокой Яр* (1853, ВТКЗВД); 2) с. Іванівка (Корабельна); суч. Одеська обл.; 1859, *Глубокий Яр* (СНМ, Хрс, 73); **потоки**: 3) п. Раківця л. Бережниця п. Черемошу п. Пруту л. Дунаю; с. Карапчів Вижицьк. р-ну Чернівецьк. обл.; *Глибкий Яр* (Карп., 116); пор. ур. в нп Томбуряни і Парківці кол. Хотинськ. пов.; суч. Чернівецька обл.; 1861, *Глубокий Яр*, *Глубокий яр* (СНМ, БО, 56, 57); 4) с. Гулянка Красноокнянськ. р-ну Одеськ. обл. (ОКІМ); 5) р., п. Теререва п. Дніпра; між нп Буки й Корчак Житомирськ. р-ну й обл.; *Глубокий Яр* (Машт., Дн., 43); 6) с. Красне Перше Обухівськ. р-ну Київськ. обл.; *Глубокий яр* (Де-ла-Флиз, 566).

**Глибкі Ями**, -их Ям, **мн.**; **потік**, м. Заліщики Тернопільськ. обл.; *Глибкі Ями* (ОКІМ).

**Глибочанка**, -и, **ж.**; **р.**, п. Клецьки л. Случі п. Горині п. Прип'яті п. Дніпра; *Глибочанка* (Машт., Дн., 169); Корецьк. р-н Ровенськ. обл.

**Глибчий**, -ого, ч.; **потік**, л. Вільшанки л. Черхавки л. Бистриці-Тисьменицької п. Дністра; с. Глибоч Самбірськ. р-ну Львівськ. обл.; *Глибочий*, *Głaboczny* (Машт., ДБ, 5); Hłuboczy (SG, I, 796); *Глибочий* (WRG, I, 446).

**Глибчиця**, -і, **ж.**; **р.**, п. Почайни п. Дніпра; м. Київ (суч. вул. Верхній Вал і Нижній Вал); *Глибочицький* (Фунд., 317); *Глибочиця* (Бублик, 24; Макс., Киев., 24); *Глибочиця* (Толочко, 51).

**Глибчка**, -и, **ж.**; **р.**, п. Слота л. Ревни л. Снову п. Десни л. Дніпра; Семенівськ. р-н Чернігівськ. обл.; *Глибочка* (Машт., Дн., 209).

**Глибчók**, Глибчóкá, ч.; **потоки**: 1) л. Серету л. Дунаю (Карп., Серет, 93); нп Кам'яна, Снячів і Ропча Сторожинецьк. р-ну Чернівецьк. обл.; *Глибчók*, *Глибчóк*; 1876, Hłibczok; 1908, Hłibcioci; 1924, Adáncata (Карп., 115; SG, X, 445); *Глибчók* (КРУ, 23; Карп., 115); 2) п. Псаревн п. Черемошу п. Пруту л. Дунаю; також як Псарева л. *Глибчóка*; 1687, Hłibcioci; 1774, Głibitzok; *Глибчók*, *Глибчóк* (Карп., 115); *Хлібчók* — помилк. (КРУ, 13); як п. Черемошу; Hłiboczek, Hłibozok (SG, I, 800; III, 74); нп Карапчів, Замостя і Вашківці Вижицьк. р-ну

Чернівецьк. обл. (ІМСУ, Чрв, 133); 3) л. Ушиці л. Дністра; *Глибчók* (КРУ, 48); *Głęboczuk* (SG, XII, 858); *Глембо-чєк*» (Машт., ДБ, 26); *Глибчөк* (WRG, I, 446); Хмельницька обл.; 4) п. Нічлави л. Дністра; *Глибчөк* (КРУ, 45); між рр. Рудка й Циганка; нп Озеряни, *Глибчөк* і Пішатинці Борщівськ. р-ну Тернопільськ. обл.; *Głęboczek* (SG, II, 597; VII, 34); *Глибчóк* (ОКІМ); *Глибчөк* (WRG, I, 446); *Глибчөчєк*, *Głęboczek* (Машт., ДБ, 23); рр.: 5) л. Ів'янки п. Теререва п. Дніпра; Житомирськ. обл.; *Глибчөчєк* (Машт., Дн., 45); пор. с. *Глибчөк* Коростишівськ. р-ну Житомирськ. обл.; 6) л. Ірші л. Теререва п. Дніпра; Житомирськ. обл.; *Глибчөчєк* (Машт., Дн., 46); 7) л. Хомори п. Случі п. Прип'яті п. Дніпра; *Глибчөчєк*, *Глибчөчєк* (Машт., Дн., 164; Дрозд, МРУ, 252); Баранівськ. р-н Житомирськ. обл.; пор. там же с. *Глибчөк*; 8) п. Теререва п. Дніпра; нп *Глибчөк* і Буки Житомирськ. р-ну й обл. (1936, МЕ); *Глибчөчєк*, *Глибчөчєк* (Машт., Дн., 43); *Глибчөк*, *Руденька* (1936, МЕ).

**Глибувата**, -ої, **ж.**; **б.**, л. Середньої Терси п. Нижньої Терси л. Малої Терси л. Вовчої л. Самари л. Дніпра; *Глибуватая* (ВТКЕГ).

**Глізник**, -а, ч.; **потік**, л. Тлумачика п. Дністра; нп Остриня й Олеша Тлумачьк. р-ну Івано-Франківськ. обл.; Hłiznik (SG, III, 76).

**Глинєць**, -нця, ч.; **потік**, п. Майданського Рибника п. Рибника п. Стрия п. Дністра; Głinięc (SG, X, 61); *Глинця*, Hłipice (Машт., ДБ, 9); с. Довге Дрогобицьк. р-ну Львівськ. обл. (SG, II, 585).

**Глиннєста**, -ої, **ж.**; **б.**, л. Лугані п. Сіверськ. Дінця п. Дону; *Глиннєстия* (1894, ГКСУ; Машт., Дон, 62).

**Глиннєца**, -нц, **ж.**; **б.**, с. Худоліівка Чигиринськ. р-ну Черкаськ. обл.; *Глиннєца*, *Глиннєцá* (ОКІМ).

**Глиннєце**, -а, с.; **бб.**: 1) п. Грузького Яланчика (у верхів'ї), вп. в Азовське море (1853, ВТКЗВД); пор. с. *Глиннєце* Зміївськ. р-ну Харківськ. обл.; 2) с. Деріївка Онуфріївськ. р-ну Кіровоградськ. обл.; *Глиннєца* (ВЗК, 202); **яри**: 3) л. Нетриусу (нижче яру Липового) л. Сіверськ. Дінця п. Дону (ГОИУ, 216; ДСГМ; Експ.); с. Шандроголове Красноліманськ. р-ну Донецьк. обл.; 4) л. Уди п. Сіверськ. Дінця п. Дону (1863, ВТКХГ; Машт., Дон, 46); 5) п. Вовчої л. Самари л. Дніпра (СКЗР, LVII; вище Нижньої Терси).

**Глінка**, -и, **ж.**; **р.**, п. Теререва п. Дніпра; Житомирськ. обл.; *Глінка* (Машт., Дн., 43).

**Глінківка**, -и, **ж.**; **р.**, пр. Дністра; кол. с. Вовче Турківськ. р-ну Львівськ. обл.; *Глинек'їцка* (ОКІМ).

**Глінна**, -ої, **ж.**; **рр.**: 1) л. Лисогору л. Удаю п. Сули л. Дніпра; з оз. Лебедилного; нп Карпилівка Срібнянськ. р-ну і Брагинці Варвинськ. р-ну Чернігівськ. обл.; *Глинная Руда* (Машт., Дн., 61); *Глінка* (1785, ОРЧН. 17); *Глинская* (1848, ВСОРИ, ПГ, 13; 1852, Ар., III, 36);

2) л. Лохвиці л. Сули л. Дніпра; с. *Глинськ* Роменськ. р-ну Сумськ. обл., Лохвицьк. р-н Полтавськ. обл.; *Глинная* (Машт., Дн., 60); *Глинна Вершина* (1851, Шаф., 526; 1785, ОРЧН, 19; 1859, СНМ, Пл, 132); 3) п. Ів'янки п. Тетерева п. Дніпра; Житомирська обл.; *Глинна* (Машт., Дн., 45); 4) пр. Лохвиці (після злиття з Сухого Лохвицьк. р-ну Полтавськ. обл.; *Глинная* (1888, Гуров, 420; Падалка, 143).

**Гліньний**, -ого, ч.; потоки: 1) п. Збору пр. Болохівки л. Сівки п. Дністра; Івано-Франківська обл.; *Glinny*, Ніупу (SG, II, 590; WRG, I, 438); 2) пр. Шепильського (нижче Кам'яного) л. Селянки п. Колодниць п. Дністра; с. Довголуки Стрийськ. р-ну Львівськ. обл.; *Glinny* (SG, II, 590; XII, 124); *Гліньний* (Машт., ДБ, 6); 3) Новокропивницька с/Р Дрогобицьк. р-ну Львівськ. обл. (ОКІМ).

**Гліньник**, -а, ч.; рр.: 1) л. Ірші л. Тетерева п. Дніпра; Житомирська обл.; *Глинка* (Фунд., 38); *Глиникъ* (Машт., Дн., 47); 2) л. Случі п. Горині п. Прип'яті п. Дніпра; *Глиникъ* (Машт., Дн., 165); суміжжя Баранівськ. та Новоград-Волинськ. р-нів Житомирськ. обл.

**Гліньниця**, -і, ж.; рр.: 1) л. Гукова л. Пруту л. Дунаю; молд. *Хлинциа*; кут *Глинциа* (1899, Hlinitza); с. Бояни Новоселицьк. р-ну Чернівецьк. обл.; *Гліньциа*, *Глинциа* (Карп., 116); 2) п. Пруту л. Дунаю; нп Бобівці, Костянці і Старі Бросківці Сторожинецьк. р-ну Чернівецьк. обл. (ІМСУ, Чрв, 604; SG, III, 75; IX, 108); *Глинциа* (ЗРГО, II, 305); 1459, *Хлинциа*; 1648, *Хлинциа чаа маре*; 1774, *Linitze*; 1854, *Hlinica* (Карп., 116); *Глиньциа* — помилк. (КРУ, 295); 3) пр. Сейму п. Десни л. Дніпра; с. Нові Млини Борзнянськ. р-ну Чернівецьк. обл.; «нар. *Глинциѣ*» (1765—1769, ОРОМ, НП, 327; *Гліньциа* (1966, МЕ).

**Гліньничка**, -и, ж.; р., пр. Корчи́ка л. Случі п. Горині п. Прип'яті п. Дніпра; с. Ганнопіль Славутськ. р-ну Хмельницьк. обл. (АЮЗР, V, I, 400); пор. там же с. *Глинники*.

**Гліньська**, -ої, ж.; рр.: 1) л. Мутви́ці п. Вижівки п. Прип'яті п. Дніпра; *Глинская* (Машт., Дн., 139); пн.-зх. Волинськ. обл.; пор. там же с. *Глинянка* Любомльськ. р-ну; 2) п. Ворскли л. Дніпра; с. *Глинське* Зінківськ. р-ну Полтавськ. обл.; *Глинская*, *Глинка* (Машт., Дн., 76); *Глинка* (СНМ, Пл, 53); 3) с. Голубичі Ріпкинськ. р-ну Чернівецьк. обл.; *Глинская* (1729—1730, ГСМЧП, 33).

**Гліньяк**, -а, ч.; р., пр. Сули л. Дніпра; с. *Глинськ* Роменськ. р-ну Сумськ. обл.; *Глиняк* (1786, Шаф., 537).

**Гліньяна**, -ої, ж.; 66.: 1) л. Вербової л. Кінської л. Дніпра; *Глиненая* (1862, ВТКЕГ); пор. с-ще *Глиньяна Балка* Костянтинівськ. р-ну Донецьк. обл.; 2) л. Гайчуру л. Вовчої л. Самари л. Дніпра; *Глиняная* (1898, ГИАУ, 79—80); *Широкая* (там же); 3) л. Євсугу л. Сіверськ. Дінця п. Дону (1863, ВТКХГ); *Глиняная* (Машт.,

Дон, 61); *Гліньняний яр* (Експ.); 4) л. Підпільної л. Самари л. Дніпра; *Глиненая* (ВТКЕГ); 5) л. Самари л. Дніпра; *Глиньная* (1863, ВТКХГ); с. Софіївка Олександрівськ. р-ну Донецьк. обл.; 6) л. Часового Яру л. Казенного Торця л. Сіверськ. Дінця п. Дону; *Глиняная* (1882, ГЕХГ, 141); 7) л. Черепажової л. Крейдяної л. Комишної п. Повної л. Деркулу л. Сіверськ. Дінця п. Дону; *Глиняная* (Машт., Дон, 65); 8) п. Бешки п. Інгульця п. Дніпра; Кіровоградська обл.; *Глиняна* (1876, ПХЕВ, XXII, 403); *Глиняная* (1888, МГХ, III, 25); 9) п. Гайчуру л. Вовчої л. Самари л. Дніпра (ВТКЕГ); *Глиняная* (1862, ВТКГТ); 10) п. Очеретува-тої л. Гайчуру л. Вовчої л. Самари л. Дніпра; *Глиняная* (1898, ГИАУ, 78—79); *Шепина* (там же, 79); 11) п. Сухих Ялів л. Вовчої л. Самари л. Дніпра; *Гліньняная* (АС); 12) п. Тернівки п. Самари л. Дніпра (ВТКЕГ); дол *Гліньняний* (АС); *Глилице* (СКЗР, LVII); 13) п. Дніпра; Онуфрівськ. р-н Кіровоградськ. обл.; *Глиняная* (ВЗК, 202); 14) пр. Деркулу л. Сіверськ. Дінця п. Дону; *Глиняная* (1900, СУ, 53); *Гліньняний* (ДСГМ); 15) р., п. Норину л. Ужа п. Прип'яті п. Дніпра; *Глиняная* (Машт., Дн., 158); Овруцьк. р-н Житомирськ. обл.

**Гліньнець**, -ня, ч.; потік, п. Голятинки п. Ріки п. Тиси л. Дунаю; с. Новоселиця Міжгірськ. р-ну Закарпатськ. обл.; *Глин'анич'* (1971, МЕ).

**Гліньняний**, -ого, ч.: 1) потік, с. Білоберізка Верховинськ. р-ну Івано-Франківськ. обл.; 1792, *potok Gliniany* (Hrabec, 94); *Гліньняний* (WRG, I, 439); **яри**: 2) л. Айдару л. Сіверськ. Дінця п. Дону; *Гліньняний* (Машт., Дон, 61; 1900, СУ, 141); *Гліньнищовий* (Експ.); 3) п. Густих Ліз п. Олега п. Бабки п. Сіверськ. Дінця п. Дону; *Гліньняний* (1863, ВТКХГ; Машт., Дон, 45).

**Гліньняний Ліс**, -ого -у, ч.; б., л. Великої Ступки л. Бахмуту п. Сіверськ. Дінця п. Дону; *Гліньняний Лѣсъ* (1894, ГИПБУ, 268).

**Гліньняник**, -а, ч.; потік, л. Хустця п. Тиси л. Дунаю; с. Копашневе Хустськ. р-ну Закарпатськ. обл. (1971, МЕ).

**Гліньянка**, -и, ж.; рр.: 1) п. Бобрика п. Ужа п. Прип'яті п. Дніпра; *Глиненка* (Машт., Дн., 158); Поліськ. р-н Київськ. обл.; 2) п. Случі п. Горині п. Прип'яті п. Дніпра; *Глиненка* (Машт., Дн., 167); Новоград-Волинськ. р-н Житомирськ. обл.; 3) пр. Тетєви п. Снова п. Десни л. Дніпра; с. Лемешівка Городнянськ. р-ну Чернівецьк. обл.; *Глинянка* (1785, ОРЧН, 9); 4) нп Суличівка і *Глиненка* Ріпкинськ. р-ну Чернівецьк. обл.; «с. *Глиненка* при р. *Глинянкѣ*» (1742, СВМ, 101; 1765—1769, ОРОМ, ЧП, 72).

**Глісна**, -ої, ж.; потік, л. Терєблі п. Тиси л. Дунаю; присілок *Глісна* с. Вільшани Хустськ. р-ну Закарпатськ. обл.; *Глісна* (1972, МЕ); 20-і рр. XX ст., *Глісна* (Петров, 6); 30-і рр. XX ст., *Hližnú Zvor*, *Глижний Звор* — помилк. (Wiesner, 48, 60).

**Глісний**, -ого, ч.; **потік**, л. Тисівця л. Дереглюю п. Пруту л. Дунаю (SG, XII, 724); кут Hlespei с. Тисовець Сторожинецьк. р-ну Чернівецьк. обл.; 1855, Hlisny; 1907, Hlisna (Карп., 116).

**Глісняків**, -бвого, ч.; **потік**, с. Голови Верховинськ. р-ну Івано-Франківськ. обл.; Hłysniaków Potok; 1798, Hłysniaków Potok (Hrabec, 61, 110); **Глісняков** (WRG, I, 440).

**Гліснянський Зворець**, -ого Звірця, ч.; **потік**, п. Терєбл п. Тиси л. Дунаю; присілок **Глісна** с. Вільшани Хустськ. р-ну Закарпатськ. обл.; *Глісн'ян'ц'кий Зворець* (1972, ME).

**Глістуватий**, -ого, ч.; **потік**, с. Голови Верховинськ. р-ну Івано-Франківськ. обл.; 1791, Potok Hłystowaty, Hłystowaty (Hrabec, 99).

**Гліця**, -і, ж.; р., п. Росі п. Дніпра; нп Довжок і Спичинці Погребищенськ. р-ну Вінницьк. обл.; *Гліця* (1963, ME).

**Глід**, -бду, ч.; **руч.**, п. Мурафи л. Дністра; с. Носківці Жмеринськ. р-ну Вінницьк. обл. (ПУОК, X, 31).

**Глоди**, -ів, мн.; **потік**, л. Красного п. Терєви п. Тиси л. Дунаю; с. Красна Тячівськ. р-ну Закарпатськ. обл.; *Глоды* (1972, ME).

**Глодик**, -а, ч.; **потік**, с. Ганичі Тячівськ. р-ну Закарпатськ. обл.; 60-і рр. XIX ст., Hlodik (Петров, 8).

**Глодова**, -ої, ж.; **бб.**: 1) п. Берди, вп. в Азовське море (1862, ВТКТГ); 2) п. Опалихи п. Самари л. Дніпра; *Глодовая* (1863, ВТКХГ); *Глодовъ* (СКЗР, LVII); пор. с. *Глодове* Бердянськ. р-ну Запорізьк. обл.; 3) **потік**, п. Сімерки п. Тур'ї л. Ужа л. Лабірця п. Бодрого п. Тиси л. Дунаю; с. Сімерки Перечинськ. р-ну Закарпатськ. обл.; *глодова* (1972, ME).

**Глодовець**, -івця, ч.; **потік**, п. Говерли п. Білої Тиси л. Тиси л. Дунаю; с. Говерла Рахівськ. р-ну Закарпатськ. обл.; *Глодовец*, *Глід* (1972, Анк.); 20-і рр. XX ст., *Глодовец* (Петров, 17); 30-і рр. XX ст., Hladovec, *Гладовец* — помилк. (Wiesner, 45, 60).

**Глодос**, -у, ч.; **потік**, п. Черлени л. Пруту л. Дунаю; Новоселицьк. р-н Чернівецьк. обл.; *Глодос* — помилк. (КРУ, 25); 1923, Glodosul, Glodosu; *Глодос*, *Гладос* — помилк. (Карп., 116).

**Глодоби**, -ів, мн.; **руч.**, п. Бахмуту п. Сіверськ. Діңця п. Дону (Експ.); 6. *Глодосы* (Машт., Дон, 56; 1882, ГЕХГ, 107); р. *Гладбсова* (Експ.); стр. *Гладбсов* (АС); р. *Гладбсвська* (Експ.); *Малая Кодема* (1894, ГИПБУ, 189); *Малая Кодыма* (1882, ГЕХГ, 136); пор. нп *Гладосов* (АС), карьер *Гладосова* (Експ.); До-нецька обл.

**Глодувата**, -ої, ж.; б., л. Середньої Терси п. Нижньої Терси л. Малої Терси л. Вовчої л. Самари л. Дніпра; *Глодовата* (ГИОР, 165).

**Глодянка**, -и, ж.; **потік**, п. Квасного п. Білої Тиси л. Тиси л. Дунаю; смт Богдан Рахівськ. р-ну Закарпатськ. обл.; *Глодянка* (1972, Анк.).

**Глуба**, -бі, ж.; б., с. Кубанка Комінтернівськ. р-ну Одеськ. обл.; *Глубая* (1868, СНМ, Хрс, 129); *Глубая Балка* (WRG, I, 440).

**Глуй**, -уя, ч.; р., п. Монастирки п. Росі п. Дніпра; Черкаська обл.; *Старий Глуй* (Фунд., 43); *Глуй* (Фунд., 43; Машт., Дн., 55); *Старый Глуй* (Макс., Киев., 24).

**Глумча**, -і, ж.; р., л. Уборті п. Прип'яті п. Дніпра (КРУ, 83); *Глумча*, *Глумецца* (Машт., Дн., 147); *Бровник* (Дрозд, МРУ, 366); *Осова* (у верхів'ї); нп Березники і Осова Ємільчинськ. р-ну Житомирськ. обл. (Тутк., Уборть, 91; ТФ, II, 200); *Рудня-Іванівська* (Пис., Оп., 48); пор. там же с. *Велика Глумча* і *Мала Глумча* того ж р-ну.

**Глуха**, -бі, ж.; **бб.**: 1) л. Липця л. Харківки (Харкова) л. Уди п. Сіверськ. Діңця п. Дону; *Глухая* (1863, ВТКХГ; Машт., Дон, 47); 2) п. Нагольчика п. Нагольної л. Міусу, вп. в Азовське море; *Глухая* (ВТКЕГ); 3) р., п. Міусу, вп. в Азовське море (КРУ, 136; Експ.); *Глухая* (РА—1800, № 38); *Глухівська* (Експ.); *Глухой* (1782, ГКАГ); пор. ліс *Глухівський* (Експ.); дача *Глухая* (ЛВМ, 1221); ліси *Глухіе* (ВТКЕГ).

**Глуха Потбчина**, -бі -и, ж.; **потік**, л. Білого Черемошу п. Черемошу п. Пруту л. Дунаю; с. Голошина Верховинськ. р-ну Івано-Франківськ. обл.; *Глуха Потбчина* (МКур.).

**Глуха Сула**, -бі -ї, ж.; р., пр. Сули л. Дніпра; с. Погребняки Хорольськ. р-ну Полтавськ. обл.; *Глуха Сула* (ОКІМ).

**Глухий**, -бого, ч.; **потоки**: 1) п. Ясінки п. Стривірогу (Стрв'яжу) л. Дністра; м. Хирів Старосамбірськ. р-ну Львівськ. обл.; *Глухой* (Машт., ДБ, 3); Głuchy (SG, III, 477); гирло нижче р. Пастівник (WRG, I, 450); 2) с. Сускове Свалявськ. р-ну Закарпатськ. обл. (1972, ME); 3) яр, п. Гнилої бас. п. Красної л. Сіверськ. Діңця п. Дону; *Глухой* (ВТКЕГ).

**Глухий Затон**, -бого -у, ч.; р., с. Крупчатка Лугинськ. р-ну Житомирськ. обл. (1971, ME).

**Глухівка**, -и, ж.; р., л. Тетерева п. Дніпра; нп Велика Рача і Мала Рача Радомильськ. р-ну Житомирськ. обл.; *Глуховка* (Фунд., 38; Похил., 114; Похил. УКР, 205; Машт., Дн., 46); *Глухівка* (ОКІМ); пор. там же нп *Глухів Перший* і *Глухів Другий*.

**Глухова**, -ої, ж.; р., бас. Жерева л. Ужа п. Прип'яті п. Дніпра; Лугинськ. р-н Житомирськ. обл. (ТФ, II, 224); пор. там же с. *Глухова*.

**Глухого Пбітк**, -бого -оку, ч.; **потік**, л. Студеного л. Рипинки п. Ріки п. Тиси л. Дунаю; с. Верхній Студений Міжгірськ. р-ну Закарпатськ. обл. (1971, ME).

**Глушава**, -и, ж.; р., п. Свічі (між рр. Турянка й Лушава, вище Сукелю) п. Дністра; Hłuszawa (Машт., ДБ, 13); Hłuszawa, Hłuszewa; нп Солуків Долинськ. р-ну Івано-Франківськ. обл., Малі Дідушнічі

Стрийськ. р-ну Львівськ. обл. (SG, III, 79; XI, 642).

Глушанський, -ого, ч.; яр, п. Протоки л. Росі п. Дніпра; Київська обл.; *Глушанський* (БКМ, 9313, IV).

Глушець, -щя, ч.; рр.: 1) пр. Ірпеня п. Дніпра; смт Вишгород Києво-Святошинськ. р-ну Київськ. обл.; *Глушець* (Нов., 156); 2) пр. Стиру п. Прип'яті п. Дніпра; м. Луцьк Волинськ. обл. (Кар., 64); *Głuszec* (SG, IV, 778); 1510, 1598, *Глушець* (АЮЗР, VIII, IV, 248, VIII, VI, 237).

Глушыха, -и, ж.; р., пр. Сули л. Дніпра; с. Артюхівка Роменськ. р-ну Сумськ. обл.; *Глушыха* (1785, ОРЧН, 20).

Глушиця, -і, ж.; рр.: 1) л. Турії п. Прип'яті п. Дніпра; *Заглушець*, *Глушица* (Машт., Дн., 139); *Głuszycza* — як п. рук. Турії (SG, XII, 658); Камінь-Каширськ. р-н Волинськ. обл.; 2) п. Прип'яті п. Дніпра; *Глушица* (Машт., Дн., 154); *Hłuszycza* (SG, III, 79); Чорнобильськ. р-н Київськ. обл.; 3) п. Сейму л. Десни л. Дніпра; с. Зінове Путивльськ. р-ну Сумськ. обл.; *Глушиця* (1966, МЕ); 4) п. Тетерева п. Дніпра; с. Кримок Радомишльськ. р-ну Житомирськ. обл.; *Глушица* (Фунд., 39; Похил., 115; Машт., Дн., 46); 5) пр. Деснища п. Десни л. Дніпра; с. Вища Дубечня Києво-Святошинськ. р-ну Київськ. обл.; *Глушиця* (XIX ст., Александр., 107).

Глушка, -и, ж.; рр.: 1) п. Десни л. Дніпра; с. Мале Устя Сосницьк. р-ну Чернігівськ. обл.; *Глушка* (1966, МЕ); 2) пр. Стоходу п. Прип'яті п. Дніпра; с. Бучин Любешівськ. р-ну Волинськ. обл.; *Глушинська* (МЕ); пор. там же нп *Велика Глуша* і *Мала Глуша*.

Глушковийцький, -ого, ч.; рук., л. Уборти п. Прип'яті п. Дніпра; *Глушкевичский* (Машт., Дн., 149); пор. с. *Глушковичі* Лельчицьк. р-ну Гомельськ. обл. БРСР (на межі з Олевськ. р-ном Житомирськ. обл. УРСР).

Гнатів, -ового, ч.; яр, л. Канівчевої л. Великого Бурлука л. Сіверськ. Дінця п. Дону; *Игнатевъ* (1863, ВТКХГ).

Гнатівська, -ої, ж.; б., л. Калинової п. Клебань-Бика л. Кривога Торця п. Казенного Торця п. Сіверськ. Дінця п. Дону; *Игнатовская* (АС; біля гирла с. *Игнатовка*).

Гнатова, -ої, ж.; бб.: 1) л. Грузької л. Кальміусу, вп. в Азовське море; *Игнатова* (ВТКЕГ); 2) л. Осокорівки л. Плоскої Осокорівки л. Дніпра; *Игнатова* (ВТКЕГ).

Гніда, -и, ж.; потік, п. Серету л. Дністра; між рр. Бродик і Свиноуха; *Gnida* (Машт., ДБ, 22); с. Настасів Тернопільськ. р-ну й обл.; *Нпуда* (Ров. Тапорої, 12); *Гніда* (ОКІМ); пор. с. *Гнидава* Збаразьк. р-ну Тернопільськ. обл.

Гнідина, -ої, ж.; бб.: 1) л. Ліскової л. Комишної п. Повної л. Деркулу л. Сіверськ. Дінця п. Дону (Машт., Дон, 65); 2) п. Деркулу л. Сіверськ. Дінця п. Дону (Машт., Дон, 64); *Гнидин яр* (ОГКЕЧ, 133); пор. х. *Гнидин* (ОГКЕЧ, 133).

Гнідівка, -и, ж.; р., п. Грабарки п. Лісної л. Тетерева п. Дніпра; Житомирська обл.; *Гнидовка* (Машт., Дн., 43).

Гнідний, -ого, ч.; яр, л. Уди п. Сіверськ. Дінця п. Дону; *Гнидный* (1863, ВТКХГ; Машт., Дон, 46).

Гніла, -ої, ж.; бб.: 1) л. Бакламашевої п. Мокрої Волновахи п. Кальміусу, вп. в Азовське море; *Гнілая* (АС); 2) л. Буртичі л. Кільтичі л. Обитічної, вп. в Азовське море; *Гнілая* (1862, ВТКТГ); 3) л. Драгунки л. Мокрої Кінської л. Кінської (в її верхів'ї) л. Дніпра; *Гнілая* (1898, ГИАУ, 170, 293); 4) л. Калинової л. Грузької л. Кальміусу, вп. в Азовське море; *Гнілая* (ВТКЕГ); 5) л. Кам'янки л. Великої Ведмежої п. Великої Кам'янки п. Сіверськ. Дінця п. Дону; *Гнілая* (Машт., Дон, 66); *Должикъ* (ВТКЕГ); 6) л. Малої Тернівки п. Самари л. Дніпра; *Гнілая* (ВТКЕГ); 7) л. Малої Шишівки л. Кринки п. Міусу, вп. в Азовське море; *Гнілая* (1853, ВТКЗВД); 8) л. Мокрої Московки л. Дніпра; *Гнілая* (1898, ГИАУ, 277); 9) л. Осикової л. Кальміусу, вп. в Азовське море; *Гнілая* (ВТКЕГ); 10) п. Вовчої л. Самари л. Дніпра; *Гнілая* (ГИЮР, 56); с. Іванівка Межівськ. р-ну Дніпропетровськ. обл.; 11) бас. Гнілої п. Красної л. Сіверськ. Дінця п. Дону (Експ.); *Гнілая* (1863, ВТКХГ); 12) п. Красної л. Сіверськ. Дінця п. Дону (Експ.); *Гнілая* (1850, ВСОРИ, ХГ, 20); *Гнілая Вершина* (РПГО, VII, 261); пор. сл. *Гнілая* (1864, СНМ, Хрк, 128; РПГО, VII, 261 — *Покровская, Покровскі*); 13) л. Кринки п. Міусу, вп. в Азовське море (Експ.); 14) п. Малої Більманки п. Великої Більманки л. Берди, вп. в Азовське море; *Гнілая* (1862, ВТКТГ); 15) п. Мечетної л. Красної л. Сіверськ. Дінця п. Дону (Експ.); *Гнілая* (ОГКЕЧ, 63; АС); *Гнілої колодезь* (1708, БВ, 323); 16) п. Мокрої Московки л. Дніпра; *Гнілая* (ВТКЕГ); 17) п. Очеретяної (Очеретної) п. Вовчої л. Самари л. Дніпра; *Гнілая* (1863, ВТКХГ); 18) п. Солоні п. Єрика л. Борової л. Сіверськ. Дінця п. Дону (Машт., Дон, 58); *Прогонене* (Експ.); *потоки*; 19) л. Східної Стрипи л. Стрипи л. Дністра; м. Зборів Тернопільськ. обл.; *Гніла*, *Gniła* (Машт., ДБ, 21); *Zgniła* (SG, XI, 443); 20) л. Тросної п. Кушниці л. Боржави п. Тиси л. Дунаю; с. Лисичеве Іршавськ. р-ну Закарпатськ. обл. (1973, МЕ); 21) п. Лугового п. Потоку п. Дусинки л. Свалявки л. Латориці л. Бодрого п. Тиси л. Дунаю; с. Росощ Свалявськ. р-ну Закарпатськ. обл. (1972, МЕ); 20-і рр. XX ст., *Гніла* (Петров, 51); пор. ур. *Гніла* (там же); рр.: 22) л. Бистриці-Тисьменицької п. Дністра; *Гнілая*, *Gniła* (Машт., ДБ, 5; WRG, I, 455); м. Дрогобич Львівськ. обл.; 23) л. Лустуна п. Серету л. Дунаю (Карп., Серет, 92); с. Долішній Шепіт Вижницьк. р-ну Чернівецьк. обл.; *Гніла* (Карп., 116); 24) л. Саженики л. Обести л. Клевені п. Сейму л. Десни л. Дніпра; Сумська обл.; *Гніла* (1965, МЕ); 25) л. Стрипи л. Дністра; нп Мшана, Жуківці,

Ярчівці і Підгайчики Зборівськ. р-ну Тернопільськ. обл.; GniŃa, ZgniŃa, Rzeczka (Машт., ДБ, 21; SG, X, 129; XI, 443; WRG, I, 454); 26) л. Стрия п. Дністра; с. Бігла Турківськ. р-ну Львівськ. обл.; *Гни́ла* (КРУ, 34); *Гни́лая* (Машт., ДБ, 8); GniŃa, HniŃa, HnyŃa, Hnyla (SG, I, 484; XI, 428; WRG, I, 455); 27) п. Збруча л. Дністра; нп Скалат, Новосілка, Полупанівка, Зарубинці і Криве Підволочиськ. р-ну; Гримайлів Гусятинськ. р-ну Тернопільськ. обл.; *Гни́лая*, *Гни́л* (Машт., ДБ, 24; КРУ, 46); GniŃa (SG, II, 638); HnyŃa (WRG, I, 455); 28) п. Либохирки л. Стрия п. Дністра; нп Борина, Лімна, кол. *Гни́ла*, Либохора Турківськ. р-ну Львівськ. обл.; HnyŃa, GniŃa (SG, II, 638; V, 204, 206); *Гни́ла* (WRG, 455); пор. 1564, «HnyŃa wiesz... nad rzeka HnyŃa» (Жерела, I, 248); 29) п. рук Дніпра; між п. рукавами Цаврина й Грузька; Дніпропетровська обл.; *Гни́лая* (Машт., Дн., 86); 30) пр. Завадівки л. Любачівки бас. Сяну п. Вісли; с. Завадів Яворівськ. р-ну Львівськ. обл.; HniŃa (SG, XIV, 479); 31) пр. Дністра; кол. нп Попівці й Плебанівка Жмеринськ. р-ну Вінницьк. обл.; *Лозувата* (ОКІМ); 32) пр. Недри л. Трубежа л. Дніпра; *Гни́лая* (1852, Ар., III, 35); Яготинськ. р-н Київськ. обл.; 33) п. Роськи п. Росі п. Дніпра; Вінницька обл.; *Гни́лая* (Фунд., 43; Машт., Дн., 54; Макс., Киев., 25); 34) пр. Ялинкуватої п. Славки п. Опору п. Стрия п. Дністра; с. Волосянка Сколівськ. р-ну Львівськ. обл.; GniŃa, HnyŃa (SG, II, 638); 35) с. Бандурове Гайворонськ. р-ну Кіровоградськ. обл.; *Гни́лая* (Тр. Под., IX, 55); 36) с. Ділятин Надвірнянськ. р-ну Івано-Франківськ. обл.; GniŃa, 1787, GniŃeŃy (Hrabec, 78); 37) с. Немиринці Ружинськ. р-ну Житомирськ. обл.; *Гни́ла* (ОКІМ); 38) п. рук Дніпра; між п. рукавами Волинка й Велика Скажена; Дніпропетровська обл.; *Гни́ла* (Машт., Дн., 86).

*Гни́ла Багва́*, -бі -й, ж.; р., пр. Гірського Тікичу п. Тікичу п. Синюхи л. Пд. Бугу; Bahwa GniŃa (SG, XII, 695).

*Гни́ла Ба́лка*, -бі -и, ж.; б., с. Пекарі Канівськ. р-ну Черкаськ. обл.; *Гни́л* ба́лка (ОКІМ).

*Гни́ла Грунь*, -бі -і, ж.; р., пр. *Груні* п. Псла л. Дніпра; Сумська обл. (1785, ОРЧН, 27); *Грунь* *Гни́лая* (1852, ПГВ, 547).

*Гни́ла Звѳрина*, -бі -и, ж.; потоки: 1) л. Банного л. Ріки п. Тиси л. Дунаю; с. Кужбні Міжгірськ. р-ну Закарпатськ. обл. (1971, МЕ); 2) л. Стинешора п. Тереблі п. Тиси л. Дунаю; Синевирськ-Полянська с/Р Міжгірськ. р-ну Закарпатськ. обл.; *гни́ла Звѳрина* (1972, МЕ); 3) п. Ріки п. Тиси л. Дунаю; с. Вучкове Міжгірськ. р-ну Закарпатськ. обл. (1971, МЕ); 4) с. Соїми Міжгірськ. р-ну Закарпатськ. обл. (1971, МЕ).

*Гни́ла Керні́ця*, -бі -і, ж.; потік, с. Старі Кути Косівськ. р-ну Івано-Франківськ. обл.; 1791, GniŃa Kiernica (Hrabec, 58, 78).

*Гни́ла Колѳда*, -бі -и, ж.; потік, с. Пнів Надвірнянськ. р-ну Івано-Франківськ. обл.; 1788, GniŃa Kłoda (Hrabec, 78, 82).

*Гни́ла Лі́па*, -бі -и, ж.; рр.: 1) пр. Цецорки п. Восушки л. Стрипи л. Дністра; с. Дмухівці Козівськ. р-ну Тернопільськ. обл.; *Гни́ла Лі́па* (SG, I, 528); 2) л. Дністра; *Гни́ла Лі́па* (КРУ, 39); між рр. Лукова і Млинівка; *Гни́лая Лі́па*, GniŃa Lira, Lira Czarna (Машт., ДБ, 16); нп *Лі́пка* Рогатинськ. р-ну, Бурштин і Галич Галицьк. р-ну Івано-Франківськ. обл., м. Перемишляни Львівськ. обл.; *Гни́ла Лі́па*, *Лі́па*, *Лі́па-Перемишля́нська*, *Мала Лі́па* (ОКІМ); 3) л. *Золотої Ліпи* л. Дністра; *Гни́ла Лі́па* (КРУ, 41); нп Жуків Золочівськ. р-ну, кол. *Кропивна* (де називається *Кропивна*), Дунаїв Перемишлянськ. р-ну Львівськ. обл.; Lira GniŃa, Kropiwna, ZgniŃa Lira (SG, V, 250, 251); 4) л. Стру п. Прип'яті п. Дніпра; нп Квасів, Брани, Журванки, Звиняче і Мар'янівка Горохівськ. р-ну Волинськ. обл.; *Скобелка* (ІМСУ, Вл, 206, 207, 210) *Лі́па* (КРУ, 72); *Млынѳка* (ТФ, II, 79); пор. там же с. *Лі́па*.

*Гни́ла Мочѳра*, -бі -и, ж.; потік, с. Старі Кути Косівськ. р-ну Івано-Франківськ. обл.; 1790, «od moczary gniŃey», GniŃa Moczara (Hrabec, 58, 78).

*Гни́ла Мочѳрка*, -бі -и, ж.; потік, кол. с. *Гни́ла* Турківськ. р-ну Львівськ. обл.; *Гни́ла Мочарка* (ІМСУ, Льв, 878); 1561, HniŃa Moczarka (ЗНТШ, LXIX, 137).

*Гни́ла Оржи́ця*, -бі -і, ж.; р., пр. *Оржиці* п. Сули л. Дніпра; с. Яблунає *Оржи́ця* р-ну Полтавськ. обл.; *Гни́лая Оржи́ця* (1859, СНМ, Пл, 171; 1888, Гуров, 325; ПЕ, 405); *Гни́ла 'Оржи́ця* (1967, ОКІМ); пор. там же с. *Оржи́ця*.

*Гни́ла Орѳль*, -бі Орѳлі, ж.; р., пр. *Орѳль* л. Дніпра; Дніпропетровська обл.; *Гни́лая Орѳль* (XVII ст., КБЧ, 64); пор. с. *Орѳля* Новомосковськ. р-ну Дніпропетровськ. обл.

*Гни́ла Плотѳва́*, -бі -й, ж.; б., л. Борової л. Сіверськ. Дінця п. Дону; *Гни́лая Плотѳва* (1781, КХВ).

*Гни́ла Потѳчина*, -бі -и, ж.; потік, л. Тур'ї л. Ужа л. Лабірця п. Бодрого п. Тиси л. Дунаю; с. Тур'я Пасіка Перечинськ. р-ну Закарпатськ. обл.; *Гни́ла Потѳчина* (1972, МЕ); 20-і рр. XX ст.; *Погни́ла Потѳчина* (Петров, 61).

*Гни́ла Прип'я́ть*, -бі -і, ж.; р., п. *Прип'я́ті* п. Дніпра (КРУ, 71); *Гни́лая Прип'я́ть* — як л. рук. *Прип'я́ті* (Машт., Дн., 140); с. Неньковичі Зарічненськ. р-ну Ровенськ. обл.

*Гни́ла Рі́чка*, -бі -и, ж.; р., л. Дражища л. Пругу л. Дунаю; с. Гвоздівці Сокирянськ. р-ну Чернівецьк. обл.; *Гни́л* Рі́чка (Карп., 116).

*Гни́ла Рудка*, -бі -и, ж.; 1) р., м. Боршів Тернопільськ. обл.; *Гни́л* Рудка (ОКІМ); 2) стр., п. Серету л. Дністра; нп Стара Брикуля, Хмелівка, Романівка Тереховлянськ. р-ну Тернопільськ. обл.; Rudka GniŃa, Ruczka, Riczka, Rzeczka (SG, IX, 913); *Гни́лка* (ОКІМ).

Гниленська, -ої, ж.: 1) б., л. Малої Тернівки п. Самари л. Дніпра (ВТКХГ); Дніпропетровська обл. (ІМСУ, Днп, 593); 2) р., п. Дніпра; Черкаська обл.; Гниленка (ОСОНК, 1, 68).

Гнилець, -льця, ч.: 1) потік, п. Чорного Черемошу п. Черемошу п. Пруту л. Дунаю; с. Пробійнівка Верховинськ. р-ну Івано-Франківськ. обл.; Hnylec, Hnolec, Hnylec (Hrabec, 94, 103, 139); Hnolec — помилк. (SG, I, 799); Гнилець, Гнолець (WRG, I, 463, 456); «Hnolec ... także Uhorskim zmanu» (SG, III, 83); Гнилець (МКур.); рр.: 2) л. Глинці п. Пруту л. Дунаю; кол. с. Драчинці Кельменецьк. р-ну Чернівецьк. обл.; Гнилець (Карп., 116); 3) л. Сливоди л. Пд. Бугу; с. Вишенька Хмельницьк. р-ну Вінницьк. обл. (1967, ME).

Гнилигувате, -ого, с.; б., с. Худяки Черкаськ. р-ну й обл.; Гнилигувате (1966, ME).

Гнилий, -ого, ч.; потоки: 1) л. Боричівки л. Гнізни л. Серету л. Дністра; Гнилий, Gniły (Машт., ДБ, 22; WRG, I, 463); Тернопільська обл.; 2) л. Радови п. Дуби п. Чечви л. Лімниці п. Дністра; нп Перегінське, Вільхівка, Дуба і Ценява Рожнятівськ. р-ну Івано-Франківськ. обл.; Gniły Potok (SG, IX, 443); Гнилой (WRG, I, 459); 3) п. Бистої л. Боржави п. Тиси л. Дунаю; с. Імстичеве Іршавськ. р-ну Закарпатськ. обл. (1973, ME); 4) п. витік Вилі п. Старої п. Латориці л. Бодрого п. Тиси л. Дунаю; с. Антонівка Ужгородськ. р-ну Закарпатськ. обл.; 30-і рр. XX ст., Hniły, Гнилий (Wiesner, 57, 60); 5) п. Ільнички л. Іршави п. Боржави п. Тиси л. Дунаю; смт Ільниця Іршавськ. р-ну Закарпатськ. обл.; Гнилий (1971, ME); 6) п. Кетроси п. Дністра; с. Лівинці Кельменецьк. р-ну Чернівецьк. обл.; Гнилий (Карп., 116); 7) п. витік Тячівця п. Тиси л. Дунаю; с. Лазн Тячівськ. р-ну Закарпатськ. обл.; Гнилий (1972, ME); 30-і рр. XX ст., Hniły, Гнилий (Wiesner, 39, 60); 8) п. Чорного Черемошу п. Пруту л. Дунаю; Hniłyj, Gniły (SG, I, 799); нп Гринява Верховинськ. р-ну і Химчин Косівськ. р-ну Івано-Франківськ. обл.; Hnyłyj P'otik, Hniły Potok; 1800, «Potokiem... Hniłyum» (Hrabec, 61, 78); Hniłyj potok, Gniły (SG, III, 82); Гнилий Потік (WRG, I, 460); 9) пр. Опору п. Стрия п. Дністра; смт Славське Сколівськ. р-ну Львівськ. обл. (ОКІМ); 10) бас. Боржави; с. Великий Раковець Іршавськ. р-ну Закарпатськ. обл.; Гнилий (Петров, 34); 11) р., л. Росі п. Дніпра; с. Немиринці Ружинськ. р-ну Житомирськ. обл.; Гнилий (ОКІМ); струмки: 12) пр. Попової, л. Гнилоп'яті п. Тетерева п. Дніпра; с. Вовчинець Козятинськ. р-ну Вінницьк. обл. (ПУОК, X, 29); 13) л. Водяного п. Курячого п. Сердюкового п. Волоської Балаклійки л. Балаклійки л. Сіверськ. Дінця п. Дону; Гнилой (1845, КОЧ, як п. приярок Авазнього яру п. Курячого; 1863, ВТКХГ; Машт., Дон, 49); 14) л. Середньої Балаклійки л. Балаклійки л. Сі-

верськ. Дінця п. Дону; Гнилой (1863, ВТКХГ; Машт., Дон, 49); 15) п. Зеленої л. Сухого Торця л. Казенного Торця п. Сіверськ. Дінця п. Дону; Гнилой (Машт., Дон, 55; ГКСЗ); Гниленський Ліс (Експ.); 16) п. Рогозянки п. Уди п. Сіверськ. Дінця п. Дону; Гнилой (1863, ВТКХГ; Машт., Дон, 46).

Гнилий Потік, -ого, -оку, ч.; 1) р., п. Тетерева п. Дніпра; Житомирськ. р-н і обл.; Гнилой Потокъ (Машт., Дн., 45); 2) стр., м. Кам'янець-Подільський Хмельницьк. обл.; Гнилой Потокъ (АЮЗР, V, I, 446; Нов., 157).

Гнилий Присліп, -ого, -оку, ч.; потік, л. Руської л. Сучави п. Серету л. Дунаю; с. Селятин Путильськ. р-ну Чернівецьк. обл. (Карп., Серет, 95); 1909, Hnelyj pryslip; 1911, Spidmagury; Гнилий Присліп (Карп., 117).

Гнилий Рів, -ого Рову, ч.; р., п. Вілії л. Горині п. Прип'яті п. Дніпра; Гнилой Ровъ (Машт., Дн., 162); Гнилой Рог (Дрозд, МРУ, 169); Гнилий Ріг (ME); Острозьк. р-н Ровенськ. обл.

Гнилий Ровіць, -ого Рівця; ч.; стр., с. Лозівок Черкаськ. р-ну й обл.; Гнилий рівець (1953, ME).

Гнилий Ручай, -ого -аю, ч.; потік, Житомирськ. р-н і обл.; Słobudski, Hniły Ruszaj (1789, АЮЗР, VII, III, 549).

Гнилий Ташлік, -ого -а, ч.; рр.: 1) л. Пд. Бугу; с. Чермерпіль Гайворонськ. р-ну Кіровоградськ. обл.; Гнилой Ташлыкъ (Менде); 2) л. Тясмину п. Дніпра (Машт., Дн., 63); як пр. Ташлика л. Тясмину (Фунд., 44); нп Велика Яблунівка і Ташлик Смілянськ. р-ну, Радиванівка Кам'янськ. р-ну Черкаськ. обл.; Taszlik (Кордт, № 3); Плетений Ташлыкъ (с. Оситняжка, Похил., 709); Гнилой-Ташлыкъ (Фунд., 44); Гнилой Ташлыкъ (Фунд., 44; Машт., Дн., 63); Гнилий Ташлік (КРУ, 110; ME); 3) пр. Удичу л. Пд. Бугу; Бершадськ. р-н Вінницьк. обл. (ОКІМ); Гнилой Ташлыкъ (Ташлычокъ), Кодима (Тр. Под., IX, 368).

Гнилий Тікич, -ого -у, ч.; р., л. Тікичу п. Синохи л. Пд. Бугу (КРУ, 63); с. Сніжки Ставищенськ. р-ну, Таращанськ. р-н Київськ. обл., Лисянськ., Звенигородськ. і Катеринопільськ. р-ни Черкаськ. обл.; Тікич (1970, ME); 1622, Tykicz (АЮЗР, V, I, 137); 1643, Uhorski y Hniły Tykicze (АЮЗР, VII, I, 199); XVII ст., Zgniły Kilsz (Ляс., 23); XIX ст., Tykicz Gniły, Zgniły (SG, XII, 694); пор. Tykické wzgórze в кол. Київськ. губ., з яких витікає Гнилий Тікич (SG, XII, 694); Гнилой Тикичъ, Zgniły Tykicz, Zgniły Kilsz (Машт., ДБ, 38).

Гнилий Тясмин, -ого -у, ч.; р., п. Тясмину п. Дніпра (Машт., Дн., 63); кол. нп Нижні Верещаки і Любомирка Чигиринськ. р-ну Черкаськ. обл.; Гнилой-Тясминъ (Фунд., 44); Гнилой Тясминъ (Фунд., 44; Похил., 696; 1876, ПХЕВ, XXII, 378; Машт., Дн., 63); Верещанка (Фунд., 44; Похил., 696); Wereszczanka (SG, XIII, 227); Гнилий Тясмин (КРУ, 110).

**Гнилий Яланець**, -ого -нця, ч.; р., л. Пд. Бугу; *Гнилий Єланець* (1970, МЕ); нп Витязівка Бобринецьк. р-ну Кіровоградськ. обл., смт *Єланець* Новоодеськ. р-н Миколаївськ. обл.; 1705, 1774, *Єланець* (ЗООИД, VII, 183; ВЗК, 11); 1772—1774, *Єланець* з пр. *Еленья* (Ястр., 163); XIX ст., *Гнилий Єланець* (Шмидт, 165; СНМ, Хрс, 13); *Гнилий Єланчикъ* (Машт., ДБ, 41); *Великий* або *Черный Єланець* (ВЗК, 138); *Гнилий Єланець* (*Єланчик*) (КРУ, 68); *Москóвський Єланець* (с. Велідарівка Єланецьк. р-ну Миколаївськ. обл.) (Масенко, Яланець, 83—85).

**Гнилий Яр**, -ого -у, ч.; б., с. Черняхів Кагарлицьк. р-ну Київськ. обл.; *Гнилий Яр* (1974, Анк.).

**Гниліха**, -и, ж.; б., л. Ковсугу л. Євсугу л. Сіверськ. Дінця п. Дону (Машт., Дон, 61).

**Гнилиця**, -і, ж.; бб.: 1) л. Гнилиці (у її верхів'ї) л. Осколу л. Сіверськ. Дінця п. Дону; *Гнилиця* (1863, ВТКХГ); 2) л. Красної л. Сіверськ. Дінця п. Дону; *Гнилиця* (Машт., Дон, 57); 3) л. Осколу л. Сіверськ. Дінця п. Дону (КРУ, 145); *Гнилиця* (1857, ОХГ, 9; 1863, ВТКХГ; Машт., Дон, 53; 1864, СНМ, Хрк, 121); *Гнилая* (1850, ВСОРИ, ХГ, 31); *Гнилиця Сухая* (1863, ВТКХГ; у верхів'ї); пор. сл. *Гниляя Покрòвская* або *Покрòвск* (ВСОРИ, ХГ, 31); 4) л. Пручка (Пруця-Яблунницького) л. Пруту л. Дунаю; с. Яблунця Надвірнянськ. р-ну Івано-Франківськ. обл.; *Hnilica* (SG, III, 81—82; IX, 107); 5) с. Рожнів Косівськ. р-ну Івано-Франківськ. обл.; 1788, *Potok Gnilica* (Hrabec, 77); 6) с. Слобідка Косівськ. р-ну Івано-Франківськ. обл.; 1787, *Gnilica* (Hrabec, 77); 7) с. Текуче Косівськ. р-ну Івано-Франківськ. обл.; 1782, 1788, «nad Gnilica» (Hrabec, 77); *Гнилиця* (WRG, I, 457); 8) л. Берези л. Десни л. Дніпра; Борзнянськ. р-н Чернігівськ. обл.; *Гнилиця* (1966, МЕ); 9) л. Волиці л. Черемошу п. Пруту л. Дунаю; нп Старі Кути і Кобаки Косівськ. р-ну Івано-Франківськ. обл.; *Hnilica* (SG, I, 800; III, 81; XIII, 834); 1771, «w Gnilicy»; 1787, *Rzeka Gnilica, gnielicy*; 1790, *Potoku Hnilicy*; 1793, *Hnyłycia, Potoku Hnelicy*; 1796, *Potok glenia*; 1786, *Hnilica*; *Hnyłycia*; 1830, «Żołob czyli Gnielica»; 1832, *Hnylica* (Hrabec, 77); 10) л. Псла п. Дніпра; *Гнилиця* (XIX ст., Ар., III, 38; Машт., Дн., 68); Сумська обл.; 11) л. Псла л. Дніпра; с. Балаклія Великобагачанськ. р-ну Полтавськ. обл. (1848, ВСОРИ, ПГ, 14; 1848, Ар., I, 141; Машт., Дн., 70); *Гниличанський струмок* (1952, ОКІМ); 12) л. Сіверська Дінця п. Дону (КРУ, 138); *Гнилиця* (КБЧ, 67, 71—72; 1773, МИКБ, II, 374—375; 1782, АХН; 1846, ГКЕР — як л. Хотімлі; між рр. Бурлуцька та Куп'єваха (Машт., Дон, 44); *Гнилушка* (серед. XVII ст., МИКБ, I, 35; 1705, МИКБ, II, 141); пор. с-ще *Гнилиця* Великобурлуцьк. р-ну Харківськ. обл.; 13) л. Сіверськ. Дінця п. Дону; між оз.

Біле і р. Білая (КРУ, 141; Машт., Дон, 47); *Гнилиця* (1639, МИКБ, I, 17; 1678, ДАЙ, VII, 217; 1787, АХН, КЧУ); *Южная Гнилиця* (1804, ГСРГ, II, 50; 1857, ОХГ, 9; на відміну від л. *Гнилиці* п. Сіверськ. Дінця вище Бурлука); *Гнилушка* (1782, Кордт, № 32); *Gnilitz R.* (2-а пол. XVIII ст., КЧД і КЧД<sub>1</sub>); пор. с. *Гнилиця II* (1850, ВСОРИ, ХГ, 32), суч. с. *Нова Гнилиця* Чугуївськ. р-ну Харківськ. обл.; 14) п. Ічні л. Удаю п. Сули л. Дніпра; Ічнянськ. р-н Чернігівськ. обл.; *Гнилиця* (1785, ОРЧН, 16); 15) п. Рогожки п. Десни л. Дніпра; с. Кам'янська Слобода Новгород-Сіверськ. р-ну Чернігівськ. обл.; *Гнилиця* (1859, СНМ Чрг, 111); 16) п. Бистриці-Надвірнянської п. Бистриці п. Дністра; Івано-Франківська обл. (кол. Надвірнянськ. пов.); *Hnilica Woda, Гнилиця Вода* (Машт., ДБ, 18); *Hnilica woda* (SG, I, 513); *Г. Вода* (WRG, I, 457); 17) пр. Шилівської Груні пр. Грунь-Ташані л. Груні п. Псла л. Дніпра; Полтавська обл.; *Гнилиця* (1852, Ар., III, 92); 18) с. Бурилове Кривоозерськ. р-ну Миколаївськ. обл. (1968, МЕ); 19) м. Івано-Франківськ. бас. Дністра; *Гнэл'иц'а* (ОКІМ); 20) л. Студенка л. Уди п. Сіверськ. Дінця п. Дону; *Гнилиця* (1845, КОЧ); 21) п. Переводу п. Лисогору л. Сули л. Дніпра; Прилуцьк. р-ну Чернігівськ. обл. (1656, АОИП, 23); «на *Гнилиць*» (1765—1769, ОСМ, III, 191); 22) пр. Псла л. Дніпра; між рр. Рибиця і Порізок; *Гнилиця* (Машт., Дн., 68); 23) пр. Псла л. Дніпра; між рр. Лютьєнка і Грунь-Ташань; Зіньківськ. р-н Полтавськ. обл.; *Гнилиця* (Машт., Дн., 70); 24) пр. Сейму л. Десни л. Дніпра; с. Нові Млини Борзнянськ. р-ну Чернігівськ. обл.; *Гнилиця Стрòга* (1966, МЕ); 25) **яр**, л. Красної л. Сіверськ. Дінця п. Дону; *Гнилиця* (АС).

**Гнилич**, -а, ч.: 1) потік, с. Пнів Надвірнянськ. р-ну Івано-Франківськ. обл.; *Hnilicz* (Hrabec, 78); *Гнилич* (WRG, I, 457); 2) р., нп Княже і Черемошня Золочівськ. р-ну Львівськ. обл.; 1488, *Гныльчъ* (ТК ЦНБ).

**Гниличин**, -а, ч.; потік, с. Бабинопілля Косівськ. р-ну Івано-Франківськ. обл.; 1788, *Hnylczyn, Hnyłyczyn* (Hrabec, 61, 94), пор. там же г. *Hnilica, Гниличин* (WRG, I, 457).

**Гниличка**, -и, ж.; потік, с. Старі Кути Косівськ. р-ну Івано-Франківськ. обл.; 1829 (1826), *Potok Hnyłyczka* (Hrabec, 78).

**Гнилице**, -а, с.; р., Львівська обл. (ОАІМ).

**Гнилі Кóвпки**, -іх -ок, мн.; потік, Гринявська с/Р Верховинськ. р-ну Івано-Франківськ. обл.; *Гнилі К'оупки* (МКур.).

**Гниловід**, -вóду, ч.; рр.: 1) л. рук. Дніпра; між рр. Губська і Бистрик; *Гниловодъ* (Машт., Дн., 90); смт Дніпріани Новокаховськ. міськради Херсонськ. обл. (ОКІМ); пор. оз. *Гниловод* (там же); 2) п. Здвижу п. Тетерева п. Дніпра; смт Бабинці Бородянськ. р-ну Київськ. обл.; *Гнило-вода* (Фунд., 40); *Гниловодъ* (Пенял., УКР, 42; Машт., Дн., 48); *Пергòй а*

(СНМ, Кв, 10); *GniŃa-woda* (Rulik., ОРК, 51); *Гниловод* (ОКІМ); 3) п. Дніпра; Херсонська обл.; *Гниловодъ* (1697, Величко, III, 478); *Гниловодская* (ВЗК, 195); 4) л. Бобрині п. Ірпеня п. Дніпра; с. Липовий Скиток Васильківськ. р-ну Київськ. обл.; *Гниловодъ* (Де-ла-Флиз, 680); *Гниловодъ* (Добр., ЗВ, карта).

Гниловоди, -ів, мн.; р., п. Стрипи л. Дністра (ОКІМ); Тернопільська обл.; *GniŃowody*, *Гниловоди* (Машт., ДБ, 21; WRG, I, 458).

**Гнилокішка**, -и, ж.; р., рук. Ворскли л. Дніпра; Охтирськ. р-н Сумськ. обл.; *Гнилокишка* (Машт., Дн., 75).

**Гнилоп'ятка**, -и, ж.; р., л. *Гнилоп'яті* п. Тетерева п. Дніпра; Бердичівськ. р-н Житомирськ. обл.; *Пятюкь, Гнилоп'ятка* (Машт., Дн., 44); *HnyŃoriatka* (Rozw., 187); пор. с. *П'ятка* Чуднівськ. р-ну Житомирськ. обл.

**Гнилоп'ять**, -і, ж.; рр.: 1) п. Постолової л. Пд. Бугу; *HniŃoriat*, *Гнилье Паты* (Машт., ДБ, 34); *GniŃoriat* (SG, II, 639); *Гнилье Паты* (Менде; Тверит., 24); 2) п. Тетерева п. Дніпра (КРУ, 89); Вінницька і Житомирська обл.; *Piat, Pięta wielka* («nad rzeką Pięta wielką», 1593, АЮЗР, VI, I, 224); *Гнилоп'ядъ* (Фунд., 39); *Гнилопять* (Похил., 249; Теодор., III, 167; СНМ, Кв, 259; Машт., Дн., 43); *Гнилоп'ять* (Похил., 285; КС, XI, 1899, 276); *Гнилоп'ять* (КРУ, 89; 1962, МЕ).

**Гнилувата** -ої, ж.; р., л. рук. Псла л. Дніпра; *Гниловатая*; Сумська обл. (Машт., Дн., 69).

**Гнилуха**, -и, ж.: 1) б., л. Довгої л. Великої Кам'янки п. Сіверськ. Дніця п. Дону (ВТКЕГ); *Гнилая* (Сб. ОВДСК, VII, 141); 2) р., п. Гнилоп'яті п. Тетерева п. Дніпра; Житомирськ. р-н і обл.; *Гнилуха* (Машт., Дн., 44); 3) л. рук. Дніпра; між рр. Прогній і Чайка, нижче р. Олешки (Машт., Дн., 93).

**Гнилуша**, -і, ж.; бб.: 1) л. Біленької л. Айдару л. Сіверськ. Дніця п. Дону (Машт., Дон, 60); 2) п. Самари л. Дніпра (у верхів'ї вище б. Водяної) (1863, ВТКХГ); 3) с. Росавка Кагарлицьк. р-ну Київськ. обл.; *Гнилуша* (1974, Анк.); рр.: 4) л. Десни л. Дніпра; с. Євмянка Козелецьк. р-ну Чернігівськ. обл.; «при р. *Гнилушѣ*» (1859, СНМ, Чрг, 145); 5) л. Самари л. Дніпра (1769, КЧР; 1778, КАН); *Гнилая* (1782, ГКАГ); яр *Гнилушина* (АЕН—1784, ППУ); *Гнилушина* (КЕНЛ); х. *Гнилуша* (1863, ВТКХГ); 6) л. Стративи л. Снова п. Десни л. Дніпра; Чернігівська обл.; *Гнилуша* (1964, МЕ); 7) л. Ужа п. Прип'яті п. Дніпра (Машт., Дн., 155); Коростенськ. р-н Житомирськ. обл.; 8) л. Чорторню л. Дніпра; м. Київ; *Гнилуша* (Машт., Дн., 51); 9) п. Повчанки л. Жерева л. Ужа п. Прип'яті п. Дніпра (Машт., Дн., 157); с. Липники Лугинськ. р-ну Житомирськ. обл. (Тутк., Жерев, 32; ТФ, II, 219); 10) п. Смячії п. Снова п. Десни л. Дніпра; с. Смяч Шорськ. р-ну Чернігівськ. обл. (1968, МЕ); 11) пр. Клокунки л. Дніпра; Горноста-

ївськ. р-н Херсонськ. обл. (НРЗХ, 21); 12) межиріччя Уборті п. Прип'яті та Случі п. Горині п. Прип'яті п. Дніпра; с. Вільшанка Ємільчинськ. р-ну Житомирськ. обл. (МЕ); 13) смт Народичі Житомирськ. обл. (1972, МЕ); 14) р., с. Черняхів Кагарлицьк. р-ну Київськ. обл.; *Гнилушка* (Де-ла-Флиз, 592); *Гнилуша* (1974, Анк.); **рукави**: 15) л. Дніпра; між рр. Британ і Фролів (Черничий); *Конская Гнилая* (Машт., Дн., 91); 16) л. Дніпра; між рр. Кам'янка й Крим (Машт., Дн., 91); 17) л. Псла л. Дніпра; *Гнилуша* (Машт., Дн., 68); Сумська обл.; 18) стр., п. Росавки л. Росави л. Росі п. Дніпра; с. Росавка Кагарлицьк. р-ну Київськ. обл.; *HniŃusza* (1765, АЮЗР, VII, III, 65); *Гнилуша* (1974, Анк.).

**Гнилушка**, -и, ж.: 1) б., л. Осколу л. Сіверськ. Дніця п. Дону (1857, ОХГ, 9; 1863, ВТКХГ; Машт., Дон, 53); рр.: 2) л. *Гнилиці* л. Сіверськ. Дніця п. Дону (1845, ПОЧ); 3) л. Жаборічки п. Случі п. Горині п. Прип'яті п. Дніпра (Машт., Дн., 164; Дрозд, МРУ, 255); *HniŃuszka* (SG, XIV, 721); с. Полянка Баранівськ. р-ну Житомирськ. обл. (ІМСУ, Жт, 162); 4) л. Сіверськ. Дніця п. Дону (серед. XVII ст., МИКБ, I, 35; 1684, ОХЕ, IV, 92; 1863, ВТКХГ; Машт., Дон, 47); яр *Гнилица* (1845, ПОЧ; 1845, КОЧ; верхів'я); 5) п. *Гнилиці* л. Сіверськ. Дніця п. Дону (1863, ВТКХГ; Машт., Дон, 45; 1864, СНМ, Хрк, 79—80); 6) п. Дніпра; Кременчуцьк. р-н Полтавськ. обл.; *Гнилушка* (ОКІМ); 7) п. Ірпеня п. Дніпра; с. Малютянка Васильківськ. р-ну Київськ. обл.; *Гнилушка* (Де-ла-Флиз, 688); *HniŃuszka* (Rulik., ОРК, 51); 8) Агармишськ. гірськ. масив у Криму; у верхів'ї перегинає дорогу з Єні-Сали вздовж пн. підніжжя г. Тирке (АС); 9) **руч.**, п. Стубли л. Горині п. Прип'яті п. Дніпра; Іваницька с/Р Ровенськ. р-ну й обл. (ОАІМ).

**Гнилюха**, -и, ж.; р., п. Пд. Бугу; с. Секретарка Кривоозерськ. р-ну Миколаївськ. обл.; *Гнилуха*, *Гнилуша* (1968, МЕ).

**Гниюка**, -и, ж.; р., л. рук. Вовчої л. Самари л. Дніпра; *Гнеюка* (ВТКЕГ; Машт., Дн., 80).

**Гнів'ань**, -і, ж.; р., л. Пд. Бугу; смт Гнів'ань Тиврівськ. р-ну Вінницьк. обл.; *Гнів'ань* (Менде).

**Гніда**, -ої, ж.; б.; пр. Вороної (у верхів'ї) л. Дніпра; *Гнідая* (ВТКЕГ); Дніпропетровська обл.

**Гніздечна**, -и, ж.; р., п. Гнізни л. Серету л. Дністра; *Гніздечна* (КРУ, 44); утворюється потоками Березовицьким і Кобильським; нп Курники, Гніздичка і Дичків Тернопільськ. р-ну, Гніздичне, Доброводи і Опрілівці Збарзького р-ну Тернопільськ. обл.; *Hnizdeczna, ChodorŃwka* (SG, III, 82); *Гніздечна* (Машт., ДБ, 22); *Гніздична, Гніздична* (ОКІМ); *Гнездечная, Гнездечна* (WRG, I, 453).

**Гніздище**, -а, с.; р., л. Самари л. Дніпра (вище р. Кочережки); *Гнів'здище* (Росп. Коломн., 61—62; 1889, ОІЗК



149); *Гнѣзда* (1776, ОКП, 119); *Гнѣздка* (1799, АНГ, ПП).

**Гніздівка**, -и, ж.; р., п. Дніпра; с. Хрещатик Черкаськ. р-ну й обл.; *Гнѣздовка* (Макс., Прил., 75); *Гнѣздивка* (Машт., Дн., 56).

**Гнізна**, -и, ж.; рр.: 1) л. Серету л. Дністра; між рр. Дерехівська і Коритко; *Гнѣзна*, *Hruźna* (Машт., ДБ, 22); *Гнѣзна* (КРУ, 43); *Gniezna*, *Hniezna*, *Griźna*, *Hpiźna* (SG, II, 629); 1564, *Hniezda*; 1570, «па гзесце Hnieszdzie» (Жерела, I, 115; VII, 127); *Гн'єзна*, *Гн'ізна* (ОКІМ); *Нѣзда*, *Гнѣз(д)на* (Гол., ГС, 80); *Гнила*, *Спиѧа* (Ров. Тагпору!, 13); пп Красносільці, Малий Глибочок, Залужжя, Чернихівці й Збараж Збаразьк. р-ну, Ступки, Товстолуг, Смолянка і Скоморохи Тернопільськ. р-ну, Теремовля Тернопільськ. обл.; 2) пр. Трубежа л. Дніпра; с. Заворичі Броварськ. р-ну Київськ. обл.; *Гнѣзна* (1729—1730, ГСМКП, 10).

**Гнійне**, -ого, с.; р., п. Злобича л. Ірші л. Тетерева п. Дніпра; Житомирська обл.; *Гнѣйно* (Машт., Дн., 46).

**Гнійнице**, -а, с.; р., п. Льви (Мостви) л. Ствиги п. Прип'яті п. Дніпра (КРУ, 83); *Гнойница* (Машт., Дн., 145; ВКБ, 316); *Гнойница*, *Буньов*, *Ракита*, *Ракитна* (Дрозд, МРУ, 350); Рокитнівськ. р-н Ровенськ. обл.

**Гнікєсний Потік**, -ого -оку, ч.; потік, л. Білого Черемошу п. Черемошу п. Пруту л. Дунаю; Гринявська с/Р Верховинськ. р-ну Івано-Франківськ. обл. (МКур.).

**Гноєвій**, -ого, ч.; яр, л. Криничного л. Оцеляського п. Верхньої Дворічної п. Осколу л. Сіверськ. Дінця п. Дону; *Гноєвої* (1863, ВТКХГ; Машт., Дон, 53).

**Гноянець**, *Гноянця*, ч.; потік, л. Скла (Шкла) п. Сяну п. Вісли; *Гноєнець* (КРУ, 13); пп Прилбичі, Терновиця і Яворів Яворівськ. р-ну Львівськ. обл.; *Гноянець* (ІМСУ, Льв, 929, 30); *Hnojeniec* (SG, XI, 921); як п. Шкла; *Gnojeniec*, *Hnojeńec*, *Hnojowiec* (SG, III, 83); *Гноєнец*, *Гнойнец* — помилк. (WRG, I, 463).

**Гноянка**, -и, ж.; р., п. Уди п. Сіверськ. Дінця п. Дону (1786, ПГХН, ПЗ); *Гноянка*, *Копанка* (1832, ПГСУГ, ПЗол); *Копанки* (1786, ПГХН, ПЗ); смт Золочів Харківськ. обл.

**Гнўтів**, -ового, ч.; яр, п. Комишуватой п. Деркулу л. Сіверськ. Дінця п. Дону; *Гнўтов* (Машт., Дон, 65).

**Гнўтова**, -ої, ж.; б., л. Кальміусу, вп. в Азовське море (Експ.).

**Гобежа**, -і, ж.; р., л. Росі п. Дніпра; суміжжя Погребищенськ. р-ну Вінницьк. обл. і Володарськ. р-ну Київськ. обл.; *Hobeža*, *Hircza* (1606, 1607, Зг. dz., XXI, 520, 111).

**Гобєкли**, *невідм.*; б., п. Громадської л. Вовчої л. Самари л. Дніпра (ВТКЕГ); Донецька обл.

**Гобер**, -бра, ч.; р., л. Тетерева п. Дніпра; Чуднівськ. р-н Житомирськ. обл.; *Гоберъ* («речки Гобра»; Забелин, 10).

**Говєрла**, -и, ж.; р., п. Білої Тиси л. Тиси л. Дунаю; с. *Говерла* Рахівськ. р-ну Закарпатськ. обл.; з пп. *Говерла*; *Говерлянка*, *Говєрла*, *Говерла*, *Говерла* (1972, Анк.; 30-і рр. XX ст., *Hoверla*, *Говерла* (Wiesner, 45, 60); *Говєрля* (КРУ, 17).

**Говинець**, -нця ч.; потік, л. Малого Серету п. Серету л. Дунаю; *Howyniec* (SG, X, 445); с. Ванівлі-Підгірний Сторожинецьк. р-ну Чернівецьк. обл.; як л. Пантіна л. Малого Серету; *Говинец*; 1908, *Ховинец*; 1909, *Howynec* (Карп., 117; Карп., Серет, 93).

**Говірка**, -и, ж.; р., п. Жвана л. Дністра; *Говорка* (Машт., ДБ, 26); с. *Говори* Вінковоцьк. р-ну Хмельницьк. обл.; *Вербова* (я) (Тр. Под., IX, 909); *Howorka* (SG, III, 170); *Говірка* (ІМСУ, Хм, 433).

**Говорів Рівчак**, -ового -а, ч.; **рівчак**, с. Бондарівка Сосницьк. р-ну Чернігівськ. обл.; *Говоров Ровчак* (1965, МЕ).

**Говтва**, -и, ж.; р., л. Псла л. Дніпра; утворюється еліттям Грузької і *Вільхової Говтви*; пп Демидівка і Дружба Решетилівськ. р-ну Полтавськ. обл.; *Гьлта* (1105, ПСРЛ, XXV, 26; ПВЛ, I, 191); *Голтав* (1109, ПВЛ, I, 161); *Голта* (*Голтва*) (1111, Барс., 52); *Говтва* (1696, Сам., 293); *Голтва* (1848, Ар., I, 129; 1852, Ар., III, 40; 1862, СНМ, Пл, 12; Машт., Дн., 71); *Oltwa* (Кордт, № 3); *Oltwa* (1614, 1616, Зг. dz., XXII, 168, 536); *Гоўтва* (1967, МЕ); *Голтва* (*Говтва*) (Стрижак, НРП, 43); пор. пп *Говтва* Зінківськ., Козельщинськ. та Полявськ. р-нів Полтавськ. обл.

**Говтівська**, -ої, ж.; б., п. Журавки л. Євсугу л. Сіверськ. Дінця п. Дону; *Говтвица* (1863, ВТКХГ).

**Гов'янка**, -и, ж.; р., л. Сейму л. Десни л. Дніпра; с. Красне Конопотськ. р-ну Сумськ. обл.; «при р. *Говянкѧ*» (1859, СНМ, Чрг, 70).

**Гого́кова**, -ої, ж.; р., п. Сукелю л. Свічі п. Дністра; нижче р. Брязи; *Гогокова* (Машт., ДБ, 13); *Gogokowa* (SG, XI, 558).

**Гоголева**, -ої, ж.; р., с. *Гоголів* Броварськ. р-ну Київськ. обл.; *Гоголева* (1859, СНМ, Чрг, 146); *Гоголевъ* (XVIII ст., РПГО, VII, 377).

**Гогул-Тарамá**, -ї, ж.; б., л. Мокрої Волнової п. Кальміусу, вп. в Азовське море (Експ.); Донецька обл.

**Годір**, -дора, ч.; потік, л. Білої Тиси л. Тиси л. Дунаю; с. *Говерла* Рахівськ. р-ну Закарпатськ. обл.; як п. Білої Тиси; 30-і рр. XX ст., *Hodor*, *Годор* (Wiesner, 45, 60); *Годір* (1972, Анк.).

**Годірчик**, -а, ч.; потч., п. Білої Тиси л. Тиси л. Дунаю; с. *Говерла* Рахівськ. р-ну Закарпатськ. обл.; *Годірчик* (1972, Анк.); пор. водотік *Годорєц* у цьому ж бас. (Петров, 3, 17).

**Годованик**, -а, ч.; р., Хмельницька обл.; *Півна* (ОАІМ).

**Годунова**, -ої, ж.; б., л. Темрюка (у верхів'ї) л. Каратюка л. Берди, вп. в Азовське море (1862, ВТКГ).

**Го́ла**, -ої, ж.; **66.**: 1) п. Білої Мокрої п. Сіверськ. Дінця п. Дону; *Голая* (1863, ВТКХГ; вище гирла б. Сируватой); 2) п. Кринки п. Міусу, вп. в Азовське море; *Голая* (ВТКЕГ); *Гор'ялая* (1853, ВТКЗВД); 3) п. Луганчика п. Сіверськ. Дінця п. Дону; *Голая* (ВТКЕГ); х. *Голяной* (ВТКЕГ); 4) п. Вільхової (Вільхівчика) п. Міусу, вп. в Азовське море; *Голая* (1853, ВТКЗВД); 5) п. Ровенка п. Нагольної л. Міусу, вп. в Азовське море; *Голая* (1853, ВТКЗВД); 6) пр. Вільхової п. Малої Кам'янки п. Великої Кам'янки п. Сіверськ. Дінця п. Дону; *Голая* (1843, РКПА, 69).

**Го́ла Доли́на**, -ої -и, ж.; **66.**: 1) л. *Голої Долини* л. Сухого Торця л. Казенного Торця п. Сіверськ. Дінця п. Дону; *Голая Долина* (Машт., Дон, 55); 2) л. Сухого Торця л. Казенного Торця п. Сіверськ. Дінця п. Дону (1775, ИИЗК, II, 1928); *Гюла Дал'іна* (Експ.); *Голая Долина* (1685, МИКБ, I, 128); *Голая* (КЕНЛ); пор. с. *Голая Долина* (1850, ВСОРИ, ХГ, 15).

**Го́ла Дру́га**, -ої -ої, ж.; **б.**, л. Мокрої Кінської (у верхів'ї) л. Дніпра; *Голая 2-а* (1898, ГИАУ, 171, 294).

**Го́ла Пе́рша**, -ої -ої, ж.; **б.**, л. Мокрої Кінської (у верхів'ї) л. Дніпра; *Голая 1-а* (1898, ГИАУ, 173, 294); *Голая* (1862, ВТКГТ).

**Го́ла Чудська**, -ої -ої, ж.; **б.**, п. Балайчука пр. Тилігульського лиману; між рр. Дністер і Пд. Буг (КРУ, 54); Одеська обл.; 1859, *Голая Чудская* (СНМ, Хрс, 141; кол. Тираспольськ. пов.).

**Голачу́нова**, -ої, ж.; **б.**, п. Ліскової л. Камишної п. Повної л. Деркулу л. Сіверськ. Дінця п. Дону (Машт., Дон, 65).

**Голени́цева**, -ої, ж.; **б.**, п. Луганчика п. Сіверськ. Дінця п. Дону (ВТКЕГ).

**Голéнька**, -ої, ж.; **66.**: 1) п. Білої Мокрої п. Сіверськ. Дінця п. Дону; *Голенькая* (ВТКЕГ); *Голая* (1894, ГКСУ); 2) п. Чугинки п. Деркулу л. Сіверськ. Дінця п. Дону; *Голенькая* (Машт., Дон, 64; ОГКЕЧС, 142).

**Го́лий**, -ого, ч.; 1) потік, л. Середньої Ріки л. Шопурки п. Тиси л. Дунаю; с. Кобилицька Поляна Рахівськ. р-ну Закарпатськ. обл. (1973, Анк.); яри: 2) л. Караїшного л. Вовчої п. Сіверськ. Дінця п. Дону (1863, ВТКХГ; Машт., Дон, 44); 3) п. Деркулу л. Сіверськ. Дінця п. Дону (ОГКЕЧС, 133; Машт., Дон, 64).

**Го́ликівський**, -ого, ч.; руч., п. Сули л. Дніпра; с. Сенча Лохвицьк. р-ну Полтавськ. обл.; *Голиковский* (1785, ОРЧН, 18).

**Го́лінка**, -и, ж.; р., п. Сули л. Дніпра нп Волошнівка й Нова Гребля Роменського р-ну Сумської обл.; *Голюнка* (1768, Шаф., 524; Машт., Дн., 59).

**Го́ліновий**, -ого, ч.; яр, л. яру Орлового л. Чепеля п. Сіверськ. Дінця п. Дону; *Голиновий* (Машт., Дон, 49; ГОИУ, 22).

**Го́лиці**, -іць, мн.; потік, п. Чорного Черемосу л. Черемосу п. Пруту л. Ду-

наю; с. Верхній Ясенів (г. Голиця) Верховинськ. р-ну Івано-Франківськ. обл. (МКур.).

**Го́лиця**, -і, ж.; р., п. Рибниці п. Пруту л. Дунаю; *Holica* (SG X, 61); с. Вовківці Снятинськ. р-ну Івано-Франківськ. обл. (WRG, I, 472).

**Го́лиша́нка**, -и, ж.; потік, п. Ворони п. Бистриці-Надвірнянської п. Бистриці п. Дністра; *Сербень*, *Голичанка*, *Holiczanka*, *Serbeň* (Машт., ДБ, 18); нп Коршів, Черемхів, Голосків, Угорники і смт Отиня Коломийськ. р-ну Івано-Франківськ. обл.; у нижній течії — *Otyński*, *Holizanka* (SG, III, 101—102; VII, 735); *Голишанка* (WRG, I, 472).

**Го́лиші́вка**, -и, ж.; р., л. Вершніці п. Случі п. Горині п. Прип'яті п. Дніпра; *Гольшевка* (Машт., Дн., 167); Житомирська обл.

**Го́лів**, -ового, ч.; руч., пр. Десни л. Дніпра; кол. х. Тарнавський, суч. Чернігівська обл.; *Головъ* (1785, ОРЧН, 11).

**Го́лівня**, -і, ж.; потік, п. Дністра; с. Верхній Лужок Старосамбірськ. р-ну Львівськ. обл.; з-під г. *Вещрог'юмна*, *Голомна* (ОКІМ).

**Го́лівська**, -ої, ж.; р., с. Виблі Куликівськ. р-ну Чернігівськ. обл.; «при р. *Головской*» (1765—1769, ОРОМ, ЧП, 35); *Головскъ* (1742, СВМ, 101).

**Го́лова́**, -ї, ж.; стр., пр. Білої л. Дністра; с. Зелені Курилівці Новоушицьк. р-ну Хмельницьк. обл.; *Голова* (Тр. Под., IX, 966).

**Голова́нева Звóрина**, -ої -и, ж.; потч., л. Дулятина п. Боржави п. Тиси л. Дунаю; с. Березники Свалевськ. р-ну Закарпатськ. обл.; *Голован'ова Зв'орина* (1973, МФ).

**Голова́нівка**, -и, ж.; стр., с. Перківці Кельменецьк. р-ну Чернівецьк. обл.; 1861, *Головановка*, *Головановка* (СНМ, БО, 60).

**Голованка**, -и, ж.; р., п. Дністра; між рр. Казимирова й Фігурка, вище р. Смолитч (Машт., ДБ, 25); с. Мшанець Кельменецьк. р-ну Чернівецьк. обл.; пор. *Головановка* у кол. Хотинськ. пов. та *Голованка* (Карп., 117).

**Голова́ч**, -а, ч.; 1) потік, л. Квасного л. Білої Тиси л. Тиси л. Дунаю; смт Богдан Рахівськ. р-ну Закарпатськ. обл. (1972, Анк.); рр.: 2) л. Ворскли л. Дніпра; с. *Головач* Полтавськ. р-ну й обл.; *Головач* (1859, СНМ, Пл, 7; 1863, АСПГ, 24; 1865, ПКП, 137; ПЕ, 174; Машт., Дн., 77); 3) л. Сумки п. Псла л. Дніпра; Сумська обл.; *Головач* (Машт., Дн., 68; РПГО, VII, 331).

**Голове́нька**, -и, ж.; р., л. Сейму л. Десни л. Дніпра; с. *Головеньки* Борзнянськ. р-ну Чернігівськ. обл.; *Головенька* (1742, СВМ, 101; 1765—1769, ОРОМ, НП, 329, 340; 1966, МЕ).

**Головесе́н**, -і, ж.; р., п. Десни л. Дніпра; нп Купчичі, Псарівка і Криски Коропськ. р-ну Чернігівськ. обл. (1729—1730, ГСМЧП, 122); «на р. *Головесн'ї*» (1859, СНМ, Чрг, 89); *Голомесна* (1765—1769, ОРОМ, НП, 377); *Головесна* (1742—

СВМ, 101; 1729—1730, ГСМЧП, 122; 1898, Рус., ОЧГ, 14).

**Головецький**, -ого, ч.; потік, л. Мшанця л. Дністра (у верхів'ї) між рр. Явірник і Сокіл; с. *Головецьке* Старосамбірськ. р-ну Львівськ. обл.; *Головецькій*, Gałowieski (Машт., ДБ, 2; SG, VI, 783); *Головецький* (WRG, I, 419).

**Головиць**, -і, ж.; потік, с. *Голови* Верховинськ. р-ну Івано-Франківськ. обл.; Hołowica; 1799, do Hołowicy (Hrabec, 58); *Головиця* (WRG, I, 474); пор. дж. *Головиця-Ванн'єрка* в с. Замагорів того ж р-ну (МКур.).

**Головицька**, -и, ж.; потік, с. *Голови* Верховинськ. р-ну Івано-Франківськ. обл.; 1790, Hołowiczka (Hrabec, 58); поблизу *Головиці*, *Головицька* (WRG, I, 474).

**Головищенський**, -ого, ч.; яр, п. Бабки п. Сіверськ. Діня п. Дону; *Головищенський* (1845, КОЧ).

**Головкінський**, -ого, ч.; вдсп, гідрографічна система р. Софун-Узень пр. Улу-Узеню бас. Чорн. моря; Алуштинська міськрада Кримськ. обл. (РПГО, XIV, 778); *Головкінського* (там же, 779).

**Головків**, -бвого, ч.; яри: 1) л. Вовчої л. Самари л. Дніпра; *Головковъ* (1898, ВЗК, 196); 2) п. Сухого Торця л. Казеново Торця п. Сіверськ. Діня п. Дону; *Головковъ* (ГОИУ, 138; Машт., Дон, 55).

**Головків**, -ої, ж.; 6б.: 1) л. Шпакової (у верхів'ї р. Вільнянки) л. Кільчені п. Самари л. Дніпра (1863, ВТКХГ; ГИЮР, 131— як л. Губинівки (Вільнянки) л. Кільчені; 2) п. Бешки п. Інгульця п. Дніпра; Кіровоградськ. обл.; *Головкова* (1876, ПХЕВ, ХХІІ, 403); пор. с. *Головківка* Олександрійськ. р-ну Кіровоградськ. обл.; 3) р., с. Соболівка Теплицьк. р-ну Вінницьк. обл. (Тр. Под., ІХ, 339).

**Головкове Кислице**, -бвого -а, с.; б., п. Дніпра; с. Козачі Лагері Цюрупинськ. р-ну Херсонськ. обл.; *Головково-Кислице* (ВЗК, 195).

**Головна Стріпа**, -бі -и, ж.; потік, пр. *Стрипи* л. Дністра; між рр. *Мала Стріпа* і *Вовчківська Стріпа*; *Глозна Стріпа*] (Машт., ДБ, 21); нп Івачів, Метенів, Млинівці й Зборів Зборівськ. р-ну Тернопільськ. обл.; Struga Główna (SG, XI, 443).

**Головний**, -бго, ч.; потік, смт Верховина Івано-Франківськ. обл.; Hołowniuj, Hołownuj (Hrabec, 78).

**Головний**, -і, ж.; потік, л. Дністра; між рр. Підбуж і Великий Дубень; *Головня* (Машт., ДБ, 3); Hołownia (SG, II, 52); с. Стрліки Старосамбірськ. р-ну Львівськ. обл.; там же ліс і г. *Голоўн'а* (ОКІМ).

**Головчанка**, -и, ж.; р., л. Опору п. Стрия п. Дністра; *Головчанка* (КРУ, 35); між рр. Рожанка й Ягистовий; нп Плаве, Риків, *Головець* і Тухля Сколівськ. р-ну Львівськ. обл.; Hołowczanka, Hołowczanka, Ukiernik (SG, III, 108; VII, 564); як Укерник п. *Головчанки* (Машт., ДБ, 10); *Головчанка* (ОКІМ).

**Головчаський**, -ого, ч.; потік, л. витік Лазівцани л. Чорної Тиси п. Тиси л. Дунаю; смт Ясіня Рахівськ. р-ну Закар-

патськ. обл.; 30-і рр. ХХ ст., *Hołowczesky, Головчеський* (Wiesner, 37, 60); пор. г. *Головчиска* (Петров, 10), ур. *Головч'иска* (ОАІМ).

**Головчин**, -ого, ч.; потік, п. Боржави п. Тиси л. Дунаю; с. Березники Свалявськ. р-ну Закарпатськ. обл. (1973, МЕ); Hołowčín, *Голубчин* — помилк. (Wiesner, 50, 60).

**Гологірка**, -и, ж.; р., п. Полтви л. Зх. Бугу п. Вісли; *Gołogórka, Olszanica, Zapleta*; у верхн. течії — *Wyżary* (HW, 147; SG, XIV, 162); *Гологірка* (КРУ, 14); з ян. схилів *Гологір* (SG, II, 675); нп Бортків, Велика Вільшаниця і Новосілка Золочівськ. р-ну, Красне і Андріївка Буськ. р-ну Львівськ. обл. (ІМСУ, Льв, 183, 203, 398, 400); пор. нп *Гологірки* і *Голодіри* Золочівськ. р-ну Львівськ. обл.

**Голодіава**, -ої, ж.; б., п. Крички п. Мису, вп. в Азовське море (1853, ВТКЗВД).

**Голдний**, -ого, ч.; яр, пр. Зайцевої п. Бахмуту п. Сіверськ. Діня п. Дону (ДСІО, 25).

**Голодняківський**, -ого, ч.; потік, л. Студеного л. Рипинки п. Ріки п. Тиси л. Дунаю; с. Верхній Студений Міжгірськ. р-ну Закарпатськ. обл.; *Гдлн'н'ак'іўс'кий* (1971, МЕ).

**Голом'янка**, -и, ж.; р., п. Росі п. Дніпра; Погребищенськ. р-н Вінницьк. обл.; *Голомянка* (СНМ, Кв, 46; Машт., Дн., 54).

**Голонтірка**, -и, ж.; б., л. Водної л. Тернівки (у верхів'ї) п. Самари л. Дніпра (1863, ВТКХГ).

**Голосіїв**, -евого, ч.; потік, п. Дніпра; м. Київ; *Голосієвъ* (Де-ла-Флиз, 448).

**Голосківський**, -ого, ч.; р., п. Молдавки л. Пд. Бугу; *Голосковскій* (Тверит., 26); с. *Голоскове* Кривоозерськ. р-ну Миколаївськ. обл.

**Голуба**, -бі, ж.; р., л. Інгулу л. Пд. Бугу; с. Мотронівка Знам'янськ. р-ну Кіровоградськ. обл. (ОКІМ).

**Голубинець**, -нця, ч.; р., п. Тростяниці п. Ірші л. Тетерева л. Дніпра; Житомирськ. обл.; *Вережка* (СНМ, Кв, 188); *Голубинець* (Машт., Дн., 47).

**Голубиця**, -і, ж.; р., л. Мельниці л. Горині п. Прип'яті п. Дніпра (КРУ, 77); *Голубиця* (Машт., Дн., 163); *Голубиця* (Дрозд, МРУ, 200); с. Мельниця Сарненськ. р-ну Ровенськ. обл.; *Голуба* (1964, МЕ).

**Голубів**, -ового, ч.; яр, л. Ісаєвої л. Рязанцевої л. Верхньої Біленької п. Сіверськ. Діня п. Дону; *Голубєвъ, Голубєва* (ГИПБУ — 1894, 262, 325); пор. крин. *Голубєва* (там же, 439).

**Голубівка**, -и, ж.: 1) б., л. Луб'яшівки (Великої Луб'янцевої, біля гирла) л. Верхньої Терси л. Вовчої л. Самари л. Дніпра (1898, ГИАУ, 141); *Голубова* (КОР, 26, 48); *Лубянцова* (ВТКЕГ); *Лубянцева* (1898, ГИАУ, 141); як р. Любашевка (у б. Лубенцевій); пор. там же нп *Лубенський* (АС); рр.: 2) л. Болгача, вп. в Любецьке оз. л. Дніпра; с. *Голубівка* Ріпкинськ. р-ну Чернігівськ. обл.; *Голубовка* (1785, ОРЧН, 5); 3) в. Ромна п. Сули л. Дніпра; Сумськ. обл.; *Голубовка* (1666,

АС; Машт., Дн., 59); *Голенка, Зарукавяна* (1765—1769, ОСМ, 278); *Голюнка, Зарукавяна* (1786, Шаф., 521); *Голенка* (XVII ст., ИССНМК, 14; 1780, ОСМ, III, 278; 1863, АСПГ, 68); *Holotka, Зарукавяна* (Машт., Дн., 59).

**Голубів Прогній**, -ового -боу, ч.; р., л. рук. Дніпра; між рр. Олешка і ґнилуха; Голопристанськ. р-н Херсонськ. обл. (ОКІМ); *Голубовъ Прогной* (Машт., Дн., 93).

**Голубка**, -и, ж.; р., л. Котлюю п. Росі п. Дніпра; Київська обл.; *Голубка* (Андр., ЛЮ, карта; Машт., Дн., 55).

**Голубова**, -ої, ж.: 1) б., л. Мокрої Московки л. Дніпра (ВТКЕГ); Запорізька обл.; 2) яр. л. Сухого Ізюмця л. Мокрого Ізюмця л. Сіверськ. Дінця п. Дону (1863, ВТКХГ; Машт., Дон., 51).

**Голяка**, род. належн.; р., л. Пд. Бугу; Вінницька обл.; *Holaka* (WRG, I, 482); пор. с. *Holaki* кол. Вінницьк. пов. (SG, III, 95).

**Голяньська**, -ої, ж.; б., п. Лукнувахи п. Сухого Торця л. Казенного Торця л. Сіверськ. Дінця п. Дону; *Голянская* (Машт., Дон, 55); *Голяньска* (Експ.).

**Голятинка**, -и, ж.; р., п. Ріки п. Тиси л. Дунаю (КРУ, 19); утворюється злиттям Тимчурівського й Вовчого Зворів; нп Новоселиця, Рекіти і Голятин Міжгірськ. р-ну Закарпатськ. обл. (1971, МЕ); 60-і рр. XIX ст., *St. Hol'atina* (Петров, 17); 20-і рр. XX ст., *Голятинка* (там же, 19); 30-і рр. XX ст., *Holatina, Голятинка* (Wiesner, 49, 60).

**Гольська Рудя**, -ої -ї, ж.; р., л. Росі п. Дніпра; суміжжя Вінницьк. і Київськ. обл.; *Holkowska ruda, Holska ruda* (1606, 1607, ґг. dz., XXI, 520, 111).

**Гомалін**, -ого, ч.; яр. л. Лізної л. Деркулу л. Сіверськ. Дінця п. Дону (Машт., Дон, 64).

**Гомбіський**, -ого, ч.; потч., л. витік Боронявки п. Тиси л. Дунаю; с. Боронява Хустськ. р-ну Закарпатськ. обл.; *Гомбіський* (1971, МЕ); пор. г. *Гомба* (Петров, 3).

**Гоміна**, -ої, ж.; б., с. Ломувате кол. Черкаськ. р-ну Київськ. обл. (АТПУ — 1947, 294); *Гоміна* (ОКІМ).

**Гомільша**, -ї, ж.; р., п. Сіверськ. Дінця п. Дону (КРУ, 142); *Гомольша* (1681, ОХЕ, I, 271; 1782, Кордт, № 32, 1863, ВТКХГ; Машт., Дон, 48); *Гомольша* (1775, Кордт, № 31); *Гамольша* (1873, ТОИПХУ, 212); *Гомольча* (1773, МИКБ, II, 373); *Гомольчья* (1787, АХН, КЧУ); *Гомольча* (1689, ОХЕ, I, 270; 1702, МИКБ, I, 177); *Гомонша, Гоманша* (1639, ВУР, I, 296); *Гомельча* (1661, АМГ, III, 317); *Комольша* (1587, АМГ, I, 57; на *Комольше* усть Оскола); *Комольша* (1571, АМГ, I, 12; КБЧ, 64, 74); *Комонша* (1639, ВУР, I, 296); *Gomoltza R.* (2-а пол. XVIII ст., КЧД і КЧД<sub>1</sub>); *Gemolna Nowka* (1739, Кордт, № 22); пор. с. *Гомольша* (1784, ОХЕ, I, 267; 1850, ВСОРИ, ХГ, 32, 56); *Гомольчья* (1787, АХН, КЧУ), суч. с. *Велика Гомільша* Зміївськ. р-ну Харківськ. обл.; пор. ліс *Гомольський* (1668, МИКБ, I, 66—67).

**Гонжуківа**, -ої, ж.; б., вп. в Азовське море (на зх. від р. Зеленої; ВТКЕГ).

**Гонората**, -и, ж.; р., п. Ягорлика л. Дністра; *Гонората* (КРУ, 51); с. *Гонората* Котовськ. р-ну Одеськ. обл.; *Honogata* (Машт., ДБ, 28; SG, III, 119; WRG, I, 483).

**Гонталівський**, -ого, ч.; потік, с. Перехресне Верховинськ. р-ну Івано-Франківськ. обл.; 1787, *Gontalowski* (Hrabec, 114); *Гонталовский* (WRG, I, 483).

**Гонтарівка**, -и, ж.; р., п. Гнилого Тікичу л. Тікичу п. Синюхи л. Пд. Бугу (1968, МЕ); *Гонтаревка* (Машт., ДБ, 39); *Gontarówka* (SG, II, 683); *Гончарівка* — помилк. (КРУ, 63); *Лисянськ. р-н Черкаськ. обл.*

**Гонтарівський**, -ого, ч.; потік, л. Шаулу л. Білої Тиси л. Тиси л. Дунаю; смт Богдан Рахівськ. р-ну Закарпатськ. обл. (1972, Анк.).

**Гонтарка**, -и, ж.; потоки: 1) п. Гринявського л. Пробійни л. Білого Черемошу п. Черемошу п. Пруту л. Дунаю; с. Гринява Верховинськ. р-ну Івано-Франківськ. обл.; *Гонтарка* (МКур.); 2) с. Малий Рожин Косівськ. р-ну Івано-Франківськ. обл.; 1791, *Gontarka*; 1811, до *Gařarki*; 1797, *Gotarkowu, Gontarkowu* (Hrabec, 99); 3) п. Дунавця п. Малога (Білого) Серету п. Серету л. Дунаю (Карп., Серет, 93); с. Давидівка Сторожинецьк. р-ну Чернівецьк. обл.; 1873, *Gontarka* (Карп., 117).

**Гонтка**, -и, ж.; р.; Чернігівська обл.; *Гонтка* (1742, СВМ, 101).

**Гончарєва**, -ої, ж.; бб.: 1) л. Бика л. Самари л. Дніпра; *Гончарова* (1863, ВТКХГ); *Гончарная* (1898, ВЗК, 195); *Гончара* (1707, МИСОЕЕ, I, 527); *Гончариха* (ГИЮР, 43); пор. мог. *Гончарная* (ВЗК, 195); *Гончарова* (1863, ВТКХГ); 2) л. Грузької л. Кальміусу, вп. в Азовське море (Експ.); *Гончарова* (ВТКЕГ); 3) л. Кріпкої л. Тузлового п. Дону; *Гончарова* (Машт., Дон, 83); 4) п. Комишувахи п. Лугани л. Сіверськ. Дінця п. Дону (1894, ГКСУ; Машт., Дон, 62).

**Гончаріха**, -и, ж.; бб.: 1) л. Мокрих Явл л. Вовчої л. Самари л. Дніпра (СКЗР, LVII); *Сухіе Ялы* (Машт., Дн., 81; 1882, ГЕХГ, 370); *Южные Сухіе Ялы* (МОЗЕТ, МУ, 8); *Сухая Яла* (1862, ВТКТГ); *Дордоба* (1850, ВСОРИ, ЕГ, 36); *Дордобя* (1862, МГСР, ЕГ, 28); *Дортосайская* (СКЗР, LVII); *Дордубовский* (1863, СНМ, Ек, 35); пор. с. *Гончариха* (СКЗР, LVII), воно ж *Дортоба* (Машт., Дон, 81), мог. *Гончаріха* (Експ.); 2) п. Жеребця п. Кінської л. Дніпра (1862, ВТКТГ; 1898, ГИАУ, 231); як п. Журавлиха п. Жеребця (у верхів'ї); 3) с. Врублівка Держинськ. р-ну Житомирськ. обл. (1973, ТА КДУ); 4) р., п. Гнилого Тікичу л. Тікичу п. Синюхи л. Пд. Бугу; с. Чижівка Звенигородськ. р-ну Черкаськ. обл. (1970, МЕ); 5) руч., с. Шпичинці Деражнянськ. р-ну Хмельницьк. обл. (Тр. Под., IX, 661).

**Гончарів**, -євого, ч.; яри: 1) л. Піщаної п. Рибаківой л. Малої Тернівки л. Самари л. Дніпра; *Гончаровъ* (1863, ВТКХГ); пор. с. *Гончаровъ* (ВТКХГ); 2) п. Деркулу

л. Сіверськ. Дінця п. Дону; *Гончаров* (Машт., Дон, 65).

*Гончарівка*, -и, ж.; р., Ріпкинськ. р-н Чернігівськ. обл.; *Гончаровка* (1785, ОРЧН, 5).

*Гончарівщина*, -и, ж.; р., с. Черняхів Кагарлицьк. р-ну Київськ. обл.; *Гоншаривщина* (Де-ла-Флиз, 592); *Гончарівщина* (1974, Анк.).

*Гончарка*, -и, ж.; рр.: 1) п. Шполки л. Гнилого Тікичу л. Тікичу п. Синюхи л. Пд. Бугу (Машт., ДБ, 39); Черкаська обл.; 2) вп. в Любецьке оз. л. Дніпра; смт Любеч Ріпкинськ. р-ну Чернігівськ. обл.; *Гончарка* (1754, ОРЧН, 30); *Гончариха* (1765—1769, ОРОМ, ЧП, 51; Шаф., 314); *Гончаровка* (1742, СВМ, 101); пор. с-ще *Гончарівське* Чернігівськ. р-ну й обл.; 3) рук. Сули л. Дніпра; кол. с. Новокалхаві Хорольськ. р-ну Полтавськ. обл.; *Гончарка* (1952, МЕ).

*Гоня*, -і, ж.; р., п. Зх. Бугу п. Вісли; *Нопія* (НВ, 151); Любомльськ. р-н Волинськ. обл.

*Гончіця*, -і, ж.; р., л. Росі п. Дніпра (ОКІМ); нп Немиринці, Княжики і Городок Ружинськ. р-ну Житомирськ. обл., Старостинці й *Гончіця* Погребищенськ. р-ну Вінницьк. обл. (Похил., 247, 263, 269, 273); *Hobczysa*, *Hurczysa* (1606, 1607, Зг. dr. XX1, 520, 111); *Гончіця* (Андр., ЛЮ, карта; Похил., 247); *Гончіця* (ОКІМ).

*Горбанева*, -ої, ж.; бб.: 1) л. Великого Бурлуку л. Сіверськ. Дінця п. Дону (Машт., Дон, 45); *Горбанова* (1863, ВТКХГ); *Горбаневъ* (1845, КОЧ); 2) п. Величкового п. Сухого Бурлуку п. Середнього Бурлуку л. Сіверськ. Дінця п. Дону (Машт., Дон, 45).

*Горбанівський*, -ого, ч.; потік, л. Сучави п. Серету л. Дунаю (Карп., Серет, 94); с. Шепіт Путильськ. р-ну Чернівецьк. обл.; *Горбанівський Потік*. *Горбанів* (Карп., 117).

*Горбата*, -ої, ж.; б., л. Міусу, вп. в Азовське море; *Горбатова* (1843, РКАП, 76); *Горбатая* (1853, ВТКЗВД).

*Горбатий*, -ого, ч.; яр, л. Вовчої л. Сіверськ. Дінця п. Дону; *Горбатый* (1863, ВТКХГ; Машт., Дон, 44).

*Горбатка*, -и, ж.; рр.: 1) п. Пустохи л. Гуйви п. Тетерева п. Дніпра; кол. с. Красівка Андрушівськ. р-ну Житомирськ. обл.; *Горбатка* (Похил., 278; Машт., Дн., 44); 2) пр. Злобича л. Ірші л. Тетерева п. Дніпра; Житомирська обл.; *Горбатка* (Машт., Дн., 46).

*Горбах*, -а, ч.; р., л. Стиру п. Прип'яті п. Дніпра (Дрозд, МРУ, 99); Костюхівська с/Р Маневичьк. р-ну Волинськ. обл.; *Горбач* (ОАІМ).

*Горбач*, -а, ч.; р., л. Ірпи п. Снова п. Десни л. Дніпра; *Горбачъ* (Машт., Дн., 208); Шорськ. р-н Чернігівськ. обл.

*Горбачева*, -ої, ж.; б., п. Пилипової п. Орлової л. Севаст'янки л. Кринки п. Міусу, вп. в Азовське море; *Горбачева* (1853, ВТКЗВД).

*Горбі*, -ів, мн.; ерик, л. Сіверськ. Дінця (вище Середнього Бурлука) п. Дону (1845, КОЧ).

*Горбоба*, -ої, ж.; бб.: 1) л. Кам'янки п. Вовчої л. Самари л. Дніпра (1898, ГИАУ, 49); *Горбовъ* (ВТКЕГ); 2) л. Широкої л. Самари л. Дніпра (ВГІНУ, 112); 3) п. Малого Кальчика (Шевирьової) л. Кальчика п. Кальміусу, вп. в Азовське море (1778, ГКНА).

*Горбовець*, -івця, ч.; потік, л. Серету л. Дунаю (Карп., Серет, 94); с. *Горбівиці* Глибощк. р-ну Чернівецьк. обл.; *Гирбовець*, *Гырбовец*, *Гырбоуць*; 1907, Garbauji (Карп., 114).

*Горбовий*, -ого, ч.; потік, п. Оряви л. Опору п. Стрия п. Дністра; між рр. Озірце і Багінський; *Hogbowy* (SG, VII, 573); як пр. Великої Бугивлі л. Оряви (там же, I, 485); *Горбовий* (Машт., ДБ, 11); с. Козеве Сколівськ. р-ну Львівськ. обл. (SG, III, 123; WRG, I, 485).

*Горбовий Звір*, -ого Звбру, ч.; потч., п. Яворівця с. Чорної Ріки (бас. Тереблі) п. Тиси л. Дунаю; с. Синевир Міжгірськ. р-ну Закарпатськ. обл.; *Горбовий Звір* (1972, МЕ); пор. плн. *Horb* (Петров, 24).

*Горбчанський*, -ого, ч.; потік, с. Кам'янське Іршавськ. р-ну Закарпатськ. обл., 20-і рр. ХХ ст., *Горбчанський* (Петров, 44); пор. луги *Горбчанській ґрунок*, *Горбчанські городи* (Петров, 44).

*Горб'яний*, -ого, ч.; потік, л. Прохідного л. Ріки п. Тиси л. Дунаю; смт Міжгір'я Закарпатськ. обл.; 30-і рр. ХХ ст., *Horbjanų*, *Горбляный* (Wiesner, 50, 60; за картою — як л. Ріки).

*Горгорішева*, -ої, ж.; б., п. Зеленої, вп. в Азовське море (1862, ВТКГТ); *Кобизова* (там же; назва верхів'я).

*Горде*, -ого, с.; потік, п. Пихів п. Пругу л. Дунаю; с. Микуличин Надвірнянськ. р-ну Івано-Франківськ. обл.; *Hordie* (SG, III, 124; VIII, 122; Hrabec, 94); *Горде* (WRG, I, 486).

*Гордієва*, -ої, ж.; бб.: 1) л. Міусу, вп. в Азовське море; *Гордїєва* (ВТКЕГ); Донецька обл. (ІМСУ, Днц, 13, 978); 2) л. Попасної л. Крпенької л. Міусу, вп. в Азовське море; *Гордїєва* (ВТКЕГ); 3) п. Чепеля п. Сіверськ. Дінця п. Дону (1863, ВТКХГ; Машт., Дон, 49; ГОІУ, 68); яр *Гордїєвъ* (ВТКХГ).

*Гордієва Річечка*, -ої -и, ж.; стр., с. Рів Жмеринськ. р-ну Вінницьк. обл. (1968, МЕ).

*Гордіїв*, -євого, ч.; потік, с. Тюдів Косівськ. р-ну Івано-Франківськ. обл.; 1761, *kofo potoka Gordiowego*; 1782, *Gordjów Potok* (Hrabec, 61, 110); *Гордіев* (WRG, I, 486).

*Гордійка*, -и, ж.; р., л. Дніпра; с. Недогарки Кременчуцьк. р-ну Полтавськ. обл.; *Гордїйка* (1859, СНМ, Пл, 120; 1863, АСПГ, 66; Машт., Дн., 64).

*Гордого*, род. *належн.*; б., л. Оріхової л. Кринки п. Міусу, вп. в Азовське море; *Гордово* (1853, ВТКЗВД).

*Горенка*, -и, ж.; р., п. Котурки п. Ірменя п. Дніпра; Київська обл.; *Горенка*

(Машт., Дн., 50); *Горень* (Сам., 246; Нов., 165); *Горенька*, *Горынка* (Нов., 165); *Горинка* (Макс., Киев., 23); пор. с. *Горенка* Києво-Святошинськ. р-ну Київськ. обл.

**Гори**, **Гір**, **мн.**; **потік**, л. Кошелівки п. Лючки л. Пістинки п. Пруту л. Дунаю; нп Уторопи і Стопчатів Косівськ. р-ну Івано-Франківськ. обл.; *Нору* (SG, IV, 434); *Горы* (WRG, I, 503).

**Гориків**, -ового, ч.; **потік**, п. Шопурки п. Тиси л. Дунаю; смт Великий Бичків Рахівськ. р-ну Закарпатськ. обл. (1973, Анк.).

**Горинка**, -и, ж.; р. л. *Горині* п. Прип'яті п. Дніпра; *Горинька* (КРУ, 75); *Кашовка*, *Горынька*, *Кошовка*, *Горынка* (Машт., Дн., 155; Дрозд, МРУ, 125); нп Піщатинці Шумськ. р-ну (Ногунка, SG, III, 160; VIII, 233) і Кушлин Кременецьк. р-ну Тернопільськ. обл.; (1893, «при рѣчкѣ Горынкѣ» (Теодор., III, 119); пор. с. *Горинка* Кременецьк. р-ну тієї ж обл.

**Горинська**, -ої, ж.; р. п. Старої п. Стоходу п. Прип'яті п. Дніпра; с. Зарудчі Любешівськ. р-ну Волинськ. обл. (ОАІМ).

**Горинь**, **Горіні**, ж.; р., п. Прип'яті п. Дніпра (КРУ, 74); *Горынь*, *Горина* (Дрозд, МРУ, 118); Шумськ. р-н Тернопільськ. обл., Ровенська обл. УРСР; Столинськ. р-н Брестськ. обл. БРСР; 1150, *Горынь*, *Горина* (Барс., 58, 163); 1649, *Горинь* (Бевзо, ЛОЛ, 123); 1664, *Ногунь* (АЮЗР, VI, I, Прил., 64); пор. нп *Гориньград Перший* і *Гориньград Другий* Ровенськ. р-ну й обл.

**Гористий**, -ого, ч.; **потік**, п. Коритниці п. Черемошу п. Пруту л. Дунаю; с. Мілієве Вишницьк. р-ну Чернівецьк. обл.; *Гористий*; 1687, *Костинюр* (?), *Costiniur* (? (Карп., 117).

**Горікрайський**, -ого, ч.; **потік**, с. Забрідь Великоберезнянськ. р-ну Закарпатськ. обл.; 20-і рр. ХХ ст., *Горікрайський* (Петров, 67); пор. ур. *Горікрайи* (там же, 67).

**Горіла**, -ої, ж.; **бб.**: 1) л. Великої Кам'янки п. Сіверськ. Дінця п. Дону; *Горѣлая* (ВТКЕГ); 2) л. Микишиної п. Міусу, вп. в Азовське море; *Горѣлая* (1852, ВСОРИ, ЗВД, 76); 3) п. Бахтинога п. Осколу л. Сіверськ. Дінця п. Дону; *Горѣлая* (1863, ВТКХГ; Машт., Дон, 53); 4) п. Дубової л. Вовчої л. Самари л. Дніпра; *Горѣлая* (1894, ГИПБУ, табл. V); 5) п. Кальміусу, вп. в Азовське море; *Горѣлая* (ВТКЕГ); Донецька обл.; 6) п. Малої Кам'янки п. Великої Кам'янки п. Сіверськ. Дінця п. Дону; *Горѣлая* (ВТКЕГ); 7) п. Оріхової п. Луганчика п. Сіверськ. Дінця п. Дону; *Горѣлая* (ВТКЕГ); 8) п. Чорнушиної л. Білої п. Лугані п. Сіверськ. Дінця п. Дону; *Горѣлая* (ВТКЕГ).

**Горіла Друга**, -ої -ої, ж.; **б.**, л. яру Євскового п. Міловатського л. Киселя л. Берекі п. Сіверськ. Дінця п. Дону; *Горѣлая 2-я* (1863, ВТКХГ); *Горелая* (Машт., Дон, 50).

**Горіла Перша**, -ої -ої, ж.; **б.**, п. *Горілої Другої* л. Міловатського л. Киселя

л. Берекі п. Сіверськ. Дінця п. Дону; *Горѣлая 1-я* (1863, ВТКХГ).

**Горіла Третья**, -ої -тьої, ж.; **б.**, п. яру Стубла л. Міловатського л. Киселя л. Берекі п. Сіверськ. Дінця п. Дону; *Горѣлая 3-я* (1863, ВТКХГ); *Горелая* (Машт., Дон, 50).

**Горіле**, -ого, с.; **б.**, п. Вільхової п. Лугани п. Сіверськ. Дінця п. Дону; *Горѣлое* (ВТКЕГ).

**Горілий**, -ого, ч.: 1) руч., пр. Айдару л. Сіверськ. Дінця п. Дону (ДСГМ); яри: 2) л. Бероникого п. Плотви п. Верхньої Дворічної п. Осколу л. Сіверськ. Дінця п. Дону; *Горѣлий* (1863, ВТКХГ; Машт., Дон, 53); 3) л. Лукнувахи п. Сухого Торця л. Казенного Торця п. Сіверськ. Дінця п. Дону; *Горѣлий* (ГКСЗ); *Горелый* (Машт., Дон, 55); 4) п. Деркулу л. Сіверськ. Дінця п. Дону; *Горелый* (Машт., Дон, 64; ОГКЕЧС, 126); 5) п. Санжарівки п. Лугани п. Сіверськ. Дінця п. Дону; *Горелый* (АС).

**Горілий Пень**, -ого Пня, ч.; **руч.**, бас. Мокрої Плотви п. Бахмуту п. Сіверськ. Дінця п. Дону (КРУ, 148); *Горѣлий Пень* (1850, ВСОРИ, ЕГ, 37); *Горілівська Бабка* (Експ.); р. *Горѣлое Поле* (РПГО, XIV, 849); пор. ур. *Горѣлий Пень* (1882, ГЕХГ, 139).

**Горіський**, -ого, ч.; **потік**, пр. Яловичори п. Білого Черемошу п. Черемошу п. Пруту л. Дунаю; с. Шепіт Путильськ. р-ну Чернівецьк. обл.; *Горіський* (Карп., 117).

**Горіхова**, -ої, ж.; р., л. Росі п. Дніпра; нп Рогачі й Топори Ружинськ. р-ну Житомирськ. обл. (Похил., 245), Скибиці (Похил., 204) і Борщагівка Погребищенськ. р-ну Вінницьк. обл.; *Orzechowatyc* (1606, Zr, dz., XXI, 520); *Орѣхатица* (1594, МЮР, I, 154); *Орѣховатець* (Машт., Дн., 54); *Орѣховатка* (Похил., 204); *Орѣховець* (Андр., ЛЮ, 34; Машт., Дн., 54); *Орехватица*, *Ореховець* (Фунд., 42); *Орѣховатица* (СНМ, Кв, 229); *Ореховец* (Макс., Киев., 24); *Орехватка*, *Качурова*, *Горіхова* (1949, МЕ); *Ореховка* (ОКІМ); *Оріхова* (КРУ, 102); *Оріхватка*, *Оріфатка* (ПУОК, X, 29).

**Горішній**, -нього, ч.; **поток**: 1) л. Бистриці-Солотвинської л. Бистриці п. Дністра; між рр. Корчовий і Розенський; *Горішний*, *Horiszny* (Машт., ДБ, 19); Івано-Франківська обл.; 2) п. Зубрі л. Дністра; с. Красів Миколаївськ. р-ну Львівськ. обл.; *Гор'иш'н'ий* (ОКІМ); 3) Ралівка Самбірськ. р-ну Львівськ. обл.; *Горішний* (ОКІМ).

**Горішнянський**, -ого, ч.; **потік**, с. Завадка Сколівськ. р-ну Львівськ. обл.; *Гор'иш'ан'ський* (ОКІМ).

**Горківка**, -и, ж.; р., с. Леонівка Семенивськ. р-ну Чернівецьк. обл.; *Горковка* (XIX ст., МОЗУ, XII, 87).

**Горківська**, -ої, ж.; р., п. Михайлівської, вп. в оз. Саки; Сакськ. р-н Кримськ. обл. (ОАІМ).

**Горлачка**, -и, ж.; р., л. Віти п. Дніпра; с. Чабани Києво-Святошинськ. р-ну, х. Во-

рбийова Віта (тепер не існує) Київськ. обл.; *Горлачка* (Добр., ЗВ, 11).

**Горликова**, -ої, ж.; б., пр. Попасного (у верхів'ї) п. Айдару л. Сіверськ. Дінця п. Дону (АС).

**Горностайполе**, -я, с.; р., л. Теререва п. Дніпра; с. Лапутьки Чорнобильськ. р-ну Київськ. обл.; *Горностайполе* (1964, МЕ); пор. там же с. *Горностаїпіль*.

**Горняч**, -а, ч.; потік, п. Мшанця л. Дністра; *Горняч* (џ), Ногніас (Машт., ДБ, 2; SG, VI, 783; WRG, I, 492); з-під г. Магури; нп Грозова і Головецьке Старосамбірськ. р-ну Львівськ. обл.; *Горн'яч* (ОКІМ).

**Горобіщина**, -ої, ж.; б., п. Мокрого Баглаю л. Борової л. Сіверськ. Дінця п. Дону (Машт., Дон, 58); *Горбатий, Гунчина* (Експ.).

**Гороб'ївська**, -ої, ж.; б., с. Лутівка Радомильськ. р-ну Житомирськ. обл.; *Гороб'ївська* (1964, МЕ).

**Гороблівка**, -и, ж.; р., л. Кам'янки л. Теререва п. Дніпра; с. Новопіль Черняхівськ. р-ну Житомирськ. обл. (Нов., 166); Ногоblówca (1766, АЮЗР, I, IV, 595).

**Горобцева**, -ої, ж.; бб.: 1) л. Ожерельної л. Кінської л. Дніпра (1862, ВТКТГ); пор. с. *Горобцево* Верхньодніпровськ. р-ну Дніпропетровськ. обл.; 2) л. Плотини л. Кам'янки л. Айдару л. Сіверськ. Дінця п. Дону; *Горобцова* (Машт., Дон, 60).

**Городаків**, -ового, ч.; потік, пр. Рибниці п. Пуцяти п. Дністра; м. Косів Івано-Франківськ. обл.; Ногodakiw (Hrabec, 110).

**Городецька**, -ої, ж.; б., л. Бика л. Самари л. Дніпра; *Городецька* (1850, ВСОРИ, ЕГ, 35); *Городная* (ГИПБУ—1894, 63, табл. III); *Городцова* (1850, ОСОНК, I, 69); *Городская* (1837—1839, Ле-Пле); *Городицької* (АЕН—1784, ППУ); *Городицької* (КЕНЛ); *Городцока* (СКЗР, LVII).

**Городилів**, -ова, ч.; потік, п. Ріки п. Тиси л. Дунаю; *Городилів* — частина м. Хуст Закарпатськ. обл.; *Город'ялу* (ї) (1971, МЕ); 60-і рр. XIX ст., Ногodilova (Петров, 10); 20-і рр. XX ст., *Городилово* (там же, 9); 30-і рр. XX ст., Ногodilov, *Городилово* (Wiesner, 51, 60).

**Городиська**, -ої, ж.; бб.: 1) л. Кінської л. Дніпра (1862, ВТКТГ; 1889, МБ, 55); *Городиска*, *Городицька* (1889, МБ, 125, 1898, ГИАУ, 263—265, 298); *Городище*, яр *Городище* (КЕНЛ); 2) л. Проворотної п. Джгуна (Джуна) п. Вололажки п. Мозу п. Сіверськ. Дінця п. Дону; *Городиска* (1863, ВТКХГ; Машт., Дон, 48).

**Городище**, -а, с.; рр.: 1) л. Славечни п. Прип'яті п. Дніпра (Машт., Дн., 153); Овруцьк. р-н Житомирськ. обл.; пор. там же с. *Городець*; 2) п. Десни л. Дніпра; нп Слобідка і *Городище* Менськ. р-ну Чернігівськ. обл.; *Городище* (1964, МЕ); 3) п. Річища л. Дніпра; с. Бабине Верхньорочагачськ. р-ну Херсонськ. обл. (ОКІМ); пор. мог. *Городище*, ур. Великі Кучугури (р. Лопушка, тепер Каховське вдсх) і гряда Запорізьк. р-н тієї ж обл. (НРЗХ, 62); 4) п. Піщаної л. Осколу л. Сіверськ.

Дінця п. Дону (1863, ВТКХГ); 5) п. Сіверськ. Дінця (між рр. Бабка і Тетліга) п. Дону (1845, ПОЧ).

**Городищенка**, -и, ж.; р., л. Сейму л. Десни л. Дніпра; смт Батурин Бахмацьк. р-ну Чернігівськ. обл.; *Чорний Став* (1966, МЕ).

**Городівна**, -и, ж.; р., п. Ужа п. Прип'яті н. Дніпра; *Городивна* (Машт., Дн., 154); Ємільчинськ. р-н Житомирськ. обл.

**Городковий**, -ого, ч.; потч., л. Сушанської Ріки п. Броньської Ріки л. Боржави п. Тиси л. Дунаю; с. Суха Іршавськ. р-ну Закарпатськ. обл.; *Горотков'ий* (1973, МЕ).

**Горідна**, -ої, ж.; бб.: 1) л. Білої п. Лугані п. Сіверськ. Дінця п. Дону (Експ.); *Городная* (1850, ВСОРИ, ЕГ, 127); *Горідне* (Експ.); *Городный Боярак* (1744, ОНРУМ, 289); *Городніе Буераки* (1745, там же, 302, 307, 310—311); «буерак» *Горідновъ* (1743, там же, 325); у гирлі с-ще *Городище* (1829, ГОДГК, 6); 2) п. Бригтаю п. Берекі п. Сіверськ. Дінця п. Дону; *Городная* (1863, ВТКХГ; Машт., Дон, 50; ГОИУ, 102); пор. нп *Городная* (ВТКХГ).

**Городнича**, -і, ж.; р., с. Постолівка Гусятинськ. р-ну Тернопільськ. обл.; 1564, «Postołowcze wiesz która lyezi nad rzeką Horodniczą... oba brzegi theyz tho rzeki Horodnicze» (Жерела, I, 148).

**Горднія**, **Гордні**, ж.; рр.: 1) п. Сноу п. Десни л. Дніпра (1785, ОРЧН, 9); *Горднія, Чебрійж* (1967, МЕ); м. *Городня* Чернігівськ. обл.; 2) пр. Сможу л. Удаю п. Сули л. Дніпра; нп Гмирянка і *Городня* Ічнянськ. р-ну Чернігівськ. обл.; *Городня* (1785, ОРЧН, 16; 1786, Шаф., 506; Палдалка, 183); *Городенка* (1786, Шаф., 506); *Городянка, Бугай* (1765—1769, ОСМ, 75); *Городенька* (1852, Ар., III, 36); *Городенка* — як пр. Удаю п. Сули л. Дніпра (1848, ВСОРИ, ПГ, 12).

**Городовий**, -ого, ч.; яр, п. Сенека л. Сенихи п. Осколу л. Сіверськ. Дінця п. Дону; *Городовой* (1863, ВТКХГ); *Городовой* (Машт., Дон, 53).

**Городська**, -ої, ж.; бб.: 1) л. *Городецької* л. Бика л. Самари л. Дніпра; *Городська* (АС; між бб. Матющина і Ключик); 2) п. Красної л. Сіверськ. Дінця п. Дону (Експ.); *Городская* (1863, ВТКХГ); яр *Качанівський* (Експ.); пор. с. *Городское* (Кочино), у верхів'ї (ВТКХГ).

**Горожάνка**, -и, ж.; рр.: 1) л. Дністра; між рр. Коростишня і Золота Липа; Ногоžanka (Машт., ДБ, 20; SG, III, 155); нп Яблунів, Кінчаки і Кремидів Галицьк. р-н Івано-Франківськ. обл.; *Горожάνка* (ОКІМ); 2) бас. Кабанівки п. Полтви л. Зх. Бугу п. Вісли; Ногоžanka (HW, 361; SG, VII, 942); Пустомитівськ. р-н Львівськ. обл.

**Горофівна**, -ої, ж.; б., л. Орлівки л. Кринки п. Міусу, вп. в Азовське море (1853, ВТКЗВД).

**Горохів**, -ового, ч.; яр, п. Утчиної п. Білої п. Лугані п. Сіверськ. Дінця п. Дону; *Гороховъ* (ВТКЕГ).

**Горхівка**, -и, ж.; рр.: 1) л. Іршиці л. Ірші л. Теререва п. Дніпра; Житомир-

ська обл.; *Гороховка* (Машт., Дн., 46); 2) л. Лютена л. Грезлі л. Ужа п. Прип'яті п. Дніпра; *Гороховка* (Машт., Дн., 158); Овруцьк. р-н Житомирськ. обл.; 3) л. Сейму л. Десни л. Дніпра; с. Мельня Конопотськ. р-ну Сумськ. обл.; *Горóхівка* (1966, МЕ); 4) бас. Липи л. Стиру п. Прип'яті п. Дніпра; с. Лобачівка Горохівськ. р-ну Волинськ. обл.; 1890, «м. Лобачевка при р. *Гороховкѣ*» (Теодор., II, 1053); пор. там же м. *Горохів*.

*Горóхова*, -ої, ж.; б., л. Гайчуру л. Вовчої л. Самари л. Дніпра (1862, ВТКГ); Запорізька обл.

*Гороховиків*, -ового, ч.; яр, п. Комишевої п. Деркулу л. Сіверськ. Дінця п. Дону; *Гороховиков* (Машт., Дон, 65).

*Горохоблина*, -и, ж.; р., л. Бистриці-Надвірнянської (Чорної) п. Бистриці п. Дністра (КРУ, 40); нп *Горохолина* і Забережжя Богородчанськ. р-ну Івано-Франківської обл. (ОКІМ); *Hogocholina* (Машт., ДБ, 18); *Hogcholiński potok* (SG, III, 131—132).

*Горохувата*, -ої, ж.; 66.: 1) л. Маячки л. Казенного Торця л. Сіверськ. Дінця п. Дону; *Гороховатая* (Машт., Дон, 55; ГКСЗ); рр.: 2) п. Інгулу л. Пд. Бугу; *Гороховата* (ОСОНК, I, 66); *Hogohowaty* (SG, III, 291); Кіровоградська обл. (СНМ, Хрк, 87); 3) пр. Ірпеня п. Дніпра; *Горохувата* (Величк., 29).

*Горохуватка*, -и, ж.; рр.: 1) л. Росі п. Дніпра; Кагарлицьк. і Рокитнянськ. р-ни Київськ. обл.; *Гороховатка* (Яск., ИКА, 23; Грабянка, 107; Фунд., 43; Делла-Флиз, 592; Похил., 523; Машт., Дн., 55; Макс., Киев., 49); *Hogochowatka* (1765, АЮЗР, VII, III, 64; Grab., 69); *Хороховатка* (Делла-Флиз, 600); *Гороховатый* (1857, КГВ, XXII, 147); *Ольшаница* (Андр., ЛЮ, 34; ЦДІАК, ф. 493, оп. 107, од. зб. 194); *Wilszanica* (Grab., 69); *Гороховатна* (Величк., 30); *Гороховата* (Похил., УКР, 135; Величк., 25); *Hogochowata* (Rulik., ОРК, 51); *Гороховатка* (КРУ, 104); *Горóхватка* (1974, МЕ); пор. с. *Горохуватка* Кагарлицьк. р-ну Київськ. обл.; 2) п. Осколу л. Сіверськ. Дінця п. Дону; *Гороховатка* (1741, ОХЕ, V; 1863, ВТКХГ; 1864, СНМ, Хрк, 118; Машт., Дон, 53); *Гороховка* (1782, Кордт, № 32; 1782, ГКАГ); *Гороховінка* (КДМ 162); *Gorochowatka* (2-а пол. XVIII ст., КЧД); *R. Chogochowatka* (2-а пол. XVIII ст., КЧД); *Гороховатка* (КРУ, 145); пор. сл. *Гороховатка* (у гирлі річки; 1741, ОХЕ, V, 7) та суч. нп *Горохуватка* у Харківськ. обл., скелі *Гороховатские* (ОХЕ, I, 317; на п. бер. Осколу).

*Горошівський*, -ого, ч.; потік, л. Білого (Потоку) л. Онути п. Дністра; *Hogoczowiecki* — помилк.; *Хорошовецкій* (Машт., ДБ, 23); нп *Горошівці* і Чорний Потік Заставнівськ. р-ну Чернівецьк. обл.; *Hogoszowiecki* (SG, VII, 536); 1912—1914, *Майнівка*, *Реуский* — помилк. (?); *Горошівський Потік* (Карп., 117).

*Горбшок*, -шку, ч.; р., л. Савранки п. Пд. Бугу; с. Демківка Тростянецьк.

р-ну Вінницьк. обл. (1968, МЕ; ПУОК, X, 24).

*Гороща*, -і, ж.; р., с. Котівка Андрушівськ. р-ну Житомирськ. обл.; *Hogoszca* (1789, АЮЗР, VII, III, 121).

*Горпінка*, -и, ж.; рр.: 1) л. Зх. Бугу п. Вісли; *Hogrinka*, у середн. течії — *Martynka*, у нижн. — *Ostrówka* (HW, 148); з-під г. Яремової, нп Якимів, Дідилів, Вирів і Тадані Кам'янсько-Бузьк. р-ну Львівськ. обл. (SG, III, 155; ІМСУ, Льв, 437); 2) пр. Рову п. Пд. Бугу; м. Бар Вінницьк. обл. (ПУОК, X, 24).

*Горснійська*, -ої, ж.; б., п. Красної л. Сіверськ. Дінця п. Дону; *Горсняяская* (АС).

*Горшкова*, -ої, ж.; б., л. Юсьчиної п. Нагольної л. Міусу, вп. в Азовське море (1853, ВТКЗВД).

*Горяжка*, -и, ж.; р., п. Малої Брусни п. Улиці п. Знобівки л. Десни л. Дніпра (Машт., Дн., 203); Сумська обл. (1964, МЕ); *Горяшка* (там же).

*Госелів*, -éвого, ч.; потік, л. Тур'ї л. Ужа л. Лабірця п. Бодрогу п. Тиси л. Дунаю; с. Тур'ї Ремети Перечинськ. р-ну Закарпатськ. обл.; 30-і рр. XX ст., *Goselöv*, *Goselov* (Wiesner, 58).

*Госландський*, -ого, ч.; р., п. Тетерева п. Дніпра (Фунд., 39); як пр. Гнилоп'яті п. Тетерева п. Дніпра (Машт., Дн., 44); Козятинськ. р-н Вінницьк. обл.; *Госландскій* (Фунд., 39; Машт., Дн., 44).

*Гостілів*, -ова, ч.; р., потік, л. Семенівки п. Дністра; між пр. Хотимирка і Вільховенький; *Гостылов*, *Hostylów* (Машт., ДБ, 21); с. Гарасимів Тлумацьк. р-ну Івано-Франківськ. обл.; *Гостыль'ю* (ОКІМ); *Гостылов* (WRG, I, 508); мочар і став *Гостыль*, с. Чортівень Городенківськ. р-ну тієї ж обл.; пор. *Hostylów* — гірське пасмо в кол. Стрийському пов. (SG, III, 165).

*Гостіниця*, -і, ж.; р., пр. Ворскли л. Дніпра; Харківська обл.; *Гостинница* (XVII ст., КБЧ, 63; 1887, Багалеї, Оч., 24).

*Гостівська*, -ої, ж.; б., п. Журавки л. Євсугу л. Сіверськ. Дінця п. Дону; *Гостиска* (ОГКЕЧС, 118).

*Гостовень*, -івній, ч.; потік, л. Білого Черемошу п. Черемошу п. Пруту л. Дунаю; *Hostowiec* (SG, I, 799); с. Гринява (г. *Гостовець*) Верховинськ. р-ну Івано-Франківськ. обл.; *Hostowec* (SG, III, 165; Hrabec, 94); *Гостовец* (WRG, I, 507); *Гостовець* (МКур.).

*Гóстра*, -ої, ж.; потік, нп Селяська і Ганачівка Перемишлянськ. р-ну Львівськ. обл.; *Ostra* (SG, VII, 674).

*Гострєньке*, -ого, с.; рук. Вовчої л. Самари л. Дніпра (Експ.); смт Іллінка Мар'їнськ. р-ну Донецьк. обл.

*Гóстрий*, -ого, ч.; потік, п. Рибниці п. Пудити п. Дністра; *Ostry* (SG, X, 61); Івано-Франківськ. обл.

*Государів*, -евого ч.; яр, п. Сіверськ. Дінця п. Дону (Експ.); *Государев* (Машт., Дон, 54; ГКСЗ); *Государевъ Ярѣ* (1869, ВТКХГ).



Гохнівка, -и, ж.; р., пр. Многи л. Удаю п. Сули л. Дніпра; Полтавська обл. (кол. Лохвицьк. пов.); *Гохновка* (1786, Шаф., 481).

Гоцьківка, -и, ж.; б., пр. Айдару л. Сіверськ. Діниця п. Дону (ДСГМ); пор. с. *Гоцьківка* Білокуракинськ. р-ну Ворошиловградськ. обл.

Гошівцева, -ої, ж.; потч., п. *Гошівця* л. Прислопу (Шорянки) п. Ріки п. Тиси л. Дунаю; с. Торунь Міжгірськ. р-ну Закарпатськ. обл.; *Гошіц'юва* (1971, МВ).

Гόшовець, -івця, ч.; потік, л. Прислопу (Шорянки) п. Ріки п. Тиси л. Дунаю; с. Торунь Міжгірськ. р-ну Закарпатськ. обл. (1971, МЕ).

Гоянівка, -и, ж.; р., пр. Хімчиного л. Рибниці п. Пуцяти п. Дністра; *Gojanówka*, *Gojanówka* (SG, X, 61); як л. Рибниці; *Гояновка* (WRG, I, 508); с. Химчин Косівськ. р-ну Івано-Франківськ. обл.

Грaбáрка, -и, ж.; бб.: 1) с. Доброводи Збарзськ. р-ну Тернопільськ. обл.; *Грaбарка* (ОКІМ); 2) с. Мовчани Жмеринськ. р-ну Вінницьк. обл. (ОАІМ); рр.: 3) л. Жилки п. Случі п. Горині п. Прип'яті п. Дніпра; *Грaбáрка* (КРУ, 78); *Грaбарка*, *Грaбóрка* (Дрозд, МРУ, 222); Старокостянтинівськ. р-н Хмельницьк. обл.; 1888, «с. Юзефовка при рч. Жилкѣ и *Грaбаркѣ*» (Теодор., I, 285); 4) л. Збруча л. Дністра; між рр. Самець і Потік Млинський; *Грaбарка* (КРУ, 45); як між рр. Медведівка і Млинський; *Grabarka* (Машт., ДБ, 23; SG, XIV, 532); с. Клиннин Волочиск. р-ну Хмельницьк. обл. (ІМСУ, Хм, 174); 5) л. Лісної л. Тетерева п. Дніпра; Житомирська обл. (Машт., Дн., 43); 6) л. Серету л. Дністра (*Грaбарка*, *Грaверка* — помилк.; Машт., ДБ, 121); нп Пеняки та Маркопіль Бродівськ. р-ну Львівськ. обл.; *Grabarka*, *Graberka* (SG, II, 762); *Грaбарка*, *Грaбарк'и* (ОКІМ); 7) п. Углі п. Уборти п. Прип'яті п. Дніпра; *Грaбарка* (Машт., Дн., 147); серед боліт Чорний Острів і Крушники Емільчинськ. р-н Житомирськ. обл. (Тутк., Уборть, 22); 8) пр. Мостви п. Ужа п. Прип'яті п. Дніпра; с. Каленське Коростенськ. р-ну Житомирськ. обл. (ОКІМ); 9) бас. Горині п. Прип'яті п. Дніпра; м. Острог Ровенськ. обл. (МЕ); ручаї: 10) бас. Корчика л. Случі п. Горині п. Дніпра; с. Черниця Корещьк. р-ну Ровенськ. обл.; 1890, «с. Черниця при руч. *Грaбаркѣ*» (Теодор., II, 700); 11) л. Гуйви п. Тетерева п. Дніпра; с. Кашперівка Козятинськ. р-ну Вінницьк. обл.; *Грaбáрка* (ПУОК, X, 29).

Грaбiни, -ін, мн.; потік, л. Домашинського п. Ужа л. Лабірця п. Бодрогу п. Тиси л. Дунаю; с. Домашин Великоберезнянськ. р-ну Закарпатськ. обл.; *Грaбiни* (1972, МЕ).

Грaбiнський, -ого, ч.; потік, с. Жукове Мукачівськ. р-ну Закарпатськ. обл. (1973, МЕ).

Грaбiв, -ового, ч.; потік, п. Терелі п. Тиси л. Дунаю; с. Негровець Міжгірськ.

р-ну Закарпатськ. обл.; *Грaбiв'ю* (1972, МЕ); 20-і рр. ХХ ст., *Грaбiв* (Петров, 12).

Грaбiвкa, -и, ж.; рр.: 1) л. Трубежа л. Дніпра; *Грaбiвкa* (1859, СНМ, Чрг, 147); *Грaборовка*, *Брaниця* (Машт., Дн., 53); Київська обл.; пор. с. *Грaбiвкa* Куликівськ. р-ну Чернігівськ. обл.; 2) п. Жерева л. Ужа п. Прип'яті п. Дніпра; *Грaбовкa* (Машт., Дн., 156); смт Лугини Житомирськ. обл. (Теодор., I, 378; Тутк., Жерев, 24); 3) п. Ів'янки п. Тетерева п. Дніпра; Житомирська обл.; *Грaбовкa* (Машт., Дн., 45); 4) пр. Церему л. Случі п. Горині п. Прип'яті п. Дніпра; с. Ярунь Новоград-Волинськ. р-ну Житомирськ. обл. (ІМСУ, Жт, 475).

Грaбiвниця, -і, ж.; потік, п. Латориці л. Бодрогу п. Тиси л. Дунаю; с. *Верхня Грaбiвниця* Воловецьк. р-ну Закарпатськ. обл.; 30-і рр. ХХ ст., *Hrabovnice*, *Грaбoвниця* (Wiesner, 42, 60).

Грaбiвчик, -а, ч.; потік, л. Визниці п. Латориці л. Бодрогу п. Тиси л. Дунаю; с. *Грaбoвe* Мукачівськ. р-ну Закарпатськ. обл.; 30-і рр. ХХ ст., *Hrabučik*, *Грaбyчик* (Wiesner, 56, 60).

Грaбкa, -и, ж.; б., п. Кільчені п. Самари л. Дніпра (ВГІНУ, 97—98); *Грaпкa* (СКЗР, LVII); пор. нп *Грaбкa* (у верхів'ї; АС).

Грaбник, -а, ж.; р., л. Серету л. Дунаю (Карп., Серет, 92); с. Долішній Шепіт Вижицьк. р-ну Чернівецьк. обл.; *Антофiївськa*, з-під г. Антофiївської або Антофiй; *Грaбник* (Карп., 118).

Грaбoвa, -ої, ж.: 1) б., п. Міусу, вп. в Азовське море (Експ.); *Грaбoвaя* (1853, ВТКЗВД); 2) р., п. Дереглюю п. Пруту л. Дунаю; с. Молодія Глибоцьк. р-ну Чернівецьк. обл.; *Грaбoвa*; 1782, *Hrabova* (Карп., 118).

Грaбoвeць, -івця, ч.; потоки: 1) л. Боржави п. Тиси л. Дунаю; с. Березники Свальявськ. р-ну Закарпатськ. обл. (1973, МЕ); пор. плн. *Hrab* (Петров, 1); 2) л. Ріки п. Тиси л. Дунаю; смт Міжгір'я Закарпатськ. обл. (1971, МЕ); 60-і рр. ХІХ ст., *Hrabovec* (Петров, 29); 30-і рр. ХХ ст., *Hrabovec*, *Грaбoвeць* — помилк. (Wiesner, 50, 60); пор. г. *Hrabova*, *Грaбoвa* (Петров, 29); 3) л. Чорного Черемошу л. Черемошу п. Пруту л. Дунаю; смт Верховина Івано-Франківськ. обл.; *Грaбoвeць* (МКУр.); *Hrabowec* (SG, III, 171); *Hrabowiec*, *Hrabow'ec* (Hrabec, 85); *Грaбoвeць* (WRG, I, 509); 4) п. Бронецького п. Чехівця п. Ріки п. Тиси л. Дунаю; с. Монастирець Хустськ. р-ну Закарпатськ. обл. (1971, МЕ); 5) п. Головчанки л. Опору п. Стрия п. Дністра; с. *Грaбoвeць* Сколівськ. р-ну Львівськ. обл.; *Grabowiec* (SG, II, 778; III, 108; XII, 587); 6) р., п. Ів'янки п. Тетерева п. Дніпра; Житомирська обл.; *Дoлинeць*, *Грaбoвeць* (Машт., Дн., 45).

Грaбoвиця, -і, ж.; р., пр. Нараївки л. Гнилої Липи л. Дністра; с. Нараїв Бережанськ. р-ну Тернопільськ. обл.; *Hrabowica* (SG, VI, 904); *Грaбoвиця* (WRG, I, 509).

**Граббівчів**, -евого, ч.; **потік**, с. Велятин Хустськ. р-ну Закарпатськ. обл.; *Граб'ювич'у* (1971, МЕ).

**Гради**, -ів, мн.; р., бас. Горині п. Прип'яті п. Дніпра; с. Погулянка Сарненськ. р-ну Ровенськ. обл. (1971, МЕ).

**Градйіонова**, -ої, ж.; б., с. Горошків Тетіївськ. р-ну Київськ. обл.; *Градйіонова* (1974, Анк.).

**Градський**, -бго, ч.; **яр**, пр. Стариці п. Сіверськ. Дінця п. Дону; *Градской* (Машт., Дон, 44); *Градской Логъ* (1863, ВТКХГ).

**Грайворонка**, -и, ж.; р., л. Ворскли л. Дніпра; *Грайвороны*, Наувогон, Наувогон (Машт., Дн., 73); *Граворонов* (XVII ст., КБЧ, 63); с. Олександрівка Золочівськ. р-ну Харківськ. обл.; пор. м. *Грайворон* Білгородськ. обл. РРФСР.

**Граків**, -ового, ч.; **яри**: 1) л. В'ялого л. Мурому л. Харківки (Харкова) л. Уди п. Сіверськ. Дінця п. Дону; *Граковъ* (1863, ВТКХГ; Машт., Дон, 47); *Грачева Яруга* (1857, ОХЕ, II, 176); 2) л. Комишної п. Повної л. Деркулу л. Сіверськ. Дінця п. Дону (Експ.); *Граків* (Машт., Дон, 65; ОГКЕЧС, 155); 3) л. Красноі л. Сіверськ. Дінця п. Дону (Експ.); *Граків* (Машт., Дон, 57); *Граківка*, *Сердній Шпиль* (Експ.); *Краковъ* (1863, ВТКХГ); с. Новомикільське Кременськ. р-ну Ворошиловградськ. обл.

**Граків Ліс**, -обого -у, ч.; б., л. Скотуватої л. Кривого Торця п. Казенного Торця п. Сіверськ. Дінця п. Дону; *Грачевъ* лѣс(ъ) (Машт., Дон, 54; Соколов, 13, 36); *Граків Ліс*, *Грачева Балка* (Експ.); *Грачева* (Соколов, 13, 36); пор. нп *Грачів Ліс*, ліс *Граків Ліс* (Експ.).

**Граківа**, -ої, ж.; **бб.**: 1) л. *Гракового* л. Красноі л. Сіверськ. Дінця п. Дону (Машт., Дон, 57; Експ.); 2) л. Євсугу л. Сіверськ. Дінця п. Дону (Машт., Дон, 61); *Граків* (Експ.); 3) л. Землянського п. Очеретуватої п. Скотуватої л. Кривого Торця п. Сіверськ. Дінця п. Дону; *Грокова* (Машт., Дон, 54); *Грачевá* (АС); 4) л. Казенного Торця п. Дону (Машт., Дон, 54); 5) л. Комишувахи п. Лугані п. Сіверськ. Дінця п. Дону (1894, ГКСУ; Машт., Дон, 62); пор. ур. *Граки* (1895—1896, ГИСУ, 205); 6) п. Луганчика п. Сіверськ. Дінця п. Дону (ВТКЕГ); 7) п. Самари л. Дніпра (1863, ВТКХГ).

**Граківий**, -ого, ч.; **яр**, п. Середньої Терси п. Нижньої Терси л. Малої Терси л. Вовчої л. Самари л. Дніпра (ВТКЕГ); б. *Гракова* (АС).

**Граліця**, -і, ж.; р., п. Зх. Бугу п. Вісли; *Gralica*, *Ророва* (HW, 151); Любомльськ. р-н Волинськ. обл.

**Грамáцька**, -ої, ж.; р., п. Лютенки п. Псла л. Дніпра; с. Тарасівка Зінківськ. р-ну Полтавськ. обл.; *Грамацкая* (1785, ОРЧН, 26).

**Грамiтний**, -ого, ч.; **потік**, пр. Пробійни л. Білого Черемошу п. Черемошу п. Пруту л. Дунаю; *Hramitny* (SG, I, 799); с. Гринява Верховинськ. р-ну Івано-Франківськ. обл.; *Hr'amytnyđ* (Hrabec, 74); утворюється

злиттям *Великого Грамітного* і *Малого Грамітного* в с. *Грамотне* того ж р-ну й обл.; *Грамiтний*. *Грамiтний* (МКур.).

**Грана**, -и, ж.; р., п. Світлиці п. Тні п. Случі п. Горині п. Прип'яті п. Дніпра (Машт., Дн., 165); суміжжя Держинськ. та Червоноармійськ. р-нів Житомирськ. обл.

**Граніця**, -і, ж.; р., нп Стрільчинці й Нова Миколаївка Немирівськ. р-ну Вінницьк. обл. (Доленко, 86).

**Гранічівка**, -и, ж.; **руч.**, Житомирська обл. (кол. Овруцьк. пов.); *Гранічівка* (1888, Теодор., I, 380).

**Гранічна**, -ої, ж.; **бб.**: 1) л. Кальміусу, вп. в Азовське море; *Гранічная* (ВТКЕГ); 2) п. Грузької л. Казенного Торця п. Сіверськ. Дінця п. Дону; *Гранічная* (Машт., Дон, 54); 3) р., бас. Горині п. Прип'яті п. Дніпра; с. Великий Житин Ровенськ. р-ну й обл. (МЕ).

**Гранічний**, -ого, ч.; **потіки**: 1) пр. Смільницької п. Сяну п. Вісли; Львівська обл.; *Graniczny Potok*, *Ciecza* (HW, 64); 2) Розтоцька с/Р Воловецьк. р-ну Закарпатськ. обл. (1973, МЕ).

**Гранчин**, -ого, ч.; **потік**, л. Білої Річки п. Дідушкової Річки п. Чорного Черемошу л. Черемошу п. Пруту л. Дунаю; с. Голови Верховинськ. р-ну Івано-Франківськ. обл.; 1743, *Hranczyn Potok*; *Hranczyna Potoczyna*; 1754, *po potoczynie... Chrapczyna*; 1838, *Potok Hranczyn* (Hrabec, 112); *Гр'анчин* (МКур.).

**Грап**, -у, ч.; р., п. Вілії п. Случі п. Горині п. Прип'яті п. Дніпра (Машт., Дн., 169); Березнівськ. р-н Ровенськ. обл.

**Грaпівська Фóса**, -ої -и, ж.; **стр.**, с. Пищики Сквирськ. р-ну Київськ. обл.; *Грaпівська фоса* (1974, Анк.).

**Грaпове**, -а, с.; б., с. Тіньки Чигиринськ. р-ну Черкаськ. обл.; *Грaпове* (1966, МЕ).

**Грaсів**, -евого, ч.; **яр**, п. Терси п. Нижньої Терси л. Малої Терси л. Вовчої л. Самари л. Дніпра; *Грасовъ* (СКЗР, LVII).

**Грaчєва**, -ої, ж.; **бб.**: 1) п. Кривого Торця п. Казенного Торця п. Сіверськ. Дінця п. Дону (Машт., Дон, 54); 2) п. Наголої л. Міусу, вп. в Азовське море (1853, ВТКЗВД).

**Грaчєська**, -ої, ж.; б., п. Білозірки л. Дніпра; Василівськ. р-н Запорізьк. обл. (ІМСУ, Зп, 208); *Грaчєская* (ВТКГТ).

**Грaчівнік**, -á, ч.; **бб.**: 1) л. Великої Кам'янки п. Сіверськ. Дінця п. Дону *Грaчєвник* (ВТКЕГ); *Грaчики* (СНПД, 181); 2) л. Суходолу п. Теплої л. Сіверськ. Дінця п. Дону; *Грaчєвник* (Машт., Дон, 62; Експ.).

**Грaчівники**, -із, мн.; б., л. Мартишиної л. Великої Кам'янки п. Сіверськ. Дінця п. Дону; *Грaчєвники* (ВТКЕГ); *Грaчєвникъ* (1867, ТДВСК, I, 52).

**Грaчівникова**, -ої, ж.; б., л. Євсугу л. Сіверськ. Дінця п. Дону; *Грaчєвникова* (Машт., Дон, 61); *Грaчєвникъ* (1863, ВТКХГ).

**Грeбєлька**, -и, ж.; **рр.**: 1) п. Серету л. Дністра; с. Орiхівкa Бродівськ. р-ну Львівськ. обл.; *Грeч'б'єл'ка* (ОКІМ);

2) пр. Домахи л. Пд. Бугу; с. Куманівці Хмільницьк. р-ну Вінницьк. обл. (Тр. Под., IX, 654); 3) пр. Східної Стрипи л. Стрипи л. Дністра; с. Ярчівці Зборівськ. р-ну Тернопільськ. обл.; гишло вище р. Восушки (Машт., ДБ, 21) або Везучки; Hrebelka (SG, III, 173); *Гребелька* (КРУ, 42); як л. рук. Стрипи (SG, III, 173; XI, 443; WRG, I, 515).

**Гребеніха**, -и, ж.; р., л. рук. Дніпра; між рр. Бистрик і Волошка; *Гребенець* (1898, ВЗК, 187; Машт., Дн., 90).

**Гребеніч**, -а, ч.; потік, с. Гнида Турківськ. р-ну Львівськ. обл. (ОАІМ).

**Гребенників**, -ового, ч.; яр, л. Гомільші п. Сіверськ. Діңця п. Дону; *Гребенников* (Машт., Дон, 48); яр *Гребенниковъ* X. (1863, ВТКХГ).

**Гребенникова**, -ої, ж.; б., л. Малої Шишівки л. Кринки п. Міусу, вп. в Азовське море (1853, ВТКЗВД).

**Гребеновець**, Гребенівця, ч.; потік, п. Опору п. Стрия п. Дністра; *Гребеновець*, Hrebenowies, Hrebenowice (Машт., ДБ, 10); нп *Гребенів* (SG, III, 174) і Корчин Сколівськ. р-ну Львівськ. обл.; *Гребеновець* 'Гребан'овці' (ОКІМ).

**Гребенівичі**, -ів, мн.; потік, п. Опору п. Стрия п. Дністра; кол. х. Святослав (тепер передмістя м. Сколе) Львівськ. обл.; Hrebenowice (SG, VII, 564).

**Гребінєць**, -нця, ч.; р., л. рук. Дніпра; між рр. Кінська і Дніпро (НРЗХ, 62).

**Гребінка**, -и, ж.; р., л. Жерева л. Ужа п. Прип'яті п. Дніпра; *Гребенка* (Машт., Дн., 157); суміжжя Овруцьк. та Лугинськ. р-нів Житомирськ. обл.; *Гребенка* (Тутк., Жерев, 33).

**Гребіняса**, -и, ж.; потік, п. Квасного п. Білої Тиси л. Тиси л. Дунаю; с. Богдан Рахівськ. р-ну Закарпатськ. обл.; *Гребін'уса* (1972, Анк.).

**Гребінь**, -еню ч.; потоки: 1) л. Сарати п. Білого Черемошу п. Черемошу п. Пруту л. Дунаю; від г. *Гребінь*; с. Шепіт Путильськ. р-ну Чернівецьк. обл.; *Гребінь*; 1909, Hreben (Карп., 118); 2) с. Великий Рожин Косівськ. р-ну Івано-Франківськ. обл.; 1790, Hrebień (Hrabec, 94).

**Греготи**, -гіт, мн.; потік, п. Терешілки п. Тересви п. Тиси л. Дунаю; с. Тарасівка Тячівськ. р-ну Закарпатськ. обл.; *гр'еготы* (1972, МЕ); пор. г. *гр'еготы*; *Грегата* — помилк. (Петров, 27).

**Греділька**, -и, ж.; р., пр. Случі (у верхів'ї) п. Горині п. Прип'яті п. Дніпра; смт Базалія Теофіпольськ. р-ну Хмельницьк. обл.; Hredelka (SG, XI, 34).

**Грезля**, -і, ж.; р., л. Ужа п. Прип'яті п. Дніпра (КРУ, 87); як пр. Ситівки п. Прип'яті (Машт., Дн., 153); нп Товкачі й Овруч Овруцьк. р-ну Житомирськ. обл. і *Грезля* Польськ. р-ну Київськ. обл.; Hrezla (SG, III, 177; XII, 364); 1503, Hrezla «koło rzeczki Hrezli» (АЮЗР, VII, 1, 40); 1888, «с. Гладковичи при руч. *Грезль*» (Теодор., I, 322); пор. с. *Грезля* Народицьк. р-ну Житомирськ. обл.

**Грєків**, -ова, ч.: 1) р., пр. Гайворона п. Ромпа п. Сули л. Дніпра; с. Понори

Талалаївськ. р-ну Чернігівськ. обл.; *Грековъ* (1785, ОРЧН, 21); 2) руч., л. Олави пр. Сули л. Дніпра; с. *Греки* Липоводолинського р-ну Сумськ. обл.; *Грековъ* (1785, ОРЧН, 20); 3) яр, п. Кунної п. Мокрого Ізюмця л. Сіверськ. Діңця п. Дону; *Грековъ* (1863, ВТКХГ; Машт., Дон, 51; ГОИУ, 193).

**Грєківка**, -и, ж.; р., п. Сіверськ. Діңця п. Дону; між рр. Ізюмець і Оскол (КРУ, 144).

**Грєкова**, -ої, ж.: 1) б., л. Кальміусу, вп. в Азовське море (ВТКЕГ); 2) р., л. Дніпра; між рр. Боршова і Сагайдачна; Голопристанськ. р-н Херсонськ. обл. (ОКІМ); пор. пристань *Грекова*, ур. *Грекови Ольхи* (НРЗХ, 88).

**Гремляга**, -и, ж.; р., п. Тетерева п. Дніпра; Житомирськ. обл.; *Гремляга* (Машт., Дн., 43); пор. с. *Грем'яче* Дзержинськ. р-ну Житомирськ. обл.

**Грем'ячка**, -и, ж.; рр.: 1) п. Десни л. Дніпра; с. *Грем'яч* Новгород-Сіверськ. р-ну Чернігівськ. обл. (1965, МЕ); 2) п. Хоролу п. Псла л. Дніпра; нп *Велика Грем'ячка* і *Мала Грем'ячка* Миргородськ. р-ну Полтавськ. обл.; *Гремлячка* (1848, ВСОРИ, ПГ, 14; 1888, Гуров, 300; Машт., Дн., 71); *Гремляча* (1900, СНМ, Мирг.); 3) пр. Журавки п. Івота л. Десни д. Дніпра; Ямпільськ. р-н Сумськ. обл.; *Гремлячка* (Машт., Дн., 204).

**Грєників**, -ового, ч.; яр, л. Осколу л. Сіверськ. Діңця п. Дону; *Грєниковъ* (1863, ВТКХГ; Машт., Дон, 53); *Ярв Грєнниковъ* (1850, ВСОРИ, ХГ, 20; *Грѣнниковъ*); пор. нп *Грєниковка* (ВТКХГ).

**Гресул**, -а, ч., потік, п. Середньої Ріки л. Шопурки п. Тиси л. Дунаю; с. Кобилицька Поляна Рахівськ. р-ну Закарпатськ. обл. (1973, Анк.); пор. ур. *Гресун* (там же).

**Грєцикова**, -ої, ж.; б., п. Караїчевого п. Третьякового п. Деркулу л. Сїверськ. Діңця п. Дону (Машт., Дон, 64).

**Грєчанка**, -и, ж.; р., п. Дніпра; с. Боровня Чигиринськ. р-ну Черкаськ. обл.; *Грєчанка* (Похил., 676; Машт., Дн., 58); *Грєчанка* (1959, МЕ); *Грєчанка* (ОКІМ).

**Грєчнина**, -ої, ж.; б., п. Вільхової (р. Вільхуватки) п. Міусу, вп. в Азовське море (1853, ВТКЗВД).

**Грєчицька Річка**, -ої -и, ж.; рівчак, бас. Прип'яті п. Дніпра; с. Шлапань Любешівськ. р-ну Волинськ. обл. (ОАІМ).

**Грєчішнікова**, -ої, ж.; б., п. Криничної л. Вороної л. Дніпра (1862, ВТКГТ).

**Грєчка**, -и, ж.; р., п. Ігулу л. Пд. Бугу; Hreczka (SG, III, 291); Кіровоградськ. обл.

**Грїбиха**, -и, ж.; р., бас. Сули л. Дніпра; с. Березняки Хорольськ. р-ну Полтавськ. обл.; *Грїбиха* (ОКІМ).

**Грїбів**, -ового, ч.; яр, л. Деминога п. Уразової л. Осколу л. Сіверськ. Діңця п. Дону; *Грїбов* (АС).

**Грїбків**, -ового, ч.; потік, с. Копашневе Хустськ. р-ну Закарпатськ. обл.; *Грїбк'у(ў)* (1971, МЕ).

**Гриблін**, -ого, ч.; яр, л. Студенка л. Уди п. Сіверськ. Діңця п. Дону (1863, ВТКХГ; Машт., Дон, 47).

**Гривка**, -и, ж.; р., п. Стоходу п. Прип'яті п. Дніпра (КРУ, 71); *Гривка*, *Окна* (Машт., Дн., 140); *Гривка* (Дрозд, МРУ, 41); Любешівськ. р-н Волинськ. обл.

**Григорівка**, Григорівки, ж.: 1) потік, п. Прислопу п. Ріки п. Тиси л. Дунаю; с. Присліп Міжгірськ. р-ну Закарпатськ. обл. (1971, МЕ); рр.: 2) л. Кам'янки п. Базавлука п. Дніпра; Дніпропетровська обл.; *Григорівка* (КРУ, 126); 3) п. Коронця л. Дністра; нп Григорів і Чехів Монастирськ. р-ну Тернопільськ. обл.; Hrehorówki potok, Hrehorówka (SG, III, 117; IV, 414); *Грегоровка* (WRG, I, 516); *Григорівка* (ОАІМ).

**Григорівська**, -ої, ж.; р., п. Великого Біскова п. Біскова п. Путили п. Черемошу п. Пруту л. Дунаю; с. Петраші Путильськ. р-ну Чернівецьк. обл.; *Григорівська*, *Григорівська* (Карп., 118).

**Григорівський**, -ого, ч.; стр., пр. Насташки п. Росі п. Діпра; с. Острів Рокитнянськ. р-ну Київськ. обл.; *Григорівський* (1974, Анк.).

**Григóрова**, -ої, ж.; б., п. Нижньої п. Борової л. Сіверськ. Діңця п. Дону (1894, ГКСУ; Машт., Дон, 59).

**Григор'янка**, -и, ж.; потік, л. Квасного л. Білої Тиси л. Тиси л. Дунаю; смт Богдан Рахівськ. р-ну Закарпатськ. обл.; *Григор'янка* (1972, Анк.); пор. ур. *Григор'янка* (Петров, 2).

**Гридзин**, -ого, ч.; потік, с. Малий Рожин Косівськ. р-ну Івано-Франківськ. обл.; 1784, od Grydzynege; 1809 (1796), Grydzyn (Hrabec, 112); *Гридзин* (WRG, I, 535).

**Гризаниха**, -и, ж.; р., бас. Горині п. Прип'яті п. Дніпра; с. Висоцьк Дубровицьк. р-ну Ровенськ. обл. (ОАІМ).

**Гримільний**, -ого, ч.; потік, л. Сузави л. Серету л. Дунаю (Карп., Серет, 95); с. Долішній Шепіт Вижицьк. р-ну Чернівецьк. обл.; *Гремельний*; 1911, Hremelny (Карп., 118).

**Гримуча**, -ої, ж.; бб.: 1) л. Береки п. Сіверськ. Діңця п. Дону; *Гремучья* (1863, ВТКХГ; Машт., Дон, 50); 2) п. Кріпенської л. Міусу, вп. в Азовське море; *Гремучая* (1843, РКАП, 66); 3) п. Ровенька п. Нагольної л. Міусу, вп. в Азовське море; *Гремучая* (1853, ВТКЗВД); 4) п. Чапилчиної п. Вільової п. Лугани п. Сіверськ. Діңця п. Дону; *Гремучая* (ВТКЕГ); 5) р., п. Євсугу л. Сіверськ. Діңця п. Дону (КРУ, 150; Експ.); *Гремучая* (1850, ВСОРИ, ХГ, 20); *Гремучая* (ОГКЕЧС, 114, 117); *Гремучий* (Машт., Дон, 61); пор. с. *Гремучег* (Шпотино) (1863, ВТКХГ).

**Гримучий**, -ого, ч.; яр, л. Градського пр. Стариці п. Сіверськ. Діңця п. Дону; *Гремучий* (1863, ВТКХГ; Машт., Дон, 44).

**Грим'яча**, -ої, ж.; р., п. Шостки л. Десни л. Дніпра; с. *Грем'ячка* Шосткинськ. р-ну Сумськ. обл.; *Грим'яча* (1729—1730, ГСМНП, 60).

**Грим'ячка**, -и, ж.; р., л. Малої Ушиці (Ушки) п. Ушиці л. Дністра; *Грем'ячка* (Сем., III, 41; Гульдм., 25); *Грем'ячка* (КРУ, 48); нп Мазники Деражнянськ. р-ну, Верба Ярмолинецьк. р-ну і *Грем'ячка* Вінковецьк. р-ну Хмельницьк. обл.; *Грим'ячка*, *Быстрица*, *Б'луга*, *Ревуха* (Тр. Под., IX, 518, 529); *Грем'ячка* (ОКІМ); Hremiaczka (SG, XII, 858; XV, 1); *Біла*, *Білуга*; *Грем'ячка* з пр. *Грем'яч* або *Быстриця* (Ревухою) (ІМСУ, Хм, 126—127).

**Гринич**, -а, ч.; потік, Поділля; кол. с. Крутибородинці: 1565 «на potoku Grinieczni... a zwano go Klorotowski»; *Гриница* (став) (АЮЗР, VII, II, 249, 257); пор. с. Крутибороди кол. Кам'янець-Подільськ. обл. (АТПУ — 1947, 225).

**Гринів**, -евого, ч.: 1) потік, п. Яблуньки л. Стрия п. Дністра; між рр. Списаний і Літмир; м. Турка Львівськ. обл.; Hrupiów (SG, III, 345); *Грин'їй* (ОКІМ); *Гриневъ* (Машт., ДБ, 8); *Гринев* (WRG, I, 525); 2) руч., пр. Глибокого п. Бобріка пр. Сули л. Дніпра; *Гриневъ* (1785, ОРЧН, 22); пор. с. *Гринівка* Недригайлівськ. р-ну Сумськ. обл.

**Гринівка**, -и, ж.; потоки: 1) л. Пробійни л. Білого Черемошу п. Черемошу п. Пруту л. Дунаю; с. *Гринява* Верховинськ. р-ну Івано-Франківськ. обл.; Hrupiawa, Hrupiowa, Hrupiuká (SG, III, 194; IX, 42); Hrupiwa, Hrupiúcka (Hrabec, 105); *Гринева*, *Гринява* — як л. Білого Черемошу (WRG, I, 525); 2) с. Плаве Сколівськ. р-ну Львівськ. обл. (ОКІМ).

**Гринівський**, Гринівського, ч.; потоки: 1) с. Велятин Хустськ. р-ну Закарпатськ. обл.; *Грин'ус'к'ий* (1971, МЕ); пор. кут с. Велятин *Гринівци* (Петров, 36); 2) с. Верб'яж Воловецьк. р-ну Закарпатськ. обл.; *Грин'іс'к'ий* (1973, МФ); *Гринівський* (АС); 3) л. Пробійни л. Білого Черемошу п. Черемошу п. Пруту л. Дунаю; нп *Гринява* і Полянки Верховинськ. р-ну Івано-Франківськ. обл.; 1720, Hrupiowski Potok; 1767, Potok Hrupiowski; Hrupiowski (Hrabec, 61, 106); *Гринівський Потік* (МКур.).

**Гринька**, род. належн.; р., п. Хоролу п. Псла л. Дніпра; с. Мальці Миргородськ. р-ну Полтавськ. обл.; *Гринька* (1859, СНМ, Пл, 153; Машт., Дн., 71).

**Гриньківка**, -и, ж.; р., л. Гнилоп'яті п. Тетерева п. Дніпра; Житомирська обл.; *Гриньковка* (Машт., Дн., 44).

**Грицашова**, -ої, ж.; р., л. Лустуна п. Серету л. Дунаю (Карп., Серет, 92); с. Долішній Шепіт Вижицьк. р-ну Чернівецьк. обл.; *Грицашова* (Карп., 118).

**Грицева**, Грицієвої, ж.; б., л. Ями п. Сіверськ. Діңця п. Дону (Машт., Дон, 56); *Грицаева* (ГИПБУ — 1894, 273); *Грицева* (1863, ВТКХГ).

**Гриценкова**, -ої, ж.; б., л. Губинівки л. Кільчези п. Самари л. Дніпра (ВТКЕГ).

**Гриценчина**, -ої, ж.; б., л. Айдару л. Сіверськ. Діңця п. Дону; *Гриценкина* (Машт., Дон, 60).

**Грицин**, -ого, ч.; яр, п. Хотомельки п. Хотімлі л. Сіверськ. Діңця п. Дону; *Грицын* (Машт., Дон, 44).

**Гриців**, -евого, ч.; **потік**, л. Княгинина п. Тур'ї л. Ужа л. Лабіря п. Бодрого п. Тиси л. Дунаю; с. Тур'я Пасіка Перечинськ. р-ну Закарпатськ. обл.; *Грици-ц'ю(ў)* (1972, МЕ); 20-і рр. XX ст., *Грицiв* (Петров, 61).

**Гриців Потік**, -евого -оку, ч.; **потік**, с. Голубине Свалаявськ. р-ну Закарпатськ. обл.; 20-і рр. XX ст., *Грицьiв Потiк*, *Грицьiв* (Петров, 41, 42).

**Грицівська Звбрина**, -ої -н, ж.; **потч.**, п. Лозинського п. Ляхівця п. Голятинки п. Ріки п. Тиси л. Дунаю; с. Рекіти Міжгірськ. р-ну Закарпатськ. обл. (1971, МЕ):

**Грицькова**, -ої, ж.; 1) б., л. Водяної л. Самари л. Дніпра; *Грицькова* (1863, ВТКХГ); 2) р., л. Зх. Бугу п. Вісли; Нгуськова, Нгуськова (НВ, 148); Кам'янсько-Бузьк. р-н Львівськ. обл.; пор. там же с. *Грицьків* (нині переселене) (АТПУ — 1969, II, 549).

**Гришина**, -ої, ж.; 1) б., л. Бика л. Самари л. Дніпра (1764, ИНС, 399); *Гриши-ка* (ВЕГ, 100, 117—118); *Гриш.енка* (1863, СНМ, Ек, 49); *Гришиной* (АЕН—1784, ППУ); *Гришанка* (Експ.); *Гришино* (ГИЮР, 46); *Еришина* (1782, ГКА); пор. с. *Гришине* Красноармійськ. р-ну Донецьк. обл.; 2) р., пр. Трубежа л. Дніпра; суч. Переяслав-Хмельницьк. р-н Київськ. обл.; *Гришина* (1848, ВСОРИ, ПГ, 12, 1852, Ар., III, 35).

**Гришків**, -ового, ч.; **яр**, п. Крунинного л. Уди п. Сіверськ. Дінця п. Дону; *Гриш-ковъ* (1863, ВТКХГ; Машт., Дон, 46).

**Грищина**, -ої, ж.; б.: 1) п. Деркулу л. Сіверськ. Дінця п. Дону; *Гришкина* (Машт., Дон, 64); 2) п. Одкілка п. Лучкового пр. Пісочної (у верхів'ї) л. Сіверськ. Дінця п. Дону; *Гришкина* (Машт., Дон, 59).

**Грищатий**, -ого, ч.; **яр**, п. Сенека л. Сенихи п. Осколу л. Сіверськ. Дінця п. Дону; *Грищатий* (1863, ВТКХГ; Машт., Дон, 53).

**Гришний**, -ого, ч.; **потік**, л. Бару л. Тисьмениці п. Бистриці-Тисьменицької п. Дністра; с. Унятичі Дрогобицьк. р-ну Львівськ. обл.; Нгусьпу, Нгусьцзе (SG, I, 14, IX, 458; XII, 181); *Гришна*, Нгусьпу (Машт., ДБ, 6).

**Грбів**, -ового, ч.; **потоки**: 1) л. Великої Тихівця л. Тересви п. Тиси л. Дунаю; с. Красна Тячівськ. р-ну Закарпатськ. обл.; *Грбiв(ў)* (1972, МЕ); 2) л. Мокрянки п. Тересви п. Тиси л. Дунаю; с. Комсомольськ. Тячівськ. р-ну Закарпатськ. обл.; *Грбiв(ў)* (1972, МЕ); 20-і рр. XX ст., *Гроба* (Петров, 28); Нгробу, *Гроби* — помилк. (Wiesner, 47, 60).

**Грбова**, -ої, ж.; **потч.**, л. витік Дулятина п. Боржави п. Тиси л. Дунаю; с. Березники Свалаявськ. р-ну Закарпатськ. обл. (1973, МЕ).

**Грбовий**, -ого, ч.; **потік**, л. Богдану п. Білої Тиси л. Тиси л. Дунаю; смт Богдан Рахівськ. р-ну Закарпатськ. обл. (1972, Анк.).

**Грбдзін**, -ого, ч.; **потік**, с. Хоропеве Верховинськ. р-ну Івано-Франківськ. обл.;

1807 (1802) Potok Grodzyn; Grodzyn Potok (Hrabec, 61); *Грбдзiн* (WRG, I, 527).

**Гроздавець**, -вця, ч.; р., п. Шестеня л. Ужа п. Прип'яті п. Дніпра; *Дроздовоецъ*, *Гроздавецъ* (Машт., Дн., 155); нп Плещівка й Васьковичі Коростенськ. р-ну Житомирськ. обл.; Grozdawiec (SG, II, 859; VI, 291; VIII, 266; XI, 907).

**Грбзова**, -ої, ж.; б., л. Сіверськ. Дінця п. Дону (1863, ВТКХГ); *Грбзoвая* (Машт., Дон, 49; ГОИУ, 62).

**Грбзове**, -ого, с.; **потік**, л. Великої Угольки л. Терелі п. Тиси л. Дунаю; Угльська с/Р Тячівськ. р-ну Закарпатськ. обл.; *грбzовo* (1972, МЕ).

**Громадська**, -ої, ж.; бб.: 1) л. Вовчої л. Самари л. Дніпра; *Громадская* (ВТКЕГ); 2) с. Коханівка Знамянськ. р-ну Кіровоградськ. обл.; *Громадская* (СНМ, Хрс, 42).

**Громадський**, -ого, ч.; **потік**, бас. Дністра; с. Солонське Дрогобицьк. р-ну Львівськ. обл.; *Гром'адз'кий* (ОКІМ).

**Громівщина**, -и, ж.; б., с. Грушів Миронівськ. р-ну Київськ. обл.; *Громівщина* (1974, Анк.).

**Громовá**, -ої, ж.; бб.: 1) л. Кринки п. Міусу, вп. в Азовське море; *Водотiчнiя* (Експ.); с. Верхня Кринка Донецьк. обл.; 2) п. Гайчуру л. Вовчої л. Самари л. Дніпра (ВТКЕГ); *Грoвoвая* (ВЗК, 195); пор. х. *Грoвoвий* (МОЗЕГ, АУ, 310).

**Громоклія**, -її, ж.; р., п. Інгуду л. Пд. Бугу; с. Тарасівка Бобринецьк. р-ну Кіровоградськ. обл.; Новобузьк., Єланецьк., Новоодеськ. і Баштанськ. р-ни Миколаївськ. обл.; *Грoмoклiй*, *Грoмoклiя* (1869, МЕ); 1774, *Аргамаклы*, *Аргамаклiя*, *Грoмoклeя* (ЗООИД, VII, 171, 182, 183, 185, 186); *Грoмoклeя* (ОСОНК, I, 102, 103; Шмидт, 166; Машт., ДБ, 42); Ногтoклея (Машт., ДБ, 42); пор. 1774, нп *Аргамаклысарай* (АС).

**Гропенець**, -нця, ч.; р., л. Бистриці-Надвірнянської п. Бистриці п. Дністра; *Грoпeнeцъ* (Машт., ДБ, 17); з Лісистого Бескиду, с. Зелена Надвірнянськ. р-ну Івано-Франківськ. обл.; як л. Дуринця пр. Бистриці-Надвірнянської (SG, I, 513; II, 856); Grópieniec (Hrabec, 94, 138).

**Гропінєць**, -нця, ч.; **потоки**: 1) п. Чорної Тиси п. Тиси л. Дунаю; смт Ясіня Рахівськ. р-ну Закарпатськ. обл.; 30-і рр. XX ст., Гропенєц, *Грoпiнeць* (Wiesner, 37, 60); пор. г. *Грoпiнeць* (Петров, 15); ур. *грoпiн'цeц* (1973, Анк.); 2) п. Шурка л. Шибеного л. Чорного Черемошу л. Черемошу п. Пруту л. Дунаю; Зеленьська с/Р Верховинськ. р-ну Івано-Франківськ. обл.; *грoпeнeць* (МКур.); 3) бас. Білої Тиси; смт Богдан Рахівськ. р-ну Закарпатськ. обл.; 20-і рр. XX ст., *грoпiнeць* (Петров, 3); пор. плн *Грoпa* (Петров, 2).

**Гропця**, -і, ж.; **потік**, п. Павлика п. Білої Тиси л. Тиси л. Дунаю; с. Видричка Рахівськ. р-ну Закарпатськ. обл.; *Грoп'цiц'и* (1972, Анк.).

**Грбпка**, -и, ж.; **потік**, с. Синевир Міжгірськ. р-ну Закарпатськ. обл.; *грbпка*

(1967, МЕ); пор. плн. V., М. G гора (Петров, 24).

**Гроповець**, -івця, ч.; потік, л. Шибеного л. Чорного Черемошу л. Черемошу п. Пруту л. Дунаю; Зеленська с/р Верховинськ. р-ну Івано-Франківськ. обл.; *гроповець* (МКур.); Ggora (SG, II, 856; XII, 93); Ggorienies (Hrabec, 94, 138); *Гропенец* (WRG, I, 529).

**Гроповець-Великий**, -івця - ого, ч.; потік, п. *Гропівця* л. Шибеного л. Чорного Черемошу л. Черемошу п. Пруту л. Дунаю; Зеленська с/р (г. *г'ропа*) Верховинськ. р-ну Івано-Франківськ. обл.; *гроповець-Великий* (МКур.).

**Гроповець-Малий**, -івця - ого, ч.; потік, л. *Гропівця* л. Шибеного л. Чорного Черемошу л. Черемошу п. Пруту л. Дунаю; Зеленська с/р (г. *Мала г'ропа*) Верховинськ. р-ну Івано-Франківськ. обл.; *гроповець-Малий* (МКур.).

**Гроп'янець**, -нця, ч.; потік, бас. Мокрянки п. Тересви п. Тиси л. Дунаю; с. Комсомольськ. Тячівськ. р-ну Закарпатськ. обл.; 60-і рр. XIX ст., Ggor'ianes (Петров, 18); пор. плн. *гропы* (там же, 28).

**Гроп'янський**, -ого, ч.; потік, л. Сухаря л. Терелі п. Тиси л. Дунаю; з плн. *Гропа* (*г'ропа*); Колочавська с/р Міжгірськ. р-ну Закарпатськ. обл.; *г'роп'янський* (1972, МЕ); пор. плн. *Мала г'ропа* і *Велика г'ропа* (Петров, 16).

**Грбсове**, -ового, с.; потік, л. Тур'ї л. Ужа л. Лабірця п. Бодрогу п. Тиси л. Дунаю; с. Тур'я Поляна Перечинськ. р-ну Закарпатськ. обл.; *г'рбсово* (1972, МЕ); 20-і рр. XX ст., *г'рбсово* (Петров, 61).

**Груза́тий**, -ого, ч.; яр, п. Солоні л. Осколу л. Сіверськ. Дінця п. Дону; *Груза́тий* (1863, ВТКХГ; Машт., Дон, 53).

**Грузе́нка**, -ої, ж.; б., л. Берди, вп. в Азовське море (1862, ВТКТГ); *Грузе́нка* (АС); *Грузька* (СКЗР, LI1); *Грузская* (1850, ОСОНК, I, 74); *Гуска* (1837—1839, Ле-Пле); *Большая Грузе́нка* (1898, ГИАУ, 158 159); *Большая Грузька*, *Большая Грузькая* (там же, 159, 292); *Грузня́я* (КЕНЛ).

**Грузливець**, -вця, ч.; р., п. Шийки л. Тетерева п. Дніпра; Житомирська обл.; *Грузливець* (Машт., Дн., 43); пор. с. *Грузливець* Червоноармійськ. р-ну Житомирськ. обл.

**Гру́зна**, -ої, ж.; р., пр. Псла л. Дніпра; Кременчуцьк. р-н Полтавськ. обл.; *Рузна* (1852, Ар., III, 40; *Грузня́я* (1852, Ар., III, 111).

**Грузува́та**, -ої, ж.; р., м. Мена Чернігівськ. обл.; *Грузува́та* (1964, МЕ).

**Грузька́**, -ої, ж.; бб.: 1) л. Бокової п. Інгульця п. Дніпра; *Грузькая* (1876, ПХЕВ, XXII, 404; 1888, МХГ, III, 27); *Грузька́* (КРУ, 127); пор. с. *Грузьке* Криворізьк. р-ну Дніпропетровськ. обл.; 2) л. *Грузе́нкої* л. Берди, вп. в Азовське море (1850, ОСОНК, I, 74); *Грузка́я* (АС); *Грузская* (РПГО, XIV, 619); *Грузе́нка* (1850, ВСОРИ, ЕГ, 36); *Грузе́нка* —

як л. *Грузької* (СКЗР, LI1); *Грязная* (КЕНЛ); пор. с. *Грузьке* Куйбишевськ. р-ну Запорізьк. обл. (ІМСУ, Зп, 374); 3) л. *Грузького Яланчика*, вп. в Азовське море; *Грузская* (1853, ВТКЗВД); 4) л. Канчевого п. Водяної л. Казенного Торця п. Сіверськ. Дінця п. Дону; *Грузская* (ГОПМ, ГК; Машт., Дон, 54); *Грязна* (КЕНЛ — як л. Казенного Торця); 5) л. Кільтиччі (у верхів'ї) л. Обитчної, вп. в Азовське море; *Грузькая* (1889, МБ, 88); Запорізька обл. (ІМСУ, Зп, 432); 6) л. Кучерової п. *Грузької* л. Казенного Торця п. Сіверськ. Дінця п. Дону; *Грузская* (ГОПМ, ГК; Машт., Дон, 54); 7) л. Нагольної л. Міусу, вп. в Азовське море (КРУ, 137); *Грузская* (1853, ВТКЗВД); 8) л. Цибикової л. Кундрючої п. Сіверськ. Дінця п. Дону (Машт., Дон, 75); 9) п. Бешки п. Інгульця п. Дніпра; Кіровоградська обл.; *Грузская* (1876, ПХЕВ, XXII, 403); 10) п. (Західного) Кальчика п. Кальміусу, вп. в Азовське море (Експ.); *Грузка́я* (АС); 11) п. Кривого Торця п. Казенного Торця п. Сіверськ. Дінця п. Дону (Експ.); *Грузская* (1782, Кордт, № 32; 1863, ВТКХГ); *Грузький*, *Молочарська*, *Молочарівська*, 3 *Молочарки* (Експ.); прот. *Грузький* (ВЕГ, 121); *Русская* (1769, ПК); *Грузня́я* (1778, ГКНА); пор. у верхів'ї два нп *Грузкая* і *Белогорье-Грузкая*, а також з ст. *Грузкая* (Експ.); 12) п. Крип'янової л. Міусу, вп. в Азовське море; *Грузкая* (1853, ВТКЗВД); *Грузская* (там же; ВТКЕГ); 13) п. Луганчика п. Сіверськ. Дінця п. Дону; *Грузская* (ВТКЕГ); рр.: 14) л. Вільшанки п. Нехаєва п. Дніпра; с. Завадіва Корсунь-Шевченківськ. р-ну; м. Городище Черкаськ. обл. (Нов., 181); *Hruzka* (1777, АЮЗР, VI, II, 194); 15) л. Ворскли л. Дніпра; між рр. Гостенка і Березова; Золочівськ. р-н Харківськ. обл.; *Грузская* (Машт., Дн., 73); 16) л. Галки л. Лисогору л. Сули л. Дніпра; Варвинськ. р-н Чернігівськ. обл.; *Грузкая* (Машт., Дн., 61); 17) л. Гусинки л. Великого Бурлука л. Сіверськ. Дінця п. Дону; *Грузская* (1850, ВСОРИ, ХГ, 19 — як л. Великого Бурлука; 1863, ВТКХГ; Машт., Дон, 45); пор. х. *Грузький* (ВТКХГ); 18) л. Дніпра; с. Кам'янське Василівськ. р-ну Запорізької обл. (ОКІМ); пор. бол. *Грузька* б. в дол. Кінської, оз. в межах с. Кривівка Новомиколаївськ. р-ну Запорізьк. обл.; 19) л. Інгулу л. Пд. Бугу; *Грузка*, *Грузькая* (Машт., ДБ, 42); 1697, *Грузская* (?) (ОРД; ЗООИД, III, 578); Кіровоградська обл.; 20) л. Ірпеня п. Дніпра; нп Козичанка і Грузьке Макарівськ. р-ну Київськ. обл.; *Грузька*, *Сивка* (Похил., 72; Похил., УКР. 63—64); 21) л. Казенного Торця п. Сіверськ. Дінця п. Дону (Експ.); *Грузькая* (КЕНЛ); *Грузская* (1782, Кордт, № 32; АЕН — 1784, ПСУ); *Грузская* (СНПД, 31); *Грузька* (там же, 31); *Грузкая* (ГК — 1743); *Гуэская* (1769, ПК); *Грузкая* (1850, ВСОРИ, ХГ, 19); стр. *Грузький* (Експ.); *Грузня́я* (1775, ПГК); пор. с. *Грузьке* Добропільськ. р-ну Донецьк. обл.; 22) л. Кальміусу,

вп. в Азовське море (КРУ, 134; Експ.); *Грузская* (1775, ПГК); *Грузкая* (1745, ИИЗК, 1436, 1448); *Грузкая* (1782, ГКАГ); *Грузная* (1793, ПКЗВД); *Мазутянка, Смоленка* (Експ.); *Калиновая* (АРИ — 1866, КЕГ); *Берестовая* (СКЗР, LVII — як назва вище м. Макіївка); пор. вул. *Грузька* в х. Кринички, об'єднаного тепер із смт *Грузько-Зорянське* Донецьк. обл. (Експ.); 23) л. Клецьки л. Случі п. Горині п. Прип'яті п. Дніпра; *Груська* (Машт., Дн., 168); *Корецьк*. р-н Ровенськ. обл.; 24) л. Мерли л. Ворскли л. Дніпра Краснокутськ. р-н Хрк.; *Грузкая* (Машт., Дн., 76); 25) л. Чорного Ташлика л. Синохи л. Пд. Бугу (1968, МЕ; КРУ, 67); *Грузская* (ВЗК, 137; Шмидт, 165, 166); *Грузкая* (ОСОНК, I, 65); нп Новоєгорівка і Комишувата Новоукраїнськ. р-ну Кіровоградськ. обл.; 26) п. Дніпра; Нікопольськ. р-н Дніпропетровськ. обл.; *Грузская* (Машт., Дн., 86); пор. с. *Грузьке* Криворизьк. р-ну Дніпропетровськ. обл.; 27) п. Інгулу л. Пд. Бугу (КРУ, 68); *Грузкая* (Шмидт, 165; Машт., ДБ, 42); *Грузская* (ВЗК, 139; СНМ, Хрс, 116); Кіровоградська обл.; 28) п. Конотопу п. Єзусу л. Сейму п. Десни л. Дніпра; Конотопськ. р-н Сумськ. обл.; *Грузкая* (1765—1769, ОРОМ, НП, 360; 1765—1769, ОСМ, II, 387); пор. с. *Грузьке* Кролевецьк. р-ну Сумськ. обл.; 29) п. Лозуватки л. Ташлика л. Чорного Ташлика л. Синохи л. Пд. Бугу; *Грузкая, Грузская, Hruska* (Машт., ДБ, 41); Кіровоградська обл.; 30) п. Можу п. Сіверськ. Діниця п. Дону; *Грузская* (1863, ВТКХГ; Машт., Дон, 47); 31) п. Полудниці п. Вересні п. Ужа п. Прип'яті п. Дніпра; *Грузкая* (Машт., Дн., 159); Іванківськ. р-н Київськ. обл.; 32) п. Улиці п. Знобівки л. Десни л. Дніпра; с. Стара Гута Середино-Будськ. р-ну Сумськ. обл.; *Грузька* (1964, МЕ); 33) п. Гирмана л. Дніпра; Полтавська обл.; *Русская* (Машт., Дн., 62); 34) пр. Бобринця п. Сукоглії п. Інгулу л. Пд. Бугу (Шмидт, 166); як назва Бобринця (Машт., ДБ, 42).

**Грузька Говтва**, -ої -и, ж.; р., п. *Говтви* л. Псла л. Дніпра; разом з *Вільховою Говтвою* утворює р. *Говтву*; смт Опішня Зіньківськ. р-ну, Решетилівськ. р-н Полтавськ. обл.; *Голтва-Грузкая* (1785, ОРЧН, 28); *Грузская Голтва* (1862, СНМ, Пл, 55; Машт., Дн., 72; 1848, Ар., I, 143; як *Шишацька Голтва* (Машт., Дн., 72); пор. с. *Говтва* Полтавськ. р-н і обл.

**Грузькє**, -ого, с.; б., с. Вільхівчик Корсунь-Шевченківськ. р-ну Черкаськ. обл.; *Грузькє* (ОАІМ).

**Грузький**, -ого, ч.: 1) рив, л. Серету л. Дністра; с. Мшанець Зборівськ. р-ну Тернопільськ. обл.; *Грузький* (ОКІМ); рр.: 2) п. Вільшави л. Кабини п. Тростянця л. Глинниці п. Пруту л. Дунаю; Сторожинецьк. р-н Чернівецьк. обл.; *Грузький*; 1874, Huzki (Карп., 118); 3) п. Роськи п. Росі п. Дніпра; Тетіївськ. р-н Київськ. обл.; *Грузький* (Андр., ЛЮ, карта); *Грузький* (Машт., Дн., 54); яри:

4) п. Плотви л. Вовчої п. Сіверськ. Діниця п. Дону; *Грузький Яр* (1863, ВТКХГ); *Грузький* (Машт., Дон, 44); 5) п. Сенихи п. Осколу л. Сіверськ. Діниця п. Дону; *Грузький* (Машт., Дон, 53).

**Грузький Десняк**, -ого -а, ч.; р., с. Лави Сосницьк. р-ну Чернігівськ. обл. *Грузький Десняк* (ОКІМ).

**Грузький Єрик**, -ого -а, ч.; р., пр. Сіверськ. Діниця (між рр. Бабка й Ізюмець) п. Дону (ДСГМ, 377).

**Грузький Місток**, -ого -тка, ч.; р., пр. Хоролу п. Псла л. Дніпра; Полтавська обл.; *Грузький Мосток* (1785, ОРЧН, 24).

**Грузький Яланчик**, -ого -а, ч.; р., вп. в Азовське море; *Грузький Яланчик* (КРУ, 136); *Грузькой Еланчик* (ГКЗ); *Грузькой Еланчик* (1745, ИИЗК, II, 1436); *Грузький Еланчик* (Гельм., 220); *Гр. Еланчик* (1775, ПГК); *Грутской Еланчик* (КАМ — 1739); *Грусской Еланчик* (АЕН—1784, ГК); *Грязной Еланчик* (ГГК—1787); *Еланчак* (1765, ТДВСК, 112); *Иланчик* (1737, Изъяснение); *Грузькой Еланчук* (1782, Кордт, № 32); *Елончук* (1660, АМГ, III, 112—113); *Аланчик* (КАМ — 1701); *Грузький Ялинчик*, *Грузький Яланчик* (Експ.); *Груской Яланчик* (1778, КГІ); *Грузький Еланчик*, *Яланчик* (Експ.); *Яланчик* (1701, ВЧАМ; Експ.); *Яланчук*, *Грузький Ялинчак*, *Ялинчик*, *Ялинчик*, *Ялончик*, *Еленчик* (Експ.); *Еланчик* (1745, ИИЗК, II, 1420); *Елинчик*, *Грузька Балка*, *Грузька*, *Третій Єланчик* (*Яланчик*, *Еланчик*) (Експ.); *Груская* (АРИ — 1866, КЕГ); *Еланчак* *Большой* (1769, КЧР); *Елан* (1746, ИИЗК, II, 1586); *Большой Еланчик* (1778, КАН); *Вышній Еланчик* (1746, ИИЗК, II, 1528); *Нижней Еланчик* (КАМ — 1739); *Груской Еланец* (1792, КПГ, I—II); *Сухой Еланчик* (1781, КНАА); R. Jаланци (КАМ — 1699); Jаланчичеса (КАМ — 1703); Jаланчичеса (1704, Кордт, № 17); R. Jаланци (1701, КАМ); пор. х. *Еланчик*, тепер у складі м. Новоазовськ. Донецьк. обл.; ур. *Еланчики* (1743, ИИЗК, II, 1351, 1356); 1569, «в Кривей косе, в *Яланчиках*» (Масенко, Яланець, 83—85).

**Грунець**, -нця, ч.; **потік**, п. Янтівки л. Білої Тиси л. Тиси л. Дунаю; с. Розтоки Рахівськ. р-ну Закарпатськ. обл.; *Грунець* (1972, Анк.).

**Грунїк**, -а, ч.; **потік**, л. Люшківця л. Бистриці-Солотвинської л. Бистриці п. Дністра; с. Кричка Богородчанськ. р-ну Івано-Франківськ. обл.; Grunep, Grunepiek (SG II, 873; V, 485); *Грунєк* (WRG, I, 532).

**Грунина**, -ої, ж.; б., л. Кальчика п. Кальміусу, вп. в Азовське море (Експ.); с. Ключове Володарськ. р-ну Донецьк. обл.

**Грункова Зворина**, -ої -и, ж.; **потік**, п. Сушанської Ріки п. Бронської Ріки л. Боржави п. Тиси л. Дунаю; с. Суха Іршавськ. р-ну Закарпатськ. обл. (1973, МЕ).

**Гру́нкулів**, -ова, ч.; потоки: 1) п. Сімерки п. Тур'ї л. Ужа л. Лабірія п. Бодрогу п. Тиси л. Дунаю; с. Сімерки Перечинськ. р-ну Закарпатськ. обл.; *Грункулдуй* (1972, МЕ); 2) п. Потоку п. Дусинки л. Свалявки л. Латориці л. Бодрогу п. Тиси л. Дунаю; с. Росош Свалявськ. р-ну Закарпатськ. обл.; *Грункулівський*, *Грункулдуй*, *Грункуліўс'кий* (1972, МЕ); 20-і рр. ХХ ст., *Грунколов* (Петров, 51); 30-і рр. ХХ ст., *Hrunkulív*, *Грункулов* (Wiesner, 56, 60).

**Груня́нський**, -ого, ч.; потік, с. Ужок Великоберезнянськ. р-ну Закарпатськ. обл.; 20-і рр. ХХ ст., *Груня́нський* (Петров, 65).

**Грунь**, -і, ж.; р., п. Псла л. Дніпра; *Грунь*, *Нгон* (Машт., Дн., 69); *Грон* (Кордт, № 3); *Грунь-Русская*, *Грунь-Московская* (1786, Шаф., 606; Стрижак, П-СГ, 179); *Гадяньк*. р-н Полтавськ. обл.; пор. нп *Грунь* і *Груньки* Лебединськ. р-ну Сумськ. обл.

**Грунька**, -и, ж.; р., л. Морозової л. Човнової пр. *Груні* п. Псла л. Дніпра; с. Зайченці Зіньківськ. р-ну Полтавськ. обл. (1785, ОРЧН, 28); *Гадяцьк*. р-н тієї ж обл.; *Грунька* (1859, СНМ, Пл, 34).

**Грунька-Суха́**, -и -ої, ж.; р., пр. *Груні-Сухой* пр. *Груні-Шилівської* пр. *Грунь-Ташані* п. Псла л. Дніпра; Зіньківськ. р-н Полтавськ. обл. (1856, Шаф., 637; Стрижак, П-СГ, 180).

**Грунь-Сира́**, -і -ої, ж.; р., пр. *Грунь-Ташані* л. Псла л. Дніпра; *Грунь-Сырая* (1856, Марк., 304).

**Грунь-Суха́**, -і -ої, ж.; р., пр. *Груні-Шилівської* пр. *Грунь-Ташані* п. Псла л. Дніпра; Зіньківськ. р-н Полтавськ. обл. (1852, ПГВ, XL, 547); *Сухая Грунь* (1852, Ар., III, 39); *Грунь Сухая* — як л. *Груні Сирої* (1856, Марк., 304); *Грунь Гиляя* (1786, Шаф., 637).

**Грунь-Таша́н**, -і, ж.; р., л. Псла л. Дніпра; с. Бірки Зіньківськ. р-ну Полтавськ. обл.; *Грон* (Кордт, № 3); *Ташанская Грунь* (1848, ВСОРИ, ПГ, 10); *Ташанская Грунь* (1852, Ар., III, 39; 1886, Гуров, 272; Падалка, 183); *Грунь-Ташань*, *Грунья*, *Грунь Ташанская*, *Gron Tascze* (Машт., Дн., 70); як пр. *Ташані* (1856, Марк., 393; Гуров, 272); пор. там же с. *Загрунька*.

**Грунь-Тиха́**, -і -ої, ж.; р., пр. *Груні* п. Псла л. Дніпра (1843, ВГСС, I, 543; Стрижак, П-СГ, 180).

**Грунь-Черке́с**, -а, ч.; р., л. *Грунь-Ташані* л. Псла л. Дніпра; смт Опішня Зіньківськ. р-ну Полтавськ. обл.; *Гронь-Черкаская* (Падалка, 71); *Гронь-Черкаская* (1620, Николайчик, 9); *Грунь-Черкаская* (1647, Леб., ИР, 9); *Грань-Черкаской* — помилк. (1775, Кордт, № 31); *Грань Черкаской* (1782, Кордт, № 32); *Gron Szerkassy* (Машт., Дн., 70; Стрижак, П-СГ, 179—180); пор. нп *Грунь* Лебединськ. і Охтирськ. р-нів Сумськ. обл.

**Грунь-Шилівська**, -і -ої, ж.; р., пр. *Грунь-Ташані* л. Псла л. Дніпра; с. *Шилівка* Зіньківськ. р-ну Полтавськ. обл.; *Грунь Шилівская* (1786, Шаф., 637); *Ши-*

*ловская Грунь* (1852, Ар., III, 39; ПЕ, 236); *Шилівка* (1668, Величко, II, 162).

**Груше́ва**, -ої, ж.; 66.: 1) п. Верхнього Провалля п. Великої Кам'янки п. Сіверськ. Дінця п. Дону; *Грушевая* (ВТКЕГ); 2) п. Гарасимової п. Міусу, вп. в Азовське море; *Грушевая* (1853, ВТКЗВД); 3) п. Криничної л. Вороної л. Дніпра; *Грушевья* (ВТКЕГ); *Грушева* (ОАІМ); 4) п. Свидівка п. Самари л. Дніпра; *Грушевья* (АС).

**Грушева́ха**, -и, ж.; р., п. Береки п. Сіверськ. Дінця п. Дону (1850, ВСОРИ, ХГ, 18); Харківська обл. (Експ.).

**Грушеві́ця**, -і, ж.; р., п. Стиру п. Прип'яті п. Дніпра; *Грушевица* (Машт., Дн., 141); *Грушівка* (ОАІМ); Ківерцівськ. і Маневицьк. р-ни Волинськ. обл.; *Грушвица* (АЮЗР, VI, I, 296); пор. кол. х. *Грушвица* Ківерцівськ. р-ну (1966, АТП, Вл, 90).

**Груші́в**, -ева, ч.; потік, п. Пруту л. Дунаю; *Hruszów* (SG, III, 191; IX, 108); с. Корнич Коломийськ. р-ну Івано-Франківськ. обл.; *Грушев* (WRG I, 533).

**Груші́вка**, -и, ж.; рр.: 1) л. рук. Дніпра; між рр. Білівка і Перевал; *Грушевка* (Машт., Дн., 90) — як водотік між рр. Кінська і Дніпро (НРЗХ, 49); пор. нп *Грушівка* в Дніпропетровськ. і Запорізьк. обл.; 2) п. Дніпра; с. *Грушівка* Нікопольськ. р-ну Дніпропетровськ. обл. (Нов., 963); *Грушевка* (Величко, III, 472; СНМ, Ек, 250; ОСОНК, I, 68; ИИЗК, I, 48; Машт., Дн., 85); *Грушівка* (КРУ, 125); 3) п. Мокрої Сури п. Дніпра; Дніпропетровська обл.; *Грушенка* (Машт., Дн., 82); *Грушівка* (КРУ, 123); 4) Чернігівська обл.; *Грушевка* (1742 СВМ, 101); пор. с. *Грушівка* Бахмацьк. р-ну Чернігівськ. обл.; 5) стр., с. *Грушів* Миронієвськ. р-ну Київськ. обл.; *Грушівка* (1974, Анк.).

**Гру́шка**, -и, ж.; потоки: 1) п. Тлумача п. Дністра; *Gruszka*, *Gruszecki potok* (SG II, 876, 877); с. *Грушка* Тлумачьк. р-ну Івано-Франківськ. обл.; 2) п. Чорнявої л. Пруту л. Дунаю; *Грушка* (КРУ, 25); нп Росохач, Прикмише, Чортовець і Якубівка Городенківськ. р-ну Івано-Франківськ. обл.; *Gruszka* (SG, I, 819; II, 877); 3) р., бас. Окопу л. Пруту л. Дунаю; с. Оршівці Кіцманськ. р-ну Чернівецьк. обл.; *Гру́шка* (Карп., 118).

**Грушовá**, -ої, ж.; 66.: 1) л. Казенного Торця п. Сіверськ. Дінця п. Дону; *Грушевая* (Машт., Дон, 54); *Грушевка* (1854, ИКДБ, 488); 2) п. Обитоку п. Деркулу л. Сіверськ. Дінця п. Дону; *Грушевая* (Машт., Дон, 64); 3) п. Солоніої п. Янчуру п. Гайчуру л. Вовчої л. Самари л. Дніпра *Грушовá* (КРУ, 121; Експ.); *Грушеватая* (1889, МБ, 43); *Грушеватый* (СКЗР, LII); *Грушеватой* (1837—1839, Ле-Пле); *Большая Грушеватая* (1898, ГИАУ, 118)

**Грушовець**, -івця, ч.: 1) потік, п. Дереглюю п. Пруту л. Дунаю; с. Волока Глибоцьк. р-ну Чернівецьк. обл.; *Грушовець(ь)*; 1907. *Hruszowec* — помилк.; XIX—ХХ ст.ч., *Хрушовец* (Карп., 119); 2) руч., с. Хричове Тячівськ. р-ну Закарпатськ.



обл.; *Грушувци* (1972, МЕ); поч. XVIII ст., *Hrusovescrataka* (Bélay, 170).

*Грушувата*, -ої, ж.; 6б.: 1) л. Інгульця п. Дніпра; Херсонська обл.; *Грушовата* (КРУ, 128); *Грушувата* (ОКІМ); 2) л. Скоутватої л. Янчуру п. Гайчуру л. Вовчої л. Самари л. Дніпра (1898, ГІАУ, 121); *Грушеватий* (там же; АС); *Грушеватий* (к. XVIII ст., ВЗАУ, 8).

*Грушуватий*, -ого, ч.; яр, л. Вовчої (вище Вороної) л. Самари л. Дніпра; *Грушеватий* (1898, ВЗК, 196).

*Грязевий*, -ого, ч.; потік, л. Дністра; між рр. Кулевий і Дубовий Дністрик; *Грязевий*, *Grażowu* (Машт., ДБ, 2); *Грозова* Старосамбірськ. р-ну Львівськ. обл.

*Грязіва*, -и, ж.; р., п. Жолоні п. Прип'яті п. Дніпра (КРУ, 85); *Грязіва* — як л. Ситівки п. Прип'яті (Машт., Дн., 153); *Грязіва* (ВКБ, 271); *Грязіва* (Дрозд, МРУ, 426); с. Виступовичі Овруцьк. р-ну Житомирськ. обл. (ОАІМ); *Грязіва* (АОЗР, III, II, 178); пор. там же с. *Грязеве*.

*Грязливець*, -вця, ч.; р., Чернігівська обл.; *Грязливецъ* (XVII ст., ОСМ, I, 439).

*Грязна*, -ої, ж.: 1) б., л. Комишувахи п. Сухої Калинової л. Кринки п. Міусу, вл. в Азовське море; *Грязная* (ВТКЕГ); 2) р., л. Сироватки л. Псла л. Дніпра; *Грязная* (Машт., Дн., 68).

*Грязний*, -ого, ч.; рівч., Городнянськ. р-н Чернігівськ. обл.; «при ровчакъ *Грязномъ*» (1859, СНМ, Чрг, 53).

*Грязнівка*, -и, ж.; б., п. Сіверськ. Дінця п. Дону (1863, ВТКХГ; Машт., Дон, 44); *Грязний Колодязь* (1749, МИКБ, I, 309); *Багновая* (1863, ВТКХГ).

*Грязький*, -ого, ч.; потік, п. Верещиці л. Дністра; *Grzeski* (SG, XIII, 229); *Грязьки* (Машт., ДБ, 4; WRG, I, 536); с. Задністрияни Самбірськ. р-ну Львівськ. обл.

*Губалів*, -ового, ч.; стр., кол. с. Зибке Світловодськ. р-ну Кіровоградськ. обл.; *Губалов* (1964, МЕ).

*Губанова*, -ої, ж.; б., п. Берестового л. Сіверськ. Дінця п. Дону (Машт., Дон, 57).

*Губарева*, -ої, ж.; р., л. Бобрика л. Сули л. Дніпра; *Губарева* (1785, ОРЧН, 22); пор. с. *Губарівщина* Роменськ. р-ну Сумськ. обл.

*Губариха*, -и, ж.; р., бас. Горині п. Прип'яті п. Дніпра; с. Загірці Білогірськ. р-ну Хмельницьк. обл.; *Hubarucha* (SG, XIV, 282); 1890, «с. Загорци при рч. *Губарихъ*» (Теодор., II, 797).

*Губенкова*, -ої, ж.; б., л. Крутої (у гирлі Вовчої) л. Самари л. Дніпра (ВТКЕГ); пор. х. *Губенков* (там же).

*Губень*, -бня, ч.; потік, л. Дзвиняча л. Бистриці-Солотвинської л. Бистриці п. Дністра; *Hubeń* (SG, III, 196); *Губень* (WRG, I, 542); с. Дзвиняч Богородчанськ. р-ну Івано-Франківськ. обл.

*Губина*, -ої, ж.; 6б.: 1) л. Густих Ліз п. Олега п. Бабки п. Сіверськ. Дінця п. Дону (1863, ВТКХГ); 2) п. Дубової л. Дніпра (1779 і 1804, ССЕНО, 258); 3) пр. Солоненкої п. Вовчої л. Самари

л. Дніпра (1863, ВТКХГ); *Губенкова*, на якій х. *Губиня* (ГІПБУ — 1894, табл. III).

*Губиниха*, -и, ж.; б., п. Самари л. Дніпра; Новомосковськ. р-н Дніпропетровськ. обл. (ОАІМ); пор. там же смт *Губиниха*.

*Губинівка*, -и, ж.; р., л. Кільчені п. Самари л. Дніпра (КРУ, 123); *Губиновка* (1856, ГКЕГ); *Губиниха* (1776, ОКП, 122); *Губиха* (1850, ОСОНК, I, 69); *Вольнянка* (ГІЮР, 131); пор. с. *Губиниха* (1778, ГКНА).

*Губицький*, -ого, ч.; потік, бас. Тисьмениці п. Бистриці-Тисьменицької п. Дністра; с. Модричі Дрогобицьк. р-ну Львівськ. обл.; 1564, «*protokiem... Hubiczkiem*» (Жерела, I, 221).

*Губська*, -ої, ж.; р., л. рук. Дніпра; між рр. Дашківка і Гниловод; нп Князе-Григорівка Великопетиськ. р-ну і Катри Горностаївськ. р-ну Херсонськ. обл. (ОКІМ); *Губекая*, *Верхняя Губская* і *Нижняя Губская* (Машт., Дн., 90).

*Губченків*, -ового, ч.; яр, п. Сухого Буруля п. Середнього Буруля л. Сіверськ. Дінця п. Дону; *Губченков(ъ)* (1845, КОЧ; 1863, ВТКХГ; Машт., Дон, 45).

*Гува*, -и, ж.; р., л. Бистрої (Дерекойки), бас. Чорн. моря; м. Ялта Кримськ. обл. (РПГО, XIV, 740, 744); *Гува* (Біл., ГКП, 43).

*Гугнавець*, -вця, ч.; потік, п. Волівця л. Ріки п. Тиси л. Дунаю; смт Міжгір'я Закарпатськ. обл. (1971, МЕ); 20-і рр. XX ст., *Угнавець* (Петров, 25, 29); пор. ур. *Угнавец* (там же).

*Гудимів Потік*, -ового о-ку, ч.; потік, пр. Неволинці п. Дерезгулу п. Пруту л. Дунаю; с. Корovia Глибоцьк. р-ну Чернівецьк. обл.; *Гудимів Потік* (Карп., 119).

*Гудиці*, -иць, мн.; потік, пр. Рита л. Ринги л. Пруту л. Дунаю; с. Шишківці Новоселицьк. р-ну Чернівецьк. обл.; *Гудиці* (Карп., 119).

*Гудка*, -и, ж.; р., пр. Овди л. Ревки л. Псла л. Дніпра; на межі Сумськ. обл. УРСР з Курськ. обл. РРФСР; *Гудка* (Машт., Дн., 69).

*Гуєчка*, -и, ж.; р., бас. Зх. Бугу п. Вісли; Волинська обл. (1896, Фил., Ист., 89).

*Гужин*, -ого, ч.; яр, витік Середнього Буруля л. Сіверськ. Дінця п. Дону; *Гужинъ* (1845, КОЧ).

*Гужівка*, -и, ж.; р., л. Удаю п. Сули л. Дніпра; с. *Гужівка* Ічнянськ. р-ну Чернігівськ. обл.; *Гужовка* (1786, Шаф., 392; 1785, ОРЧН, 16); «при р. *Гужовкъ*» (1859, СНМ, Чрг, 24).

*Гузаків*, -ового, ч.; яр, л. Плотви л. Вовчої п. Сіверськ. Дінця п. Дону; *Гузак(ъ)* (1863, ВТКХГ; Машт., Дон, 44).

*Гузаківський*, -ого, ч.; потік, л. Рабинця п. Солотвини п. Великого Ріжника л. Черемосу п. Пруту л. Дунаю; с. Білоберізка Верховинськ. р-ну Івано-Франківськ. обл.; *Гузак'їський* (МКур.).

**Гу́зева**, -ої, ж.; бб.: 1) л. Грузької л. Кальміусь, вп. в Азовське море *Гузова* (ВТКЕГ); *Грúзева* (АС); 2) л. *Гузевой* л. Очеретяної л. Грузької л. Кальміусь, вп. в Азовське море; *Гузова* (ВТКЕГ); 3) п. Турушка л. Можу п. Сіверськ. Дінця п. Дону; *Гузива* (1863, ВТКХГ; Машт., Дон, 47); пор. х. *Гузивъ* (ВТКХГ).

**Гузй́лів**, -ового, ч.; потч., витік Хустя п. Тиси л. Дунаю; с. Копашневе Хустськ. р-ну Закарпатськ. обл.; *Гуз'ялу(ў)* (1971, МЕ); пор. ліс *Гузилово* (Петров, 13).

**Гу́зна**, -ої, ж.; р., пр. Говтви п. Псла л. Дніпра; *Гузняя* (1848, ВСОРИ, ПГ, 14); суч. Полтавська обл.

**Гузівий**, -ого, ч.; р., л. Кубря л. Клевені п. Сейму л. Десни л. Дніпра; Путивльськ. р-н Сумськ. обл.; *Гузовой* (Машт., Дн., 225).

**Гу́йва**, -и, ж.; р., п. Тетерева п. Дніпра (КРУ, 89); з Орсівськ. рудні (1964, МЕ); Вінницька і Житомирська обл.; Нуува (1537, АЮЗР, VII, 1, 73; 1736, АЮЗР, VI, II, 65); Нууве (1545, АЮЗР, VII, 1, 129); Нуйва (1598, Зг. dz., XXI, 17); *Гуйва* (Фунд., 39; Похил., 277; Машт., Дн., 44; ПУОК, X, 29); *Гуйва* (КРУ, 89; МЕ); пор. смт *Гуйва* Житомирськ. р-ну й обл.

**Гук**, -у, ч.: 1) дж. (стр.), витік Сушанської Ріки п. Бронецької Ріки л. Боржави п. Тиси л. Дунаю; с. Суха Іршавськ. р-ну Закарпатськ. обл. (1973, МЕ); потоки: 2) л. Серету л. Дністра; між рр. Серла і Нестерівка; нп Заложці й Мильне Зборівськ. р-ну Тернопільськ. обл.; Нук (SG, X, 443); *Гукъ* (Машт., ДБ, 21); Нлук — помилк. (SG, II, 206); 3) п. Бережниць л. Чорного Черемошу л. Черемошу п. Пруту л. Дунаю; с. Бережниця Верховинськ. р-ну Івано-Франківськ. обл. (МКур.); 4) смт Дубове Тячівськ. р-ну Закарпатськ. обл.; 60-і рр. XIX ст., Нук (Петров, 8); 5) с. Розтоки Косівськ. р-ну Івано-Франківськ. обл.; 1803, od Nuku, Нук (Hrabec, 58), 6) вдсп., пр. Пробійній (-івки) л. Білого Черемошу п. Черемошу п. Пруту л. Дунаю; с. Грамотне Верховинськ. р-ну Івано-Франківськ. обл. (МКур.).

**Гу́кало**, -а, с.; яр, п. Дністра; с. Репу-жинці Заставнівськ. р-ну Чернівецьк. обл.; *Гу́кало* (Карп., 119).

**Гуків**, -оба, ч.; потоки: 1) л. Пруту л. Дунаю; Нукów (SG, IX, 108); Нукau (SG, III, 206); нп Добринівці Заставнівськ. р-ну і Бояни Новоселицьк. р-ну Чернівецьк. обл.; *Гуковъ* (ЗРГО, II, 305); 1726, *Хукъу*; 1737, *Хукзул*; 1774, Нукon; 1855, Нукіow; Нусџи, Нусџил, Нучеулui (Карп., 119); *Хицкеулуй* — помилк. (КРУ, 28); *Гуков* (WRG, I, 545); 2) п. Дністра; 1774, Нукip — помилк.; нп. Челоноси, Недобойці і Рашків Хотинськ. р-ну Чернівецьк. обл.; *Потік* (Карп., 119).

**Гуківська**, -ої, ж.; б., кол. с. Карнаухівські Хутори Дніпропетровськ. р-ну й обл.; *Гуківська* (ОКІМ).

**Гуклівий**, -ого, ч.; потік, л. Марангоша л. Тиси л. Дунаю; с. Вишкове Хустськ. р-ну Закарпатськ. обл.; Нукліvу, *Гуклівий* (Wiesner, 39, 60).

**Гуклівчик**, -а, ч.; потік, с. *Гуклівий* Воловецьк. р-ну Закарпатськ. обл.; *Вепровець* (?).

**Гукова**, -ої, ж.; б., л. Кільчені п. Самари л. Дніпра (АС); пор. с. *Гукове* Магдалинівськ. р-ну Дніпропетровськ. обл.

**Гу́кова** Кри́ниця, -ої -і, ж.; руч., пр. Деркулу л. Сіверськ. Дінця п. Дону (ДСГМ).

**Гула́к**, -а, ч.; р., л. Жеведи п. Десни л. Дніпра; с. Смолин Чернігівськ. р-ну й обл.; *Гулакъ* (1742, СВМ, 101; 1786, Шаф., 211; Машт., Дн., 212).

**Гулáй**, -ую, ч.; потік, л. витік Корчаски п. Малого Серету п. Серету л. Дунаю; с. Корчівці Глибоцьк. р-ну Чернівецьк. обл.; *Гулáй*; 1886, Huliu; 1908, Huliu — помилк. (Карп., 119—120).

**Гу́льва**, -и, ж.; р., п. *Гуйви* п. Тетерева п. Дніпра (КРУ, 89); нп Ніжиловичі й Забуяння Макарівськ. р-ну Київськ. обл.; *Гульва* (Фунд., 39; Похил., 86; Похил., УКР., 49; Машт., Дн., 44); *Виха* (Фунд., 39); *Гу́льва* (КРУ, 89).

**Гуманський**, -ого, ч.; руч., с. Жуківці Обухівськ. р-ну Київськ. обл.; *Гуманський* (ОКІМ).

**Гумена**, -ої, ж.; р., п. Малого (Білого) Серету п. Серету л. Дунаю; с. Просіка Глибоцьк. р-ну Чернівецьк. обл.; *Гумена*; 1754, Нита; 1855, Нитена (Карп., 120; Карп., Серет, 94).

**Гуменівський**, -ого, ч.; потік, п. Тікача л. Білого Черемошу п. Черемошу п. Пруту л. Дунаю; г. Висока; Гринявська с/Р Верховинськ. р-ну Івано-Франківськ. обл.; *Гуменіўскій* (МКур.).

**Гумний**, -ого, ч.; яр, л. Мокрої Беречки п. Сіверськ. Дінця п. Дону; *Гумний* (1863, ВТКХГ; Машт., Дон, 50; ГОИУ, 81).

**Гумри́ча**, -і, ж.; р., пр. Случі п. Горині п. Прип'яті п. Дніпра (Машт., Дн., 163); пд.-зх. частина Житомирськ. обл.

**Гуна́с**, -у, ч.; р., бас. Чорн. моря; с. Красноселівка Білгородськ. р-ну Кримськ. обл. (1864, СНМ, Тв, 100).

**Гу́нище**, -а, с.; р., с. Підсінне Переяслав-Хмельницьк. р-ну Київськ. обл.; *Гу́нище* (1961, МЕ).

**Гу́нчин**, -ого, ч.; яр, п. Крячкуватой п. Гнилушки л. Сіверськ. Дінця п. Дону; (1845, ПОЧ — як п. Гнилиці, або Гнилушки; 1845, КОЧ — як п. Гнилушки; 1863, ВТКХГ; Машт., Дон, 47).

**Гу́нча**, -і, ж.; р., пр. Руди л. Пд. Бугу; *Гуньча* (Тверит., 25); смт Немирів Вінницьк. обл. (там же, 18).

**Гу́ра-Ше́льша**, -и -і, ж.; б., кол. с. Червоноглинське Арцизьк. р-ну Одеськ. обл. (АТПУ — 1947, 964; 1861, СНМ, БО, 22).

**Гурда́нський**, -ого, ч.; потік, пр. Славки п. Опору п. Стрия п. Дністра; Сколівськ. р-н Львівськ. обл. (ОКІМ).

**Гуретві́на**, -и, ж.; р., л. Дарови л. Лимниці п. Дністра; *Гуретвіна* (Машт., ДБ, 14); з-під хр. *Гуретвіна*; с. Перегінське Рожнятівськ. р-ну Івано-Франківськ. обл.; *Guretwna* (SG, III, 912)

**Гуржі́єва**, -ої, ж.; яр, п. Чепеля п. Сіверськ. Дінця п. Дону; *Гуржева* (1863, ВТКХГ); *Гуржеєва* (Машт., Дон, 49).

**Гурина**, -ої, ж.; 66.: 1) п. Красної л. Сіверськ. Діня п. Дону (АС); 2) п. Очилової л. Юсьчиної п. Вишневецької п. Нагольної л. Міусу, вп. в Азовське море (1853, ВТКЗВД); пор. с. *Гурине* Харківськ. р-ну й обл.

**Гуринка**, -и, ж.; р., пр. Горбанівського л. Суचाи п. Серету л. Дунаю (Карп., Серет, 94); с. Шепіт Путильськ. р-ну Чернівецьк. обл.; *Гуринка* (Карп., 120).

**Гурка**, -и, ж.; р., с. Улянівка Житомирськ. р-ну й обл.; *Гурка* (1936, МЕ).

**Гуркалабані**, -ань, мн.; р., п. Дністра; смт Кострижівка Заставнівськ. р-ну Чернівецьк. обл.; можл., 1747, Сіугос, *Потік у Царинці* (Царинка — назва поля); *Гуркалабані* (Карп., 120).

**Гуркало**, -а, с.; потік, п. Чорнової п. Лемяця п. Дністра; *Гуркало* (Машт., ДБ, 22); нп Ясенів-Пільний і Серафінці Городенськ. р-ну Івано-Франківськ. обл.; Нугкало (SG, III, 221); *Гуркало* (КРУ, 43; WRG, I, 548).

**Гурті**, -ів, мн.; р., п. Лугани п. Сіверськ. Діня п. Дону (1882, ГЕХГ, 133); *Гуртянка* (Експ.); *Урты* (ГОБД, 139); пор. кол. х. *Гурти*, тепер у складі м. Горлівка Донецьк. обл. (АТП, Днц, 115; ДСИО, 81).

**Гуртовá**, -ої, ж.; б., пр. Берестової п. Кальміусу, вп. в Азовське море; *Гуртовая* (ВТКЕГ).

**Гусáвка**, -и, ж.; р., с. *Гусавка* Менськ. р-ну Чернігівськ. обл.; *Гусавка* (1742, СВМ, 101).

**Гусáк**, -á, ч.; р., пр. Грунь-Ташані л. Псла л. Дніпра; м. Зіньків Полтавськ. обл.; *Гусакъ* (1785, ОРЧН, 27); пор. с. *Гусаки* (там же).

**Гусаків**, -ового, ч.; потч., пр. Баб'янки п. Гнилої Липи л. Дністра; нп Підвиння і Бабинці Рогатинськ. р-ну Івано-Франківськ. обл.; Hussaków (SG, III, 227); *Гусаков* (WRG, I, 552).

**Гусаки́ва**, -и, ж.; р., пр. Вільківки пр. Гнилого Тікичу л. Тікичу п. Сніхохи л. Пд. Бугу; с. *Гусакове* Звенигородськ. р-ну Черкаськ. обл. (1970, МЕ).

**Гусарева Звóрина**, -ої -и, ж.; потік, л. Ріки п. Тиси л. Дунаю; с. Вучкове Міжгірськ. р-ну Закарпатськ. обл.; *Гусар'ова*, або *Гус'ар'їўс'ка Звóрина* (1971, МЕ).

**Гусáрик**, -а, ч.; р., л. Круглого л. Сухого Торця л. Казенного Торця п. Сіверськ. Діня п. Дону (Машт., Дон, 55; ГОИУ, 142); пор. с. *Гусарівка* Барвінківськ. р-ну Харківськ. обл.

**Гусарів**, -евого, ч.; потік, л. Стужиці п. Ужа л. Лабірця п. Бодрого п. Тиси л. Дунаю; с. Стужиця Великоберезнянськ. р-ну Закарпатськ. обл.; *Гусаруї* (1973, МЕ); 30-і рр. XX ст., Husariv, *Гусаров* (Wiesner, 43, 60).

**Гусáрка**, -и, ж.: 1) б., л. Берди (у верхів'ї, вп. в Азовське море (1862, ВТКТГ); *Мокрая* (там же); *Мокрая Гусарка* (1898, ГИАУ, 155; ОХГ, 34); рр.: 2) л. рук. Дніпра; між рр. Кобилячка і Ворскла; *Гусарка* (Машт., Дн., 73); Полтавська обл.; 3) п. Сухої Кінської (у верхів'ї) п. Кін-

ської л. Дніпра (1963, Анк.); пор. с. *Гусарка* Куйбишевськ. р-ну Запорізьк. обл.

**Гусáрова**, -ої, ж.; б., л. Хариної л. Красної л. Сіверськ. Діня п. Дону; *Гусарева* (Машт., Дон, 57).

**Гусáрська**, -ої, ж.; 66.: 1) л. Широкої п. Карачокраку л. Кінської л. Дніпра; *Гусарская* (1862, ВТКТГ); пор. мог. *Гусарська* (у верхів'ї; там же); 2) п. Баби л. Великому Бурлука л. Сіверськ. Діня п. Дону; *Гусарская* (1863, ВТКХГ; Машт., Дон, 45).

**Гусáчина**, -ої, ж.; р., Чернігівська обл.; *Гусакина* (1859, СНМ, Чрг, 53).

**Гусачі**, -ів, мн.; р., с. Мишурин Ріг Верхньодніпровськ. р-ну Дніпропетровськ. обл.; *Гусачі* (ОАІМ).

**Гусева**, -ої, ж.; б., п. Жеребця п. Кінської л. Дніпра; *Гусева* (1862, ВТКТГ); як п. Білоглинської п. Жеребця (1898, ГИАУ, 234).

**Гусельська**, -ої, ж.; б., л. Колесникової л. Грузької л. Кальміусу, вп. в Азовське море (Експ.); пор. смт *Гусельське* Макіївськ. міськради Донецьк. обл.

**Гусельщикова**, -ої, ж.; б., п. Нагольної л. Міусу, вп. в Азовське море (1853, ВТКЗВД); пор. с. *Гусельщикове* Новоазовськ. р-ну Донецьк. обл.

**Гусинець**, -нця, ч.; рр.: 1) л. Ворскли л. Дніпра; *Гусеница* (1857, ОХГ, 20); *Uszyniec* (Машт., Дн., 75); 2) пр. Лоски п. Десни л. Дніпра; с. Покошичі Коропськ. р-ну Чернігівськ. обл.; *Гусинець* (1967, МЕ).

**Гусинка**, -и, ж.: 1) б., л. Комишної п. Повної л. Деркулу л. Сіверськ. Діня п. Дону (Машт., Дон, 65); рр.: 2) л. Великому Бурлука л. Сіверськ. Діня п. Дону; *Гусинка* (1850, ВСОРИ, ХГ, 19; 1863, ВТКХГ; Машт., Дон, 45; КРУ, 140; ІМСУ, Хрк, 691); пор. сл. *Гусинка* (у верхів'ї; 1863, ВТКХГ; 1864, СНМ, Хрк, 129); суч. *Гусинка* Куп'янськ. р-ну Харківськ. обл.; 3) с. Чепігівка Чернігівськ. р-ну й обл. («пр. *Гусинкѣ*»; 1742, СВМ, 101; 1729—1730, ГСМЧП, 29; 1765—1769, ОРОМ, ЧП, 64).

**Гусичéва**, -ої, ж.; б., п. Кінської (нижче б. Ожерельна) л. Дніпра; *Гусичева* (1898, ГИАУ, 201); *Гусича* (там же, 201—202).

**Гуска**, -и, ж.; рр.: 1) л. Цвітохи п. Горині п. Прип'яті п. Дніпра (Машт., Дн., 161; Дрозд, МРУ, 148); с. Плесна Шепетівськ. р-ну Хмельницьк. обл. (ОАІМ) і м. Шепетівка (Кар., 39); 1893, «Шепетовка при рч. *Гускѣ*» (Теодор., III, 680); 2) п. Дніпра; с. Нові Петрівці (1782 р., ЦДІАК, ф. 193, оп. 3, од. зб. 95), пн кол. с. Межигір'я (пор. суч. с. Гута-Міжигірська) Києво-Святошинськ. р-ну Київськ. обл. (Нов., 136); *Гуска* (1686, Выписка, 3; 1732, ЦДІАК, ф. 193, оп. 3, од. зб. 95); 3) п. Сумки. п. Псла л. Дніпра; *Гуска* (Машт., Дн., 68); Сумська обл.; 4) пр. Тетерівки п. Тетерева п. Дніпра; нп с. Буряки Бердичівськ. р-ну і Іванопіль Чуднівськ. р-ну Житомирськ. обл.; *Гуска*, *Гусочка* (1962, МЕ); 5) пр. Череминня пр. Студениці л. Різни л. Ірші л. Тетерева п. Дніпра; Житомирська обл.; *Гуска*

4(Машт., Дн., 47); пор. с. *Гуска* Малинськ. р-ну Житомирськ. обл.

**Гусянка**, -и, ж.; р., п. Гнилої Липи л. Дністра; м. Рогатин Івано-Франківськ. обл.; 1664, «za miastem Rohatinem pod liassem rzezonem Huslianka» (Жерела, I, 167); 1566, «in fluvio Vslanka...» (ЗНТШ, СІІІ, 192, 197).

**Гусник**, -а, ч.; потоки: 1) л. Стрия п. Дністра; *Хусна* (КРУ, 34); *Husny*, *Hussnik* (SG, XI, 428); с. Модричі Дрогобицьк. р-ну Львівськ. обл.; 1564, «na potoku Hussniczi» «па гесце Hussnicza», *Husnianka* (AC); 2) нп Верхне Гусине і Нижне Гусине і Кривка Турківськ. р-ну Львівськ. обл.; *Husnik* (SG, I, 227); *Хусный* (Машт., ДБ, 7).

**Гуснянський**, -ого, ч.; потік, л. Ужа л. Лабіриця п. Бодрого п. Тиси л. Дунаю; с. *Гусний* Великоберезнянськ. р-ну Закарпатськ. обл.; 20-і рр. ХХ ст., *Гуснянський* (Петров, 65); 30-і рр. ХХ ст., *Husny*, *Гусный* (Wiesner, 43, 60).

**Гусочка**, -и, ж.; р., л. *Гусинки* л. Великого Бурлука л. Сіверськ. Дінця п. Дону (1863, ВТКХГ; 1864, СНМ, Хрк, 114); *Рисочка* — помилк. (Машт., Дон, 45); пор. *Гусочкинъ* (*Гусинській*) (СНМ, Хрк, 114).

**Густий**, -ого, ч.; яр, п. Ями п. Бахмуту п. Сіверськ. Дінця п. Дону (Експ.).

**Густі Лози**, -их Ліз, мн.; б., п. Олега п. Бабки п. Сіверськ. Дінця п. Дону; *Густые Лозы* (1863, ВТКХГ; Машт., Дон, 45).

**Густомаки**, -ів, мн.; р., пр. Оряви л. Опору п. Стрия п. Дністра; с. Орява Сколівськ. р-н Львівськ. обл. (ОКІМ).

**Гусячий**, -ого, ч.; потік, л. Урича л. Стрия п. Дністра; с. Урич Сколівськ. р-ну Львівськ. обл.; *Husiaczy* (SG, II, 222; XII, 821).

**Гусячий Брід**, -ого Броду, ч.; р., л. Куствиці л. Ворскли л. Дніпра; *Гусиний Бродъ* (Машт., Дн., 76); Полтавська обл.

**Гусь**, -і, ж.; рр.: 1) п. Ствиги п. Прип'яті п. Дніпра (КРУ, 82; Машт., Дн., 145; Дрозд, МРУ, 336); с. Сновидовичі Рокитнівськ. р-ну Ровенськ. обл. (Тутк., ЦЮП, 37); 2) п. Сули л. Дніпра (нижче Сухого Ромна); с. Хоружівка Недригай-

лівськ. р-ну Сумськ. обл.; «при *Гусѣ*» (1859, СНМ, Пл., 191).

**Гута**, -и, ж.; потік, л. Дігтярки п. Гнилої Липи л. Дністра; с. Ушковичі Перемишлянськ. р-ну Львівськ. обл.; *Huta* (SG, V, 250); *Гут(т)а* (Машт., ДБ, 16; WRG, I, 553).

**Гутіло**, -а, с.; потік, пр. Невольницьі п. Дереглуо п. Пругу л. Дунаю; с. Луковця Глибоцьк. р-ну Чернівецьк. обл.; *Гутило* (Карп., 120).

**Гутлянка**, -и, ж.; р., п. Лемлі л. Ірші л. Тетерева п. Дніпра; Житомирська обл.; *Гутлянка* (Машт., Дн., 46).

**Гутницька**, -ої, ж.; б., пр. Ірклію п. Тяснину п. Дніпра; Черкаська обл.; *Гутницькая* (1876, ПХЕВ, ХХІІ, 399).

**Гутський**, -ого, ч.; потік, л. Середньої Ріки л. Шопурки п. Тиси л. Дунаю; с. Кобилецька Поляна Рахівськ. р-ну Закарпатськ. обл.; *Гуцький*, *Гутський* (1973, Анк.).

**Гучалá**, -áл, мн.; потік, п. Синявки л. Іршави п. Боржави п. Тиси л. Дунаю; с. Осій Іршавськ. р-ну Закарпатськ. обл. (1971, МЕ).

**Гучало**, -а, с.; потік, с. Голубине Свалявськ. р-ну Закарпатськ. обл.; 20-і рр. ХХ ст., *Гучало* (Петров, 42); пор. кут с. Голубине — *Гучало* (там же).

**Гучанка**, -и, ж.; потік, л. Прохідного п. Боржави п. Тиси л. Дунаю; с. Керешки Свалявськ. р-ну Закарпатськ. обл.; (1973, МЕ); пор. ур. *Гучанка* (Петров, 12).

**Гучки**, -ók, мн.; потік, п. Голишанки л. Ворони Бистриці-Надвірнянської п. Бистриці п. Дністра; *Huczki* (SG, III, 101); л. Черемхів і Голосків Коломийськ. р-ну, Хлібичин Снятинськ. р-ну Івано-Франківськ. обл. (SG, III, 203).

**Гущавара**, -и, ж.; р., п. Словечни п. Прип'яті п. Дніпра; *Гущаварка* (Машт., Дн., 153); Овруцьк. р-н Житомирськ. обл.

**Гуцилівський Звір**, -ого Звóру, ч.; потік, л. Боржави п. Тиси л. Дунаю; с. Березники Свалявськ. р-ну Закарпатськ. обл.; *Гуцил'ївський Звѣр* (1973, МЕ).



**Давідів**, -ового, ч.; яр, п. Маковцевого п. Уди п. Сіверськ. Дінця п. Дону; *Давыдовъ* (1363, ВТКХГ; Машт., Дон, 46).

**Давідів Звір**, -ого Звóру, ч.; потік, п. Липчі п. Ріки п. Тиси л. Дунаю; с. Ли-

песька Поляна Хустськ. р-ну Закарпатськ. обл.; *Д'увидѣ(ѣ)* (1971, МЕ).

**Давідівка**, -и, ж.; 1) б., л. Чорного Жеребця л. Сіверськ. Дінця п. Дону (Експ.); Донецька обл.; рр.: 2) пр. Дністра; с. Вибранівка Жидачівськ. р-ну Львівськ. обл. (ІМСУ, Льв, 360); 3) пр. Черепинки п. Кривулі п. Бібрки л. Дністра; нп Піски,

Давидів Пустомитівськ. р-ну Львівськ. обл.; Dawidówka (SG, I, 802, 915); *Давидовка* (WRG, I, 555); 4) л. Росі п. Дніпра; Погребищенськ. р-н Вінницьк. обл.; Dawidowka (1607, *Zt. dz.*, XXI, 111); 5) л. Стугни п. Дніпра; нп Крушинка, Рославичі Васильківськ. р-ну Київськ. обл.; *Давидовка* (Де-ла-Флиз, 622, 482).

Давидя́нська, -ої, ж.; р., пр. Деркулу л. Сіверськ. Дінця п. Дону (ДСГМ); Ворошиловградська обл.

Дави́лець, -льця, ч.; р., п. Криги п. Виру п. Сейму л. Десни л. Дніпра; Білопільськ. р-н Сумськ. обл.; *Давилецъ* (Машт., Дн., 224).

Да́вний, -нього, ч.; яр, л. Жукового л. Верхньої Дворічної п. Осколу л. Сіверськ. Дінця п. Дону; *Давний* (1863, ВТКХГ); *Давний* (Машт., Дон, 53).

Дагг-Тарама́, -ї, ж.; б., п. Кальчика п. Кальміусу, вп. в Азовське море (Експ.).

Дала́, -ї, ж.; р., л. Лізниці л. Жерева л. Ужа п. Прип'яті п. Дніпра (Машт., Дн., 157); Овруцьк. р-н Житомирськ. обл.

Далеші́в, -єва, ч.; потік, п. Дністра; Daleszów (SG, I, 895); *Далешов* (WRG, I, 557); пор. с. *Далешове* Городенківськ. р-ну Івано-Франківськ. обл.

Дальні́к, -а́, ч.; р., вп. в *Дальницький* (*Сухий*) лим. бас. Чорн. моря; *Дальникъ* (ОСОНК, I, 64; Сем., II, 6); с. *Дальник* Овідіопольськ. р-ну Одеськ. обл. (1859, СНМ, Хрс, 158; Шмидт, II, 865).

Да́льний, -нього, ч.; 1) потік, л. Великої Угольки л. Угольки л. Терелі п. Тиси л. Дунаю; Углянська с/Р Тячівськ. р-ну Закарпатськ. обл.; 30-ї рр. XX ст., *Dálný*, *Дальный* (Wiesner, 49, 60); яри: 2) л. Чорного Жеребця п. Дону; *Дальный* (Машт., Дон, 56); *Дальний* (1863, ВТКХГ); *Довгий* (ОГКЕЧС, 50); 3) п. Четуриного п. Сіверськ. Дінця п. Дону; *Дальный* (1894, ГКСУ; Машт., Дон, 63).

Да́льний Байрачо́к, -нього -чка, ч.; яр, п. Судимового п. Гнилиці л. Сіверськ. Дінця п. Дону; *Дальний Байрачекъ* (1845, КОЧ).

Да́льний Бістрик, -нього -а, ч.; потік, п. Іршави п. Тиси л. Дунаю; с. Івашковиця Іршавськ. р-ну Закарпатськ. обл.; *Дал'н'ий Быстрик* (1973, МЕ).

Да́льний Яро́к, -нього Ярка́, ч.; б., л. Берестові п. Кальміусу, вп. в Азовське море (Експ.).

Да́льні Копані, -їх -ей, мн.; бб.: 1) п. Гордієвої п. Чепеля п. Сіверськ. Дінця п. Дону; *Дальные Копани* (1863, ВТКХГ); *Далън. Копани* (Машт., Дон, 49); 2) п. *Копані* л. Армієвського п. Мокрої Беречки п. Сіверськ. Дінця п. Дону; *Дальніе Копани* (1863, ВТКХГ; ГОИУ, 76); *Дальн. Копани* (Машт., Дон, 50).

Да́льная Глибко́ка, -ньої -ої, ж.; б., л. Харківки (Харкова) п. Уди п. Сіверськ. Дінця п. Дону; *Дальняя Глубокая* (1863, ВТКХГ); *Дальная Глубокая* (Машт., Дон, 46).

Да́льная Ка́м'янка, -ньої -и, ж.; б., пр. *Кам'янки* (у верхів'ї) п. Бахмуту п. Сіверськ. Дінця п. Дону; *Дал[ьяня]* *Каменка* (ГКСЗ; Машт., Дон, 56).

Даниле́йкова, -ої, ж.; бб.: 1) л. Мокрої Кінської (у верхів'ї) л. Кінської л. Дніпра (1898, ГИАУ, 177, 19С); *Данилова* (1862, ВТКГГ); 2) с. Худяки Черкаськ. р-ну й обл.; *Данилѣйкова* (ОКІМ).

Дани́лина, -ої, ж.; б., п. Самарки п. Бри-таю п. Береки п. Сіверськ. Дінця п. Дону (1863, ВТКХГ; Машт., Дон, 50).

Дани́лівка, -и, ж.; рр.: 1) л. Дністра між рр. Тала й Крива (Машт., ДБ, 26); нп. Іванівка, Песець і Борсуки Ново-ушицьк. р-ну Хмельницьк. обл.; 1825, *Даниловка* (Менде); *Daniłówka* (SG, I, 901); *Surzówka*, *Суржевка* (WRG, I, 560); 2) л. Яловичори п. Білого Черемошу п. Черемошу п. Пруту л. Дунаю; с. Шеніт Путильськ. р-ну Чернівецьк. обл. (Карп., 120).

Данилі́вський, -ого, ч.; потік, п. Стрия п. Дністра; с. Підгородці Сколівськ. р-ну Львівськ. обл.; *Дан'ілівський* (ОКІМ); *Dalanowski* — очевидно, помилк. (SG, I, 894); *Дальяновскій* (Машт., ДБ, 9; WRG, I, 558).

Дани́ловець, -івця, ч.; р., с. Нижня Стінава Стрийськ. р-ну Львівськ. обл. (ОАІМ).

Данко́ва, -ої, ж.; потік, п. Осави п. Ріки п. Тиси л. Дунаю; с. Липецька Поляна Хустськ. р-ну Закарпатськ. обл. (1971, МЕ).

Данце́рик, -а, ч.; потік, смт Верховина Івано-Франківськ. обл.; *Dancerzyk* (Hrabec, 94); *Данцезик* (WRG, I, 560); пор. г. *Dancercz* (SG, IX, 107).

Да́нчиків, -ового, ч.; яр, п. Вискрівки бас. Мокрої Плотви п. Бахмуту п. Сіверськ. Дінця п. Дону; *Данчиковъ* (ГИПБУ — 1894, 207).

Даню́ків, -ового, ч.; потік, п. Кісви п. Тиси л. Дунаю; с. Косівська Поляна Рахівськ. р-ну Закарпатськ. обл. (1972, МЕ).

Данько́ва, -ої, ж.; р., п. Вілії л. Горині п. Прип'яті п. Дніпра (Машт., Дн., 161); Ізяславськ. р-н Хмельницьк. обл.; пор. там же с. *Даньківці*.

Дара́бівський, -ого, ч.; потік, л. Чорного Черемошу л. Черемошу п. Пруту л. Дунаю; с. Криворівня Верховинськ. р-ну Івано-Франківськ. обл.; *Дарабійський* (МКур.).

Дарахі́вський, -ого, ч.; потік, п. Серету л. Дністра; нп *Дарахів* та Острівець, Тереховлянськ. р-ну Тернопільськ. обл.; *Darachowski* (SG, I, 904; X, 444); *Дараховскій* (Машт., ДБ, 22); *Дараховский* (WRG, I, 561).

Дарби́на Плоті́на, -ої -и, ж.; р., п. Бахмуту п. Сіверськ. Дінця п. Дону (1769, КЧР); Донецька обл.

Дар-Богáз, -у, ч.; р., л. Судака (Таракташу) бас. Чорн. моря в Криму; *Дачнівська с/Р Феодосійськ. міськради; Аджі-бей* (ОАІМ).

Дарва́йка, -и, ж.; потік, с. Нижній Бистрий Хустськ. р-ну Закарпатськ. обл.; 20-ї рр. XX ст. (Петров, 6).

Дарі́, -ів, мн.; ер., бас. Дунаю; Кілійськ. р-н Одеськ. обл.; *Дары* (ОСОНК, I, 435).

**Дарів**, -ова, ч.; **потік**, л. Лімниця л. Дністра (КРУ, 37); між рр. Шавник і Бистрий; *Даровъ* (Машт., ДБ, 14); *Darów* (SG, I, 906; V, 695); смт Перегінське Рожнятівськ. р-ну Івано-Франківськ. обл.; пор. г. *Верх-Дарів*, ліси *Д'ар'іу* і *Д'ал'ний Д'ар'іу* (ОКІМ).

**Дармалівка**, -и, ж.; л. рук. Дніпра; кол. Херсонськ. пов., вище м-ка Мілове; нп Гаврилівка й Петрівка Нововоронцовськ. р-ну Херсонськ. обл. (Нов., 964); *Дармалювка* (1697, Величко, III, 477).

**Дармолівка**, -и, ж.; л. рук. Дніпра, між рр. Царівська і Чаплинка; Верхньорогачицьк. р-н Херсонськ. обл. (ОКІМ); *Дармолѣвка*, *Дарамолѣвка*, *Дримайловка*, *Дармалювка*, *Drechmanowka* (Машт., Дн., 89); *Дармолія* (НРЗХ, 70).

**Датницький**, -ого, ч.; **потік**, п. Чорного Черемошу л. Черемошу п. Пруту л. Дунаю; с. Зелена Верховинськ. р-ну Івано-Франківськ. обл.; *Datnicki*, *D'atnycki'i* (Hrabec, 114); *Датницький* (WRG, I, 562); *Д'атницький* (МКур.).

**Даутиус**, **Даутиусу**, ч.; руч., пр. Ангари л. Салгиру, вп. в зат. Сиваш на зх. бер. Азовськ. моря в Криму (ТА КДУ).

**Дахнів**, -ового, ч.; яр, пр. Деркулу л. Сіверськ. Діня п. Дону (ДСГМ); Ворошиловградська обл.

**Дахнове**, -ого, с.; б., с. Щербашинці Богуславськ. р-ну Київськ. обл.; *Дахнове* (1974, Анк.).

**Дацький**, -ого, ч.; р., п. Тетерева п. Дніпра; Чуднівськ. р-н Житомирськ. обл.; *Дацкой* (Машт., Дн., 42).

**Дачка**, -и, ж.; б., л. Кальміусу, вп. в Азовське море (Експ.); Донецька обл. **Дашилів**, -евого, ч.; яр, л. Мокрої Волнахи п. Кальміусу, вп. в Азовське море; *Дашилевъ* (1854, ИКДБ, 290).

**Дашків**, -ового, ч.; яр, л. Айдару л. Сіверськ. Діня п. Дону; *Дашковъ* (1900, СУ, 115, 128; Машт., Дон, 61).

**Дашків Єрик**, -ового -а, ч.; р., пр. Сіверськ. Діня (між рр. Бабка і Мокрий Ізюмець) п. Дону (ДСГМ, 377).

**Дашківка**, -и, ж.; р., л. рук. Дніпра; між рр. Московська й Губська; *Дашковка* (Машт., Дн., 90); Горностаївськ. р-н Херсонськ. обл. (ОКІМ).

**Дашковець**, -івця, ч.; **потік**, п. Сигли п. Стрия п. Дністра; с. Либохора Сколівськ. р-ну Львівськ. обл.; *Daszkowies* (SG, I, 908; V, 204) — як л. Сигли; *Дашковец* (WRG, I, 563); пор. г. *Дашковець* (там же).

**Двєрницький**, -ого, ч.; **потік**, п. Ужа л. Лабіря п. Бодрого п. Тиси л. Дунаю; с. Зарічеве Перечинськ. р-ну Закарпатськ. обл.; *Двєрниц'кий* (МЕ, 1973); 30-і рр. XX ст., *Dvornický*, *Дворницький* (Wiesner, 44, 60); пор. ур. *Дверник*, *Дворник* (Петров, 67).

**Двина**, -ї, ж.; р., пр. Тетиви п. Снову п. Десни л. Дніпра; Городнянськ. р-н Чернігівськ. обл.; *Двина* (Машт., Дн., 210).

**Двіни**, -їн, мн.; р., п. Білої п. Рати л. Зх. Бугу п. Вісли; *Dwini* (HW, 148);

смт Магерів Нестеровськ. р-ну Львівськ. обл. (SG, V, 895).

**Двійний**, -ого, ч.; яр, п. Самійлівської (яр Самійлів) п. Тернівки п. Самари л. Дніпра; *Двойной* (1863, ВТКХГ).

**Двійчатий**, -ого, ч.; яр, л. Айдару л. Сіверськ. Діня п. Дону; *Двичатый* (Машт., Дон, 60).

**Двірка**, -и, ж.; р., п. Горині п. Прип'яті п. Дніпра; *Дворка* (Машт., Дн., 163); Сарненськ. р-н Ровенськ. обл.; пор. там же с. *Двірець*.

**Дворець**, -ірця, ч.; р., пр. Прогінної п. Здвижу п. Тетерева п. Дніпра; нп Брусилів, Водотії Коростишівськ. р-ну Житомирськ. обл.; *Дворець* (ОАІМ).

**Дворіська**, -їськ, мн.; **потік**, п. Суходолу л. Слобідки п. Збруча л. Дністра; с. Васильківці Гусятинськ. р-ну Тернопільськ. обл.; *Dworzyska* (SG, II, 237; XI, 534); *Suchodolski Potok*; *Двориска* — очевидно, помилк. (Машт., ДБ, 24).

**Дворяньська**, -ої, ж.; б., п. Лозоватої л. Татарки л. Самари л. Дніпра; *Дворяньская* (ВТКЕГ).

**Двохжінна**, -ої, ж.; б., л. Кальміусу, вп. в Азовське море; *Двухженная* (АС); *Двуженная* (ВТКЕГ).

**Двоїтнинка**, -и, ж.; р., пр. Смотричу л. Дністра; с. Рудки кол. Кам'янецьк. пов. (Тр. Под., IX, 437); Хмельницька обл.; *Дев'ятинка* (Бабинськ, 26).

**Дєбра**, -и, ж.; старе р-ще Дністра; с. Різдяни Галицьк. р-ну Івано-Франківськ. обл. (ОКІМ).

**Дєбріянь**, -ї, ж.; **потік**, с. Дора (суч. передмістя м. Яремча) Надвірнянськ. р-ну Івано-Франківськ. обл.; 1786, *Debrusa*, *Debrusza*, *Debrusia* (Hrabec, 57); *Дебрица* (WRG, I, 567).

**Дєбрівка**, -и, ж.; р., с. Ясницька Яворівськ. р-ну Львівськ. обл. (ОКІМ).

**Дєбріянець**, -нця, ч.; **потік**, п. Рожанки п. Опору п. Стрия п. Дністра (Машт., ДБ, 10); смт Славське Сколівськ. р-ну Львівськ. обл.; *Дєбріянець*, *Дєбріниць* (ОКІМ).

**Дєбріяник**, -іка, ч.; **потік**, п. Тереблі п. Тиси л. Дунаю; с. Синевир Міжгірськ. р-ну Закарпатськ. обл.; *Дибр'анчик* (1972, МЕ); 20-і рр. XX ст., *Дебріяник* (Петров, 24).

**Дєвисябра**, -и, ж.; р., пр. Зарівня п. Глумчі л. Уборті п. Прип'яті п. Дніпра (Машт., Дн., 147); Ємільчинськ. р-н Житомирськ. обл.; *Заровень*, *Дєвисябра* (Тутк., Уборть, 91).

**Дєв'ятір**, -у, ч.; р., п. Рати л. Зх. Бугу п. Вісли; *Dziewięcierz* (HW, 148); с. *Дєв'ятир* Нестеровськ. р-ну Львівськ. обл. (SG, II, 291; IX, 538).

**Дєв'яткова**, -ої, ж.; р., л. Лустуну п. Серету л. Дунаю (Карп., Серет, 92); с. Долішній Шепіт Вижицьк. р-ну Чернівецьк. обл. (Карп., 120).

**Дєв'ятнадцятка**, -и, ж.; **потік**, п. Шаулу л. Білої Тиси л. Тиси л. Дунаю; смт Богдан Рахівськ. р-ну Закарпатськ. обл.; *Дєв'ятнац'ц'ятка* (1972, Анк.).

**Дєв'ятчина**, -ої, ж.; б., п. Токмачки л. Кінської л. Дніпра (АС).

**Дев'ятчине**, -ого, с.; б., л. Ожерельної (у верхів'ї) л. Кінської л. Дніпра; *Дев'ятчино* (1862, ВТКГ).

**Дéжа**, -і, ж.; р., пр. Стиру п. Прип'яті п. Дніпра; с. *Колодеже* Горохівськ. р-ну Волинськ. обл. (ІМСУ, Вл, 207).

**Дейніківщина**, -н, ж.; р., л. Великого Ромна п. Сули л. Дніпра; *Дейнековщина* (Машт., Дн., 59); пор. нп *Дейнеківка* і *Дейнеки* Диканськ. р-ну Полтавськ. обл.

**Дéманів**, -ового, ч.; потік, пр. Суходолика п. Дністра; *Демановъ*, *Dziemapów* (Машт., ДБ, 20); *Деманов* (WRG, I, 573); Івано-Франківська обл.

**Демéнікова**, -ої, ж.; б., п. Кальчика п. Кальміусу, вп. в Азовське море (ВТКЕГ); Донецька обл.

**Демéнівка**, -и, ж.; потік, л. Лючки пр. Пруту л. Дунаю; нп Молодятин і Печеніжин Коломыйськ. р-ну Івано-Франківськ. обл.; *Demienówka* (SG, I, 955); *Деменовка* (WRG, I, 574).

**Демéнка**, -н, ж.; р., л. Десни л. Дніпра; с. Авдіївка Сосницьк. р-ну Чернігівськ. обл.; *Деменка* (XIII ст., ІКЧГ, 46; XVII ст., ОСМ, I, 448; 1785, ОРЧН, 11).

**Деменклері-Узéнь**, -ю, ч.; р., с. Запрудне Алуштинськ. міськради Кримської обл. (1864, СНМ, Тв, 90).

**Демерджі**, *невідм.*; р., вп. в Чорне море в Криму; Алуштинська міськрада (КРУ, 129; РПГО, XIV, 776); *Демерджі-Узень* (1864, СНМ, Тв, 87, 88, 92); утворюється злиттям дж. і руч. на пд. схилах пд.-зх. частини хребта *Демерджі Яйла*, 2 км на пд., пд.-зх. г. *Північна Демерджі*, вп. в пн.-сх. частині м. Алушта (ОАІМ); пор. *Демерджі-Яйла* — хребет Головної гірськ. пасма (РПГО, XIV, 781, 782); кол. с. *Демерджі*, суч. с. *Лучисте*.

**Демидівка**, -и, ж.; р., с. Рославичі Васильківськ. р-ну Київськ. обл.; *Демидовка* (Де-ла-Флиз, 482).

**Деміне**, -ого, с.; р, п. Уразової л. Осколу л. Сіверськ. Дінця п. Дону (КРУ, 144); *Деміно* (АС); *Демина* (1862, МГСР, ВГ, 26); пор. с. *Деміно-Олександрівка* Троїцьк. р-ну Ворошиловградськ. обл.

**Демків Яр**, -ого -у, ч.; р., п. Кодими п. Пд. Бугу; гирло нижче м. Балта Одеськ. обл.; *Демковъ Яръ* (Менде).

**Демківець**, -івця, ч.; р., с. Верхня Стишава Стрийськ. р-ну Львівськ. обл. (ОАІМ).

**Демне**, -ого, с.; стр. бас Пруту л. Дунаю, с. Раківчик Коломыйськ. р-ну Івано-Франківськ. обл. (ОКІМ).

**Демний**, -ого, ч.; потік, л. Мочихвосту бас. Пруту л. Дунаю; *Demny* (SG, VI, 562); *Демный* (WRG, I, 575).

**Демуріна**, -ої, ж.: 1) б., п. Кам'янки п. Вовчої л. Самари л. Дніпра (ГИПБУ — 1894, 357); *Демур'іна* (ОАІМ); пор. с-ще і з. ст. *Демурине* Придніпровськ. залізниця у Дніпропетровськ. обл.; 2) р., п. Саксагані л. Ігульця п. Дніпра; Дніпропетровська обл.; *Делурина* (Машт., Дн., 93); *Демуріна* (КРУ, 128); пор. с. *Демурино-Варварівка* П'ятихатськ. р-ну Дніпропетровськ. обл.

**Демченка**, *род. одн.*; яр, пр. Сухий Явл л. Вовчої л. Самари л. Дніпра (1882, ГЕХГ, 76).

**Денисівська**, -ої, ж.; р., л. Тясмину п. Дніпра; с. Худоліївка Чигиринськ. р-ну Черкаськ. обл.; *Денисівська* (1966, МЕ).

**Денісова**, -ої, ж.; бб.: 1) л. Севастьянки л. Крипки п. Міусу, вп. в Азовське море (1853, ВТКЗВД); 2) п. Кам'янки п. Вовчої л. Самари л. Дніпра (1898, ГИАУ, 38).

**Дéнка**, -и, ж.; р., л. Івоту л. Десни л. Дніпра; смт Ямпіль Сумськ. обл.; *Денка* (Машт., Дн., 205).

**Денничий**, -ого, ч.; яр, пр. Білої п. Айдару л. Сіверськ. Дінця п. Дону (1900, СУ, 19).

**Дера́женка**, -и, ж.; р., пр. Корчика л. Случі п. Горині п. Прип'яті п. Дніпра (Машт., Дн., 168); *Тытыж*, *Жгар*, *Згар* (Дрозд, МРУ, 289); суміжжя Житомирськ. та Ровенськ. обл.; пор. нп *Середня Деражня*, *Велика Деражня* і *Крайня Деражня* Новоград-Волинськ. р-ну Житомирськ. обл.

**Дера́жка**, -и, ж.; р., бас. Горині п. Прип'яті п. Дніпра; с. Малий Стидин Костопільськ. р-ну Ровенської обл. (ОАІМ); пор. там же с. *Деражне*.

**Дербакáня**, -і, ж.; потік, л. Сухаря л. Терелі п. Тиси л. Дунаю; Колочавська с/Р Міжгірськ. р-ну Закарпатськ. обл.; *Дербак'ан'а* (1972, МЕ).

**Дербалівський**, -ого, ч.; потік, с. Лазі Воловецьк. р-ну Закарпатськ. обл.; *Дербал'іс'кий* (1973, МЕ).

**Дерга́чка**, -и, ж.; р., п. Груні п. Псла л. Дніпра; Зінківськ. р-н Полтавськ. обл.; *Дерачка* (1785, ОРЧН, 28).

**Дергунóва**, -ої, ж.; б., п. Дубинної л. Красної л. Сіверськ. Дінця п. Дону (Машт., Дон, 57).

**Дердине́ць**, -нця, ч.; потік, п. Бистриці-Надвірнянської п. Бистриці п. Дністра; між рр. Довжинець і Зелениця; *Дердинецъ*, *Dzierdziniec* (Машт., ДБ, 17); як п. Бистриці п. Дністра (SG, II, 276; I, 513); *Dierdziniec*, *Dziurdziniec* (Hrabec, 94, 175); Івано-Франківськ. обл. (кол. Косівськ. пов.); *Дердинец* (WRG, I, 578).

**Деребóчка**, -и, ж.; р., п. Сухой л. Мурафи л. Дністра (КРУ, 49; Машт., ДБ, 27); нп *Деребчин*, *Мала Деребчинка*, *Джурин Шаргородськ. р-ну Вінницьк. обл.*; *Джурка* (ПУОК, X, 31); *Derebczynka* (SG, I, 960); *Деребчинка* (Тр. Под., IX, 1041—1042).

**Деревéчка**, -и, ж.; бб.: 1) л. *Деревечки* п. Великої Кам'янки п. Сіверськ. Дінця п. Дону (АС); 2) п. *Деревечки* п. Великої Кам'янки п. Сіверськ. Дінця п. Дону (ВТКЕГ); 3) п. Великої Кам'янки п. Сіверськ. Дінця п. Дону (1822—1832, СОЗДК, 20); *Верхняя Деревечка*, *Нижняя Деревечка* (обидві у верхів'ї) (МПРДС, 22); *Деревочка* (1863, МГСР, ЗВД, 89); *Деревичи* (СНПД, 181); *Деревички* (1837—1839, Ле-Пле); пор. ур. *Деревечки* (1852, ВСОРИ, ЗВД, 77); х. *Деревеченский* (1867, ТДВСК,

1, 52); х. *Верхня Деревечка* (АС); х. *Нижня Деревечка* (АС); нп *Верхньодеревечка*, *Нижньодеревечка* Краснодарськ. р-ну Ворошиловградськ. обл.

*Дерев'ячка*, -и, ж.; р., л. Случі п. Горині п. Прип'яті п. Дніпра; *Лиска* (Машт., Дн., 163); *Derewiczka* (SG, IV, 884); *Деревная*, *Лиска* (Дрозд, МПУ, 231); нп Онацьківиці та Москалівка Полонськ. р-ну Хмельницьк. обл. (SG, VII, 533; VI, 704); Борущівці (Теодор., I, 262) та Глезне (SG, III, 75) Любарськ. р-ну Житомирськ. обл.; пор. с. *Великі Деревичи* Любарськ. р-ну Житомирськ. обл.; 1231, *Деревное* (ПСРЛ, II, 172); 1888, *Деревичка* (Теодор., I, 262, 268).

*Деревій*, -ію, ч.; потч., л. Щербана л. Лужанки п. Тереси п. Тиси л. Дунаю; с. Широкий Луг Тячівськ. р-ну Закарпатськ. обл.; *Д'уривій* (1972, МЕ).

*Деревникуватий*, -ого, ч.; потік, л. Мокрянки п. Тереси п. Тиси л. Дунаю; с. Руська Мокра Тячівськ. р-ну Закарпатськ. обл.; *Дерейников'атий* (1972, МЕ); 60-і рр. XIX ст., *Derenekovatij* (Петров, 18); 20-і рр. XX ст., *Деревникуватий* (там же).

*Деревниця*, -і, ж.; р., п. Дністра; с. Репужинці Заставнівськ. р-ну Чернівецьк. обл.; *Деревниця*, *Деревниціце*, *Дерівниціца* (Карп., 120).

*Дерев'янка*, -и, ж.: 1) б., л. Чорного Жеребця л. Сіверськ. Діниця п. Дону (Експ.); с. Торське Краснолиманськ. р-ну Донецьк. обл.; 2) р., л. Свині п. Рати л. Зх. Бугу п. Вісли (1966, МЕ); Нестеровськ. р-н Львівськ. обл. (ІМСУ, Льв, 533); *Derewnia* (SG, II, 7; IV, 878); *Derewenka*, *Drewnia*, *Swinia* (у верхн. течії); *Krywula* (у нижн. течії) (НУ, 149).

*Дереглій*, -ю, ч.; р., п. Пруту л. Дунаю; *Дерелій*; (КРУ, 28; WRG, I, 580); с. Остриця Глибоцьк. р-ну Чернівецьк. обл.; 1488, на *Дерлу* (УГ, 125); 1575, на *Дерехлу*; 1774, *Trehaluj*; 1855, *Derehlui*, *Дереллій*; 1892, *Dereluj*; *Дерехлуй*, *Дерлій*, *Дерелій*; *Дрихалій* (Карп., 120); *Дерелій* (ОКІМ); *Дзриглій* у Сторожинецьк. р-ні тієї ж обл.

*Дерегова*, -ої, ж.; б., л. Цехмістрової л. Луб'яної л. Липової Долини пр. Водолажки п. Можу п. Сіверськ. Діниця п. Дону (1863, ВТКХГ; Машт., Дон, 48); пор. нп *Дерегови* (ВТКХГ).

*Дерезівка*, -и, ж.; б., п. Карнаухівської п. Бритаю п. Береки п. Сіверськ. Діниця п. Дону; *Дерезевка* (1863, ВТКХГ); *Дерезевка* як пр. Карнаухівської (Машт., Дон, 50).

*Дерезувата*, -ої, ж.; 66.: 1) л. Кривою Торця п. Казенного Торця п. Сіверськ. Діниця п. Дону (Експ.); *Дерезовата* (Машт., Дон, 56; ГКСЗ); *Дерезувата* (Експ.); 2) л. Лозової п. Лугані п. Сіверськ. Діниця п. Дону; *Дерезовата* (1863, ВТКХГ); *Дерезовата* (1894, ГІСУ); 3) п. Глухої п. Міусу, вп. в Азовське море; *Дерезовата* (1782, ГКАГ; 1853, ВТКЗВД); ліс *Дерезоватой* (1853, ВТКЗВД); 4) п. Деркулу л. Сіверськ. Діниця п. Дону; *Дерезовата* (Машт., Дон, 65; ОГКЕЧС, 136);

5) п. Суходолу п. Ковсугу л. Євсугу л. Сіверськ. Діниця п. Дону; *Дерезовата* (Машт. Дон, 61).

*Деремез'янка*, -и, ж.; р., л. Красної п. Дніпра; *Деремез'янка* (СНМ, Кв, 80; Машт., Дн., 52); пор. с. *Деремезна* Обухівськ. р-ну Київськ. обл.

*Дерен-Джилга*, -ї, ж.; р., л. Сарису п. Великої Карасівки л. Карасівки л. Салгиру, вп. в зат. Сиваш на зх. бер. Азовськ. моря в Криму (ОАІМ).

*Деренівка*, -и, ж.: 1) потік, нп Руські Комарівці та Нижня Солотвина Ужгородськ. р-ну Закарпатськ. обл.; 20-і рр. XX ст., *Дзреновка* (Петров, 58, 64); пор. г. *Деренка* (там же, 64); рр.: 2) л. Коров'ї (Коров'ї) л. Дереглюю п. Пруту л. Дунаю; с. Михальча Сторожинецьк. р-ну Чернівецьк. обл.; пор. ур. *Деревенівка* (Карп., 121); 3) л. Серету л. Дністра; нп Мшанець, *Деревівка* Тербовлянськ. р-ну Тернопільськ. обл.; *Dereniówka* (SG, II, 5); *Дереневка* (WRG, I, 580); 4) п. Пруту л. Дунаю; Чернівецьк. обл.; 1908, *Derenpowka* — помилк. (Карп., 121); 5) пр. Черлени л. Пруту л. Дунаю; с. Недобовіци Хотинськ. р-ну Чернівецьк. обл. (Карп., 121).

*Деренок*, -нка, ч.; потік, п. Дністра; між рр. Барішка й Хотимирка, вище Стрипи; *Деренекъ*, *Доронокъ*, *Doropok* (Машт., ДБ, 20); нп Живачів і Підвербці Глумацьк. р-ну Івано-Франківськ. обл. (SG, II, 5); *Derenek*, *Dorokok* (WRG, I, 580).

*Деренюха*, -и, ж.; р., л. Пд. Бугу; Голованівськ. р-н Кіровоградськ. обл. (1970, МЕ; Машт., ДБ, 37; Тр. Под., IX, 82, 84, 114; Тверит., 27, 43).

*Деретинічук*, -а, ч.; потік, л. Дземброні л. Чорного Черемошу л. Черемошу п. Пруту л. Дунаю; смт Верхovina Івано-Франківськ. обл.; *Deretyniczuk* (SG, II, 6, 259; Нгабес, 120).

*Деречина*, -ої, ж.; б., л. Кальця п. Кальчика п. Кальміусу, вп. в Азовське море (Експ.); пор. сад *Деречин*; с. Миколаївка Волноваськ. р-ну Донецьк. обл. (Експ.).

*Дерешин*, -а, ч.; потік, п. Опору п. Стрия п. Дністра; між рр. Желем'янка й Гребенівець; с. Гребенів Сколівськ. р-ну Львівськ. обл.; *Dereszyn*, *Derszyn*, *Derszyn*, *Derszny* (SG, II, 5—6; VII, 564); *Дерешинъ*, *Derszyn*, *Derszyny* (Машт., ДБ, 10).

*Дерилова*, -ої, ж.; б., л. Нетриусу л. Сіверськ. Діниця п. Дону (Машт., Дон, 54; ГКСЗ); *Дерілов* (ГОІУ, 218); пор. нп *Дерилова* (АС); суч. с. *Дерілове* Красноліманськ. р-ну Донецьк. обл.

*Деркачівщина*, -и, ж.; р., п. Гнилої Груні пр. Псла л. Дніпра; с. Гнилиця Охтирськ. р-ну Сумськ. обл.; *Дергачевщина* (1785, ОРЧН, 27); пор. с. *Деркачі* Лебедінськ. р-ну тієї ж обл.

*Деркачка*, -и, ж.; рр.: 1) п. Дніпра; с. Свідівок Черкаськ. р-ну й обл.; *Деркачка* (1967, МЕ); 2) Хмельницька обл. (ОАІМ); пор. с. *Деркачі* Старокостянтинівськ. р-ну тієї ж обл.

*Деркул*, *Деркулу*, ч.; р., л. Сіверськ. Діниця п. Дону (1571, АМГ, I, 14); *Дорку* (ПЖ — 1695, 38); *Деркуль*, ч. (1752, Ли-



шин, 11, 658); *Деркуль, ж.* (1636, ДД, I, 525); *Дерлул* (1636, ДД, I, 519); XVII—XVIII ст., *Колодезь Дерколовъ* (Брон., I, 298); *Деркула* (1652, ДД, IV, 563); *Деркун* (КУ); *Дердукул* (1778, ГКНА); *Декле* (1769, ПК); *Декла* (ПКАБ); flu. Derkoel (1699, МИРК; карта Пд. Росії Мангдена та Брюса); Desla Fl. (1739, Кордт, № 22); пор. ур. *Деркула* (1708, БВ, 392); нп Лямарівка, Новолямарівка, Біловодськ Біловодськ. р-ну Ворошиловградськ. обл. (1975, Анк.).

**Деркунська**, -ої, ж.; б., л. Нагольної л. Міусу, вп. в Азовське море; *Деркунская* (1853, ВТКЗВД).

**Дерло**, -а, с.; р., л. Дністра; між рр. Немія й Бронія; м. Могнлів-Подільський Вінницьк. обл.; *Дерло*, *Дирло* (ОКІМ); *Дерла* (КРУ, 49); *Дерло*; 1792, *Дерла* (ОАІМ); Derla (SG, II, 8; VIII, 443); 1880, *Дерла* (СПГ, 29); Derla, *Дерла*, *Дерло* (Машт., ДБ, 27); 1450, «in fluvio Derlo» (АС); 1599, Derlo, Derlem (АЮЗР, VIII, I, 19); 1599, *Дерла* (WRG, I, 582).

**Дермен-Дере**, *невідм.*; р., л. Качі бас. Чорн. моря в Криму; Бахчисарайськ. р-н (ОАІМ).

**Дернівка**, -и, ж.; р., п. Полкви п. Горині п. Прип'яті п. Дніпра; *Дерновка* (Машт., Дн., 161); суміжжя Хмельницьк. (Теофіпольськ. р-н) та Тернопільськ. (Лановецьк. р-н) обл.

**Дернувата**, -ої, ж.; б., л. Нижньої Біленької п. Сіверськ. Дінця п. Дону; *Дерноватая* (1894, ГКСУ); *Дермоватая* (Машт., Дон, 59).

**Деруха**, -и, ж.; р., с. Поставиця Ріпкинськ. р-ну Чернігівськ. обл.; *Деруха* (1859, ОРОМ, ЧП, 68).

**Деряжна**, -и, ж.; р., п. Івоту л. Десни л. Дніпра, нп *Деражня* і Шатрище Ямпільськ. р-н Сумськ. обл.; *Деряжна* (1859, СНМ, Чрг, 115; 1898, Рус., ОЧГ, 15).

**Десенка**, -и, ж.; рр.: 1) л. Десни л. Пд. Бугу; *Десонка*, *Десянка*, *Десенка* (1967, МЕ); *Десьонка* (КРУ, 57); *Десенка* (Машт., ДБ, 34; Похл., 272); Desenka (SG, II, 9); 2) л. Жеведі л. Десни л. Дніпра; с. Шестовиця Чернігівськ. р-ну й обл.; *Десенка* (1765—1769, ОРОМ, ЧП, 37); *Десенка* (1967, МЕ); 3) п. рук. Десни л. Дніпра; кол. х. Красний, суч. Новгород-Сіверськ. р-н Чернігівськ. обл.; *Десенка* (1859, СНМ, Чрг, 119); 4) п. рук. Дніпра; м. Вишгород Києво-Святошинськ. р-ну Київськ. обл.; *Десенка* (Макс., Прил., 68); 5) пр. Десни л. Дніпра; Київська обл. (на пн. від м. Київ); *Десонка* (1969, МЕ).

**Десескул**, -у, ч.; потік, л. Шаулу л. Білої Тиси л. Тиси л. Дунаю; смт Богдан Рахівськ. р-ну Закарпатськ. обл. (1972, Анк.); 20-і рр. ХХ ст., *Десескул* (Петров, 17); 30-і рр. ХХ ст., *Десескул*, *Десескул* (Wiesner, 45, 60).

**Десна**, -ї, ж.; рр.: 1) л. Дніпра (988, ПСРЛ, I, 52; Машт., Дн., 50; 1963, МЕ); Deszna (1674, Кордт, № 3; 1684, Кордт, № 4); Desna (1696, Кордт, № 7); Desna (1706, Кордт, № 19); *Дѣсна* (Кордт, № 34); *Десна* (Кордт, № 37); *Дисна* (*Дистна*)

(ОКІМ; 1300, ИКЧГ, 45); *Дясна* (1963, МЕ); *Дуній* — переносно (ОАІМ); 2) л. Пд. Бугу (1967, МЕ; ПУОК, X, 34; XVII ст., Ляск., 170); Козятинськ., Липовецьк. і Вінницьк. (с. Стрижавка) р-ни Вінницьк. обл.; 1552, «у верхъ Десницы рѣчки» (АЮЗР, VII, I, 608); «по системе речки Кобыльной, л. пр. *Буговой Десны*, или, как ее в старину называли, *Десницы*» (Нейман, Стэр., 108); XIX ст., *Десна* (Гульдм., 39; Тр. Под., IX, 228, 247; Тверит., 17, 24, 53; Машт., ДБ, 34); Desna, Desna Bohowa (SG, II, 9); *Деснянка*, *Десінка*, *Десенка* (1967, МЕ).

**Деснівка**, -и, ж.; р., пр. Случі п. Горині п. Прип'яті п. Дніпра; Desniówka (SG, X, 848); с. Мончинці Красилівськ. р-ну Хмельницьк. обл.; 1899, «с. Мончинцы при рч. *Десновкѣ*» (Теодор., IV, 698).

**Деснянська Старуха**, -ої -и, ж.; р., п. Десни л. Дніпра; с. Нижча Дубечня Києво-Святошинськ. р-ну Київськ. обл. (ОАІМ).

**Десятерикова**, -ої, ж.; б., п. Берестової п. Кам'янки п. Вовчої п. Самари л. Дніпра; *Десятирковица* (ВТКЕГ).

**Десятників**, -ового, ч.; яр, п. Крайньої Балаклійки п. Балаклійки л. Сіверськ. Дінця п. Дону; *Десятниковъ* (1845, КОЧ; 1863, ВТКХГ; Машт., Дон, 49).

**Детюківка**, -и, ж.; р., л. Лисогору л. Удаю л. Сули л. Дніпра; Прилуцьк. р-н Чернігівськ. обл.; *Детюківка* (1967, МЕ).

**Дешєва**, -ої, ж.; б., л. Комишуватої л. Кальміусу, вп. в Азовське море; *Дешевая* (АС).

**Дешин**, -а, ч.; потік, п. Багінця пр. Пістинки п. Пруту л. Дунаю; с. Космак Косівськ. р-ну Івано-Франківськ. обл.; Deszyn (SG, II, 10; Hrabec, 120).

**Дешкова**, -ої, ж.; б., п. Сіверськ. Дінця п. Дону (1863, ВТКХГ); с. Верхній Салтів Вовчанськ. р-ну Харківськ. обл.; *Дешкова* (Машт., Дон, 44).

**Дешковий**, -ого, ч.; потік, смт Верховина Івано-Франківськ. обл.; Deszkowy (Hrabec, 109); *Дешковий* (WRG, I, 585).

**Дещина**, -ої, ж.; б., л. Безіменної л. Піщаної л. Мокрого Яланчика, вп. в Азовське море (ВТКЕГ); *Дящина* (1853, ВТКЗВД).

**Джавлѣх-Тарамѣ**, -ї, ж.; б., п. Зх. Кальчика п. Кальміусу, вп. в Азовське море (Експ.); пор. крин. *Джавлах-ту-Пиғад*. (Експ.).

**Джав-Тобє**, *невідм.*; р., л. Джапар-Берди, вп. в оз. Качик у Криму (ОАІМ); пор. нп *Джав-Тобе* (суч. с. Вулканівка) Ленінськ. р-ну.

**Джаглуй**, -ую, ч.; потік, л. Дністра; с. Серебря Могилів-Подільськ. р-ну Вінницьк. обл.; *Джаглуйка* (ПУОК, X, 31); *Джаглійка* — помилк. (там же).

**Джалар**, -у, ч.; р., л. Сарати, вп. в лим. Сасик (Кундук); між рр. Прут і Дністер (КРУ, 31); *Джалаирь-Сакъ* (ОСОНК, I, 62); *Джалаир* (Серг., Бесс., 335); Одеська обл. (кол. Акерманськ. пов.); 1817, *Джалаиръ*, *Джаларъ-Секъ* (МХ); 1861, *Джалаиръ* (СНМ, БО, 16, 17, 22, 23); 1862

*Джалагеръ-Секъ* (Зашук, 63); *Джалаир*, *Джалагер-Сек* (WRG, 1, 586); пор. с. *Джалаар* (там же).

*Джамал-Тарамá*, -й, ж.; б., п. Мокрої Волновахи п. Кальміусу, вп. в Азовське море (Експ.).

*Джáмер*, -у, ч.; потік, л. Крайньої Ріки п. Шопурки п. Тиси л. Дунаю; смт Кобилецька Поляна Рахівськ. р-ну Закарпатськ. обл. (1973, Анк.); *Джáмер*, *Жáмер* (Петров, 20).

*Джаникбét-Узень*, -ю, ч.; р., п. Малої Карасівки п. Карасівки п. Салгиру, вп. в зат. Сиваш на зх. бер. Азовськ. моря в Криму (ОАІМ).

*Джантомір*, -у, ч.; б., п. Буйволової п. Мокрої Білосарайської, вп. в Азовське море (ВТКЕГ).

*Джапáр-Берді*, *невідм.*; р., вп. в оз. Качик поблизу Феодосійськ. зат.; Ленінськ. р-н Кримськ. обл. (ОАІМ); пор. там же нп *Джапар-Юрій* (суч. с. Октябрське).

*Джарилгáч*, -á, ч.; р., вп. в оз. *Джаралгач* поблизу бухти *Ярилгач* Каркінітськ. зат. Чорн. моря в Криму (ОАІМ); с. Міжводне Чорноморського р-ну; пор. *Джаралгачька* зат. Тарханкутськ. п-ова (там же).

*Джгун*, -á, ч.; р., п. Водолажки п. Можу п. Сіверськ. Діңця п. Дону (1727, ОХЕ, IV, 225; 1873, ТОИПХУ, VII, 210; КРУ, 142); *Джун* (1863, ВТКХГ; Машт., Дон, 48; КРУ, 142); *Жгун* (1749, МИКБ, I, 314—315; 1775, Кордт, № 31; 1787, АХН, ГК, КВалУ); *Джугун* (1749, МИКБ, II, 292, 294); *Джагун* (1966, КДМ, 148); *Мокрий Джгун* (1850, ВСОРИ, ХГ, 18); *Дугун* (1864, СНМ, Хрк, 83); вершина *Жуїнная* (1749, МИКБ, I, 317); вершина *Жуїнская* (там же); пор. с-ще *Джгун* Зміївськ. р-ну Харківськ. обл.

*Джекельня*, -і, ж.; б., вп. в оз. Молочне (КРУ, 133); *Джекенли* (1865, СНМ, Тв, 30); *Джекинла* (СКЗР, LI); *Джакинлы* (1855, ГКАМ); пор. с-ща *Джекенлы 1 і Джекенлы 2* (ОНМЕГ, 406).

*Джелкé-Чокрáк*, -á, ч.; р., пр. Бурульчі; гідрографічна система Білогірськ. р-ну Кримськ. обл., пов'язана з г. Тирке (ПКТГ — 1889, 20); пор. нп *Джелькеджі-Елі* (суч. с. Пташкіне) Ленінськ. р-ну.

*Джерелó*, -á, с.: 1) дж., п. Дністра; с. Шебутинці Сокирянськ. р-ну Чернівецьк. обл.; *Жерело* (Карп., 127); рр.: 2) вп. в оз. Янгул на пн. від с. Карпова Балка Красноперекопськ. р-ну Кримськ. обл. (ОКІМ); *Істочна* (ОАІМ); 3) пр. Смячі п. Снову п. Десни л. Дніпра; Городнянськ. р-н Чернігівськ. обл.; *Жерелó* (1965, МЕ); 4) с. Слабин Чернігівськ. р-ну й обл. *Джерелó* (1964, МЕ).

*Джерельна*, -ої, ж.; б., поблизу м. Бахчисарай Кримськ. обл. (ОКІМ).

*Джйгів*, -ового, ч.; потік, бас. Осави п. Ріки п. Тиси л. Дунаю; с. Кошелеве Хустськ. р-ну Закарпатськ. обл.; *Дж'и-гу(у)* (1971, МЕ); пор. г. *Джековы* (Петров, 13).

*Джигірка*, -и, ж.; р., л. рук. Дніпра; Голопристанськ. р-н Херсонськ. обл. (ОКІМ); *Джигури* — як прот. від с. «Жбу-ривки в Ревку» (НРЗХ, 78).

*Джимильта*, -й, ж.; б., л. Сухої л. Крипкої л. Тузлового п. Дону; *Джимильта* (Машт., Дон, 83).

*Джинджóрка*, -и, ж.; б., п. Міусу, вп. в Азовське море (Експ.).

*Джідаёр-Дерé*, *невідм.*; яр, Перовська с/Р Сімферопольськ. р-ну Кримськ. обл.; Бодракська ущелина (Кепп., Древн., 319).

*Джітуган*, -у, ч.; р., ур. Кчі-Сакал у Криму (1850, ЗООИД, II, 673); с. Чапаве Джанкойськ. р-ну; пор. там же нп *Джейтуган* (суч. с-ще Лебедине).

*Джолман*, -у, ч.; руч., Сімферопольськ. р-н Кримськ. обл. (1865, СНМ, Тв, 6); пор. там же нп *Джалман* (суч. с. Піонерське).

*Джортянул*, -у, ч.; р., п. Герцушки п. Пруту л. Дунаю; с. Тернавка Глибоцьк. р-ну Чернівецьк. обл.; 1898—1902, Georteanul (Карп., 121).

*Джугán*, -у, ч.; п. рук. Дніпра; Гомаківськ. р-н Дніпропетровськ. обл.; *Джуганъ* (СНМ, Ек, 18; Машт., Дн., 85).

*Джугéньска*, -ої, ж.; р., вп. в оз. Бакальське поблизу Каркінітськ. зат. Чорн. моря; Славнівська с/Р Роздольненськ. р-ну Кримськ. обл. (ОАІМ).

*Джумá*, -й, ж.; р., л. Салгиру, вп. в зат. Сиваш на зх. бер. Азовськ. моря в Криму (ОАІМ); пор. нп *Джума-Аблан* (суч. с. Трактове) Красногвардійськ. р-ну, *Джума-Елі* (суч. с. Привітне) Кіровськ. р-ну, кол. с. *Джумаш-Кирк* Джанкойськ. р-ну (АТД, Крм — 1960, 134).

*Джурба*, -и, ж.; р., бас. Случі п. Горині п. Прип'яті п. Дніпра; с. Закриниччя Красилівськ. р-ну Хмельницьк. обл.; 1893, «с. Закриничье при рч. *Джурбъ*» (Теодор., III, 515).

*Джурджівський*, -ого, ч.; потік, л. Великої Угольки л. Угольки л. Тереблі п. Тиси л. Дунаю; Угляньска с/Р Тячівськ. р-ну Закарпатськ. обл.; *Джурджус'кий* (1972, МЕ).

*Джурджовий*, -ого, ч.; потік, п. Хустця п. Тиси л. Дунаю; с. Нанкове Хустськ. р-ну Закарпатськ. обл.; *Джурджовий* (1971, МЕ).

*Джур-Джур*, -у, ч.; вдсп., верхів'я р. Улу-Узень бас. Чорн. моря; м. Алушта Кримськ. обл. (РПГО, XIV, 784); *Джуръ-Джуръ-Джу* (1865, СНМ, Тв, 96).

*Джурин*, -á, ч.; р., л. Дністра; між рр. Керниця і Луги, вище р. Серет; нп *Джурињська Слобідка*, *Джурињ* Чортківського р-ну, Устечко Заліщицьк. р-ну Тернопільськ. обл.; Džuryn, Džuryn (SG, II, 305); *Джурињь*, Džuryn, *Джурињь*, *Дзурињь* (Машт., ДБ, 21); 1804, Džuryn (Allg. Galiz.); 1847, *Джурина* (АС); *Джур'ин*; *Джуринка*, рідше *Джурин* (ОКІМ); *Джурињь*, Džuryn (WRG, I, 589); *Джурињ* (Нежн., УРС, 36).

Джусів, -ова, ч.; яр, л. Мокрої Плотви п. Бахмуту п. Сіверськ. Дінця п. Дону (Експ.); *Джусов(ъ)* (Машт., Дон, 56; ГКСЗ); *Джусовий Яр* (Експ.).

Джурійлих, -и, ж.; р., бас. Сули л. Дніпра; с. Перекопівка Роменськ. р-ну Сумськ. обл., *Джурійлиха* (1965, МЕ).

Дзвиняч, -у, ч.; р., л: Бистриці-Солотвинської л. Бистриці п. Дністра; *Дзвинячъ*, *Dźwiniacz* (Машт., ДБ, 19); с. *Дзвиняч* Богородчанськ. р-ну Івано-Франківськ.

обл.; *Дзвин'ач* (ОКІМ); як л. Бистриці-Надвірнянської (SG, I, 512; II, 310); *Дзвиняч*, *Дзвиняча* помилк., (ОКІМ).

Дзвинячка, -и, ж.; потік, л. Дністра; між рр. Рудка і Міоськи-Рашківські; вище Збруча і Береста (КРУ, 45); між рр. Збруч і Берест (Машт., ДБ, 23); *Dźwiniaczka*, albo *Dźwiniacki* (SG, II, 310); с. Печорна Заліщицьк. р-ну Тернопільськ.

обл.; *Дзвин'ач* (ОКІМ); *Дзвиняцький*, *Дзвиняча*, *Dźwiniacza* (WRG, I, 589; ОКІМ).

Дзвінна, -ої, ж.; р., п. Тростянець п. Пд. Бугу; с. Тростянець Тростянецьк. р-ну Вінницьк. обл. (1971, МЕ); *Звинна* (Тр. Под., IX, 811); пор. ур. *Дзвонна* (там же).

Дзвоніць, -інця, ч.; потік, п. Сигли п. Стрия п. Дністра; с. Либохора Сколівськ. р-ну Львівськ. обл.; *Zwonięc* (SG, V, 204).

Дзвоніха, -и, ж.; р., л. Пд. Бугу; Летицьськ. р-н Хмельницьк. обл.; *Звенюха* (1967, МЕ); *Звониха*, *Фоса* (Гульдм., 38; Тр. Под., IX, 536, 539); *Граварка* (Тр. Под., IX, 536, 539).

Дзвоніца, -ої, ж.; р., бас. Горині п. Прип'яті п. Дніпра; с. Погулянка Сарненськ. р-ну Ровенськ. обл. (ОАІМ).

Дземброня, -і, ж.; р., л. Чорного Черемошу л. Черемошу п. Пруту л. Дунаю (КРУ, 26); с. Бистрець Верховинськ. р-ну Івано-Франківськ. обл.; *Dzembronia* (SG, I, 799; II, 259); *Dzembronka* (Hrabec, 92, 99); *Dzymbronia* (Czánj, 253); *Дзембр'он'а* (МКур.).

Дзембронька, -и, ж.; потік, п. Демброні л. Чорного Черемошу л. Черемошу п. Пруту л. Дунаю; с. Зелена Верховинськ. р-ну Івано-Франківськ. обл.; *Дзембр'онка* (МКур.).

Дзигівка, -и, ж.; р., л. Коритні п. Русави л. Дністра; пор. с. *Дзигівка* Ямпільськ. р-ну Вінницьк. обл.; *Дзиговка* (Сем., II, 56; Гульдм., 374; WRG, I, 590).

Дзюба, -я, ж.; б., с. Пищики Сквирськ. р-ну Київськ. обл.; *Дзюба* (1974, Анк.).

Дзюрка, -и, ж.; б., л. Великих Вільшків п. Юліної п. Васюкової л. Вільхової п. Лугані п. Сіверськ. Дінця п. Дону (ВТКЕГ); пор. крин. *Дзюрка* (1895—1896, ГИСУ, 134).

Дзюркало, -а, с.; потік, л. Горошівського (Потоку) л. Білого Потоку п. Онугу п. Дністра; с. Юрківці Заставнівськ. р-ну Чернівецьк. обл.; *Дзюркало*, *Джуркало* (Карп., 121).

Дзюбиня, -ої, ж.; б., с. Худяки Черкаськ. р-ну й обл.; *Дзюбиня* (1966, МЕ).

Дзялінь, -ю, ч.; р., л. Дністра; 1440; «suprę fluvium Dziahluj» (АЮЗР, VIII, II, 332); *Дзялінь*, *Дзялїў*, *Серебрїя* (там же, покажчик); 1570, «Jorkowcze pustinia ... Lezi nad rzeką Dzialin in districtu Camenencensi» (АЮЗР, VIII, I, 154); пор. нп. Юрківці і *Серебрїя* Могилів-Подільськ. р-ну Вінницьк. обл.

Діблина, -ої, ж.; б., л. Глухої п. Міусу, вп. в Азовське море; *Диблина* (1853, ВТКЗВД).

Дива, -ї, ж.; р., пр. Ревни л. Сноу п. Десни л. Дніпра; с. Жадове Семенівськ. р-ну Чернігівськ. обл.; *Дива* (МЕ, 1964).

Дивдерів, -ева, ч.; потік, л. Черлени л. Пруту л. Дунаю; с. Мамалига Новоселицьк. р-ну Чернівецьк. обл.; 1923, *Divderiu* (Карп., 121).

Дивенський, -ого, ч.; потік, л. Головецького л. Мшанця л. Дністра; *Дивенский*, *Diwenski* (Машт., ДБ, 2); *Дивенский*, *Diweński* (WRG, I, 590); пор. нп. Головецьке і Мшанець Старосамбірськ. р-ну Львівськ. обл.

Дивлінка, -и, ж.; р., п. Жерева л. Ужа п. Прип'яті п. Дніпра; *Дивлянка*, *Дивлінка* (Машт., Дн., 156); Лугинськ. р-н Житомирськ. обл.; пор. там же нп *Великий Дивлин* і *Малий Дивлин*; торф. *Дивлинське* (ТФ, II, 222).

Дивчий, -ого, ч.; потік, п. Стрия п. Дністра; с. Комарники Турківськ. р-ну Львівськ. обл.; *Бутельський* (у верхів'ї); *Dziwczy* (SG, I, 483; II, 303).

Дика Звоніца, -ої -и, ж.; потоки: 1) л. Вандріча л. Боржави п. Тиси л. Дунаю; с. Березники Свалевськ. р-ну Закарпатськ. обл. (1973, МЕ); 2) с. Пилипці Міжгірськ. р-ну Закарпатськ. обл. (1971, МЕ).

Дикова, -ої, ж.; зат. Прип'яті п. Дніпра поблизу гирла Стоходу; с. Сваловичі Любешівськ. р-ну Волинськ. обл. (МЕ).

Димарка, -и, ж.; р., л. Дніпра; с. Неданчичі Ріпкинськ. р-ну Чернігівськ. обл., *Димарка* (1742, СВМ, 101; 1754, ОРЧН, 31).

Димітриця, -і, ж.; потік, витік Малого Серету п. Серету л. Дунаю; с. Банилів Вишницьк. р-ну Чернівецьк. обл.; *Dimitrica*, *Dumitryca* (SG, II, 32; X, 445); *Димитрица* (ЗРГО, II, 306; WRG, I, 592).

Димітрієвський Яр, -ого Яру, ч.; б., п. Середнього (Сухого) Яланчика п. Мокрого Яланчика, вп. в Азовське море; *Димитріевской Яръ* (ВТКЕГ).

Димна, -ої, ж.; р., на л. бер. Дніпра; Кам'янсько-Дніпровськ. р-н Запорізьк. обл. (ОКІМ); *Дымная* (НРЗХ, 71).

Динева, -ої, ж.; б., п. Кінської л. Дніпра, нижче с. Кінські Роздори Пологівськ. р-ну Запорізьк. обл.; *Динева*, *Дынникова* (1898, ГИАУ, 189).

Динящик, -а, ч.; потч., п. витік Песшої Ріки л. Чорної Ріки бас. Теремлі п. Тиси л. Дунаю; с. Синевир Міжгірськ. р-ну Закарпатськ. обл.; *Дин'ашчик* (1972, МЕ); плин. *Diňaska* (Петров, 24).

**Дирдяковий**, -ого, ч.; **потік**, бас. Пруту л. Дунаю; смт Ділятин Надвірнянськ. р-ну Івано-Франківськ. обл.; 1788, «nad Potok, czyli Złob Dyrdiakowu» (Hrabec, 109); *Дирдяковий* (WRG, I, 672).

**Дирчинка**, -и, ж.; р., п. Сноу п. Десни л. Дніпра; Городнянськ. р-н Чернігівськ. обл.; *Дирчинка* (1967, ME); *Крюковка* (XIX ст., МОЗУ, XIV, 2); *Крюковъ, Руда, Мокроусовка* (Машт., Дн., 210); пор. нп *Великий Дирчин і Малий Дирчин* того ж р-ну й обл.

**Дітул**, -у, ч.; **потік**, бас. Чорного Черемошу л. Черемошу п. Пруту л. Дунаю; смт Верховина Івано-Франківськ. обл.; *D'utul* (Hrabec, 119).

**Дитuleць**, -льця, ч.; **потік**, л. Бережниця л. Чорного Черемошу л. Черемошу п. Пруту л. Дунаю; с. Бережниця Верховинськ. р-ну Івано-Франківськ. обл.; *Дитuleц* (MKур.).

**Дитятинський**, -ого, ч.; **потік**, л. Бибельки л. Дністра; нп *Дитятин* Галицьк. р-ну Івано-Франківськ. обл. і Библо Старосамбірськ. р-ну Львівськ. обл.; *Dytiatynski* (SG, I, 487; II, 258); *Дитятинский* (WRG, I, 593).

**Дихтинінь**, -нця, ч.; **потік**, л. Путилі п. Черемошу п. Пруту л. Дунаю; с. *Дихтинінь* Путильськ. р-ну Чернівецьк. обл.; 1783, *Vach Dichteniz*; 1855, *Dichtenitza*; 1886, *Dichtenic*; 1899, *Dichtince*, *Дихтиніньський потік*; *Дугеніць* — помилк. (КРУ, 27; Карп., 122).

**Дичів**, -євого, ч.; **потік**, с. Скотарське Воловецьк. р-ну Закарпатськ. обл. (1973, ME).

**Дичків**, -ового, ч.; **потік**, бас. Черемошу п. Пруту л. Дунаю; с. Малий Рожин Косівськ. р-ну Івано-Франківськ. обл.: 1785, *Duszków* (Hrabec, 109); *Дичков* (WRG, I, 593).

**Діяконова**, -ої, ж.; **бб.**: 1) л. Заячої п. Казенного Торця п. Сіверськ. Дінця п. Дону; *Дьяконова* (Машт., Дон, 54); 2) л. Плотви л. Борової л. Сіверськ. Дінця п. Дону (Експ.); *Дьяконова* (Машт., Дон, 58).

**Дібрівка**, -и, ж.; р., п. Роськи п. Росі п. Дніпра; с. *Дібрівка* Тетіївськ. р-ну Київськ. обл.; *Дібрівка* (1974, Анк.).

**Дібрівний**, -ого, ч.; **потоки**: 1) п. Вонігівки п. Терелі п. Тиси л. Дунаю; с. Терелля Тячівськ. р-ну Закарпатськ. обл.; *Добруный* (1972, ME); 2) п. Хустця п. Тиси л. Дунаю; с. Нижне Селище Хустськ. р-ну Закарпатськ. обл.; *Дубр'у(у)ний* (1971, ME); *Dobroy, Добронь* — помилк. (Wiesner, 40, 60).

**Дібрівський**, -ого, ч.; б., п. Ровенька п. Нагольної л. Міусу, вп. в Азовське море; *Дабривка* (1853, ВТКЗВД); *Дабринька* — помилк. (ВТКЕГ); *Дибровський* (ГКЗ).

**Дібрóва**, -ої, ж.; б., п. Обитоку п. Деркулу л. Сіверськ. Дінця п. Дону; *Дуброва* (Машт., Дон, 64).

**Дівіяця**, -ї, ж.; рр.: 1) л. Лоші л. Десни л. Дніпра (1628—1629, ОСМ, II, 49); *Дівіяця* (1967, ME); *Дѣвица* — як рук. Десни

(1785, ОРЧН, II); *Дѣвица* (Машт., Дн., 207); пор. с. *Салтикова Дівіяця* Куликівськ. р-ну Чернігівськ. обл.; 2) л. Остра л. Десни л. Дніпра; *Дѣвица* (ОСМ, II, 50; 1898, Рус., ОЧГ, 22); *Дѣвица (Потокъ)* (Машт., Дн., 212); *Dewicze* (1665, Кордт, № 1); *Дѣвичъ-рѣка* (*Dewicze*) (XVI—XVII ст., Ляск., ИКА, 23); *Дѣвица, Новый Потокъ*; пор. нп *Володькова Дѣвица*; суч. Чернігівська обл. (XVII ст., ОСМ, II, 89; III, 197).

**Дівичин**, -ого, ч.; **яр**, п. Лисиної л. Нижньої Дворічної п. Осколу л. Сіверськ. Дінця п. Дону; *Девичин* (Машт., Дон, 53).

**Дівійча**, -и, ж.; р., пр. Удаю п. Сули л. Дніпра; як пр. Бабусі (Рівчака) п. Галки п. Удаю (Марк., 366); Прилуцьк. р-н Чернігівськ. обл.; *Дѣвичка* (1785, ОРЧН, 15; 1786, Шаф., 491); *Дівійча* (1967, ME); там же нп *Велика Дівіяця й Мала Дівіяця*.

**Дівка**, -и, ж.; б., п. Кучургану л. Дістра (близько гирла) (КРУ, 52); нп Гребеники, Дівочке, Новосавицьке Великомихайлівськ. р-ну Одеськ. обл.; 1859, *Дѣвка* (СНМ, Хрс, 148, 149; Шмидт, II, 763) — як п. Дістра, нижче р. Кучургану; *Оврадъ-Дѣвка, Owrad-diewka* (Машт., ДБ, 30); *Девка, Дівка* (WRG, I, 568).

**Дівóча**, -ої, ж.: 1) б., л. Грузької л. Кальміусу, вп. в Азовське море; *Девичья* (АС); 2) р., с. Шевченки Зіньківськ. р-ну Полтавськ. обл. (1952, ME).

**Дівóшин**, -у, ч.; р., п. Ясенця п. Слобвечни п. Прип'яті п. Дніпра; *Дѣвошинъ* (Машт., Дн., 153); нп Слобода Ясенецьк. р-ну Мозирськ. обл.; *Diewoszyn* (SG, III, 476); пор. с. *Дівóшин* Овруцьк. р-ну Житомирськ. обл.

**Дівóха**, -и, ж.; р., бас. Горині п. Прип'яті п. Дніпра; с. Хорів Острозьк. р-ну Ровенськ. обл.; 1890, «с. Хоровъ при рч. *Дѣвухъ*» (Теодор., II, 764).

**Дівóчий**, -ого, ч.; **потік**, л. Волівця л. Ріки п. Тиси л. Дунаю; смт Міжгір'я Закарпатськ. обл. (1971, ME); 60-і рр. XIX ст., Дісѣй — помилк. (Петров, 29).

**Дігтярѣва**, -ої, ж.; б., п. Джгуна (Джуна) п. Водолажки п. Можу п. Сіверськ. Дінця п. Дону (1863, ВТКХГ; Машт., Дон, 48).

**Дігтярка**, -и, ж.; **бб.**: 1) п. Княжної п. Водолажки п. Можу п. Сіверськ. Дінця п. Дону (Машт., Дон, 48); 2) п. Мокрої Московки л. Дніпра (ГІЮР, 144); 3) с. Іванковичі Васильківськ. р-ну Київськ. обл.; *Двогтарка* (1974, Анк.); рр.: 4) п. Великого Ромна п. Сули л. Дніпра; с. Великі Бубни Роменськ. р-ну Сумськ. обл.; *Дегтарка* (1765—1769, ОСМ, III, 76; 1786, Шаф., 552; 1852, Ар., III, 36; 1859, СНМ, Пл, 196; 1863, АСПГ, 6; 1888, Гуров, 433); *Дегтарня* (1785, ОРЧН, 21); *Дегтаровка, Руда* (Машт., Дн., 59); 5) п. Гнилої Липи л. Дністра; нп Кмир і Ушковичі Перемишлянськ. р-ну Львівськ. обл.; *Duchtarka* (SG, II, 242); *Духтарка* (ІМСУ; Ля, 573); *Духтарка, Duchtarka* — помилк. (Машт., ДБ, 16); 6) п. Дереглюю п. Пруту л. Дунаю; с. Михайлівка Глибоцьк. р-ну Чернівецьк. обл.; 1855, *Diehtiarcka*; 1892, *Dechtiarcka* (Карп., 122).

**Дігтярна**, -ої, ж.: 1) б. (XVIII ст., р.), п. Лопані л. Уди п. Сіверськ. Дінця п. Дону (1773, МИКБ, II, 333); *Дегтяр-ная* (1863, ВТКХГ; Машт., Дон, 46); пор. нп *Дегтярня* (1773, МИКБ, II, 333); *Дегтярна* (1787, АХН, КЗУ); 2) р., с. Козляничі Сосницьк. р-ну Чернігівськ. обл.; *Дегтярна* (1888, Гуров, 433).

**Дігтярний**, -ого, ч.; яр. п. Лозовенької л. Уди п. Сіверськ. Дінця п. Дону; *Дегтярний* (Машт., Дон, 46); *Дегтярѣ* (1863; ВТКХГ).

**Діденкова**, -ої, ж.; 66.: 1) л. Дніпра; Запорізька обл. (1889, ОИЗК, 159); *Диденкова* (там же); о-ви *Диденковы* (1890, ВЗК, 192); 2) п. Бахмуту (у верхів'ї) п. Сіверськ. Дінця п. Дону (АС); Донецька обл.

**Дідиків**, -ового, ч.; яр. л. Харківки (Харкова) л. Уди п. Сіверськ. Дінця п. Дону; *Дедыков* (АС).

**Дідиківський**, -ого, ч.: **потік**, л. Ляхівця п. Голятинки п. Ріки п. Тиси л. Дунаю; с. Лісковець Міжгірськ. р-ну Закарпатськ. обл. (1971, МЕ).

**Дідіха**, -и, ж.; б., л. Вовчої л. Самари л. Дніпра (1890, ВЗК, 196); *Дѣдѣ* (1791, там же); *Дѣдиха* (ВТКЕГ); *Дѣдихина* (1898, ГИАУ, 68).

**Дідів**, -ового, ч.; рр.: 1) л. рук. Дніпра; Кременчуцьк. р-н Полтавськ. обл.; *Дѣдово* (1848, ВСОРИ, ПГ, 7; 1852, Ар., III, 111); *Дидо* (Машт., Дн., 64); 2) л. Пашиного пр. Кремни п. Жерева л. Ужа п. Прип'яті п. Дніпра; *Дѣдовѣ* (Машт., Дн., 156); Лугинськ. р-н Житомирськ. обл.; **яри**: 3) л. Крутенського п. Осколу л. Сіверськ. Дінця п. Дону; *Дѣдовѣ* (1863, ВТКХГ); пор. мог. *Дѣдова* (там же); 4) п. Солоні л. Верхньої Терси л. Самари л. Дніпра; *Дѣдовѣ* (ВТКЕГ); 5) п. Чорного Жеребця л. Сіверськ. Дінця п. Дону; *Дедов Яр* (АС).

**Дідів Звір**, -ого Звіру, ч.; **потік**, п. витік Малої Угольки п. Угольки л. Теремлі п. Тиси л. Дунаю; Углянська с/Р Тячівськ. р-ну Закарпатськ. обл.; *Д'їду(у) Звур* (1972, МЕ).

**Дідівка**, -и, ж.; рр.: 1) л. Різні л. Ірші л. Теререва п. Дніпра; нп Омелянівка, Баранівка Малинськ. р-ну Житомирськ. обл.; *Дѣдовка* (Похил., 129; Толм., 65; Машт., Дн., 47); *Дидовка* (Фунд., 38; Похил., 188; Похил., УКР, 222); *Didiówka* (SG I, 104); *Д'їдоўка* (1962, МЕ); *Дідиўка* (OKIM); 2) л. Теререва п. Дніпра; Житомирськ. р-н й обл.; *Дѣдовка* (Машт., Дн., 43); 3) пр. Десни л. Пд. Бугу; *Didówka* (SG, II, 31).

**Дідів П'отік**, -ового -оку, ч.; **потоки**: 1) л. Тур'ї л. Ужа л. Лабрця п. Бодрогу п. Тиси л. Дунаю; с. Тур'ї Ремети Перечинськ. р-ну Закарпатськ. обл.; *Д'їду П'отук* (1973, Анк.); 2) с. Крива Хустськ. р-ну Закарпатськ. обл.; *Д'їдуу П'отук* (1973, МЕ).

**Дідова**, -ої, ж.; 66.: 1) л. Вишневецької п. Нагольної л. Міусу, вп. в Азовське море; *Дедова* (АС); 2) л. Міусу, вп. в Азовське море; *Дедова*, *Дедов Буерак* (АС);

*Больш. Деговая* (1837—1839, Ле-Пле); 3) п. Луганичка п. Сіверськ. Дінця п. Дону; *Дедова*; пор. мог. *Дедова* (АС); 4) п. Широкої п. Кальміусу, вп. в Азовське море; *Дедова* (АС); 5) пр. Вошивой п. Кам'янки п. Базавлука п. Дніпра; Дніпропетровська обл.; *Дидова* (1876, ПХЕВ, XXII, 405); пор. с. *Дидове* Верхньодніпровськ. р-ну Дніпропетровськ. обл.; 6) р., л. Глибичка л. Хомори л. Случі п. Горині п. Прип'яті п. Дніпра; *Дѣдсва* (Машт., Дн., 164); на суміжжі Хмельницьк. обл. (Полонськ. р-н) та Житомирськ. обл. (Баранівськ. р-н).

**Дідок**, -дка, ч.; р., пр. Довгенської пр. Кінської л. Дніпра; с. Балки Василівськ. р-ну Запорізьк. обл. (OKIM); пор. бр. *Дидок* біля того ж села; оз. *Дидове* в Голопристанськ. р-ні Херсонськ. обл. (НРЗХ, 67).

**Дідушкова Річка**, -ої -и, ж.; **потік**, п. Чорного Черемошу л. Черемошу п. Пруту л. Дунаю; *Riczka Diduszkowa* (SG, IX, 640; Hrabec, 109); *Чорна Річка* (OKIM); *Дідушкова Річка* (Гнат., Прич., 9); с. *Дідушкова Річка* (суч. с. Краснолів) Верховинськ. р-ну Івано-Франківськ. обл.; утворюється злиттям Білої Річки і Чорної Річки; *Дідушкова Річка* (МКУр.).

**Дідчева В'єршідь**, -евої -еді, ж.; **потік**, л. Зварашу л. Серету л. Дунаю; *Дідьчова в'єршідь* (Карп., Серет, 92); *Ч'ортова В'єршідь*; с. Долішній Шепіт Вижиницьк. р-ну Чернівецьк. обл. (Карп., 122).

**Дідьча В'єршідь**, -ої -еді, ж.; **потік**, л. Яловичори п. Білого Черемошу п. Черемошу п. Пруту л. Дунаю; с. Шепіт Путильськ. р-ну Чернівецьк. обл.; пор. там же ур. *Dilsza werszit* (Карп., 122).— **поналк**.

**Діжова**, -ої, ж., кан. (р.), витікає з р. Рось (п. Дніпра) біля с. Драбівка Корсунь-Шевченківськ. р-ну Черкаськ. обл., вп. зліва в р. Вільшанка (п. Нохаєва п. Дніпра); *Dziejowa* (od punktu wytoku rzeczki Dziejowej; 1789, АЮЗР, VII, III, 315); *Wielka Dyzewa* (SG, XIII, 332); *Діжова* (Дуд., 213; OKIM); *Діжовá* (КРУ, 105).

**Діп**, Дблу, ч.; б., п. Широкої п. Жеребця п. Кінської л. Дніпра; *Долѣ* (1862, ВТКТГ).

**Діп**, -á, ч.: **потоки**: 1) п. Білої Тиси л. Тиси л. Дунаю; смт Богдан Рахівськ. р-ну Закарпатськ. обл.; *Д'їл* (1973, Анк.); 30-і рр. XX ст., *Dii*, *Дѣл* (Wiesner, 45, 60); пор. ур. *Діп* (Петров, 21); 2) п. Сяну п. Вісли; *Dial* (HW, 85); Львівська обл.

**Ділкош**, -у, ч.; **потік**, с. Онок Виноградівськ. р-ну Закарпатськ. обл.; 20-і рр. XX ст., *Дѣлкош* (Петров, 34).

**Діловий**, -ого, ч.; **потік**, л. Малої Пині л. Пині л. Латориці л. Бодрогу п. Тиси л. Дунаю; с. Уклин Свалєвськ. р-ну Закарпатськ. обл.; *Д'їловий* (1972, МЕ).

**Діловік**, -á, ч.; **потік**, л. Розсіщанського Потока п. Кієви п. Тиси л. Дунаю; с. Росішка Рахівськ. р-ну Закарпатськ. обл. (1972, МЕ); пор. г. *Д'їл* (1972, МЕ).

**Діло́к**, -лка, ч.; **потоки**: 1) л. Топільниці (Турянки) п. Дністра (у верхів'ї); *Дилокѣ*, *Ділок* (Машт., ДБ, 2); пор. г. *Ділок* (м. Ста-

рий Самбір Львівськ. обл.; луки *Д'і-лок Пьер'едний і Задний*, поблизу с. Тершів Старосамбірськ. р-ну; *Дилок* (WRG, I, 592); 2) с. Ісаїв Турківськ. р-ну Львівськ. обл.; *Diłok* (SG, III, 303).

*Дільна*, -и, ж.; стр., л. Грезлі л. Ужа п. Прип'яті п. Дніпра (КРУ, 88); *Дъльна* (Машт., Дн., 158); *Dzielna* (SG, III, 177); суміжжя Овруцьк. і Народицьк. р-нів Житомирськ. обл.

*Дінська*, -ої, ж.; 66.: 1) п. Інгульця п. Дніпра; *Донская* (1888, МХГ, III, 26); 2) п. Тилігулу, вп. в Тилігульський лим.; с. *Донська Балка* Березівськ. р-ну Одеськ. обл.; 1859; *Донская* (СНМ, Хрс, 130—131); *Старя Донская Балка* (КРУ, 55); *Старая Донская Балка, Донская* (WRG, I, 631).

*Дінцева Мохначка*, -ої -и, ж.; яр, л. Горіхового п. Сіверськ. Дінця п. Дону; *Донцова Мохначка* (1845, ПОЧ).

*Дінців*, -євого, ч.; яр, л. Волоської Балаклійки л. Балаклійки л. Сіверськ. Дінця п. Дону; *Донцовъ* (1863, ВТКХГ; Машт., Дон, 49).

*Дінчиків*, -ового, ч.; яр, л. Волоської Балаклійки л. Балаклійки л. Сіверськ. Дінця п. Дону; *Дончиковъ* (1863, ВТКХГ; Машт., Дон, 49).

*Дірійків*, -ового, ч.; потік, с. Доманинці Ужгородськ. р-ну Закарпатськ. обл.; 20-і рр. ХХ ст., *Д'рійков* (Петров, 58).  
*Дітиницька*, -ої, ж.; б., л. В'язівка п. Самари л. Дніпра; *Д'тиницька* (ГИЮР, 163); *Д'тимица* (1863, ВТКХГ).

*Діточів*, -євого, ч.; яр, л. Білої п. Айдару л. Сіверськ. Дінця п. Дону; *Деточев*, *Детичев* (АС); *Діточин* (Експ.).

*Дмитраківка*, -и, ж.; п. прот. Дніпра; нижче м. Нікополь Дніпропетровськ. обл. (Нов., 199); *Дмитровка* (Величко, III, 477).

*Дмитрівка*, -и, ж.; р., с. Покровське Нікопольськ. р-ну Дніпропетровськ. обл. (у кол. Покровськ. плавнях) (1956, МЕ).

*Дмитрівська*, -ої, ж.; 1) б., с. Мельниківка Смілянськ. р-ну Черкаськ. обл.; *Дмитрівська* (1963, МЕ); 2) р., л. Серету л. Дунаю; *Дмитрівська* (Карп., Серет, 92); с. Долішній Шепіт Вижиницьк. р-ну Чернівецьк. обл.; *Дмитрівська*, *Митрівська* (Карп., 122); пор. там же г. *Дмитрівська*.

*Дмитрівський*, -ого, ч.; стр., с. Мельниківка Смілянськ. р-ну Черкаськ. обл.; *Дмитрівський* (1963, МЕ).

*Дмитрієва*, -ої, ж.; б., п. Мокрої Волнової п. Кальміусу, вп. в Азовське море; *Дмитрієва* (ВТКЕГ); Донецька обл.

*Дмитрушина*, -ої, ж.; б., л. Губинізки л. Кільчені п. Самари л. Дніпра (ВТКЕГ); Дніпропетровська обл.

*Дмитрушка*, -и, ж.; р., л. Уманки л. Ятрані п. Синюхи л. Пд. Бугу; нп *Дмитрушки* і *Гереженівка* Уманськ. р-ну Черкаськ. обл. (1970, МЕ).

*Днище*, -а, с.; р., с. Кудрівка Сосницьк. р-ну Чернігівськ. обл.; *Днище* (1965, МЕ).

*Дніприще*, -а, с.; рукави: 1) л. *Дніпра*, вище Супою; Золотоніськ. р-н Чрк. обл.; *Днѣприще* (1859, СНМ, Пл, 40; Машт.,

Дн., 57); 2) л. *Дніпра*; між рр. Домаха і Річище; с. Бабине Верхньорогачицьк. р-ну Херсонськ. обл.; *Днѣприще* (Машт., Дн., 88); *Старе Дніпро* (НРЗХ, 92); пор. бр. *Дніприщи* (смт Велика Лепетиха того ж р-ну); 3) п. *Дніпра*; Томаківськ. р-н Дніпропетровськ. обл.; *Днѣприще* (Машт., Дн., 85); 4) п. *Дніпра*, між п. рукавами Ревун і Піскувата; Дніпропетровська обл.; *Днѣприще* (Машт., Дн., 87); 5) п. *Дніпра*; між п. рукавами Заплавна й Прогній; Херсонська обл.; *Днѣприще-Кривоє* (Величко, III, 470); *Днѣприще* (Машт., Дн., 89).

*Дніпрó*, -á, ч.; р., вп. в *Дніпровський* лим. Чорн. моря; поч. на Валдайськ. височині, тече на території РРФСР, БРСР і УРСР; на Україні перегінає Київськ., Чернігівськ., Черкаськ., Полтавськ., Кіровоградськ., *Дніпропетровськ.*, Миколаївськ., Запорізьк. й Херсонськ. обл.; у Геродота (V ст. до н. е.) Βορυσθένης; Δαβαλρις (VI ст., Periplus); Danaper, Var, Varom (VI ст., Извори, II, 335, 360); Danargis (VIII ст., Извори, II, 391); у Константина Багрянородного (X ст.) Βαροϋκ; Nusacus (Vasmer, 66); д. р. *Днѣпръ Непрѣ*, *Днѣпръ* (Ук. ПСРЛ, 95); *Днепръ* (Ил, 2); *Днѣпръ* (ИЛ, 4); *Дънепръ* (під 862 р., ИЛ, 11); *Днѣпръ* («оноя страны *Днѣпра*», під 968 р., ИЛ, 42); тюрк. *Озу*, *Озы-су* (Тунм., 48, карта); Özü, Üzü (Стрижак, 66); 1318, Ellexe; 1367, Erese; 1375, Lussoni; 1371, Luxoni; 1436, Lozo; 1474, Eresse; 1480, Egehe; 1514, Luosen (Макс., Дн., 96); Boristhenes, Borysthenes, Dnieper, Neper, Nieper, Nieper, Niper, Nyerer (XIV—XVII ст., Кордт, № 4, 9, 26); Dnieper, Borysthenes (Тунм., карта); *Славу́та* — поетичн. (Укр. нар. д., 46); *Дніпр-Дніпер* (СШ, I, 183); *Дунай* (Mosz., Pz, 152); рос. *Днепр*, білор. *Дняпрó* укр. *Дніпрó* (ОКІМ); пор. нп *Верхньодніпровськ* Дніпропетровськ. обл., *Дніпрелстан* Запорізьк. р-ну й обл., *Дніпрове* Дніпропетровськ. р-ну й обл., *Дніпрові Хвилі* Запорізьк. р-ну й обл., *Дніровка* Криворізьк. р-ну Дніпропетровськ. обл., *Дніпровакам'янка* Верхньодніпровськ. р-ну Дніпропетровськ. обл., *Кам'янка-Дніпровська* Запорізьк. обл., *Дніпровське* Синельниківськ. р-ну Дніпропетровськ. обл., *Дніпродзержинськ* Дніпропетровськ. обл., *Дніпроенергія* Великоновосілівськ. р-ну Донецьк. обл., *Дніпропетровськ* Дніпропетровськ. обл., *Дніпрорудне* Василівськ. р-ну Запорізьк. обл., *Дніпріани* Новокаховськ. міськради Херсонськ. обл. та ін.

*Дніпрó-Донбáський*, -á -ого, ч.; кан.; між рр. *Дніпро* і *Сіверський Донець* п. Дону; поч. з Дніпродзержинськ. вдсх. біля с. Шулгівка Криничанськ. р-ну Дніпропетровськ. обл. Полтавськ. і Харківськ. обл., перегінає рр. Оріль, Прядівка, Заплавка, вп. біля м. Ізюм Харківськ. обл. (ОКІМ).

*Дністéр*, -стра́, ч.; р., вп. в *Дністров-*(*ск*)ий лим. (кол. Акерманська зат. або (О)відове оз.) Чорн. моря (КРУ, 31); 1512, «у *Ведового озера*» (Сам., 329); 1574, «до *Видового*» (АЮЗР, VIІІ, I, 215); поч.

у Бескидах (Укр. Карпати) вище с. Середи (кол. с. Вовче) Турківськ. р-ну Львівськ. обл.; у с. Стриганці Івано-Франківськ. р-ну й обл. утворює старе р-ще *Старий Дністер* (ОАІМ); у с. Козарі Рогатинськ. р-ну тієї ж обл. — *Відногу Дністро*:у, на якій нп *Дністрик-Головіцький* (суч. с. *Дністрик*) Старосамбірськ. р-ну Львівськ. обл.; нп *Подністрияни, Деменка-Подністрияньська* кол. Стрийськ. округи (SG, II, 51—58); *Підністрияни* Жидачівськ. р-ну Львівськ. обл., *Дністро* Борщівськ. р-ну Тернопільськ. обл., *Дністрівське* Могилів-Подільськ. р-ну і *Надністрияньське* Мурованокуриловецьк. р-ну Вінницьк. обл., *Дністровець* Красноокнянськ. р-ну і *Дністрівське* Біляївськ. р-ну, *Білгород-Дністровський* Одеськ. обл., *Миколаїв-Дністровський* (ІМСУ, Льв., 440, 470—473), або як місцевий варіант *Миколаїв-над-Дністром* (частіше м. *Миколаїв*) Львівськ. обл., *Тирасполь* і *Ністроени* (МРСР); пор. *Надністриянина* (УРС, II, 586); істор. *Подністріє, Подністріє*, *Поднестріє*, *Поднестра*, *Подністрія*, *Задністріє* (Нов., 629, 277); рум. Transnistria; рівнина *Надністрияньська, Верхньонадністрияньська* (ІМСУ, Льв., 262, 182); берег *Дністровий* (с. Різдваєни Галицьк. р-ну Івано-Франківськ. обл.); дол. *Дністрова*, г. *Дністрові* (Карач., Б., 193); *вода дністр'анка* (с. Головецьке Старосамбірськ. р-ну Львівськ. обл.); у Геродота

(V ст. до н. е.) *Τῆρις*; у Овідія (43 р. до н. е. — 17 р. н. е.) *Tyras*; у Страбона (бл. 63 р. до н. е. — бл. 20 р. н. е.) і Птолемея

(II ст. н. е.) *Tyras*; у Амміана Марцелліна (IV ст. н. е.) *Danastius* (Фасм., ЭСРЯ, I, 518—519); у Іордана (VI ст.) *ad flumina Tyras Danastrum a Danastro*; у Равенського Аноніма (VII ст.) *Tyras Oristhenis* (Извори, II, 395, 396, 391); у Константина Багрянородного (X ст.) *Δαναστρίς, Τροβύλλος*; у італійців (XIV—XV ст.) *Turlo, Ginestra*; у турків та арабів *Turla* (Фасм., ЭСРЯ, I, 518—519); II—IV ст. н. е. (Tabula Peutingeriana) *Agalingus*(?), іранськ. *Аксіакъ, Тиарант* (Соб., РСЭ, XIII—XIX, 25); у недатованій частині давньоруськ. літопису *Дньнстръ* (ПСРЛ, I, 3); *Днѣстръ* (1856, ПСРЛ, VII, 277); *Дньнѣстръ* (Ук. ПСРЛ, 98); 1163 (6671); «изъ *Днѣстра*» (1843, ПСРЛ, II, 92); 1374, do Dniestru (ОАІМ); 1350, Tur1(1); 1375, Turilo; 1408, Tailo; 1436, Tarlo (Брун, Черноморье, I, 78); XV ст.; *Нѣстръ* (Машт., ДБ, 1); 1429, «на *(Д)нистрѣ*»; 1430, «на *нистрѣ*» (УГ, 82, 85, 86); 1436, fluuii Nistr (ОАІМ); 1448, Dnyastr; 1449, Nyestr, Nestr; 1453, Dnyestr (ОАІМ); 1450, Dnistra (УГ, 27); 1452, «на *Днистри*» (Серг., Беесс., 338); 1459, «по на *Дньнстромѣ*» (Роз., УГ, 172); 1565, nad Nestrem (АЮЗР, VII, II, 197, 213); 1574, *Днестрои* (АЮЗР, VIII, I, 264); 1620, «надъ *Днѣстромѣ*» (Чрг. лет., 6); 1656, «ку *Днѣстромѣ*» (Сам., 46); 1671, «черезъ рѣку *Тираду* (vulgo Dniestr)» (АЮЗР, I, X, 318); 1711, *Днистро* (ОАІМ); 1734, «ad ripas fluii Tyras» (АЮЗР, III, III, 81); 1745,

*Днестръ* (Кордт, № 28); 1788, Dniester (Walach. Schmid); XVIII ст., «In ipso Tyras seu Nestri... Nestro» (Шмидт, II, 776); XIX ст., *Днѣстеръ* (Шараневич, 4); *Днистеръ, Нистеръ* (Гол., Нар., I, 569); рум. Nistrul (Regiunea); Nistru (Карп., 123); *Нѣстру* (Гол., ГС, 100); молд. *Нистру*; укр. на Буковині *Бѣрег* (у *Б'єриз'ї*), *Б'єри*; біля гирла — *Турла* (головне русло); *Нистѣр, до Нистрѣа, «над Нистромъ», «на Нистрі»* (Карп., 123); *гн'їстѣр, Дн'їстѣр, Дн'їстро*; переважає *Днистѣр* (ОАІМ); фолькл. (гіпотетично) *Настасья рѣка* (Сумцов, Местн. назв., 286).

*Дністрик-Дубовий*, -а -ого, ч.; *потік, л. Дністра*; Dniestrzyk Dubowy (Машт., ДБ, 2; SG, II, 58); *Дністрик Дубовий* (WRG, I, 596); с. *Дністрик-Дубовий* Турківськ. р-ну Льв. обл.; див. *Дубовий Дністрик*.

*Дністрічка*, -и, ж.; *рук. Дністра*; кол. с. Коноюшки-Семяківські; Dniestrzyczka (SG, XI, 425); пор. с. Коноюшки Мостиськ. р-ну Львівськ. обл.

*Дністрівський Лиман*, -ого -у, ч.; *розлив Дністра* при впадінні в Чорне море; Lakul Ovidului (ЗООИД, XVII, 74); *Дністрівський лиман* (WRG, I, 596).

*Добра*, -ої, ж.; *рр.*: 1) л. Сухого Ташлика л. Синюхи л. Пд. Бугу (1971, МЕ; КРУ, 66); *Добрая* (СНМ, Хрс, 101; Машт., ДБ, 40); *Dobra* (SG, XI, 222); *Липнянка Добра* (ВЗК, 137); 1772, *Красная; Добрянка* (ВЗК, 137); 2) п. Висуні п. Інгульця п. Дніпра; Миколаївська обл.; *Dobraja* (Тунм., карта); *Добренька* (Машт., Дн., 93); *Добрая* (Машт., Дн., 93; ВЗК, 140); *Добра* (КРУ, 128); 3) п. Гнилої Липи л. Дністра; між рр. Турівка й Білий Львівськ. обл. (ІМСУ, Льв., 571; SG, II, 67; V, 250); с. Лагодів Перемишлянськ. р-ну Львівськ. обл.; *Добрая* (Машт., ДБ, 16); 4) п. Конопельки п. Стиру п. Прип'яті п. Дніпра; *Добрая* (Машт., Дн., 141); с. Гавчиці Ківерцівськ. р-ну Волинськ. обл.; *Dobra* (SG, VII, 412).

*Добра Вода*, -ої -ї, ж.; *р.*, пр. Свидні пр. Реті л. Десни л. Дніпра; м. Крелевещ Сумськ. обл.; *Добра Вода* (1964, МЕ).

*Добренька*, -ої, ж.; *р.*, л. Старовірівки л. Орелі л. Дніпра; Дніпропетровська обл.; *Добренька* (1859, СНМ, Пл., 98).

*Добрівідка*, -и, ж.; *рр.*: 1) л. Коронця л. Дністра; *Добрівідка* (КРУ, 42); с. Ковалівка Монастирськ. р-ну Тернопільськ. обл.; *Добриш'їтка, Добровідка* (с. Олеша, ОКІМ); *Добровідка, Добровідка* (WRG, I, 609); *Добровідка* (Нежн., УРС, 38); 2) л. Пругу л. Дунаю; *Добровідка* (КРУ, 25); гирло нижче м. Коломина Івано-Франківськ. обл.; *Dobrowódka* (SG, II, 79; IV, 286; IX, 108); *Доброводка, Kołomyjski potok* (WRG, I, 600); *Добровідка* (Нежн., УРС, 38).

*Добрівідський*, -ого, ч.; канал, с. *Доброводи* Збаразьк. р-ну Тернопільськ. обл. (ОКІМ).

*Добрижа*, -ї, ж.; *р.*, п. Свеси л. Івоту л. Десни л. Дніпра; Ямпільськ. р-н Сумськ. обл.; *Добрижа* (1859, СНМ, Чрг, 41; Машт., Дн., 205).

**Добрий**, -ого, ч.; **яри**: 1) л. Рудки л. Лозовеньки л. Уди п. Сіверськ. Дінця п. Дону (Машт., Дон, 46); 2) л. Харкова (Харківки); між р. Мур і б. Велика Хмелівка; л. Уди п. Сіверськ. Дінця п. Дону (1863, ВТКХГ); 3) п. Очеретянки п. Харкова (Харківки) л. Уди п. Сіверськ. Дінця п. Дону (1863, ВТКХГ; Машт., Дон., 47; 1864, СНМ, Хрк, 19).

**Добрик**, -а, ч.; **потік**, п. Апишиці п. Тиси л. Дунаю; с. *Добрик* Рахівськ. р-ну Закарпатськ. обл.; 1390, Dobryk (Bélay, 120); 30-і рр. XX ст., Dobrik, *Добрик* (Wiesner, 39, 60); пор. дол. *Добрик* (Петров, 1).

**Добрин**, -а, ч.; **потік**, л. Черемошу л. Пруту л. Дунаю; Dobryn (SG, I, 799); с. Буркут Верховинськ. р-ну Івано-Франківськ. обл. (SG, II, 82; Hrabec, 112); як л. Чорного Черемошу; *Добрин* (WRG, I, 598); *Добрин* (МКур.).

**Добринка**, -и, ж.; р., л. Тростяниці п. Ірші л. Тетерева п. Дніпра; с. Буки Малинськ. р-ну Житомирськ. обл.; *Добринка* (Машт., Дн., 47); *Добрин'ин'ка* (1953, МЕ)

**Добриня**, -і, ж.; р., пр. Горині п. Прип'яті п. Дніпра; с. Башуки Кременецьк. р-ну Тернопільськ. обл.; 1893, «с. Башуки (Бошуки) при рч. *Добрин'я*» (Теодор., III, 151).

**Добрішина**, -ої, ж.; рук. Ворскли л. Дніпра; смт Опішня Зіньківськ. р-ну Полтавськ. обл.; *Добрішина* (1852, Ар., III, 40).

**Добрів**, -ового, ч.; **яр**, л. Гомоліші п. Сіверськ. Дінця п. Дону (1863, ВТКХГ; Машт., Дон, 48); пор. х. *Добринь* (ВТКХГ).

**Добромірський**, -ого, ч.; **потік**, л. Бистриці-Надвірнянської п. Бистриці п. Дністра; *Добромірський*, Dobromirecki Potok (Машт., ДБ, 17); *Добромірський* (WRG, I, 600) — як л. Бистриці; Dobromirecki Potok (SG, I, 513); с. Зелена Надвірнянськ. р-ну Івано-Франківськ. обл.; Dobromirecki Potok (Hrabec, 60, 114).

**Доброносова**, -ої, ж.; р., л. Будилки л. Псла л. Дніпра; Сумська обл.; *Доброносова* (Машт., Дн., 69).

**Добронь**, -і, ж.; **потік**, п. Тур'ї л. Ужа л. Лабірця п. Бодрогу п. Тиси л. Дунаю; с. Туриця Перецьк. р-ну Закарпатськ. обл. (1973, МЕ); 30-і рр. XX ст., Dobriń, *Добринь* (Wiesner, 58, 60).

**Добрянка**, -и, ж.; р., пр. Откильні л. Немильні пр. Сожу л. Дніпра; поч. з лісу *Доброго*; смт *Добрянка* Ріпкинськ. р-ну Чернігівськ. обл.; *Добрянка* (1765—1769, ОРОМ, ЧП, 73; Шаф., 311); як п. Терюхи л. Сожу (1785, ОРЧН, 10); як л. Немильні л. Сожу (Машт., Дн., 138).

**Довбана Розтока**, -ої-и, ж.; р., с. Багнுவате Турківськ. р-ну Львівськ. обл. (ОАІМ).

**Довбина**, -ої, ж.; б., л. Лопані л. Уди п. Сіверськ. Дінця п. Дону; *Долбинина* (1863, ВТКХГ); руч. *Долбинь* (1864, СНМ, Хрк); *Дольнина* — помилк. (Машт., Дон, 46).

**Довбинка**, -и, ж.; р. рук. Ворскли л. Дніпра; Охтирськ. р-н Сумськ. обл.;

*Долбинка* (Машт., Дн., 75); *Довбинка* (1965, МЕ).

**Довбока**, -и, ж.; р., вп. в Куяльницький лим. вище р. Кубанка (КРУ, 53); Іванівськ. р-н Одеськ. обл. (ІМСУ, Од, 412); як пр. Великою Куяльника (ОСОНК, I, 64); нп Созонівка, Павлінка, Шаманівка Іванівськ. р-ну Одеськ. обл. (1859, СНМ, Хрс, 129—130); *Далбока* (1864, СНМ, Хрс, 60).

**Довбушанка**, -и, ж.; **потік**, л. Запогарського п. Чорного Черемошу п. Черемошу п. Пруту л. Дунаю; с. Криворівня (г. *Довбушанка*) Верховинськ. р-ну Івано-Франківськ. обл.; *Довбушанка* (МКур.).

**Довбушеве Чуркало**, -ого -а, с.; дж., с. Красноліз Верховинськ. р-ну Івано-Франківськ. обл.; Dobjuszewo Szurkało, Dobjuševo Súrkało (Hrabec, 57, 109); *Д'оубушово Чуркало* (МКур.).

**Довг**, -у, ч.; р., л. Звіздали п. Ужа п. Прип'яті п. Дніпра; *Долг* (Машт., Дн., 157); Народицьк. р-н Житомирськ. обл.

**Довга**, -ої, ж.; **бб.**: 1) л. Батманки п. Кривого Торця п. Казенного Торця п. Сіверськ. Дінця п. Дону; *Долгая* (Машт., Дон, 54); 2) л. Білої п. Лугани п. Сіверськ. Дінця п. Дону (Експ.); *Долгая* (ВТКЕГ); байр. *Долгей* (1743, ОНРУМ, 324); 3) л. Білої Мокрої п. Сіверськ. Дінця п. Дону; *Долгая* (Машт., Дон, 66); 4) л. Брусвої л. В'язівка п. Самари л. Дніпра; *Долгая* (1863, ВТКХГ); 5) л. Великої Кам'янки п. Сіверськ. Дінця п. Дону; *Долгая* (ВТКЕГ); *Долгая* (Машт., Дон, 66); 6) л. Великої Ступки л. Бахмуту л. Сіверськ. Дінця п. Дону; *Долгая* (ВТКЕГ); *Довгеня* (Експ.); 7) л. Верхньої Біленької п. Сіверськ. Дінця п. Дону; *Долгая* (1882, ГЕХГ, 125—126); 8) л. Возчої л. Самари л. Дніпра; *Долгая* (ВТКЕГ); 9) л. Волохового п. Плотви л. Вовчої п. Сіверськ. Дінця п. Дону; *Долгая* (1863, ВТКХГ; Машт., Дон, 44); 10) л. Грачівника л. Суходолу п. Теплої л. Сіверськ. Дінця п. Дону; *Длинная* (Машт., Дон, 62); 11) л. Євсугу л. Сіверськ. Дінця п. Дону; *Долгая* (АС); 12) л. Запорізької л. Вільхової л. Кринки п. Міусу, вп. в Азовське море; *Долгая* (ВТКЕГ); 13) л. Казенного Торця п. Сіверськ. Дінця п. Дону (Експ.); *Долгая* (Машт., Дон, 55; ГОИУ, 129); *Долгеня* — як пр. Нижньої Біленької (ГИПБУ — 1894, 238); 14) л. Ковбасиної п. Білої п. Айдару л. Сіверськ. Дінця п. Дону; *Долгая* (Машт., Дон, 60); 15) л. Ковсугу л. Євсугу л. Сіверськ. Дінця п. Дону; *Долгая* (Машт., Дон, 61); ур. *Долго* (1863, ВТКХГ); 16) л. Комишної п. Повної л. Деркулу л. Сіверськ. Дінця п. Дону; *Долгая* (Машт., Дон, 65); 17) л. Кривого Торця п. Казенного Торця п. Сіверськ. Дінця п. Дону (Експ.); *Долгая* (Машт., Дон, 55); 18) л. Кринки п. Міусу, вп. в Азовське море; *Долгая* (1853, ВТКЗВД); 19) л. Куцої Бердянки, вп. в Азовське море; *Долгая* (1863, ВТКХГ); Запорізька обл.; 20) л. Лугани п. Сіверськ. Дінця п. Дону; *Долгая*



(1894, ГКСУ; Машт., Дон, 62); 21) л. Маячки л. Казенного Торця п. Сіверськ. Дінця п. Дону (Експ.); *Долгая* (Машт., Дон, 55; ГОИУ, 180); 22) л. Мокрої Козинки л. Білої п. Айдару л. Сіверськ. Дінця п. Дону (Експ.); *Долгая* (Машт., Дон, 60); 23) л. Обитічної, вп. в Азовське море; *Долгая* (1862, ВТКТГ); 24) л. Перезіної л. Вільхової п. Лугані п. Сіверськ. Дінця п. Дону; *Долгая* (ВТКЕГ); 25) л. Плоскої л. Булавинки л. Кринки п. Міусу, вп. в Азовське море; *Долгая* (1853, ВТКЗВД); 26) л. Попельної л. Бригаю л. Береки п. Сіверськ. Дінця п. Дону; *Долгая* (1863, ВТКХГ; Машт., Дон, 50); 27) л. Прищепиної л. Вільхової л. Кринки п. Міусу, вп. в Азовське море; *Долгая* (1853, ВТКЗВД); 28) л. Самари л. Дніпра; *Долгая* (ГОИУ; Машт., Дон, 80); 29) л. Стариці п. Сіверськ. Дінця п. Дону; *Длинная* (Машт., Дон, 44); 30) л. Харинної л. Красної л. Сіверськ. Дінця п. Дону; *Долгая* (Машт., Дон, 57); 31) л. Широкої п. Можу п. Сіверськ. Дінця п. Дону; *Долгая* (1863, ВТКХГ; Машт., Дон, 47); 32) л. Юсьчиної п. Вишневецької п. Нагольної л. Міусу, вп. в Азовське море; *Долгая* (1853, ВТКЗВД); 33) л. Береки п. Сіверськ. Дінця п. Дону; *Долгая* (1863, ВТКХГ; Машт., Дон, 50; ГОИУ, 89); 34) п. Великої Кам'янки п. Сіверськ. Дінця п. Дону (Експ.); *Долгая* (1843, РКАП, 67); *Долгой* (ГКС); 35) п. Вітошки л. Адамового п. Лугані п. Сіверськ. Дінця п. Дону; *Долгая* (Машт., Дон, 62; 1894, ГКСУ); 36) п. Глухої п. Міусу, вп. в Азовське море; *Долгая* (1853, ВТКЗВД); 37) п. Гримучого п. Євсугу л. Сіверськ. Дінця п. Дону; *Долгая* (Машт., Дон, 61); 38) п. Деркулу л. Сіверськ. Дінця п. Дону; *Долгая* (Машт., Дон, 64); 39) п. Кальміусу, вп. в Азовське море; *Долгая* (ВТКЕГ); 40) п. Кунної п. Мокрого Ізюмця л. Сіверськ. Дінця п. Дону; *Долгая* (1863, ВТКХГ; Машт., Дон, 51; ГОИУ, 194); 41) п. Малої Кам'янки п. Великої Кам'янки п. Сіверськ. Дінця п. Дону; *Долгая* (ВТКЕГ — як п. Великої Кам'янки; Машт., Дон, 66); *Должинькая* (1867, ТДВСК, I, 53); 42) п. Лозовенької л. Береки п. Сіверськ. Дінця п. Дону; *Долгая* (1863, ВТКХГ; Машт., Дон, 50); 43) п. Луганчика п. Сіверськ. Дінця п. Дону; *Долгая* (ВТКЕГ); 44) п. Міусу, вп. в Азовське море; *Долгая* (ВТКЕГ); 45) п. Вільхової п. Лугані п. Сіверськ. Дінця п. Дону; *Долгая* (ВТКЕГ); 46) п. Оріхової п. Луганчика п. Сіверськ. Дінця п. Дону (1894, ГКСУ); *Долгая* (ВТКЕГ); 47) п. Розсипної п. Міусу, вп. в Азовське море; *Долгая* (1853, ВТКЗВД); 48) п. Плоскої л. Білої п. Лугані п. Сіверськ. Дінця п. Дону; *Долгая* (ВТКЕГ); 49) п. Пугачової л. Лозової п. Лугані п. Сіверськ. Дінця п. Дону; *Долгая* (ВТКЕГ); 50) п. Сіверськ. Дінця п. Дону; *Долгая* (1894, ГКСУ; Машт., Дон, 62); 51) п. Суходолу п. Ковсугу л. Євсугу л. Сіверськ. Дінця п. Дону; *Долгая* (ОГКЕЧС, 123); 52) п. Чаплиної (Мокрої Чаплинки) л. Самари л. Дніпра;

*Долгая* — як пр. Нової Чаплиної л. Мокрої Чаплиної (1898, ГИАУ, 147); 53) п. Хрустальної л. Міусу, вп. в Азовське море; *Долгая* (1853, ВТКЗВД); 54) п. Чепеля п. Сіверськ. Дінця п. Дону; *Долгая* (1863, ВТКХГ; Машт., Дон, 49; ГОИУ, 68); 55) п. Широкої п. Кривого Торця п. Казенного Торця п. Сіверськ. Дінця п. Дону; *Долгая* (Машт., Дон, 54); 56) пр. Садків п. Кринки п. Міусу, вп. в Азовське море; *Длинная* (1863, ВТКХГ); Донецька обл.; 57) потік, л. Боржави п. Тиси л. Дунаю; смт *Довге* Іршавськ. р-ну Закарпатськ. обл.; нижче впадіння потоку Митового (*Мит'ова*) — *М'он'ка* (1972, МЕ); 60-і рр. ХХ ст., *Довга* (там же); 30-і рр., *Dovhū*, *Dovgiy* (Wiesner, 53, 60); рр.: 58) л. Білої п. Лугані п. Сіверськ. Дінця п. Дону (КРУ, 151); *Долгая* (ВТКЕГ); *Долженькая* (1880, МИСОЕЕ, II, 109); 59) п. Дністра; між рр. Цабухова й Талова; Чернівецька обл.; 1632, «до потоцї *Довхы* долу на матко *Довхы*, что упадает надъ *Нестромъ*, «до потоцї у *Довха*»; *Довга* (Карп., 124); 1862, *Долгая* (Зашук, 57); *Долгий* (Машт., ДБ, 26); 60) п. Кривої л. Закобилі л. Сироваки л. Псла л. Дніпра; *Довжик* (Машт., Дн., 68); Сумська обл.; 61) п. Рожіженської л. Ірші л. Тетерева п. Дніпра; с. Баранівка Малинськ. р-ну Житомирськ. обл.; *Долгая* (Машт., Дн., 47); *Д'югайя* (1962, МЕ); 62) пр. Горок пр. Бреші п. Прип'яті п. Дніпра; *Долгая* (Машт., Дн., 140); Любешівськ. р-н Волинськ. обл.; 63) пр. Синюхи л. Пд. Бугу; Уманськ. р-н Черкаськ. обл. (1970, МЕ); *Долгий* (Похил., 350); *Doth* (SG, II, 104); 64) пр. Собу л. Пд. Бугу; Вінницька обл. (ПУОК, X, 34); *Doth* (SG, II, 104); «при ручьє *Долге*, текушем через ручей Синарну в Соб» (Похил., 314); 65) с. Остапівка Менськ. р-ну Чернігівськ. обл.; *Довга* (1966, МЕ); 66) р-ще, с. Бабичі Канівськ. р-ну Черкаськ. обл.; *Довга* (ОКІМ).

**Довга Долина**, -ої -и, ж.: 1) б., с. Глинча Канівськ. р-ну Черкаськ. обл.; *Довга долина* (ОКІМ); 2) р., п. Случі п. Горині п. Прип'яті п. Дніпра; *Долгая Долина* (Машт., Дн., 190); Сарненськ. та Дубровицьк. р-ни Ровенськ. обл.

**Довга Зворіна**, -ої -и, ж.; потік, п. Мужикова л. Боржави п. Тиси л. Дунаю; с. Березники Свалявськ. р-ну Закарпатськ. обл. (1973, МЕ).

**Довгалєва**, -ої, ж.; б., п. Кінської (вище р. Комишувата) л. Дніпра (1863, ВТКХГ); пор. с. *Довгалєве* Миргородськ. р-ну Полтавськ. обл.

**Довгалєць**, -льця, ч.; потік, п. Дніпра; нп Ходорів Миронівськ. р-ну Київськ. обл.; Бобрися й Чернишкі Канівськ. р-ну Черкаськ. обл.; *Довгалєць*, *Довгалівка* (ОКІМ).

**Довга Рівня**, -ої -і, ж.; потік, л. Тиси л. Дунаю; с. Ділове Рахівськ. р-ну Закарпатськ. обл.; 30-і рр. ХХ ст., *Dovha rupa*, *Довга руна* (Wiesner, 38, 60); пор. *Довгару́ньи*, *Довгару́нь* (1973, Анк.).

**Довга Сага**, -ої -й, ж.; р., л. Хоролу п. Псла л. Дніпра; Сумська обл.; *Довгая Сага* (Машт., Дн., 71).

**Довгачівка**, -и, ж.; б., п. Канкулки (Кайнулака) п. Молочної (Токмака), вп. в оз. Молочне на пн. узбережжі Азовськ. моря; *Долгачевка*, *Долгачева* (1862, ВТКТГ); Запорізька обл.

**Довге**, -ого, с.; б., п. Красної л. Сіверськ. Дінця п. Дону (Експ.); с. Червонопопівка Кремінськ. р-ну Ворошиловградськ. обл.

**Довгенька**, -ої, ж.; бб.; 1) л. Айдару л. Сіверськ. Дінця п. Дону; *Долгонья* (Машт., Дон, 61); 2) л. Бабки п. Сіверськ. Дінця п. Дону; *Долгинья* (1863, ВТКХГ); *Долгонья* (Машт., Дон, 45); 3) л. Білої п. Лугані п. Сіверськ. Дінця п. Дону; *Долгенька* (ВТКЕГ); *Долгонья* (Машт., Дон, 62); руч. *Долгинько* (1863, СНМ, Ек, 121); 4) л. Водяної л. Казенного Торця л. Сіверськ. Дінця п. Дону; *Долгенька* (ГИПБУ — 1894, 437); 5) л. Кринки п. Міусу, вп. в Азовське море; *Долгинья* (1853, ВТКЗВД); 6) л. Сіверськ. Дінця п. Дону (Експ.); Ворошиловградська обл.; 7) л. Шебелиної п. Сіверськ. Дінця п. Дону; *Долгинья* (1863, ВТКХГ); *Долгонья* (Машт., Дон, 48); 8) п. Деркулу л. Сіверськ. Дінця п. Дону; *Долгенька* (ОГКЕЧС, 137); *Долгонья* (Машт., Дон, 65); *Долгинья* (1863, ВТКХГ); 9) п. Кленової п. Великої Ведмежої п. Великої Кам'янки п. Сіверськ. Дінця п. Дону; *Долгинья* (ВТКЕГ); 10) п. Кривого Торця п. Казенного Торця п. Сіверськ. Дінця п. Дону; *Долгенька* (1863, ВТКХГ); *Долгенька* (ГИПБУ — 1894, 124, 264); *Долгонья* (Машт., Дон, 55); 11) п. Кринки п. Міусу, вп. в Азовське море; *Долгинья* (1853, ВТКЗВД); 12) п. Луганчика п. Сіверськ. Дінця п. Дону; *Довгенька* (ВТКЕГ); *Довленька* — помилк. (Машт., Дон, 63); 13) п. Нижньої Біленької п. Сіверськ. Дінця п. Дону; *Долгенька* (1880, МИСОЕЕ, II, 147); *Долгонья* (Машт., Дон, 59); *Долгенький* (1895—1896, ГИСУ, 172); *Довгеньке*, *Долгенько* (Експ.); 14) п. Сухої Вільхової п. Вільхової п. Лугані п. Сіверськ. Дінця п. Дону; *Довгеньке* (Експ.); *Долгонья* (1894, ГКСУ; Машт., Дон, 63); *Долгинья* (ВТКЕГ); *Витяжна*; пор. ліс *Довгеньке* (Експ.); 15) пр. Курульки л. Сухого Торця л. Казенного Торця п. Сіверськ. Дінця п. Дону; *Долгинья* (1882, ГЕХГ, 306, 309—310; поблизу с. Курулька Барвінківськ. р-ну Харківськ. обл.); *Долгенький* (там же, 434); 16) р., л. Дніпра (Каховське вдсх.); с. Балки Василівськ. р-ну Запорізьк. обл. (ОКІМ); *Долгенька* — як пр. Плетенихи (1862, ВТКТГ); пор. оз. *Довгеньке*; Запорізьк. р-н й обл. (НРЗХ, 35).

**Довгеньке**, -ого, с.; бб.: 1) л. Мехедового п. Чорного Жеребця п. Сіверськ. Дінця п. Дону (Експ.); Ворошиловградська обл.; 2) п. Красної л. Сіверськ. Дінця п. Дону с. Червонопопівка Кремінськ. р-ну Ворошиловградськ. обл. (Експ.); 3) пр. яру

Саблина (Шаблина) п. Чорного Жеребця л. Сіверськ. Дінця п. Дону (Експ.); 4) стр., пр. Сули л. Дніпра; с. Березняки Хорольськ. р-ну Полтавськ. обл.; *Довгеньке* (1951, МЕ).

**Довгенький**, -ого, ч.: 1) б., п. яру Саблина (Шаблина) п. Чорного Жеребця л. Сіверськ. Дінця п. Дону; *Доменький* — помилк. (ГОИУ, 221); Ворошиловградська обл.; 2) ер., л. Харіної л. Рогані л. Уди п. Сіверськ. Дінця п. Дону; *Долгинькой* (1845, КОЧ); 3) прот., л. Уди (вище р. Студенка) п. Сіверськ. Дінця п. Дону (1845, КОЧ); рр.: 4) л. Великої Кобилки п. Красної л. Сіверськ. Дінця п. Дону (Експ.); *Долгонький* (Машт., Дон, 57); 5) п. яру В'ялого л. Мурому л. Харківки (Харкова) л. Уди п. Сіверськ. Дінця п. Дону; *Долгинький* (1863, ВТКХГ); *Долгонький* (Машт., Дон, 47); 6) п. Слизневого л. Плотви л. Вовчої п. Сіверськ. Дінця п. Дону; *Долгонький* (Машт., Дон, 44); *Долгенький* (1863, ВТКХГ); пор. х. *Долгинький* (1863, ВТКХГ).

**Довгенький Прогній**, -ого -ою, ч.; р., на л. бер. Дніпра; *Долгий Алексѣевъ* (1898, ВЗК, 195); пд.-зх. частина Херсонськ. обл. (ОАІМ).

**Довге Озеро**, -ого -а, с.; р-ще, с. Іванковичі Васильківськ. р-ну Київськ. обл.; *Довге озеро* (1974, Анк.).

**Довгий**, -ого, ч.: 1) байр., л. Дніпра (нижче о-ва Таволжаного) (ССЕНО, 39); 2) б., п. Таволжаної л. Дніпра (1898, ВЗК, 193); Вільнянськ. р-н Запорізьк. обл.; потоки: 3) л. Крайньої Ріки п. Шопурки п. Тиси л. Дунаю; смт Кобилецька Поляна Рахівськ. р-ну Закарпатськ. обл. (1973, Анк.); 4) л. Либохирки л. Стрия п. Дністра; с. Либохора Турківськ. р-ну Львівськ. обл.: *Doły* (SG, II, 108; V, 204); *Долгий*, *Doły* (Машт., ДБ, 8); 5) л. Рошишного л. Руської л. Сучави л. Серету л. Дунаю (Карп., Серет, 95); с. Селятин Путільськ. р-ну Чернівецьк. обл.; 1909, *Dowhyj*; 1939, *Lung*; тече від хр. *Довгий Грунь* (Карп., 124); 6) п. Дністра; *Долгий* (Машт., ДБ, 26); с. Вітрянка Сокирянськ. р-ну Чернівецьк. обл. (1861, СНМ, БО, 61); *Долгий* (WRG, I, 609); 7) п. Сгнавки л. Стрия п. Дністра; с. Орів Сколівськ. р-ну Львівськ. обл.; *Długi* (SG, II, 38; VII, 596); гирло нижче потоку Рівного; *Долгий* (Машт., ДБ, 11); *Долгий* (WRG, I, 611); яри: 8) л. Білої п. Айдару л. Сіверськ. Дінця п. Дону (Експ.); *Долгий* (Машт., Дон, 60); *Долгой* (1863, ВТКХГ); *Довгенький* (ДСГМ); 9) л. Великохоторянської п. Середнього Бурлука л. Сіверськ. Дінця п. Дону; *Долгий* (1863, ВТКХГ; Машт., Дон, 45); 10) л. Домахи л. Лукнувахи п. Сухого Торця п. Сіверськ. Дінця п. Дону (Експ.); *Долгий* (Машт., Дон, 55; ГКСЗ); 11) л. Жеребця л. Сіверськ. Дінця п. Дону (Експ.); *Долгий* (Машт., Дон, 56); 12) л. Карачового п. Гнилої п. Красної л. Сіверськ. Дінця п. Дону (Експ.); *Долгий* (1863, ВТКХГ); *Длинная* (АС); 13) л. Колодязної л. Сухого

Торця л. Казенного Торця п. Сіверськ. Дінця п. Дону (Експ.); *Долгий* (Машт., Дон, 55; ГОИУ, 143); 14) л. Комишної п. Повної л. Деркулу л. Сіверськ. Дінця п. Дону; *Долгий* (1900, СУ, 63); 15) л. Лізної л. Деркулу л. Сіверськ. Дінця п. Дону; *Долгий* (Машт., Дон, 64); 16) л. Лозової п. Лугані п. Сіверськ. Дінця п. Дону; *Долгой* (ВТКЕГ); *Долгая* (АС); 17) л. Лукнувахи п. Сухого Торця л. Казенного Торця п. Сіверськ. Дінця п. Дону; *Долгий* (Машт., Дон, 55, ГОИУ); *Довга* (Експ.); 18) л. Миколиної л. Борової л. Сіверськ. Дінця п. Дону (Експ.); *Долгий* (Машт., Дон, 58); *Довгенський*, *Довий Ліс*, *Довгенський Ліс* (Експ.); 19) л. Ржавчика л. Мерефи п. Мозу п. Сіверськ. Дінця п. Дону; *Долгий* (1863, ВТКХГ; Машт., Дон, 48); 20) л. Рогані л. Уди п. Сіверськ. Дінця п. Дону; *Долгий* (1845, ПОЧ; 1863, ВТКХГ; Машт., Дон, 47); пор. мог. *Долгая* (ВТКХГ); 21) л. Рубижної п. Сіверськ. Дінця п. Дону; *Долгий* (1863, ВТКХГ; Машт., Дон, 44); 22) л. Третякового л. Верхньої Дворічної п. Осколу л. Сіверськ. Дінця п. Дону; *Долгий* (1863, ВТКХГ; Машт., Дон, 53); 23) п. Березового п. Сіверськ. Дінця п. Дону; *Долгий* (1845, ПОЧ); 24) п. Бобрової л. Сіверськ. Дінця п. Дону; *Долгий* (Машт., Дон, 58); *Довгий Ліс* (Експ.); 25) п. Боровика п. Борової л. Сіверськ. Дінця п. Дону; *Долгий* (АС); 26) п. Великого Бурлука л. Сіверськ. Дінця п. Дону; *Долгий* (Машт., Дон, 45); 27) п. Деркулу л. Сіверськ. Дінця п. Дону *Долгий* (Машт., Дон, 64); 28) п. Жеребця л. Сіверськ. Дінця п. Дону; *Долгий* (1863, ВТКХГ; Машт., Дон, 50; ГОИУ, 75); 29) п. Зміївського п. Шкандилівки л. Мозу п. Сіверськ. Дінця п. Дону; *Долгий* (1863, ВТКХГ; Машт., Дон, 48); 30) п. Кам'янки л. Айдару л. Сіверськ. Дінця п. Дону; *Долгий* (Машт., Дон, 60); 31) п. Комишувахи л. Лопані пр. Уди п. Сіверськ. Дінця п. Дону; *Долгий* (1863, ВТКХГ; Машт., Дон, 46); 32) п. Красної л. Сіверськ. Дінця п. Дону (Експ.); *Долгий* (Машт., Дон, 57); *Долгая* (АС); 33) п. Лопані л. Уди п. Сіверськ. Дінця п. Дону; *Долгий* (1863, ВТКХГ; Машт., Дон, 46); 34) п. Маківцевого п. Уди п. Сіверськ. Дінця п. Дону; *Долгий* (Машт., Дон, 46); 35) п. Малої Кобилки п. Красної л. Сіверськ. Дінця п. Дону; *Долгий* (Машт., Дон, 57); 36) п. Мокрої Беречки п. Сіверськ. Дінця п. Дону; *Долгий* (1863, ВТКХГ; Машт., Дон, 50; ГОИУ, 75); 37) п. Осинівки л. Осколу л. Сіверськ. Дінця п. Дону; *Долгий* (1863, ВТКХГ; Машт., Дон, 53); 38) п. Панського п. Рогані л. Уди п. Сіверськ. Дінця п. Дону; *Долгий* (1845, ПОЧ; 1845, КОЧ); 39) п. Плотви п. Білої п. Айдару л. Сіверськ. Дінця п. Дону; *Долгий* (ОГКЕЧС, 102); 40) п. Попасного п. Красної л. Сіверськ. Дінця п. Дону (Експ.); *Долгий* (Машт., Дон, 57); 41) п. Секеї л. Сенихи п. Осколу л. Сіверськ. Дінця п. Дону; *Долгий* (1863, ВТКХГ; Машт., Дон, 53); 42) п. Сіверськ. Дінця п. Дону; *Долгий* (1863, ВТКХГ;

Машт., Дон, 49); 43) п. Сіверськ. Дінця п. Дону (Експ.); *Долгий* (Машт., Дон, 57); *Довга* (Експ.); 44) пр. Зеленої (у верхів'ї) л. Сухого Торця л. Казенного Торця п. Сіверськ. Дінця п. Дону (Експ.); *Долгий* (Машт., Дон, 55; ГОИУ); *Довгенський Ліс* (Експ.); 45) пр. Озирців п. Суходолу л. Борової л. Сіверськ. Дінця п. Дону; *Долгий* (Машт., Дон, 58); 46) бас. Аксютівки л. Мозу п. Сіверськ. Дінця п. Дону; *Долгий Ярв* (1773, МИКБ, II, 334; сл. Аксютівка — суч. с. Аксютівка Зміївськ. р-ну Харківська обл.); 47) бас. Деркулу л. Сіверськ. Дінця п. Дону (ДСГМ); Ворошиловградська обл.

**Добгий Вороньків**, -ого -бва, ч.; р., л. Рибниці (біля гирла) л. Дністра (КРУ, 51); Одеська обл.; 1880, *Долгий Воронков* (Машт., ДБ, 28; СПГ, 32); Dolina Woronkova (SG, X, 61); *Воронков Долгий* (WRG, I, 376); *Добгий Вороньків* (ОАІМ).

**Добгий Звір**, -ого Звору, ч.; потоки: 1) л. Великої Угольки л. Терелі п. Тиси л. Дунаю; Углянська с/Р Тячівськ. р-ну Закарпатськ. обл.; *Д'бугий Звур* (1972, МЕ); 2) л. Турбату л. Брустурянки л. Тересви п. Тиси л. Дунаю; с. Лопухів Тячівськ. р-ну Закарпатськ. обл.; *Д'бугий Звур* (1972, МЕ); 3) п. Дубиланки п. Чорної Ріки бас. Терелі п. Тиси л. Дунаю; Синевирська с/Р Міжгірськ. р-ну Закарпатськ. обл.; *Д'бугий Звур* (1972, МЕ); 4) п. Слободянської Ріки п. Терелі п. Тиси л. Дунаю; с. Свобода Міжгірськ. р-ну Закарпатськ. обл.; *Д'бугий З'вир* (1972, МЕ).

**Добгий Потік**, -ого -буку, ч.; потоки: 1) пр. Городилова п. Ріки п. Тиси л. Дунаю; м. Хуст Закарпатськ. обл.; *Д'бугий П'дтук* (1971, МЕ); 20-і рр. ХХ ст., *Довга* (Петров, 10); 2) с. Солонське Дрогобицьк. р-ну Львівськ. обл. (ОКІМ).

**Довгіївський**, -ого, ч.; потік, п. Ляхівця п. Голятинки п. Ріки п. Тиси л. Дунаю; с. Лісковець Міжгірськ. р-ну Закарпатськ. обл. (1971, МЕ).

**Довгобір'я**, -я, с.; р., бас. Ужа п. Прип'яті п. Дніпра; с. Калнівка Народичьк. р-ну Житомирськ. обл.; *Довгобор'їе* (ОКІМ); пор. там же с. *Довгий Ліс*.

**Довговець**, -івця, ч.; потік, л. Рожанки п. Опору п. Стрия п. Дністра; нп Славське і Нижня Рожанка Сколівськ. р-ну Львівськ. обл. (ОКІМ).

**Довгоп'ята**, -ої, ж.; б., п. Солоні п. Вовчої л. Самари л. Дніпра (1863, ВТКХГ); *Долгоп'ятова* (ГИЮР, 58); Дніпропетровська обл.

**Довжана**, -и, ж.; потік, л. Чорної Тиси п. Тиси л. Дунаю; смт Ясіня Рахівськ. р-ну Закарпатськ. обл.; 30-і рр. ХХ ст., *Dovžina*, *Довжина* (Wiesner, 37, 60); 20-і рр., *Довжина* (Петров, 11); *Довжана* (КРУ, 17); пор. гребля *Довжинська* (Петров, 11); ур. *Довжинській Зарінок* (там же); плн. *Довга* (там же); *Довж'їна* (1973, Анк.).

**Довжанка**, -и, ж.; рр.: 1) л. Завадки п. Стрия п. Дністра (КРУ, 35); поч. з хр. *Довжка*; нп Криве і *Довжки* Сколівськ. р-ну Львівськ. обл.; *Dožanka* (SG, II,

110; XIV ст., 474); *Должанка* (Машт., ДБ, 8); *Доўж'янка* (ОКІМ); 2) п. Серету л. Дністра (КРУ, 43; Нежн., УРС, 39); с. *Довжанка* Тернопільськ. р-ну й обл.; *Dołżanka*, *Должанка*, *Ruda* (Машт., ДБ, 21); *Доўж'янка* (ОКІМ); пор. там же ур. *Довжанка*.

**Довжєнька**, -ої, ж.; р., пр. Яловичори п. Білого Черемошу п. Черемошу п. Пруту л. Дунаю; с. Шепіт Путильськ. р-ну Чернівецьк. обл. (Карп., 124).

**Довжєнийкий**, -ого, ч.; потік, л. Великого Грамїтного п. Грамїтного п. Пробійни л. Білого Черемошу п. Пруту л. Дунаю; с. Грамотне Верховинськ. р-ну Івано-Франківськ. обл.; *Доўж'єнийкий* (МКУр.).

**Довжик**, -а, ч.; бб.: 1) л. Бобрової п. Сухого Торця л. Казенного Торця п. Сіверськ. Діңця п. Дону; *Должекъ* (ГКСЗ; Машт., Дон, 55); *Довжєнька* (Експ.); х. *Долженкова* (1863, ВТКХГ); 2) л. Кошари п. Уди п. Сіверськ. Діңця п. Дону; *Должекъ* (1863, ВТКХГ; Машт., Дон, 46); пор. сл. *Должикъ* (1773, МИКБ, II, 320); суч. с. *Довжик* Золочівськ. р-ну Харківськ. обл.; 3) л. Міусу, вп. в Азовське море (Експ., нижче с. Грабове Шахтарськ. р-ну Донецьк. обл.); *Должикъ* (1853, ВТКЗВД); с-ше *Должанский* (*Должинский*) (1836, Оливьери, ГОДГК, 7, 10); пор. с. *Довжик* Новопсковськ. р-ну Ворошиловградськ. обл.; 4) л. Плисової л. Карнаухівської п. Бритаю п. Береки п. Сіверськ. Діңця п. Дону; *Должик* (Машт., Дон, 50); *Должекъ* (1863, ВТКХГ); 5) л. Розсинної л. Міусчика л. Міусу, вп. в Азовське море; *Должекъ* (ВТКЕГ); 6) л. Широкої п. Міусика л. Міусу, вп. в Азовське море; *Должик* (АС); *Должек* (ВТКГ — як л. Міусчика); 7) п. Берди, вп. в Азовське море; *Должикъ* (1862, ВТКГ); 8) п. Береки п. Сіверськ. Діңця п. Дону (КРУ, 144); 9) п. Булавинки л. Кринки п. Міусу, вп. в Азовське море; *Должикъ* (ГИПБУ — 1894, 131); *Должекъ* (ВТКЕГ); 10) п. Великої Кам'янки п. Сіверськ. Діңця п. Дону (КРУ, 53); *Должик* (ГКЗ); *Должинка* (РПГО, XIV, 809); *Уст-Должинки* (СНПД, 181); п. *Шарапка* (ІМСУ, Лг, 742); 11) п. Круглинської (Круглика) п. Міусу, вп. в Азовське море; *Должик* (1853, ВТКЗВД); 12) п. Міусу (вище гирла Міусика), вп. в Азовське море; *Должикъ* (1853, ВТКЗВД); 13) п. Севаст'янки л. Кринки п. Міусу, вп. в Азовське море; *Должикъ* (1853, ВТКЗВД); 14) п. Тернівки п. Самари л. Дніпра; *Должикъ* (1863, ВТКХГ); 15) пр. Айдару л. Сіверськ. Діңця п. Дону (ДСГМ); 16) пр. До Грекового п. Міусу, вп. в Азовське море (Експ.; с. Стрюкове Шахтарськ. р-ну Донецьк. обл.); 17) пр. Красної п. Бабки п. Сіверськ. Діңця п. Дону; *Должикъ* (1863, ВТКХГ; Машт., Дон, 45); рр.: 18) п. Кам'янки л. Тетерева п. Дніпра; Житомирськ. р-н й обл.; *Должикъ* (Машт., Дн., 45); пор. с. *Довжик* Житомирськ. р-ну; 19) п. Хоролу п. Псла л. Дніпра (Кордт, № 38); пор. с. *Довжик* Липоводлинськ. р-ну Сумськ. обл.; 20) с. *Довжик*

Чернігівськ. р-ну й обл.; *Довжикъ* (XVII ст., ОРОМ, ЧП, 54); 21) руч., пр. Сули л. Дніпра; с. Скоробагатьки Лохвицьк. р-ну Пд; *Довжикъ* (1785, ОРЧН, 19); **яри**: 22) л. Бабки п. Сіверськ. Діңця п. Дону; *Должикъ* (1845, ПОЧ; 1863, ВТКХГ; Машт., Дон, 45); 23) п. Горохуватки п. Осколу л. Сіверськ. Діңця п. Дону; *Должикъ* (1863, ВТКХГ; Машт., Дон, 53); 24) л. Гумного л. Мокрої Беречки п. Сіверськ. Діңця п. Дону; *Должикъ* (1863, ВТКХГ; Машт., Дон, 50; ГОИУ, 81); 25) п. Нетриусу л. Сіверськ. Діңця п. Дону (Експ.); *Должик* (АС); *Должок* (Машт., Дон, 54; ГОИУ, 214).

**Довжик Грузький**, -а -бо, ч.; р., л. Лисогору л. Удаю п. Сули л. Дніпра; *Довжикъ Грузской*, *Глинная* (1740, ОСМ, III, 75); Чернігівська обл.

**Довжики**, -ів, мн.; б., бас. Айдару л. Сіверськ. Діңця п. Дону (ДСГМ).

**Довжикова**, -ої, ж.; б., п. Айдару л. Сіверськ. Діңця п. Дону; *Должикова* (1900, СУ, 140).

**Довжин**, -ого, ч., **яр.**, п. Плотви л. Вовчої л. Сіверськ. Діңця п. Дону; *Должинъ* (1863, ВТКХГ); *Дблін* (Машт., Дон, 44).

**Довжинєць**, -нїя, ч.; потік, п. Бистриці-Надвірнянської п. Бистриці п. Дністра; між рр. Салатрук і Добромірєцький; с. Зелена Надвірнянськ. р-ну Івано-Франківськ. обл.; повз г. *Довга*; *Douszyniec*, *Dulszyniec* (SG, II, 132); *Дошинець* (Машт., ДБ, 17); *Dołżyniec*, *Doūżyniec*, *Doūżynec* (Hrabec, 94); *Довжинець*, *Довжинєц*, *Дошинец* (WRG, I, 602).

**Довжка**, -и, ж.; потоки: 1) п. Сукелю л. Свічі п. Дністра; *Должка*, *Dołżka* (Машт., ДБ, 13; SG, II, 110); пор. с. *Довжка* Калуськ. р-ну Івано-Франківськ. обл.; *Доўжка* (ОКІМ); 2) пр. Болохівки л. Сівки п. Дністра; Івано-Франківська обл. (кол. Долинськ. пов.). *Dołżka*, *Dołżański* (SG, X, 633); *Должка* (WRG, I, 621).

**Довжї**, -ів, мн.; р., пр. Прип'яті п. Дніпра; с. Сваловичі Любешівськ. р-ну Волинськ. обл. (МЕ).

**Довжок**, -жкă, ч.: 1) б., пр. *Довгої* (у верхів'ї) п. Лугани п. Сіверськ. Діңця п. Дону *Должок* (Машт., Дон, 63; 1894, ГКСУ); *Должикъ* (РПГО, XIV, 855); *Должекъ* (ВТКЕГ); пор. х. *Должекъ* (ВТКЕГ); рр.: 2) л. Бершадки л. Дохни п. Пд. Бугу; *Должокъ* (Менде); Вінницька обл.; 3) л. Калабарки п. Дніпра; Чигиринськ. р-н Черкаськ. обл.; *Должекъ* (Машт., Дн., 63); 4) л. Мурашки п. Мурафи л. Дністра; гирло нижче р. Ковбасна; *Должекъ*, *Батыжекъ* (Машт., ДБ, 27); 1880, *Должокъ* (СПГ, 31); пор. с. *Довжок* Шаргородськ. р-ну Вінницьк. обл.

**До Во́лохів**, *словосп.*; стр., бас. Деркулу л. Сіверськ. Діңця п. Дону (ДСГМ); Ворошиловградська обл.

**Довчинська**, -ої, ж.; р., п. Снову п. Десни л. Дніпра; с. Єліне Шорськ. р-ну Чернігівськ. обл.; *Довчїнська* (1967, МЕ).

**Догданьсѹ**, *невідм.*; руч., гідрографічна система Ауштинськ. міськради Кримськ. обл. (РПГО, XIV, 781); *Догдан* (ОАІМ).

До Грекового, *словосп.*; б., п. Міусу, вп. в Азовське море; До Грекова (Експ.); с. Стрюкове Шахтарськ. р-ну Донецьк. обл.

Дожван, -у, ч.; потік, п. Жвану л. Дністра; нп Вербовець і Галайківці Мурованукириловецьк. р-ну Вінницьк. обл.; Dożwa, Washtupka (SG, II, 137); 1825, *Дожаваъ* (Менде); *Бахтинка, Жванъ* (Машт., ДБ, 26).

Дожджати́й, -ого, ч.; потік, с. Ганьковича Свалаявськ. р-ну Закарпатськ. обл.; *Дожд'ж'атый* (1973, МЕ).

Докія, -ї, ж.; р., пр. Клевені п. Сейму л. Десни л. Дніпра; м. Глухів Сумськ. обл.; *Докія* (1965, МЕ).

Долина, -и, ж.; бб.: 1) л. Західної п. Ровенького (Ровеньки) л. Бахмуту п. Сіверськ. Діңця п. Дону (1778, ГКНА); 2) п. Липця л. Харківки (Харкова) л. Уди п. Сіверськ. Діңця п. Дону (Машт., Дон, 47); *Долина* (1863, ВТКХГ); 3) п. Пільної л. Сіверськ. Діңця п. Дону (1863, ВТКХГ; Машт., Дон, 44); 4) дж., с. Башківці Шумськ. р-ну Тернопільськ. обл.; 1893, «с. Башковцы при ключѣ Долинѣ» (Теодор., III, 352); 5) потік, пр. Гнізни (Гніло?) л. Серету л. Дністра; с. Малий Ходачків Тернопільськ. р-ну й обл.; *Dolina Kaszawa* (Pow. Tarnopol., 65); *Dolina* (SG, II, 10); 6) р., п. Великого Бурлука л. Сіверськ. Діңця п. Дону (1850, ВСОРИ, ХГ, 19); Харківська обл.

Долина-Лужки, -и-ів, мн.; р., л. Красної Луки п. Усті л. Горині п. Прип'яті п. Дніпра; *Долина Лужки* (Машт., Дн., 162); Здобунівськ. та Ровеньск. р-ни Ровеньск. обл.

Долина-Попова, -и-ої, ж.; потік, л. Целявівки л. Золотої Липи л. Дністра (КРУ, 41); пор. с. Ценів Козівськ. р-ну Тернопільськ. обл.

Долинський, -ого, ч.; потік, п. Стрв'яжу (Стривігору) л. Дністра; смт Стара Сіль Старосамбірськ. р-ну Львівськ. обл. (ОКІМ).

Долин-Тарамá, -ї, ж.; б., л. Сухої Волновахи л. Мокрої Волновахи п. Кальміусу, вп. в Азовське море (ВТКЕГ); *Долинъ-Шарама* (РПГО, XIV, 842); *Далин* (Долін) *Тарама* (ГОДБ, 109; Експ.); яр *Данилевъ* (ГППЮР, 40); *Даниль Тарамá*, *Далінъ Тарамá* (Експ.); *Данііл* (ГКЗ); *Даниль* (СКЗР, LVII); *Данієль Тарамá* (1850, ОСОНК, I, 144); *Далінтиривá* (Експ.); *Далім Тарамá* (СНПД, 193); *Тарамá* (1867, Мевіус, 21); *Теремá* (Експ.); пор. нп *Долинъ-Тарама*, *Долин Тарама* (Мевіус, 10, 21; Карта Лебед.).

Долинський, -ого, ч.; потік, с. Долин'яни Рогатинськ. р-ну Івано-Франківськ. обл. (ОКІМ).

Долішній, -нього, ч.; потоки: 1) бас. Черемошу п. Пруту л. Дунаю; с. Тюдів Косівськ. р-ну Івано-Франківськ. обл.; 1761, *Doliszny Potok* (Hrabec, 60, 88); *Долішній* (WRG, I, 623); 2) с. Ралівка Самбірськ. р-ну Львівськ. обл.; *Дол'шній* (ОКІМ).

Долішня Поточина, -ньої -и, ж.; потч., л. *Потоку* бас. Тур'ї л. Ужа л. Лабірця п. Бодрогу п. Тиси л. Дунаю; с. Лікішари Перечинськ. р-ну Закарпатськ. обл.; *Дол'шня Поточина* (1973, Анк.).

Дольній, -нього, ч.; потік, с. Лалове Мукачівськ. р-ну Закарпатськ. обл.; 20-ї рр. ХХ ст., *Дольній* (Петров, 46).

Дома, -и, ж.; р., л. рук. Орелі л. Дніпра; між рр. Солона й Комишуваха; Дніпропетровська обл.; *Дома* (Машт., Дн., 79).

Домажир, -у, ч.; потік, л. Верещі л. Дністра; нп *Домажир*, Дубровиця, Лозина Яворівськ. р-ну Львівськ. обл.; *Домажуг*, *Домажурскі*, *Stara Rzeka* (SG, XI, 222; XIII, 229); *Домажуръ*, *Старая Рѣка* (Машт., ДБ, 4); *Старá Ríká* (КРУ, 32).

Доманичівська Поточина, -ої -и, ж.; потч., л. Домашинського п. Ужа л. Лабірця п. Бодрогу п. Тиси л. Дунаю; с. Домашин Великоберезнянськ. р-ну Закарпатськ. обл.; *Доманич'ус'ка Пот'очина* (1972, МЕ).

Доманський, -ого, ч.; руч., п. Груні пр. Псла л. Дніпра; нп Тарасівка й Бобрівник Зіньківськ. р-ну Полтавськ. обл.; *Доманскій* (1785, ОРЧН, 26).

Домантівка, -и, ж.; р., м. Сквиря Київськ. обл.; *Домантовка* (Фунд., 415); пор. с. *Домантівка* Сквирськ. р-ну Київськ. обл.

Домараджський, -ого, ч.; потік, л. Ужа л. Лабірця п. Бодрогу п. Тиси л. Дунаю; смт Перечин Закарпатськ. обл.; *Дома-радж'* (МЕ, 1973); 20-ї рр. ХХ ст., *Дома-раджскій* (Петров, 62).

Домаха, -и, ж.; бб.: 1) л. Водяної л. Вовчої л. Самари л. Дніпра (ВТКЕГ); *Домишина Балка* (Експ.); 2) л. Лукнувахи п. Сухого Торця л. Казенного Торця п. Сіверськ. Діңця п. Дону (1869, СНМ, Хрк, 96, 99); *Домиха* (РА—1800, № 36); 3) п. Інгульця п. Дніпра; *Домаха* (1876, ПХЕВ, ХХІІ, 397; 1888, МХГ, ІІІ, 26); 4) п. Тернівки п. Самари л. Дніпра (1863, СНМ, Ек, 103); яр *Домахин* (КЕНЛ); пор. с. *Домаха* Лозівськ. міськради Харківськ. обл. (1863, ВТКХГ); рр.: 5) пр. Кальміусу, вп. в Азовське море (АЕН—1784, ПМ); р. *Адамаха* (1779, ОГУАГ, 294); 6) пр. Кушугуму л. Дніпра (1888, ЗОСП, I, 237); 7) бас. Прип'яті п. Дніпра; с. Денисовичі Поліськ. р-ну Київськ. обл. (ОАІМ); 8) межиріччя Турунчука і Дністра; Біляївськ. р-н Одеськ. обл. (СНМ, Хрс, 123; ІМСУ, Од, 324); 9) с. Ушня Менськ. р-ну Чернігівськ. обл.; *Домаха* (XIX ст., МОЗУ, ХІІІ, 158); *рукави*: 10) л. Дніпра; між рр. Бандура й Мірошник (Машт., Дн., 83); пор. с. *Домаха* Павлоградськ. р-ну Дніпропетровськ. обл.; 11) л. Дніпра; між рр. Волобуєва й Дніприще (Машт., Дн., 88); 12) п. Дніпра; Обухівськ. р-н Київськ. обл.; *Домаха* (Машт., Дн., 51); 13) п. Дніпра; між п. рукавами Яремівка й Яниха; Бериславськ. р-н Херсонськ. обл.; *Домаха* (Машт., Дн., 91); 14) п. Дніпра; між п. рукавами Бублікова й Серединка; Херсонська обл.

**Домашинський**, -ого, ч.; **потік**, п. Ужа л. Лабіря п. Бодрогу п. Тиси л. Дунаю; с. *Домашин* Великоберезнянськ. р-ну Закарпатськ. обл.; рідше *Сільський* (1972, МЕ); 30-і рр. XX ст., *Domášinský, Домашинський* (Wiesner, 43, 60); 20-і рр., *Домашинскій* (Петров, 63—64).

**Домашка**, -и, ж.; р., л. Дніпра; с. Приморське Василівськ. р-ну Запорізьк. обл. (ОКІМ); пор. оз. *Домашка* Кам'янсько-Дніпровськ. р-ну тієї ж обл. (НРЗХ, 62).

**Домашник**, -а, ч.; **потік**, с. Голубине Свалявськ. р-ну Закарпатськ. обл.; 20-і рр. XX ст., *Домашник* (Петров, 42); пор. ур. *Домашник* (там же, 41, 52).

**Домашнів**, -евого, ч.; **яр**, л. Відлогої Осокорівки п. Осокорівки; *Домашнев* (СКЗР, LVII).

**Домашня**, -ньої, ж.: 1) б., л. Осокорівки л. Плоскої Осокорівки л. Дніпра; *Домашня* (ВТКЕГ); Дніпропетровська обл.; рр.: 2) л. Десни л. Дніпра; смт Ріпки Чернігівськ. обл.; поблизу бол. Замглай; *Домашня* (1785, ОРЧН, 5; Машт., Дн., 212); як оз. *Домашне* (1786, Шаф., 313); 3) л. Либожоди п. Уборти п. Прип'яті п. Дніпра; *Домашня* (Машт., Дн., 148); *Домашна*, *Мутвиця*; з бол. Пулиш (Тутк., Уборть, 33); Олевськ. р-н Житомир. обл.

**Домашчин**, -ого, ч.; **яр**, п. Сухої (Гнилої) Плотви л. Борової л. Сіверськ. Дінця п. Дону; *Домашкин* (АС).

**Домна**, -и, ж.; р., с. Кучинівка Щорськ. р-ну Чернігівськ. обл.; «при р. *Домнѣ*» (1859, СНМ, Чрг, 45).

**Домниця**, -ї, ж.; р., пр. Гострої Струги п. Десни л. Дніпра; *Домниці* (Машт., Дн., 207); с. Стольне Менськ. р-ну Чрг; *Домница* (1859, СНМ, Чрг, 7); *Думна* (1965, МЕ); *Думниці* (1967, МЕ); *Думниці* (1742, СВМ, 101); пор. ур. *Домниці* в кол. Сосницьк. пов. Чернігівськ. губ. (1859, СНМ, Чрг, 152).

**Домоткань**, -ї, ж.; р., п. Дніпра (КРУ, 119); Верхньодніпровськ. р-н Дніпропетровськ. обл. (Нов., 208); *Demotchan, Demotkant* (Кордт, № 32, 39); *Домоткань* (XVII ст., Боплан — 1901, 17; 1779, Исл.); *Домоткань* (МЮР, I, 186; ИИЗК, I, 56; ИНС, 185; 1850, ОСОНК, I, 68; Машт., Дн., 79); *Демокань*, *Demotchan* (Ляск., ИКА, 23); *Демоткань* (Ляск., 11); *Домонткань* (1697, Величко, III, 472); *Домоткань* (КРУ, 119); *Сура́*, *Шура́*, *Курнівська* (1961, МЕ); пор. с. *Домоткань* Верхньодніпровськ. р-ну Дніпропетровськ. обл.

**Домузля**, -ї, ж.; р., вп. в Азовське море (ПКТГ — 1889, 16); *Домузля* (там же); *Домузли* (1850, ОСОНК, I, 74); *Домузлу* (1786, АВ; 1787, АТО, ПМУ); *Домузля* (1888, ГИКМА, 23); *Янчокракъ* (1849, ВСОРИ, ТГ, 42); *Домі́з(г)ла* (КРУ, 133); пор. х. *Домузля* (1864, СНМ, Тв, 65); с. *Старая Домузля* (ОНМЕГ, 430).

**Домузлі**, *невідм.*; **байр**, вп. в Азовське море (СКЗР, LI); *Домузля́нський* под (КРУ, 131).

**Дона**, -и, ж.; р., л. Пруту л. Дунаю; між рр. Пацапуле й Зелена (КРУ, 29);

с. Козиряни Кельменецьк. р-ну Чернівецьк. обл.; не виявлено (Карп., 124).

**Дона́шка**, -и, ж.; р., л. Віти п. Дніпра; с. Хотів Києво-Святошинськ. р-ну Київськ. обл.; *Хотовка* (1720, Оп. КПЛ, 293; Похил., 31; Похил., УКР, 101; Добр., ЗВ, 12); *Хотовська* (Де-ла-Флиз, 428); *Донашка* (Похил., 30; Похил., УКР, 101); *Shotówka* (SG, XI, 246); *Пироговка*, *Сираковѣ* (Добр., ЗВ, 12).

**Донга**, -ї, ж.; р., л. Качі бас. Чорн. моря в Криму; гідрографічна система Бахчисарайськ. р-ну (Кепп., Древн., 296, 297, 299; ОКІМ); пор. з дж. г. Демір-Капу, гирло на пн.-зх. від г. Басман (ОКІМ).

**Донець**, Дінця, ч.; р., п. Тетерева п. Дніпра; Коростишівськ. р-н Житомирськ. обл.; *Донецъ* (Машт., Дн., 45).

**Донічнн**, -а, ч.; **потік**, л. Либохірки л. Стрия п. Дністра; кол. с. Висоцьке (пор. суч. нп Верхнє Висоцьке і Нижнє Висоцьке) Турківськ. р-ну Львівськ. обл.; *Dopuszczyn* (SG, II, 121; V, 206).

**Донів**, -евого, ч.; **яр**, л. Дніпра (ГИПБУ — 1894, 336); с. Петро-Свистунове Солонянськ. р-ну Дніпропетровськ. обл.; *Доновъ Ярѣ* (там же).

**Донов**, -ої, ж.; б., пр. Сторожової п. Ігульця п. Дніпра; Кіровоградська обл.; *Данова* (1876, ПХЕВ, XXII, 397).

**Донузла́в**, -у, ч.; р., вп. в оз. *Донузлав* в Криму; суміжжя Чорноморськ. і Сакськ. р-нів Кримськ. обл. (ОАІМ); як балка (1864, СНМ, Тв, 59); пор. *Донузлав* — суч. с. Красноярське Чорноморськ. р-ну Кримськ. обл.

**Донцуло́ва**, -ої, ж.; б., нп Кузьменка Калантаївка (кол. *Донцова*) Роздільнянськ. р-ну Олевськ. обл.; 1859, *Донцуловая* (СНМ, Хрс, 123).

**Доріжна**, -ої, ж.; б., п. Середньої Терси л. Нижньої Терси л. Вовчої л. Самари л. Дніпра; *Дорожная* (ВТКЕГ).

**Дорога́нка**, -и, ж.; р., с. Дакич Ріпкиньск. р-ну Чернігівськ. обл.; *Дороганка* (1742, СВМ, 102; 1765—1769, ОРОМ, ЧП, 72; 1859, СНМ, Чрг, 54); *Дараган* (1765—1769, ОРОМ, ЧП, 50).

**Дорога́нн**, -ї, ж.; р., п. Случі п. Горині п. Прип'яті п. Дніпра (КРУ, 79; Машт., Дн., 165); Баранівськ. р-н Житомирськ. обл.; пор. там же с. *Дорогань*.

**Дорога́нка**, -и, ж.; рр.: 1) п. Ірпеня п. Дніпра; с. *Дорогинка* Фастівськ. р-ну Київськ. обл. (Нов., 209); *Dorohinka* (1598, АЮЗР, VI, I, 262); *Дорогинка* (ТК ЦНБ); 2) п. Тетерева п. Дніпра; Житомирськ. р-н і обл.; *Дорогинка* (Машт., Дн., 45).

**Доро́хів**, -ового, ч.; **яр**, п. Лугани п. Сіверськ. Дінця п. Дону; *Дорохов* (ГКЗ; між рр. Лозова й Санжарівка, вище с. Луганське).

**Доро́шева**, -ої, ж.; бб.: 1) л. Безіменної, вп. в Азовське море (1853, ВТКЗВД); пор. кург. *Дорошевъ* (ВТКЕГ); 2) п. Малої Кам'янки п. Великої Кам'янки п. Сіверськ. Дінця п. Дону (1867, ТДВСК, I, 53); **яр** *Дорошевъ* (ГИПБУ — 1894, 133).

**Доро́шева Дубі́на**, -ої -и, ж.; б., л. Мачки л. Казенного Торця п. Сіверськ.

Дінця п. Дону; *Дарашева Дубина* — помилк. (Машт., Дон, 55; ГКСЗ); *Дорошієва* (Експ.).

**Дорошів**, -ового, ч.; яр, пр. Айдару л. Сіверськ. Дінця п. Дону (ДСГМ); Ворошиловградська обл.

**Дорошівка**, -и, ж.: 1) **потік**, п. Дністра; між рр. Вимушівка й Рудка; *Дорошовецькій*, Dogoszowiecki (Машт., ДБ, 22); нп Товтри і *Дорошівці* Заставнівськ. р-ну Чернівецьк. обл.; 1764, *Теутрипор*; 1899, *Котур*; *Потік*, *Дорошівка*, *Ялбчий потік* (Карп., 124); *Дорошовецький* (WRG, I, 635); 2) **стр.**, пр. Сквирки л. Росі п. Дніпра; Сквирськ. р-н Кв; Dogoszówka (1789, АЮЗР, VII, III, 523); *Дарашевка* (1800, АКГ).

**Дорошівський**, -ого, ч.; **потік**, п. Бережниць п. Дністра; *Дорошовський*, Dogoszowski (Машт., ДБ, 43); між нп Болевих і Тисів Долинськ. р-ну Івано-Франківськ. обл. (WRG, I, 150; II, 160); *Дрошовский* (WRG, I, 643); пор. ліс *Дорошівський* (там же).

**Доробків**, -ового, ч.; яр, л. Лізної (Листяної) п. Айдару п. Сіверськ. Дінця п. Дону; *Дорошков* (Машт., Дон, 60); пор. х. *Дорошев* (АС).

**Добна**, -и, ж.: 1) **б.** (XVIII ст., р.), п. Уди п. Сіверськ. Дінця п. Дону (1773, МИКБ, II, 333; 1863, ВТКХГ; Машт., Дон); пор. ур. *Дохна* (1864, СНМ, Хрк, 14); колодязь *Дохна* (МИКБ, II, 333); 2) **р.**, п. Пд. Бугу (1967, МЕ); с. Крикливець Крижопільськ. р-ну. Тростянецьк., Чечельницьк. і Бершадськ. р-ни Вінницьк. обл.; XVII ст., Окена (Ляск., 17); XIX ст., *Дохна* (Менде; Гульдм., 37; Машт., ДБ, 36; Тр., Под., IX, 76, 151); *Бык* (Тр., Под., IX, 76, 781); *Добна*, *Добно* (1967, МЕ); пор. дол. *Дохні* (там же).

**Доценківка**, -и, ж.; р., п. Рудкі л. Сули л. Дніпра; Сумська обл. (кол. Роменськ. пов.); *Даценковка* (1859, СНМ, Пл, 206; Машт., Дн., 59); пор. с. *Доценківка* Сумськ. р-ну й обл.

**Доч**, -і, ж.; рр.: 1) л. Десни л. Дніпра (КРУ, 97); *Docz* (1734, Кордт, № 12); пор. нп *Велика Доч* і *Мала Доч* Борзнянськ. р-ну Чернігівськ. обл.; *Дочь* — як п. Борзни (1898, Рус., ОЧГ, 15); 2) п. Дівиня л. Лошу п. Десни л. Дніпра; *Доч* (Машт., Дн., 207); нп *Городище*, *Пальчики* Бахмацьк. р-ну Чернігівськ. обл.; *Діч* (1964, МЕ); 3) пр. Десни, зливається з рр. Дівиня, Лош, Трубин; *Дочь* (1729—1730, ОСМ, II, 49); 4) пр. Загорівки п. Смоляжу л. Десни л. Дніпра; *Дочь* (1786, Кордт).

**Добша**, -и, ж.; р., п. Бобра п. Случі п. Горині п. Прип'яті п. Дніпра; *Доска* (Машт., Дн., 169); Рокитнівськ. та Березнівськ. р-ни Ровенськ. обл.

**Дош'ятий**, -ого, ч.: 1) **потч.**, п. витік Бувіця; с. Малий Раковець Іршавськ. р-ну Закарпатськ. обл.; *Дошч'ятий* (1973, МЕ); *Dośaly*, *Дочалы* — помилк. (Wiesner, 53, 60); 2) яр, п. Дуванки п. Красноі л. Сіверськ. Дінця п. Дону (ОГКЕЧС, 61); *Дош'ятої* (1863, ВТКХГ).

**Дощина**, -ї, ж.: 1) **потік**, п. Смілистого л. Кобилорет л. Сучави п. Серету л. Дунаю (Карп., Серет, 94); с. Шепіт Путильськ.

р-ну Чернівецьк. обл.; 1909, *Doszczyna*; 1938, *Dosčina*; від г. *Дощина*; *Дошиння* (Карп., 124); 2) **р.**, пр. Бистриці-Солотвинської л. Бистриці п. Дністра; с. Пороги Богородчанськ. р-ну Івано-Франківськ. обл.; *Doszczyna*; (SG, I, 512; II, 132; IV, 100).

**Драбінів**, -ового, ч.; **потік**,\* с. Міхова Старосамбірськ. р-ну Львівськ. обл. (ОКІМ).

**Драбище**, -а, с.; **потік**, пр. Раківця л. Пруту л. Дунаю; с. Романківці Сокирянськ. р-ну Чернівецьк. обл. (1861, СНМ, БО, 58, 59, 62); 1862, *Дробиште* (Зашук, 62); 1660, *Драбиште*; 1923, *Драгиште*; *Драбіще*, *Дражище*, *Дражіще*, *Драдище*, *Драбіще* (Карп., 125).

**Драбів**, -ового, ч.; **потік**, с. Ісаїв Турківськ. р-ну Львівськ. обл.; там же ліс *Драбів Потік* (ОКІМ).

**Драганів**, -ового, ч.; яр, п. Мокрої Московки (у верхів'ї) л. Дніпра; *Драгановъ* (КЕНЛ); *Драгинов* (СКЗР, LVII); Зп.

**Драганка**, -и, ж.; р., л. Рівця л. Рову п. Пд. Бугу; Вінницька обл.; *Draganka* (SG, II, 138).

**Драгівлі**, -ового, ч.; **руч.**, пр. Десни л. Дніпра; с. Авдіївка Сосницьк. р-ну Чернігівськ. обл.; *Драгилевъ* (1785, ОРЧН, 11).

**Драгулець**, -льця, ч.; **потік**, л. Багникуватого л. Сигли п. Стрия п. Дністра; с. Либохора Сколівськ. р-ну Львівськ. обл.; *Dragulec* (SG, I, 82; II, 139; V, 204).

**Драгунка**, -и, ж.; 66.: 1) л. Куп'євахи л. Бабки п. Сіверськ. Дінця п. Дону (1863, ВТКХГ; Машт., Дон, 45); пор. х. *Драгунка* (ВТКХГ; 1864, СНМ, Хрк, 63); 2) л. Мокрої Кінської (у верхів'ї) л. Кінської л. Дніпра (1862, ВТКГГ); *Тараканка* (ГІАУ, 170, 293); Запорізька обл.

**Драконі**, -ів, мн.; **потік**, л. Брустурянки л. Тересви п. Тиси л. Дунаю; с. Лопухів Тячівськ. р-ну Закарпатськ. обл.; *Драко̀ни* (1972, МЕ); пор. ур. *Драконя* (Петров, 4).

**Драксімцевий**, -ого, ч.; **потік**, с. Нересниця Тячівськ. р-ну Закарпатськ. обл.; 20-ї рр. ХХ ст. *Драксимцевий* (Петров, 19).

**Дракуля**, -ї, ж.; р., л. Дунаю (ОСОНК, I, 61); як пр. гирла Ізник у дельті Дунаю (КРУ, 30); нп *Дмитрівка*, *Трудове* (до 1946 р. *Дракуля*) Кілійськ. р-ну і Виноградівка Арцизьк. р-ну Одеськ. обл. (ІМСУ, Од, 507—511); 1770, *Дракуля*; 1817, *Дракуле* (МХ); *Драгуля*, *Dragula* (1861, СНМ, БО, 21, 22).

**Драний**, -ого, ч.; яр, л. Сухого л. Плотви п. Верхньої Дворічної п. Осколу л. Сіверськ. Дінця п. Дону; *Драный* (Машт., Дон, 53).

**Драничка**, -и, ж.; р., п. Шлямарки п. Возні п. Ірші л. Тетерева п. Дніпра; Житомирська обл.; *Драничовка* (СНМ, Кв, 190); *Драничка* (Машт., Дн., 47).

**Дранка**, -и, ж.; б., п. Чепеля п. Сіверськ. Дінця п. Дону (1863, ВТКХГ; Машт., Дон, 49; ГОИУ, 68).

**Дранчаків**, -ового, ч.; **потік**, с. Сіль Великоберезнянськ. р-ну Закарпатськ.

обл.; 20-і рр. XX ст., *Дранчакув* (Петров, 64).

**Драпаківський**, -ого, ч.; **потік**, нп Верхній та Нижній Студений Міжгірськ. р-ну Закарпатськ. обл.; 20-і рр. XX ст., *Драпаківський* (Петров, 26).

**Драча**, -і, ж.; 1) **потік**, л. Ворочівки л. Ужа л. Лабірю п. Бодрогу п. Тиси л. Дунаю; с. Ворочеве Перечинськ. р-ну Закарпатськ. обл.; 30-і рр. XX ст.; Драґа, *Драча* (Wiesner, 44, 60); пор. ур. *Драча* (Петров, 66); 2) р., пр. Скряниці п. Деряжні п. Івоту л. Десни л. Дніпра; Ямпільськ. р-н Сумськ. обл.; *Драча* (Машт., Дн., 205); «при *Драчѣ*» (1859, СНМ, Чрг, 116).

**Древалка**, -и, ж.; р., п. Сули л. Дніпра; с. Кліщинці Чорнобавськ. р-ну Черкаськ. обл.; *Древалка* (1968, МЕ).

**Дреголіт**, -лѣту, ч.; р., л. Бистої л. Десни л. Дніпра; Куликівськ. р-н Чернігівськ. обл.; *Дреголетѣ* (Машт., Дн., 207).

**Дремина**, -ої, ж.; б., л. Кальчика (Малого або Східного) п. Кальміусу, вп. в Азовське море; *Дремина*; с. Вільне Волноваськ. р-ну Донецьк. обл. (Експ.).

**Дреничка**, -и, ж.; р., п. Лісної л. Тетерева п. Дніпра; Дзержинськ. р-н Житомирськ. обл.; *Катла*, *Дреничка* (Машт., Дн., 43); пор. с. *Дреники* Чуднівськ. р-ну Житомирськ. обл.

**Дренівий**, -ого, ч.; **потік**, п. Ужа л. Лабірю п. Бодрогу п. Тиси л. Дунаю; с. Кам'яниця Ужгородськ. р-ну Закарпатськ. обл.; 30-і рр. XX ст., *Drenovú*, *Дреновий* Wiesner, 44, 60); пор. г. *Дринодѣл* (Петров, 61).

**Дрибушівка**, -и, ж.; **руч.**, л. Нетриусу л. Сіверськ. Діңця; смт *Дробищево* Красноліманськ. р-ну Донецьк. обл.; *Річка* Експ.).

**Дривітні**, -нів, мн.; **потік**, п. Красного п. Тересви п. Тиси л. Дунаю; с. Красна Тячівськ. р-ну Закарпатськ. обл.; *Дривут'ні* (1972, МЕ).

**Дривітнів**, -нева, ч.; **потік**, л. Гашки п. Ріки п. Тиси л. Дунаю; с. Верхній Бистрий Міжгірськ. р-ну Закарпатськ. обл.; *Дривіт'ні* (1971, МЕ).

**Дриґалів**, -ова, ч.; р., л. Сули л. Дніпра; Полтавська обл.; *Drihalow*, *Drihalowu* (Машт., Дн., 58); *Дриґайлиха* (1785, ОРЧН, 21; 1859, СНМ, Пл, 207).

**Дрижава**, -и, ж.; **руч.**, пр. Остра л. Десни л. Дніпра; с. Козари Носівськ. р-ну Чернігівськ. обл., *Дрижава* (1898, Рус., ОЧГ, 22; Машт., Дн., 213).

**Дрижани**, -ан, мн.; **потік**, м. Жидачів Львівськ. обл.; 1413, «къ потокоу *дрижани*» (Роз., УГ, 83).

**Дрижина**, -и, ж.; р., л. Турянки п. Свічі п. Дністра; с. Белеїв Долинськ. р-ну Івано-Франківськ. обл.; *Dryżyna* (SG, II, 181); *Дрижина*, *Дружина* (WRG, I, 640).

**Дрина**, -и, ж.; р., пр. Ікопоті л. Случі п. Горині п. Прип'яті п. Дніпра; с. Пашківці Старокостянтинівськ. р-ну Хмельницьк. обл.; 1899, *Дрина* (Теодор., IV, 101).

**Дрип**, -у, ч.; р., л. Сейму л. Десни л. Дніпра; с. Головеньки Борзнянськ. р-ну Чернігівськ. обл.; *Дрип* (1966, МЕ).

**Дрихалів**, -евого, ч.; **потік**, с. Великий Рожин Косівськ. р-ну Івано-Франківськ. обл.; 1811 (1794), «ро Potok Głęboki Drychalow zwany»; Potok (Głęboki) Drychałow (Hrabec, 109).

**Дришлева**, -и, ж.; р., л. Десни л. Дніпра; с. Глузди Куликівськ. р-ну Чернігівськ. обл.; «при *Дришлеві*» (1859, СНМ, Чрг, 9).

**Дришівський Ліс**, -ого -у, ч.; б., п. Вовчої л. Самари л. Дніпра; *Дришівський Ліс* (Експ.); Донецька обл.

**Дрібницький**, -ого, ч.; **яр**, п. Великої Долини п. Рогані л. Уди п. Сіверськ. Діңця п. Дону; *Дробницький* (1845, ПОЧ; 1845, КОЧ); *Драницький* (1863, ВТКХГ; Машт., Дон, 47).

**Дрібушка**, -и, ж.; р., пр. Груні п. Псла л. Дніпра; *Дробушка* (1852, Ар., III, 38); Полтавська обл.

**Дрідзів**, -ового, ч.; **стр.**, с. Стрілки Старосамбірськ. р-ну Львівськ. обл.; *Дрідзіу* (ОКІМ).

**Дрімайлівка**, -и, ж.; **прот.**, на п. бер. Дніпра, с. *Дрімайлівка* Бериславськ. р-ну Херсонськ. обл. (Нов., 211); *Дримайловка* (1697, Величко, III, 480); *Дремайловка* (1697, Величко, III, 478; ВЗК, 126); *Drempowka* (Тунм., карта); *Дармолѣвка* (ВЗК, 126); *Дрімайлівська* (1968, МЕ).

**Дримуватий Ліс**, -ого -у, ч.; б., л. Євсугу л. Сіверськ. Діңця п. Дону; *Дремоватий Лѣсъ* (1900, СУ, 41, 89); Ворошиловградська обл.

**Дрботова**, -ої, ж.; б., п. Кальміусу, вп. в Азовське море (ГИПБУ — 1894, 70); *Дрботова* (ВТКЕГ); *Дрватова* (Карта Лебед.); *Протѣбк*, *Манжосова* (Експ.).

**Дроб'язка**, -и, ж.; **яр**, л. Мерефи п. Можу п. Сіверськ. Діңця п. Дону (1863, ВТКХГ); *Дросязка* — помилк. (Машт., Дон, 48); Харківська обл.

**Дрбнич**, -а, ч.; **потоки**: 1) с. Тязів Галицьк. р-ну Івано-Франківськ. обл. (ОАІМ); 2) с. Ямниці Івано-Франківськ. р-ну й обл. (ОАІМ).

**Дроздовиця**, -і, ж.; р., л. Смячі п. Сноу п. Десни л. Дніпра; с. *Дроздовиця* Городнянськ. р-ну Чернігівськ. обл.; *Дроздовица* (1765—1769, ОРОМ, ЧП, 48, 81; 1859, СНМ, Чрг, 48; ТЧК, VII, 38; Машт., Дн., 210); *Дроздовица* (1785, ОРЧН, 9).

**Дротаріків**, -ового, ч.; **потік**, п. Кісви п. Тиси л. Дунаю; с. Косівська Поляна Рахівськ. р-ну Закарпатськ. обл. (1972, МЕ).

**Друґа**, -ої, ж.; бб.: 1) л. Айдару л. Сіверськ. Діңця п. Дону; *Вторая* (Машт., Дон, 61); 2) л. Дубівця л. Деркулу л. Сіверськ. Діңця п. Дону; *Вторая* (1863, ВТКХГ); смт Біловодськ Ворошиловградськ. обл.; 3) л. Липця л. Харківців (Харкова) л. Уди п. Сіверськ. Діңця



п. Дону; *Вторая* (1863, ВТКХГ; Машт., Дон, 46); 4) л. Майчокраку л. Білозіркі л. Дніпра; *Вторая* (1862, ВТКГГ); Кам'янсько-Дніпровськ. р-н Дніпропетровськ. обл. (ІМСУ, Зп, 321); 5) л. Мочаків п. Бишкиного п. Сіверськ. Діңця п. Дону; *Вторая* (1863, ВТКХГ; Машт., Дон, 48); 6) л. Харцизької п. Вільхової л. Кринки п. Міусу, вп. в Азовське море; *Вторая* (ВТКЕГ); 7) п. Євсугу л. Сіверськ. Діңця п. Дону; *Вторая* (1863, ВТКХГ); 2-я (Машт., Дон, 61); 8) п. Карапульки п. Лугани п. Сіверськ. Діңця п. Дону; *Вторая* (АС); 9) п. Кривого Торця п. Казенного Торця п. Сіверськ. Діңця п. Дону (АС); *Другая* (Машт., Дн, 54; ГИПБУ — 1894, 180); 10) п. Маркової п. Лугани п. Сіверськ. Діңця п. Дону; *Вторая* (ГИПБУ — 1894, 137); 11) п. Вільхової п. Міусу, вп. в Азовське море; *Вторая* (1853, ВТКЗВД); 12) пр. Скотуватої (нижче б. Успенівки) л. Татарки л. Самари л. Дніпра; *Вторая* (ВГИНУ, 92).

*Друга Балочка*, -ої -и, ж.; б., л. Міусу, вп. в Азовське море (Експ.); с. Грабове Шахтарськ. р-ну Донецьк. обл.

*Друга Деревечка*, -ої -и, ж.; б., п. *Деревечки* п. Великої Кам'янки п. Сіверськ. Діңця п. Дону; *Вторая Деревечка* (ВТКЕГ).

*Друга Рудка*, -ої -и, ж.; рр.: 1) пр. Здвижу п. Тетерева п. Дніпра; с. Брусилів Коростишівськ. р-ну Житомирськ. обл.; *Друга Рудка* (ОАІМ); 2) пр. Унави п. Ірпеня п. Дніпра; с. Мостове Андрушівськ. р-ну Житомирськ. обл.; *Друга Рудка* (ОКІМ).

*Друга Стінка*, -ої -и, ж.; б., л. Комишної (у верхів'ї) п. Повної л. Деркулу л. Сіверськ. Діңця п. Дону; 2-я *Стінка* (1863, ВТКХГ).

*Другий*, -ого, ч.: 1) б., п. *Другого Яру* п. Грузького Яланчика, вп. в Азовське море; *Второй Яр* (1853, ВТКЗВД); яри: 2) л. Вільхової л. Кринки п. Міусу, вп. в Азовське море; *Второй Яр* (1853, ВТКЗВД); 3) л. Вільхової п. Лугани п. Сіверськ. Діңця п. Дону; *Второй* (Погребн.); 4) п. Гришиної л. Бика л. Самари л. Дніпра; *Второй Яр* (1863, ВТКХГ); 5) п. Грузького Яланчика, вп. в Азовське море; *Второй Яр* (1853, ВТКЗВД); 6) п. Євсугу л. Сіверськ. Діңця п. Дону (Експ.); 2-я (Машт., Дон, 61); 7) п. Кунної п. Мокрого Ізюмця л. Сіверськ. Діңця п. Дону; *Второй* (1863, ВТКХГ; Машт., Дон, 51); 8) п. Чорнушиної л. Білої п. Лугани п. Сіверськ. Діңця п. Дону; *Другой* (1894, ГКСУ).

*Другий Букштул*, -ого -у, ч.; потік, л. Мокрянки п. Тересви п. Тиси л. Дунаю; с. Комсомольськ Тячівськ. р-ну Закарпатськ. обл.; *Другий Букштул*, *Б'уштул* (1972, МЕ).

*Другий Голій*, -ого -ого ч.; яр, пр. Деркулу л. Сіверськ. Діңця п. Дону (ДСГМ); Ворошиловградська обл.

*Другий Середній*, -ого -нього, ч.; яр, пр. Деркулу л. Сіверськ. Діңця п. Дону (ДСГМ); Ворошиловградська обл.

*Другі Чуркачі*, -их -ів, мн.; потік, л. Пруту л. Дунаю; кут «Коло *Других Чуркачів*» у с. Оршівці Кіцманськ. р-ну Чернівецьк. обл.; *Другі Чуркачі* (Карп., 125).

*Другове*, -ового, с.; потік, смт Воловець Закарпатськ. обл.; 20-і рр. ХХ ст., *Другове* (Петров, 53).

*Другія*, -і, ж.; р., л. Хомори л. Случі п. Горині п. Прип'яті п. Дніпра; *Дружна* (Машт., Дн., 164; Дрозд, МРУ, 251); м. Полонне Хмельницьк. обл. (ОАІМ); пор. там же торф. *Дружнівське* (ТФ, 720).

*Дрюківка*, -и, ж.; р., пр. Бобринки п. Сугоклії п. Ігулу л. Пд. Бугу (1970, МЕ); *Дрюкова* (КРУ, 69); нп *Великодрюкове* і *Малодрюкове* Бобриньськ. р-ну Кіровоградськ. обл.

*Дуба*, -и, ж.; р., п. Чечви л. Лімниці п. Дністра; *Дуба* (КРУ, 38); *Duba* (Машт., ДБ, 16); Рожнятівськ. р-н Івано-Франківськ. обл., поч. з *Дубенського* лісу на пд. зх. від с. *Дубшари* (ОКІМ); *Dubszaga* (Galiz. Herrich, карта); с. Сваричів (SG, I, 783; II, 185); 1804, *Duba* B(ach) (Allg. Galiz.); пор. там же с. *Дуба* того ж р-ну й обл.

*Дубана*, -и, ж.; р., л. Лисогору л. Удаю п. Сули л. Дніпра; Чернігівська обл.; *Дубана* (Машт., Дн., 61).

*Дубаничівський*, -ого, ч.; потік, л. Рипини п. Ріки п. Тиси л. Дунаю; с. Ізки Міжгірськ. р-ну Закарпатськ. обл. (1971, МЕ).

*Дубанська*, -ої, ж.; б., п. Лізної п. Айдару л. Сіверськ. Діңця п. Дону; *Дубанская* (Машт., Дон, 60).

*Дубачівка*, -и, ж.; р., л. Кам'янки п. Ужа п. Прип'яті п. Дніпра; *Дубачевка* (Машт., Дн., 156); суміжжя Малинськ. та Народицьк. р-нів Житомирськ. обл.

*Дубенець*, -нця, ч.; потік, с. *Дністрик-Дубовий* Турківськ. р-ну Львівськ. обл. (ОАІМ).

*Дубенецький*, -ого, ч.; потік, п. Збруча л. Дністра; між рр. Керниця й Вільховий; Тернопільська обл.; *Дубенецький*, *Dubeniecki* (Машт., ДБ, 24).

*Дубенський*, -ого, ч.; потік, л. Бару л. Тисьмениці п. Бистриці-Тисьменицької п. Дністра; нп Лішня (під лісом *Дубенем*); Старе Село і Снятинка Дрогобицьк. р-ну Львівськ. обл.; *Dubieski potok* (SG, I, 101; II, 190); *Дубенський* (WRG, I, 647).

*Дубень*, *Дубня*, ч.; потік, л. Дністра; *Wielki Duben* (Машт., ДБ, 3; SG, II, 52, 186); *Дубень* (WRG, I, 647); Львівська обл.

*Дубець*, -бця, ч.; р., л. Тні п. Случі п. Горині п. Прип'яті п. Дніпра; *Дубець* (Машт., Дн., 165); Червоноармійськ. р-н Житомирськ. обл.

*Дубій*, -ів, мн.; б., л. Сухой п. Вільхової п. Лугани п. Сіверськ. Діңця п. Дону (ВТКЕГ).

*Дубилянка*, -и, ж.; р., п. витік Чорної Ріки бас. Теремлі п. Тиси л. Дунаю; с. Синевир Міжгірськ. р-ну Закарпатськ. обл.; *Дубил'анка* (1972, МЕ).

**Дубіна**, -и, ж.; 66.: 1) п. Великого Бурлука л. Сіверськ. Дінця п. Дону (Машт., Дон, 45); 2) с. Кленове Володарськ. р-ну Київськ. обл.; *Дубина* (1974, Анк.); 3) с. Черняхів Кагарлицьк. р-ну Київськ. обл.; *Дубіна* (1974, Анк.); рр.: 4) л. Удаю п. Сули л. Дніпра; Пирятинськ. р-н Полтавськ. обл.; *Дубина* (Марк., 377; 1848, ВСОРІ, ПГ, 13; 1852, Ар., III, 216); *Глиногузь* (1852, Ар., III, 37); 5) пр. Заболотнівки пр. Вовківки л. Тясмину п. Дніпра; смт Ротмістрівка Смілянськ. р-ну Черкаськ. обл.; *Дубина* (ОКІМ).

**Дубінна**, -ої, ж.; 66.: 1) л. Красної л. Сіверськ. Дінця п. Дону (Машт., Дон, 57); пор. яр *Дубини* (Експ.); 2) л. Мечетної п. Великої Кам'янки п. Сіверськ. Дінця п. Дону (Машт., Дон, 66); *Дубова* (ВТКЕГ).

**Дубінська**, -ої, ж.; 6., пр. Рубіжної п. Сіверськ. Дінця п. Дону; *Дубинская* (1863, ВТКХГ; Машт., Дон, 44).

**Дубінський**, -ого, ч.; потік, с. *Дубине* Мукачівськ. р-ну Закарпатськ. обл. (1972, МЕ).

**Дубія**, -і, ж.; р., л. Солониці п. Тисьмениці п. Бистриці-Тисьменицької п. Дністра; Стебницька сел/Р Дрогобицьк. миськради Львівськ. обл.; *Dubica* (SG, II, 187); *Дубица* (Машт., ДБ, 5).

**Дубів Звір**, -ого Звору, ч.; стр., пр. Лужанки п. Сіви п. Дністра; с. Лужки Долинськ. р-ну Івано-Франківськ. обл. (ОКІМ).

**Дубівка**, -и, ж.: 1) 6., п. Кальміусу, вп. в Азовське море (КРУ, 135; Експ.); *Дубовка* (1832, Карта Ів.); *Дубова* (Експ.); *Дубовая* (1745, ИИЗК, II, 1436); *Дубовой* (1786, АВ); *Дубровка* (СНПД, 85); *Гуржева* (1899, ГИЮМУ, 4, 16); *Игнатевка* (ВТКЕГ, у верхів'ї); *Гуржі-Тарамі*, *Гуржів-Тарамі*; *Гуржів* (Експ.); пор. мог. *Дубовка* (у верхів'ї) (ВТКЕГ); с. *Дубов* — одна з назв Старогнатівки Донецьк. обл. (ВТКЕГ); як р. *Дубівка*, с. Старогнатівка Тельманівськ. р-ну Донецьк. обл. (1975, Анк.); рр.: 2) л. Буків п. Плетеного Ташлика п. Чорного Ташлика л. Синюхи л. Пд. Бугу; *Дубовка* (Машт., ДБ, 41; СНМ, Хрс, 110); як пр. Плетеного Ташлика (Шмидт, 165; ВЗК, 137); 3) л. рук Дніпра; між рр. Площа Осокорівка і Таволжана; *Дубовка*, *Дубова* — як 6. (Машт., Дн., 83); як пр. Вільнянки л. Дніпра; пор. яр *Дубовой* (КЕНЛ); 4) п. Случі п. Горині п. Прип'яті п. Дніпра; *Дубовка*, *Мушці* (Машт., Дн., 167); Новоград-Волинськ. р-н Житомирськ. обл.; пор. там же с. *Дубівка*; 5) яр, л. Студенка л. Уди п. Сіверськ. Дінця п. Дону; *Дубовка* (1845, КОЧ; 1863, ВТКХГ; Машт., Дон, 47).

**Дубівський**, -ого, ч.; потік, л. Черемошу п. Пруту л. Дунаю; с. Великий Рожин Косівськ. р-ну Івано-Франківськ. обл.; *Dubiński Potok* (SG, IX, 859); *Dubiński Potok* (Hrabec, 60); 1744, *Dubowski Potok*; 1787, «do Potoka Dubowski»; *Dubowski Potok* (Hrabec, 114); Rozen (SG, I, 800; II, 192); *Rozen Wielki* (SG, IX, 859).

**Дубійка**, -и, ж.; 6., л. Уди п. Сіверськ. Дінця п. Дону; *Дубійка* (1863, ВТКХГ; Машт., Дон, 46); пор. ур. *Довбієвъ Яр* (1864, СНМ, Хрк).

**Дубій**, -ів, мн.; р., бас. Уборті п. Прип'яті п. Дніпра; Смільчинськ. р-н Житомирськ. обл. (ТФ, 198).

**Дубниця**, -і, ж.; р., бас. Корчика л. Случі п. Горині п. Прип'яті п. Дніпра; с. Головниці Корецьк. р-ну Ровенськ. обл.; 1888, «с. Головниця при рч. *Дубниця*» (Теодор., I, 168).

**Дубняги**, -н'яг, мн.; яр, пр. Саблина (Шаблина) п. Чорного Жеребця л. Сіверськ. Дінця п. Дону (Експ.).

**Дубоа**, -ої, ж.; 66.: 1) л. Вовчої л. Самари л. Дніпра; *Дубовая* (ГИПБУ — 1894, 29, табл. V); *Дубовой* (АЕН — 1784, ПівУ); *Дубовый* (ВТКЕГ); 2) л. Дніпра (1862, ВТКГ; 1898, ВЗК, 192); 3) л. Дніпра; *Дубова* (1780, ВЗК, 193); пор. о-в *Дубовий* у Дніпропетровськ. обл.; 4) л. Кальміусу, вп. в Азовське море; *Дубовая* (ВТКЕГ); 5) л. Кринки п. Міусу, вп. в Азовське море (Експ.); *Дубовая* (1853, ВТКЗВД); *Дубовка* (Експ.); пор. гай *Дубовий* (Експ.); 6) л. Кудлиної л. Середньої Ступки л. Бахмуту п. Сіверськ. Дінця п. Дону (Експ.); *Дубовая* (ГКСЗ; Машт., Дон, 56); 7) л. Лопані л. Уди п. Сіверськ. Дінця п. Дону; *Дубовая* (1863, ВТКХГ; Машт., Дон, 46); 8) л. Молочної, вп. в оз. Молочне на пн. узбережжі Азовськ. моря; *Дубовая* (1889, МБ, 71; вище с. Терпіння Мелітопольськ. р-ну Запорізьк. обл.); 9) л. Нагольчика п. Нагольної л. Міусу, вп. в Азовське море; *Дубова* (1853, ВТКЗВД); 10) л. Орлової л. Севаст'янки л. Кринки п. Міусу, вп. в Азовське море; *Дубовая* (1853, ВТКЗВД); 11) л. Оріхової п. Луганчика п. Сіверськ. Дінця п. Дону (1894, ГКСУ); *Дубовая* (ВТКЕГ); 12) л. Солоної п. Вовчої л. Самари л. Дніпра; *Дубовая* (ВТКЕГ); 13) л. Сухого Торця п. Сіверськ. Дінця п. Дону (Експ.); *Дубовая* (Машт., Дон, 55; ГОЙУ); 14) л. Теплої л. Сіверськ. Дінця п. Дону; *Дубовая* (ОГКЕЧС, 123; Машт., Дон, 61); 15) л. Ясеневої (Ясенівки) л. Міусу, вп. в Азовське море; *Дубовая* (ВТКЕГ); *Дубовой* (ГКЗ); пор. х. *Дубовой* (ВТКЕГ); 16) п. Берди, вп. в Азовське море; *Дубовая* (1862, ВТКГ); 17) п. Бешки п. Інгульця п. Дніпра; Кіровоградська обл.; *Дубова* (1876, ПХЕВ, ХХІІ, 403); 18) п. Вишневецької п. Нагольної л. Міусу, вп. в Азовське море; *Дубовая* (1853, ВТКЗВД); 19) п. Вовчої л. Самари л. Дніпра; *Дубовая* (АС); 20) п. Довжика п. Великої Кам'янки п. Сіверськ. Дінця п. Дону; *Дубовая* (Машт., Дон, 66); пор. нп *Дубовка* (АС); 21) п. *Дубівки* л. Міусу, вп. в Азовське море; *Дубовая* (1853, ВТКЗВД); 22) п. Кальміусу, вп. в Азовське море; *Дубовая* (ВТКЕГ); *Дубовой* (СКЗР, LVII); *Дубовенка* (1778, ГКНА); 23) п. Кам'янки п. Базавлука п. Дніпра; Дніпропетровська обл.; *Дубова* (КРУ, 126); пор. с. *Дубове* Верхньодніпровськ. р-ну Дніпро-

петровськ. обл.; 24) п. Кам'янки п. Вовчої л. Самари л. Дніпра; *Дубовая* (1898, ГИАУ, 34, 53); 25) п. Кінської л. Дніпра; смт Кушугум Запорізьк. р-ну й обл. (ОКІМ); *Дубовая* (1889, ГИАУ, 269—270); 26) п. Корсуни п. Крипки п. Міусу, вп. в Азовське море; *Дубовая* (1863, ВТКХГ); 27) п. Малої Тернівки (у верхів'ї) п. Самари л. Дніпра; *Дубовая* (1863, ВТКХГ); яр *Дубовой* (КЕНЛ); пор. нп *Дубовая* (1863, ВТКХГ; суч. с. *Дубове* Павлоградськ. р-ну Дніпропетровськ. обл.); 28) п. Обитоку п. Деркулу л. Сіверськ. Дінця п. Дону; *Дубовая* (1863, ВТКХГ); гирло у с. Брусівка Біловодськ. р-ну Ворошиловградськ. обл. (Машт., Дон, 64); 29) п. Осокорівки л. Плоскої Осокорівки л. Дніпра; *Дубовая* (ВТКЕГ); пор. с. *Дубова* Уманськ. р-ну Черкаськ. обл.; 30) п. Рубіжної л. Дурної Стінки п. Комишної п. Повної л. Деркулу л. Сіверськ. Дінця п. Дону; *Дубовая* (Машт., Дон, 65; ОГКЕЧС, 163); 31) п. Свидівки п. Самари л. Дніпра; *Дубовая* (АС); 32) п. Сіверськ. Дінця п. Дону (Експ.); *Дубовая* (Машт., Дон, 56); 33) п. Товстої п. Вороної л. Дніпра; *Дубовая* (ВГИНУ, 122); 34) п. Харцизької п. Вільхової л. Крипки п. Міусу, вп. в Азовське море; *Дубовая* (ВТКЕГ); 35) п. Юсчиної п. Вишневецької п. Нагольної л. Міусу, вп. в Азовське море; *Дубовая* (1853, ВТКЗВД); 36) пр. Інгульця (нижче Бешки) п. Дніпра; Кіровоградська обл.; *Дубовая* (1888, МХГ, III, 25); пор. с. *Дубівка* Новгородківськ. р-ну Кіровоградськ. обл.; 37) пр. Казенного Торця п. Сіверськ. Дінця п. Дону (ДСГМ); 38) х. Лізки Канівськ. р-ну Черкаськ. обл.; *Дубова* (ОКІМ); 39) р. п. Тилігулу вп. в Тилігульськ. лим.; між рр. Дністер і Пд. Буг (КРУ, 54); пор. б. *Дубовая* в х. *Дубовий* (СНМ, Хрс, 81); кол. с. *Дубове* Березівськ. р-ну Одеськ. обл.

**Дубовенька**, -ої, ж.; 66.: 1) л. Нагольчика п. Нагольної л. Міусу, вп. в Азовське море; *Дубовинья* (1853, ВТКЗВД); 2) пр. Казенного Торця п. Сіверськ. Дінця п. Дону (ДСГМ).

**Дубовець**, -івця, ч.; потоки: 1) п. Пруту л. Дунаю; нп Джурів, Іллінці, Тулуків Снятинськ. р-ну Івано-Франківськ. обл.; Dubowiec (SG, II, 200; IX, 108); *Дубовець* (WRG, I, 658); нп Клінівка, Сторожинець Сторожинецьк. р-ну Чернівецьк. обл.; 2) п. Серету л. Дунаю (КРУ, 23); 1855, Dubowiec, *Дубовець* (Карп., 125; Карп., Серет, 93; Карп., Гідр., 190); Dubowiec (SG, X, 445); *Дубовець*, *Дубовець* (WRG, I, 653); рр.: 3) л. Айдару л. Сіверськ. Дінця п. Дону (Експ.); *Дубовець* (Машт., Дон, 60; 1900, СУ, 60); *Дубова* (ДСГМ); 4) л. Деркулу л. Сіверськ. Дінця п. Дону (КРУ, 152; Експ.); *Дубовець* (Машт., Дон, 64; АРІ — 1866, КХГ); *Дубовица* (СНПД, 101); *Дубовицы* (1850, ВСОРИ, ХГ, 22); смт Біловодськ Ворошиловградськ. обл. (1975, Анк.); 5) п. Вілії п. Тетерева п. Дніпра; с. Вільня Коростишівськ. р-ну Житомирськ. обл.; *Дубовець* (Машт., Дн., 45; ВЛД).

**Дубовий**, -ого, ч.: 1) потік, п. Бистрого л. Боржави п. Тиси л. Дунаю; с. Імстичеве Іршавськ. р-ну Закарпатськ. обл. (1973, МЕ); 20-і рр. XX ст., *Дубовий П'ятік* (Петров, 42); яри: 2) л. Великого Куяльника, вп. в Куяльницьк. лим.; Одеська обл.; *Дубовий Яр* (КРУ, 53); *Дубовий Овраг* (WRG, I, 655); 3) п. Сухой (Гнилой) Плотви л. Борової л. Сіверськ. Дінця п. Дону (АС); 4) п. Теплянки л. Сіверськ. Дінця п. Дону (1863, ВТКХГ; Машт., Дон, 49); 5) пр. Білої п. Айдару л. Сіверськ. Дінця п. Дону (ДСГМ).

**Дубовий Дністрик**, -ого -а, ч.; потік, л. *Дністра*; с. *Дністрик-Дубовий* Турківськ. р-ну Львівськ. обл.; *Дубовей Дністричек*, *Дністричек Дубовей* (ОКІМ); *Дністрикъ* (ОАІМ); див. *Дністрик-Дубовий*.

**Дубовий Ровець**, -ого Рівця, ч.; р., пр. Сейму л. Десни л. Дніпра; м. Путивль Сумськ. обл. (1967, МЕ).

**Дубовіна**, -и, ж.; б., п. Середньої Терси п. Нижньої Терси л. Вовчої л. Самари л. Дніпра (ВТКЕГ).

**Дубовиці**, -иць, мн.; потік, вб. в Романівськ. став; с. Романове Село Збаразьк. р-ну Тернопільськ. обл.; Dziurawa, Dębowicy (SG, II, 302); *Дюрава* (Труб., Назв., 50).

**Дубовичин**, -а, ч.; руч., п. Многи пр. Удаю п. Сули л. Дніпра; с. Вороськи Чорнухинськ. р-ну Полтавськ. обл.; *Дубовичинъ* (1785, ОРЧН, 18).

**Дубогризівка**, -и, ж.; р., пр. Сможу л. Удаю п. Сули л. Дніпра; с. Городня Ічнянськ. р-ну Чернігівськ. обл.; *Дубогризівка* (1786, Шаф., 506; XIX ст., Марк., 369).

**Дубок**, -бка, ч.; рр.: 1) п. Дніпра; Чигиринськ. р-н Черкаськ. обл. (кол. с. Липово-Стара) (Макс., Прил., 82); *Дубакъ* (Машт., Дн., 62); *Дубокъ* (Макс., Прил., 82); 2) л. рук. Дніпра, після рук. Капітана, перед гирлом Сули; *Дубокъ* (Машт., Дн., 58); Оржицьк. р-н Полтавська обл.

**Дубрівка**, -и, ж.; р. п. Свічі п. Дністра (КРУ, 37); Dubrawka (SG, XI, 642; Машт., ДБ, 13); пор. кол. с. Dubrawka Жидачівськ. пов.; Львівська обл. (SG, II, 201).

**Дубравний**, -ого, ч.; потік, с. Витвиця Долинськ. р-ну Івано-Франківськ. обл.; *Дубравний* (ОАІМ).

**Дубрівка**, -и, ж.: 1) б., л. Міусу бас. Азовськ. моря; -овка (1853, ВТКЗВД); *Дубровская* (ГКЗ); *Бобровская* (1778, ГКНА); нп *Дубровской* (1837—1839, Ле-Пле); пор. с. *Дібрівка* Шахтарськ. р-ну Донецьк. обл. (Експ.); 2) потік, м. Сколе Львівськ. обл. (ОКІМ); рр.: 3) л. Дністра; с. Корчіва Жидачівськ. р-ну Львівськ. обл., гирло нижче с. *Дібрівка* (кол. *Дубрівка*); Dubrawka, Dąbrawka (SG, I, 943); 4) л. Дністра; між рр. Кремлянка та Орєб, вище Стривігору (Стрв'яжу); Львівська обл.; Dąbrówka (Машт., ДБ, 3); *Дубрівка* (WRG, I, 659; КРУ, 32); 5) л. *Доброї* п. Конопельки п. Стиру п. Прип'яті п. Дніпра;

*Дубровка* (Машт., Дн., 141); Ківерцівськ. р-н Волинськ. обл.; пор. там же с. *Діброва*; 6) л. Замишівки п. Понори п. Ікви п. Стиру п. Прип'яті п. Дніпра; *Дубровка* (Машт., Дн., 141); Млинівськ. р-н Ровенськ. обл.; 7) л. Полохатинки л. Прирубци п. Перги п. Уборти п. Прип'яті п. Дніпра; *Дубровка* (Машт., Дн., 148); Олевськ. р-н Житомирськ. обл.; пор. там же смт *Діброва*; 8) пр. Млинівки бас. Дністра; з г. *Дубрівка*; с. *Дібрівка* (кол. *Дубрівка*) Самбірськ. р-ну Львівськ. обл.; гирло в м. Самбір; *Dąbrowka* (SG, I, 943); *Дубрівка* (ІМСУ, Льв, 641—642); *Дубр'іу-ка* (ОКІМ).

*Дуброва*, -и, ж.: 1) б., п. Інгульця п. Дніпра; Кіровоградськ. обл.; *Дуброва* (1876, ПХЕВ, XXII, 397); потоки: 2) л. Чечви л. Лімниці п. Дністра; нижче Манявки (*Dąbrowa*, SG, I, 483; II, 202); с. Нижній Струтинь Рожнятівськ. р-ну Івано-Франківськ. обл.; *Dubrowa* (SG, II, 201, 250; WRG, I, 658); 3) п. Гнилої Липи л. Дністра; нп Подусів і Костенів Перемишлянськ. р-ну Львівськ. обл.; *Dąbrowa* (SG, I, 930); *Дуброва* (Машт, ДБ, 16); 4) смт Верхovina Івано-Франківськ. обл.; *Dąbrowa* (Hrabc, 85); пр.: 5) л. Стобихівки л. Стоходу п. Прип'яті п. Дніпра (Машт., Дн., 140); Камінь-Каширськ. р-н Волинськ. обл.; пор. там же с. *Дубровиця*; 6) м. Васильків Київськ. обл.; *Дуброва* (1159, Оп. КПЛ, 168).

*Дуброваха*, -и, ж.; б., п. Лопані л. Уди п. Сіверськ. Дінця п. Дону (1863, ВТКХГ; Машт., Дон, 46).

*Дубровина*, -и, ж.; р., л. Боковеньки п. Боквої п. Інгульця п. Дніпра; *Дубровина* (1876, ПХЕВ, XXII, 404; 1888, МХГ, III, 29; ВЗК, 130); *Дубровина* (КРУ, 127); пор. с. *Дубровине* Долинськ. р-ну Кіровоградськ. обл.

*Дубровицька*, -ої, ж.; р., пр. Стоходу п. Прип'яті п. Дніпра; с. Зарудчі Любешівськ. р-ну Волинськ. обл.; пор. там же ур. *Дубровиця* (ОАІМ).

*Дубросвіт*, -у, ч.; руч., с. Куковичі Менськ. р-ну Чернігівськ. обл.; *Дубросвітъ* (XIX ст., МОЗУ, XIII, 148).

*Дубшарка*, -и, ж.; потік, п. Лецівки пр. *Дуби* п. Чечви л. Лімниці п. Дністра; нп *Дубшари* і *Дуба* Рожнятівськ. р-ну Івано-Франківськ. обл.; *Dubszarka* (SG, II, 185, 205); як л. Лецівки (SG, V, 120); *Дубшарка* (WRG, I, 661).

*Дуванка*, -и, ж.: 1) б., л. Уди п. Сіверськ. Дінця п. Дону (1773, МИКБ, II, 324, 333; к. XVIII — поч. XIX ст. ПГХГ, ПЗол; 1857, ОХГ; 1863, ВТКХГ; Машт., Дон, 46; 1864, СНМ, Хрк, 46); нп *Дуванка* (МИКБ, II, 324, 333; 1787, АХН, КЗУ; 1864, СНМ, Хрк, 15); с. *Дуванка* Золочівськ. р-ну Харківськ. обл.; 2) р., п. Красної л. Сіверськ. Дінця п. Дону (РА—1792, КВН); *Дуваночка* (Експ.); *Дуванная Долина* (1704, БВ, 93—94, 100, 106); *Дуванъ* (1782, ГКАГ — як л. Красної); пор. нп *Верхня Дуванка* і *Нижня Дуванка* Сваківськ. р-ну Ворошиловградськ. обл.

*Дуванна*, -ої, ж.; б., л. Великої Кам'янки п. Сіверськ. Дінця п. Дону (Експ.); *Дуванная* (ВТКЕГ); пор. кол. с. *Верхньодуванне* Краснодонськ. р-ну Ворошиловградськ. обл., що з'єдналося з смт Урало-Кавказ (АТПУ — 1969, II, 378).

*Дуванний*, -ого, ч.; яр, п. Сіверськ. Дінця п. Дону (Машт., Дон, 66); *Дуванной* (ВТКЕГ).

*Дуванська*, -ої, ж.; б., п. Лізної п. Айдару л. Сіверськ. Дінця п. Дону; *Дуванская* (Машт., Дон, 60); пор. с. *Дуванка* Троїцьк. р-ну Ворошиловградськ. обл.

*Дуги*, Дуг, мн.; потік, п. Свалевського л. Шипоту л. Тур'ї л. Ужа п. Бодрого п. Тиси л. Дунаю; с. Тур'я Поляна Перечинськ. р-ну Закарпатськ. обл.; 30-і рр. XX ст., *Duhu*, *Duzi* (Wiesner, 57, 60).

*Дударі*, -ів, мн.; р., с. *Дударі* Миронівськ. р-ну Київськ. обл.; *Dudary* (1789, АЮЗР, VII, III, 297).

*Дударів*, -ового, ч.; яр, п. Борової л. Сіверськ. Дінця п. Дону; *Дудеров* (ОГКЕЧС, 74); *Дукеров* (Машт., Дон, 58).

*Дудинієць*, -нця, ч.; потік, п. Білого Черемошу п. Черемошу п. Пруту л. Дунаю; с. Яблуниця Путильськ. р-ну Чернівецьк. обл.; *Дудка*; 1886, *Dutka*; 1908, *Dutca*, *Дудинієць* (Карп., 125); *Dutka* (SG, I, 799).

*Дудівський Звір*, -ого Звіру, ч.; потік, л. Хустія п. Тиси л. Дунаю; с. Копашневе Хустськ. р-ну Закарпатськ. обл.; *Дудуцький Зеур* (1971, МЕ); пор. пас. *Дудовы* (Петров, 13).

*Дудівський*, -ого, ч.; потік, с. Боронява Хустськ. р-ну Закарпатськ. обл.; *Дудуцький* (1971; МЕ).

*Дудки*, -док, мн.; р., п. Жаботинки п. Тясмину п. Дніпра; Черкаська обл.; *Dudki* (Ляск., ИКА, 23; Машт., Дн., 64).

*Дудників*, -ова, ч.; яри: 1) п. Водолажки п. Можу п. Сіверськ. Дінця п. Дону; *Дудников* (Машт., Дон, 48); 2) п. Середньої Балаклійки л. Балаклійки л. Сіверськ. Дінця п. Дону; *Дудниковъ* (1845, КОЧ); *Дуwnиковъ* (1863, ВТКХГ; Машт., Дон, 49).

*Дуднікова*, -ої, ж.; бб.: 1) п. Великої Кам'янки п. Сіверськ. Дінця п. Дону (ВТКЕГ); 2) п. Сухої Плотви л. Борової л. Сіверськ. Дінця п. Дону (Машт., Дон, 58; ОГКЕЧС, 68); *Дудніквія Ліс* (Експ.).

*Дудул*, -у, ч.; потік, л. Ріки п. Тиси л. Дунаю; с. Березове Хустськ. р-ну Закарпатськ. обл. (1971, МЕ); 30-і рр. XX ст., *Dudul*, *Дудул* (Wiesner, 50, 60).

*Дудчанський*, -ого, ч.; руч., п. Дніпра; «падає в Днепр против... о-ва Носоковки посредством ветки Дремайловки или Дармалеєвки... на котором [ручье] стоит с. Петровка в просторечии *Дудчина*»; с. *Дудчани* Нововоронцовськ. р-ну Херсонськ. обл.; *Мокрая Наносоковка*, *Великая-Наносоковка*, *Дутчанский* (ВЗК, 136).

*Дужан-Тарам*, -й, ж.; б., п. Кальчика п. Кальміусу, вп. в Азовське море (Експ.).

*Дукт*, -у, ч.; потік, с. Мшанець Старосамбірськ. р-ну Львівськ. обл.; XVIII ст., «od potoka Duct» (Зубрицьк., 124).

Дулéва, -ої, ж.; б., л. Очеретуватої л. Кільчені п. Самари л. Дніпра (ВТКЕГ).  
 Дуленківський, -ого, ч.; потік, п. Дідушк-ової Річки п. Чорного Черемошу п. Черемошу п. Пруту л. Дунаю; с. Стебнів Верховинськ. р-ну Івано-Франківськ. обл.; Дуленківський (МКур.).

Дулин, -ого, ч.; яр., л. Мокрого Ізюмця л. Сіверськ. Діня п. Дону (1863, ВТКХГ; Машт., Дон, 51; ГОИУ, 190).

Дулівський, -ого, ч.; ер., п. Сіверськ. Діня (вище гирла Великого Бурлука) п. Дону; Дулівський (1845, ПОЧ).

Дуліна, -и, ж.; р., с. Буянки Ріпкинськ. р-ну Чернігівськ. обл.; Дуліна (1765—1769, ОРОМ, ЧП, 63; XVIII ст., ОСМ, I, 179).

Дулятин, -а, ч.; потік, п. Боржави п. Тиси л. Дунаю; с. Березники Свальяськ. р-ну Закарпатськ. обл. (1973, МЕ); 30-і рр. XX ст., Dulatin, Дулатин — неточно (Wiesner, 52, 60).

Дулька, -и, ж.; р., пр. Івоту л. Десни л. Дніпра; Шосткинськ. р-н Сумськ. обл.; Дулька (1965, МЕ).

Думинський, -ого, ч.; потік, л. Кісви п. Тиси л. Дунаю; с. Косівська Поляна Рахівськ. р-ну Закарпатськ. обл.; Думинський (1972, МЕ); Dutenský, Думєнський — помилк. (Wiesner, 38, 60); пор. плн. Думєн (Петров, 22).

Думитриця, -ї, ж.; рр.: 1) л. Фалькова л. Сучави л. Серету л. Дунаю (Карп., Серет, 95); 1911, Domitrica (Карп., 125); нп Банилів, Долишній Шепіт Вижницьк. р-ну Чернівецьк. обл.; 2) п. Малого (Білого) Серету п. Серету л. Дунаю (Карп., Серет, 93); с. Баннів-Підгірний Сторожинецьк. р-ну Чернівецьк. обл.; Думитрица, Думитриця; 1886, Dumitrica; 1909, Dumitruca (Карп., 125).

Думка, -и, ж.; р., л. Рову п. Пд. Бугу; Жмеринськ. р-н Вінницьк. обл. (1967, МЕ); Думки, Дунка (1967, МЕ); Думка, Думич (Гульдман, 36; Машт., ДБ, 35; Тр. Под., IX, 611, 614, 617, 626; КРУ, 57); Думна (Менде); Ровец (Тр. Под., IX, 626); пор. ур. Думич в с. Мартинівка того ж р-ну й обл. (1967, МЕ).

Думниця, -ї, ж.; р., л. Полтви п. Зх. Бугу п. Вісли (ІМСУ, Льв, 439); Думня (ІМСУ, Льв, 205); Думний Потік (КРУ, 14; ІМСУ, Льв, 535); Dumny Potok (HW, 147); нп Куликів Нестеровськ. р-ну, Ремєнів і Дідлів Кам'янсько-Бузьк. р-ну та Новосілки Буськ. р-ну Львівськ. обл. (1969, КЛЮ); пор. с. Думничка Буськ. р-ну.

Дунавець, -вця, ч.; потік, п. Малого Серету п. Серету л. Дунаю; нп Банилів-Підгірний, Давидівка, Межиричча Сторожинецьк. р-ну Чернівецьк. обл.; 1734, Донавицул; 1873, Dunawec, Dunawetz; Дунавець (Карп., 126; Карп., Серет, 93).

Дунаєць, -айця, ч.; рр.: 1) п. Дніпра (Андр., ЛЮ, карта); як пр. Канівки п. Дніпра (Есипов, 245); нп Тростянець, Канів Канівськ. р-ну Черкаськ. обл.; Дунаєс (1789, АЮЗР, VII, III, 296); Дунаець (Ляск., 9; Есипов, 245; Фунд., 469; По-

хил., 598; Андр., ЛЮ, карта); Сухий Дунаець (Похил., 541); 2) п. Есмани п. Клевені п. Сейму л. Десни л. Дніпра; смт Ямпіль Сумськ. обл.; Дунаець (1792, Кордт, № 37; 1965, МЕ); пор. с. Дунаець Глухівськ. р-ну тієї ж обл.

Дунай, -ю, ч.; рр.: 1) поч. сх. схили Шварцвальду (ФРН), вл. в Чорне море; тече територією ФРН, Австрії, Чехословащини, Угорщини, Югославії, Болгарії, Румунії, СРСР (Одеськ. обл. УРСР);

VIII—V ст. до н. е., гр. Ἰστρος, скіф. Ματβάς (нижня течія); I ст. до н. е., кельт.-лат. Dānuvius, Δαῦοβίος; лат. Dānūbius (верхн. і середн. течія); Hister, Histrus; пізніше гот. Dōnawī, д. в. н. Tuonaha, Tuonova, у «Пісні про Нібелунгів» Tuonowe; с. гр. Δοῦναβις, сирійськ. Dōnabis; ст. сл. Доунаєв, IX ст., Доунай, д. срб. Дунавь, д. р. Дунай (рідко Истръ; Ук. ПСРЛ, 103); нім. Donau, уг. Duna, чеськ. Dunáj, сл. Dunaj, схв.

Дунав, слн. Dónava, Dunáj, Dunej; польськ. Dunaj, рум. Dunărea, болг. Дунав, тур. Tuna (Фасм., ЭСРЯ, I, 552—553; Гол., ГС, 108—109; ЭСБЕ, XI, 232—237; КГЭ, I, 560—561; Шафар., I, III, 227—228); XVI ст. ~ поч. XII ст., «пребрѣдше Иьстру наречмый Дунаш» (Сл. Иг., 56); XV—XVII ст., Дуна, род. Дуны (1838, КБЧ, 104); 1684, Danubio; 1769, Danube (Кордт, № 1, 4, 26); XVIII ст., Данубий (Татишев, I, 158, 453); кл. ф. Дуна́фе (болг.; Jagić, 303); Дуна́ю (укр.). 2) л. Многи л. Удаю п. Сули л. Дніпра; Чорнухинськ. р-н. Полтавськ. обл. (Марк., 373; ІМСУ, Пл, 923); 3) с. Котовка Магдалинівськ. р-ну Дніпропетровськ. обл. (ОАІМ).

Дунайка, -и, ж.; р., л. Роставиці л. Росі п. Дніпра; Дунайка (Андр., ЛЮ, карта); пор. с. Дунайка Сквирськ. р-ну Київськ. обл.

Дунайко, -а, ч.; стр., с. Лобачів Володарськ. р-ну Київськ. обл.; Дунайко (1974, Анк.).

Дундючіха, -и, ж.; б., л. Лечихи п. Лопані п. Уди п. Сіверськ. Діня п. Дону (1863, ВТКХГ; Машт., Дон, 46).

Дупляста, -ої, ж.; б., л. Великої Кам'янки п. Сіверськ. Діня п. Дону; Дуплята (ВТКЕГ — як л. Сухой л. Великої Кам'янки); Дуплята (ВТКЕГ); Дупнатий (1786, МИСОЕЕ, I, 125); Дупловата (1895—1896, ГИСУ, 119); Дукна́тик (АС).

Дурба́ева, -ої, ж.; б., п. Кальміусу. вл. в Азовське море; Дурба́ева (Експ.).

Дурдівський Яр, -ого Ярка, ч.; потік, п. Мочарного п. Боржави п. Тиси л. Дунаю; с. Приборжавське Іршавськ. р-ну Закарпатськ. обл.; Дурдівський Я́рарок (1973, МЕ); Durdüvi — помилк. (Петров, 29).

Дурицька, -ої ж.; л. рук. Дніпра; між рр. Пронс і Розкопанка; Дурицькая (Машт., Дн., 90); Херсонська обл.; пор. о. Дурицький (НРЗХ, 94).

Дурицький Каїр, -ого -у, ч.; р., л. Дніпра; Дурицький Каїр (НРЗХ, 46); пор. с. Каїро-Тубал (суч. с. Заозерне) Ново-троїцьк. р-ну Херсонськ. обл.

**Дурна́**, -о́ї, ж.; 66.: 1) л. Берди, вп. в Азовське море (1862, ВТКГ); Запорізька обл.; 2) л. Буртиччі л. Кильтиччі л. Обиточної, вп. в Азовське море; *Дурная* (1862, ВТКГ); 3) л. Вовчої л. Самари л. Дніпра (Експ.); *Дурная* (1778, ГКНА); *Дурной ручей* (1843, ВГСС, I, 370); *Дурноватой-яр* (КЕНЛ); *Дурноватой* (1799, АНГ, ПБУ); пор. мог. *Дурная* (1875, Клемм, ГР, 56); 4) л. Жеребця п. Кінської л. Дніпра; *Дурная* (1862, ВТКГ); пор. с. *Дурна Хатка* (суч. с. Хатки) Скадовськ. р-ну Херсонськ. обл.; 5) л. Кам'янки л. Гайчуру л. Вовчої л. Самари л. Дніпра; *Дурная* (1898, ГИАУ, 83); 6) л. Погорілої л. Оріхової л. Севаст'янки л. Кринки п. Міусу, вп. в Азовське море; *Дурная* (1853, ВТКЗВД); 7) л. Широкої л. Залізної п. Кривого Торця п. Казенного Торця п. Сіверськ. Дінця п. Дону; *Дурная* (Машт., Дон, 54); *Дурний яр* (Експ.); 8) п. Кальміусу, вп. в Азовське море; *Дурная* (ВТКЕГ); Донецька обл.; 9) п. Лозової л. Самари л. Дніпра; *Дурная* (1863, ВТКХГ; пор. поряд б. Розумна); 10) р. п. Дніпра; с. Гаврилівка Нововоронцовськ. р-ну Херсонськ. обл. (Нов., 128); *Дурная* (1697, ОРД; Величко, III, 480; ВЗК, 135; Машт., Дн., 89); 11) яр, п. Береки п. Сіверськ. Дінця п. Дону; *Дурна* (1863, ВТКХГ; Машт., Дон, 50; ГОИУ, 93).

**Дурна́сів**, -о́вого, ч.; **потік**, п. Кісви п. Тиси л. Дунаю; с. Косівська Поляна Рахівськ. р-ну Закарпатськ. обл. (1972, МЕ).

**Дурна́ Стінка**, -о́ї -и, ж.; б., п. Комишної п. Повної л. Деркулу л. Сіверськ. Дінця п. Дону; *Дурная Стенка* (Машт., Дон, 65; ОГКЕЧС, 159); *Береговая* (ОГКЕЧС, 163); руч. *Береговой* (1963, ВТКХГ).

**Дурний**, -о́го, ч.: 1) руч., п. Рябоконевого Яру л. Вовчої л. Самари л. Дніпра; *Дурной* (1886, ССЕСГ, БУ, 11); яри: 2) п. Скотуватого л. Самари л. Дніпра; *Дурной* (СКЗР, LVII); Ясинуватськ. р-н Донецьк. обл.; 3) пр. Сухої (Гнилої) Плотви л. Борової л. Сіверськ. Дінця п. Дону; *Дурной* (АС); 4) бас. Айдару л. Сіверськ. Дінця п. Дону (ДСГМ).

**Дурний Звір**, -о́го Звóру, ч.; **потік**, л. Кісви п. Тиси л. Дунаю; с. Косівська Поляна Рахівськ. р-ну Закарпатськ. обл. (1972, МЕ).

**Дурний Кут**, -о́го -а́, ч.; р., п. рук. Дніпра; між рр. Конотопка й Прогній; Кіровоградська обл.; *Дурной Кутъ* (Машт., Дн., 65).

**Дурний Потік**, -о́го -о́ку, ч.; **потік**, л. Коритниці п. Черемошу п. Пруту л. Дунаю; с. Мілієве Вишницьк. р-ну Чернівецьк. обл. (Карп., 126).

**Дурнівець**, -нця́, ч.; **потік**, п. Гропенця п. Бистриці-Надвірянської п. Бистриці п. Дністра; *Дурнівець*, *Durpiniets* (Машт., ДБ, 17); с. Зелена Надвірянськ. р-ну Івано-Франківськ. обл. (SG, II, 229); 1787, «*Durpnowiec, dzisz Durpiniets*» (Hrabec, 94); *Дурнівець* (WRG, I, 668).

**Дурниця**, -і, ж.; р., п. Турії п. Прип'яті п. Дніпра; *Дурница* (Машт., Дн., 139);

руч. *Дурница* (Дрозд, МРУ, 20); суміжжя Локачинськ. та Турійськ. р-нів Волинськ. обл.

**Дурнівка**, -и, ж.; р., л. Казарської л. Ірпеня п. Дніпра; с. Мотижин Макарівецьк. р-ну Київськ. обл.; *Дурневка* (Машт., Дн., 50); *Дурновка* (ОКІМ).

**Дурні Млаки**, -їх Млак, мн.; **потік**, п. Шаулу л. Білої Тиси л. Тиси л. Дунаю; смт Богдан Рахівськ. р-ну Закарпатськ. обл. (1972, Анк.); пор. ур. *Дурні Млаки* (Петров, 2).

**Дурностукова**, -о́ї, ж.; б., п. Горбатой л. Міусу, вп. в Азовське море (1853, ВТКЗВД).

**Дусинка**, -и, ж.; р., л. Свалявки л. Латориці л. Бодрого п. Тиси л. Дунаю; нп Плав'я, *Дусина* й Стройне Свалявськ. р-ну Закарпатськ. обл.; 20-і рр. ХХ ст., *Дусин*, *Дусина*, *Дусинка* (Петров, 50, 41, 52); 30-і рр., *Dusinka*, *Дусинка* (Wiesner, 56, 60); *Дусина* (КРУ, 21).

**Дутел**, -тла, ч.; **потік**, л. Бистреця л. Чорного Черемошу л. Черемошу п. Пруту л. Дунаю; с. Бистрець Верховинськ. р-ну Івано-Франківськ. обл. (МКур.).

**Дутницький**, -ого, ч.; **потік**, п. Чорної Тиси п. Тиси л. Дунаю; с. Білин Рахівськ. р-ну Закарпатськ. обл.; 30-і рр. ХХ ст., *Dutpecký*, *Дутницький* (Wiesner, 37, 60).

**Дутниця**, -і, ж.; р., л. Лотівні п. Тині п. Тні п. Случі п. Горині п. Прип'яті п. Дніпра; *Дутниця* (Машт., Дн., 166); Червоноармійськ. р-н Житомирськ. обл.

**Дутчаків**, -о́вого, ч.; **потік**, п. Черемошу п. Пруту л. Дунаю; с. Мілієве Вишницьк. р-ну Чернівецьк. обл. (Карп., 126).

**Дуфлòванка**, -и, ж.; **потік**, л. Турбату л. Брустуранки л. Тересви п. Тиси л. Дунаю; с. Лопухів Тячівськ. р-ну Закарпатськ. обл.; *Дуфлованка* (1972, МЕ).

**Духова**, -о́ї, ж.; **потік**, с. Білі Ослави Надвірянськ. р-ну Івано-Франківськ. обл.; 1788, «*Potoczyna Duchowa zwana*»; *Duchowa* (Hrabec, 109); *Духовая* (WRG, I, 669).

**Духовіця**, -і, ж.; **рівчак**, Городнянськ. р-н Чернігівськ. обл.; «на р. *Духовицьъ*» (1859, СНМ, Чрг, 55).

**Душа́**, -і, ж.; **потік**, л. Малого Серету л. Серету л. Дунаю; с. Верхні Петрівці Сторожинецьк. р-ну Чернівецьк. обл.; *Dusza* (SG, X, 445).

**Душина**, -о́ї, ж.; б., л. Татарки п. Красної л. Сіверськ. Дінця п. Дону; *Духина* (1863, ВТКХГ).

**Душна**, -о́ї, ж.; б., п. Бешки п. Інгульця п. Дніпра; Кіровоградська обл.; *Душна* (1876, ПХЕВ, ХХІ, 403).

**Душнівка**, -и, ж.; р., пр. Случі п. Горині п. Прип'яті п. Дніпра; смт Баранівка Житомирськ. обл. (ІМСУ, Жт, 149); 1888, «м. Барановка при р. Случи и рч. *Душковкъ*» (Теодор, I, 213).

**Душра́на**, -о́ї, ж.; б., л. Солоні п. Вовчої л. Самари л. Дніпра; *Душраная* (ВТКЕГ); пор. мог. *Душраная* (там же).

**Дюрка́ч**, -а́, ч.; **потік**, п. Задубрівки л. Шубранця л. Пруту л. Дунаю; с. Го-

рішні Шерівці Заставнівськ. р-ну Чернівецьк. обл. (Карп., 126).

Дягова, -ої, ж.; р., п. Мени п. Десни л. Дніпра; нп Волосківці, Дягова, Городище Менськ. р-ну Чернігівськ. обл.; Дягова (1729—1730, ГСМЧП, 104; 1765—1769, ОРОМ, ЧП, 98, 104; 1859, СНМ, Чрг, 150; 1899, Рус., ОЧГ, 14; Машт., Дн., 207).

Дядина, -и, ж.; р., п. Вижлиці л. Сейму л. Десни л. Дніпра; нижче р. Вир; Сумська обл.; Дядина (Машт., Дн., 224).

Дядич, -у, ч.; потік, п. Мізунки л. Свічі п. Дністра; с. Новшин Долинськ. р-ну Івано-Франківськ. обл.; Dziaducz, Dziadysz (SG, II, 261; XI, 642); Дядиш (Машт., ДБ, 12); Дядиш, Dziaducz, Dziadysz (WRG, I, 674).

Дядьківська Криниця, -ої -і, ж.; р., пр. Ікви п. Стиру п. Прип'яті п. Дніпра; кол. Кременецьк. пов. Волинськ. губ.; Тернопільська обл. (ІМСУ, Вл., 24); 1893, «с. Б'юлокриница при р'ѣчкѣ Дядьковской-Криницѣ» (Теодор., III, 76).

Дяків, -ового, ч.; 1) потік, с. Ракове Перечинськ. р-ну Закарпатськ. обл.; 20-і рр. ХХ ст., Дякув (Петров, 63); пор. ур.

Дякова табла, Дяков кут (там же); яри: 2) п. Лугані п. Сіверськ. Дінця п. Дону; с. Хороше Слов'яносербськ. р-ну Ворошиловградськ. обл. (Експ.); 3) п. Сорочиного Колодязя л. Черемушного п. Уди п. Сіверськ. Дінця п. Дону; Дьяковъ (1845, КОЧ).

Дяків Звір, -ого Звору, ч.; потік, п. Каноричного п. Липчі п. Ріки п. Тиси л. Дунаю; с. Липецька Поляна Хустськ. р-ну Закарпатськ. обл.; Д'як'ї(ў) Звір (1971, МЕ).

Дякова, -ої, ж.; б., л. Калинової п. Кринки п. Міусу, вп. в Азовське море; Дьякова (1853, ВТКЗВД).

Дяківка Толка, -ової -и, ж.; потік, п. Дністра; с. Пригородок Хотинськ. р-ну Чернівецьк. обл.; 1774, Varnitze (Карп., 126).

Дьогт'ярка, -и, ж.; б., с. Іванковичі Васильківськ. р-ну Київськ. обл.; Дьогт'ярка (1974, Анк.).

Дьоблогів Звір, -ового Звору, ч.; потік, п. Вовчелового Звору п. Пригідного п. Терешлїк п. Тересви п. Тиси л. Дунаю; с. Тарасівка Тячівськ. р-ну Закарпатськ. обл.; Д'юлдгу(ў) Звор (1972, МЕ).

Е Е е Е е Е е Е е

Елѣма, -и, ж.; потік, п. Білого Черемошу п. Черемошу п. Пруту л. Дунаю; с. Шепіт Путильськ. р-ну Чернівецьк. обл.; Elema (Карп., Сл., 2).

Елѣмський, -ого, ч.; потік, с. Бабин Косівськ. р-ну Івано-Франківськ. обл.; Elemski potok (SG, II, 342); Elemski Potok (Hrabec, 60, 99).

Ельмѣн-Гарамá, -й, ж.; б., с. Роздолъне Донецьк. обл. (Експ.).

Енисагáч, -á, ч.; р., вп. в Азовське море (зх. коси Федотової); Энисагачь(ъ) (Ар — 1745, № 7; 1760, Кордт, № 28; 1769, ПК); Энисагачь (1782, Кордт, № 32); Энусагачь (КНГ); Энисагатъ (1778, ГКНА); Эниваханъ (XVIII ст., ПКАБ); Эльниз-Агач (1865, СНМ, Тв, 63—64); Бол. Ализагачь (1792, КПП, I — II); Янибагачь (середина XVIII ст., КК); Безымьяная (ГГК — 1783, на ній нп Энисагачь); Шизагач (СКЗР,

LI); Шизагичь (1855, ГКАМ); на останні двох картах — як пр. яру Атманай; пор. кол. ногайськ. аул Эльниз-Агачь, Элán-Загачь (1865, СНМ, Тв, 63—64).

Ердѣль, -і, ж.; р., п. Лозуватки, вп. в Азовське море; с. Юр'івка Приморськ. р-ну Запорізьк. обл. (ІМСУ, Зп, 641).

Ескі-Юрт, -а, ч.; р., л. Судака (Таракташу), вп. в Чорне море в Криму (ОАІМ); пор. нп Ескі-Юрт; суч. Бахчисарайськ. р-н.

Есмáнь, -і, ж.; рр.: 1) л. Десни л. Дніпра; Кролевецьк. р-н Сумськ. обл.; Есмáнь (1898, Рус., ОЧГ, 93, 334); Есмáнь, Османъ (Машт., Дн., 205); Осман (Кордт, № 37); Есмáнь (1965, МЕ); Западная Есмáнь (1898, Рус., ОЧГ, 15); 2) п. Клевені п. Сейму л. Десни л. Дніпра; нп Есмáнь Глухівськ. р-ну, Кагань Путивльськ. р-ну Сумськ. обл.; Есмáнь (1765—1769, ОРОМ, ЧП, 376; 1792, Кордт, № 37; 1859, СНМ, Чрг, 85; 1898, Рус., ОЧГ, 334); Ясмáнь (1729—1730, ГСМНП, 257); Есмáнь, Ясмáнь, Jeszmap (Машт., Дн., 225).



**Євгенівська**, -ої, ж.; б., п. Шайтанки п. Мокрих Ялів л. Вовчої л. Самари л. Дніпра; *Евгеневская* (1882, ГЕХГ, 378—379); с. *Евгенівка* Великоновосілківськ. р-ну Донецьк. обл.

**Євпáтиха**, -и, ж.; р., л. рук. Дніпра; між рр. Чаплинка і Кінська; *Епáтиха*, *Евпáтиха* (Машт., Дн., 89); пор. кол. монастир *Євпáтинський* (ВЗК, 187).

**Єврéйська**, -ої, ж.: 1) б., п. Янчуру п. Гайчуру л. Вовчої л. Самари л. Дніпра; *Еврейская* (1898, ГИАНУ); с. Новозлатопіль Гуляйпільськ. р-ну Запорізьк. обл.; 2) канв., бас. Жолоні п. Прип'яті п. Дніпра; Овруцьк. р-н Житомирськ. обл., на кордоні УРСР з БРСР; *Еврейская* (ВКБ, 271).

**Євсу́г**, -у, ч.; р., л. Сіверськ. Дінця п. Дону (Експ.); *Евсу́г* (1837—1839, ЛеПле; Машт., Дон, 61); *Евсу́хъ* (1874, ГОСД, 3, 41); *Евсѳогъ* (1782, Кордт, № 32); *Евсѳѳ* (1900, СУ, 39); *Овсюг* (1786, АВ); *Овсу́г* (1775, ПГК); *Евсюга* (1766, Лишин, III, 52); *Авсухъ* (ПЖ — 1695, 38); *Явсу́г* (1697, МИВСГ, 800); *Явсу́га* (1571, АМГ, I, 14); *Явсу́га* (1642, ДД, II, 433—434); *Явсю́гъ* (1782, ГКАГ; ГГК—1783; АЕН—1784, ПДУ; РА—1800, № 36); як п. *Ковсюга* (суч. *Евсу́г*), що у верживі зветься *Євсюг* (маючи л. *Койсюг*); *Ковсю́гъ* (1781, КХВ); *Jausa* (КЧД); *Jausi* R. (КЧД); *Явсюга* (КБЧ, 76); *Явса* (1636, ДД—I, 520); *Своюга* (1804, ГСРГ, II, 248); *Саусъ* (АР—1745, № 7; 1769, Кордт, № 25); *Гремячя* (1778, ГКНА); *Гремяча* (1781, КНАА); пор. с. *Евсу́гъ* (РПГО, VII, 264—265); суч. с. *Євсу́г* Біловодськ. р-ну Ворошиловградськ. обл.

**Євсю́ків**, -ового, ч.; яр, п. Міловатського л. Береки п. Сіверськ. Дінця п. Дону; *Евсюковъ* (1863, ВТКХГ; Машт., Дон, 50).

**Євту́шка**, -и, ж.; р., пр. Лисогору л. Удаю п. Сули л. Дніпра; с. Болотниця Талалаївськ. р-ну Чернігівськ. обл.; *Евтушка* (1786, Шаф., 552).

**Євѳо́ва**, -ої, ж.; бб.: 1) п. Васюкової л. Вільхової п. Лугани п. Сіверськ. Дінця п. Дону (ВТКЕГ); 2) п. Великої Ведмежої п. Великої Кам'янки п. Сіверськ. Дінця п. Дону (Машт., Дон, 66).

**Євѳо́рський**, -ого, ч.; потік, л. Квасного л. Білої Тиси л. Тиси л. Дунаю; смт Богдан Рахівськ. р-ну Закарпатськ. обл. (1972, Анк.).

**Єгуно́ва**, -ої, ж.; б., пр. Березівки л. Інгульця п. Дніпра; Олександрійськ. р-н Кіровоградськ. обл.; *Егунова* (1876, ПХЕВ, ХХІ, 402).

**Єзу́пільський**, -ого, ч.; потік, пр. Бистриці п. Дністра; смт Жовтень (кол. *Єзу-*

*піль*) Галицьк. р-ну Івано-Франківськ. обл.; *Jesupolski potok* (SG, III, 581); *Йезупі́л'с'кий* (ОКІМ).

**Єзу́ч**, -а, ч.; р., л. Сейму л. Десни л. Дніпра; м. Конотоп Сумськ. обл.; *Язуча*, *Сарнавищина* (1628—1629, ОСМ, II, 183—206); *Езучъ* (Кордт, № 37); *Езуч* (1765—1769, ОРОМ, НП, 222); руч. *Езучъ* (1859, СНМ, Чрг, 74); *Езусъ*, *Езучъ*, *Езучъ* (1898, Рус., ОЧГ, 21, 334); *Езусъ*, *Езучъ*, *Езучъ*, *Езусъ* (Машт., Дн., 221); XV ст., с. *Езуча* (ОКІМ).

**Є́лева**, -и, ж.; б., л. Міусу, вп. в Азовське море; *Елева* (ВТКЕГ); Донецька обл.

**Є́ленкова**, -ої, ж.; б., пр. Тавлу л. Малого Кальчика л. Кальчика п. Кальміусу, вп. в Азовське море; *Еленковая* (АС).

**Є́лецька**, -ої, ж.; б., п. Кривого Торця п. Казенного Торця п. Сіверськ. Дінця п. Дону (Експ.); *Елецкая* (ГИПБУ—1894, 122; Машт., Дон, 54).

**Єлизаве́тський Струмо́к**, -ого -а, ч.; стр., с. Сидори Білоцерківськ. р-ну Київськ. обл.; *Елизабетский струмок* (1974, Анк.).

**Є́лінка**, -и, ж.; р., п. Салової л. Сноу п. Десни л. Дніпра; с. *Еліне* Шорськ. р-ну Чернігівськ. обл. (1966, МЕ); *Еленочка* (1859, СНМ, Чрг); як л. Бистриці л. Сноу; «при р. *Елинке*» (1765—1769, ОРОМ, ЧП, 128); *Еленка* (*Еленочка*) (Машт., Дн., 208).

**Є́лковий**, -ого, ч.; яр, п. Айдару л. Сіверськ. Дінця п. Дону; (ОГКЕЧС, 87); *Ялковий* (Машт., Дон, 60).

**Є́льцева**, -ої, ж.; б., л. Косого п. Джгуна (Джуна) п. Водолажки п. Мозу п. Сіверськ. Дінця п. Дону; *Ельцова* (1863, ВТКХГ); як л. Коси (Машт., Дон, 48).

**Єма́нівська**, -ої, ж.; б., п. Айдару л. Сіверськ. Дінця п. Дону; *Емановская* (Машт., Дон, 60; ОГКЕЧС, 78); пор. х. *Емановский* (1863, ВТКХГ).

**Є́мцева**, -ої, ж.; б., с. Стайки Кагарлицьк. р-ну Київськ. обл.; *Ємцева* (1974, Анк.).

**Є́мцева**, -ої, с.; р., пр. Росави л. Росі п. Дніпра; с. Лазірці Канівськ. р-ну Черкаськ. обл.; *Ємцево* (ОКІМ).

**Є́мчиха**, -и, ж.; р-ще, с. Тубільці Черкаськ. р-ну й обл.; *Ємчиха* (ОКІМ).

**Є́нє́нків**, -ового, ч.; стр., л. Губаревої л. Бобрика л. Сули л. Дніпра; Сумська обл.; *Ененковъ ручей* (1785, ОРЧН, 22).

**Є́нє́нків Дру́гий**, -ового -ого, ч.; стр., пр. *Єнєнкового* л. Губаревої л. Бобрика л. Сули л. Дніпра; *Ененковъ второй* (1785, ОРЧН, 22); Сумська обл.

**Є́ник**, -а, ч.; потік, пр. Бачкової пр. Стрия п. Дністра; с. Ямельниця Сколівськ.



р-ну Львівськ. обл.; Jenik (SG, III, 563); *Еник* (WRG, I, 699).

**Єника**, -и, ж.; р., вп. в Гасанську зат. оз. Катлабуг бас. Чорн. моря (Нежн., УРС, 41); між рр. Дністер і Прут; *єніка* (КРУ, 29; Шв., Гол., 108); *Еньке* (ОКІМ); *Єника* (WRG, I, 699).

**Єньківка**, -й, ж.; р., п. Хоролу п. Псла л. Дніпра; с. *Єньки* Хорольськ. р-ну Полтавськ. обл.; *Еньковка* (1848, ВСОРИ, ПГ, 14; 1852, Ар., III, 28); *Енковка*, *Еньковская* (Машт., Дн., 71); *Енька* (Кордт, № 37); як руч. *Енковский* (1859, СНМ, Пл, 216).

**Єпатих**, -у, ч.; п. рук. Дніпра; навпроти смт Велика Лепетиха Херсонськ. обл. (Нов., 223); *Епатихъ* (Величко, III, 474); як л. рук. Дніпра; *Евпатиха*, *Гипетуха*, *Лопатиха* (ВЗК, 187).

**Єрємиха**, -и, ж.; р., м. Берислав Херсонськ. обл.; *Ярємовка* (ВЗК, 183); *Єрємиха* (1968, МЕ).

**Єретик**, -а, ч.; п. прот. Дніпра; Дніпропетровська обл. (кол. Катеринославськ. пов.) (Макс., Прил., 105); *Еретикъ* (Макс., Прил., 105; ВЗК, 183).

**Єрик**, -а, ч.: 1) р., л. Борової л. Сіверськ. Дінця п. Дону (1731, ОХЕ, V, 336; 1782, ГКАГ); *Єрик*, *Єрик* (Експ.); *Брокъ* (ГГК — 1783; Експ.); *Єрічок*, *Єрочок* (Експ.); 2) п. рук. Дніпра; між рр. Кошова і Вільовчина; Цюрупинськ. р-н Херсонськ. обл. (ОКІМ); *Ерикъ* (Машт., Дн., 93).

**Єриндюків**, -ового, ч.; потік, п. Черемому п. Пруту л. Дунаю; *Олексюків*; м. Вижниця Чернівецьк. обл.; *Єриндюків* потік (Карп., 126).

**Єрмалик**, -а, ч.; р., п. Дніпра; с. Балико-

Щучинка Кагарлицьк. р-ну Київськ. обл.; *Ермаликъ* (Де-ла-Флиз, 586).

**Єрофтіїв**, -йового, ч.; яр, п. Лугані п. Сіверськ. Дінця п. Дону (ВТКЕГ); *Ерофтиев Яр* (АС).

**Єрчак**, -а, ч.; р., л. Сіверськ. Дінця п. Дону (Експ.); *Ерчак* (Машт., Дон, 59). **Єсачок**, -чкá, ч.; р., вп. в оз. Рогове; смт Ріпки Чрг; *Есачокъ* (1785, ОРЧН, 4).

**Єсенківська**, -ої, ж.; б., л. Кальміусу, вп. в Азовське море (Експ.); Донецька обл.

**Єсієва**, -ої, ж.; б., с. Киданівка Богуславськ. р-ну Київськ. обл.; *Єсієва* (1974, Анк.).

**Єсінь**, -ені, ч.; потік, п. Товарниці п. Черемому п. Пруту; с. Розтоки Путильськ. р-ну Чернівецьк. обл.; 3. *Єсени* (Карп., 126).

**Єсьчин**, -ого, ч.; яр, п. Комишевої п. Деркулу л. Сіверськ. Дінця п. Дону; *Есцин* (Машт., Дон, 65).

**Єфрємів**, -ового, ч.; яр, л. Сіверськ. Дінця п. Дону (Експ.); *Ефремов* (Машт., Дон, 59); *Охрємов Яр* (АС); *Ахрємова* (Експ.).

**Єфрємова**, -ої, ж.; бб.: 1) л. Гіркої л. Грузького Яланчика, вп. в Азовське море; с. Михайлівка Тельманівськ. р-ну Донецьк. обл. (Експ.); 2) л. Сухої Волнової л. Мокрої Волнової п. Кальміусу, вп. в Азовське море; *Єфрєм-Тарамá* (Експ.); *Афрєм-Тарамá* (ВТКЕГ); *Тафрїн-Тарамá*, *Тафрєм-Тарамá*; *Куєн-Тарамá*, *Яхрємова* (Експ.); *Куюнъ* (ГКЗ).

**Єшків**, *Єшкового*, ч.; потік, п. Совиці л. Пруту л. Дунаю; с. Шипинці Кіцманськ. р-ну Чернівецьк. обл.; *Єшків*, *Ишків* (Карп., 127); пор. там же став *Єшків*.



**Жабина**, -ої, ж.; р., п. Оржиці п. Сули л. Дніпра; Оржицьк. р-н Полтавськ. обл.; *Жабиха* (Машт., Дн., 62).

**Жабине Око**, -ого -а, с.; р., п. Оржиці п. Сули л. Дніпра (ХІХ ст., Марк., 381); 1848, ВСОРИ, ПГ, 7); *Жабина-Око* (1852, Ар., III, 216); *Жабина Ока* (РПГО, VII, 381); Полтавська обл.

**Жабинєць**, -нця, ч.; потік, кол. с. Мичів Долинськ. р-ну Івано-Франківськ. обл.; *Жабин'ец'* (ОКІМ).

**Жабівський**, -ого, ч.; потік, п. Чорного Черемому л. Черемому п. Пруту л. Ду-

наю; *Żabiwski* (SG, I, 799); смт Верховина (кол. *Жаб'є*) Івано-Франківськ. обл. (SG, I, 799; XVI, 716); 1787, *Potok Żabowski*, *Potok Żebiwski*; *Żabiowski* (Hrabec, 107); *Ж'е-биўс'кій* (ОАІМ).

**Жабій**, -його, ч.; потік, п. Нічлави л. Дністра; нп Копичинці Гусятинськ. р-ну, Котів Бережанськ. р-ну Тернопільськ. обл.; *Żabi potok* (SG, XIII, 710); *Жабы* (Машт., ДБ, 23; WRG, II, 2).

**Жабіч**, -очу, ч.; р., п. Ужа п. Прип'яті л. Дніпра; *Жабєч* (Машт., Дн., 156); Коростенськ. р-н Житомирськ. обл.; пор. с. *Жабоч* Малинськ. р-ну тієї ж обл.

**Жабка**, -и, ж.: 1) р., с. Рябці Чернігівськ. р-ну й обл.; *Жабка* (1765—1769,

**ОРОМ**, ЧП, 24); 2) стр., пр. Стрипи л. Дністра; с. Таурів Козівськ. р-ну Тернопільськ. обл.; *Ж'анка* (ОКІМ).

**Жаблів**, -евого, ч.; **потік**, Розтоцька с/Р Воловецьк. р-ну Закарпатськ. обл. (1973, МЕ).

**Жабник**, -а, ч.; р., п. Білої п. Рати л. Зх. Бугу п. Вісли; *Żabnik* (НВ, 146); Нестеровськ. р-н Львівськ. обл.

**Жабниця**, -і, ж.; р., п. Кормину п. Стиру п. Прип'яті п. Дніпра; *Жабниця* (Машт., Дн., 142); суміжжя Ківерцівськ. та Маневицьк. р-нів Волинськ. обл.

**Жабовець**, -івця, ч.; **потік**, п. Ріки п. Тиси л. Дунаю; смт Міжгір'я Закарпатськ. обл. (1971, МЕ).

**Жабко́ва**, -ої, ж.; б., п. Гайчуру л. Вовчої л. Самари л. Дніпра (ВТКЕГ); Дніпропетровськ. обл.

**Жабокрик**, -у, ч.; рр.: 1) п. Гнилоп'яті п. Тетерева п. Дніпра; Бердичівськ. р-н Житомирськ. обл.; *Жабокрикъ* (СНМ, Кв, 53; Машт., Дн., 44); 2) п. Росі п. Дніпра; Погребищенськ. р-н Вінницьк. обл.; *Жабокрикъ* (СНМ, Кв, 54).

**Жабокри́чка**, -и, ж.; р., п. Шпиківки п. Пд. Бугу; *Żabokryczka* (SG, XIV, 720); як п. Пд. Бугу (Менде); Вінницька обл.

**Жабокря́ки**, -ів, мн.; б., с. Хохітва Богуславськ. р-ну Київськ. обл.; *Жабокря́ки* (1974, Анк.).

**Жаборівськ**, -а, ч.; р., межириччя Уборті (п. Прип'яті) та Случі (п. Горині п. Прип'яті п. Дніпра); с. Вільшанка Ємільчинськ. р-ну Житомирськ. обл.; *Жаборовськ* (1962, МЕ).

**Жаборі́чка**, -и, ж.; р., п. Случі п. Горині п. Прип'яті п. Дніпра; *Жаборичка* (Машт., Дн., 164; Дрозд, МРУ, 254); нп Романів Теофіпольськ. р-ну Хмельницьк. обл.; Миропіль Дзержинськ. р-ну Баранівськ. р-н Житомирськ. обл.; *Żaborzczka*, *Żaborzyczka*, *Żaboruczka* (SG, IX, 928; XIV, 721); пор. нп *Жабориця* (пізніше Заріччя) і *Жаборицька Гута* (суч. Лісове) Баранівськ. р-ну Житомирськ. обл. (АТПУ — 1969, II, 270); торф. *Жаборицьке* (ТФ, II, 247).

**Жаботінка**, -и, ж.; р., п. Тясмину п. Дніпра (КРУ, 111); с. *Жаботин* Кам'янськ. р-ну Черкаськ. обл.; *Жаботинка* (1643, КС, I, 1882, 134); *Żabotin* (Кордт, № 3); *Жаботь* (1779, Исл.); *Żabotynka* («па гесе Zabotynce», 1760, АЮЗР, VI, II, 109); *Жаботинъ* (1761, АЮЗР, I, III, 306); *Жабянка* (Фунд., 47; Похил., 694; Клепатський, 424; СНМ, Кв, 306; Нов., 226); *Базля* (Фунд., 45); *Жабьянка* (Похил., 617); *Жаботянка* (ВЛД); *Взяля* (Нов., 226; Боб., карта); *Жаботінка* (КРУ, 111)

**Жаботя́нка**, -и, ж.; р., п. Грузької Говтви п. Говтви л. Псла л. Дніпра; с. Говсте Шишацьк. р-ну Полтавськ. обл.; *Жаботянка* (1859, СНМ, Пл, 63; Машт., Дн., 72).

**Жаб'янка**, -и, ж.; р., п. Глилого Тікичу л. Тікичу п. Синюхи л. Пд. Бугу (КРУ,

63); *Жабянка* (Похил., 395; Машт., ДБ, 39); *Żabianka* (SG, XIV, 710); *Жабівка* (1968, МЕ); с. *Жаб'янка* Лисянськ. р-ну Черкаськ. обл.

**Жаб'яче О́ко**, -ого -а, с.; **потік**, п. Золотої Липи л. Дністра; с. Тростянець Березанськ. р-ну Тернопільськ. обл.; *Жаб'яче О́ко* (ОКІМ).

**Жабинка**, -и, ж.; р., л. Білоусу п. Десни л. Дніпра; с. *Жабинка* Чернігівськ. р-ну й обл.; *Жовинка* (1765—1769, ОРОМ, ЧП, 24).

**Жага́лівка**, -и, ж.; р., л. Чуньківки п. Дністра; с. Василів Заставнівськ. р-ну Чернівецьк. обл. (Карп., 127).

**Жади́нка**, -и, ж.; р., л. Клевені п. Сейму л. Десни л. Дніпра; *Жадинка* (Машт., Дн., 225); Сумськ. обл.

**Жаді́вка**, -и, ж.; р., п. Серету л. Дунаю; с. *Стара Жадова* Сторожинецьк. р-ну Чернівецьк. обл.; *Żadowka* (SG, X, 445; XIV, 724); 1886, *Zydowka* (Карп., 127; Карп., Серет, 93).

**Жадо́віна**, -и, ж.; р., пр. Котівця л. Серету л. Дунаю; с. Тарашани Глибоцьк. р-ну Чернівецьк. обл.; 1786, *Jadovinei* (Карп., 127).

**Жалинжі́с-Агаджé**, *невідм.*; р., вп. в Азовське море «у країні Східній Ногай» (1784, Тунм., 48); *Яни-Багац* (там же).

**Жалю́нь**, -і, ж.; р., пр. Свиги л. Десни л. Дніпра; с. Боровичі Середино-Будськ. р-ну Сумськ. обл.; *Жалюнь* (1970, МЕ).

**Жапáр**, -у, ч.; **потік**, п. Когильника, вп. в лим. Сасик; між рр. Прут і Дністер (КРУ, 30); *Жупар* (МХ); Ізмаїльськ. р-н Одеськ. обл.

**Жарані́вка**, -и, ж.; р., пр. Стоходу п. Прип'яті п. Дніпра; с. Бучин Любешівськ. р-ну Волинськ. обл. (1965, МЕ).

**Жарвинéць**, -нця, ч.; **потік**, л. Мізунки л. Свічі п. Дністра; нп Старий Мізун і Новий Мізун Долинськ. р-ну Івано-Франківськ. обл.; *Żargwyniec* (SG, XIV, 746).

**Жариха**, -и, ж.; р., л. Корчика л. Случі п. Горині п. Прип'яті п. Дніпра (КРУ, 80; Машт., Дн., 168); с. Ганнопіль Славутськ. р-ну Хмельницьк. обл. (Карп., 45).

**Жарі́в Яр**, -ового -у, ч.; б., л. Комишувахи л. Крички п. Міусу, вп. в Азовське море; *Жаровъ Яръ* (1853, ВТКЗВД).

**Жарка**, -и, ч.; р., л. Ірпеня п. Дніпра; нп Дивин Коростишівськ. р-ну Житомирськ. обл.; нп Великі Гуляки, Дідівщина Фастівськ. р-ну Київськ. обл.; *Жарка* (1159, Оп. КПЛ, 170; Похил., 194; Мукалов, 67; СНМ, Кв, 231); *Жерка* (Фунд., 40; Машт., Дн., 49; Макс., Киев., 226); *Жерко* (Похил., 170; Похил., УКР, 194); *Жарка* (1960, МЕ).

**Жарні́вка**, -и, ж.; р., л. Дністра (КРУ, 48); с. Борсуки Новоушицьк. р-ну Хмельницьк. обл. (ІМСУ, Хм, 432); *Жарно́вка* (WRG, II, 6).

**Жарсь́ка**, -ої, ж.; б., п. Самари л. Дніпра; *Жарская* (ВГІНУ, 42; нижче б. Боркової).

**Жачків Розділ**, -ового -блу, ч.; б., кол. с. Ломувате Чигиринськ. р-ну Черкаськ. обл.; *Жачків Розділ* (ОКІМ).

**Жбурик**, -а, ч.; р., Дніпровські плавні; Дніпропетровська обл. (суч. Каховське вдсх.; ОАІМ).

**Жван**, -у, ч.; р., л. Дністра; між рр. Матір(сь)ка і *Жевка*; Мурованокуріловецьк. та Могилів-Подільськ. р-ни Вінницьк. обл.; *Дзань*, *Звонокъ*, *Званкъ*, *Жванъ*, *Зван* (Машт., ДБ, 26); *Говірка* (с. Говори); *Заміхівка* (с. Заміхів); *Вербова* (с. Вербо-вещь); також *Dzwan*, *Żwan* (SG, XIV, 870); *Званъ*, *Говорка*, *Заміхівка*, *Вербовка*, *Вербовая*, *Батозъ* (Тр. Под., IX, 735; АЮЗР, VIII, II, 8); XV ст., с. *Званъ*, *Жванъ* (Тр. Под., IX, 736); 1825, *Жванъ* (Менде); *Вербовá*, *Вербовáя*, *Звонок* (WRG, II, 7); 1880, *Жванъ*, *Званка*; гирло в с. Бернашівка Могилів-Подільськ. р-ну Вінницьк. обл. (СПГ, 28—29); пор. с *Жван* Мурованокуріловецьк. р-ну Вінницьк. обл.

**Жванець**, -нця, ч.; р., л. Дністра; між рр. Збруч і Китроси, вище р. Смолитич; нп Клинове Городоцьк. р-ну, Чемерівці Чемеровецьк. р-ну, Оринин і *Жванець* Кам'янець-Подільськ. р-ну Хмельницьк. обл.; *Zwaniec*, *Zwanczyk* (SG, XIV, 871); *Жванецъ*, *Жванчикъ* (Машт., ДБ, 24); *Жванчик* (КРУ, 46); *Жванець* (ОКІМ); 1553 «Zwanicm grodzisko et flumines»; 1565, *Zwaniec* (АЮЗР, VII, II, 170, 171); *Zwaniecz*; 1621, pod *Zwanecm*; ze *Szczwanow*; XIX ст., *Жванецъ* (Менде); пор. пристань *Жванецкая* (Сем., IV, 141).

**Жваник**, -а, ч.; потік, л. Теребежу л. *Жвану* л. Дністра; нп Михайлівці, Кривохижинці Мурованокуріловецьк. р-ну Вінницьк. обл.; *Żwanek* (SG, XII, 302; XIV, 871); *Жванек* (WRG, II, 7).

**Жванчик**, -а, ч.; р., п. Ушиці л. Дністра; між рр. Болотистий і Синюха; нп *Жванець* і Кривчани Кам'янець-Подільськ. р-ну та Чемеровецьк. р-н Хмельницьк. обл. (Машт., ДБ, 26; Тр. Под., IX, 28; Сем., II, 221); *Żwanczyk* (Ген. Под.); *Жванчик* (ОКІМ); вдсх. *Жванчицьке* (Шв., Гол., 98); *Жванчик*, *Żwaniczuk* (WRG, II, 7).

**Жвірчик**, -а, ч.; потік, пр. Опаки п. Бистриці-Тисменицької п. Дністра; с. Старий Кропивник Дрогобицьк. р-ну Львівськ. обл.; *Żwirczek* (SG, XIV, 874).

**Жгбенець**, -нця, ч.; потік, п. Кобильця л. Терешілки п. Тиси л. Дунаю; с. Тарасівка Тячівськ. р-ну Закарпатськ. обл.; *Жгбениць* (1972, МЕ).

**Жгбінчик**, -а, ч.; потік, л. Великого Поркульця л. Терешілки п. Тересви п. Тиси л. Дунаю; с. Тарасівка Тячівськ. р-ну Закарпатськ. обл.; *Жгбінчик* (1972, МЕ).

**Жденівка**, -и, ж.; р., п. Латориці л. Бодрогу п. Тиси л. Дунаю; з-під г. Старостина вище с. Розтока; нп Кіберний, Перехресний, Пашківці, Щербовець, *Жденеве*, Підполоззя Воловецьк. р-ну Закарпатськ. обл. (Wiesner, 10, 55); «*Жденеве*... в долині річки *Жденівки*» (ІМСУ, Зк, 262);

20-і рр. XX ст., *Ždeňavka* (ОАІМ); 30-і рр., *Ždeňanka*, *Жденянка* (Wiesner, 10, 55, 65); *Зденяцька* — помилк. (КРУ, 21).

**Жджинний**, -ого, ч.; потік, кол. с. Городище Стрийськ. р-ну Львівськ. обл. (1966, ОКІМ).

**Ждмир**, -у, ч.; р., л. Вечі л. Латориці л. Бодрогу п. Тиси л. Дунаю (КРУ, 21); з плн. Стей Боржавськ. пасма; с. Сасівка Свалявськ. р-ну Закарпатськ. обл.; *Ждмир* (1973, Анк.); 30-і рр. XX ст., *Zdimir*, *Ждимир* (Wiesner, 56, 65).

**Жебраків**, -ового, ч.; руч., пр. Айдару л. Сіверськ. Дінця п. Дону (ДСГМ); Ворошиловградська обл.

**Жебрачий**, -ого, ч.; потік, с. Сускове Свалявськ. р-ну Закарпатськ. обл. (1973, МЕ); 20-і рр. XX ст., *Жебрачий* (Петров, 53).

**Жебунєва**, -ої, ж.; б., л. Вовчої л. Самари л. Дніпра (1898, ГИАУ, 68); пор. х. *Жебунєва*, пізніше — Молодцева (там же).

**Жеведá**, -ї, ж.; р., п. Цати п. Снову п. Десни л. Дніпра (1964, МЕ); *Же еда* (1785, ОРЧН, 9); *Живода*, *Жоведька*, *Жеведь*, *Жоведь*, *Чевода* (1765—1769, ОРОМ, ЧП, 742, 90; 1796, Шаф., 312; 1859, СНМ, Чрг, 49); *Живода* (1898, Рус., ОЧГ, 11); пор. с. *Жовідь* Щорськ. р-ну Чернігівськ. обл.

**Жевідь**, -еді, ж.; р., п. Десни л. Дніпра; с. Смолин Чернігівськ. р-ну й обл.; *Жеведь* (1742, СВМ, 101; 1786, Шаф., 210; 1859, СНМ, Чрг, 12); *Жевелиха*, *Жевень* (Машт., Дн., 212); пор. с. *Жеведь* Чернігівськ. р-ну й обл.

**Желáнна**, -ої, ж.; б., л. Вовчої л. Самари л. Дніпра (Експ.); *Гнилая* (1882, ГЕХГ, 90); *Скотоватая* (там же); пор. *Желанное* (ГИПБУ — 1894, 363) — суч. смт *Желанне* Ясинуватськ. р-ну Донецьк. обл.

**Жельань**, -ї, ж.; р., л. Стугни п. Дніпра; Київська обл.; «на *Желяню*» (1093, ІЛ, 154); *Жельань* (XI ст., Выс., 25); «по *Жельанъ*» (1136, ІЛ, 215; Похил., 20); *Борщовка* (Нов., 51); *Борщоговка* (Похил., 17; Похил., УКР, 83); *Борщовка* (Похил., УКР, 83, 84); *Żelany* (Rulik, ОРК, 49); пор. с. *Жуляни* Києво-Святошинськ. р-ну Київськ. обл.

**Желдєць**, -дця, ч.; потік, п. Рати п. Зх. Бугу п. Вісли; *Желдєць* (КРУ, 15); нп Воля-Жовтанецька Кам'янсько-Бузьк. р-ну, Підлісне Нестеровськ. р-ну, Борове Сокальськ. р-ну Львівськ. обл. (ІМСУ, Льв, 538, 753); *Pasieczna* (у верхів'ї), *Pasieczny*, *Zeldecz Pasieczny*, *Żeldec* (SG, VII, 881; XIV, 568, 773; НВ, 149); пор. с. *Желдєць* Кам'янсько-Бузьк. р-ну; 1564—1565, *Zeldecz* (Жерела, III, 328).

**Желемєнів**, -ового, ч.; потік, пр. Брязи п. Сукею л. Свічі п. Дністра; *Żelemeńów* (SG, I, 396); Івано-Франківська обл.

**Желем'янка**, -и, ж.; р., п. Опору п. Стрия п. Дністра; між рр. Кобилець і Дерешин; с. Тухля Сколівськ. р-ну Львівськ. обл.; *Зелем'янка* (ОКІМ); *Żelemianka* (SG, VII, 564; XII, 587);

**Желемянка, Zelemianka** (Машт., ДБ, 10); *Żelemin* (SG, XII, 587; XIV, 568); *Зелем'янка* (КРУ, 35); пор. гірське пасмо *Желем'янка*; г. *Зелемь* у присілку *Зелем'янка* с. Гребенів того ж р-ну (ОКІМ).

**Желізковець**, -івця, ч.; потік, п. Ріки п. Тиси л. Дунаю; смт Міжгір'я Закарпатськ. обл.; *Жид'їсковиці* (1971, МЕ); 60-і рр. XIX ст., *Żelizkovec* (Петров, 29); 30-і рр. XX ст., *Żelizkowec*, *Желѣзковець* (Wiesner, 50, 65).

**Желізний**, -ого, ч.; потік, с. Нижня Солотвина Ужгородськ. р-ну Закарпатськ. обл.; 20-і рр. XX ст., *Желѣзний* (Петров, 64).

**Желізняця**, -і, ж.; р., л. Ваблі л. Здвижу п. Тетерева п. Дніпра; Бородянськ. р-н Київськ. обл.; *Желѣзняца* (Машт., Дн., 48).

**Желябівська**, -ої, ж.; б., пр. Мокрої Московки л. Дніпра; *Желябовская* (1898, ГИАУ, 272).

**Желявський**, -ого, ч.; кан., між оз. Катлабуг і рук. Кислицький бас. Дунаю; с. Кислиця Ізмаїльськ. р-ну Одеськ. обл. (Шв., Гол., 103).

**Женчик**, -а, ч.; потік, с. Микуличин Надвірнянськ. р-ну Івано-Франківськ. обл.; *Żeńczyk* (Hrabec, 93); *Женчик* (WRG, II, 16).

**Жеравець**, -вця, ч.; руч., л. Терюхи л. Сожу л. Дніпра; с. Деревини Городнянськ. р-ну Чернігівськ. обл.; *Жеравецъ* (1785, ОРЧН, 10).

**Жердь**, -і, ж.; р., п. Десни л. Пд. Бугу (КРУ, 57); Калинівськ. р-н Вінницьк. обл. (1967, МЕ); 1570, «до реки *Жерди*» (Нейман, Стар., 544); XIX ст., *Жердь* (Менде; Гульдм., 39; Тр. Под., IX, 255; Похил., 295; Тверит., 24; Машт., ДБ, 34); *Żerdź* (SG, XIV, 777); *Бѣлостокъ* (1880, СПГ, 519).

**Жердя**, -і, ж.; р., п. Жирика п. Горині п. Прип'яті п. Дніпра (КРУ, 75); нп Медисівка й Колісць Теофіпольськ. р-ну Хмельницьк. обл., Ланівці Тернопільськ. обл.; *Żerdź* (SG, VI, 484; XIV, 777); *Жердь*, *Жирецъ* (Машт., Дн., 161; Дрозд, МРУ, 124); *Жердь* (Пам., IV, 2, 222); 1893, «с. Грибовая при впадінні рч. *Жерди* вь р. Горынь» (Теодор., III, 248); пор. с. *Жердя* Чемеровецьк. р-ну Хмельницьк. обл.

**Жеребець**, -бця, ч.: 1) б., п. *Жеребця* (у верхів'ї) п. Кінської л. Дніпра; *Жеребець* (1898, ГИАУ, 230); рр.: 2) л. Сіверськ. Дінця п. Дону (Експ.); *Жеребець* (1775, ПГК); *Черный Жеребець* (ДИ, карта; ГКСЗ); пор. сл. *Жеребець* (1732, МИКБ, I, 254); 3) п. Кінської; між рр. Токмачка і Берестова (КРУ, 124); *Жеребец* (Машт., Дн., 84); *Жеребьяча* (1778, КАН); пор. *Жеребець* (суч. с. Кірове) Орхівськ. р-ну Запорізьк. обл. (ОКІМ).

**Жербна**, -ої, ж.; р., бас. Липи (Гнилої Липи) л. Стиру п. Прип'яті п. Дніпра; с. Новосілки Горохівськ. р-ну Волинськ. обл. (ОАІМ).

**Жермишел**, -шла, ч.; р., п. Мощаниці п. Норину л. Ужа п. Прип'яті п. Дніпра;

*Жермишелъ* (Машт., Дн., 158); Овруцьк. р-н Житомирськ. обл.

**Жерів**, Жерєва, ч.; рр.: 1) л. Тетерева п. Дніпра (КРУ, 91); нп Жміївка, Олизарівка, Сидоровичі, Розважів, Теретівське Іванківськ. р-ну Київськ. обл.; *Żerew* (1595, Żg. dz., XXI, 9); *Żerewica* (1713, АЮЗР, IV, I, 11); *Жерева* (Машт., Дн., 47); Фунд., 39; Похил., 116; Похил., УКР, 235); *Жеревка* (Машт., Дн., 47); «на *Жереве*» (1545, АЮЗР, IV, I, 46); *Жеревъ* (Фунд., 39); *Жерев'їска* (1957, МЕ); *Жерів* (КРУ, 91); пор. там же нп *Жерева*, *Жеревілля*; 2) л. Ужа п. Прип'яті п. Дніпра (КРУ, 87); с. Миколаївка Ємільчинськ. р-ну, Олевськ., Лугинськ. та Овруцьк. р-ни, смт. Народиці Житомирськ. обл.; *Żerew*, *Żerewa*, *Żerewica* (SG, XIV, 779); 1571, 1600, *Жеревъ* (АЮЗР, VIII, IV, 129; VIII, VI, 290); 1888, *Жерева* (Теодор., I, 353; Машт., Дн., 156); *Жеревица* (АЮЗР, IV, I, 244; Нов., 230); *Жеревка* — «м. Лугини при рч. *Жеревъ*» (ОАІМ); пор. с. *Жерев* Народицьк. р-ну тієї ж обл.

**Жерників**, -ового, ч.; потік, с. Смоловолиця Іршавськ. р-ну Закарпатськ. обл.; 20-і рр. XX ст., *Жерников* (Петров, 52).

**Жерновіць**, -івця, ч.; р., л. Десни л. Дніпра; с. Рихли Коропськ. р-ну Чернігівськ. обл.; *Жерновець* (1862, ЧГВ, 25); *Жерновець* (1967, МЕ); пор. с. *Жернівка* Коропськ. р-ну Чернігівськ. обл.

**Жерства**, -и, ж.; р., л. рук. Дніпра, між рр. Бобровиця і Павлівка; *Жерства* (Машт., Дн., 52); Київськ. обл.

**Жива**, -ої, ж.: 1) б., пр. Скотуватої (у верхів'ї) л. Татарки л. Самари л. Дніпра; *Живая* (ВГІНУ, 91); рр.: 2) л. Ігульця п. Дніпра; Кіровоградська обл.; *Живая* (1888, МХГ, 20; Машт., Дн., 92); *Жива* (ОКІМ); 3) п. Роськи п. Росі п. Дніпра; с. Животівка Іллінецьк. р-ну Вінницьк. обл.; *Жива* (Андр., ЛЮ, карта; Похил., 326; Мукалов, 77; ОКІМ); *Живка* (ОКІМ).

**Живець**, -вця, ч.: 1) прот., гирло Либеді; м. Київ; *Живецъ* (1859, КГВ, VI, 43); 2) р., с. Понебель Ровенськ. р-ну й обл.; 1889, «с. Понебель при рч. *Живецъ*» (Теодор., II, 519).

**Живій Доніць**, -ого Дінця, ч.; р., рук. Сіверськ. Дінця п. Дону; *Живой Доніц* (РПГО, XIV, 855); смт Слов'яносербськ Ворошиловградськ. обл.

**Живорон**, -а, ч.; р., пр. Стиру п. Прип'яті п. Дніпра (Машт., Дн., 142); Маневецьк. р-н Волинськ. обл.

**Животік**, -оку, ч.; стр., пр. Норину л. Ужа п. Прип'яті п. Дніпра; с. Коптівщина Овруцьк. р-ну Житомирськ. обл. (1964, МЕ).

**Жигалка**, -и, ж.; р., л. Насташки п. Росі п. Дніпра (Андр., ЛЮ, карта); як л. Черні п. Росі п. Дніпра (Машт., Дн., 55); нп Ріжки і Северинівка Тарашанськ. р-ну, Довгалівське Рокитнянськ. р-ну Київськ. обл.; *Жигалка* (Похил., 436; Андр., ЛЮ, карта; СНМ, Кв, 263;

Машт., Дн., 55; Величк., 30); *Жигалка* (1974, Анк.); *Жыгалка* (1974, МЕ).

**Жигаловець**, -івця, ч.; **потік**, смт Ясіня Рахівськ. р-ну Закарпатськ. обл.; 20-і рр. XX ст., *Жеаловець* (Петров, 11); пор. ур *Жигалів*, *Жигаловець* (1973, Анк.).

**Жигор'янка**, -и, ж.; **потік**, л. Квасного л. Білої Тиси л. Тиси л. Дунаю; смт Богдан Рахівськ. р-ну Закарпатськ. обл.; *Жигор'янка* (1972, Анк.).

**Жидбра**, -и, ж.; **р.**, п. Кам'яниці п. Дністра; с. Грушівці (кут *Жидора*) Кельменецьк. р-ну Чернівецьк. обл. (Карп., 127).

**Жидь**, -і, ж.; **р.**, п. Роськи п. Росі п. Дніпра; нп Чагів Липовецьк. р-ну (ПУОК, X, 29), Скала Погребищенськ. р-ну Вінницьк. обл. (Похил., 456); *Жидь* (Андр., ЛЮ, карта; Похил., 456); *Жиді* — як незм. (ПУОК, X, 29).

**Жижа**, -і, ж.; **р.**, пр. Беринки л. Гірського Тікичу п. Тікичу л. Синюхи л. Пд. Бугу (Машт., ДБ, 38); Черкаська обл.

**Жижáва**, -и, ж.; **р.**, п. Стрия п. Дністра (КРУ, 37); між рр. Розточка і Березниця; з-під хр. *Жижава*, ліс *Жижава*, нп Верхня і Нижня Луковця, Братківці, Станків і Стрий Стрийськ. р-ну Львівськ. обл.; *Zyżawa*, *Zyżawa* (SG, XI, 428; XIV, 708, 926); *Zyżawa*, *Zyżawa* (Машт., ДБ, 11); 1547, *Zyzowa* II, «in girra *Zyzawa*»; *Zyżawa*, *Zyżawa* (ОАІМ); 1564, «Zizowa dambrowa nad Zizawą gzeką»; 1570, *Zizawie*; 1903, *Зизава* (Жерела, I, 182; VII, 202); *Жиж'єва* (с. Стриганці Стрийськ. р-ну; ОАІМ); *Жижава* (Нежн., УРС, 42).

**Жижавка**, -и, ж.; **потоки**: 1) п. *Жижави* п. Стрия п. Дністра; *Zyżawa* (SG, XIV, 926); Львівська обл.; 2) пр. Солотвини п. Бухти п. В'яру п. Сяну п. Вісли; з-під г. Доброміна, нп Рогізна Самбірськ. р-ну, Золотковичі Мостиськ. р-ну Львівськ. обл.; *Zazawka*, *Czystyna*, *Zazawka*, *Zazawka*, *Czystyna* (SG, X, 832; XIII, 269; XIV, 503).

**Жижія**, -ї, ж.; **р.**, п. Пруту л. Дунаю; с. Турятка Глибочек. р-ну Чернівецьк. обл., далі в СРР; 1400, «чересь *Жежею*», *Жежею*; 1425, «от *Жежію*»; 1462, «меже *Жежію*»; 1476, «на *Жежію*» (Карп., 127); 1462, «на *межію*» (УГ, 115); XIX ст., *Жижія* (Сем., I, 251).

**Жижона**, -и, ж.; **б.**, л. Кальця п. Кальчика п. Кальміусу, вп. в Азовське море (Експ.).

**Жижчина**, -ої, ж.; **б.**, п. Солоненької п. Вовчої л. Самари л. Дніпра; *Жижкина* (АС).

**Жйла**, -и, ж.; **рр.**: 1) у межиріччі верхівів Стиру п. Прип'яті п. Дніпра та Зх. Бугу п. Вісли; с. Переволочна Буськ. р-ну Львівськ. обл. (1966, МЕ); 2) смт Великий Любінь Городоцьк. р-ну Львівськ. обл. (ІМСУ, Льв, 232); 3) руч., л. Кривого Торця п. Казенного Торця п. Сіверськ. Дінця п. Дону; с. Новобахмутівка Ясинуватськ. р-ну Донецьк. обл. (Експ.).

**Жилка**, -и, ж.; **р.**, п. Случі п. Горині п. Дніпра (КРУ, 78); *Жилка*, *Жилча* (Машт., Дн., 163); *Мшанецкая Руда* (Дрозд, МРУ, 221); Старокосятинівськ.

р-н Хмельницьк. обл.; 1888, «с. Юзефовка при р. *Жилкѣ*» (Теодор., I, 285).

**Жилловець**, -івця, ч.; **р.**, п. Білки п. Тетерева п. Дніпра (Машт., Дн., 46); с. Раковичі Радомишльськ. р-ну Житомирськ. обл.; *Жиловка* (Похил., 165; Похил., УКР, 201); *Килевецъ* (Фунд., 38); *Kilewicz* (SG, I, 217); *Жиловецъ* (Машт., Дн., 46).

**Жйлочка**, -и, ж.; **р.**, п. Бужка л. Пд. Бугу (Гульдм., 38; Машт., ДБ, 33); *Ворона*, *Жельчика*, *Желочка* (Тр. Под., IX, 550, 554, 555, 557); *Zyłeczka*, *Zyłówka* (SG, XVI, 892).

**Жильжáнка**, -и, ж.; **р.**, п. Горині п. Прип'яті п. Дніпра (КРУ, 77); *Жилжанка*, *Жилжа* (Машт., Дн., 162); с. Олександрія Ровенськ. р-ну й обл. (ТФ, II, 571); *Жульжанка* (ОАІМ); пор. с. *Жильжа* Костопільськ. р-ну Ровенськ. обл.

**Жирак**, -á, ч.; **р.**, п. Горині п. Прип'яті п. Дніпра (КРУ, 74; Машт., Дн., 161); *Жаракъ* (Забелин, 18); нп Шили Збаразьк. р-ну. Бережанка і Грибова Лановецьк. р-ну Тернопільськ. обл.; *Zygak* (SG, XIV, 893); 1893, «с. Бережанка... по обем берегамъ рѣки *Жирака*» (Теодор., III, 225).

**Жирівка**, -и, ж.: 1) **прот.**, с. Бачівськ. Глухівськ. р-ну Сумськ. обл.; *Жировка* (1765—1769, ОСМ, II, 483); 2) **р.**, бас. п. Серету л. Дністра; с. Бедриківці Заліщицьк. р-ну Тернопільськ. обл.; *Жир'їука* (ОАІМ).

**Жірівська**, -ої, ж.; **б.**, витік Бритаю п. Берекі п. Сіверськ. Дінця п. Дону; *Жіровська* (Експ.); с. Надеждине Близнюківськ. р-ну Харківськ. обл.

**Жировець**, -івця, ч.; **р.**, п. Кропивни л. Тетерева п. Дніпра (Машт., Дн., 47); як п. Кропивни п. Жерева л. Тетерева (Похил., 163); нп Олива, Кропивня, Старовичі, Тетерівськ Іванківськ. р-ну Київськ. обл.; *Жировецъ* (Похил., 163; Похил., УКР, 238; Машт., Дн., 47); *Жеревецъ*, *Крапивна* (Похил., УКР, 235); *Грузька* (СНМ, Кв. 47).

**Жйтищева-Зв'орина**, -ої -и, ж.; **потік**, л. Петрівія л. Ріки п. Тиси л. Дунаю; с. Вучкове Міжгірськ. р-ну Закарпатськ. обл.; *Житищова Зв'орина* (1971, МЕ).

**Жйтніці**, -иць, мн.; **р.**, л. Гірського Тікичу п. Тікичу п. Синюхи л. Пд. Бугу (КРУ, 64); *Житниці*, *Ольшанка* (Машт., ДБ, 37); *Zytnica* (SG, XIV, 900); *Olszanka* (SG, XIV, 900); с. *Житники* Жашківськ. р-ну Черкаськ. обл.

**Жйтній**, -нього, ч.; **яри**: 1) л. Білої п. Айдару л. Сіверськ. Дінця п. Дону; *Житной* (Машт., Дон, 60); 2) п. Бахмуту п. Сіверськ. Дінця п. Дону (1880, МИСОЕЕ, II, 57; Машт., Дон, 56); *Житной* (1863, ВТКХГ); *Житная* (1882, ГЕХГ, 117); пор. ч. *Житный Яр*, що злився з смт Гольмівський Горлівськ. міськради Донецьк. обл. (1966, АТП, Днц); 3) п. Верхньої Біленької п. Сіверськ. Дінця п. Дону (ГИПБУ — 1894, 173).

**Житовий**, -ого, ч.; **яр**, пр. Зайцевої п. Бахмуту п. Сіверськ. Дінця п. Дону (ДСІО, 25).

**Жівка**, -и, ж.; р., п. Дністра; між рр. Жван і Ковильченська; Чернівецька обл. (ОАІМ); Żowka (SG, XIV, 837); *Жевка* (Машт., ДБ, 27; WRG, II, 8).

**Жмеринського Думка**, -ого -и, ж.; р., пр. Рову п. Пд. Бугу; Барськ. р-н Вінницьк. обл. (ОАІМ).

**Жміївка**, -и, ж.; р., л. Жерева л. Тетерева п. Дніпра; Іванківськ. р-н Київськ. обл.; *Жмієвка* (Машт., Дн., 48); пор. с. *Жміївка* Іванківськ. р-ну Київськ. обл. **Жнець**, Женця, ч.; потік, л. Пруту л. Дунаю; *Zenec* (SG, IX, 108; XIV, 775); пор. *Женець* — частина с. Микуличин Надвірнянськ. р-ну Івано-Франківськ. обл.; 1787, *Ženec*, *Ženec*, *Žnes* (Hrabec, 73); *Женець*, *Жнець* (WRG, II, 15).

**Жована**, -ої, ж.; р., л. Бахмуту п. Сіверськ. Дінця п. Дону (Експ.); *Жованая* (1800, МИСОЕЕ, II, 57; Машт., Дон, 56); *Жованська* (Експ.); яр *Жований* (АС); *Жований Ліс* (Експ.); *Жованний Лѣсъ* (ГИПБУ — 1894, 128); *Жованський Ліс* (Експ.); *Попасная* (1882, ГЕХГ, 149); пор. ур. *Жований Лѣсъ* (1863, ВТКХГ); нп *Жованний* (АС), який злився з смт Зайцеве Горлівськ. міськради Донецьк. обл.

**Жовенька**, -и, ж.; р., п. Льви л. Ствиги п. Прип'яті п. Дніпра; смт Рокитне Рокитнівськ. р-ну Ровенськ. обл.; *Рокитнянка* (ОАІМ).

**Жовинка**, -и, ж.; р., кол. с. Жовинка Білоуськ. сотні; Чернігівськ. р-н й обл.; *Жовинка* (1678, ОРОМ, ЧП, 24).

**Жовлак**, -а, ч.; р., пр. В'юниці л. Остра л. Десни л. Дніпра; Ніжинськ. р-н Чернігівськ. обл.; *Жовлакѣ* (Машт., Дн., 212).

**Жовнірський**, -ого, ч.; потік, смт Верховина Івано-Франківськ. обл.; *Żołnierski* (Hrabec, 104); *Жолнерский* (WRG, I, 29).

**Жовта**, -ої, ж.; рр.: 1) л. Інгульця п. Дніпра; нп Петрове Кіровоградськ. обл.; Жовте П'ятихатськ. р-ну Дніпропетровськ. обл. (1953, МЕ); *Желтая* (Машт., Дн., 92; 1876, ПХЕВ, ХХІІ, 401—402; 1888, МХГ, III, 23; ОСОНК, I, 67); *Желтая воды* (ИИЗК, I, 48); *Жовта* (1953, МЕ; КРУ, 127); 2) п. Сухої п. Сіверськ. Дінця п. Дону; *Желтая* (1894, ГКСУ; Машт., Дон, 63); *Желтый яръ* (1880, МИСОЕЕ, II, 119); пор. с. *Желтое* (МИСОЕЕ, II, 119; 1890, ВЗК, 198); 3) л. рук. Дніпра; між рр. Волошка і Поперечна; Горностаївськ. р-н Херсонськ. обл.; *Желтая* (Машт., Дн., 90); *Жовта* (Величко, III, 472); пор. оз. *Желтое* в межиріччі рр. Оріль і Паньківка; Дніпропетровська обл. (НРЗХ, 17); 4) п. Дніпра; с. Боровица Чигиринськ. р-ну Черкаськ. обл.; *Жовта* (ОКІМ); 5) п. Згару п. Пд. Бугу (ПУОК, X, 24); с. Бруслинівка Літинськ. р-ну Вінницьк. обл.; 6) п. рук. Псла л. Дніпра; Сумськ. обл.; *Желтая* (Машт., Дн., 69); 7) п. Шийки л. Тетерева п. Дніпра; Житомирська обл.; *Желта* (Машт., Дн., 43); 8) пр. Тні п. Случі п. Горині п. Прип'яті п. Дніпра; с. *Жовтий Брід* Дзержинськ. р-ну Житомирськ. обл. (ОАІМ); 9) пр. Базавлука п. Дніпра;

Дніпропетровська обл.; *Желтая*, *Желтенкая* (ОСОНК, I, 67); пор. с-ще *Жовте* Апостолівськ. р-ну Дніпропетровськ. обл.; 10) с. Красне Чернігівськ. р-ну й обл.; *Жовта* (1964, МЕ).

**Жовта Балка**, -ої -и, ж.; р., пр. Кам'янки п. Дніпра; Нікопольськ. р-н Дніпропетровськ. обл. (1956, МЕ); *Желтые Балки* (ОАІМ).

**Жовта Кам'янка**, -ої -и, ж.; р., с. Олександрівка Нікопольськ. р-ну Дніпропетровськ. обл.; *Жовтокам'янка* (1956, МЕ).

**Жовта Круча**, -ої -і, ж.; б., п. Кам'янки п. Вовчої л. Самари л. Дніпра; *Желтая Круча*; вп. навпроти гирла Бахмутки л. Кам'янки (1898, ГИАУ, 37).

**Жовтанець**, -нця, ч.; р., л. Зх. Бугу п. Вісли; *Zóttanec*, *Zóttanec* (HW, 148); *Жовтанка* (ІМСУ, Льв, 438); Кам'янсько-Бузьк. р-н Львівськ. обл.; пор. там же с. *Жовтанці*.

**Жовтенька**, -ої, ж.: 1) б., с. Білозір'я Черкаськ. р-ну й обл.; *Жовтенька* (1965, МЕ); рр.: 2) л. Кам'янки п. Базавлука п. Дніпра; Дніпропетровська обл.; *Желтенкая* (Машт., Дн., 88); *Жовтенка* (КРУ, 126); 3) л. Козокзи л. Бельбеку бас. Чорн. моря (ОАІМ); Бахчисарайськ. р-н Кримськ. обл. (АС); 4) п. Лозуватки п. Саксагані л. Інгульця п. Дніпра; *Жолтенка* (Машт., Дн., 92); як п. Комісарки п. Лозуватки; *Жовта* (КРУ, 127); Дніпропетровська обл.; 5) п. рук. Дніпра; с. Боровица Чигиринськ. р-ну Черкаськ. обл.; *Жовтенька* (ОКІМ).

**Жовтий**, -ого, ч.: 1) потік, п. Вишніці п. Тисьмениці п. Бистриці-Тисьменицької п. Дністра; Дрогобицьк. р-н Львівськ. обл.; *Zoty* (SG, XII, 722; XIV, 827); *Желтый* (Машт., ДБ, 5; WRG, II, 14); 2) яр, пр. Деркулу л. Сіверськ. Дінця п. Дону (ДСГМ); Ворошиловградська обл. **Жовтий Брід**, -ого Броду, ч.; р., л. Кропивни л. Тетерева п. Дніпра; Чорнобильськ. р-н Київськ. обл.; *Желтый Бродѣ* (Машт., Дн., 49).

**Жовті Води**, -их Вод, мн.; р., м. *Жовті Води* Дніпропетровська обл.; *Жовті Води* (1959, МЕ); 1698, *Желтые Воды* (Грабянка, 42—44); *Жовтои Воды* (ОАІМ); пор. з. ст. *Жовта Річка* (УРЕС, I, 728).

**Жовтнівська**, -ої, ж.; б., л. Бритаю п. Береки п. Сіверськ. Дінця п. Дону; *Жовтневская* (Експ.); с. Надеждине Близніськ. р-ну Харківськ. обл.

**Жовтоброха**, -ої, ж.; р., п. Білки л. Самця л. Росі п. Дніпра; Погребищенськ. р-н Вінницьк. обл.; *Жовтоброха* (СНМ, Кв, 50, 64; Машт., Дн., 54).

**Жовтұха**, -и, ж.; п. рук. Дніпра; Криничанський р-н Днп; *Желтуха* (ВЗК, 178; Машт., Дн., 79).

**Жожинний**, -ого, ч.; потік, пр. Стрия п. Дністра; смт Верхне Синьовидне Сколівськ. р-ну Львівськ. обл. (ОКІМ).

**Жобоб**, -а, ч.: 1) б., с. Нагоряни Кам'янець-Подільськ. р-ну Хмельницьк. обл.; *Жоблуб* (ОКІМ); **джерела**; 2) п. Дністра;

с. Репужинці Заставнівськ. р-ну Чернівецьк. обл.; *Жбіліб* (Карп., 128); 3) с. Новоселиця Тячівськ. р-ну Закарпатськ. обл.; 20-і рр. XX ст. (Петров, 19); *потоки*: 4) л. Сухаря л. Терелі п. Тиси л. Дунаю; с. Колочава Міжгірськ. р-ну Закарпатськ. обл.; *Ж'олоб* (1972, МЕ); 5) с. Ракове Перечинськ. р-ну Закарпатськ. обл.; 20-і рр. XX ст., *Жолуб* (Петров, 63); 6) с. Циганівці Ужгородськ. р-ну Закарпатськ. обл.; 20-і рр. XX ст.; *Жолуб* (Петров, 58); рр.: 7) л. Зх. Бугу п. Вісли; *Złób* (HW, 150); Сокальськ. р-н Львівськ. обл.; 8) п. Чорного Потоку л. Онуту п. Дністра; с. Погорілівка Заставнівськ. р-ну Чернівецьк. обл.; *Ж'олуб* (Карп., 129); 9) пр. Блажкової Криниці п. Дністра; с. Молодове Сокирянськ. р-ну Чернівецьк. обл.; *Ж'олуб* (Карп., 128); 10) *руч.*, л. Артишу л. Кропивни пр. Остра л. Десни л. Дніпра; Ічнянськ. р-н Чернігівськ. обл.; *Желобъ* (1785, ОРЧН, 14); *Жолуб* (там же).

*Жолобій*, -ів, *мн.*: 1) б., с. Хролин Шепетівськ. р-ну Хмельницьк. обл. (1971, ТА КДУ); 2) р., л. Лісної Кам'янки л. Тетерева п. Дніпра; Житомирськ. р-н й обл.; *Жолобы* (Машт., Дн., 45); 3) п. рук. Дніпра; між п. рукавами Придка й Білобородчина; Дніпропетровська обл.; *Жолобы* (ВЗК, 182; Машт., Дн., 88).

*Жолобка*, -и, *ж.*; *потік*, Чернівецька обл.; *Жолубка* (СНМ, БО, 62; WRG, II, 30).

*Жолобкй*, -ів, *мн.*; *бб.*: 1) л. Міусу, вп. в Азовське море (КРУ, 136); *Желобки* — як п. Хрустальної л. Міусу (1853, ВТКЗВД; ВТКЕГ); 2) л. Ясенової (Ясенівки) л. Міусу, вп. в Азовське море (ВТКЕГ); 3) пр. Берестової п. Сухой Плотви п. Бахмуту п. Сіверськ. Дінця п. Дону (ГИПБУ — 1894, 273); *Жолоб'окъ* (ГИПБУ — 1894, табл. VIII); 4) п. Сухой л. Великої Кам'янки п. Сіверськ. Дінця п. Дону (ВТКЕГ; Машт., Дон, 66); 5) *руч.*, п. Сіверськ. Дінця п. Дону (1886, ССЕСГ, БУ, 8; Експ.); 6) *яр*, п. Чорного Жеребця л. Сіверськ. Дінця п. Дону (ГОИУ, 219—220; Машт., Дон, 56); *Желобокъ* (ГОИУ, 219); *Колодезянський* (Експ.); нп *Колодези* (1863, ВТКХГ); пор. нп *Жолобки* (ГОИУ, 219; ГКСЗ).

*Жолоб'о́ва*, -ої, *ж.*; *б.*, л. Івани п. Мошу п. Сіверськ. Дінця п. Дону; *Желобкова* (1863, ВТКХГ; Машт., Дон, 47).

*Жолоб'о́вцевъ*, -івця, *ч.*; *потік*, п. Розсіанського Потоку п. Кісви п. Тиси л. Дунаю; с. Росішка Рахівськ. р-ну Закарпатськ. обл. (1972, МЕ).

*Жолоб'о́вий*, -ого, *ч.*; *яр*, п. Лиманського л. Осколу л. Сіверськ. Дінця п. Дону (1863, ВТКХГ; Машт., Дон, 53).

*Жолобній*, -ого, *ч.*; *потік*, пр. Колодниць п. Дністра; нп Доброгостів Дрогобицьк. р-ну, Трускавець Львівськ. обл.; *Zołobny* (SG, IV, 184; XII, 521; XIV, 825); *Жолобний* (Машт., ДБ, 6).

*Жолобні́ця*, -і, *ж.*; *р.*, л. Свидівця п. Уборті п. Прип'яті п. Дніпра (КРУ, 84); *Жолобница*, *Жолобница* (Машт., Дн., 149); *Жалобница* (ВКБ, 306); з бол. *Жалобница*

(Тутк., Уборть, 143); с. Селезівка Овруцьк. р-ну Житомирськ. обл.; *Жолоуб-н'їца* (ОАІМ).

*Ж'олобова*, -ої, *ж.*; *б.*, п. Татарки л. Самари л. Дніпра (ВТКЕГ).

*Жолобовий Звір*, -ого Зв'ору, *ч.*; *потік*, п. Сушанської Ріки п. Бронецької Ріки л. Боржави п. Тиси л. Дунаю; с. Суха Іршавськ. р-ну Закарпатськ. обл. (1973, МЕ).

*Жолоб'о́к*, -б'ка, *ч.*; *бб.*: 1) п. Байракового п. Борової л. Сіверськ. Дінця п. Дону; *Желоб'окъ* (АС); 2) п. Калинової п. Кринки п. Міусу, вп. в Азовське море (1853, ВТКЗВД); 3) п. Кристової (Абищельскої) п. Лопової Долини пр. Водолажки п. Мошу п. Сіверськ. Дінця п. Дону (1863, ВТКХГ; Машт., Дон, 48); 4) п. Лозової п. Лугані п. Сіверськ. Дінця п. Дону (1894, ГКСУ; Машт., Дон, 62); 5) п. Олега п. Бабки п. Сіверськ. Дінця п. Дону (Машт., Дон, 45); *Жалобокъ* (1845, КОЧ — як п. Бабки; 1863, ВТКХГ); 6) п. Перейзної л. Вільхової п. Лугані п. Сіверськ. Дінця п. Дону (ВТКЕГ; Машт., Дон, 63); 7) *потік*, с. Смолянка Тернопільськ. р-ну й обл.; *Жоллобокъ*, *Жолоб'о́м* (ОКІМ); рр.: 8) п. Дністра; с. Михалкове Сокирянськ. р-ну, Бурдус і Вовчиневь Кельменецьк. р-ну Чернівецьк. обл.; 1861, *Жолубокъ*, *Жолодокъ* (СНМ, БО, 62); 1923, *Jaloba*, *Жолуб'о́к* (Карп., 12); *Жолодок* (WRG, II, 29); 9) п. Рову п. Пд. Бугу; Барськ. р-н Вінницьк. обл. (ПУОК, IX, 151; Машт., ДБ, 35); 10) межиріччя Ужа п. Прип'яті п. Дніпра й Ірші п. Тетерева п. Дніпра; с. Злобичі Коростенськ. р-ну Житомирськ. обл. (ОАІМ); 11) *яр*, пр. Сухого Бурлука п. Середнього Бурлука л. Сіверськ. Дінця п. Дону (1863, ВТКХГ; Машт., Дон, 45).

*Жолобува́тий*, -ого, *ч.*; *потік*, л. Ріки п. Тиси л. Дунаю; с. Вучкове Міжгірськ. р-ну Закарпатськ. обл.; *Жолобов'атий* (1971, МЕ).

*Жолоб'я́нка*, -и, *ж.*; *р.*, л. Церему л. Случі п. Горині п. Прип'яті п. Дніпра (КРУ, 80); *Желобянка* (Дрозд, МРУ, 275); *Жолобянка*, *Жолобенка* (Машт., Дн., 167); *Zołobianka*, *Zołobenka* (SG, XIV, 824); *Жолобка* (ТФ, 248); *Жолобенка* (ОАІМ); нп Мокре Баранівськ. р-ну, Коритица, *Жолобне* і Ярунь Новоград-Волинськ. р-ну Житомирськ. обл. (SG, XIV, 824); *Жолобанка* (ІМСУ, Жт, 475); 1888, «с. Ярунь при впадении рч. *Жолобянки*»; «с. *Жолобное* при рч. *Жолобенкѣ*» (Теодор., I, 165, 173); пор. у заплаві р. торф. *Жолобнівське* (ТФ, 248).

*Жоло́нь*, -і, *ж.*; *р.*, п. Прип'яті п. Дніпра (КРУ, 85); як п. Ситівки п. Прип'яті п. Дніпра; *Желонь*, *Желонка* (Машт., Дн., 153); нп Жолудівка (кол. *Жолонь-Ситівка*), Піщаниця і Ситівка Овруцьк. р-ну Житомирськ. обл., Вепри Наровлянськ. р-ну Гомельськ. обл. БРСР (ВКБ, 271).

*Жоло́нька*, -и, *ж.*; *р.*, п. Грязиви п. Жолоні п. Прип'яті п. Дніпра (КРУ, 86); *Желонка* (*Желонь*) (Дрозд, МРУ, 427); Овруцьк. р-н Житомирськ. обл.

**Жолбска**, -и, ж.; р., п. Білки л. Тні п. Случі п. Горині п. Прип'яті п. Дніпра; *Жолоска* (Машт., Дн., 165); на пд.-зх. Житомирськ. обл.

**Жолуді**, -ів, мн.; б., л. Козацької л. Айдару л. Сіверськ. Дінця п. Дону (Машт., Дон, 60).

**Жон**, -у, ч.; потік, пр. Черхави пр. Бистриці п. Дністра; нп. Кульчиці й Городище Самбірськ. р-ну Львівськ. обл.; *Žop* (SG, XIV, 829).

**Жонка**, -и, ж.; р., л. Пруту л. Дунаю; з-під г. *Женець* на схилах Горгану; м. Яремча Надвірнянськ. р-ну Івано-Франківськ. обл.; *Žonka* (SG, IX, 107; XIV, 775, 830); 1786. *Zenka*; 1787. *Žonkę*; 1786. *Zonkie*, «над Rzeką Żaką», *Żenka*, *Žonka* (Hrabec, 73); *Жонка* (WRG, II, 30).

**Жорна**, *Жорен*, мн.; потоки: 1) л. Котівця л. Серету л. Дунаю; с. Порубне Глибоцьк. р-ну Чернівецьк. обл. (Карп., 128); 2) п. Лючки л. Пістинки п. Пруту л. Дунаю; *Žogna* (SG, XIV, 831); с. Мишин Коломийськ. р-ну Івано-Франківськ. обл.; 1968. *Жорна* (ОКІМ); 3) р., п. Ірпеня п. Дніпра; с. Жорнівка Києво-Святошинськ. р-ну Київськ. обл.; *Жорна* (Дела-Флиз, 704).

**Жорнівй**, -ого, ч.; потік, п. Ужа л. Лабірця п. Бодрого п. Тиси л. Дунаю; с. *Жорнава* Великоберезнянськ. р-ну Закарпатськ. обл.; 30-і рр. ХХ ст., *Žognavý*, *Жорнавий* (Wiesner, 43, 65).

**Жорнівка**, -и, ж.: 1) потік, л. Дністра; між рр. Лютинка і Свірж; *Долина Жарнівська* (КРУ, 37); с. Новошини Жидачівськ. р-ну Львівськ. обл.; *Żornowska* (SG, XIV, 836); рр.: 2) л. Дністра; між рр. Талова і Кривий; *Жарнівка* (КРУ, 48); с. Лоївці Новоушицьк. р-ну Хмельницьк. обл.; *Жорнавка* (Тр. Под., IX, 967); *Жерновка* (Сем., III, 493); 3) л. Тетерева п. Дніпра; смт Іванків Київськ. обл.; *Жорнівка* (ОКІМ); 4) п. Вовчка п. Вовка п. Пд. Бугу; *Жорновка* (Машт., ДБ, 33; Менде; Тверит., 23, 63); *Żagnówka* (SG, XIV, 745); 5) п. Лозової п. Мурафи л. Дністра; *Жорнівка* (КРУ, 49); нп Руданське, Будне Шаргородськ. р-ну Вінницьк. обл.; *Жорнавка*, *Жорнівка* (ПУОК, X, 31); *Жорновка* (Тр. Под., IX, 719—721); *Жернівка* (WRG, II, 19).

**Жорновець**, -івця, ч.; потік, с. Верхній Лужок Старосамбірськ. р-ну Львівськ. обл. (ОКІМ).

**Жубраків**, -ового, ч.; потік, л. Довгої л. Боржави п. Тиси л. Дунаю; смт Довге Іршавськ. р-ну Закарпатськ. обл.; *Жубракаў* (1972, ME); 60-і рр. XIX ст., *Žubrakov* (Петров, 7); 20-і рр. ХХ ст., *Жйбракія* (там же).

**Жуків**, -ового, ч.; ґри: 1) л. Верхньої Дворичної п. Осколу л. Сіверськ. Дінця п. Дону; *Жуковъ* (1863, ВТКХГ; Машт., Дон, 53); пор. х. *Жукова* (ВТКХГ); суч. с. *Жуків Яр* Великобульцук. р-ну Харківськ. обл.; 2) л. Кобильчиного п. Серед-

ньої Балаклійки л. Балаклійки л. Сіверськ. Дінця п. Дону (1845, КОЧ; 1863, ВТКХГ).

**Жуківка**, -и, ж.; рр.: 1) л. Хоролу п. Псла л. Дніпра; *Жуковка* (Кордт, № 37); Полтавська обл.; 2) п. Случі п. Горині п. Прип'яті п. Дніпра; *Жуковка* (Машт., Дн., 166); Новоград-Волинськ. р-н Житомирськ. обл.

**Жуківський**, -ого, ч.; яр, л. Великого Бурлука л. Сіверськ. Дінця п. Дону; *Жуковскій* (1863, ВТКХГ; Машт., Дон, 45).

**Жуклоць**, -і, ж.; р., нп Хлоп'яники Сосницьк. р-ну і Данилівка Менськ. р-ну Чернівецьк. обл.; *Жуклоць* (1729—1730, ГСМЧП, 137).

**Жукова**, -ої, ж.; б., п. Можу п. Сіверськ. Дінця п. Дону (1863, ВТКХГ; Машт. Дон, 48); Харківська обл.

**Жукотинець**, -нця, ч.; потік, п. Дністра (у верхів'ї); кол. с. Вовче Турківськ. р-ну Львівськ. обл.; *Žukotyńiec* (SG, XIV, 842); *Жукотинець* (WRG, II, 33); *Зукотынецъ*, *Žukotyńiec* — помилк. (Машт., ДБ, 2).

**Жукотинський**, -ого, ч.; потік, п. Чорнявої л. Пруту л. Дунаю; нп Коршів і Жукотин Коломийськ. р-ну Івано-Франківськ. обл.; *Žukociński* (SG, I, 819; XIV, 842); *Жукотинский* (WRG, II, 33).

**Жулів Потік**, -евого -у, ч.; потік, п. Вовчинцю п. Серету л. Дунаю; с. Старий Вовчинець Глибоцьк. р-ну Чернівецьк. обл. (Карп., 128); пор. поле *Жулове* (*Жула*) (там же).

**Жулканичів**, -евого, ч.; потік, с. Княгиня Великоберезнянськ. р-ну Закарпатськ. обл.; 20-і рр. ХХ ст., *Жулканичов* (Петров, 60).

**Жупани**, -ів, мн.; рр.: 1) л. Сарати п. Білого Черемошу п. Черемошу п. Пруту л. Дунаю; с. Шепіт Путильськ. р-ну Чернівецьк. обл.; від г. *Жупани*; *Жупани*, *Жупанія*; 1909, *Župania* (Карп., 128); 2) п. Перкалабу л. Білого Черемошу п. Черемошу п. Пруту л. Дунаю; с. Шепіт Путильськ. р-ну Чернівецьк. обл.; 1891, *Župania*; 1909, *Župania*; 1938, *Župania*; *Жупани*, *Жупанія* (Карп., 128).

**Жупанка**, -и, ж.; р., с. *Жупани* Сколівськ. р-ну Львівськ. обл.; на *Жупанці* (ІМСУ, Льв, 716).

**Жупанська Розтока**, -ої -и, ж.; потік, п. Стрия п. Дністра; *Roztoka Župańska*, *Župańska Rostoka* (SG, XI, 428; XIV, 854).

**Жупний**, -ого, ч.; потік, п. Вирви п. В'яру (Вігору) п. Сяну п. Вісли; м. Доброміль Старосамбірськ. р-ну Львівськ. обл.; *Župny* (SG, XIV, 855).

**Жупник**, -а, ч.; потік, пр. Рибниці п. Пруту л. Дунаю; кол. Косівськ. пов., Івано-Франківська обл.; *Župnik* (SG, XIV, 855).

**Журавель**, -вля, ч.; р., с. Великий Острожок Хмельницьк. р-ну Вінницьк. обл. (ОАІМ).

**Журавець**, *Журавця*, ч.; р., п. Убеді п. Десни л. Дніпра; Сосницьк. р-н Черні-



гівськ. обл.; *Журавець* (1765—1769, ОРОМ, ЧП, 313; Машт., Дн., 206); *Журавець* (1966, МЕ).

**Журавка**, -и, ж.; **бб.**: 1) л. Білої п. Айдару л. Сіверськ. Діңця п. Дону (Машт., Дон, 60); 2) л. Біркової п. Самари л. Дніпра (КНУЕГ); 3) л. Буркунки (Грузенької, Великої Грузенької) л. Берди, вп. в Азовське море (1898, ГИАУ, 161); 4) л. Казенного Торця п. Сіверськ. Діңця п. Дону (1882, ГЕХГ, 92; Машт., Дон, 54); пор. с. *Журавка* (1966, АТП, Днц, 23); 5) л. Комишоваха л. Севастіянівки л. Кринки п. Міусу, вп. в Азовське море (Експ.); *Журавлева* (1853, ВТКЗВД); 6) л. Красної л. Сіверськ. Діңця п. Дону (Машт., Дон, 57); 7) л. Кундрючої п. Сіверськ. Діңця п. Дону (ВТКЕГ; Машт., Дон, 75); 8) л. Самари л. Дніпра (ВТКЕГ); Дніпропетровська обл.; 9) л. Чорного Жеребця л. Сіверськ. Діңця п. Дону (Машт., Дон, 56); як р. (1864, СНМ, Хрк, 116, 120); 10) л. Янчуру п. Гайчуру л. Вовчої л. Самари л. Дніпра (1863, ВТКХГ); 11) п. Великої Кам'янки п. Сіверськ. Діңця п. Дону (ВТКЕГ; Машт., Дон, 66); пор. нп *Журавка* (АС); 12) п. Нагольної (у верхів'ї) л. Міусу, вп. в Азовське море (1853, ВТКЗВД); 13) п. Солонної л. Осколу л. Сіверськ. Діңця п. Дону (1850, ВСОРИ, ХГ, 20; 1857, ОХГ, 9 — як л. Осколу; 1863, ВТКХГ; Машт., Дон, 53; 1864, СНМ, Хрк, 112); пор. х. *Журавка* (Журавский) (1864, СНМ, Хрк, 112); суч. с. *Нижня Журавка* Борівськ. р-ну Харківськ. обл.; рр.: 14) л. Деркулу л. Сіверськ. Діңця п. Дону (1778, ГКНА); *Журавчик* (ДСГМ); пор. х. *Журавка* Марківськ. р-ну Ворошилоградськ. обл. (АТПУ — 1969, ІІ, 546); 15) л. Євсугу л. Сіверськ. Діңця п. Дону (1900, СУ, 44; АС); 16) л. Лисогору л. Удаю п. Сули л. Дніпра (Машт., Дн., 61); пор. с. *Журавка* Варвинськ. р-ну Чернігівськ. обл.; 17) л. рук. Орелі л. Дніпра; Дніпропетровська обл. (Машт., Дн., 79); 18) л. Удаю п. Сули л. Дніпра; с. Богдани Золотоніськ. р-ну Черкаськ. обл. (1770, ОСМ, ІІІ, 76; 1785, ОРЧН, 17; 1848, ВСОРИ, ПГ, 13; 1852, Ар., ІІІ, 37); *Журавка* (1786, Шаф., 490; 1859, СНМ, Пл, 168); 19) п. Євсугу л. Сіверськ. Діңця п. Дону (1850, ВСОРИ, ХГ, 20); пор. с. *Журавка* (1864, СНМ, Хрк, 154); 20) п. Івоту л. Десни л. Дніпра (XVII ст., ОСМ, ІІ, 487); кол. с. Юрасівка, суч. Ямпільськ. р-н Сумськ. обл. (1729—1730, ГСМНП, 58; Машт., Дн., 204); *Жиповель*, *Журавка* (1898, Рус., ОЧГ, 15; 1964, МЕ); *Журка* (1859, СНМ, Пл, 119); пор. с. *Журавка* Середино-Будськ. р-ну Сумськ. обл.; 21) п. Оржиці п. Сули л. Дніпра; Полтавська обл.; *Журавка* (1852, Ар., ІІІ, 216); *Жоравка* (Машт., Дн., 62); як пр. Сирої Оржиці; *Журавка* (1848, ВСОРИ, ПГ, 13); 22) п. Тилігулу, вп. в Тилігульськ. лим.; між рр. Дністер і Пд. Буг (КРУ, 54; 1859, СНМ, Хрс, 63—64, 81); с. Новоандріївка Ширяївськ. р-ну Одеськ. обл. (ІМСУ, Од, 866); 23) пр. Синюхи л. Пд. Бугу (ВЗК, 136).

**Журавлева**, -ої, ж.; **бб.**: 1) л. Кам'янки л. Гайчуру л. Вовчої л. Самари л. Дніпра (1862, ВТКГГ); *Журавляная* (1898, ГИАУ, 316); Дніпропетровська обл.; 2) л. Кринки п. Міусу, вп. в Азовське море (1862, ВТКГГ); *Журавляная* (1898, ГИАУ, 316); Дніпропетровська обл.; 3) л. Мокрого Яланчика, вп. в Азовське море (Сб. ОВДСК, V, 111); 4) п. Вовчої л. Самари л. Дніпра (АС); Дніпропетровська обл.; 5) п. Каратишу л. Берди, вп. в Азовське море (1862, ВТКГГ); *Журавлеве Пасовище* (Експ.); *Бугаєва* (1862, ВТКГГ); *Богачева* (1898, ГИАУ, 165); 6) п. Черепанової л. Крейдяної л. Комишної п. Повної л. Деркулу л. Сіверськ. Діңця п. Дону (Машт., Дон, 65).

**Журавлін**, -а, ч.; **потік**, п. Ропочева л. Сучави п. Серету л. Дунаю; с. Селятин Путильськ. р-ну Чернівецьк. обл.; 1909, Żurawlen (Карп., 128; Карп., Серет, 95).

**Журавліна**, -ої, ж.; **бб.**: 1) л. Вовчої л. Самари л. Дніпра; *Журавліная* (АС); 2) п. Вовчої л. Самари л. Дніпра (КРУ, 121); *Журавляная* (1890, ВЗК, 195); *Журавлева* (1898, ГИАУ, 66); 3) п. Розсохуватої л. Лозової п. Лугани п. Сіверськ; Діңця п. Дону; *Журавляная* (ВТКЕГ. Машт., Дон, 62).

**Журавлінка**, -и, ж.; р., п. Синюхи л. Пд. Бугу (Менде; Тверит., 27); пор. с. *Журавлінка* Голованівськ. р-ну Кіровоградськ. обл.

**Журавліха**, -и, ж.; **б.**, п. Жеребця (у верхів'ї) п. Кінської л. Дніпра (1898, ГИАУ, 230); Запорізька обл.

**Журавліця**, -ї, ж.; р., пр. Гатинки; с. Крюківщина Києво-Святошинськ. р-ну Київськ. обл.; *Журавлиця* (1701, Похил. УКР, 92; Похил., 23).

**Журавська Млинівця**, -ої -и, ж.; р., Івано-Франківська обл.; *Жур'аус'ка Млин'їука* (ОКІМ).

**Журавський Бак**, -ого -а, ч.; р., с. Покровськє Нікопольськ. р-ну Дніпропетровськ. обл. (1956, МЕ).

**Журавчина**, -ої, ж.; **б.**, л. Мокрого Яланчика, вп. в Азовське море; *Журавкина* (1853, ВТКЗВД).

**Журахівка**, -и, ж.; р., пр. Чепелихи п. Убеді п. Десни л. Дніпра; смт Сосниця Чернігівськ. обл.; *Жураховка* (1765—1769, ОРОМ, ЧП, 130).

**Журбін**, -ого, ч.; яр, пр. Білої п. Айдару л. Сіверськ. Діңця п. Дону (ДСГМ).

**Журбінка**, -и, ж.; р., пр. Ятрані п. Синюхи л. Пд. Бугу (1970, МЕ).

**Журжі**, -ів, мн.; р., Сосницьк. р-н Чернігівськ. обл.; *Журжи* (XIX ст., МОЗУ, ХІІІ).

**Журовіця**, -ї, ж.; **потік**, с. Тростянець Бережанськ. р-ну Тернопільськ. обл.; *Журовица* (ОКІМ).

**Жуцький**, -ого, ч.; **потік**, м. Чернівці (ОКІМ).

**Жучіха**, -и, ж.; рр.: 1) п. рук. Дніпра; Нововоронівськ. р-н Херсонськ. обл. (Нов., 241); *Жучиха* (1697, ОРД; Велико, ІІІ, 478; ВЗК, 182; Машт., Дн., 89);

2) п. Терну п. Сули л. Дніпра; с. Хрещатик Роменськ. р-ну Сумськ. обл.; *Жучиха* (1859, СММ, Пл., 191; 1863, АСПГ, 102); *Жучика*, *Жучокъ*, *Жучиха* (Машт., Дн., 58).

*Жўчка*, -и, ж.; потік, п. Пруту л. Дунаю; м. Коломия Івано-Франківськ. обл.; *Zuczka* (SG, IX, 108); *Zuczka*, *Жучка* (WRG, II, 39).

З

**Забара**, -и, ж.; рр.: 1) л. Горині п. Прип'яті п. Дніпра; *Жорновка* (Машт., Дн., 162); *Забора* (Дрозд, МРУ, 196); Костопільськ. р-н Ровенськ. обл.; 2) л. Замчиського (Ставу) п. Горині п. Прип'яті п. Дніпра (Машт., Дн., 162); *Забора* (КРУ, 77); Костопільськ. р-н Ровенськ. обл.

**Забарка**, -и, ж.; р., пр. Коломійця п. Ставу п. Горині п. Прип'яті п. Дніпра (Машт., Дн., 162); Костопільськ. р-н Ровенськ. обл.

**Забереж**, -у, ч.; потік, л. Коритниці п. Черемошу п. Пруту л. Дунаю; с. Замост'я Вижницьк. р-ну Чернівецьк. обл.; 1652, *Zaberej*; 1687, *Zaberejci* (Карп., 129); пор. там же г. і куток *Забереж*.

**Забіч**, -бочі, ж.: 1) р., л. Дніпра; с. Бабине Верхньорогачицьк. р-ну Херсонськ. обл. (ОКІМ); пор. ур. *Гнила Забіч*, с. Верхня Криниця Василівськ. р-ну Запорізьк. обл. (НРЗХ, 22); **рукави**: 2) п. Дніпра; між п. рук. Темна і Великий Бакай; Нікопольськ. р-н Дніпропетровськ. обл.; *Забичъ* (Машт., Дн., 87); 3) п. Дніпра; між п. рукавами Тернівка й Бистрик; Дніпропетровська обл.; *Забичъ* (Машт., Дн., 87).

**Заболіття**, -я, с.; потік, п. Згнилого л. Дністра; нижче Бистриці-Солотвинської; *Заблотье*, *Zabłocie* (Машт., ДБ, 19); у пониззі *Zgniły*, с. Лани Галицьк. р-ну Івано-Франківськ. обл. (SG, XIV, 187).

**Заболітце**, -я, с.; р., бас. Горині п. Прип'яті п. Дніпра; с. Великі Кусківці Лановецьк. р-ну Тернопільськ. обл.; 1893, «с. Великіє Косцьовице при рч. *Заболоцьк*» (Теодор., III, 255).

**Заболотнівка**, -и, ж.; р., пр. Вовківки л. Тясмину п. Дніпра; смт Ротмістрівка Смілянськ. р-ну Черкаськ. обл.; *Заболотнівка* (ОКІМ).

**Заббля**, -і, ж.; р., п. Стривігору (Стрв'яжу) л. Дністра; між рр. Рудавка і Борсуки; нп Смільниця і Терло Старосамбірськ. р-ну Львівськ. обл.; *Zabola* (SG, XI, 425; XIV, 193); *Заболя* (Машт., ДБ, 4).

**Забборна**, -и, ж.; б., л. Великої Кам'янки п. Сіверськ. Дінця п. Дону (ВТКЕГ; Машт., Дон, 66).

**Забобанський**, -ого, ч.; потік, п. Гашпарки п. Тиси л. Дунаю; с. Рокосів Хустськ. р-ну Закарпатськ. обл. (1973, МЕ); 30-і рр. ХХ ст., *Záboj*, *Zaboj* (Wiesner, 40, 65); пор. с. Рокісова *Забій* — кут (Петров, 34). **Забрецьільський**, -ого, ч.; потік, с. Турички Перечинськ. р-ну Закарпатськ. обл. (1973, МЕ).

**Завадина**, -ої, ж.; б., л. Ушакової п. Липової Долини пр. Водолажки п. Можу п. Сіверськ. Дінця п. Дону (1863, ВТКХГ; Машт., Дон, 48).

**Завадівка**, -и, ж.; рр.: 1) л. Любачівки п. Сяну п. Вісли; *Завадівка* (КРУ, 13); нп *Завадів*, Щеплоти і Грушів Яворівськ. р-ну Львівськ. обл.; у нижн. течії — *Вишня*; *Zawadówka*, *Wisznia* (SG, XIV, 479); 2) п. Дігтярки («Духтарки») п. Гнїлої Липи л. Дністра; *Завадовка*, *Zawadówka* (Машт., ДБ, 16); л. Ушковичі Перемишлянськ. р-ну Львівськ. обл. (SG, II, 242; V, 250; XIV, 479).

**Завадка**, -и, ж.; р., п. Стрия п. Дністра (КРУ, 35; Нежн., УРС, 44); нп *Завадка* Сколівськ. р-ну, Турка і Ільник Турківськ. р-ну Львівськ. обл.; *Zawadka*, *Іlnik*, *Іlnicki potok* (SG, III, 262, XI, 428; XIV, 474); *Завад'їчка*, *Зав'атка* (ОКІМ).

**Завадний**, -ого, ч.; потік, п. Ясінки пр. Вирви п. Вігору п. Сяну п. Вісли; нп Тернава й П'ятниця Старосамбірськ. р-ну Львівськ. обл.; *Zawadny*, *Zawaliny* (SG, III, 477; XIV, 484); *Завалини*, *Zawodny*, *Czyszki* (WRG, II, 43); пор. с. *Завадка* (там же).

**Завадська Ріка**, -ої-ї, ж.; потік, с. *Завадка* Воловецьк. р-ну Закарпатськ. обл. 20-і рр. ХХ ст., *Завадська Р'їка* (Петров, 56).

**Завалини**, -ин, мн.; стр., с. Старий Кропивник Дрогобицьк. р-ну Львівськ. обл. (ОКІМ).

**Завалька**, -и, ж.; р., смт Ладан Прилуцьк. р-ну Чернігівськ. обл.; *Завалька* (1968, МЕ).

**Завезлий**, -ого, ч.; потік, л. Пробійни л. Білого Черемошу п. Черемошу п. Пруту л. Дунаю; с. Гринява Верховинськ. р-ну Івано-Франківськ. обл. (МКур.).

**Заверб'я**, -я, с.; р., бас. Прип'яті п. Дніпра; Морочненська с/Р Зарічненськ. р-ну Ровенськ. обл. (ОАІМ).

**Заверіцька**, -ої, ж.; р., пр. Стоходу п. Прип'яті п. Дніпра; с. Зарудчі Любешівськ. р-ну Волинськ. обл. (ОАІМ).

**Завертане**, -ого, с.; р., п. Дніпра; кол. с. Худяки Чигиринськ. р-ну Черкаськ. обл.; *Завертане* (1966, МЕ).

**Завертаний**, -ого, ч.; руч., пр. Інгульця п. Дніпра; с. Лозуватка Криворізьк. р-ну Дніпропетровськ. обл. (МЕ); *Завертаний* (ВЗК, 217); *Завертаний*, *Ходіновий* (ОКІМ).

**Завиборода́**, -ї, ж.; б., л. Берестової п. Кам'янки п. Вовчої л. Самари л. Дніпра; *Завій-Борода́* (РПГО, XIV, 625); *Завибородна* (1898, ГИАНУ, 41, 46, 289); *Завибородина* (ГИЮР, 53).

**Завиха**, -и, ж.; р., п. рук. Дніпра; с. Глібівка Києво-Святошинськ. р-ну Київськ. обл.; *Завиха* (Макс., Прил., 66; Машт., Дн., 49).

**Завійка**, -и, ж.; потік, л. Прислопу п. Ріки п. Тиси л. Дунаю; с. *Завійка* Міжгірськ. р-ну Закарпатськ. обл.; *Завіка* (1971, МЕ); 30-і рр. XX ст., *Zavojka*, *Zavojka* (Wiesner, 49, 65).

**Заводна́**, -ої, ж.; б., с. Ружичеве Олександрівськ. р-ну Кіровоградськ. обл.; *Заводна́* (1965, МЕ).

**Заводо́ва**, -ої, ж.; б., п. Хвощуватої л. Лопані л. Уди п. Сіверськ. Діниця п. Дону (1863, ВТКХГ; Машт., Дон. 46).

**Заводський**, -ого, ч.; яр, л. Бузового л. Вовчої л. Сіверськ. Діниця п. Дону; *Заводско́й* (1863, ВТКХГ; Машт., Дон. 44).

**Заво́ї**, -їв, мн.; потік, пр. Сяну п. Вісли; *Zawoյi* (НВ, 63); с. Сянки Турківськ. р-ну Львівськ. обл.

**Заволо́ка**, -и, ж.; р., м. Жмеринка Вінницьк. обл. (Доленко, 85).

**Заву́т-Чохра́х-Тарамá**, -ї, ж.; б., п. Кальміусу, вп. в Азовське море; *Заву́т-Чохра́х-Тарамá* (Експ.); пор. крин. *Заву́т* (*Заву́т-Чохра́х* (там же)).

**Зага́дка**, -и, ж.; руч., бас. Горині п. Прип'яті п. Дніпра; с. Юрівка Білогірськ. р-ну Хмельницьк. обл.; 1890, *Загадка* (Теодор., II, 853).

**Загі́рна**, -ої, ж.; б., п. Суходолуп. Євсугу л. Сіверськ. Діниця п. Дону; *Загорна* (1863, ВТКХГ); *Загорная* (Машт., Дон., 61); яр *Загірний* (Експ.).

**Загі́рський**, -ого, ч.; потік, л. Ягодичного л. Боржави п. Тиси л. Дунаю; с. Керещьки Свалявськ. р-ну Закарпатськ. обл.; *Загірський* (1973, МЕ); 20-і рр. XX ст., *Загорський* (Петров, 12).

**Загли́бківський**, -ого, ч.; потік, с. Стрілки Старосамбірськ. р-ну Львівськ. обл.; *Заглибкови́й* (ОКІМ).

**Загли́нна**, -ої, ж.; р., л. Рокити п. Льви л. Ствиги п. Прип'яті п. Дніпра; *Заглинная* (Машт., Дн., 145); Рокитнівськ. р-н Ровенськ. обл.; пор. там же с. *Глинне*.

**Заглуше́чя**, -я, с.; р., л. Турії п. Прип'яті п. Дніпра; *Заглуше́чье*, *Глушица* (Машт., Дн., 139); пор. нп *Велика* і *Мала Глуша* Любешівськ. р-ну Волинськ. обл. поблизу гирла Турії (КВРО).

**Загма́та**, -и, ж.; р., бас. Чорн. моря в Криму (ОАІМ).

**Загни́лля**, -я, с.; р., л. Омельника п. Переволла п. рук. Дніпра; Верхньодні-

провськ. р-н Дніпропетровськ. обл.; *Загнилье* (Машт., Дн., 73).

**Загонове́ць**, -івця, ч.; потік, п. витік Лазівшани л. Чорної Тиси п. Тиси л. Дунаю; смт Ясіня Рахівськ. р-ну Закарпатськ. обл.; 30-і рр. XX ст. *Zahonovec*, *Загоновець* (Wiesner, 37, 65); однак, пор. ур. *Zanoga*, *Zanobick* (1973, Анк.).

**Загорбо́ва Звóрина**, -ої -и, ж.; потч., л. Сушанської Ріки п. Бронецької Ріки л. Боржави п. Тиси л. Дунаю; с. Суха Іршавськ. р-ну Закарпатськ. обл. (1973, МЕ).

**Заго́рівка**, -и, ж.; р., п. Борзни п. Дочі п. Дівичі л. Лоші л. Десни л. Дніпра (Машт., Дн., 207); *Загоро́вка* (1738, ОРОМ, НП, 212; 1859, СНМ, Чрг, 23; 1898, Рус., ОЧГ, 334); як п. Дочі (1765—1769, ОСМ, II, 49); як л. Борзенки л. Дочі; *Загоро́вка* (Кордт, № 37); суч. Бахмацьк. р-н Чернігівськ. обл. (1785, ОРЧН, 12) і Куликівськ. р-н тієї ж обл. (1729—1730, ГСМНП, 100).

**Загре́би**, -єб, мн.; б., л. Юшиної п. Вишневецької п. Нагольної л. Міусу, вп. в Азовське море; *Загребы* (ВТКЕГ); *Загребина* (1853, ВТКЗВД).

**Зади́вний Брі́д**, -ого -о́ду, ч.; р., л. Пісочної п. Стиру п. Прип'яті п. Дніпра; *Зади́вний Бро́дъ* (Машт., Дн., 141); Волинськ. обл.

**Заді́льчанка**, -и, ж.; р., бас. Дністра; нп Завадка й *Заді́льське* Сколівськ. р-ну Львівськ. обл.; *Заді́льчанка* (ОКІМ); 1564, *«Zadzialske wiesz przy rzecze Zadzielskie»* (Жерела, I, 243).

**За́дня**, -ньої, ж.; потік, п. витік Мокрянки п. Тересви п. Тиси л. Дунаю; с. Комсомольськ Тячівськ. р-ну Закарпатськ. обл.; *Зад'н'а* (1972, МЕ); пор. ліс *За́дня* (Петров, 28).

**За́дня Ра́хниця**, -ньої -ї, ж.; потч., вп. в Синевирське оз.; с. Синевирська Поляна Міжгірськ. р-ну Закарпатськ. обл.; *Задна Рахниця* (1972, МЕ).

**Задубри́вка**, -и, ж.; р., пр. Шубранця л. Пруту л. Дунаю (КРУ, 28); *Zadobrowka* (SG, IX, 108); нп Во́лока Гли́боцьк. р-ну, Горішні Шерівці і Васловіці Заставнівськ. р-ну, *Задубрівка* Чернівецьк. р-ну й обл.: 1763, *Язовецил*; 1766, *Язовецил*; 1866, *Zadobrowka*; 1908, *Zadobruca*; 1912, *Sagunka Bach* — як л. (Карп., 129); *Азовец* (Карп., Гідр., 186); *Задубрівка*, *Задубровка* (WRG, II, 49).

**Задубро́вий**, -ого, ч.; потік, л. Опору п. Стрия п. Дністра; *Задубровый*, *Zadbrowy* (Машт., ДБ, 11); Львівська обл.

**Задунáйка**, -и, ж.; р., п. Рославки п. Дніпра; с. Гвоздів Васильківськ. р-ну Київськ. обл.; *Задунáйка* (1974, Анк.).

**Задурі́вська Пот'очина**, -ої -и, ж.; потік, п. Солотвина п. Великого Ріжника л. Черемошу п. Пруту л. Дунаю; с. Білоберізка Верховинськ. р-ну Івано-Франківськ. обл.; *Задурі́вська Пот'очина* (МКур.).

**Заї́кани**, *Заї́кан*, мн.; потік, лівобережна заплава Дністра; Одеська обл. (Буджак); *Заїканы* (МХ).

**Займа**, -и, ж.; р., л. рук. Ворскли л. Дніпра; суміжжя Сумськ. і Полтавськ. обл.; *Займа* (Машт., Дн., 75).

**Зайцева**, -ої, ж.; бб.: 1) л. Білої Сухой л. Білої Мокрої п. Сіверськ. Дінця п. Дону (Машт., Дон, 66); 2) л. Великої Водяної л. Мокрого Яланчика, вп. в Азовське море; *Зайцова* (ВТКЕГ); 3) л. Водяної л. Самари л. Дніпра; *Зайцова* (ВТКЕГ); пор. х. *Зайцова* (там же); 4) л. Гайчуру л. Вовчої л. Самари л. Дніпра (1898, ГИАУ, 102); *Зайцова* (ВТКЕГ); 5) л. Мокрої Козинки л. Білої п. Айдару л. Сіверськ. Дінця п. Дону (Машт., Дон., 60); 6) л. Вільхової п. Лугани п. Сіверськ. Дінця п. Дону (1894, ГКСУ; Машт., Дон, 63); *Зацена* (ВТКЕГ); 7) л. Солоні п. Верхньої Терси л. Вовчої л. Самари л. Дніпра; *Зайцова* (ВТКЕГ); 8) п. Токмака л. Молочної, вп. в Азовське море (1863, ВТКХГ); 9) пр. Домахи п. Тернівки п. Самари л. Дніпра (ГИПБУ — 1894, 365); 10) пр. Черепашової (у верхів'ї) л. Крейдяної л. Комишної п. Повної л. Деркулу л. Сіверськ. Дінця п. Дону (ОГКЕЧС, 162); 11) р., п. Бахмуту п. Сіверськ. Дінця п. Дону (1882, ГЕХГ, 153; Машт., Дон, 56); *Залцова* (1778, ГКНА); *Зайцево* (Експ.); *Зайцево* (ЗРБ, 196); *Вершина Зайцева* (1886, СССЕГ, БУ, 9); *Весела Долина* (Експ.); пор. «каз. селення» *Зайцево* (Никитовка) (1829, ГОДГК, 6, 237); *Зайцева* — сл. (1833, ОРКФ, 44—45); с. *Зайцево* Артемівськ. р-ну Донецьк. обл.

**Зайців**, -евого, ч.; руч.: 1) п. Груні п. Псла л. Дніпра; нп Велика Павлівка, Тарасівка і Бобрівник Зінківськ. р-ну Полтавськ. обл.; *Зайцево* (1785, ОРЧН, 26); 2) л. Гнилиці л. Осколу л. Сіверськ. Дінця п. Дону; *Зайцев* (з) (1863, ВТКХГ; Машт., Дон, 53); 3) л. Тернівки (Великої) п. Самари л. Дніпра; *Зайцов* (СКЗР, LVII); 4) п. Малого (Сухого) Бурлука п. Середнього Бурлука л. Сіверськ. Дінця п. Дону; *Зайцов* (1845, КОЧ).

**Зайцівка**, -и, ж., б., пр. Кам'янки л. Ингульця п. Дніпра; Кіровоградська обл.; *Зайцевка* (1888, МХГ, III, 21).

**Зайчик**, -а, ч.; рр.: 1) л. Случі п. Горині п. Прип'яті п. Дніпра (Машт., Дн., 163); с. Кошелівка Красилівськ. р-ну Хмельницьк. обл.; *Zajczek* (SG, IV, 157, 484; XIV, 287); пор. с. *Зайчики* Волочиск. р-ну тієї ж обл.; 2) п. Шестеня л. Ужа п. Прип'яті п. Дніпра (Машт., Дн., 156); Коростенськ. р-н Житомирськ. обл.; 3) пр. Бучі п. Звіздаї п. Ужа п. Прип'яті п. Дніпра (Машт., Дн., 157); Народицьк. р-н Житомирськ. обл.; 4) пр. Хоролу п. Псла л. Дніпра; з бол. Сакунові Лози, кол. х. Павленків; *Зайчик* (1785, ОРЧН, 24); пор. с. *Зайчик* Великобагачанськ. р-ну Полтавськ. обл.

**Зайчиніць**, -нця, ч.; р., л. Сухой Груні пр. Груні п. Псла л. Дніпра; с. *Зайчиніць*, кол. Чернігівськ. намісництво; суч. Сумська обл.; *Зайчиніць* (1785, ОРЧН, 27).

**Закадична**, -ої, ж.; б., л. Сухой Калинкової л. Кринки п. Міусу, вп. в Азовське море; *Закадичная* (1853, ВТКЗВД).

**Заказна**, -бі, ж.; бб.: 1) л. Булавинки л. Кринки п. Міусу, вп. в Азовське море; *Заказная* (1895—1896, ГИСУ, 51); 2) л. Булавиного л. Кринки п. Міусу, вп. в Азовське море; *Заказная* (1853, ВТКЗВД).

**Заказна Друга**, -ої -ої, ж.; б., л. Шебелиної п. Сіверськ. Дінця п. Дону; *Заказная 2-я* (Машт., Дон, 48).

**Заказна Пёрша**, -ої -ої, ж.; б., пр. Шебелинки (Шебелиної) п. Сіверськ. Дінця п. Дону; *Заказная 1-я* (Машт., Дон, 48); *Закозная 1-я* (1863, ВТКХГ).

**Зака́та**, -и, ж.; р., бас. Корчика л. Случі п. Горині п. Прип'яті п. Дніпра; с. Малий Скнит Славутськ. р-ну Хмельницьк. обл.; 1890, «прир. *Закатъ*» (Теодор., II, 698).

**Закианка**, -и, ж.; р., л. Гуйви п. Тетерева п. Дніпра; с. Білопілля Козятинськ. р-ну Вінницьк. обл. (Нов., 248); *Hujewka* (1593, АЮЗП, VI, I, 229; 1598, *Žg. dz.*, XXI, 17); *Закианка* (Мукалов, 72); *Закианка* (Похил., 278).

**Закі́тня**, -ньої, ж.; рр.: 1) л. рук. Дніпра; між рр. Кузнецова і Нетребка; Голопристанськ. р-н Херсонськ. обл.; *Закитня* (Машт., Дн., 93); 2) л. рук. Дніпра; смт Малокатеринівка Запорізьк. р-ну й обл.; *Закотной Каир* (ОКІМ); пор. оз. *Закітне*, *Закітьне*, *Закитное* в межах Кам'янсько-Дніпровськ., Василівськ. (с. Кам'янське) і Запорізьк. (смт Балабине) р-нів Запорізьк. обл. (ОКІМ; НРЗХ, 13).

**Закля́та**, -ої, ж.: 1) б., кол. с. Худяки Черкаськ. р-ну й обл.; *Заклята* (1966, МЕ); 2) р., л. рук. Дніпра; між рр. Бистрик і Шиш; Запорізьк. р-н й обл. (ОКІМ); *Заклятая* (Машт., Дн., 83); пор. оз. *Закляте* (НРЗХ, 64).

**Закобілля**, -і, ж.; р., л. Сироватки л. Псла л. Дніпра; *Закобылья* (Машт., Дн., 68); Сумська обл.

**Закобза**, -и, ж.; потік, п. витік Буківця п. Рипинки п. Ріки п. Тиси л. Дунаю; с. Буковець Міжгірськ. р-ну Закарпатськ. обл. (1971, МЕ).

**Зако́ли**, -ів, мн.; потік, л. Чаги л. Когилника, вп. в лим. Сасик; між рр. Прут і Дністер (КРУ, 30); Арцизьк. р-н Одеськ. обл. (ІМСУ, Од, 183).

**Закопайчи́ха**, -и, ж.; р., л. рук. Дніпра; між рр. Мишир і Гапчина; *Закопайчи́ха* (Машт., Дн., 84); *Закопайчик* (НРЗХ, 74, 98); Запорізька обл. (ІМСУ, Зп, 189).

**Закру́тна**, -ої, ж.; потч., п. Вандрича л. Боржави п. Тиси л. Дунаю; с. Березники Свалявськ. р-ну Закарпатськ. обл. (1973, МЕ).

**Заку́ті**, -ів, мн.; потік, л. Опору п. Стрия п. Дністра; між рр. Звір і Лавочанка; с. Тернівка Сколівськ. р-ну Львівськ. обл.; *Zakuty* (SG, VII, 563); *Закуты*, *Zakuty* (Машт., ДБ, 10).

**Заку́тівський**, -ого, ч.; потік, пр. Рожанки п. Опору п. Стрия п. Дністра; Сколівськ. р-н Львівськ. обл. (ОКІМ).

**Заку́ття**, -я, мн.; потік, бас. Дністра; с. Орява Сколівськ. р-ну Львівськ. обл. (ОКІМ).

**Залива**, -и, ж.; р., с. Харківці Пирятинськ. р-ну Полтавськ. обл. (1863, АСПГ, 100); *Залива* (1972, МЕ).

**Заливи**, -ів, мн.; стр., с. Копилів Макарьєвськ. р-ну Київськ. обл.; *Заливи* (1963, МЕ).

**Залінівський**, -ого, ч.; потік, бас. Дністра; с. Підгородці Сколівськ. р-ну Львівськ. обл. (ОКІМ).

**Залінська**, -ої, ж.; б., п. Каратиша л. Берди, вп. в Азовське море; *Залинская* (АС); *Желѣзная* (1837—1839, Ле-Пле); *Желѣзня* (1850, ОСОНК, 74).

**Залізко**, -а, с.; р., пр. Кагамлика л. Дніпра; м. Кременчук Полтавськ. обл.; *Залізко* (1972, МЕ).

**Залізна**, -ої, ж.; бб.: 1) л. Красної л. Сіверськ. Дінця п. Дону; *Железная* (Машт., Дон, 57); 2) л. Мокрого Ізюмця л. Сіверськ. Дінця п. Дону; *Желѣзная* (1863, ВТКХГ; Машт., Дон, 51; ГОИУ, 190); 3) п. Берди, вп. в Азовське море; *Желѣзня* (1862, ВТКГГ); с. Миколаївка Бердянськ. р-ну Запорізьк. обл. (ОАІМ); 4) п. Кривого Торця п. Казенного Торця п. Сіверськ. Дінця п. Дону; *Желѣзная* (1724, ОНРУМ, 165; 1775, ПГК; Машт., Дон, 54); *Желѣзний* (1854, ІКДБ, 203); *Желѣзінскій* (там же, 93); *Боли. Желѣзная* (1769, ПК); *Ближ. Желѣзная* (АЕН — 1784, ПБУ); яр *Желізний* (ДСГМ); пор. запорізьке ваймище *Желѣзна Балка* (1776, МИСОЕЕ, II, 61); *Желѣзна* — с. (1833, ОРКФ, 43); *Желѣзное* — с. (1871, ПАРИ, № 18); з. ст. *Желѣзная* (КПР, 209); с-ше *Залізна Балка* (у складі м. Горлівка Донецьк. обл.; АТПУ — 1969, II, 339); 5) потік, с. Виннички Пустомитівськ. р-ну Львівськ. обл. (ОКІМ); рр.: 6) п. Кривого Торця п. Казенного Торця п. Сіверськ. Дінця п. Дону (Експ.); *Желѣзна* (1769, ПК); *Желѣзная*; (1880, МИСОЕЕ, II, 60; Машт., Дон., 54); *М. Желѣзная* (1782, Кордт, № 32); 7) пр. Кагамлика л. Дніпра; *Зализна* (1852, Ар., III, 38); *Зализко* (1852, Ар., III, 111); *Зализно* (1848, ВСОРИ, ПГ, 13); Полтавська обл.

≠ **Залізна Вода**, -ої -ї, ж.; р., пр. Полтви л. Зх. Бугу п. Вісли; *Zelazna Woda* (HW, 147); Пустомитівськ. р-н Львівськ. обл.

**Залізне**, -ого, с.; руч., пр. Деркулу л. Сіверськ. Дінця п. Дону (ДСГМ).

**Залізний**, -ого, ч.; потік, п. Гнилої Липи п. Дністра; с. Липівка Рогатинськ. р-ну Івано-Франківськ. обл.; 1966, *Залізний потік* (ОКІМ).

**Залізниці**, -і, ж.; рр.: 1) л. Стиру п. Прип'яті п. Дніпра (КРУ, 173); *Желѣзница*, *Мутца* (Машт., Дн., 142); *Струза* (Дрозд, МРУ, 92); Маневичьк. р-н Волинськ. обл.; там же торф. *Железница* (ТФ, II, 61); *Zieleznica* (SG, XIV, 593); 2) п. Льчі л. Іллі л. Ужа п. Прип'яті п. Дніпра; *Желѣзница* (Машт., Дн., 159); Поліськ. р-н Київськ. обл.; 3) п. Конопельки п. Стиру п. Прип'яті п. Дніпра; *Желѣзница* (Машт., Дн., 141); Ківерцівськ. р-н Волинськ. обл.; пор. нп *Залізниця*,

нині приєднаний до м. Ківерці того ж р-ну (АТПУ — 1969, II, 322).

**Залізничиха**, -и, ж.; р., п. Хими бас. Остра л. Десни л. Дніпра; с. Печі Борзнянськ. р-ну Чернігівськ. обл.; *Желѣзничиха* (1785, ОРЧН, 14).

**Залізняк**, -а, ч.; рр.: 1) п. Прип'яті п. Дніпра; *Желѣзнякъ* (Машт., Дн., 154); на межі УРСР з БРСР, між Київськ. та Гомельськ. обл.; 2) п. Сироватки л. Псла л. Дніпра; *Желѣзнякъ* (Машт., Дн., 68); Сумська обл.

**Залівський**, -ого, ч.; яр, л. Сухого Ізюмця л. Мокрого Ізюмця л. Сіверськ. Дінця п. Дону (1863, ВТКХГ; Машт., Дон, 51).

**Залікоть**, -ктя, ч.; потік, п. Бистриці-Тисьменицької п. Дністра; нижче Верещиці; *Залокецъ*, *Zalokiec* (Машт., ДБ, 5); с. *Залокоть* Дрогобицьк. р-ну Львівськ. обл. (SG, XIV, 353); *Залокец* (WRG, II, 55).

**Залім**, Залому, ч.; потік, л. витік Ботаря л. Тиси л. Дунаю; с. Новоселиця Виноградівськ. р-ну Закарпатськ. обл.; *Zalóm*, *Zalom* (Wiesner, 51, 65).

**Заліський**, -ого, ч.; потік, с. Ужок Великобережннськ. р-ну Закарпатськ. обл.; 20-і рр. ХХ ст., *Залымскій* (Петров, 65).

**Залімуватий**, -ого, ч.; потік, л. Янівця л. Мокрянки п. Тересви п. Тиси л. Дунаю; с. Руська Мокра Тячівськ. р-ну Закарпатськ. обл.; *Залуму'оватый* (1972, МЕ); 60-і рр. ХІХ ст., *Zalumawati* — помилк. (Петров, 18); пор. ліс *Залѣнцоватый* (там же, 28).

**Залоззя**, -я, с.; р., пр. Білоусу п. Десни л. Дніпра; с. Ямище Ріпкинськ. р-ну Чернігівськ. обл.; *Залозье* (1898, Рус., ОЧГ, 14).

**Залозень**, -ізця, ч.; потік, бас. Дністра; с. Вікторів Галицьк. р-ну Івано-Франківськ. обл.; 1570, «па гзесце... Zalossiecъ»; 1903, *Залозець* (Жерела, VII, 161, 332).

**Заломистий**, -ого, ч.; потоки: 1) л. витік Буківця п. Рипинки п. Ріки п. Тиси л. Дунаю; присілок *Заломистий* с. Буковець Міжгірськ. р-ну Закарпатськ. обл. (1971, МЕ); 2) Львівська обл. (кол. Стрийськ. пов.) (ОАІМ)

**Заломна**, -ої, ж.; яр, л. Градської пр. Стариці п. Сіверськ. Дінця п. Дону; *Заломная* (Машт., Дон, 44); *Заломнач* (1863, ВТКХГ).

**Заломівий Потік**, -ого -оку, ч.; потік, л. Снявкы л. Іршави п. Боржави п. Тиси л. Дунаю; с. Осій Іршавськ. р-ну Закарпатськ. обл.; *Залом'овий Потік* (1971, МЕ).

**Залужна**, -ої, ж.; р., бас. Стиру п. Прип'яті п. Дніпра; с. Надчниці Млинницьк. р-ну Ровенськ. обл.; 1890, «с. Надчниця при р'чкѣ Залужной» (Теодор., II, 969).

**Залюза**, -и, ж.; р., бас. Горині п. Прип'яті п. Дніпра; Острозьк. р-н Ровенськ. обл.; *Zaluza* (SG, X, 35; XIV, 359; АЮЗР, III, II, 488; IV, I, 304, 382).

**Залука**, -и, ж.; потік, п. Великого Луб'яничка л. Кушниці л. Боржави п. Тиси л. Дунаю; с. Лисичеве Іршавськ. р-ну За-

карпатськ. обл. (1973, ME); 30-і рр. XX ст., *Zalowska, Zaluca* (Wiesner, 52, 65).

**Залюбівка**, -и, ж.; р., л. Відліі л. Горині п. Прип'яті п. Дніпра; *Zalubowka* (Машт., Дн., 162); нп Межиріч і Новомалин Острозьк. р-ну Ровенськ. обл. (ОАІМ); *Zalubowka, Zalabowka* (SG, VII, 264; XIV, 327); *Zalubowka* (ОАІМ).

**Зам'агури́вка**, -и, ж.; потік, л. Чорної Річки л. Дідушової Річки п. Чорного Черемошу л. Черемошу п. Пруту л. Дунаю; с. *Zamahoriv* Верховинськ. р-ну Івано-Франківськ. обл.; *Zam'aguriwka* (МКур.).

**Замгла́й**, -аю, ч.; р., п. Десни л. Дніпра; Ріпкинськ. і Чернігівськ. р-ни Чернігівськ. обл.; *Zamglaj* (1785, ОРЧН, 8; 1786, Шаф., 12; 1859, СНМ, Чрг, 53; 1898, Рус., ОЧГ, 12, 18); поч. XVIII ст., *Swinh* (1852, ЧГВ, CIV); пор. смт *Zamglaj* Ріпкинськ. р-ну тієї ж обл.

**Зам'яло**, -а, ж.; потік, л. Завадівки л. Любачівки п. Сяну п. Вісли; Львівська обл. (кол. Яворівськ. пов.); *Zamiwo* (SG, XIV, 479).

**Зам'яшівка**, -и, ж.; р., п. Понори п. Ікби п. Стиру п. Прип'яті п. Дніпра; *Zamyshewka* (Машт., Дн., 141); Млинівськ. р-н Ровенськ. обл.

**Заміхівка**, -и, ж.; р., п. Жвана л. Дністра; *Zamxowka* (Машт., ДБ, 27); с. *Zamxiv* Новоушицьк. р-ну Хмельницьк. обл. (Тр. Под., IX, 912); як назва частини р. Жван; *Batogz* (Сем., II, 254).

**Замко́вий**, -ого, ч.; потік, пр. Нічлави л. Дністра; м. Борщів Тернопільськ. обл. (ОКІМ).

**Замла́ки**, -ів, мн.; потч., п. Бистрого л. Ріки п. Тиси л. Дунаю; с. Верхній Бистрий Міжгірськ. р-ну Закарпатськ. обл. (1971, ME).

**Замла́чки**, -ок, мн.; потік, пр. Лужанки пр. Сівки п. Дністра; с. Лужки Долинськ. р-ну Івано-Франківськ. обл. (ОКІМ).

**Замликом**, *невідм.*; р., п. Уборті п. Прип'яті п. Дніпра (КРУ, 83); *Zamlykomz* (Машт., Дн., 148); з бол. Мостище; смт Олевськ Житомирськ. обл. (Тутк., Уборть, 27); пор. там же торф. *Zamlykomzskje* (ТФ, II, 144).

**Замля́нки**, -ів, мн.; потік, л. Ракового п. Вишні п. Сяну п. Вісли (КРУ, 12); с. Бар Городоцьк. р-ну Львівськ. обл.; *Zamlyunki, Zamlyński, Wzdych* (SG, VI, 418; IX, 492; XIV, 168, 372); *Zamlyunki* (WRG, II, 56).

**Замля́нок**, -нка, ч.; руч., бас. Случі п. Горині п. Прип'яті п. Дніпра; с. Устя Корецьк. р-ну Ровенськ. обл. (1965, ME).

**Заму́рин**, -ого, ч.; прот., х. *Zamurin* Роменськ. р-ну Сумськ. обл.; *Zamurinz* (1859, СНМ, Пл, 210; АТПУ — 1947, 539).

**Замчик**, -а, ч.; р., л. Пд. Бугу; смт Немирів Вінницьк. обл. (Тр. Под., IX, 200).

**Замчище**, -а, с.; потік, л. Дереглюю п. Пруту л. Дунаю; нп Глибока і Червона Діброва Глибоцьк. р-ну Чернівецьк. обл. (Карп., 129)

**Замши́й**, -ого, ч.; потік, с. Бітля Турківськ. р-ну Львівськ. обл. (кол. Бутля Самбірськ. округи); *Zamszy B.* (ОКІМ).

**Зане́ве**, -ого, с.; потік, п. Мокрянки п. Тереблі п. Тиси л. Дунаю; с. Руська Мокра Тячівськ. р-ну Закарпатськ. обл.; *Zan'owo* (1972, ME); 60-і рр. XIX ст., *Zajova* (Петров, 28); 20-і рр. XX ст., *Zan'z* (ОАІМ); 30-і рр. XX ст., *Zajovka, Zanyovka* (Wiesner, 47, 65); пор. ур. *Zanyov* (Петров, 18).

**Зані́в**, -ева, ч.; потік, л. Стрия п. Дністра; с. Урич Сколівськ. р-ну Львівськ. обл.; *Zaniow* (SG, XI, 428; XIV, 393, 572); *Zanyevz* (Машт., ДБ, 9); *Zeniow, Zanyev* (WRG, II, 58).

**Зані́зький**, -ого, ч.; потік, л. Сухаря л. Тереблі п. Тиси л. Дунаю; з плн. *Zan'ogy* (Заньги); Колочавська с/Р Міжгірськ. р-ну Закарпатськ. обл.; *Zan'ucz'kij* (1972, ME).

**Зані́жжя**, -я, с.; потік, п. Какача л. Серетелю п. Малого (Білого) Серету п. Серету л. Дунаю; *Zanozhe* (Карп., Серет, 94); смт Красноільськ Сторожинецьк. р-ну Чернівецьк. обл.; 1912, *Zanoze, Zanosze*; 1938, *Zanoje* (Карп., 129).

**Занудина**, -ої, ж.; б., л. Цибульника п. Дніпра; Кіровоградська обл.; *Zanudina* (1888, МХГ, III, 7).

**Занька**, -и, ж.; потік, л. Вечі л. Латориці л. Бодрого п. Тиси л. Дунаю; пд. смт Воловець Закарпатськ. обл.; 30-і рр. XX ст., *Zanka, Zanchka* (Wiesner, 55, 65).

**За́бблаз**, -а, ч.; потік, пр. Черемошу п. Пруту л. Дунаю; с. Петраші Путильськ. р-ну Чернівецьк. обл. (Карп., 130)

**Запа́дна**, -ої, ж.; бб.: 1) л. Білої п. Айдару л. Сіверськ. Дінця п. Дону; *Западна* (Машт., Дон, 60); *Западня* (ДСГМ); 2) л. Бобрової п. Сухого Торця л. Казенного Торця п. Сіверськ. Дінця п. Дону (Експ.); *Западня* (Машт., Дон, 55); *Западня* (Експ.); 3) л. Великої Кам'янки п. Сіверськ. Дінця п. Дону; *Западня* (ВТКЕГ); 4) л. Гнйлуші л. Самари л. Дніпра; *Западня* (1863, ВТКХГ); 5) л. Грузької л. Казенного Торця п. Сіверськ. Дінця п. Дону (Експ.); *Западня* (Машт., Дон, 54); пор. крин. *Западна* (Експ.); 6) л. Дніпра (вищ. р. Вороної); *Западня* (АС); біля гирла м. Ігрень Дніпропетровськ. обл.); 7) л. Медової л. Севаст'янки л. Кринки п. Міусу, вп. в Азовське море; *Западня* (1853, ВТКЗВД); 8) л. Мокрого Ізюмця л. Сіверськ. Дінця п. Дону; *Западня* (1863, ВТКХГ; Машт., Дон, 51; ГОІУ, 190); 9) л. Нагольної л. Красної л. Сіверськ. Дінця п. Дону (Експ.); *Западня* (1863, ВТКХГ; Машт., Дон, 57); яр *Западный* (Експ.); 10) л. Суходолу п. Теплої л. Сіверськ. Дінця п. Дону; *Западня* (ВТКЕГ; Машт., Дон, 62); 11) л. Черкаської л. Сухого Торця л. Казенного Торця п. Сіверськ. Дінця п. Дону (Експ.); *Западня* (ГОІУ, 165; Машт., Дон, 55); *Западне* (Експ.); 12) л. Чугинки п. Деркулу л. Сіверськ. Дінця п. Дону; *Западня* (ОГКЕЧ, 142; Машт., Дон, 64); Ворошиловградська обл.; 13) л. Шиянки л. Самари (у гирлі) л. Дніпра; *Западня* (ВТКЕГ); Дніпропетровська обл.; 14) п. Айдару л. Сіверськ. Дінця п. Дону;

*Западня* (Машт., Дон, 60); *Западный* (Експ.); 15) п. Білої п. Лугани п. Сіверськ. Дінця п. Дону; *Западня* (ВТКЕГ); *Западнѣ* (Експ.); 16) п. Грузької л. Кальміусь, вп. в Азовське море; *Западня* (ВТКЕГ); Донецька обл.; 17) п. Деркулу л. Сіверськ. Дінця п. Дону; *Западня* (Машт., Дон, 64); Ворошиловградська обл.; 18) п. Комишної п. Повної л. Деркулу л. Сіверськ. Дінця п. Дону; *Западня* (ОГКЕЧС, 155; Машт., Дон, 65); 19) п. Кріпенької л. Міусу, вп. в Азовське море; *Западня* (1853, ВТКЗВД; 1894, ГКСУ); 20) п. Лугани п. Сіверськ. Дінця п. Дону; *Западня* (ВТКЕГ; Машт., Дон, 62); пор. нп *Западный* (АС); 21) п. Мочакового п. Бишкиного п. Сіверськ. Дінця п. Дону; *Западня* (1863, ВТКХГ; Машт., Дон, 48); 22) п. Вільхової п. Лугани п. Сіверськ. Дінця п. Дону; *Западня* (1894, ГКСУ; Машт., Дон, 63); 23) п. Вільхівки п. Лугани п. Сіверськ. Дінця п. Дону; *Западня* (АС); пор. ур. *Западня* (АС); 24) п. Осколу л. Сіверськ. Дінця п. Дону (1863, ВТКХГ); *Западный* (Машт., Дон, 53); 25) п. Севаст'янки л. Кринки п. Міусу, вп. в Азовське море; *Западня* (ВТКЕГ); Донецька обл.; рр.: 26) п. Ровенького (Ровеньки) л. Бахмуту п. Сіверськ. Дінця п. Дону, вп. в Азовське море; *Западня* (1778, ГКНА); 27) Нікопольськ. р-н Дніпропетровськ. обл. (1956, МЕ); 28) пр. Кагарлика л. Синохи л. Пд. Бугу; Новоархангельськ. р-н Кіровоградськ. обл. (1968, МЕ).

*Западнѣ*, -бо, с.; б. п. Красної л. Сіверськ. Дінця п. Дону (Експ.); с. Червонопопівка Кремінськ. р-ну Ворошиловградськ. обл.

*Западный*, -бо, ч.; яри: 1) л. Верхньої Дворічної п. Осколу л. Сіверськ. Дінця п. Дону (1863, ВТКХГ; Машт., Дон, 53); пор. с. *Западнѣ*; 2) л. Вишневецької п. Нагольної л. Міусу, вп. в Азовське море; *Западної* (ГКЗ); *Западня* (1853, ВТКЗВД); *Медова* — як назва верхів'я (1853, ВТКЗВД); 3) л. Євсугу л. Сіверськ. Дінця п. Дону (Машт., Дон, 61); *Западної* (1863, ВТКХГ); пор. ліс *Западної* (там же); 4) л. Немишлі л. Харкова (Харківки) л. Уди п. Сіверськ. Дінця п. Дону (1845, КОЧ); 5) л. Плотви л. Вовчої л. Сіверськ. Дінця п. Дону (1863, ВТКХГ; Машт., Дон, 44); 6) п. Борової л. Сіверськ. Дінця п. Дону (1900, СУ, 28; ОГКЕЧС); 7) п. Волоської Балаклійки л. Балаклійки л. Сіверськ. Дінця п. Дону (Машт., Дон, 49); *Западної* (1863, ВТКХГ); 8) п. Красної п. Бабки п. Сіверськ. Дінця п. Дону (1863, ВТКХГ; Машт., Дон, 45); 9) п. Липового л. Нетриусу л. Сіверськ. Дінця п. Дону (ГОИУ, 216; Машт., Дон, 54); *Западнѣ* (Експ.); пор. ліс *Западнѣ* (там же); 10) п. Нетриусу л. Сіверськ. Дінця п. Дону (Машт., Дон, 54); *Западнѣ* (Експ.); 11) п. Уди (нижче Крохмальки) п. Сіверськ. Дінця п. Дону; *Западної* (к. ХVІІІ — поч. ХІХ ст., ПГХГ, ПЗол; 1832, ПГСУГ, ПЗол); 12) п. Четуринного п. Сіверськ. Дінця п. Дону (1894, ГКСУ; Машт., Дон, 63).

*Западный*, -а, ч.; потік, с. Ужок Великоберезнянськ. р-ну Закарпатськ. обл.; 20-і рр. ХХ ст., *Западный* (Петров, 65).

*Западня*, -і, ж.: 1) б., п. Вільхової п. Лугани п. Сіверськ. Дінця п. Дону (ВТКЕГ); 2) яр, п. Стрипи л. Дністра; с. Денісів Козівськ. р-ну Тернопільськ. обл.; *Западн'ча* (ОКІМ).

*Западняк*, -и, ж.: 1) б., п. Кринки л. Міусу, вп. в Азовське море (Експ.); Донецька обл.; 2) р., п. Дніпра; с. Покровське Нікопольськ. р-ну Дніпропетровськ. обл.

*Западняський*, -ого, ч.; стр., с. Шамраївка Сквирськ. р-ну Київськ. обл.; *Западняський* (1974, Анк.).

*Запетришин Бугор*, -ого -грá, ч.; б., п. Нагольчика п. Нагольної л. Міусу, вп. в Азовське море (1853, ВТКЗВД).

*Запідрянський*, -ого, ч.; потік, л. Сухаря л. Терєблі п. Тиси л. Дунаю; с. Колочава Міжгірськ. р-ну Закарпатськ. обл.; *Запідр'ян'ц'кий* (1972, МЕ); пор. плн. *Запідриши* (Петров, 12)

*Запільний*, -ого, ч.; потік, пр. Опору п. Стрия п. Дністра; с. Орява Сколівськ. р-ну Львівськ. обл. (ОКІМ).

*Запільні Кліни*, -их -ів, мн.; б., с. Черепин Тетіївськ. р-ну Київськ. обл.; *Запільні кліни* (1974, Анк.).

*Запінра*, -ої, ж.; б., п. Сіверськ. Дінця п. Дону; *Запорная* (1863, ВТКХГ); пор. мог. *Запорная* (там же).

*Запісочна*, -ої, ж.; р., с. Єліне Щорськ. р-ну Чернігівськ. обл.; *Запісочна* (1967, МЕ).

*Заплавка*, -и, ж.; р., пр. Орелі л. Дніпра; *Заплавка* Магдалінівськ. р-ну Дніпропетровськ. обл.; *Заплавка* (ОАІМ).

*Заплавна*, -ої, ж.; протоки: 1) п. Дніпра; Херсонська обл. (Нов., 252); *Заплавна* (Величко, 111, 478; Машт., Дн., 89); 2) п. Дніпра; пн. смт Нововоронцовка Херсонськ. обл. (Нов., 252); *Заплавна* (Величко, 111, 477; Машт., Дн., 87); *Заплави* (1697, ОРД); 3) л. рук. Дніпра; між рр. Середня і Підстінна; Верхньорогачицьк. і Великолетиськ. р-ни Херсонськ. обл. (ОКІМ); *Заплавна* (Машт., Дн., 89); пор. оз. *Заплавне* (там же); *рукави*: 4) п. Дніпра; Дніпропетровська обл.; *Заплави* (Машт., Дн., 87); *Заплавна* (1697, ОРД; Машт., Дн., 87); 5) п. Дніпра; Херсонська обл.; *Заплавна* (ВЗК, 182; Машт., Дн., 89); 6) с. Михайлівка Кобеляцьк. р-ну Полтавськ. обл. (1859, СНМ, Пл, 88; 1865, ПКП, 137).

*Заплавна Хвєська*, -ої -и, ж.; п. рук. Дніпра; Херсонська обл.; *Заплавна Хвєска* (Машт., Дн., 89).

*Заплавна*, -і, ж.; р., пр. Дармоліївки л. Дніпра; між рр. Царівська й Чаплинська; з оз. Дядьківське; Великолетиськ. р-н Херсонськ. обл. (ОКІМ; НРЗХ, 23); пор. оз. *Заплавне* Верхньорогачицьк. р-н Херсонськ. обл. (НРЗХ, 23).

*Заплази*, -аз, мн.; б., л. Меланки л. Тилігулу вп. в Тилігульськ. лим.; між рр. Дністер і Пд. Буг; *Заплази* (КРУ, 54);

Одеська обл. (кол. Ананьївськ. пов.); *Заплэзы, Бálка* (WRG, II, 64).

**Заповідна**, -ої, ж.; бб.: 1) л. Кам'янки л. Великої Ведмежої п. Сіверськ. Дінця п. Дону; *Заповедная* (ВТКЕГ; Машт., Дон, 66); *Заповѣдној* (ВТКЕГ); 2) л. Лозової п. Лугані п. Сіверськ. Дінця п. Дону; *Заповедная* (ВТКЕГ; Машт., Дон, 62); *Заповидне* (Експ.); пор. ліс *Заповидне* (там же); 3) п. Орлівки л. Кринки п. Міусу, вл. в Азовське море (Експ.); *Заповѣдная* (ВТКЕГ; 1853, ВТКЗВД); Донецька обл.

**Запогар**, -а, ч.; **потік**, л. Чорного Черемошу л. Черемошу п. Пруту л. Дунаю; с. Верхній Ясенів Верховинськ. р-ну Івано-Франківськ. обл. (МКУр.).

**Запогарський**, -ого, ч.; **потік**, п. Чорного Черемошу л. Черемошу п. Пруту л. Дунаю; с. Криворівня Верховинськ. р-ну Івано-Франківськ. обл. (МКур.).

**Запогарчина**, -и, ж.; **потч.**, п. Торунки л. Ріки п. Тиси л. Дунаю; с. Торунь Міжгірськ. р-ну Закарпатськ. обл. (1971, МЕ).

**Заполінняський Звір**, -ого Звіру, ч.; **потік**, л. Боржави п. Тиси л. Дунаю; с. Березники Свалєвськ. р-ну Закарпатськ. обл.; *Заплѣнн'янц'кый Звѣр* (1973, МЕ); 20-і рр. ХХ ст., *Заполуднянський* — помилк. (Петров, 1).

**Запорізька**, -ої, ж.; б., л. Прищепиної л. Вільхової л. Кринки п. Міусу, вл. в Азовське море; *Запорожская* (ГКЗ); Донецька обл.

**Запорізький**, -ого, ч.; **яр**, л. Водолажки п. Мажу п. Сіверськ. Дінця п. Дону; *Запорожскій* (1863, ВТКХГ; Машт., Дон, 48).

**Запоріжний**, -ого, ч.; **яр**, л. Комишувахи л. Лугані п. Сіверськ. Дінця п. Дону (Машт., Дон, 62).

**Запрудська Річка**, -ої -и, ж.; **рівч.**, бас. Прип'яті п. Дніпра; с. Шлапань Любешівськ. р-ну Волинськ. обл. (ОАІМ).

**Зап'явка**, -и, ж.; **р.**, с. Ралівка Самбірськ. р-ну Львівськ. обл.; *Зап'яўка* (ОКІМ).

**Зарайський**, -ого, ч.; **потік**, пр. Золотої Липи п. Дністра; виселок *Рай* м. Бережани Тернопільськ. обл.; *Зарайскій* (ОКІМ).

**Зарва**, -и, ж.; **потік**, с. Стебнів Верховинськ. р-ну Івано-Франківськ. обл. (кол. Косівськ. пов.); 1787, «do Potocznyu, czyli Zagwa zwaneу» (Hgabec, 83).

**Зарванець**, -нця, ч.; **потік**, с. Велятин Хустськ. р-ну Закарпатськ. обл.; 20-і рр. ХХ ст., *Зарваниц* (Петров, 36).

**Зарваний**, -ого, ч.; **потік**, л. Мошкова (Чорного) л. Шубранця л. Пруту л. Дунаю; м. Чернівці; 1909, *Zarwany* (Карп., 130).

**Зарем'янка**, -и, ж.; **р.**, п. Ів'янки п. Тетерева п. Дніпра; с. Кулішівка Коростишівськ. р-ну Жт; *Заремьянка* (Фунд., 39; Машт., Дн., 45); *Заремьянка* (Похил., 141); *Зарумьянка* (Похил., УКР, 175).

**Заріжжя**, -я, с.; **потік**, л. Глинниці п. Пруту л. Дунаю; с. Старі Бросківці Сторожинецьк. р-ну Чернівецьк. обл.; *Заріжжя, Заріже*; 1879, *Zaguzce* (Карп., 130).

**Зарінок**, -нка, ч.; **витік** Лімниці (Розтічної) п. Дністра; с. Вільхівка Рожнятівськ. р-ну Івано-Франківськ. обл.; *Зарінок* (ОКІМ).

**Зарічанський**, -ого, ч.; **потік**, с. Ужок Великоберезнянськ. р-ну Закарпатськ. обл.; 20-і рр. ХХ ст., *Зарічанскій* (Петров, 65).

**Зарічище**, -а, с.; **потік**, п. Тиси л. Дунаю; с. Бедевля Тячівськ. р-ну Закарпатськ. обл.; *Зарічище* (1972, МЕ).

**Зарічок**, -чка, ч.; **рр.**: 1) л. Росі п. Дніпра; с. Мисайлівка Богуславськ. р-ну Київськ. обл.; *Зарічок* (1974, МЕ); 2) пр. Тьми л. Пд. Бугу (ОКІМ; ПУОК, X, 24); с. Побірка Телицьк. р-ну Вінницьк. обл.; 3) **рук.** Вільшанки п. Нехаєва п. Дніпра; с. Хлитунивка Городищенськ. р-ну Черкаськ. обл.; *Зарічок* (ОКІМ).

**Заріччя**, -я, с.: 1) **потік**, п. Стрия п. Дністра; між рр. Ямільниця і Крушельниця; *Zarzecze* (SG, XI, 428; XIV, 433); с. Крушельниця Сколівськ. р-ну Львівськ. обл.; *Заречье, Zarzeczce* (Машт., ДБ, 9); 2) **р.**, пр. Ворскли л. Дніпра; кол. с. Стогнії Кобеляцьк. р-ну Полтавськ. обл.; *Заріччя* (1952, МЕ).

**Зарнівка**, -и, ж.; **р.**, л. Горині п. Прип'яті п. Дніпра; *Зарновка* (Дрозд, МРУ, 192); Костопаільськ. р-н Ровенськ. обл.

**Заровень**, -івня, ч.; **р.**, п. Глумчі л. Уборти п. Прип'яті п. Дніпра (КРУ, 83; Тутк., Уборть, 93; Машт., Дн., 147); пн.-зх. смт Ємільчине Житомирськ. обл.; *Заровенька* (ТФ, II, 215); пор. там же с. *Заровенка*.

**Зарожанський**, Зарожанського, ч.; **потік**, п. Дністра; нп Ширівці й Рашків Хотинськ. р-ну Чернівецьк. обл.; 1923, *Zarozjanski* (Карп., 130); пор. там же с. *Зарожани*.

**Зарозтічний**, -ого, ч.; **потік**, л. Домашинського п. Ужа л. Лабірця п. Бодрого п. Тиси л. Дунаю; с. Домашин Великоберезнянськ. р-ну Закарпатськ. обл.; *Зарозтучный* (1972, МЕ).

**Зарозтока**, -и, ж.; **потік**, п. Тиси л. Дунаю; с. Бедевля Тячівськ. р-ну Закарпатськ. обл.; *Зарозтока* (1972, МЕ).

**Зарубанка**, -и, ж.; **р.**, л. Молочної п. Росі п. Дніпра; с. Тайниця Тетіївськ. р-ну Київськ. обл.; *Зарубанка* (ОКІМ).

**Зарубів**, -ового, ч.; **потік**, л. Рожанки п. Опору п. Стрия п. Дністра; смт Славське Сколівськ. р-ну Львівськ. обл. (ОКІМ).

**Зарубівська Зв'орина**, -ої -и, ж.; **потч.**, п. Боржави п. Тиси л. Дунаю; с. Березники Свалєвськ. р-ну Закарпатськ. обл.; *Зарубівська Зв'орина* (1973, МЕ).

**Зарудá**, -бі, ж.: 1) **потік**, л. Стрипи л. Дністра; між рр. Гребелька і Возучка (Восушка); *Zaruda* (SG, XI, 448; XIV, 425); *Заруда* (Машт., ДБ, 21), *Зарудá*; м. Збараж Тернопільськ. обл. (ОКІМ); 2) **р.**, с. Чорнотичі Сосницьк. р-ну Чернівецьк. обл.; «при р. *Зарудá*» (1765—1769. ОРОМ, ЧП, 137).

**Зарудна**, -ої, ж.; б., п. Бешки п. Інгульця п. Дніпра; Кіровоградська обл.; *Заруд-*



ля (СНМ, Хрс, 41); *Зарудная* (1888, МХГ, III, 24).

**Зарясчин Став**, -ого -у, ч.; р., п. Сичівки л. Івоту л. Десни л. Дніпра; Ямпільськ. р-н Сумськ. обл.; *Заряскинъ Прудъ* (Машт., Дн., 204).

**Засеретський**, -ого, ч.; потік, п. *Серету* л. Дунаю; с. Луківці Вижницьк. р-ну Чернівецьк. обл.; *Засеретський* (Карп., 45; Карп., ТГР, 32); *Засеретський Потік*, *Засеретський потік* (Карп., Серет, 93).

**Засипа**, -и, ж.; руч., х. Хотилівка, суч. Чернігівськ. р-н й обл.; *Засыпа* (1859, СНМ, Чрг, 13); *Засыпка* (1785, ОРЧН, 6); *Засыка* (Машт., Дн., 229).

**Засихлі**, -ів, мн.; р., с. Єліне Городнянськ. р-ну Чернігівськ. обл.; *Засихлі* (1967, МЕ).

**Засіський**, -ого, ч.; потік, с. Яблунця Надвірнянськ. р-ну Івано-Франківськ. обл.; 1788, *Zasiwski* (Hrabec, 83); *Засівський* (WRG, II, 68).

**Засівчик**, -а, ч.; потч., бас. Стогівця л. Білої Тиси л. Тиси л. Дунаю; с. Говерла Рахівськ. р-ну Закарпатськ. обл.; *Засівчик* (1972, Анк.); 20-і рр. ХХ ст., *Засів* (Петров, 3).

**Засорина**, -ої, ж.; б., л. Берди, вп. в Азовське море (1863, ВТКХГ).

**За Сосно́ю**, *словосп.*; руч., пр. Айдару л. Сіверськ. Дінця п. Дону (ДСГМ).

**Заспа**, -и, ж.; п. рук. Дніпра (Машт., Дн., 51); як п. Конти п. Дніпра (Демч.); м. Київ; *Заспа* — помилк. (Машт., Дн., 51; Демч.).

**Заставки**, -ів, мн.; потік, л. Гнилої Липи л. Дністра; між рр. Дуброва та Остаповський; *Zastawki* (SG, V, 250; XIV, 452); *Заставки* (Машт., ДБ, 16).

**Заступська Зворіна**, -ої -и, ж.; потч., п. Вандріча л. Боржави п. Тиси л. Дунаю; с. Березники Свалявськ. р-ну Закарпатськ. обл. (1973, МЕ).

**Засува**, -и, ж.; потік, смт Воловець Закарпатськ. обл.; 20-і рр. ХХ ст., *Засува* (Петров, 54).

**Засушка**, -и, ж.; р., п. Дніпра (1956, МЕ); с. Покровське Нікопольськ. р-ну Дніпропетровськ. обл.; *Засушка* (там же).

**Затік**, -току, ч.; р., л. Дніпра; між рр. Аталікова й Лиса Гірка (НРЗХ, 24); Запорізька обл. (ІМСУ, Зп, 109).

**Затон**, -у, ч.; рр.: 1) л. Дніпра; гідрографічна система Великокого Лугу (Дніпровських плавнів); *Затонъ* (1779, 1782, АС); суч. Запорізька обл.; 2) л. Дніпра; Кам'янсько-Дніпровськ. р-н Запорізьк. обл. (ОКІМ); пор. бакаї *Затін*, *Затонський* (там же; НРЗХ, 23); 3) л. Дніпра; с. Скельки Василівськ. р-ну Запорізьк. обл. (ОКІМ); рукави: 4) п. Дніпра; Херсонська обл.; *Затонъ* (Машт., Дн., 89); 5) л. Свиги л. Десни л. Дніпра; с. Боровичі Серединобудськ. р-ну Сумськ. обл. (1965, МЕ).

**Затон Дру́гий**, -у -ого, ч.; р., пр. Кінської л. Дніпра; с. Верхня Криниця Василівськ. р-ну Запорізьк. обл. (ОКІМ); пор. лим. *Затон* (ВЗК, 194); *Затін Другий* (НРЗХ, 23).

**Затонець**, -інця, ч.; р., пр. Клокунки л. Дніпра; Запорізьк. р-н й обл. (ОКІМ); *Бакай* (НРЗХ, 24).

**Затонний Лиман**, -ого -у, ч.; ер., бас. Дунаю (Кілійська дистанція); *Затонный Лиманъ* (ОСОНК, II, 435); Одеська обл.

**Заўдайка**, -и, ж.; р., л. *Удаю* п. Сули л. Дніпра, *Заудайка* (1765—1769, ОСМ, III, 221); пор. с. *Заудайка* Ічнянськ. та Прилуцьк. р-нів Чернігівськ. обл.

**За Фёсою**, *словосп.*; б., с. Коритна Ярмолінецьк. р-ну Хмельницьк. обл. (ОКІМ).

**Західний Буг**, -ого -у, ч.; р., п. Вісли (КРУ, 13); *Вуг* (НВ, 146); с. *Верхобуж* Золочівськ. р-ну Львівськ. обл. (ІМСУ, Льв, 400); Волинська обл. УРСР та Брестська обл. БРСР, кордон СРСР з ПНР, гирло на території Польщі; пор. нп *Бузьк* Бузьк. р-ну, *Кам'янка-Бузька*, *Прибужани* і *Забужжя* Кам'янсько-Бузьк. р-ну, *Забужжя* Сокальськ. р-ну Львівськ. обл.; *Бужанка* Іваничівськ. р-ну, *Забужжя* Любомльськ. р-ну Волинськ. обл.; 1018, *Бугъ* (*Богъ*) (Ук. ПСРЛ, 18); д. р. *Боугъ*, білор. *Буг*, д. чеськ. *Вуг*, польськ. *Вуг*, лат. (XII ст.) *Armilla: <inter Polonium et Rusiam sunt duo fluvii, quorum nomina secundum vulgaris illorum lingue interpretationem Aper et Armilla>* (SP, I, 435); 1564—1565, *Вуг* (Жерела, III, 58 та ін.).

**Західний Кальчик**, -ого -а, ч.; р., п. витік *Головного* (*Великого*) *Кальчика* п. Кальміусу, вп. в Азовське море (вище с. Кременівка) (ОППУ, II, 63); *Западный Кальчикъ* (1898, ВЗК, 160); *Кальчикъ* (ВЕГ, 197).

**Західний Прутєць**, -ого -тця, ч.; потік, л. *Пруту* л. Дунаю; *Pruteć Zachodni* (SG, IX, 108); нп Яблунця і Микуличин Надвірнянськ. р-ну Івано-Франківськ. обл. (там же, 109).

**Західний Танас**, -ого -а, ч.; р., п. *Танаса* п. Великої Карасівки л. Карасівки п. Салгиру бас. зат. Сиваш на зх. бер. Азовськ. моря; с. Красноселівка Білогірськ. р-ну Кримськ. обл.; *Тонас*, *Туніс* (ОАІМ).

**Заховп**, -а, ч.; потік, с. Заріччє Перечинськ. р-ну Закарпатськ. обл.; 20-і рр. ХХ ст., *За Хоп* (Петров, 68); пор. г. *Ховп* (там же).

**Зацівка**, -и, ж.; потік, л. Воротища бас. Тисьмениці п. Бистриці-Тисьменицької п. Дністра; м. Грушавець Львівськ. обл.; 1833, *Zacówka* (ОКІМ).

**Зачепин**, -ого; ч., яр, витік б. Терехів Ліс (у верхів'ї) пр. Обитоку п. Деркулу л. Сіверськ. Дінця п. Дону (1900, СУ, 57, 89).

**Зачертик**, -а, ч.; потік, л. Потоку л. Білої Тиси л. Тиси л. Дунаю; с. Розоки Рахівськ. р-ну Закарпатськ. обл. (1972, Анк.).

**Зашківця**, -і, ж.; р., п. Верещиці л. Дністра; *Зашківця* (КРУ, 32); с. *Зашковичі* Городецьк. р-ну Львівськ. обл.; *Zaszkwowicki potok* (SG, XIV, 455); *Зашковиче*, *Zaszkwowice* (Машт., ДБ, 4; SG, XII, 229); *Зашківщина* (WRG, II, 73).

**Заярна**, -ої, ж.; б., пр. Білої п. Айдару л. Сіверськ. Дінця п. Дону (ДСГМ); Ворошиловградська обл.

**Заярова**, -ої, ж.; б., п. Мокрої Чаплинки л. Самари л. Дніпра (ВТКЕГ); х. *Заярний* (там же).

**Заяча**, -ої, ж.; 6б.: 1) л. Грузької л. Кальміусу, вп. в Азовське море; *Заячья* (АС); *Зайцева* (Експ.); *Зайцова* (ВТКЕГ); *Зайцівська*, *Грекозайцівський струмок* (Експ.); пор. с. *Греко-Зайцеве* (*Греково-Зайцеве*) Амвросійськ. р-ну Донецьк. обл. (Експ.); 2) л. Євсугу л. Сіверськ. Дінця п. Дону (Експ.); *Заячья* (Машт., Дон, 61); яр *Заячий* (Експ.); 3) л. Попільної л. Бригаю п. Береки п. Сіверськ. Дінця п. Дону; *Заячья* (1863, ВТКХГ; Машт., Дон, 50); 4) л. Суходолу п. Ковсугу л. Євсугу л. Сіверськ. Дінця п. Дону; *Заячья* (ОГКЕЧС, 122; Машт., Дон, 61); 5) п. Вирючої п. Кам'янки п. Грузького Яланчика, вп. в Азовське море (Експ.); *Заячья* (1853, ВТКЗВД); 6) п. Казенного Торця п. Сіверськ. Дінця п. Дону; *Заячья* (Машт., Дон, 54); яр *Заячий* (1863, ВТКХГ); *Зайчий* (ДСГМ); пор. с. *Заяча Балка* (АТПУ — 1969, I, 96).

**Заячий**, -ого, ч.; яр, п. Обитоку п. Деркулу л. Сіверськ. Дінця п. Дону (Машт., Дон, 64); *Зайчий* (ДСГМ); Ворошиловградська обл.

**Збанулець**, -льця, ч.; потік, с. Микуличин Надвірнянськ. р-ну Івано-Франківськ. обл.; *Zbanulec* (Hrabec, 121); *Zbanulec* (WRG, II, 74).

**З Бйкова**, *словосп.*; потік, пр. Бухти п. В'яру (Вігору) п. Сяну п. Вісли; *Z Bukowa* (SG, XII, 219); Львівська обл.

**Збитенька**, -и, ж.; р., л. Вілії л. Горині п. Прип'яті п. Дніпра; *Збытенка*, *Збытинка*, *Сбытинка*, *Збытенка* (Машт., Дн., 162); нп *Збытин* Дубнівськ. р-ну, Ступне й Півче Здолбунівськ. р-ну, Мошаниця й Межирич Острозьк. р-ну Ровенськ. обл.; *Збытнянка* (КРУ, 76); *Збытенка*, *Збытник* (Теодор., II, 782, 907, 921); *Zbitynka*, *Zbytenka*, *Zbytynka* (SG, VI, 378; XI, 511; XIV, 520); *Збытинька* (ТФ, II, 581); *Збытинка* (1883, КС, XI, 333, 343, 345); *Збытенка* (МЕ); *Збытенка* (Барс., Оч., 103); *Збытнянка*, *Сбытенка*, *Свистенка* (Дрозд, МРУ, 166).

**Збитник**, -а, ч.; р., бас. Ікви п. Стиру п. Прип'яті п. Дніпра; с. Будераж Дубнівськ. р-ну Ровенськ. обл.; 1890, «с. Будераж при рч. *Збытникъ*» (Теодор., II, 905).

**Збийцький**, -ого, ч.; руч., п. Улиці п. Знобівки л. Десни л. Дніпра; *Сбийцький* (Машт., Дн., 203); Середино-Будськ. р-н Сумськ. обл.

**З Білих Керниців**, *словосп.*; потік, бас. Дністра; м. Заліщики Тернопільськ. обл.; *З Білих Керниц'їй* (ОКІМ).

**Збір**, Збору, ч.; потік, л. Тисьмениці п. Бистриці-Тисьменицької п. Дністра; утворюється потоками Грішній, Радичевий і Шумівка; нп Унятичі, Івана Франка, Снятинка, Старе Село, Смільна і Михайлівка-Дрогобицьк. р-ну Львівськ. обл.; *Zbir*, *Zbiór* (SG, I, 101); *Zbar*, *Zbir* (SG, XIV, 524); як л. Бистриці-Тисьменицької; *Zber* (SG, XIV, 515); *Зберъ* (Машт., ДБ, 5); *Збер* (WRG, II, 74).

**Збічна**, -и, ж.; р., л. Ірші л. Тетерева п. Дніпра; Житомирська обл.; *Збична* (Машт., Дн., 47).

**Збóчийний**, -ого, ч.; потік, п. Лужанки п. Тересви п. Тиси л. Дунаю; с. Широкий Луг Тячівськ. р-ну Закарпатськ. обл.; *Збóчийний* (1972, МЕ); 20-і рр. ХХ ст., *Збоўчыный*, *Збовычыный* і ур. *Збовычыный* — помилк. (Петров, 16).

**Збóра**, -и, ж.; р., л. Болохівки л. Сівки п. Свічі п. Дністра; *Zbora* (Машт., ДБ, 14); нп Велика Тур'я Долинськ. р-ну, *Збóра* Калуськ. р-ну Івано-Франківськ. обл. (SG, XIV, 524).

**Збóришівка**, -и, ж.; р., пр. Стиру п. Прип'яті п. Дніпра; с. Холонів Горохівськ. р-ну Волинськ. обл.; *Zboryszówka*, *Lipa SG*, XIV, 528).

**Збóриш**, -ошу, ч., потік, п. Пробійни л. Білого Черемошу п. Черемошу п. Пруту л. Дунаю; Гринявська с/Р Верховинськ. р-ну Івано-Франківськ. обл. (МКур.).

**Зборшóра**, -и, ж.; р., л. *Збори* л. Болохівки л. Сівки п. Свічі п. Дністра; *Zborszora* (Машт., ДБ, 14); як л. Болухівки (КРУ, 37); *Zborszora* («*toże Zbarszora?*») — як п. *Збори*; с. *Збóра* Калуськ. р-ну Івано-Франківськ. обл. (SG, XIV, 524); *Zborszora* (WRG, II, 74).

**Збруч**, -á, ч.; р., л. Дністра (КРУ, 45); з лувій *Збручі* (*zwaných Zbruczami... na wyżynie Zbornej*; SG, XIV, 531); нп. с. Авратин Волочиськ. р-ну Хмельницьк. обл.; е межею цієї й Тернопільськ. обл.; *Збручъ* (АЮЗР, III, III, 70); *Zebroncze*, *Zebrowcze*, *Подгорецъ* (Машт., ДБ, 23); 1772, *Podorcze* (Матеріали Івано-Франківськ. краєзнавчого музею); 1786, *Podchorcze* (Geogr. Gall); 1804: *Podhorze* (Allg. Galiz.); 1883, *Zbrucz*, *Vodhorze* (Гол., ГС, 122); *Подгорце*, *Подгорче* (Гол., Нар., I, 570); пор. нп *Збручіва* Волочиськ. р-ну, *Збруч* Кам'янець-Подільськ. р-ну Хмельницьк. обл. і *Збручанське* Боршівськ. р-ну Тернопільськ. обл.; територія *Надзбруччя*, населення *надзбручанці*.

**Збуж**, -у, ч.; р., л. Тетерева п. Дніпра; с. Городське Коростишівськ. р-ну Житомирськ. обл.; *Збужъ* (Похил., 142; Похил., УКР, 177), *Zbuż* (Grab., 90).

**Збур'івка**, -и, ж.; р., л. рук. Дніпра; між р. Середня і гирлом *Збурійвським*; Голопристанськ. р-н Херсонськ. обл. (ОКІМ); *Збур'ївка*, *Прогнай Збурвський* (Машт., Дн., 94); пор. затока *Збурвський Кутъ* (ВЗК, 188); с. *Збур'івка* того ж р-ну й обл.; канв. *Збур'ївська* (НРЗХ, 78).

**Збур'ївське**, -ого, с.; гирло Дніпра; Херсонська обл.; *Збуревское* (ВЗК, 195; Машт., Дн., 94); пор. с. *Збур'івка* Голопристанськ. р-ну Херсонськ. обл.

**Зварáш**, -á, ч.; р., л. Серету л. Дунаю; нп Долішній Шепіт і Лопушна Вижицьк. р-ну Чернівецьк. обл.; 1886, *Zwarycz*; 1908, *Изворащ* (Карп., 130); *Зварич* (ОКІМ); *Zwarycz* (SG, X, 445; XIV, 680); *Зварич*, *Зварац*, *у Зварашев* — як інша річка в с. Лопушна Вижицьк. р-ну Чернівецьк. обл. (Карп., 130).

**Зварáшик**, -а, ч.; потік, л. Серету л. Дунаю; с. Долішній Шепіт Вижицьк. р-ну Чернівецьк. обл. (Карп., 130; Карп., Сл.,

6); як пр. *Звараша* (Карп., Гідр., 190; Карп., Серет, 92).

**Зварінка**, -и, ж.; р., бас. Жолони п. Прип'яті п. Дніпра; пн.-сх. смт Словечне Овруцьк. р-ну Житомирськ. обл. (ТФ, II, 168).

**Звенигородка**, -и, ж.; р., пр. Гнилого Тікичу л. Тікичу п. Синюхи л. Пд. Бугу (1970, МЕ); *Звиногородка* (1970, МЕ); *Звенигородка* (Похил., 377); *Zwinogrodka*, *Zwinohorodka* (SG, XIV, 698); м. *Звенигородка* Черкаськ. обл.

**Звинічний**, -ого, ч.; **потік**, п. Болозівки пр. Стривігору (Стрв'яжу) л. Дністра; с. Болозів Старосамбірськ. р-ну Львівськ. обл.; *Zwinczny* (SG, XIV, 88); *Звинечный* (Машт., ДБ, 4).

**Звиняч**, -а, ч.; р., п. Серету л. Дністра (КРУ, 44); нп Вербіці й Буданів Тербовлянськ. р-ну, *Звиняч* і Скомороше Чортківськ. р-ну Тернопільськ. обл.; *Звинячъ*, *Zwiniacz* (Машт., ДБ, 22); *Zwiniacz* (SG, X, 444; XIV, 688); *Звиняч(ь)* (WRG, II, 77).

**Звинячка**, -и, ж.; р., п. Тупи (Дупи) п. Серету л. Дністра; Заліщицьк. р-н Тернопільськ. обл.; *Звин'ячка* (ОКІМ).

**Звисний**, -ого, ч.; **потоки**: 1) л. Боржави п. Тиси л. Дунаю; с. Приборжавське Іршавськ. р-ну Закарпатськ. обл. (1973, МЕ); 20-і рр. ХХ ст., *Звисный* (Петров, 29, 30); пор. ур. *Звисный*, *Извисный* (там же, 29, 30); 2) с. Сускове Свалевськ. р-ну Закарпатськ. обл.; *Звисный* (1972, МЕ); 20-і рр. ХХ ст., *Звисный* (Петров, 53); лор. г. *Звиснак* (там же, 53).

**Звіз**, Звбзу, ч.; **яр**, п. Кільчени п. Самари л. Дніпра (ГІЮР, 130; вщде смт Підгородне Дніпропетровськ. р-ну й обл.).

**Звіздаль**, -і, ж.; р., п. Ужа п. Прип'яті п. Дніпра (КРУ, 87); *Звиздаль* (Машт., Дн., 157); *Звіздальська* (1971, МЕ); нп Недашки Малинськ. р-ну, Минійки Коростишівськ. р-ну, Базар, Шишелівка й Нове Шарне Народицьк. р-ну Житомирськ. обл.; пор. с. *Звіздаль* Народицьк. р-ну; *Zwizdal* (SG, VI, 448; VII, 54, 178; XII, 131; XIV, 699); *Звізди* (с. Недашки, ОКІМ); «при рч. *Звизделъ*» (Теодор., I, 317); *Звѣдець* (АОУЗР, III, IV, 525; Нов., 264).

**Звінкій**, -ів, мн.; **руч.**, кол. с. Міжгір'я (пор суч. Гута-Межигірська) Києво-Святошинськ. р-ну Київськ. обл.; *Звонки* (Бублик, 153).

**Звір**, -бру, ч.; **потоки**: 1) л. Вечі л. Латориці л. Бодрогу п. Тиси л. Дунаю; смт Воловеш Закарпатськ. обл.; 30-і рр. ХХ ст., *Zvor*, *Zvor* (Wiesner, 55, 65); 2) л. Ріки п. Тиси л. Дунаю; с. Сойма Міжгірськ. р-ну Закарпатськ. обл. (1971, МЕ); 3) л. Турички п. Тур'ї л. Ужа л. Лабірця п. Бодрогу п. Тиси л. Дунаю; с. Липовеш Перечинськ. р-ну Закарпатськ. обл.; 30-і рр. ХХ ст., *Zvor*, *Zvor* (Wiesner, 58, 65); 4) п. Либохірки л. Стрия п. Дністра; с. Либохора Турківськ. р-ну Львівськ. обл.; *Zvor*, *Zwir*, *Mohylski pot.* (SG, V, 204, 206; XIV, 698); *Звѣрь* (Машт., ДБ, 8); *Зверь* (WRG, II, 77); 5) п. Опору п. Стрия п. Дністра; між рр. Хоминський і Закути; *Zwir* (SG,

III, 564); *Звѣрь* (Машт., ДБ, 10); Львівська обл.; *Зверь* (WRG, II, 77); 6) п. Рожанки п. Опору п. Стрия п. Дністра; нп Верхня і Нижня Рожанка Сколівськ. р-ну Львівськ. обл. (ОКІМ); *Zwir* (SG, IX, 854); 7) п. Сигли п. Опору п. Стрия п. Дністра; с. Либохора Сколівськ. р-ну Львівськ. обл.; *Zvor*, *Zwir* (SG, V, 204); 8) пр. Кривки п. Хусного л. Стрия п. Дністра; с. Кривка Турківськ. р-ну Львівськ. обл.; *Zwir* (SG, XIV, 698); 9) с. Ракове Перечинськ. р-ну Закарпатськ. обл.; 20-і рр. ХХ ст., *Звѣр* (Петров, 63); 10) с. Росільна Богородчанськ. р-ну Івано-Франківськ. обл.; *З'в'ір* (ОКІМ); 11) с. Спас Рожнятівськ. р-ну Івано-Франківськ. обл. (ОКІМ); 12) с. Старий Мізунь Долинськ. р-ну Івано-Франківськ. обл. (ОКІМ); 13) с. Яворів Долинськ. р-ну Івано-Франківськ. обл.; *Звѣр* (ОКІМ); *Зверь* (WRG, II, 77); 14) р., п. витік Тур'ї л. Ужа л. Лабірця п. Бодрогу п. Тиси л. Дунаю; с. Полянська Гута, зливається з Шипотом вище с. Тур'я Поляна Перечинськ. р-ну Закарпатськ. обл.; 20-і рр. ХХ ст., *Звѣр* (Петров, 59); 30-і рр. ХХ ст., *Zvor*, *Zvor* (Wiesner, 12, 57, 65; КРУ, 23).

**Звіринець**, -нця, ч.; **потоки**: 1) л. Голягинки п. Ріки п. Тиси л. Дунаю; с. Новоселиця Міжгірськ. р-ну Закарпатськ. обл. (1971, МЕ); 2) п. Серету л. Дністра; *Звѣжинецъ*, *Zwierzyniec* (Машт., ДБ, 22); *Звѣжинец* (WRG, II, 75; SG, X, 444); Тернопільська обл.; 3) пр. Віжомлі (Щану) л. Скла п. Сяну л. Вісли; с. Віжомля Яворівськ. р-ну Львівськ. обл.; *Zwierzyniec* (SG, XI, 921).

**Звірниця**, -і, ж.; р., л. Глибчка п. Теререва п. Дніпра; Житомирськ. р-н і обл.; *Звѣриница* (Машт., Дн., 43).

**Зварінка**, -и, ж.; р., л. Сіверськ. Дінця п. Дону (к. XVIII — поч. XIX ст., ПГХГ, ПІ); х. *Звѣриської* (там же).

**Звірів**, -евого, ч.; б., л. Бахмуту п. Сіверськ. Дінця п. Дону; *Звѣревъ* (1744, ОНРУМ, 327, 329).

**Звірчак**, -а, ч.; **потік**, пр. Опаки п. Бисриці-Тисьменицької п. Дністра; *Zwirczak* (SG, XIV, 698); с. Опака Дрогобицьк. р-ну Львівськ. обл. (SG, VII, 539).

**Звірчик**, -а, ч.; **потоки**: 1) п. Сухаря л. Терреблі п. Тиси л. Дунаю; с. Колоचाва Міжгірськ. р-ну Закарпатськ. обл.; *Звѣрчик* (1972, МЕ); 2) с. Ставне Великоберезнянськ. р-ну Закарпатськ. обл.; 20-і рр. ХХ ст., *Звѣрчик* (Петров, 64).

**Звоніць**, -інця, ч.; **потік**, п. Сигли бас. Дністра; с. Либохора Сколівськ. р-ну Львівськ. обл.; *Zwoniac* (SG, XIV, 701).

**Звораш**, -а, ч.; **потік**, п. Лужанки п. Тересви п. Тиси л. Дунаю; с. Широкий Луг Тячівськ. р-ну Закарпатськ. обл.; *Звораш* (1972, МЕ); 20-і рр. ХХ ст., *Звораш* (Петров, 16, 19); 30-і рр. ХХ ст., *Zvoraš*, *Звораш* (Wiesner, 46, 65).

**Зворець**, -ірця, ч.; **потоки**: 1) л. Бистрої п. Свинки п. Боржави п. Тиси л. Дунаю; смт Довге Іршавськ. р-ну Закарпатськ. обл. (1973, МЕ); 2) л. Мокрянки п. Тересви п. Тиси л. Дунаю; с. Руська Мокра Тя-

чівськ. р-ну Закарпатськ. обл.; *Зв'бриц'* (1972, МЕ); 3) л. Повчевої п. Бистрого л. Ріки п. Тиси л. Дунаю; с. Верхній Бистрий Міжгірськ. р-ну Закарпатськ. обл.; *Зв'бриц'* (1971, МЕ); 4) л. Прохідного л. Ріки п. Тиси л. Дунаю; смт Міжгір'я Закарпатськ. обл. (1971, МЕ); 20-і рр. XX ст., *Зв'рциць* (Петров, 25, 29); 5) л. Сухаря (Колочавки) л. Терєблї п. Тиси л. Дунаю; с. Колочави Міжгірськ. р-ну Закарпатськ. обл.; *Зв'бриц'* (1972, МЕ); 6) л. Терєблї п. Тиси л. Дунаю; с. Синевир Міжгірськ. р-ну Закарпатськ. обл.; *Зв'бриц'* (1972, МЕ); 7) л. Терешілки п. Терєсви п. Тиси л. Дунаю; с. Тарасівка Тячівськ. р-ну Закарпатськ. обл.; *Зв'бриц'* (1972, МЕ); 8) л. Торунки л. Ріки п. Тиси л. Дунаю; с. Торунь Міжгірськ. р-ну Закарпатськ. обл. (1971, МЕ); 9) п. Брадульця л. Сухаря (Колочавки) л. Терєблї п. Тиси л. Дунаю; присілок Брадулець с. Колочави Міжгірськ. р-ну Закарпатськ. обл.; *Зв'бриц'* (1972, МЕ); 10) п. Лужанки п. Терєсви п. Тиси л. Дунаю; с. Широкий Луг Тячівськ. р-ну Закарпатськ. обл.; *Зв'бриц'* (1972, МЕ); 20-і рр. XX ст., *Зворциць* (Петров, 16); 11) п. Озерянки л. Терєблї п. Тиси л. Дунаю; с. Синевир Міжгірськ. р-ну Закарпатськ. обл.; *Зв'бриц'* (1972, МЕ); 12) п. Опаки п. Бистриці-Тисьменицької п. Дністра; між рр. Борнславський і Ключкавка; с. Опака Дрогобицьк. р-ну Львівськ. обл.; Zworec (SG, VII, 538; XIV, 702); *Зворець*, Zworecz (Машт., ДБ, 5); *Зворець*, Zвореч (WRG, II, 78); 13) п. Стрия п. Дністра; с. Комарники Турківськ. р-ну Львівськ. обл.; Zworec (SG, IV, 299; XIV, 702); *Зворець* (WRG, II, 78); 14) с. Пилипець Міжгірськ. р-ну Закарпатськ. обл. (1971, МЕ).

**Зв'орик**, -а, ч.; потоки: 1) л. Домашинського п. Ужа л. Лабірця п. Бодрогу п. Тиси л. Дунаю; с. Домашин Великоберезнянськ. р-ну Закарпатськ. обл. (1972, МЕ); 2) п. Бистрого п. Боржави п. Тиси л. Дунаю; с. Керещки Свалявськ. р-ну Закарпатськ. обл. (1973, МЕ); 3) с. Нижній Бистрий Хустськ. р-ну Закарпатськ. обл. (Петров, 6).

**Зв'оринка**, -и, ж.; потік, с. Нижній Бистрий Хустськ. р-ну Закарпатськ. обл.; 20-і рр. XX ст., *Зворінка* (Петров, 6).

**Зворинціва**, -ої, ж.; потік, п. Річки п. Рипинки п. Ріки п. Тиси л. Дунаю; с. Річка Міжгірськ. р-ну Закарпатськ. обл.; *Зворинці'ова* (1971, МЕ); 60-і рр. XIX ст., Zvorincova (Петров, 22).

**Зв'орниця**, -ї, ж.; р., пр. Золотої Липи л. Дністра; нп Годів, Кальне й Розгадів Зборівськ. р-ну Тернопільськ. обл.; Zwaruga, Szwaryuga (SG, XIV, 680); *Зваруца* (WRG, II, 75).

**Зв'орла**, -и, ж.; р., с. Паликорови Бродівськ. р-ну Львівськ. обл. (ІМСУ, Льв, 169).

**Звук**, -у, ч.; потік, с. Турички Перечинськ. р-ну Закарпатськ. обл.; *Звук Лиш'уїс'кий* (1973, МЕ).

**Згар**, -у, ч.; потоки: 1) Івано-Франківська обл. (кол. Косівськ. пов.); Zgar (Hrabec,

83, 108); *Згарь* (WRG, II, 78); 2) с. Кваси Рахівськ. р-ну Закарпатськ. обл.; 20-і рр. XX ст., *Згарь* (Петров, 15); пор. ур. *Згар'* (1973, Анк.); плн. Shari (Петров, 15); рр.: 3) л. Золотоноші л. Дніпра; *Згарь* (XIII ст., Ляск., ИПЗ, 28; 1765—1769, ГО, 56; 1848, ВСОРИ, ПГ, 12; 1852, Ар., III, 35; 1859, СНМ, Пл, 43); *Сухогарь* (1888, Гуров, 477); 4) л. Кошелівки л. Церему л. Случі п. Горині п. Прип'яті п. Дніпра; *Згарь* (Машт., Дн., 167); Zgar — як л. Волоки п. Корчика л. Случі (SG, XIII, 890; XIV, 586); Новоград-Волинськ. р-н Житомирськ. обл.; 1888, «с. Средня-Деражня при рч. *Сгарі*» (Теодор., I, 191); 5) п. Пд. Бугу (1970, МЕ); с. Городище Деражнянськ. р-ну Хмельницьк. обл., Літинськ., Жмеринськ. і Каїнівськ. р-ни Вінницьк. обл.; згадується в грамоті 1431 р. (ТК ЦНБ); 1446, *Згару* (1896, КС, LV, 16); XVII ст., Zар (Ляск., II, 17); *Згар* (Гульдм., 35; Тр. Под., IX, 249 та ін.; Тверит., 53; Машт., ДБ, 34); *Царь* (Гульдм., 35; Машт., ДБ, 34); Zgar, Car (SG, XIV, 586); *Згар* (КРУ, 56); с. *Згар* Деражнянськ. р-ну Хмельницьк. обл.

**Згарівчик**, -а, ч.; потік, п. Берендею п. Білої Тиси л. Тиси л. Дунаю; с. Розтоки Рахівськ. р-ну Закарпатськ. обл. (1972, Анк.).

**Зг'арка**, -и, ж.; р., п. *Згару* п. Пд. Бугу (ПУОК, X, 25); *Згарокъ* (Машт., ДБ, 34; КРУ, 57); Zharek (SG, XIV, 586); *Безголова* (Гульдм., 35; Машт., ДБ, 34).

**Згар'ок**, -р'ка, ч.; р., л. *Згару* п. Пд. Бугу (1967, МЕ; КРУ, 57); 1546, *Изгарекъ* (ТК ЦНБ); XIX ст., *Згарокъ* (Гульдм., 35; Тр. Под., IX, 500 та ін.); *Сгарокъ* (Тверит., 24); *Згарець* (Машт., ДБ, 34); Zharek (SG, XIV, 586).

**Згар'янський**, -ого, ч.; потік, пр. Опору п. Стрия п. Дністра; смт Славське (кут *Згарі*) Сколівськ. р-ну Львівськ. обл. (ОКІМ).

**З Г'асівки**, словосп.; потік, л. Дули (Тупи) п. Серету л. Дністра; м. Залички Тернопільськ. обл.; *З Г'ас'їўки* (ОКІМ).

**З Глиб'окої**, словосп.; потік, бас. Нічлави л. Дністра; с. Кривче Боршівськ. р-ну Тернопільськ. обл.; *З Гл'їбокої* (ОКІМ).

**Згнила Бистриця**, -ої -ї, ж.; потік, л. Бистриці-Надвірнянської п. Бистриці п. Дністра; Zgniła Bystrzyca (SG, XIV, 582); Івано-Франківська обл.

**Згнила Ліпа**, -ої -ї, ж.; р., л. *Золотої Липи* бас. Дністра; *Згнилая Ліпа*, Zgniła Lipa (Машт., ДБ, 20); *Перемшлянська Ліпа*; с. Коношук Рогатинськ. р-ну Івано-Франківськ. обл.; Przemysłańska (SG, XIV, 582).

**Згнилий**, -ого, ч.; потік, л. Дністра; між рр. Бистриця й Корос(т)ильна; Zgniły, *Згнилий* (Машт., ДБ, 19); Івано-Франківська обл.

**Згоників**, -ового, ч.; яр, п. Кам'янського л. Осколу л. Сіверськ. Дінця п. Дону; *Сгониковъ* (1863, ВТКХГ; Машт., Дон, 52); Харківська обл.

**Згорілиця**, -і, ж.; р., п. Студениці л. Різні л. Ірші л. Тетерева п. Дніпра; Малинськ. р-н Житомирськ. обл.; *Згорґлицца* (Машт., Дн., 47).

**Згґрівка**, -и, ж.; потік, Підволочиськ. р-н Тернопільськ. обл. (ОКІМ).

**Здарівка**, -и, ж.; р., п. Стугни п. Дніпра; м. Васильків Київськ. обл.; *Здаровка* (Машт., Дн., 51); *Здоровець* (Шамрай, 44, 45; Оп. КПЛ, 170); *Здоровка* (1800, АКГ; Шамрай, 45); с. *Здорівка* Васильківськ. р-ну Київськ. обл.

**Здвиг**, -у, ч.; р-ще, с. Крупчатка Лугинськ. р-ну Житомирськ. обл. (1971, МЕ).

**Здвиж**, -у, ч.; рр.: 1) п. Тетерева п. Дніпра (КРУ, 92); Житомирська й Київська обл.; *Звиждень* (1097, ПСРЛ, I, 111; 1600, АЮЗР, VII, I, 262); *Въздвижень* (1150, ИЛ, 288); *Zdwiżden* (1574, АЮЗР, V, I, 78); *Zwizdziej* («nad rz. Zwizdzieja», 1596, Żg. dz., XXI, 30); *Звижень* (АЮЗР, III, I, 261); *Здвиждень* (1646, АС); *Zdwiż* (1691, АЮЗР, VI, I, Прил., 214; Rulik., ОРК, 49); *Здвижъ* (Фунд., 31; Похил., 13; Похил., УКР, 192; Барс., 125; Машт., Дн., 48); *Ловичъ* (XVII ст., Похил., 85; Похил., УКР, 55); *Зеиздънъ* (Похил., 191); *Здвижень* (Ук. ПСРЛ, 115; Похил., УКР, 202); *Здвижъ* (1849, КГВ, №28, 222); *Движъ* (Де-ла-Флиш, 812); *Сдвижъ* (ВЛД); *Здвиж* (КРУ, 92; 1958, МЕ); пор. нп *Здвижівка* Бородянськ. р-ну Київськ. обл. і *Здвижка* Коростишівськ. р-ну Житомирськ. обл.; 2) пр. Лебелі л. Угору л. Десни л. Дніпра; «при р. *Здвижъ*» (1742, СВМ, 101; 1859, СНМ, Чрг, 10); як л. Десни, нижче с. Кладьківка Куликівськ. р-ну Чернігівськ. обл.; *Вздвижъ* (Машт., Дн., 211); XVII ст., *Здвижень* (1896, КС, VI, 372); *Здвижжа* (XVIII ст., Модз., Р., 198); 3) руч., п. Десни л. Дніпра; м. Чернігів; *Здвижъ* (ИКЧГ, 13).

**Здѣнный**, -ого, ч.; потік, л. Стрия п. Дністра; гг. Кичера, Кичерка, Магура, Потерниця; нп Верхне Синьовидне і Ямельниця Сколівськ. р-ну Львівськ. обл.; *Zdzeny* (SG, XI, 428; XIV, 551); *Зденный* (Машт., ДБ, 9); *Żdzennyj*, *Zdzenny*, *Zdzianny* (АС); *Zdzienny* (WRG, II, 80).

**Здѣркул**, -у, ч.; потік, п. Бистрого п. Ріки п. Тиси л. Дунаю; с. Нижній Бистрий Хустськ. р-ну Закарпатськ. обл. (1971, МЕ); 20-і рр. XX ст., *Здѣркул* (Петров, 6).

**Здівич**, -а, ч.; р., л. Тні п. Случі п. Горині п. Прип'яті п. Дніпра; *Здѣвич* (Машт., Дн., 165); *Здѣвича* (ТФ, II, 249); суміжжя Дзержинськ. та Баранівськ. р-нів Житомирськ. обл.

**Здорѡва Лѡца**, -ої -і, ж.; б., пр. Деркулу л. Сіверськ. Дінця п. Дону (ДСГМ); Ворошиловградська обл.

**Здрывля**, -і, ж.: 1) б., м. Малин Житомирськ. обл.; *Здрывля* (ОКІМ); 2) р., п. Ірші л. Тетерева п. Дніпра (Похил., УКР, 216; КРУ, 91); як л. Ірші п. Тетерева (Машт., Дн., 47); с. Устинівка Малинськ. р-ну Житомирськ. обл.; *Здривля* (Фунд., 38; Похил., 185; Машт., Дн., 47); *Здрывль* (Фунд., 87); *Здривня* (СНМ, Кв,

220); *Здрывля* (Похил., УКР, 216); *Здрывля* (КРУ, 91); *Здрывля* (1962, МЕ); пор. кол. сл. *Здривля* біля с. Нянівка Малинськ. р-ну Житомирськ. обл. (Похил., УКР, 218).

**Здрягівка**, -и, ж.; р., п. Снову п. Десни л. Дніпра; Городнянськ. р-н Чернігівськ. обл.; *Здряговка*, *Брутовка* (Машт., Дн., 210); пор. там же с. *Здрягівка*.

**Здґмівка**, -и, ж.; р., л. рук. Дніпра; між рр. Вербівка і Музурман; Запорізьк. р-н і обл. (ОКІМ); *Здґмовка* (Машт., Дн., 83); *Здурмовка* (1862, ВТКГТ).

**Здѣнный**, -ого, ч.; потік, п. Топільниці п. Дністра (у верхів'ї); с. Сторона Дрогобицьк. р-ну Львівськ. обл.; *Zdzianny* (SG, XIV, 552); *Здѣнный* (Машт., ДБ, 2).

**Зебляна**, -сі, ж.; б., п. Ровенька п. Нагольної л. Міусу, вп. в Азовське море; *Зебляная* (1853, ВТКЗВД); Ворошиловградська обл.

**Зѣбухв**, -ового, ч.; рук. Колодниця п. Дністра; *Zebuczów*, *Zebuczowy potok* (SG, XIV, 560); *Зѣбуховъ*, *Zebuchów* (Машт., ДБ, 6); *Зѣбухов* (WRG, II, 81); Львівська обл.

**Зелѣння**, -і, ж.; потік, пр. Чечви л. Лімниці п. Дністра; с. Спас Рожнятівськ. р-ну Івано-Франківськ. обл.; *Зелѣння* (ОКІМ).

**Зѣлен**, -ого, ч.; р., п. Ужа п. Прип'яті п. Дніпра; *Зеленъ* (Машт., Дн., 154); Емільчинськ. р-н Житомирськ. обл.; пор. там же нп *Зелениця* й *Гута-Зелениця*.

**Зелѣна**, -ої, ж.; бб.: 1) л. витік Бичка п. Біка л. Самари л. Дніпра; *Зеленая* (АРИ — 1866, КЕГ); пор. х. *Зелена Балка* (ІМСУ, Днц, 646); 2) л. Лозовенької л. Береги п. Сіверськ. Дінця п. Дону; *Зеленая* (1863, ВТКХГ); *Соленая* (Машт., Дон, 50); *Соленая Крилиця* (1680, МИКБ, I, 82—83); пор. нп *Соленый город(ок)ъ* (1683, там же, 122); 3) л. Міусу, вп. в Азовське море; *Зеленая* (1853, ВТКЗВД); Ворошиловградська обл.; 4) л. Сухого Торця л. Казенного Торця п. Сіверськ. Дінця п. Дону; *Зеленая* (ГОИУ, 142; Машт., Дон, 55); 5) п. Кінської (нижче б. Диневої) л. Дніпра (1898, ГИАУ, 190); Запорізька обл.; 6) п. Самари л. Дніпра (1775, ПГК); *Зеленая* (1764, ИНС, 399; Машт., Дн., 80); пор. х. *Зеленый* (1863, ВТКХГ); суч. с. *Зелене* Олександрівськ. р-ну Донецьк. обл.; 7) п. Солоні (у верхів'ї) п. Верхньої Терси л. Вовчої л. Самари л. Дніпра; *Зеленая* (ВТКЕГ); Дніпропетровська обл.; 8) пр. б. Кобильної (у верхів'ї) п. Кобильної л. Мокрих Ялів л. Вовчої л. Самари л. Дніпра; *Зеленая* (1862, ВТКГТ); 9) с. Борозенське Великоолександрівськ. р-ну Херсонськ. обл.; *Зелена* (1968, МЕ); 10) потік, с. Пасічна Надвірнянськ. р-ну Івано-Франківськ. обл.; *Zielona* (Нгабес, 68); *Зеленая* (WRG, II, 82); рр.: 11) л. Інгульця п. Дніпра (КРУ, 127); с. *Зелене* Петрівськ. р-ну Кіровоградськ. обл.; *Зеленая* (1876, ПХЕВ, 22, 401; 1888, МХГ, III, 22; Машт., Дн., 92; ИИЗК, I, 55; ВЗК, 138; СНМ, Хрс, 57; ИНС, 20); *Зелѣна* (1953, МЕ; КРУ, 127); *Зелѣне* (1954, МЕ); 12) л. Пд. Бугу; Хмільницьк.

р-н Вінницьк. обл. (ПУОК, X, 25); 13) л. Пруту л. Дунаю; гирло нижче р. Дони (КРУ, 29); пор. с. Зелена Кельменецьк. р-ну Чернівецьк. обл.; Зелена (WRG, II, 82); 14) л. Росі п. Дніпра; с. Немрирніч Ружинськ. р-ну Житомирськ. обл.; Зелена, Зелений (ОКІМ); 15) п. Дніпра; с. Боровиця Чигиринськ. р-ну Черкаськ. обл.; (ОКІМ); 16) вп. в Азовське море (КРУ, 134; Експ.); с. Приморське Першотравневого р-ну Донецьк. обл.; Зелена (1745, ІІЗК, ІІ, 1434, 1436); Зельонка, Урзюф. Гурзюф (Експ.); пор. нп Зеленые (Урзюфские) (1862, ВТКГ); мог. Зелена (там же); 17) бас. зат. Сиваш на зх. бер. Азовськ. моря; Джанкойськ. р-н Кримськ. обл. (ОАІМ).

**Зелена Млака**, -ої -и, ж.; руч., п. Брустурянки л. Тереси п. Тиси л. Дунаю; с. Лопухів Тячівськ. р-ну Закарпатськ. обл.; Зелена Млака (1972, МЕ).

**Зелена Яворина**, -ої -и, ж.; потік, с. Синевир Міжгірськ. р-ну Закарпатськ. обл. (1967, МЕ).

**Зеленіцький**, -ого, ч.; потік, кол. с. Ямна (тепер передмістя м. Яремча) Надвірнянськ. р-ну Івано-Франківськ. обл.; 1787, Zieleniecki (Hrabec, 104); Зеленецкий (WRG, II, 82).

**Зелений**, -ого, ч.; потоки: 1) л. Дзвинячки л. Дністра; Тернопільська обл.; Zielony potok, Jeziorki (SG, II, 310; XIV, 605); Зелений (WRG, II, 84); 2) п. Гнилої Липи л. Дністра; між рр. Корелицький і Студений; Рогатинськ. р-н Івано-Франківськ. обл.; Zielony potok, Зелений (Машт., ДБ, 17; SG, V, 250; XIV, 605; WRG, II, 84); 3) п. Гнилої Липи л. Дністра; між рр. Дігтярка і Осталовський; Львівська обл.; Zielony potok, Зелений (Машт., ДБ, 16; SG, V, 250; XIV, 604; WRG, II, 84); 4) п. Нараївки л. Гнилої Липи л. Дністра; с. Підвисоке Бережанськ. р-ну Тернопільськ. обл.; Zielony (SG, VI, 904; IV, 604); Зелений (WRG, II, 84); яри: 5) п. Зеленої л. Сухого Торця л. Казенного Торця п. Сіверськ. Дінця п. Дону; Зелений (ГОИУ, 142; Машт., Дон, 55); 6) п. Кам'янки л. Очеретуваної л. Кривого Торця п. Казенного Торця п. Сіверськ. Дінця п. Дону; Зелений (АС); 7) п. Каратиша л. Берди, вп. в Азовське море; Зелений Яр (АС); Зеленоярівський руч. (Експ.); пор. с. Зелений Яр Володарськ. р-ну Донецьк. обл.; 8) п. Уди п. Сіверськ. Дінця п. Дону; Зеленої (1845, ПОЧ; 1845, КОЧ; вище гирла Рогані).

**Зелений Клин**, -ого -у, ч.; б., п. Осикової л. Вовчої л. Самари л. Дніпра (Експ.).

**Зелений Яр**, -ого -у, ч.; бб.: 1) п. Каратиша л. Берди, вп. в Азовське море; Зелений Яр (АС); 2) с. Жовтневе Кагарлицьк. р-ну Київськ. обл.; Зелений Яр (1974, Анк.); 3) р., бас. зат. Сиваш на зх. бер. Азовськ. моря в Криму (ОАІМ); пор. с. Зелений Яр Джанкойськ. р-ну Кримськ. обл.

**Зелениця**, -і, ж.; рр.: 1) п. Бистриці-Надвірнянської п. Бистриці п. Дністра (КРУ, 40); Зеленица, Zielenica (Машт., ДБ, 17); Богородчанськ. р-н Івано-Франківськ.

обл.; Zielonica (Galiz., Herrich.); Zelenycje (SG, I, 513; Hrabec, 104); Зеленица (WRG, II, 82); 2) смт Верховина Івано-Франківськ. обл. (ОКІМ).

**Зеленичка**, -и, ж.; потік, с. Зелена Надвірнянськ. р-ну Івано-Франківськ. обл.; Zieleniczka (Hrabec, 93).

**Зеленка**, -и, ж.; р., бас. Стиру п. Прип'яті п. Дніпра; с. Лише Луцьк. р-ну Волинськ. обл. (ОАІМ).

**Зеленківський**, -ого, ч., потік, л. Гринівського (Потоку) л. Пробійни л. Білого Черемошу п. Черемошу п. Пруту л. Дунаю; с. Гринява Верховинськ. р-ну Івано-Франківськ. обл.; Зеленківський (МКур.).

**Зеленогайнка**, -и, ж.; потік, л. Видрички л. Білої Тиси л. Тиси л. Дунаю; с. Видричка Рахівськ. р-ну Закарпатськ. обл.; Зеленогайинка (1972, Анк.).

**Зеленча**, Зеленчі, ж.; р., л. Пруту л. Дунаю; Зелена (КРУ, 28); Зеленивка; 1923, Zelena; с. Зелена Кельменецьк. р-ну Чернівецьк. обл.; Зеленча (Карп., 130).

**Зеленщина**, -и, ж.; б., п. Береки п. Сіверськ. Дінця п. Дону (1863, ВТКХГ; Машт., Дон, 50); пор. нп Зеленищина (Зелена) (в гирлі) (1864, СНМ, Хрк, 75).

**Зелерик**, -а, ч.; потік, л. Розшищанського Потоку п. Кісви п. Тиси л. Дунаю; с. Росішка Рахівськ. р-ну Закарпатськ. обл. (1972, МЕ).

**Зелюня**, -і, ж.; р., п. Церему л. Случі п. Горині п. Прип'яті п. Дніпра (Машт., Дн., 168); Новоград-Волинськ. р-н Житомирськ. обл.

**Зельників**, -ового, ч.; яр, л. Єфремового л. Сіверськ. Дінця п. Дону (Експ.); яр Зельникова (Машт., Дон, 59); Земниківова (Експ.).

**Земляні**, -бі, ж.; бб.: 1) л. Лугані п. Сіверськ. Дінця п. Дону; Земляная (Машт., Дон, 63); пор. нп Земляной (АС); 2) п. Євсугу л. Сіверськ. Дінця п. Дону (Експ.); Земляная (ОГКЕЧС, 117; Машт., Дон, 61).

**Земляний**, -ого, ч.; яр, л. Романівки п. Пільної л. Сіверськ. Дінця п. Дону (1863, ВТКХГ); Земляной (1850, ВСОПІ, ХГ, 19); як п. Пільної (Машт., Дон, 44); пор. с-ще Земляний Яр.

**Землянка**, -и, ж.; бб.: 1) п. Комишуватої л. Кільтиччі л. Обитічної, вп. в Азовське море (1862, ВТКГ); Земляника (РО, 71); 2) п. Рубіжної п. Сіверськ. Дінця п. Дону (1863, ВТКХГ; Машт., Дон, 44); 3) п. Харцизької п. Грузького Яланчика, вп. в Азовське море (ВТКЕГ); пор. там же кург. Землянка; 4) р., л. Грузької п. Конотопу п. Єзусу л. Сейму л. Десни л. Дніпра; Землянка, Терле (Машт., Дн., 226).

**Землянський**, -ого, ч.; яр, п. Очеретуваної п. Скотуваної л. Кривого Торця п. Казенного Торця п. Сіверськ. Дінця п. Дону; Землянський (1894, ГИПБУ, 180; Машт., Дон, 54); тут же с-ще Землянкi (Експ.).

**Землянчин**, -а, ч.; яр, л. Чернавки л. Оскулу л. Сіверськ. Дінця п. Дону (1863, ВТКХГ); Землянчинъ (там же).

**Земняк**, -á, ч.; р., с. Єліне Щорськ. р-ну Чернігівськ. обл.; *Зьомняк* (1967, МЕ).

**Зенева**, -ої, ж.; 66.: 1) п. Карачокраку (при витощі) л. Кінської л. Дніпра; *Зенева* (1862, ВТКГ); Василівськ. р-н Запорізьк. обл. (ІМСУ, Зп, 178); 2) п. Черепухової л. Мілової л. Комишної п. Повної л. Деркулу л. Сіверськ. Дінця п. Дону; *Зенева* (Машт., Дон, 65); Ворошиловградська обл.

**Зенкова Лоза**, -ої -ї, ж.; р., п. Білостоку л. Зх. Бугу п. Вісли; *Zenkowa Łoza*, *Młynówka*, у верхів'ї (НВ, 149); Львівська обл.

**Зепір-Тарамá**, -ї, ж.; б., п. Мокрої Волновахи п. Кальміусу, вп. в Азовське море (Експ.); *Зепір Торома* (ВТКЕГ).

**Зеремлянка**, -и, ж.; р., п. Смілки л. Случі п. Горині п. Прип'яті п. Дніпра (КРУ, 80); *Зереминка*, *Зеремелька* (Машт., Дн, 167); *Зереминка* (КРУ, 80); *Зереминка* (Дрозд, МРУ, 270); *Зеремлянка* (Макс., Киев., 21); с. *Зеремля* Баранівськ. р-ну Житомирськ. обл.; *Зеремлянка* (ІМСУ, Жт, 159).

**Зернівський**, -ого, ч.; потік, л. Тур'ї л. Ужа л. Лабірця п. Бодрого п. Тиси л. Дунаю; с. Порошкове Перечинськ. р-ну Закарпатськ. обл.; *З'єрнус'кий* (1972, МЕ); 20-і рр. ХХ ст., *Зерновський* (Петров, 63); пор. г. *Зернава*; М. і В. *Зернова* (там же, 67).

**З-за Дуброви**, *словосп.*; потік, л. Опору п. Стрия п. Дністра; гирло нижче Орав; *Za-Dąbrowy* (SG, VII, 564); Львівська обл.

**Зідька**, -и, ж.; р., п. рук. Сіверськ. Дінця (вище м. Чугуїв) п. Дону; *Зидька* (1850, ВСОРІ, ХГ, 18); *Зидька* (1874, ГОСД, 27); *Зьідьки* (1845, ПОЧ); пор. с-ше *Зідьки* (ІМСУ, Хрк, 509).

**Зимин**, -ого, ч.; яри: 1) л. Мокрої Плотви п. Бахмуту п. Сіверськ. Дінця п. Дону; *Зѣминъ* (1863, ВТКХГ; Машт., Дон, 56); *Земчінъ* (ГКСЗ); *Зиминий* (ДСГМ); 2) п. Бахмуту п. Сіверськ. Дінця п. Дону (1863, ВТКХГ); між рр. Велика Ступка і Середня Ступка.

**Зимівка**, -и, ж.; р., п. Глиника л. Ірші л. Тетерева п. Дніпра; Житомирська обл.; *Зимовка* (Машт., Дн., 47).

**Зимівна**, -ої, ж.; б., п. Білої п. Лугані п. Сіверськ. Дінця п. Дону; *Зимовная* (1895—1896, ГИСУ, 141); *Сиковная* — помилк. (ВТКЕГ); *Соковная* (Машт., Дон, 62).

**Зимівницька**, -ої, ж.; б., л. Середнього Яланчика п. Мокрого Яланчика, вп. в Азовське море; *Земовницькая* (ВТКЕГ); Донецька обл.

**Зимівцева**, -ої, ж.; б., п. Татарки л. Самари л. Дніпра; *Зимивцева* (ВТКЕГ).

**Зимір**, -у, ч.; потік, п. Лазівцани л. Чорної Тиси п. Тиси л. Дунаю; смт Ясіня Рахівськ. р-ну Закарпатськ. обл.; 30-і рр. ХХ ст., *Zimír*, *Zýmĭr* (*Wiesner*, 37, 65); пор. ур. *Zimír*, *Zimír*, *Dzimír* (1973, Анк.); плн. *Zimír* (Петров, 10).

**Зимна**, -ої, ж.; потік, с. Великий Рожин Косівськ. р-ну Івано-Франківськ. обл.; 1790, ро *Potoszupę Zimna* (Hrabec, 80).

**Зімна Водá**, -ої -ї, ж.; р., пр. Домажиру (Старої Ріки; КРУ, 32) л. Верещиці л. Дні-

стра; нп Сокільники Пустомитівськ. р-ну, Карачинів Яворівськ. р-ну Львівськ. обл.; *Zimna Woda* (SG, XIII, 229); *Зимня Вода* (Машт., ДБ, 4); 1570 «па гдзе Zimnowodzie»; *Зимновода* (Жерела, VII, 220, 333).

**Зимна Кернїця**, -ої -ї, ж.; потік, с. Великий Рожин Косівськ. р-ну Івано-Франківськ. обл.; 1795, *Zimna Kiernica* (Hrabec, 58, 80).

**Зімна Ріка**, -ої -ї, ж.; р., с. Батьків Бродівськ. р-ну Львівськ. обл.; *Зімна Ріка* (ОКІМ).

**Зимний Гук**, -ого -у, ч.; потік, с. Великий Рожин Косівськ. р-ну Івано-Франківськ. обл.; 1807, *Zimny Huk*, *Huk Zimny* (Hrabec, 8, 58, 80); *Гук* (WRG, I, 544—545).

**Зимуха**, -и, ж.; р., п. Свидівця п. Уборті п. Прип'яті п. Дніпра (Машт., Дн., 149); нп Слобода (ВКБ. 306) і Сиринця Овруцьк. р-ну Житомирськ. обл. (МЕ).

**Зиндин**, -ого, ч.; потік, л. Середньої Ріки л. Шопурки п. Тиси л. Дунаю; с. Корбилицька Поляна Рахівськ. р-ну Закарпатськ. обл. (1973, Анк.).

**Зичівка**, -и, ж.; р., м. Київ; *Зичевка* (1688, ОКІМ).

**Зіваківський**, -ого, ч.; потік, л. Воротища бас. Тисьмениці п. Бистриці-Тисьменицької п. Дністра; м. Трускавець Львівськ. обл.; 1833, *Ziwakowski* (ОКІМ).

**Зізворища**, *словосп.*; потік, пр. Черлени л. Пруту л. Дунаю; с. Недобойці Хотинськ. р-ну Чернівецьк. обл.; *Зізворища* (Карп., 129).

**Зінгерівкї**, -вók, мн.; потік, п. Черемощу п. Пруту л. Дунаю; с. Петраші Путильськ. р-ну Чернівецьк. обл.; *Зінгерівкї* (Карп., 130—131).

**Зіничівська**, -ої, ж.; б., с. Ольшаниця Рокитнянськ. р-ну Київськ. обл.; *Зіничівська* (1974, Анк.).

**Зинцева**, -ої, ж.; б., вп. в Азовське море (м. Жданов) (Експ.); *Зинцова* (ВТКЕГ); *Зенцова* (1745, ИИЗК, II, 1436, 1447); *Зеніна Балка* (1745, там же, 1449); *Зрицов. балк* — помилк. (КАМ — 1739).

**Зинців Кружók**, -евóго, -жкá, ч.; р., с. Блистова Менськ. р-ну Чернігівськ. обл.; *Зинців Кружók* (1966, МЕ).

**Зинчакова**, -ої, ж.; б., л. Мокрої Московки л. Дніпра; *Зинчакова* (1863, ВТКХГ); Запорізька обл. (ІМСУ, Зп, 261).

**Зинчїца**, -ї, ж.; р., пр. Дзвинихи л. Пд. Бугу; Летичівськ. р-н Хмельницьк. обл. (1967, МЕ); *Зинчїца* (Машт., ДБ, 33).

**Зиньків**, -óвого, ч.; яр, л. Криворотівкї п. Уди п. Сіверськ. Дінця п. Дону; *Зиньков* (Машт., Дон, 46).

**З Йордánівки**, *словосп.*; потік, пр. Бухти п. В'яру (Вігору) п. Сяну п. Вісли; *Z Jor-danówki* (SG, XIII, 269); Львівська обл.

**З Керничók**, *словосп.*; стр., бас. Нічлави л. Дністра; с. Кривче Боршівськ. р-ну Тернопільськ. обл.; *С Керничók* (ОКІМ).

**З Крейдяної Горї**, *словосп.*; руч., пр. Чорного Жеребця л. Сіверськ. Дінця п. Дону (ДСГМ).

**Злєнька**, -ої, ж.; р., с. Паранине Ємільчинськ. р-ну Житомирськ. обл. (1962, МЕ) і Олевськ. р-н тієї ж обл. (ТФ, II, 161).

**Злінка**, -и, ж.; р., п. Цебранки пр. Тині п. Тні п. Случі п. Горині п. Прип'яті п. Дніпра (Машт., Дн., 166); Червоноармійськ. р-н Житомирськ. обл.

**Злинь**, -і, ж.; р., п. Чортівця п. Звізда лі п. Ужа п. Прип'яті п. Дніпра; *Злинь* (Машт., Дн., 157); *Злинь* (АЮЗР, IV, I—II, 17, 29, 63; Нов., 269); Народицьк. р-н Житомирськ. обл.

**Злбич**, -а, ч.; рр.: 1) л. Ірші л. Тетерева п. Дніпра (Машт., Дн., 46); с. Мелені Коростенськ. р-ну Житомирськ. обл. (Нов., 268); *Zlobucz* (1663, АЮЗР, IV, I, 114); *Злобичь* (Фунд., 38; Похил., 125; Похил. УКР, 228; Толм., 65); *Злобичь* (Машт., Дн., 46); *Злобин* (ОКІМ); *Злобич* — помилк. (КРУ, 91); 2) п. Холосні п. Ужа п. Прип'яті п. Дніпра; *Злобичь* (Машт., Дн., 155); с. *Злобичі* Коростенськ. р-ну Житомирськ. обл. (ОАІМ).

**Злбний**, -ого, ч.; потік, бас. Тисьмениці п. Естриці-Тисьменицької п. Дністра; м. Трускавець Львівськ. обл.; 1838, *Zlobny* (ОКІМ).

**Злодій**, -я, ч.; яр, п. Малої Тернівки п. Самари л. Дніпра; *Злодій* (СКЗР, LVII); пор. нижче б. *Злодійка* бас. Малої Тернівки.

**Злодійка**, Злодійки, ж.; бб.: 1) л. Дубової п. Малої Тернівки п. Самари л. Дніпра (СКЗР, LVII; 1863, ВТКХГ); 2) л. Лозової л. Бритаю п. Береки п. Сіверськ. Діня п. Дону (1863, ВТКХГ); 3) р., л. Інгулу л. Пд. Бугу (*Злодейка* — ВЗК, 139); *Złodziejka* (SG, III, 291); Кіровоградська обл.

**Злодійська**, -ої, ж.; бб.: 1) л. Карачо-краку л. Кінської л. Дніпра (1862, ВТКГГ); Запорізька обл. (ІМСУ, Зп, 16, 752); 2) п. Вовчої л. Самари л. Дніпра (ВТКЕГ); Дніпропетровська обл.; 3) п. Кам'янки п. Вовчої л. Самари л. Дніпра (ВТКЕГ); *Злодійка* (Цілуйко, 68); 4) пр. Бокової п. Інгульця п. Дніпра; *Злодійка* (1876, ПХЕВ, XXII, 404).

**З Лбзочкою**, *словосп.*; б., п. Білої п. Лугані п. Сіверськ. Діня п. Дону; *С-Лозочкой* (ВТКЕГ — *Балка с Лозочкой*; Машт., Дон, 62); *Лозочкой* (АС).

**Змієва**, -ої, ж.; б., п. Юлиної п. Васюкової л. Вільхової п. Лугані п. Сіверськ. Діня п. Дону (ВТКЕГ; Машт., Дон, 63); пор. бол. *Змієве* (Експ.).

**Зміїв**, -а, ч.; яр, л. Харині л. Красної л. Сіверськ. Діня п. Дону; *Змієв* (Машт., Дон, 57).

**Зміївка**, -и, ж.: 1) р., с. Кобилянка Чернігівськ. р-ну й обл.; *Зміївка* (1964, МЕ); 2) *руч.*, бас. Ужа п. Прип'яті п. Дніпра; Хотинівська с/р Коростенськ. р-ну Житомирськ. обл.; 1888, «с. Б'лочищи при руч. *Зміївкѣ*, волости Искоростьской» (Теодор., I, 355).

**Зміївський**, -ого, ч.; яр, п. Шкандилівки л. Мажу п. Сіверськ. Діня п. Дону (1863, ВТКХГ; Машт., Дон, 48); р. *Зміївка* (1802, ОСУХГ, 33); пор. м. *Зміїв* Харківськ. обл.; *Змієв* курган (КБЧ, 64, 74); *Змієво* городище (там же, 74); *Змієви* валу — «древние длинные... валы, идущие от м. Орчика к мм. Китай-Городу и Царичанке и далее по р. Орели» (Ляск., 2).

**Зміїна**, -ої, ж.; б., л. Чемерлика п. Солоної п. Вовчої л. Самари л. Дніпра; *Зміїная* (1863, ВТКХГ).

**Зміїнківий**, -ого, ч.; потік, с. Гринява Верховинськ. р-ну Івано-Франківськ. обл.; 1800, *Zmyjenkowy* (Hrabec, 104); *Змієнковий*, *Zmyjenkowy Potok* (WRG, II, 94).

**Зміїнський**, -ого, ч., потік, п. Чорного Черемошу л. Черемошу п. Пруту л. Дунаю; с. Зелена Верховинськ. р-ну Івано-Франківськ. обл.; *Змії'яенский* (МКур.).

**Зміїнич**, -а, ч.; потік, смт Верховина Івано-Франківськ. обл.; *Zmyjenczyk*, *Zmyjencićik* (Hrabec, 104); *Змієнчик* (WRG, II, 95).

**Зміїнка**, -и, ж.; р., л. рук. Дніпра; між рр. Кушугум і Кінська; *Зміїнка* (Машт., Дн., 84); пор. с. *Змієнка* у Дніпровських плавнях (1783, АС).

**Зміїянки**, -ок, мн.; потік, смт Верховина Івано-Франківськ. обл.; *Zmijanki*, *Zmianki* (Hrabec, 104); *Зміянки* (WRG, II, 95).

**Зміїнський**, -ого, ч.; потік, с. Голови Верховинськ. р-ну Івано-Франківськ. обл.; 1797, «за Potokiem Zmianskim»; 1798, *Zmijański*, *Zmijęński* (Hrabec, 63, 104); *Zmijański*, *Zmijęński*, *Zmieński*, *Zmijęński* (SG, XIV, 791); *Зміянський* (WRG, II, 95).

**З Мбчарів**, *словосп.*; потік, п. Дністра; с. Пригородок Хотинськ. р-ну Чернівецьк. обл. (Карп., 129); пор. пас. *Мочари* (там же).

**Змудка**, -и, ж.; р., л. Бичихи л. Свиги л. Десни л. Дніпра; *Змудка* (1859, СНМ, Чрг, 116); с. Феоділівка Ямпільськ. р-ну Сумськ. обл.

**Знаймин Звір**, -ого Звбру, ч.; потік, л. Середньої Ріки л. Шопурки п. Тиси л. Дунаю; с. Кобилицька Поляна Рахівськ. р-ну Закарпатськ. обл.; *Знаймен*, *Знаймин* (1973, Анк.). 30-і рр. XX ст. *Znajmin Zvor*, *Знаймин Звор* (Wiesner, 38, 65); пор. ур. *Знаймин*, с. Косівська Поляна (1972, МЕ).

**Знамянска Кінська**, -ої -ої, ж.; р., л. рук. Дніпра в гідрографічн. системі с. *Велика Знамянка* Кам'янсько-Дніпровськ. р-ну Запорізьк. обл.; *Знамянска Кінка* (ОКІМ); *Знамянска Кінка* (НРЗХ, 56).

**Знобівка**, -и, ж.; р., л. Десни л. Дніпра; нп Рожковичі, Зноб-Новгородське, Голубівка і Порохонь Середино-Будськ. р-ну Сумськ. обл.; *Знобовка* (1859, СНМ, Чрг, 116); *Знобовка* (1898, Рус., ОЧГ, I, 15); *Знобь* (Машт., Дн., 203); *Знобь*, *Зноба*, *Знобька* (1964, МЕ).

**Зно́ри**, -ів, мн.; р., л. Сейму л. Десни л. Дніпра; с. Горохове Коропськ. р-ну Чернігівськ. обл.; *Зно́ри* (1967, МЕ).

**Зозульський**, -ого, ч.; потік, п. Рипинки п. Ріки п. Тиси л. Дунаю; с. Ізкі Міжгірськ. р-ну Закарпатськ. обл. (1971, МЕ); 60-і рр. XIX ст., *Zozulski* — помилк. (Петров, 10).

**Зозулька**, -и, ж.; рр.: 1) пр. Кодими п. Пд. Бугу; с. Мирони Балтськ. р-ну Одеськ. обл. (ОКІМ); 2) пр. Яланця л. Савранки л. Пд. Бугу; ярм *Зозульці*, с. Бандурове



Гайворонськ. р-ну Кіровоградськ. обл. (1968, МЕ).

**Золенка**, -и, ж.; р., п. *Зольні* л. Уборті п. Прип'яті п. Дніпра (Машт., Дн., 147; Тутк., Уборть, 96; Дрозд, МРУ, 372); *Зленька* (ТФ, II, 199); суміжжя Ємільчинськ., Новоград-Волинськ. та Олевськ. р-нів Житомирськ. обл.

**Золота**, -бі, ж.; **66.**: 1) л. Ожерельної л. Кінської л. Дніпра; *Золотая* (1862, ВТКТГ); пор. нп *Золота Балка* Кіровоградськ. обл.; 2) п. Вільхової п. Лугани п. Сіверськ. Дінця п. Дону (Експ.); *Золотая* (ВТКЕГ; Машт., Дон, 63); 3) **потік**, п. Свинки п. Боржави п. Тиси л. Дунаю; смт Довге Іршавськ. р-ну Закарпатськ. обл. (1973, МЕ); 60-і рр. XIX ст., *Zolota* (Петров, 7); пор. ур. *Золота* (Петров, 7); рр.: 4) л. Белзця л. Зх. Бугу п. Вісли; *Złota* (HW, 146); Львівська обл.; 5) л. Дніпра (1898, ВЗК, 135); Дніпропетровська обл., проти о. Дубовий (ІМСУ, Днц, 796); 6) п. Бахмуту п. Сіверськ. Дінця п. Дону; *Золотач*; між рр. Дарбинова Плотина та Кам'янка (1769, КЧР); 7) п. Дніпра (Машт., Дн., 89); Нововоронцівськ. р-н Херсонськ. обл.; *Золотая* (1697, ОРД; 1697, Величко, III, 480; ТОЗ. 392; ВЗК, 135; Машт., Дн., 89); *Zolotaja* (Тунм., карта); 8) п. Дніпра; Бериславськ. р-н Херсонськ. обл.; *Solotaja* (Тунм., карта).

**Золотá Липа**, -бі -и, ж.; р., л. Дністра; *Золотая Липа*, *Злота Липа*, *Złota Lipa* (Машт., ДБ, 20); утворюється злиттям *Зх.* і *Сх. Золотих Лип*; нп Ремезівці Золочівськ. р-ну Львівськ. обл., Бобрівники (присілок *Липа*) Монастирськ. р-ну Тернопільськ. обл.; *Lipa Złota* (SG, V, 250); *Велика Липа* (ОКІМ); 1283, «на Липі» (1845, ПСРЛ, II, 212); 1804, *Złota Lipa Fl.* (Allg. Galiz.).

**Золотá Струя**, -бі -уї, ж.; р., пр. Сейму л. Десни л. Дніпра; с. Рижівка Білопільськ. р-ну Сумськ. обл.; *Золота Струя* (1965, МЕ).

**Золотаріха**, -и, ж.; стр., с. Іваньки Маньківськ. р-ну Черкаськ. обл. (ОКІМ).

**Золотарів**, -євога, ч.; яри: 1) л. Бахмуту п. Сіверськ. Дінця п. Дону; *Золотаревъ* (ГКСЗ; Машт., Дон, 56); *Золотий* (Експ.); 2) л. Студенка л. Уди п. Сіверськ. Дінця п. Дону (1863, ВТКХГ; Машт., Дон, 47).

**Золотий**, -бого, ч.; потоки: 1) л. Дністра; між рр. Вільховецький і Намерів, вище Стрини; *Золотий*, *Злоты*, *Złoty* (Машт., ДБ, 21); нп Соколів, *Золотий Потік* і Возилів Бучацьк. р-ну Тернопільськ. обл.; *Złoty Potok* (SG, XIV, 648); 2) л. Майданського Рибника п. Стрия п. Дністра; с. Майдан Дрогобицьк. р-ну Львівськ. обл.; *Złoty Potok* (SG, X, 61; XIV, 648); *Золотой* (WRG, II, 98); *Золот'ий* (ОКІМ); 3) п. Опору п. Стрия л. Дністра; смт Верхне Синьовидне Сколівськ. р-ну Львівськ. обл.; *Золотий* (ОКІМ); 4) пр. Лючки (Слобідки) л. Пістинки п. Пруту л. Дунаю; луг *Золотий* і кут *Золотий Потік* в кол. с. Новомарківка (раніше Рунгури) Колонийськ. р-ну Івано-Франківськ. обл.

(ОКІМ); 5) м. Бучач Тернопільськ. обл.; *Золот'ий Пот'чик* (ОКІМ); пор. вул. і дорога *Золотопотічка* (там же); ур. *Золотий* (там же); 6) с. Нижній Березів Косівськ. р-ну Івано-Франківськ. обл.; 1786, *Złoty* (Hrabec, 68); 7) яр. п. Сіверськ. Дінця п. Дону (1845, ПОЧ; 1863, ВТКХГ; Машт., Дон, 46); *Золотий Лугъ* (1786, ПГХН, ПЧ; к. XVIII ст., ПГСУГ, ПЧ).

**Золотинка**, -и, ж.; р., л. Десни л. Дніпра; с. *Золотинка* Чернігівськ. р-ну й обл.; *Золотинка* (1742, СВМ, 101; 1765—1769, ОРОМ, ЧП, 38; 1898, Рус., ОЧГ, 18; Машт., Дн., 211); *Золотиця* (1765—1769, ОРОМ, ЧП, 38).

**Золотний**, -бого, ч.; **потік**, п. Черемошу п. Пруту л. Дунаю; с. Підзяхаричі Путильськ. р-ну Чернівецьк. обл. (Карп., ТГР. 32; Карп., 131); пор. х. *Золотний* (там же).

**Золотновець**, -івця, ч.; **потік**, л. Дністра (у верхів'ї); між рр. Гвіздянка й Тисовичка; *Золотновецъ*, *Zolotnowiec* (Машт., ДБ, 2); с. Головецьке Старосамбірськ. р-ну Львівськ. обл. (SG, II, 52; XIV, 659); *Золотновец* (WRG, II, 97); пор. кут *Золотновецъ* у тому ж нп (ОКІМ).

**Золотоноша**, -і, ж.; р., л. Дніпра; м. *Золотоноша* Черкаськ. обл. (1792, Кордт, № 37; 1848, Ар., I, 163; 1848, ВСОРИ, ПГ, 7; 1859, СНМ, Пл, 40); *Золотоношка* (Марк., 432); *Złotonosza* (Машт., Дн., 57).

**Золотуха**, -и, ж.; 1) **б.**, пр. Кам'янки л. Інгульця п. Дніпра; Кіровоградська обл.; *Золотуха* (1876, ПХЕВ, XXII, 401; 1888, МХГ, 21); 2) р., л. Тетерева п. Дніпра; с. Вишеньки Радомишльськ. р-ну Житомирськ. обл.; *Золотуха* (ОКІМ).

**Золотча**, -і, ж.; р., л. Дніпра; с. Вишеньки Бориспільськ. р-ну Київськ. обл. (XIII ст., Ляск., ИПЗ, 24); *Золочье* (Увалочье) (1152, ИЛ); *Золотечь*, *Золотьча*, *Золотча* (1101, Ук. ПСРЛ, 116).

**Золотьків**; -бого, ч.; яр, п. Самійлівської п. Тернівки л. Самари л. Дніпра; *Золотковъ* (1863, ВТКХГ).

**Золочівка**, -и, ж.; рр.: 1) л. Зх. Бугу п. Вісли; нп Підлипці і Струтині *Золочівського* р-ну, Острівчик-Пільний Буськ. р-ну Львівськ. обл.; *Złoczówka* (SG, XIV, 633); *Belzec*, *Strutyński Potok*, *Злочувка* (WRG, II, 93); пор. м. *Золочів* (ІМСУ, Льв, 365); 2) пр. Уди п. Сіверськ. Дінця п. Дону; *Золочевка* (1686, МИКБ, I, 142; *Золочевъ* «на реці Удаї»; р. *Золочевка* впадає «въ р. Удаї»; пор. *Золочевъ* (1898, ККГ); суч. смт *Золочів* Харківськ. обл.

**Золья**, -і, ж.; р., пр. Горнині п. Прип'яті п. Дніпра; с. Деражне Костопільськ. р-ну Ровенськ. обл.; *Zola* (SG, XIV, 658).

**Зольня**, -і, ж.; р., л. Уборті п. Прип'яті п. Дніпра (Машт., Дн., 147); *Бук*, *Буки* (Дрозд, МРУ, 371); 1887, *Зольня* (Забелин, 17); Олевськ. р-н Житомирськ. обл.; пор. там же с. *Зольня*.

**Зомклевий**, -бого, ч.; **потік**, л. Кобильця л. Терешілки п. Тересви п. Тиси л. Дунаю;

с. Тарасівка Тячівськ. р-ну Закарпатськ. обл.; *Здмкл'овый* (1972, МЕ).

**Зон**, -у, ч.; р., л. Черхавки л. Бистриці-Тисьменицької п. Дністра; Zon (SG, I, 796); *Зон* (WRG, II, 99); Львівська обл.

**Зорéцький**, -ого, ч.; руч., пр. Інгульця п. Дніпра; с. Лозуватка Криворізьк. р-ну Дніпропетровськ. обл.; *Зорéцький* (ОКІМ).

**Зóрина**, -ої, ж.; б., п. Вільхової (Вільхівчика) п. Міусу, вп. в Азовське море (1853-ВТКЗВД); Ворошиловградська обл.

**Зорка**, -и, ж.; р., бас. Тетерева п. Дніпра; с. *Зороків* Черняхівськ. р-ну Житомирськ. обл.; *Зорка* (1965, МЕ).

**Зорувáтка**, -и, ж.; р., пр. Сугоклії-Кам'януватой п. Сугоклії п. Інгулу; Zorowatka (SG, XIV, 661); Кіровоградська обл.

**Зосíмова**, -ої, ж.; б., л. Сіверськ. Дінця п. Дону (Машт., Дон, 49; ГОИУ, 63); *Засимова* (1863, ВТКХГ).

**Зóснин**, -ого, ч.; потік, у межах кол. *Зосино*го ринку (тепер тут Комсомольський парк); м. Бучач Тернопільськ. обл. (ОКІМ).

**З Підгір'я**, *словосп.*; руч., пр. Деркулу л. Сіверськ. Дінця п. Дону (ДСГМ); Ворошиловградська обл.

**З-під Лісої Горі**, *словосп.*; руч., пр. Деркулу л. Сіверськ. Дінця п. Дону (ДСГМ); Ворошиловградська обл.

**З-під Шпилья**, *словосп.*; руч., пр. Деркулу л. Сіверськ. Дінця п. Дону; *Підшпильва* (ДСГМ); Ворошиловградська обл.

**Зруб**, -у, ч.; бб.: 1) л. Бураківського л. Осколу л. Сіверськ. Дінця п. Дону; *Срубъ* (1863, ВТКХГ; Машт., Дон, 53); 2) п. Біленької л. Айдару л. Сіверськ. Дінця п. Дону; *Ізруб* (Машт., Дон, 60); 3) п. Можу п. Сіверськ. Дінця п. Дону; *Срубъ* (1863, ВТКХГ; Машт., Дон, 48).

**Зрубаний**, -ого, ч.; яри: 1) п. Білої п. Айдару л. Сіверськ. Дінця п. Дону (Експ.); *Срубленний* (ОГКЕЧС, 96; Машт., Дон, 60); 2) п. Плотви п. Верхньої Дворічної п. Осколу л. Сіверськ. Дінця п. Дону; *Срубаний* (1863, ВТКХГ; Машт., Дон, 53).

**Зрубаний Ліс**, -ого -у, ч.; яр, л. Кленового п. Білої п. Айдару л. Сіверськ. Дінця п. Дону; *Срубленний Ліс* (або *Срубаний Ліс*) (ОГКЕЧС, 100); *Срубаний Лїсь* (1900, СУ, 22).

**Зрубанка**, -и, ж.; яр, л. Дуванки л. Уди п. Сіверськ. Дінця п. Дону (1863, ВТКХГ; Машт., Дон, 46); Харківська обл.

**З Терebіжу**, *словосп.*; потік, с. Хороще Верховинськ. р-ну Івано-Франківськ. обл.; 1787, Potok Sterebuszu; з Terebizu (Hrabec, 97).

**З Трьох Мостів**, *словосп.*; потік, л. Дністра; м. Залішки Тернопільськ. обл.; *С Тр'ох Мостіу* (ОКІМ).

**Зубаків**, -ового, ч.; потік, с. Пасіка Свалявськ. р-ну Закарпатськ. обл.; *Зубак'ю* (1972, МЕ).

**Зубанікський**, -ого, ч.; р., л. Хоролу п. Псла л. Дніпра; *Зубановскій* (Машт.,

Дн., 71); с. *Зубані* Глобинськ. р-ну Полтавськ. обл.

**Зубáха**, -и, ж.; р., с. *Зубахи* Ріпкинськ. р-ну Чернігівськ. обл.; *Зубаха* (1765—1769, ОРОМ, ЧП, 56).

**Зубéць**, -бця, ч.; потік, пр. Вишні п. Дністра; Львівська обл. (кол. Бібрськ. пов.); Zubec (SG, XIV, 668).

**Зубів**, -ового, ч.; яри: 1) л. Кадниці п. Рогозянки п. Уди п. Сіверськ. Дінця; *Зубов(ъ)* (1863, ВТКХГ; Машт., Дон, 46); Харківська обл.; 2) п. Крайньої Балаклійки пр. Балаклійки л. Сіверськ. Дінця п. Дону; *Зубов(ъ)* (1845, КОЧ; 1863, ВТКХГ; Машт., Дон, 49).

**Зубнé**, -ого, с.; потік, Львівська обл. (кол. Жидачівськ. пов.); *Зубне*, Zubne (SG, I, 956; WRG, II, 100).

**Зубова**, -ої, ж.; бб.: 1) л. Широкої л. Сухої л. Кінської л. Дніпра (1862, ВТКГГ); Запорізька обл.; 2) пр. Казенного Торця п. Сіверськ. Дінця п. Дону (ДСГМ); Донецька обл.

**Зубовий**, -ого, ч.; потік, пр. Стрия п. Дністра; смт Верхне Синьовидне Сколівськ. р-ну Львівськ. обл. (ОКІМ).

**Зубра**, -и, ж.; р., пр. Гнилого Тікичу л. Синюхи л. Пд. Бугу; Лисянськ. р-н Черкаськ. обл. (1968, МЕ; АЮЗР, V, I, 137); Zubra (SG, XIV, 672).

**Зубрáвка**, -и, ж.; р., л. Славки п. Опору п. Стрия п. Дністра; Сколівськ. р-н Львівськ. обл.; Zubrawka (SG, X, 782; XIV, 837); Zubrawka (WRG, II, 31).

**Зúbри**, -ів, мн.; р., п. Росі п. Дніпра; с. Валява Городищенськ. р-ну Черкаськ. обл.; Zubra (1622, АЮЗР, V, I, 137); *Погань*, *Зубри* (Похил., 629); *Зубръ* (Андр., ЛЮ, карта); *Поцань*, *Зубр*, *Зубри* (ОКІМ).

**Зубринéць**, -я, ч.; рр.: 1) л. Серету л. Дунаю; 1919, *Шубраць*; смт Берегомет Вижницьк. р-ну Чернівецьк. обл.; *Зубринéць(ь)* (Карп., 131; Карп., Серет, 93); 2) п. витік Серету л. Дунаю; с. Долішній Шепіт Вижницьк. р-ну Чернівецьк. обл.; *Зубранець*, *Зубрэнець*, *Зубринéць(ь)*; 1783, Subrinez; 1886, Zubrinie; 1908, *Зубраница* (Карп., 131; Карп., Серет, 92; Карп., Гidr., 191); Zubrinie, *Зубриноє* (WRG, II, 102).

**Зубринка**, -и, ж.; потік, с. Зелена Надвірнянськ. р-ну Івано-Франківськ. обл.; Zubrupka (Hrabec, 177); *Зубринка* (WRG, II, 102).

**Зúbриця**, -і, ж.; потік, с. *Зубощя* Турківськ. р-ну Львівськ. обл. (ОАІМ).

**Зубрицький Рибник**, -ого -а, ч.; потік, л. *Рибника* п. Стрия п. Дністра; Rybnik Zubrycki, *Рибникъ Зубрицькій* (Машт., ДБ, -9); нп *Зубриця* Турківськ. р-ну, Майдан Дрогобицьк. р-ну Львівськ. обл.; Rybnik Zubrycki (SG, X, 62).

**Зúbрив**, -ового, ч.; потоки: 1) л. Рошишого л. Руської л. Сучави л. Серету л. Дунаю; с. Селятин Путильськ. р-ну Чернівецьк. обл.; 1886, Zubry; 1908, Zubri, Zubre; 1909, Zubrywska; 1911, Zubriw (Карп., 131; Карп., Серет, 95); пор. пдн. *Зубрив* (там же); 2) п. Шаулу л. Білої Тиси л. Тиси л. Дунаю; смт Богдан Рахівськ. р-ну Закарпатськ.

обл. (1972, Анк.); 20-і рр. ХХ ст., *Зубрів* (Петров, 3, 17).

**Зубрівський**, -ого, ч.; потік, с. Ганьковиця Свалаявськ. р-ну Закарпатськ. обл.;

*Дзубр'їс'кий* (1973, МЕ).

**Зубрівці**, -ців, мн.; потік, л. Лопушною л. Ріки п. Тиси л. Дунаю; с. Лопушне Міжгірськ. р-ну Закарпатськ. обл.; *Дз'убр'їц'ї* (1971, МЕ); 60-і рр. ХІХ ст., Zubrovcs (Петров, 17).

**Зубрієва**, -ої, ж.; б., п. Луганчика п. Сіверськ. Дінця п. Дону; *Зубрієва* (ВТКЕГ; Машт., Дон, 63).

**Зубровиця**, -ї, ж.; рр.: 1) п. Сукелю л. Свічі п. Дністра; між рр. Майдан і Таньків; Zobrowica (SG, XI, 558); *Зобровица*, *Zobrowica* (Машт., ДБ, 13); *Zobrowice* — як п. Брязи пр. Сукелю (WRG, II, 95); 2) п. Чудина л. Какача л. Серетелю п. Малого (Білого) Серету п. Серету л. Дунаю; нп Красноїльськ і Межириччя Сторожинецьк. р-ну Чернівцьк. обл.; *Zubrowica* (SG, XI, 219; XIV, 672); 1886, *Zubrowica*; 1912, *Zubrowitz*; 1908, *Зубровица* (Карп., 131; Карп., Гідр., 191; Карп., Серет, 94).

**Зубрул'г**, -а, ч.; потік, л. витік Великої Угольки л. Угольки л. Терелі п. Тиси л. Дунаю; Угляньська с/Р Тячівськ. р-ну Закарпатськ. обл.; *З'їбрул'г* (1972, МЕ).

**Зубря**, -ї, ж.; р., л. Дністра; нп Сихів Стрийськ. р-ну, Пустомитівськ. р-н, Гоня-

тичі Миколаївськ. р-ну Львівськ. обл.; *Zubrza*, *Zuberski potok*, *Zuberka* (SG, XIV, 673); 1213, «Мьстиславу же стоащю на *Зубрьи*» (1848, ПСРЛ, II, 733), як на *Зубри* (Барс., 135); 1570, «на гдзесе *Zubrzu*» (Жерела, VII, 222); 1804, *Zubrza* В.— як л. Щирця л. Дністра (Allg. Galiz.); 1847, *Зубря* (Гол., В, 135); 1917, *Zubrza* (Машт., ДБ, 7); *З'їубр'а*, *З'їубра* (Миколаївськ. р-н); пор. с. *Зубра* Пустомитівськ. р-ну Львівськ. обл.

**Зубрянка**, -и, ж.; р., л. Баришки л. Дністра; між рр. Вадова і Дереник, вище р. Хотмирки; *Зубжанка*, *Zubrzanika*, *Зубржець* (Машт., ДБ, 20); с. *Зубрець* Бучацьк. р-ну Тернопільськ. обл. (SG, XIV, 674); *Зубржець* (WRG, II, 100).

**Зульня**, -ї, ж.; р., п. Горнін п. Прип'яті п. Дніпра (КРУ, 77); *Зульня* (Машт., Дн., 162); *Zulnia* (SG, II, 936); *Żołna*, *Zulna* (SG, XIV, 852); 1887, *Зульня* (Забелин, 18); нп Волоша й Грушівка (кол. *Зульня*) Сарненськ. р-ну Ровенськ. обл.

**Зуя**, -ї, ж.; р., п. Салгиру, вп. в зат. Сиваш на зх. бер. Азовськ. моря (КРУ, 131; ТА КДУ; Кепп., Древн., 351; 1865, СНМ, Тв, 9, 10, 13); з підвищення Чобат-Суат, Красногвардійськ., Сімферопольськ. та Нижньогірськ. р-ни Кримськ. обл.; пор. смт *Зуя* Білогірськ. р-ну (ІМСУ, Крм, 291).

**Зяньківська**, -ої, ж.; р., п. Вовка п. Підбугу; *Зяньковская* (Менде); с. *Зяньковцы* (Менде); пор. нп. *Зяньківці* Немирівськ. р-ну Вінницьк. і Деражнянськ. р-ну Хмельницьк. обл.

*I* *Ii* *Ii* *Ii* *Ii* *Ii*

**Ібр**, -у, ч.; р., л. Тетерева п. Дніпра; с. Кілки Чуднівськ. р-ну Житомирськ. обл.; *Ибра*, *Ибрь* (Машт., Дн., 42); *Ibr* (SG, IV, 273).

**Івана Поп'ового**, словосп.; потік, п. Малої Угольки п. Угольки л. Терелі п. Тиси л. Дунаю; Угляньськ. с/Р Тячівськ. р-ну Закарпатськ. обл.; *Ивана Поп'ового*, *П'пчу(ў)* (1972, МЕ).

**Івані**, -їв, мн.; рр.: 1) л. Ворскли л. Дніпра; Великописарівськ. р-н Сумськ. обл.; *Иваны*, *Дальние Иваны* (Машт., Дн., 74); 2) л. Мерла л. Ворскли л. Дніпра; Богодухівськ. р-н Харківськ. обл.; *Иваны* (1857, ОХГ, 20); 3) п. Мажу п. Сіверськ. Дінця п. Дону; *Иваны* (1773, МИКБ, II, 328, 335; 1775, Кордт, № 31; 1782, ГКАГ; 1787, АХН, ТО, КвалУ; РА — 1800, № 36; 1863, ВТКХГ, у верхів'ї — б. *Иваны*; Машт., Дон, 47; 1864, СНМ, Хрк, 33—34); як назва частини р.: «*Дальние Иваны*» (1749, МИКБ, I, 300; «до другихъ Далнихъ

*Ивановъ*; як назва частини річки); *Другие Иваны* (там же); колодезь *Добрий Иванъ* (1676, ОХЕ, 2, 322; як назва частини річки); *Доброй Иванъ* (1684, МИКБ, I, 134; «долинами *Лихой* да *Доброй Иваны*»; *Лихой Иванъ* (1686, МИКБ, I, 134; як назва частини річки); *Иваки* (1850, ВСОРИ, ХГ, 18); пор. с. *Иваны* (Знаменское) (1850, ВСОРИ, ХГ, 43; 1863, ВТКХГ); х. *Иваны*, або *Дальние Иваны* (1850, ВСОРИ, ХГ, 34) сл. *Новья Иваны* (у верхів'ї р. *Другие Иваны*; 1749, МИКБ, I, 300, 302); пор. у 2-й пол. ХІХ ст. вздовж р. *Иванів* у кол. Богодухівськ. пов. Харківськ. губ.; нп *Иваны* (Змиевській), *Иваны* (Мойсеєнковъ), *Иваны* (Шкарлатовъ), *Иваны* (Гузневъ), *Иваны* (Голубничій), *Иваны* (Детгаревъ), *Иваны* (Ковалевській), *Иваны* (Варваровка), *Иваны* (Отхоже-Попасный), *Иваны* (Варецькій) (1864, СНМ, Хрк, 33—34); суч. нп *Вінницькі Івани й Корбині Івани* Богодухівськ. р-ну Харківськ. обл.

**Іванік**, -а, ч.; потік, л. Дністра; Тернопільська обл. (кол. Чортківськ. пов.); *Iwanik* (ОКІМ).

**Ів'янікова**, -ої, ж.; р., л. Лустуна п. Серету л. Дунаю; с. Долішній Шепіт Вижницьк. р-ну Чернівецьк. обл.; «на Ів'яніковій вершіди» (Карп., 131; Карп., Серет, 92).

**Ів'яніхів**, -ового, ч.; потік, с. Бутля (кол. Самбірськ. пов.); Iwanichow В. (ОКІМ); суч. с. Бітля Турківськ. р-ну Львівськ. обл.

**Ів'яниця**, -і, ж.; р., л. Сможу л. Удаю п. Сули л. Дніпра; нп Верескуни й Ів'яниця Ічнянськ. р-ну Чернігівськ. обл.; Ів'яниця (1786, Шаф., 49С; 1785, ОРЧН, 16; Марк., 369; 1848, ВСОРИ, ПГ, 12); Солоха (XVIII ст., ОСМ, III, 75); Верескуни (Ів'яниця) (Машт., Дн., 60).

**Ів'янищева**, -ої, ж.; б., п. Лугані п. Сіверськ. Дінця п. Дону; Ів'янищева (Машт., Дон, 63).

**Ів'янів**, -ового, ч.; потік, л. Сербеня (Голичанки, або Голишанки) п. Ворони п. Бистриці-Надвірнянської п. Бистриці п. Дністра; Івановъ, Iwanów (Машт., ДБ, 18); с. Черемхів Коломийськ. р-ну Івано-Франківськ. обл. (SG, I, 789; III, 101, 316); Іваонов (WRG, II, 108).

**Ів'янів Звір**, -ового Зв'ору, ч.; потоки: 1) л. Лужанки п. Тересви п. Тиси л. Дунаю; с. Широкий Луг Тячівськ. р-ну Закарпатськ. обл.; Ів'яну(у) Звур (1972, МЕ); 60-і рр. XIX ст., Iwanow Zvor (Петров, 16); 20-і рр. XX ст., Іванов Звур (там же); 2) п. Вільхівчика п. Тересви п. Тиси л. Дунаю; с. Вільхівці Тячівськ. р-ну Закарпатськ. обл.; Ів'яну(у) Дзвур (1972, МЕ).

**Ів'янівка**, -и, ж.; р., п. Пруту л. Дунаю; нп Чорний Потік, Заріччя і Ланчин Надвірнянськ. р-ну Івано-Франківськ. обл.; Iwanówka (SG, III, 320); 1788, "przez potok Iwanówka"; Iwanówka (Hrabec, 116); Івановка (WRG, II, 109).

**Ів'янівіці**, -ів, мн.; потік, л. Лютичини п. Тисьмениці п. Бистриці-Тисьменицької п. Дністра; с. Нижні Гаї Дрогобицьк. р-ну Львівськ. обл.; Iwanowce (SG, III, 317; V, 493); Івановце (WRG, II, 111).

**Ів'янка**, -и, ж.; р., пр. Мостви п. Ужа п. Прип'яті п. Дніпра; нп Новаки й Хотинівка Коростенськ. р-ну Житомирськ. обл.; Iwanka (SG, VII, 195).

**Ів'яніків**, -ового, ч.; потік, с. Ужок Великоберезнянськ. р-ну Закарпатськ. обл.; 20-і рр. XX ст., Ів'яніків (Петров, 65). пор. потік Іваківській (там же).

**Ів'яніківка**, -и, ж.; р., п. Збруча л. Дністра; нп Іванків і Гуштин (г. Іванківська) Борщівськ. р-ну Тернопільськ. обл.; Iwanówka (SG, III, 316); Іванковка (WRG, II, 108).

**Іванкова Зв'орина**, -ої -и, ж.; потч., л. Сушанської Ріки п. Броневської Ріки л. Боржави п. Тиси л. Дунаю; с. Суха Іршавськ. р-ну Закарпатськ. обл. (1973, МЕ).

**Ів'яновець**, -івця, ч.; потік, с. Синевир Міжгірськ. р-ну Закарпатськ. обл.; 20-і рр. XX ст., Івановець (Петров, 24).

**Ів'янів Б'єрег**, -евого -а, ч.; потік, п. Серету л. Дунаю; с. Черепківці Глибоцьк. р-ну Чернівецьк. обл.; Ів'янівці Б'єріг (Карп., 132).

**Ів'янч**, -а, ч.; потік, п. Мідянця п. Ріки п. Тиси л. Дунаю; с. Кошелєве Хустськ. р-ну Закарпатськ. обл.; Ів'янч (1971, МЕ).

**Ів'янч'я**, -і, ж.; 1) руч., х. Іванча, суч. Сосницьк. р-н Чернігівськ. обл. «при руч. Іванч'я» (1859, СНМ, Чрг, 159); 2) стр., п. Реуту п. Дністра; Іванча (Молд., Шмид.); 1788, Iwantscha (Walach. Schmid.); Іванча (Машт., ДБ, 29); 3) яр, л. Крутого п. Клинового п. Білої п. Айдару л. Сіверськ. Дінця п. Дону (Експ.); Іваньков (Машт., Дон, 60).

**Ів'янівський**, -ого, ч.; потік, п. Ужа л. Лабірія п. Бодрогу п. Тиси л. Дунаю; с. Кострина Великоберезнянськ. р-ну Закарпатськ. обл.; 30-і рр. XX ст., Iwančovský, Іванчовський (Wiesner, 43, 60); пор. г. Івацької (Петров, 58).

**Ів'яніків**, -ового, ч.; р., л. Синявки п. Ужа п. Прип'яті п. Дніпра; Іваньковъ (Машт., Дн., 155); Коростенськ. р-н Житомирськ. обл.

**Ів'яніківка**, -и, ж.; р., п. Собка п. Собу л. Пд. Бугу; Іваньковка (Машт., ДБ, 35); Вінницька обл.

**Ів'яніовець**, -івця, ч.; потік, с. Монастирець Хустськ. р-ну Закарпатськ. обл.; 20-і рр. XX ст., Іваньовець (Петров, 9).

**Івахницький**, -ого, ч.; стр., пр. Лохвиці п. Сули л. Дніпра; 1785, Івахницький (1785, ОРЧН, 19); Лохвицьк. р-н Полтавськ. обл.

**Івашина**, -ої, ж.; б., л. Мокрої Козинки л. Білої п. Айдару л. Сіверськ. Дінця п. Дону; Івахина (Машт., Дон, 60); Івахива (1863, ВТКХГ); Івахів (ДСГМ); Ів'янівка (Експ.).

**Іващі**, -ів, мн.; р., пр. Сможу п. Удаю п. Сули л. Дніпра; Ічнянськ. р-н Чернігівськ. обл.; Іващичи (1852, Ар., III, 36).

**Іващенків**, -ового, ж.; р., п. Сули л. Дніпра; с. Сенча Лохвицьк. р-ну Полтавськ. обл.; Іващенкоць (1785, ОРЧН, 18).

**Ів'єрина**, -ої, ж.; б., п. Муром л. Харкова л. Уди п. Сіверськ. Дінця п. Дону; Ів'єрина (Машт., Дон, 47).

**Івина**, -ої, ж.; б., п. Луганчика п. Сіверськ. Дінця п. Дону; Івина (ВТКЕГ; Машт., Дон, 63).

**Івківка**, -и, ж.; р., п. Тясмину п. Дніпра; Чигиринськ. р-н Черкаськ. обл.; Івковка (Машт., Дн., 64); Калиновка (СНМ, Кв, 327; Тереножин, 31); пор. с. Івківці Чигиринськ. р-ну Черкаськ. обл.

**Івкова**, -ої, ж.; б., п. Бахмуту п. Сіверськ. Дінця п. Дону (АС); руч. Івковський (Городцов, 214, 307).

**Іволівська Зв'орина**, -ої -и, ж.; потік, л. Головчиного п. Боржави п. Тиси л. Дунаю; с. Березники Свалєвськ. р-ну Закарпатськ. обл.; 'Івєль'ка Зв'орина (1973, МЕ); пор. плн. Ivolova (Петров, 1).

**Івотка**, -и, ж.; р., л. Десни л. Дніпра (КРУ, 94); нп Ломленка Ямпільськ. р-ну й Івот Шосткинськ. р-ну Сумськ. обл.; Івотъ (1552, ОАІМ); Івотъ (Кордт, № 37); Іводъ, Івотка, Івотъ (1859, СНМ, Чрг, 115; 1898, Рус., ОЧГ, I, 334); Івотъ (1898, Рус., ОЧГ, 15); Глыбець (Машт.,

Дн., 204); пор. там же с. *Івотка* Ямпільськ. р-ну.

**Івчин Млин**, -ого -á, ч.; р., пр. Смячі п. Сноу п. Десни л. Дніпра; кол. х. *Івчин Млинок*, суч. Городнянськ. р-н Чернігівськ. обл.; *Івчинъ Млинъ*, *Кашпуровка*, *Кашпуровка* (1859, СНМ, Чрг, 47, 48); *Кашпуровка* (Машт., Дн., 210).

**Ів'янка**, -и, ж.; р., п. Тетерева п. Дніпра (ОКІМ); нп *Івниця* Андрушівськ. р-ну й Харитонівка Коростишівськ. р-ну Житомирськ. обл.; *Івьянка* (Нов., 276; Машт., Дн., 45); *Іванка* (Фунд., 39); *Івниця* (Похил., 140; Похил., УКР, 175); *Івниця* (1936, МЕ); *Івьянка* (ОКІМ).

**Ігнатича**, род. належн; р., п. Вересні п. Ужа п. Прип'яті п. Дніпра; *Ігнатича* (Машт., Дн., 159); *Іванків*. р-н Київськ. обл.

**Ігнатівка**, -и, ж.; руч., м. Чигирин Черкаськ. обл.; *Ігнатовка* (Боб., 55).

**Ігнатівський**, -ого, ч.; потоки: 1) л. Ярка л. Тиси л. Дунаю; с. Велятин Хустськ. р-ну Закарпатськ. обл.; *Ігнатуський*, *Ігнатівці* (1971, МЕ); 30-і рр. ХХ ст., *Ihnatovskij*, *Ігнятовський* — помилк. (Wiesner, 40, 60); 2) пр. Гнилої бас. Дністра; с. Бітля Турківськ. р-ну Львівськ. обл.; *Ihnatiwski*, *Іhnatiwski*, *Ihnatyewski* (SG, II, 637; III, 248, 249); *Ігнатевський*, *Ihnatyewski potok* (WRG, II, 117).

**Ігнатівка**, -ої, ж.; р., л. Рошишого л. Лостуна п. Серету л. Дунаю; с. Долішній Шепіт Вижицьк. р-ну Чернівецьк. обл. (Карп., 131; Карп., Серет, 92).

**Ігорів**, -евого, ч.; р., л. Тризни п. Ствиги п. Прип'яті п. Дніпра; *Ігоревъ* (Машт., Дн., 145); Рокитнівськ. р-н Ровенськ. обл.

**Ідеромля**, -і, ж.; п. рук. Дніпра; Херсонська обл.; *Ідеромля* (1786, ВЗК, 184).

**Ізбечь**, -бця, ч.; потік, п. Топільниці п. Дністра; *Ізбечь*, *Izbes* (Машт., ДБ, 3); с. Верхній Лужок Старосамбірськ. р-ну Львівськ. обл. (SG, III, 331); *Ізбеч* (WRG, II, 123); пор. горб *Ізбеч* (там же).

**Ізвір**, -ору, ч.; потоки: 1) л. Городилова п. Ріки п. Тиси л. Дунаю; м. Хуст Закарпатськ. обл.; 30-і рр. ХХ ст., *Izvor*, *Ізвор* (Wiesner, 51, 60); 2) л. Зеленчі л. Пруту л. Дунаю; с. Зелена Кельменецьк. р-ну Чернівецьк. обл.; *Ізвѳр* (Карп., 132); 3) п. Вілії л. Пруту л. Дунаю; с. Неліпівці Кельменецьк. р-ну Чернівецьк. обл. (Карп., 132); 4) п. Дністра; між рр. Пеливанова та Ушиця (Машт., ДБ, 26); *Ізворъ* (СНМ, БО, 60; WRG, II, 184); *Ізвори* (Серг., Бесс., 334); 5) п. Марківки п. Дністра; між рр. Тайлик Вільшанка; *Jełaniec*, *Załaniec*; *Еланецъ*, *Яланецъ*, *Ізваръ* (Машт., ДБ, 28); Вінницька обл.; 6) п. Шибеного п. Чорного Черемошу л. Черемошу п. Пруту л. Дунаю; смт Верховина Івано-Франківськ. обл.; *Izwór*, *Izwor Radieska*, *Redieszczyk*, *Regieski Potok*, *Radieszczyk*, *Regieszczyk* (SG, III, 317; IX, 382, 587, 599); *Rağ éssk* (Hrabec, 62, 65, 102); *Ізвор* (WRG, II, 124—125); 7) с. Голви Верховинськ. р-ну Івано-Франківськ. обл.; 1721, "по Izwor pod prosciczki"; *Izwor*, *zwór Radieska* (Hrabec, 65); 8) п. Совиці

л. Пруту л. Дунаю; с. Лашківка Кіцманськ. р-ну Чернівецьк. обл. (Карп., 132); 9) пр. Совиці л. Пруту л. Дунаю; с. Киселиці Путьлівськ. р-ну Чернівецьк. обл. (Карп., 132).

**Ізвірський**, -ого, ч.; потік, л. Косяка п. Великої Пині п. Пині л. Латориці л. Бодрогу п. Тиси л. Дунаю; с. Родніківка (кол. *Ізвор*) Свалявськ. р-ну Закарпатськ. обл.; 30-і рр. ХХ ст., *Izvorský*, *Ізворський* (Wiesner, 56, 60).

**Ізвоаре**, невідм.; потік, л. Кордуну л. Пруту л. Дунаю; с. Остриця Глибоцьк. р-ну Чернівецьк. обл.; *Ізвоаре*, *Ізвоаре*, *Пырѳул* (*Пэрѳул*) *Ізвоаре* (Карп., 132).

**Ізів**, -ова, ч.; потік, с. Богаревця Іршавськ. р-ну Закарпатськ. обл.; 20-і рр. ХХ ст., *Ізѳв* (Петров, 38); як частина р. Боржави біля с. Хмільник або частина р. Іршави в с. Богаревця (там же); *Ізѳѳ* (1972, МЕ); пор. земля *Ісов*, що згадується під 1295 р. (ОАІМ).

**Ізліса**, невідм.; потік, пр. Черлени л. Пруту л. Дунаю; с. Недобойці Хотинськ. р-ну Чернівецьк. обл. (Карп., 132).

**Ізбк**, -зкá, ч.; рук. р. Іршави п. Боржави п. Тиси л. Дунаю; с. Заріччя Іршавськ. р-ну Закарпатськ. обл. (1973, МЕ); як *Ніпко*, *Гинко* (Wiesner, 54, 60, карта).

**Ізбтова**, -ої, ж.; б., л. Стожкової п. Вільхової л. Кринки п. Міусу, вп. в Азовське море (ДСІО, 91).

**Ізраїлева Звѳрина**, -ої -и, ж.; потч., л. Красного п. Тересви п. Тиси л. Дунаю; с. Красна Тячівськ. р-ну Закарпатськ. обл.; *Ізраѳилова Дѳѳорина* (1972, МЕ).

**Ізюмець**, -мця, ч.; р., л. Сіверськ. Дінця п. Дону (КРУ, 144; ІМСУ, Хрк, 528); *Мокрый Изюмецъ* (1769, МИКБ, II, 230; 1863, ВТКХГ; Машт., Дон, 50); *Мокрой Изюмецъ* (1786, АВ; 1864, СНМ, Хрк, 88); *Мок. Изюмецъ* (1846, ГКЕР); *Изюмецъ* (1773, МИКБ, II, 369; РА — 1800, № 36; 1857, ОХГ, 9; 1858, ОХЕ, V, 7 — відзначено, що «уже в ХІХ в. р. наз. только *Изюмецъ*, а город на ней — *Изюмъ*»; МОРР, VI); *Изюм* (КБЧ, 67, 72; 1668, МИКБ, I, 64); *Изюмъ* (1760, Кордт, № 27—28; 1782, Кордт, № 32); *Мокрой Изюмъ* (1804, ГСРГ, II, 248); *Мокр. Изюмъ* (АРИ — 1796, № 27); *Isum Resa* (2-а пол. ХVІІІ ст., КЧД<sub>1</sub>); *Isum R.* (там же; 1760, Кордт № 26); *Isum Fl.* (1739, Кордт, № 22); пор. м-ко *Узумъ* (1651, СЛІЮЗР, 12); сл. *Изюмъ* (1668, МИКБ, I, 64; 1769, МИКБ, II, 230—231); суч. м. *Ізюм*: нп *Изюмецъ* (Раздолье) (1864, СНМ, Хрк, 88); с-ще *Ізюмське* Ізюмськ. р-ну Харківськ. обл.; там же форт. (на місці м. *Изюм*) *Гузѳн-Курганъ* (1850, ВСОРІ, ХГ, 226); ур. *Изюмъ-курганъ* (1571, АМГ, I, 15); *Изюмскій перевозъ* (1578, АМГ, I, 48).

**Ізюмський**, -ого, ч.; яр, п. Мілової п. Сіверськ. Дінця п. Дону; *Изюмскій* (1863, ВТКХГ); *Изюмский* (Машт., Дон, 49).

**Ізький**, -ого, ч.; потік, п. Сухаря л. Терблі п. Тиси л. Дунаю; с. Колочава Між-

гірськ. р-ну Закарпатськ. обл.; *'Ис'кий* (1972, МЕ).

**Ікавка**, -и, ж.; р., пр. *Ікви* л. Пд. Бугу; Ікавка (SG, III, 255); с. Деркачі Немиринецьк. ср Старокостянтинівськ. р-ну Хмельницьк. обл. (там же).

**Ікв́а**, -и, ж.; рр.: 1) л. Карані п. Трубежа л. Дніпра; Переяслав-Хмельницьк. р-н Київськ. обл.; *Ікв́а* (Марк., 426; XIX ст., Стороженко, 119); 2) л. Павлівки л. Дніпра; гирло вище Трубежа; с. Вороньків Бориспільськ. р-ну Київськ. обл.; *Ікв́а* (1859, СНМ, Пл, 157; Машт., Дн., 52); 3) л. Пд. Бугу (1967, МЕ; КРУ, 56); 1546, *Ікв́а* (ТК ЦНБ); XIX ст., *Ікв́а*, *Ікава* (Гульдм., 38; Тр. Под., IX, 668, 671, 677; Машт., ДБ, 34); *Ікв́а*, *Ікава* (SG, III, 257); *Ікв́а* (Менде; Тверит., 48); 4) п. Дніпра; с. Стайки Кагарлицьк. р-ну Київськ. обл.; *Ікв́а* (Де-ла-Флиз, 578); *Ікв́а* (Похил., 47; Андр., ЛЮ, карта); 5) п. Стиру п. Прип'яті п. Дніпра; *Ікв́а* (Машт., Дн., 141); нп Баратин Бродівськ. р-ну Львівськ. обл. (SG, I, 308), Дунаїв, Радянське й Сапанів Кременецьк. р-ну Тернопільськ. обл., Берег і Дубо Дубнівськ. р-ну, Млинів, Торговиця (SG, III, 256) і Добрятин Млинівськ. р-ну Ровенськ. обл.; *Ікв́а*, *Ікава* (АЮЗР, I, I, 100; I, IV, 346; III, II, 448; V, I, 4; Нов., 278); *Інева* (*Ікв́а?*) (Ук. ПСРЛ, II, 240); 1671; *Ікв́а* (АЮЗР, VI, I, Прил., 113).

**Ікви́ця**, -і, ж.; р., п. *Ікви* п. Стиру п. Прип'яті п. Дніпра; с. Паньківці Бродівськ. р-ну Львівськ. обл.; *Ікв́іца* (SG, VII, 843).

**Іковка**, -и, ж.; р., п. Великої Руди л. Пд. Бугу; між рр. Мочихівст і Снивода; *Іковка* (Менде; Тверит., 41; Машт., ДБ, 34); *Іkowka* (SG, III, 256); Літинськ. р-н Вінницьк. обл. (WRG, II, 129).

**Ікопоть**, -і, ж.; р., л. Случі п. Горині п. Прип'яті п. Дніпра (КРУ, 78); *Ікопоть*, *Ікопеть*, *Ікопещь* (Машт., Дн., 163); нп Манівці й Антоніні Красилівськ. р-ну, Старокостянтинів Старокостянтинівськ. р-ну Хмельницьк. обл.; 1899, *Ікопоть* (Теодор., IV, 482); *Ікорот*, *Ікорот'* (Rozw., 90), *Ікорот* (SG, V, 311); *Корот'* (nad Kоротіа; SG, IV, 365).

**Ікряна**, -ої, ж.; б., л. Сухих Ялів л. Вовчої л. Самари л. Дніпра (ГИЮРК); *Ікряная* (СКЗР, LVII; Машт., Дн., 80); *Ікряной яр'* (СКЗР, LVII); *Іскряная* (1850, ОСОНК, I, 70).

**Ілани-Тарамá**, -й, ж.; б., п. Кальміусу, вп. в Азовське море (Експ.); *Е́лан-Тарамá*, *Змі́на* (там же).

**Ілашкова**, -ої, ж.; р., л. Лустуна п. Серету л. Дунаю; с. Долішній Шепіт Вижицьк. р-ну Чернівецьк. обл. (Карп., 132; Карп., Серет, 92).

**Ілемка**, -и, ж.; р., л. Чечви л. Лімниці п. Дністра; між рр. Мелетинка й Манявка (КРУ, 38); з-під *Ілемського* Горгану (Аршиці) нп *Ілемня* (ОКІМ); Суходіл і Луги Рожнятівськ. р-н Івано-Франківськ. обл.; *Іетка* (SG, I, 783; III, 258); *Ил(л)емка* (Машт., ДБ, 15).

**Ілемський**, -ого, ч.; потоки: 1) л. Сучави л. Серету л. Дунаю; с. Селятин Путильськ. р-ну Чернівецьк. обл.; 1911, *Ілемski* (Карп., 132; Карп., Серет, 95); 2) с. Яблунця Надвірнянськ. р-ну Івано-Франківськ. обл.; 1788, *Ілемski*, *Ілемski* (Hrabec, 85).

**Ілівка**, -и, ж.; р., п. Можу п. Сіверськ. Дінця п. Дону (КБЧ, 64); Харківська обл.

**Ілів**, -ёвого, ч.; потік, л. Дверницького п. Ужа л. Лабірця п. Бодрогу п. Тиси л. Дунаю; с. Зарічеве Перечинськ. р-ну Закарпатськ. обл.; *Ил'уу* (1973, МЕ); 30-і рр. XX ст., *Илі́в*, *Илі́вов* (Wiesner, 44, 60).

**Іллінка**, -и, ж.; р., бас. Норину л. Ужа п. Прип'яті п. Дніпра; с. Нові Велідники Овруцьк. р-ну Житомирськ. обл.; 1888, *Ильинка* (*Плещаза*) (Теодор., I, 389); пор. там же с. *Іллінка*.

**Ілля**, Іллі, ч.; р., л. Ужа п. Прип'яті п. Дніпра; *Ілля* (КРУ, 88); *Илья*, *Ильша* (Машт., Дн., 159; Дрозд, МРУ, 475); нп Габрієлівка Наровлянськ. р-ну Гомельськ. обл. БРСР, Клівини й Луб'янка Поліськ. р-ну, Замощня Чорнобильськ. р-ну Київськ. обл. УРСР (SG, XIV, 388); за В. Подем, виникає з двох річок — Риси (Rysia) та Вяльчі (Wialcza), що з'єднуються під с. Стара Павлівка; як з трьох (Сем., II, 336); *Рудави* (Rudawa), *Більчі* (Bilcza) та *Ільні* (Ilna) (SG, III, 259); *Л'ля* (с. Луб'янка); пор. нп *Іллі́ці* й *Рудня-Іллі́нецька* Чорнобильськ. р-ну Київськ. обл.; *Илія*, *Иля*, *Илька*, *Ильце* (Rozw., 253); *Ил'а* (ОАІМ); *Илья* (ТФ, II, 304).

**Іловець**, -івця, ч.; потік, л. Дністра; між рр. Куна й Стрий (КРУ, 34); як між Вівнею і Киною; *Іłowiec*, Бродовецький, *Brzodowecki* (Машт., ДБ, 7); с. *Ілів* Миколаївськ. р-ну Львівськ. обл.; *'Іловець'* (ОКІМ).

**Ілови́ця**, -і, ж.; р., с. Антонівці Ярмолинецьк. р-ну Хмельницьк. обл.; 1893, «с. Антоновцы при рч. *Иловицѣ*» (Теодор., III, 310); пор. нп *Велика Ілови́ця* й *Мала Ілови́ця* Шумськ. р-ну Тернопільськ. обл.

**Ілю́кова Поточина**, -ої -и, ж.; потік, с. Голови Верховинськ. р-ну Івано-Франківськ. обл.; 1776, «ро *Илюкова потoczупа*»; *Илюкова Потoczупа* (Hrabec, 59, 110).

**Ільгівка**, -и, ж.; р., п. Білоусу п. Десни л. Дніпра; Чернігівськ. р-н і обл.; *Ильговка* (Машт., Дн., 211); *Ильговка* (XVIII ст., ОРОМ, IV, 9).

**Ільків Потік**, -ёвого -оку, ч.; потік, л. Голятинки п. Ріки п. Тиси л. Дунаю; с. Голятин Міжгірськ. р-ну Закарпатськ. обл. (1971, МЕ); 60-і рр. XIX ст., *И́к'ку* (Петров, 8).

**Ільківський**, -ого, ч.; яр, л. Березового п. Сіверськ. Дінця п. Дону; *Ильковский* (1845, ПОЧ).

**Іль́кова**, -ог, ж.: 1) б., л. Мокрої Кінської (у верхів'ї) л. Дніпра (1898, ГИАУ, 177); Запорізька обл.; 2) потік, л. Арджева п. Серету л. Дунаю; с. Долішній Шепіт Вижицьк. р-ну Чернівецьк. обл. (Карп., Серет, 93; Карп., 132—133).

**Ількуча**, -і, ж.; протока, с. Тихоновичі Щорськ. р-ну Чернігівськ. обл.; *Ількуча* (1742, СВМ, 101; 1765—1769, ОРОМ, ЧП, 128); пор. там же с. *Ількуча*.

**Ільма**, -и, ж.: 1) потік, п. Мокрянки п. Тересви п. Тиси л. Дунаю; с. Руська Мокра Тячівськ. р-ну Закарпатськ. обл.; *Ил'ма* (1972, МЕ); 60-і рр. ХІХ ст., П'та (Петров, 18); пор. ур. *Ільма* (там же); 2) р., п. Сумки п. Псла л. Дніпра; Сумськ. обл.; *Ільма* (Машт., Дн., 68).

**Ільмень**, -і, ж.; р., л. Сіверськ. Дінця (нижче його л. пр.— р. Вовчої) п. Дону (1787, АХН, КволУ); пор. с. *Ільмень* (там же).

**Ільмин**, -ого, ч.; потік, п. Крайньої Ріки п. Шопурки п. Тиси л. Дунаю; с. Кобилецька Поляна Рахівськ. р-ну Закарпатськ. обл.; *Ільмин* (1973, Анк.).

**Ільмівка**, -и, ж.; р., с. *Ільмівка* Городнянськ. р-ну Чернігівськ. обл. (1765—1769, ОРОМ, ЧП, 80).

**Ільмовий**, -ого, ч.; потік, л. Латориці л. Бодрогу п. Тиси л. Дунаю; с. Ганьковиця Свалявськ. р-ну Закарпатськ. обл.; *Ил'мовий* (1973, МЕ); 30-і рр. ХХ ст., ПшовУ, *Ільмовий* (Wiesner, 42, 60).

**Ільмуватий**, -ого, ч.; потоки: 1) л. витік Броньської Ріки л. Боржави п. Тиси л. Дунаю; с. Бронька Іршавськ. р-ну Закарпатськ. обл.; *Ил'моватий* (1973, МЕ); 2) п. Сухаря л. Тереблі п. Тиси л. Дунаю; с. Колоцова Міжгірськ. р-ну Закарпатськ. обл.; *Ил'моватий* (1972, МЕ).

**Ільна**, -и, ж.; р., пр. *Іллі* л. Ужа п. Прип'яті п. Дніпра; *Ільна* (Макс., Кнев., 20); Київська обл.

**Ільник**, -а, ч.; потік, п. Стрия п. Дністра; с. *Ільник* Турківськ. р-ну Львівськ. обл. (ОАІМ); *Ільницький потік*, *Завадка*; Ппик. Ппіcki, Zawadka (SG, III, 262).

**Ільницьа**, -і, ж.: 1) потік, л. Свічі п. Дністра; між рр. Багінка і Луківець (КРУ, 36); с. Вшиків Долинськ. р-ну Івано-Франківськ. обл.; Ппіса (SG, III, 261; ХІ, 642); *Ільницьа*, Ппіса (Машт., ДБ, 12; WRG, II, 143); 2) р., л. Циру п. Прип'яті п. Дніпра; *Ільницьа* (Дрозд, МРУ, 29); Волинська обл.

**Ільничка**, -и, ж.; потік, л. Іршави п. Боржави п. Тиси л. Дунаю; смт Ільницьа Іршавськ. р-ну Закарпатськ. обл.; *Ильничка* (1971, МЕ); 20-і рр. ХХ ст., *Ільничка*, *Ільничка* (Петров, 42, 43); 30-і рр. ХХ ст., Ппічка, *Ільничка* (Wiesner, 54, 60).

**Ільницье**, -а, с.; потік, смт Чинадієве Мукачівськ. р-ну Закарпатськ. обл.; 60-і рр. ХІХ ст., *Ільницье* (Петров, 41).

**Ільця**, -і, ж.; р., л. Чорного Черемошу л. Черемошу п. Пруту л. Дунаю (КРУ, 26); смт Верховина Івано-Франківськ. обл.; Псіа (SG, I, 728, 799; III, 257); Псіа, Псіса (Hrabec, 106); *Ільця*, *Ільця* (WRG, II, 144).

**Ільча**, -і, ж.; р., л. *Іллі* л. Ужа п. Прип'яті п. Дніпра; *Ільча*, *Ільна* (Машт., Дн.,

159; Макс., Кнев., 20); Поліськ. та Чорнобильськ. р-ни Київськ. обл.; пор. у заплаві — *Ільчанське* торф. у кол. Новошпеліцьк. р-ні Київськ. обл. (ТФ, II, 313); Psza (SG, III, 259; Rozw., 253).

**Ільшина**, -и, ж.; р., пр. Трубежа л. Дніпра; *Ільшина* (1852, Ар., III, 35); Київська обл.

**Імстичівка**, -и, ж.; потік, л. Боржави п. Тиси л. Дунаю; с. *Імстичеве* Іршавськ. р-ну Закарпатськ. обл.; *Имстичіўка*, *Близнікы* (у верхів'ї) (1973, МЕ); 20-і рр. ХХ ст., *Имстичевка* (Петров, 43); ур *Mstičivka*, *Имстичувка* (там же, 34).

**Імхатий**, -ого, ч.; потік, с. Верхній Ясенів Верховинськ. р-ну Івано-Франківськ. обл.; 1788, Potok Imchaty; Imchaty (Hrabec, 85); *Имхаты* (WRG, II, 146).

**Імшана**, -ої, ж.; р., кол. с. Церковниці Ріпників р-ну Чернігівськ. обл. (АТПУ—1947, 671); «при р. *Имшаной*» (1765—1769, ОРОМ, ЧП, 68).

**Імшариця**, -і, ж.; р., п. Церківки л. Свині (Замгляю) п. Десни л. Дніпра; смт Ріпки Чернігівськ. обл.; *Имшарица* (1785, ОРЧН, 8).

**Інгұл**, -у, ч.; р., л. Пд. Бугу (1968, МЕ; КРУ, 68); с. Родниківка Олександрівськ. р-ну Кіровоградськ. обл., м. Миколаїв; 1673, «через *Ингули* и Богъ» (Величко, II, 341); 1697, *Ингульг*, *Ингульг* (Величко, III, 484; ЗООИД, III, 578); 1705, *Великий Ингуль* (ВЗК, 12); 1747, на *Inguł wielki*; на *Ингули* (АЮЗР, III, III, 376, 539); 1751, на *Ингуль* (АЮЗР, III, III, 604, 625); 1774, «къ рѣчкѣ *Ингулу*» (ЗООИД, VII, 172, 183); *Inguł*, *Jeni-geł* (SG, III, 291); *Angul*, *Angulet Wielki*, *Ингуль* (Машт., ДБ, 42); пор. нп *Ингулка* Баштанськ. р-ну Миколаївськ. обл.; *Ингуло-Кам'янка* Новгородківськ. р-ну й *Інгульське* Устинівськ. р-ну Кіровоградськ. обл.; 1772, *Ени-Голь-Батаклу-Герлер*, простір між гирлами *Ингулу* та *Інгульця* (ОСОНК, I, 51).

**Інгульєць**, -льця, ч.: 1) р., п. Дніпра (КРУ, 126); Кіровоградськ., Дніпропетровськ. і Херсонськ. обл.; *Ивла* (у верхів'ї, 1190, ИЛ, 451; Барс., 81); *Ивля* (1190, Татишев, IV, 914); *Инькуль* («по обоимъ Инькуলেখъ», 1552, АЮЗР, VII, I, 84); *Малій Ингульєць* (1697, Величко, III, 481; 1690, АЗР, V, 227); *Ingulec* (Кордт, № 16; Тунм., карта); *Inskulec*, *Ingulet Maly* (Кордт, № 16, 35); *Ингульєць* (Величко, III, 479; 1876, ПХЕВ, ХХІІ, 396; 1888, МХГ, III, 3; СНМ, Хрс, 2; Машт., Дн., 91); *Ангульєць* (КБЧ, 112; ВЗК, 137); *Ацезиць* (Татишев, IV, 90); *Ингулекъ*, *Аксиакусь* (ГСРГ, II, 760); *Малый-Ингуль* (ВЗК, 137); *Ингульєць* (КРУ, 126; 1968, МЕ); пор. нп *Інгульєць* Криворізьк. р-ну, *Інгульєць* Широкиньск. р-ну Дніпропетровськ. обл.; 2) п. рук. Дніпра; поблизу гирла *Інгульця* (Нов., 280); с. Токарівка Білозерськ. р-ну Херсонськ. обл. (Макс., Прил., 109); *Ингульское* (1697, ОРД); *Ингульска* (1697, Величко, III, 479); *Ингульєць* (Величко, III, 479; Машт., Дн.,

91); *Ингульская офтка* (ВЗК, 128); пор. там же с. *Ингулец*.

**Індо́л**, -у, ч.; р., л. *Мокрого Индолу* бас. зат. Сиваш на зх. бер. Азовськ. моря; Кіровськ. р-н Кримськ. обл. (ОАІМ); як п. Східного Булганака — помилк. (КРУ, 130).

**Індо́л Мокри́й**, -у -ого, ч.; р., бас. зат. Сиваш на зх. бер. Азовськ. моря (ОАІМ); пн. г. Агармиш; Советськ. і Кіровськ. р-ни Кримськ. обл. (ІМСУ, Крм, 10; ТА КДУ).

**Іорданка**, -и, ж.; л. рук. Дніпра; с. Недогарки Кременчуцьк. р-ну Полтавськ. обл.; *Иорданка* (1848, ВСОРІ, 3, 7; 1852, Ар. III, 38).

**Іорданська**, -ої, ж.; р., п. Дніпра; м. Київ; *Иорданская* (Демч.); *Иорданская* (Машт., Дн., 51).

**Іпа́тва**, -и, ж.; р., п. Полтви п. Горині п. Прип'яті п. Дніпра; *Ипатва* (Машт., Дн., 161); Теофіпольськ. р-н Хмельницьк. обл.

**Ірва**, -и, ж.; р., п. Ікви п. Стиру п. Прип'яті п. Дніпра; м. Кременець Тернопільськ. обл.; *Irgwa* (SG, IV, 776).

**Ірва́нець**, -нця, ч.; р., л. *Ревни* л. Сноу п. Десни л. Дніпра; *Ирванець* (XVII ст., ОСМ, I, 189; КРУ, 98); *Рванець* (Машт., Дн. 208); Семенівськ. р-н Чернігівськ. обл.

**Ірдінь**, -і, ж.; рр.: 1) л. Тяснину п. Дніпра; Черкаська обл.; *Рдень* («на *Рдене*», 1552, АЮЗР, VII, I, 81); *Jrden* (1789, АЮЗР, VII, III, 247); *Ердань* (1535, АЮЗР, VII, II, 11); *Каурка* (1779, Исл.); *Ирдынь* (Похил., 678); *Ирдень* (Машт., Дн., 64); *Ирдыновка* (Машт., Дн., 64; Боб., карта); *Ирдынь* (КРУ, 111; 1965, МЕ); пор. нп *Ирдинь* й *Ирдинька* Черкаськ. р-ну й обл.; 2) п. Вільшанки п. Нехаєва п. Дніпра; Черкаська обл.; *Ирдыня* (Похил., 678); *Ирдынка* (Филипченко, 7); *Ирдинь* (ВЛД); *Ирдень* (Машт., Дн., 57); *Ирдынь* (КРУ, 105).

**Іржа́вець**, -я, ч.; рр.: 1) л. Остра л. Десни л. Дніпра; с. *Иржавець* Носівськ. р-ну Чернігівськ. обл.; *Иржавець* (XVIII ст., ОРОМ, НП, 148; 1859, СНМ, Чрг, 10); бол. *Иржавець* (1898, Рус., ОЧГ, 22); *Иржавець*, *Собницькая Рудка* (Машт., Дн., 213); 2) л. Сули л. Дніпра; нп *Новий Иржавець* і *Старий Иржавець Оржицьк* р-ну Полтавськ. обл.; *Иржавець* (1848, ВСОРІ, ПГ, 12; 1852, Ар., III, 36; 1862, СНМ, Пл. 142; Машт., Дн., 61); *Ржавець* (1862, СНМ, Пл. 169); *Ржавець*, *Оржавець* (Машт., Дн., 61); 3) п. Залізничі п. Ілчі л. Іллі л. Ужа п. Прип'яті п. Дніпра; *Ржавець*, *Рожавець*, *Ржевець* (Машт., Дн., 159); *Rżawa, Rżawiec* (SG, X, 175); *Różawiec* (SG, IX, 858); Чорнобильськ. р-н Київськ. обл.; 1852, *Рожавець* (Фунд., 38); 4) п. Прип'яті п. Дніпра *Ржавець* (Машт., Дн., 153); поблизу кордону УРСР (Чорнобильськ. р-н Київськ. обл.); з БРСР (Наровлянськ. р-н Гомельськ. обл.); 5) пр. Лебедя л. Угору л. Десни л. Дніпра; Чернігівськ. р-н і обл.; *Иржавець* (Машт., Дн., 211); 6) Борзнянськ. р-н Чернігівськ. обл. (кол. Борзнянськ. пов.); *Иржавець* (1786, Шаф., 411); 7) с. Хорошки Лубенськ. р-ну Полтавськ. обл.; *Иржавець* (1887,

АОИП, I, 41); 8) *рівчак*, м. Мена Чернігівськ. обл.; *Иржавець* (1966, МЕ).

**Іржа́вий**, -ого, ч.; **поті́к**, п. Рипинки п. Ріки п. Тиси л. Дунаю; с. Келечин Міжгірськ. р-ну Закарпатськ. обл.; *Иржавый* (1971, МЕ).

**Іржа́вка**, -и, ж.; р., пр. Ірші л. Тетерева п. Дніпра; с. Білий Берег Малинськ. р-ну Житомирськ. обл.; *Иржавка* (ОКІМ).

**Іржа́ч**, -а, ч.; р., п. Іпуті л. Сожу л. Дніпра; *Иржачь* (1898, Рус., ОЧГ, 8); *Ржачь*, *Ржача* (Машт., Дн., 134).

**Ірзю́рум**, -у, ч.; б., п. Дністра; с. Миколаївка Білгород-Дністровськ. р-ну Одеськ. обл.; 1861. *Ирзюрумь* (СНМ, БО, 16); *Ирзюрум* (WRG, II, 157).

**Іри́чківський**, -ого, ч.; **поті́к**, п. Лютянки л. Ужа л. Лабіря п. Бодрогу п. Тиси л. Дунаю; с. Люта Великоберезнянськ. р-ну Закарпатськ. обл.; *Ириш'к'іує'кій* (1973, Анк.).

**Ірини́ця**, -і, ж.; р., кол. с. Нешерова Київськ. пов.; суч. Київська обл.; *Ириница* (1766, ОКІМ).

**Ірклі́й**, -ію, ч.; рр.: 1) л. Дніпра; між рр. Золотоніська й Кутукив; с. *Ирклиев* Чорнобаївськ. р-ну Черкаськ. обл.; *Ирклий* — як пр. Коврайця (Марк., 434); *Ирклій* (XVI ст., Цілуйко, ТП, 143; Кордт, № 37; XIX ст., Ляск., ИПЗ, 28; 1859, СНМ, Пл. 39; XIX ст., Падалка, 143); *Арклій* (1658, Сам., 53); *Катова*, *Ирклея* (Машт., Дн., 57); 2) п. Тяснину п. Дніпра; нп Чигирин, Вершаці Чигиринськ. р-ну Черкаськ. обл. і Ружичеве Олександрівськ. р-ну Кіровоградськ. обл. (1965, МЕ); *Арклій*, *Иркливець* (1658, Сам., 53, 63); *Herkla* (1737, АЮЗР, III, III, 265); *Ирклѣвъ* (Рубан, 43); *Ирклѣвъ* (Машт., Дн., 64); *Jrkljij* ("пад gzeszka; Jrklijet", 1789, АЮЗР, VII, III, 265); *Лысянка*, *Ирклейгэвъ-Лысянка* (Фунд., 45); *Ирлейць* (там же; Никифоров, 443; 1888, МХГ, III, 1; СНМ, Кв. 35; Машт., Дн., 64); *Ирклея* (Зуев, 224); *Ирклій* (1779, Исл.); *Ирклеець* (Фунд., 57; Похил., 683); *Ирклей* (ИИЗК, I, 14); *Ирклій* (КРУ, 111; 1965, МЕ).

**Іро́д**, -а, ч.; р., пр. Галки п. Удаю п. Сули п. Дніпра; смт Лосинівка Ніжинськ. р-ну Чернігівськ. обл.; *Ирода* (1848, ВСОРІ, ПГ, 7; 1848, Ар., I, 11; 1859, СНМ, Чрг, 136); *Иродъ*, *Рудъ*, *Бродъ* (Машт., Дн., 60).

**Іро́дова**, -ої, ж.; б., п. Козацької п. Княжної п. Водолажки п. Мозу п. Сіверськ. Діня п. Дону; *Иродова* (1863, ВТКХГ); *Продова* (Машт., Лон, 48).

**Іросло́вий**, -ого, ч.; **поті́к**, п. Гашпарки (Мита) п. Тиси л. Дунаю; с. Рокосів Хустськ. р-ну Закарпатськ. обл. (1973, МЕ); 20-і рр. XX ст., *Ирослав* (Петров, 35); 30-і рр. XX ст., *Irosla, Иросла* (Wiesner, 40, 60); пор. ліс *Irosla, Иросла, Ёросла* (Петров, 35).

**Ірпа́**, -й, ж.; р., п. Сноу п. Десни л. Дніпра; Семенівськ. р-н Чернігівськ. обл.; *Ирпа* (1718, ГСМЛП, 119; 1898, Рус., ОЧГ, I, 11; Машт., Дн., 208).

**Ірпи́ця**, -і, ж.; р., п. Ірпи п. Сноу п. Десни; *Дождоалка* (Машт., Дн., 208).



**Ірпінь**, -еня, ч.; р., п. Дніпра; Житомирська і Київська обл.; *Ирпень* (1159, Оп. КПЛ, 170; 1686, Выписка, 3; Фунд., 33; Андр., ЛЮ, карта; Машт., Дн., 49); *Пирна* (1319, АС); *Рупинь* (Карамзин, 134); *Рпень* (XV ст., АС; XVIII ст., Похил., 28); *Рреп* "па Рпени гзесе", 1593, АЮЗР, I, I, 387; Rulik, ОРК, 49); *Оргієп* ("па гзесе Орґієни", 1602, АЮЗР, VI, 1, 262); *Ropin*, *Irgien* (Кордт, № 4, 16); *Ирпѣнь* (1653, Сам., 238); *Ирпень* (ж. Велічко, II, 569; Похил., 24); *Ирпінь* (XVII ст., Похил., УКР, 16; Похил., 25); *Irgieñ* ("z tej strony rzeki Irgieni", 1686, АЮЗР, I, IV, 79; Rulik., ОРК, 49); *Орпень* (Нов., 281); *Pierna* (Rulik, ОРК, 49); *Порна* (Макс., Гидр., 47); *Ірпінь* (1959, МЕ); *Вірпінь* (с. Новосілки Макарівськ. р-ну Київськ. обл.; 1974., Анк.); пор. м. *Ірпінь* Київськ. обл.

**Іршіа**, -і, ж.; р., л. Теререва п. Дніпра; Житомирська і Київська обл.; *Ирша* (1159, оп. КПЛ, 170; Фунд., 38; Похил., 17; Толм., 57; Машт., Дн., 46); *Irsza* (1683, АЮЗР, IV, I, 183); *Іржіа* (ОКІМ); *Іршіа* (КРУ, 91; 1964, МЕ); пор. нп *Ірші* Радомишльськ. р-ну, *Іршанськ* Володарсько-Волинськ. р-ну Житомирськ. обл.

**Іршіава**, -и, ж.; р., п. Боржави п. Тиси л. Дунаю (КРУ, 20); з пн. схилів г. Бужора та ур. Багно; нп Загаття, Дешковича, Брід і *Іршіава* Іршавськ. р-ну, гірло проти с. Великі Ком'яти Виноградівськ. р-ну Закарпатськ. обл.; *Ирш'ава*, *Ерш'ава*, *Ирш'айка*, *Ерш'айка*; (1973, МЕ); 1341, Nagy Hősza (Györfü, 541); 20-і рр. ХХ ст., *Эрш'ава*, *Ирш'ава* (Петров, 43, 38, 45, 48); пор. *Чищенік* (там же, 43); 30-і рр. ХХ ст., *Irsava*, *Иршава* (Wiesner, 10, 54, 60).

**Іршіця**, -і, ж.; рр.: 1) л. *Ірші* л. Теререва п. Дніпра; нп Крайвіщина і Гацьківка Володарсько-Волинськ. р-ну Житомирськ. обл.; *Иршица* (Толм., 64; Машт., Дн., 46); *Іршіця* (ОКІМ); 2) л. Ірші л. Теререва п. Дніпра (недалеко від гирла Ірші); Житомирська обл.; *Иршица* (Машт., Дн., 46); *Іршіця* (ОКІМ).

**Ісаєва**, -ої, ж.; 66.: 1) л. Осикової л. Кальміусу, вп. в Азовське море; *Исаева* (АС); пор. нп *Исаева Балка* (там же); 2) л. Рязанцевої л. Верхньої Біленької п. Сіверськ. Дінця п. Дону; *Исаева* (ГИПБУ — 1894, 262, 325, 439; Машт., Дон., 59); яр *Исаевъ* (ГИПБУ — 1894, 144).

**Ісаїв**, -евого, ч.; яри: 1) л. Сухого Ізюмця л. Мокрого Ізюмця л. Сіверськ. Дінця п. Дону; *Исаевъ* (1863, ВТКХГ; Машт., Дон, 51); 2) п. Мокрої Беречки п. Сіверськ. Дінця; *Исаевъ* (1863, ВТКХГ; Машт., Дон, 50).

**Ісаїський**, -ого, ч.; потік, л. Стрия п. Дністра; *Исайцкий*, *Isajski potok* (Машт., ДБ, 9); пор. г. *Исаївська* пн. с. *Исаїв* Турківськ. р-ну Львівськ. обл.; *Isajski* (SG, III, 303; XI, 428); *Исайцкий*, *Isajski potok* (WRG, II, 161).

**Ісаньківський**, -ого, ч.; яр, л. Буряківського л. Осколу л. Сіверськ. Дінця п. Дону; *Исаньковский* (1863, ВТКХГ); *Пеаньковский* (Машт., Дон, 53).

**Ісар-Алти-Дерє**, *невідм.*; р., межі Ай-Петринськ. (пн. м. Алупка) та Ялтинськ. яйл (Кепп, Дрєвн., 295); пор. *Исар* — руїни древніх веж на зх. від м. Ялта Кримськ. обл. (ЮКТК).

**Іскрені**, -ів, мн.; р., пр. Груні п. Псла л. Дніпра; *Искрени* (1848, ВСОРИ, ПГ, 14); Полтавська обл.

**Іскрїня**, -і, ж.; р., п. Згару п. Пд. Бугу; с. Балин Літинськ. р-ну Вінницьк. обл.; *Искрена* (Тр. Под., IX, 591); 1789, *Искрянка* (ТК ЦНБ); пор. с. *Искрїня* (там же).

**Істороп**, -а, ч.; р., л. Псла л. Дніпра; Сумська обл. (Машт., Дн., 69); пор. «*Исторопъ Великій*, с. Харьковск. губ., Лебединськ. уѣзда при р. *Исторопъ*» (Сем., II, 370).

**Істрівка**, -и, ж.; р., л. Снову п. Десни л. Дніпра; *Истровка* (1898, Рус., ОЧГ, 11; Машт., Дн., 208); Чернігівська обл.; *istravka* (Rozw., 111).

**Ісківське**, -ого, с.; прот., с. Покровське Нікопольськ. р-ну Дніпропетровськ. обл.; *Исківське* (ОКІМ).

**Ітруга**, -и, ж.; р., пр. Згару п. Пд. Бугу; *Итруга* (Тверит., 24; Машт., ДБ, 34).

**Іцун**, -а, ч.; р-ще; між нп. Київ і Вишгород Києво-Святошинськ. р-ну Київськ. обл. (Нов., 282); *Ицунъ* (ИТК, 136); *Ицунь* (Нов., 282).

**Іцька**, -ої, ж.; р., л. Сільниці п. Пд. Бугу (1968, МЕ); *Ицка* (Тр. Под., IX, 131, 134, 156, 164); «... по течению небольшой реченки *Ицкой*» (там же, 131); с. *Ицка* кол. Брацлавськ. пов. (там же, 133); суч. с. Тарасівка Тульчинськ. р-ну Вінницьк. обл.; пор. *Ицка* куток с. Бубнівка кол. Брацлавськ. пов. (там же, 323).

**Іченька**, -и, ж.; р., л. Удаю п. Сули л. Дніпра; м. *Ичня* Чернігівськ. обл.; *Иченька* (1848, ВСОРИ, ПГ, 7); *Иченька*, *Ичня*, (1967, МЕ); *Ичня* (XVII ст., Лаз., Луб., 132; 1785, ОРЧН, 16; 1786, Шаф., 411; 1859, СНМ, Пл, 179); *Ичень* (1749, Стороженко, 4); *Иченька* (Машт., Дн., 60).

**Ічкі-Джолман**, -у, ч.; руч., бас. Салгиру смт Советський (кол. *Ички*) Кримськ. обл.; пор. там же з. ст. *Ички* (ІМСУ, Крм, 612).

**Ічкін-Джилга**, -і, ж.; р., вп. в оз. Табечинське на Керченськ. п-ві; Ленінськ. р-н Кримськ. обл. (ТА КДУ).



*Хабарта* (Кепп., Древн., 250); нп Шасливе й Кріпке Бахчисарайськ. р-ну (ОАІМ).

*Кабарянка*, -и, ж.; р., л. Ринги (Рингача) л. Пруту л. Дунаю; с. Тарасівці Новоселицьк. р-ну Чернівецьк. обл.; 1923, Сабангапса (Карп., 133).

*Кабачина*, -ої, ж.; б., л. Бобрівки п. Самари л. Дніпра (ВТКЕГ).

*Кабеньки*, -ньок, м.; потік, п. Коритка п. Серету л. Дністра; *Кабеньки*, *Кабенкі* (Машт., ДБ, 22); пор. р. *Кубеньки* (WRG, II, 175).

*Кабіна*, -и, ж.; потік, п. Тростянця п. Пруту л. Дунаю (ОКІМ); с. Ясени Сторожинецьк. р-ну Чернівецьк. обл.; 1762, *Sabin*, *Кабин* (Карп., ТГР, 79); як пр. Глинниці пр. Тростянця; 1874, *Kabena*; 1907, *Sabena*; 1912—1914; *Кабина*; *Кабин* (Карп., 133).

*Кабічівська*, -ої, ж.; б., п. Лізної л. Деркулу л. Сіверськ. Дінця п. Дону (Експ.); *Кабичівська Річка* (МДЛО, 206); *Кабичевская* (ОГКЕЧС, 144); *Кабечанская* (Машт., Дон, 64); пор. нп *Кабичено* (1863, ВТКХГ); сл. *Кобычина* (1850, ВСОРИ, ХГ, 47); с. *Кабичівка* Марківськ. р-ну Ворошиловградськ. обл. (Експ.); *Кабичанській лѣсъ* (ВТКХГ).

*Каб'юків*, -ового, ч.; потік, п. Дідуської Річки п. Чорного Черемошу л. Черемошу п. Пруту л. Дунаю; с. Перехресне Верховинськ. р-ну Івано-Франківськ. обл.; *Каб'юків'їй Потік* (МКур.).

*Кавній*, Кавного, ч.; потік, с. Стрілки Старосамбірськ. р-ну Львівськ. обл.; *Калений*; *Кайн'ий*; *К'айни'ей* або *Рсзід'їй* (ОКІМ).

*Кавунів*, -ового, ч.; яр, л. Плотви л. Вовчої п. Сіверськ. Дінця п. Дону; *Ковунов* (Машт., Дон, 44); *Ковиновъ Яръ* (1863, ВТКХГ).

*Кагальницьків*, -ового, ч.; б., л. Нагольної л. Міусу, вп. в Азовське море; *Кагальницьковъ* (1858, ВТКЗВД); як л. Міусу; між рр. Нагольна та Кринка (1786, АВ; РА — 1792, КЕН); Донецька обл.

*Кагамлік*, -а, ч.; р., л. Дніпра; м. Кременчук Полтавськ. обл. (1671, Сам., 272); *Кагамлыкъ* (1713, ГСМЛП, 58); *Кагамлыкъ*, *Karlet*, *Кагальникъ* (1782, Кордт, № 32; Машт., Дн., 65); *Кагальникъ* (XIX ст., Николайчик, 113); *Кагамличка* (XIX ст., ТПАК, II, Прилож., 73); *Кагамлік* (ОКІМ; 1972, МЕ; Стрижак, НРП, 86); пор. с. *Кагамлик* Глобінськ. р-ну Полтавськ. обл.

*Каганець*, -нця, ч.; р., п. Откильні л. Сожу л. Дніпра; нп Добрянка і Горностаївка Ріпкинськ. р-ну Чернігівськ. обл.; *Каганецъ* (1785, ОРЧН, 4); «при р. *Каганцъ*» (1765—1769, ОРОМ, ЧП, 71); «при р. *Коганцъ*» (1859, СНМ, Чрг, 51).

*Кагарлік*, -а, ч.; рр.: 1) л. Синюха л. Пд. Бугу; с. Олександрівка Добровеличківськ. р-ну, Новоархангельськ. р-н Кіровоградськ. обл. (1968, МЕ; КРУ, 65); 1705, 1753, *Кагарлыкъ* (ВЗК, 14); XIX ст., *Кагарлыкъ* (Шмидт, 164; СНМ, Хрс, 99, 108); 2) п. Дніпра; Київська обл.; *Кагарлыкъ*

(МЮР, I, 187; ЗООИД, 1906, ХХVI, 3); пор. м. *Кагарлик* Київськ. обл.

*Кагарлицька Б'алка*, -ої -и, ж.; стр., с. Яськи Біляївськ. р-ну Одеськ. обл., (ОКІМ).

*Каг'ач*, -а, ч.; р., п. Когильника, вп. в лиман Сасик; між рр. Прут і Дністер (КРУ, 31); Одеська обл. (кол. Акерманськ. пов.; SG., II, 178).

*Кагіна*, -ої, ж.; б., л. Великої Кам'янки п. Сіверськ. Дінця п. Дону (ВТКЕГ; Машт., Дон, 67).

*Кагул*, -у, ч.; р., вп. в оз. *Кагул* (*Кагульського* лим.); *Кагуль* (ОСОНК, I, 60); м. *Кагул* МРСР; *Кагул* (SG, III, 666); гирло на межі МРСР з УРСР (УРЕС, II, 9); м. Рені Одеськ. обл.; 1770, *Кагуль* (МХ); *Кагул* (SG, III, 666); *М. Сальча* (WRG, II, 179).

*Кадамівка*, -и, ж.; б., л. Сухої Плотини л. Кам'янки л. Айдару л. Сіверськ. Дінця п. Дону; *Кадамовка* (Машт., Дон, 60); *Кадашевский Яр* (АС).

*Кадарчуків*, -ового, ч.; потік, п. Іванча п. Мідянця п. Ріки п. Тиси л. Дунаю; с. Кошелеве Хустськ. р-ну Закарпатськ. обл.; *Кадарчук'у(й)* (1971, МЕ).

*Кадівечка*, -и, ж.; потік, л. Ушиці л. Дністра; Хмельницька обл. (кол. Пłosкирівськ. пов.); пор. там же нп *Кадівка* Ярмолінецьк. р-ну та *Кадівці* Кам'янець-Подільськ. р-ну; *Kadyjoweczka*; *Uszka* (SG, III, 662; XII, 858); *Кадывечка* (WRG, II, 181).

*Кадіб*, -дубу, ч.; потік, п. Дереглуо п. Пруту л. Дунаю; нп Цурень та Остриця Глибоцьк. р-ну Чернівецьк. обл.; молд. *Пэръу Цуренулуй*; 1855, *Kadob* (Карп., 133); *Кадебъ* (СНМ, БО, 57); *Кадеб*, *Кадеб* (WRG, II, 180).

*Кадка*, -и, ж.; р., л. Воронки л. Пд. Бугу (ПУОК, X, 25); суч. Немирівськ. р-н Вінницьк. обл.

*Кадлуб*, -у, ч.; потік, л. Чорнявої л. Пруту л. Дунаю; нп Руднівка Городенківськ. р-ну і Виноград Коломийськ. р-ну Івано-Франківськ. обл.; *Kadłuby* (SG, I, 657; III, 661); *Кадлуб*, *Kadłub* (WRG, II, 180).

*Кадниця*, -і, ж.; яр, п. Рогозянки п. Уди п. Сіверськ. Дінця п. Дону; *Кадница* (1773, МИКБ, II, 332; 1863, ВТКХГ; 1864, СНМ, Хрк, 7—8); *Кадници* (Машт., Дон, 46); *Кадницьке яруги* (1645, ОХЕ, II, 124); пор. сторожа *Каднице* (КБЧ, 63); с. *Кадница* (у верхів'ї; 1773, МИКБ, II, 332; 1863, ВТКХГ); *Кадници* (ОХЕ, II, 123); суч. с. *Кадниця* Богодухівськ. р-ну Харківськ. обл.

*Каднова*, -ої, ж.; р., пр. Березівки л. Інгулу л. Пд. Бугу (ВЗК, 139); Кіровоградська обл.

*Кадовба*, -и, ж.; р., л. Десни л. Дніпра; с. Блїстова Менськ. р-ну Чернігівськ. обл.; *Кадовба* (1967, МЕ).

*Кадпарабова*, -ої, ж.; б., л. Спасибогової п. Грузької п. Мажу п. Сіверськ. Дінця п. Дону; *Кадпарабова* (Машт., Дон, 47).

*Кадуб*, -у, ч.; потік, л. Царилунги п. Дністра; с. Ленківці Кельменецьк. р-ну Чернівецьк. обл. (Карп., 133).

**Ка́дубець**, -бця, ч.; **поті́к**, п. Ужа (каналу л. Лабірця л. Бодрого п. Тиси л. Дунаю; м. Ужгород Закарпатськ. обл.; *Ка́дубиць* (1973, МЕ); 20-і рр. XX ст., *Ка́дубец* (Петров, 58); 30-і рр., *Kadubec*, *Ка́дубець*, (Wiesner, 44, 61).

**Ка́дубичний**, -ого, ч.; **поті́к**, л. Прохідного п. Боржави п. Тиси л. Дунаю; с. Керещькі Свальявськ. р-ну Закарпатськ. обл.; *Ка́дубишний* (1973, МЕ); пор. ур. *Ка́дуби́чний* (Петров, 12).

**Каєта́нівка**, -и, ж.; р., л. Гнилого Тикичу л. Синюха л. Пд. Бугу; *Каєта́нівка* (КРУ, 63); *Каєтановка*, *Вербовчик* (Машт., ДБ, 39); *Вербовець* (Похил., 410); *Kajetanówka* (SG, III, 671); с. *Кайтанівка* Катеринопільськ. р-ну Черкаськ. обл.

**Казак-Тарамá**, -й, ж.; б., п. Мокрої Волновахи п. Кальміусу, вп. в Азовське море (Експ.); Донецька обл.

**Казалга́л-Татарша́**, -і, ж.; б., п. Обитічної, вп. в Азовське море (поблизу кол. ногайських аулів; 1862, ВТКГГ); Запорізька обл.

**Казáн**, -á, ч.; р., л. Дніпра; Кам'янсько-Дніпровськ. р-н Запорізьк. обл. (1890, ВЗК, 52).

**Казанкува́та**, -ої, ж.; б., п. Молочної, вп. в оз. Молочне на пн. узбережжі Азовськ. моря; *Казанковата*; пор. там же х. *Казанковатий* (1862, ВТКГГ); Запорізька обл.

**Казанóк**, -нка, ч.; б., с. Худяки Черкаськ. р-ну й обл.; *Казанóк* (ОКІМ).

**Казарська**, -ої, ж.; р., л. Ірпеня п. Дніпра; Макарівськ. р-н Київськ. обл.; *Дурневка* (Фунд., 40); *Казарская* (Фунд., 40; Машт., Дн., 50); *Козарская* (Макс., Киев., 23).

**Кáзбілева**, -ої, ж.; б., с. Квітки Корсунь-Шевченківськ. р-ну Черкаськ. обл.; *Кáзбілева* (1966, МЕ).

**Казе́нна**, -ої, ж.; б., п. Овчарової п. Кринки п. Міусу, вп. в Азовське море; *Казенна* (1853, ВТКЗВД); Донецька обл.

**Казе́нний Торець**, -ого рця, ч.; р., п. Сіверськ. Дінця п. Дону (КРУ, 145; Експ.); *Казенний Торець* — як л. Кривого Торця (ГК — 1743); *Казенная Торець* (1837—1839, [Ле-Пле]); *Казенной* (у верхів'ї; КЕНЛ); *Козанской Торець* (КНГ); *Торъ* (1185, ИЛ, 134); *Торъ Казенный* (1764, ИНС, 399); *Большой Тор* (КБЧ, 64, 75); *Торець* (1622, АМГ, I, 177); *Торъ, Торець* (1808, ГСРГ, VI, 298; 1670, КВСР, II, 90); *Тарецъ, Торцы* (назва всього бас. р.; 1775, ВЗК, 338); *Північний Торець* (у пониззі; СР, 11—12); *Красный Торец* (кол. назва середн. течії до гирла р. *Сухий Торець*) (ПДК, 21—22); *Верхний Торець* (у верхів'ї); смт Гродівка Красноармійськ. р-ну Донецьк. обл. (ВЕГ, 101); *Салница* (1112, НЛ, IX, 142; «побѣдша ихъ на р. Салницѣ»; 1107, ВПЛ, 47); *Сална* (1112, ВЛЛ, 57; «на Салнѣ рѣцѣ»); *Сольница* (стара назва Тору в Хлебниковськ. списку Іпатієвського літопису; Аристов, 13; ОХЕ, V, 115); *Соединенный Торець* (1882, ГЕХГ, 166); F. Тор (1699, МИРК, карта Пд. Росії Менгена та Брюса); Тор R. (1706, Кордт,

№ 19); Тор Riv. (2-а чв. XVIII ст., Кордт, № 20); Thor Fl. (1739, Кордт, № 22); Thoretz R. (КЧД<sub>1</sub>; КЧД; на р. м. Thor); пор. поселення, потім (з 1676 р.) м. *Тор* (1622, АМГ, I, 176, 177); у 1794 р. перейменоване у м. Слов'янськ (1836, ХОИНК, I, 148); *Торець* (поселення, 1657, ДД, V, 254); пор. ще *Торець* — назва Сухого Торця в документах XVI—XVII ст.; ур. *Тор*, де були *Торські* соляні оз. (ВУР, III, 318, 324); нп Дружківка, Краматорськ, Костянтинівка Донецьк. обл. (1975, Анк.).

**Казиклі́**, *невідм.*; р., пр. Чорної бас. Чорн. моря в Криму; гідрографічна система Севастопольськ. міськради (Кепп., Древн., 239; Сем., II, 339); *Казулка*, *Казулкою* (Кепп., Древн., 237, 239).

**Казимі́риха**, -и, ж.; р., пр. Стоходу п. Прип'яті п. Дніпра; с. Зарудчі Любешівськ. р-ну Волинськ. обл. (ОАІМ).

**Казимі́рівка**, -и, ж.; р., п. Дністра; між рр. Мурованка і Голованка; *Казимірова* (Машт., ДБ, 25); *Казиміровка*, *Казимірівка* (Карп., 133); с. Мошанець Кельменецьк. р-ну Чернівецьк. обл.; с. Кишла-Нежимова кол. Хотинськ. пов.; *Казимірова* (СНМ, БО, 60); *Казиміров* (Серг., Бесс., 334); пор. с. *Казиміряни* (суч. Струмук) Сокирянськ. р-ну (Карп., ТСР, 55); тепер р. не виявлено.

**Казимі́рова**, -ої, ж.; б., л. Дубової п. Обитоку п. Деркулу л. Сіверськ. Дінця п. Дону; *Казимірова* (1900, СУ, 57; Машт., Дон, 64).

**Казі́мова**, -ої, ж.; б., л. Нової Чаплиної (Мокрої Чаплинки) л. Мокрої Чаплинки л. Самари л. Дніпра (1898, ГИАУ, 146); Донецька обл.

**Казначі́в**, -евого, ч.; яр. л. Дувникового п. Середньої Балаклійки л. Балаклійки л. Сіверськ. Дінця п. Дону; *Казначевъ* (1863, ВТКХГ; Машт., Дон, 49); *Казначевъ* (1845, КОЧ).

**Кайну́лак**, -á, ч.; р., п. Молочної (Токмака), вп. в оз. Молочне на пн. узбережжі Азовськ. моря (Експ.); *Кайнула* (КРУ, 132); *Кайнулакъ* (1865, СНМ, Тв, 36—37); *Кайкула* (ГРМ, 225—226); *Кайкула* (1862, ВТКГГ); *Кайкулы* (1862, ВТКГГ); *Каялы Кулакъ* (1786, АВ); *Каялы Кулакъ* (1793, АОТ, КМУ); *Куялы Кулакъ* (1799, АНГ, ПМУ); *Кушулакъ* (СКЗР, LII); *Каюку-Кулакъ* (ПКГТ — 1889, 16); Запорізька обл.; пор. нп *Кайкулакъ* (СКЗР, LII); ПКГТ — 1889, 14); *Верхний Кайкулак* (ОНМЕГ, 124).

**Каі́р**, -і, ж.; л. рук. Дніпра; Князе-Григорівська с/Р Великопететиськ. р-ну Херсонськ. обл. (НРЗХ, 46); поділяється на три рукави: *Узун-Каір*, *Мечеть-Каір*, *Бююк-Каір* (НРЗХ, 46).

**Каі́рина**, -ої, ж.; б., п. Гайчуру л. Вовчої л. Самари л. Дніпра; *Каірина* (АС).

**Каі́рка**, -и, ж.: 1) б., на л. бер. Дніпра; *Каірська* с/Р Горностаївськ. р-ну Херсонськ. обл. (НРЗХ, 46); пор. там же с. *Каіри*; 2) р., на л. бер. Дніпра; смт Ве-

лика Лепетина Херсонськ. обл. (ОКІМ); пор. брід *Каірський* (НРЗХ, 46).

*Каїрка-Довга*, -и -ої, ж.; р., л. Дніпра; між рр. *Каїрка-Західна* та *Каїрка Четверта*; *Каирка Долгая* (Машт., Дн., 90); пор. дуг *Каирский* (НРЗХ, 46).

*Каїрка-Західна*, -и -ої, ж.; р., л. Дніпра; між рр. *Каїрка-Мечетна* і *Каїрка-Довга*; *Каирка Западная* (Машт., Дн., 90); пор. о-в *Каирский* (НРЗХ, 46).

*Каїрка-Мечетна*, -и -ої, ж.; р., л. Дніпра; між рр. Ворсклице і *Каїрка-Західна*; *Каирка Мечетная* (Машт., Дн., 90); пор. дорога *Каирская* (НРЗХ, 46).

*Каїрка П'ята*, -и -ої, ж.; р., л. Дніпра; між рр. *Каїрка Четверта* і Біліївка; *Каирка Пятая* (Машт., Дн., 90).

*Каїрка Четверта*, -и -ої, ж.; р., л. Дніпра; між рр. *Каїрка-Довга* і *Каїрка П'ята*; *Каирка Четвертая* (Машт., Дн., 90).

*Каїр-Космак*, -а, ч.; р., л. Дніпра; *Каиръ-Космакъ* (НРЗХ, 46); пор. запорізьк. курінь *Кайсаркаїрський* (там же); нп *Каиро-Тубал* (суч. с. Заозерне) Новотроїцьк. р-ну Херсонськ. обл.

*Каїрська*, -ої, ж.; б., л. бер. Дніпра; Горностаївська сел./Р Херсонськ. обл. (НРЗХ, 46); пор. брід *Каїрський* (там же).

*Каїш-Кап'ан*, -у, ч.; яр, п. яру Сірогозу (суч. Великих Сірогіз) бас. Великого Айгманського поду (СКЗР, L11); Херсонська обл.

*Кайк'улка*, -и, ж.; б., п. *Кайкули* п. Томака л. Молочної, вп. в оз. Молочне на пн. узбережжі Азовськ. моря (1862, ВТКГ); Запорізька обл.

*Кайнар*, -у, ч.; р., п. Синохи л. Пд. Бугу; вп. поблизу гирла Синохи; XVII, *Kainar* (Ляск., 17).

*Кайнара*, -и, ж.; р., пр. Циганки п. Ятрані п. Синохи л. Пд. Бугу; нп Голованівськ, Давидівка Голованівськ. р-ну Кіровоградськ. обл. (1971, МЕ; Тр. Под., IX, 70, 77).

*Кайова*, -ої, ж.; б., п. Бешки п. Інгульця п. Дніпра; Кіровоградська обл.; *Каевая* (1876, ПХЕВ, XXII, 403).

*Кайраклія*, -її, ж.; р., вп. в оз. Саф'ян; між рр. Прут і Дністер (КРУ, 29); Одеська обл. (кол. Ізмаїльськ. пов.); *Кайраклия* (WRG, II, 190).

*Каканька*, -и, ж.; р., п. рук. Дніпра; с. Олексіївка Нікопольськ. р-ну Дніпропетровськ. обл.; *Каканя* (Машт., Дн., 86); *Каканька* (МЕ).

*Какареченка*, -и, ж.; р., Житомирськ. р-н і обл.; *Какаreczenka*, *Kakaguzcanka* (1595, АЮЗР, VII, I, 62).

*Какач*, -а, ч.; потік, л. Серетелю п. Малою (Білого) Серету п. Серету л. Дунаю (Карп., Серет, 94); смт Красноільськ Сторожинецьк. р-ну Чернівецьк. обл.; *Kakacz* (SG, X, 439); 1761, *Кэкачи*; 1897, *Какасз*; 1903, *Sacasiul* (Карп., 133).

*Калаб'аня*, -і, ж.; р., с. Максимівка Долинськ. р-ну Івано-Франківськ. обл.; *Каfab'а* (ОКІМ).

*Калабарка*, -и, ж.; руч., л. Тяснину п. Дніпра (Похил., 672); як п. Дніпра (Фунд., 44; Машт., Дн., 62); Чигиринськ. р-н Черкаськ. обл. (кол. с. Липово-Стара або Липове Чигиринськ. пов. Київськ. губ.; Макс., Прил., 82; Похил., 672); *Kalabarek* (1783, АЮЗР, VI, II, 256); *Калаборокъ* (Макс., Прил., 82; Фунд., 44; Машт., Дн., 62); *Довжикъ, Калабарка* (Похил., 672).

*Калагірка*, -и, ж.; потік, с. Пасічна Надвірнянськ. р-ну Івано-Франківськ. обл.; 1788, «za potokiem Kalahirka» (Hrabc, 120).

*Калакуцоківський*, -ого, ч.; потік, п. Борсукового л. Пробійни л. Білого Черемошу п. Черемошу п. Пруту л. Дунаю; с. Гринява Верховинськ. р-ну Івано-Франківськ. обл.; *Калакуц'ук'ійський* (МКур.).

*Калам'утка*, -и, ж.; р., межириччя Стубли та Усті л. Горині п. Прип'яті п. Дніпра; с. Дядьковичі Ровенськ. р-ну й обл. (ОАІМ).

*Калантаївка*, -и, ж.; р., п. Казенного Торця п. Сіверськ. Діңца п. Дону (МДЮ, 206); *Калантаевка* (1685, МИКБ, I, 128; «проточина *Калантаевка*»; *Калантаевъ* (1788, ТОХН, 24); пор. нп *Калантаївка* (злився з м. Слов'янськ) Донецьк. обл.; *Колонтаевъ* (1667, ОХЕ, II, 10).

*Калантірна*, -ої, ж.; б., п. Васюкової л. Вільхової п. Лугані п. Сіверськ. Діңца п. Дону (ВТКЕГ; Машт., Дон, 63).

*Каланчак*, -а, ч.: 1) р., вп. в Чорне море; *Каланчацьк.* р-н Херсонськ. обл.; пор. там же смт *Каланчак* (ІМСУ, Хрс, 10, 441); 2) руч., Сімферопольськ. р-н Кримськ. обл. (ПКТГ — 1867, 167); пор. с. *Колончак* (суч. с. Трактове) Красноперекопськ. р-ну Кримськ. обл.

*Калачева*, -ої, ж.; б., л. Каратюка л. Берди, вп. в Азовське море (1862, ВТКЕГ); Запорізька обл.

*Калашникова*, -ої, ж.; б., л. Ровенька п. Нагольної л. Міусу, вп. в Азовське море; *Калачникова* (1853, ВТКЗВД); Ворошиловградська обл.

*Калєднінова*, -ої, ж.; б., л. Суходолу п. Ковсугу л. Євсугу л. Сіверськ. Діңца п. Дону (ОГКЕЧ, 122; Машт., Дон, 61); Ворошиловградська обл.

*Калєйникова*, -ої, ж.; б., п. Орлової л. Севаст'янки л. Кринки п. Міусу, вп. в Азовське море (1853, ВТКЗВД); Донецька обл.

*Калєна*, -ої, ж.; р., п. Стругу л. Росі п. Дніпра; с. Мовчанівка Сквирськ. р-ну Київськ. обл.; *Калена* (Похил., 207; Анд., ЛЮ, карта); *Калєнівський Розділ* (Анк., 1974).

*Калєнда*, -и, ж.; р., л. Чорної бас. Чорн. моря в Криму; гідрографічна система Севастопольськ. міськради (ОАІМ); пор. с. *Колєндо* (суч. с. Підгірне) Балаклавськ. райради м. Севастополь.

*Калєнікова*, -ої, ж.; бб.: 1) л. Грузької л. Буркунки (Грузенської, Великої Грузенської) л. Берди, вп. в Азовське море (1898, ГИАН, 164); 2) п. Кальміусу, вп. в Азовське море; *Калєнікова* (ГИПБУ — 1894,

табл. VI); Донецька обл.; 3) вп. в б. *Калинову* (у верхів'ї) п. Кринки п. Міусу, вп. в Азовське море (1853, ВТКЗВД); Донецька обл.; 4) р., л. Коломаку л. Ворскли л. Дніпра; пор. с. *Каленикове* Валківськ. р-ну Харківськ. обл.; *Коленикова*, *Каленикова* (1857, ОХГ, 83; Машт., Дн., 76).

*Калець*, -льця, ч.; р., п. *Калчи́ка* п. Каліміусу, вп. в Азовське море (ОППУ, II, 64); *Калець* (1778, Дубр., II, 613); *Калчи́к*, *Калчи́к* (1745, ИИЗК, II, 1435, 1436, 1448); *Малый Калчи́к* (РПГО, XIV, 844); *Калка*; *Суха Калка* (Експ.); *Водяний* (1799, АНГ, ПМУ); Донецька обл.

*Калигірка*, -и, ж.; 1) потік, л. Вандрівки л. Укерника п. Головчанки л. Опору п. Стрия п. Дністра; суч. Львівська обл. (с. Готар кол. Стрийськ. пов.); *Kalihirka*, *Załomeszcze* (SG, XII, 888; XIV, 354); *Калигурка* (WRG, II, 196); 2) р., п. Великої Висі л. Синюхи л. Пд. Бугу; *Калигурка* (КРУ, 63; Машт., ДБ, 40); *Калигорка* (Похил., 416; Машт., ДБ, 40); *Красный Пруд* (Машт., ДБ, 40); як дві річки — *Kalihorka Sucha* і *Мокра*, що після злиття вп. до р. Висі (SG, III, 678); нп *Мокра Калигірка* й *Суха Калигірка* Катеринопільськ. р-ну Черкаськ. обл.; пор. поле *Калигірське* в с. Потоки того ж р-ну.

*Кализна*, -и, ж.; прот., с. Уланове Глухівськ. р-ну Сумськ. обл.; *Кализна* (1964, МЕ).

*Калі́ла*, -и, ж.; потік, п. Білого Черемошу п. Черемошу п. Пруту л. Дунаю; с. Яблуниця Путиськ. р-ну Чернівецьк. обл.; *Калі́ла*; 1886, *Kalela* (Карп., 133); *Kalela* (SG, I, 799); *Калеля* (WRG, II, 196).

*Калі́ло*, -а, с.; р., л. Кінської л. Дніпра смт Малокатеринівка Запорізьк. р-ну й обл. (ОКІМ); пор. там же оз. *Калило* (НРЗХ, 39).

*Калимбѣтівка*, -и, ж.; р., бас. Лютенської л. Псла л. Дніпра; *Келембѣтівка* (1967, МЕ); як п. Псла л. Дніпра; *Колібетівка* (Машт., Дн., 70); пор. кол. х. *Келембети* Кременчуцьк. р-ну Полтавськ. обл. (АТПУ — 1947, 258).

*Калі́мів*, -ова, ч.; яр, п. Сіверськ. Дінця (нижче яру Золотого і р. Тетліги) п. Дону; *Калымовъ* (1845, ПОЧ).

*Калі́на*, -и, ж.; рр.: 1) п. Кільчені п. Самари л. Дніпра (СКЗР, LVII; вище Губинихи); Дніпропетровська обл.; 2) пр. Самари л. Дніпра (1850, ОСОНК, I, 69); Дніпропетровська обл.

*Калі́нець*, -нця, ч.; потік, п. Павлика п. Білої Тиси л. Тиси л. Дунаю; с. Видричка Рахівськ. р-ну Закарпатськ. обл.; *Калі́нець* (1972, Анк.).

*Калі́ниха*, -и, ж.; р., пр. Груні п. Псла л. Дніпра; Полтавська обл.; *Калиниха* (1848, ВСОРИ, ПГ, 3).

*Калі́нів*, -ового, ч.; потоки: 1) п. Болухівки л. Сівки п. Дністра; *Калі́нів* (КРУ, 37); *Калиновъ*, *Kalinów* (Машт., ДБ, 14); Івано-Франківська обл.; 2) п. Рипи п. Серету л. Дунаю; с. Черепківці Глибоцьк. р-ну Чернівецьк. обл. (Карп., 134); яри:

3) л. Вовчої п. Сіверськ. Дінця п. Дону; *Калиновъ* (1863, ВТКХГ); *Калинов* (Машт., Дон, 44); Харківська обл.; 4) л. Малої Кобилки п. Красної л. Сіверськ. Дінця п. Дону (Експ.); *Калинов* (Машт., Дон, 57); Ворошиловградська обл.

*Калі́нівка*, -и, ж.; 66.: 1) л. Вовчої л. Самари л. Дніпра; *Калі́новка* (АС); *Калі́нова* (ГИПБУ — 1894, 316); Дніпропетровська обл.; 2) л. Нижньої Терси л. Вовчої л. Самари л. Дніпра; *Калиновка* (ВТКЕГ); Дніпропетровська обл.; рр.: 3) л. рук. Дніпра; між рр. Мертва і Бобрива; Голопристанськ. р-н Херсонськ. обл. (ОКІМ); *Калиновка* (Машт., Дн., 93); пор. там же с. *Калинівка*; 4) л. Ірпеня п. Дніпра; с. Турбівка Попільнянськ. р-ну Житомирськ. обл.; *Калиновка* (Машт., Дн., 49); *Калинівка* (ККО — 1946); *Калі́нівка* (ОКІМ); 5) л. Локоті п. Клевені п. Сейму л. Десни л. Дніпра; с. Кучерівка Глухівськ. р-ну Сумськ. обл.; *Калиновка* (XVIII ст., ОСМ, II, 479; 1859, СНМ, Чрг, 38; Машт., Дн., 225); 6) л. Тетерева п. Дніпра; Житомирська обл.; *Калиновка* (XVI ст., АКЖМУ, 86; Машт., Дн., 45); пор. с. *Калинівка* Житомирськ. р-ну й обл.; 7) п. Інгулу л. Пд. Бугу (1968, МЕ); *Калиновка* (ОСОНК, I, 66; Машт., ДБ, 42); *Kalinówka* (SG, III, 682); *Калиновка* (ВЗК, 139); Кіровоградська обл.; 8) п. Чегни п. Ужа п. Прип'яті п. Дніпра; *Калиновка* (Машт., Дн., 155); 1887, *Калиновка* (Забелин, 17); Коростенськ. р-н Житомирськ. обл.; 9) пр. Білоусу п. Десни л. Дніпра; с. Красківське Ріпкинськ. р-ну Чернігівськ. обл.; *Калиновка* (1742, СВМ, 101; 1754, ОРЧП, 33; 1785, ОРЧН, 8); 10) пр. Жерева л. Ужа п. Прип'яті п. Дніпра; *Калиновка* (Машт., Дн., 157); Народицьк. р-н Житомирськ. обл.; пор. там же с. *Калинівка*; 11) пр. Ревни л. Сноу п. Десни л. Дніпра; с. Баранівка Семенівськ. р-н Чернігівськ. обл.; *Калі́нівка* (1965, МЕ); 12) пр. Стіру п. Прип'яті п. Дніпра; нп Вовковій і Рогізне Млинівськ. р-ну Ровенськ. обл.; *Kalinówka* (SG, XIII, 875); 1890, «с. Рогозно при рч. *Калиновкѣ*» (Теодор., II, 1103); *Калина* (ОАІМ); 13) п. Дніпра; с. Пирогов (тепер пд. околиця м. Київ); *Калиновка* (Де-ла-Фліз, 432).

*Калі́нів Куш*, -ового -а, ч.; б., с. Зікрачі Кагарлицьк. р-ну Київськ. обл.; *Калі́нів куш* (1974, Анк.).

*Калі́нівська*, -ої, ж.; б., п. Лугані п. Сіверськ. Дінця п. Дону; *Калі́новская* (1894, ГКСУ; Машт., Дон., 62); Ворошиловградська обл.; пор. с. *Калиновское* (у верхів'ї балки; ГИПБУ — 1894, 172).

*Калі́нівський*, -ого, ч.: 1) потік, л. Чорного Черемошу л. Черемошу п. Пруту л. Дунаю; с. Криворівня Верховинськ. р-ну Івано-Франківськ. обл.; *Калі́нівський* (МКур.); яри: 2) п. Дуванки п. Красної л. Сіверськ. Дінця п. Дону; *Калиновский* (1863, ВТКХГ); *Калі́нова* (Експ.); Ворошиловградська обл.; 3) п. Хотімлі л. Сіверськ. Дінця п. Дону; *Калиновский* (1863, ВТКХГ; Машт., Дон, 44).

Калиніс, -осу, ч.; потік, пр. Березинки (Березинці) п. Черемошу п. Пруту л. Дунаю; с. Коритне Вижицьк. р-ну Чернівецьк. обл.; *Калинос*; 1741, *Calinius* (Карп., 134; Карп., Сл., 2).

Калинка, -и, ж.; рр.: 1) п. Горні п. Прип'яті п. Дніпра (Машт., Дн., 161); Тернопільська обл.; 1887, *Калиновка* (Забелин, 18); 2) пр. Рову п. Пд. Бугу; Барськ. р-н Вінницьк. обл. (ПУОК, X, 25); 3) л. Серебрянки л. Тясмину п. Дніпра; Черкаська обл.; *Калинка* (Машт., Дн., 63).

Калинова, -ої, ж.; 66.: 1) л. Бахмуту (у верхів'ї) п. Сіверськ. Дінця п. Дону; *Калиновая* (ГИПБУ — 1894, 126); Донецька обл.; 2) л. Берестової л. Сухой Плотви л. Плотви л. Борової п. Сіверськ. Дінця п. Дону; *Калиновая* (Машт., Дон, 58); *Каленікове*; *Каленік* (Експ.); 3) л. Бобрівки п. Самари л. Дніпра (ВТКЕГ); 4) л. Бокової п. Інгульця п. Дніпра; *Калиновая* (1876, ПХЕВ, XXII, 404); *Калиновая* (1888, МХГ, III, 27); 5) л. Вовчої л. Самари л. Дніпра (ГИПБУ — 1894, 94, 426, табл. VII); *Калиновая* (1882, ГЕХГ, 90); *Калиновой* (АЕН — 1784, ППУ); *Калінівська* (Експ.); пор. х. *Калинов* (у верхів'ї б.; АС); 6) л. Вороної л. Дніпра (ВТКЕГ); пор. с. *Калинова Балка* Білокуракинськ. р-ну Ворошиловградськ. обл.; 7) л. Глухої п. Міусу, вп. в Азовське море; *Калиновая* (1853, ВТКЗВД); 8) л. Гнилуші л. Біленької л. Айдару л. Сіверськ. Дінця п. Дону (Експ.); *Калиновая* (Машт., Дон, 60); *Каліновий яр* (Експ.); Ворошиловградська обл.; 9) л. Грузької л. Кальміусу, вп. в Азовське море (КРУ, 134); *Калиновая*; нп *Калиновка* (1877, ОКТК, 69, 86); *Мокрая Калиновая* (МГДБ, 88); *Больш. Калиноватая* (1837—1839, Ле-Пле); *Кардонная* (назва витоку б. Калинов; ВТКЕГ); *Берестовая* (назва верхів'я б. Калинов; ВТКЕГ); пор. нп *Калиновой* (ВТКЕГ; у верхів'ї); нп *Калиновая* (ОКТК, 86); 10) л. Євсугу л. Сіверськ. Дінця п. Дону (1863, ВТКХГ); *Калиновая* (Машт., Дон, 61); Ворошиловградська обл.; 11) л. Запорізької л. Прищепиної л. Вільхової л. Кринки п. Міусу, вп. в Азовське море; *Калиновая* (1853, ВТКЗВД); Донецька обл.; 12) л. Кальміусу, вп. в Азовське море (Сб. ОВДСК, V, 100); Донецька обл.; 13) л. Красної л. Сіверськ. Дінця п. Дону (1863, ВТКХГ; Машт., Дон, 57); пор. х. *Калинова Балка* (1864, СНМ, Хрк, 147); Ворошиловградська обл.; 14) л. Кринки п. Міусу, вп. в Азовське море (АС); *Калинова I* (КРУ, 138); *Калинова* (1853, ВТКЗВД); *Мокрая Калиновая* (ГКЗ); *Б. Калінова* (1778, ГКНА); *Камышная* (ВТКЗВД); пор. нп *Калиновъ* (ВТКЕГ; у гирлі); с. *Калинове* Амвросіївськ. р-ну Донецьк. обл.; 15) л. Кринки, вп. в Азовське море (АС); *М. Калинова* (1778, ГКНА); *Калинова II* (КРУ, 138); *Сухая Калиновая* (ГКЗ; 1853, ВТКЗВД); *Средняя* (ВТКЗВД; назва у верхів'ї); *Мокрая Калиновая* (1852, ВСОРИ, ЗВД); Донецька обл.; 16) л. Лугані п. Сіверськ. Дінця п. Дону

(КЕНЛ); *Калиновая* (ГИПБУ — 1894, 271; Машт., Дон, 62); пор. смт *Калинове* Лисичанськ. р-ну Ворошиловградськ. обл.; 17) л. Маркової п. Сіверськ. Дінця п. Дону; *Калиновая* (ГИПБУ — 1894, табл. VII; Машт., Дон, 62); 18) л. Нагольної л. Міусу, вп. в Азовське море; *Калиновая* (1853, ВТКЗВД); 19) л. Вільхової п. Лугані п. Сіверськ. Дінця п. Дону; *Калиновая* (ВТКЕГ; Машт., Дон, 63); Ворошиловградська обл.; 20) л. Чугинки п. Деркулу л. Сіверськ. Дінця п. Дону; *Калиновая* (Машт., Дон, 64); Ворошиловградська обл.; 21) п. Бовдира п. Міусчика л. Міусу, вп. в Азовське море (ВТКЕГ); Донецька обл.; 22) п. Вислої п. Сіверськ. Дінця п. Дону; *Калиновая* (1863, ВТКХГ); 23) п. Кринки п. Міусу, вп. в Азовське море; *Калиновая* (1853, ВТКЗВД); *Камышеваха* (там же; вище б. Орлівки); 24) п. Кринки п. Міусу, вп. в Азовське море (Мефферт, 24); *Калиновая* (ГКЗ); *Большая Калиновая* (1837—1839, Ле-Пле); 25) п. Лозової п. Лугані п. Сіверськ. Дінця п. Дону; *Калиновая* (ВТКЕГ; Машт., Дон, 62); *Калиновская* (1895—1896, ГИСУ, 270); Ворошиловградська обл.; 26) п. Переїзної л. Вільхової п. Лугані п. Сіверськ. Дінця п. Дону; *Калиновая* (ВТКЕГ; Машт., Дон, 63); *Калинина* (ВЕГ, 329); 27) пр. Комишувахи (у верхів'ї) л. Лугані п. Сіверськ. Дінця п. Дону; *Калиновая* (Машт., Дон, 62); *Каленовая* (1863, ВТКХГ); як руч. *Каліновий* (1886, ССЕСГ, БУ, 9); Ворошиловградська обл.; 28) п. Клебань-Бика л. Кривого Торця п. Казенного Торця п. Сіверськ. Дінця п. Дону (Машт., Дон, 54); як л. Кривого Торця (1782, ГКАГ); *Калиновая* (1863, СНМ, Ек, 47); *Калиновка* (1850, ОСОНК, I, 73); *Калиново* (АРИ — 1866, КЕГ); як руч. (яр) *Каліновий*, *Каліновий* (АЕН — 1784, ПБУ); яр *Каліновскій* (1854, ИКДБ, 93); пор. с. *Каліновое* (СКЗР); *Калинова* (АРИ — 1866, КЕГ); с. *Олександро-Калинове* Костянтинівськ. р-ну Донецьк. обл.; 29) на л. бер. Дніпра; Голопристанськ. р-н Херсонськ. обл. (ОКІМ); 30) пр. Кривого Торця (у верхів'ї) п. Казенного Торця п. Сіверськ. Дінця п. Дону; *Калиновая* (СКЗР, LVII; вище с. Скотувате); р. *Калиновой* (ГКЗ); Донецька обл.

**Каліновець**, -івця, ч.; потік, л. Гукова л. Пруту; с. Топорівці Новоселицьк. р-ну Чернівецьк. обл.; *Каліновець*; 1855, *Kaliniwies*; 1912—1914, *Калінівка* (Карп., 134).

**Каліновецький**, -ого, ч.; потік, п. Бганівського л. Мизунки пр. Свічі п. Дністра; с. Вишків Долинськ. р-ну Івано-Франківськ. обл.; *Kaliniwiecki* (SG, I, 82; III, 681); *Каліновецький* (WRG, II, 200); пор. г. *Калінівці* (там же).

**Каліновий**, -ого, ч.: 1) потік, пр. Чорного пр. Болехівки л. Сівки п. Дністра; нп Креховичі Рожнятівськ. р-ну, Завадка та Болехів Калуськ. р-ну Івано-Франківськ. обл.; *Kaliniowy* (SG, I, 764; III, 683); *Каліновий*, *Kaliniowy potok* (WRG, II, 202); яри: 2) л. Гусинки л. Великого Бур-

дука л. Сіверськ. Дінця п. Дону; *Калиновий* (Машт., Дон, 45); *Калинової* (1863, ВТКХГ); 3) л. *Калинівського* п. Хотімлі л. Сіверськ. Дінця п. Дону; *Калиновий* (1863, ВТКХГ; Машт., Дон, 44); 4) п. Красної л. Сіверськ. Дінця п. Дону (Машт., Дон, 57); *Калинський* (Експ.); Ворошиловградська обл.

**Калинуватий**, -ого, ч.; **потік**, п. Чорного Черемошу л. Черемошу п. Пруту л. Дунаю; с. Зелена Верховинськ. р-ну Івано-Франківськ. обл.; *Калиноватий* (МКур.).

**Калинич**, -а, ч.; **потік**, п. Бронцецької Ріки л. Боржави п. Тиси л. Дунаю; с. Бронька Іршавськ. р-ну Закарпатськ. обл. (1973, МЕ).

**Калитвина**, -ої, ж.; **б.**, п. Вільхової (Вільхівчика) п. Міусу, вп. в Азовське море (1853, ВТКЗВД); Донецька обл.

**Каліти**, -ів, мн.; **зат.** Прип'яті п. Дніпра поблизу гирла р. Стоходу; с. Сваловичі Любешівськ. р-ну Волинськ. обл. (МЕ).

**Каличівка**, -и, ж.; **р.**, нп Потапці, Лазирці Канівськ. р-ну Черкаськ. обл.; *Kaliczanka* (1789, АЮЗР, VII, III, 297).

**Каличіха**, -и, ж.; **р.**, пр. Груні п. Псла л. Дніпра; Сумськ. обл.; *Каличиха* (1852, Ар., III, 38).

**Каличівка**, -и, ж.; **р.**, л. Росі п. Дніпра; Погребищенськ. р-н Вінницьк. обл.; *Kaliszowska, Kaliczowka* (1606, 1607, Żr. dz. XXI, 520, 111).

**Калишівка**, -и, ж.; **р.**, пр. Удаю п. Сули л. Дніпра; Чернігівська обл.; *Калишевка* (1785, ОРЧН, 15).

**Каліще**, -а, с.; **р.**, пр. Свидні л. Реті л. Есмані л. Десни л. Дніпра; Кролевецьк. р-н Сумськ. обл.; *Каліще* (1965, МЕ).

**Калиняникова**, -ої, ж.; **б.**, п. Орлової л. Севастьянки л. Кринки п. Міусу, вп. в Азовське море (Експ.); *Калейникова* (ВТКЕГ).

**Каліча**, -і, ж.; **потік**, п. Дністра; с. Комарів Кельменецьк. р-ну Чернівецьк. обл. (Карп., 134); *Калічя*?

**Калічине**, -ого, с.; **р.**, с. Свидівок Черкаськ. р-ну й обл.; *Калічине* (1969, МЕ).

**Каллів**, -ова, ч.; **потоки**: 1) л. Липчі п. Ріки п. Тиси л. Дунаю; с. Липецька Поляна Хустськ. р-ну Закарпатськ. обл.; *Каллу(ў)* (1971, МЕ); 30-і рр. ХХ ст., *Kalouú, Каловий* (Wiesner, 51, 61); 2) п. Ріки п. Тиси л. Дунаю; утворюється злиттям потоків Лисичького й Розсічного; нп Липецька Поляна, Каллів і Липча Хустськ. р-ну Закарпатськ. обл.; *Каллу(ў)*, *Калл(ў)* (1971, МЕ); 60-і рр. ХІХ ст., *Kalluv, Kallob* (Петров, 15, 21); 20-і рр. ХХ ст., *Kalluv* (там же, 15); 30-і рр., *Kalov, Калса* (Wiesner, 51, 61).

**Калміківка**, -ої, ж.; **б.**, п. Гусинки л. Комишної п. Повної л. Деркулу л. Сіверськ. Дінця п. Дону (Машт., Дон, 65); с. *Калміківка* Міловськ. р-ну Ворошиловградськ. обл.

**Калміцька**, -ої, ж.; **бб.**: 1) л. Берди, вп. в Азовське море; *Калмыцкая* (1862, ВТКТГ); 2) л. Калинової (у її верхів'ї)

п. Клебань-Бика л. Кривого Торця п. Казенного Торця п. Сіверськ. Дінця п. Дону (ГИПБУ — 1894, 184); Донецька обл.; 3) л. Мельникової л. Кріпенської л. Міусу, вп. в Азовське море; *Калмыцкая* (ВТКЕГ); 4) л. Вільхової п. Лугані п. Сіверськ. Дінця п. Дону; *Калмыцкая* (1894, ГКСУ; Машт., Дон, 63); *Калмыцкий Яр* (АС); Ворошиловградська обл.; 5) л. Широкої, вп. в Азовське море; *Калмыцкая* (ВТКЕГ); 6) п. Айдару л. Сіверськ. Дінця п. Дону; *Калмыцкая* (Машт., Дон, 61); *Калмыцкий Лис* (Експ.); Ворошиловградська обл.; 7) п. Білої п. Айдару л. Сіверськ. Дінця п. Дону (Експ.); *Калмыцкая* (ОГКЕЧС, 98; Машт., Дон, 60); *Калмыцкий* (1900, СУ, 18); 8) п. Великої Кам'янки п. Сіверськ. Дінця п. Дону (Експ.); *Калмыцкая* (ВТКЕГ; Машт., Дон, 66); 9) п. Кальміусу, вп. в Азовське море (Експ.); *Калмыцкая* (ВТКЕГ); пор. мог. *Калмыцкая* (ВТКЕГ); 10) п. Кальчика (Зх. Кальчика) п. Кальміусу, вп. в Азовське море (КРУ, 135); *Калмыцкая* (ВТКЕГ); Донецька обл.; 11) п. Оріхової п. Вишневецької п. Нагольної л. Міусу, вп. в Азовське море; *Калмыцкая* (1853, ВТКЗВД); 12) вп. в Азовське море; *Калмыцкая* (1862, ВТКТГ; між коосою Федотовою та Утлюцьким лим.); Донецька обл.

**Калміцький**, -ого, ч.; **яри**: 1) л. Волоської Балаклійки л. Балаклійки л. Сіверськ. Дінця п. Дону; *Калмыцкий* (1863, ВТКХГ; Машт., Дон, 49); Харківська обл.; 2) л. Оріхового л. Солоної п. Вовчої л. Самари л. Дніпра; *Калмыцкой* (СКЗР, LVII); *Калмыцкова* (ВТКЕГ).

**Калмічка**, -и, ж.; **бб.**: 1) л. Теплої л. Сіверськ. Дінця п. Дону (між бб. Крепи та Козача) (АС); 2) п. Гайчуру л. Вовчої л. Самари л. Дніпра (1862, ВТКТГ); *Калмычка* (СКЗР, LVII); *Калмыкова* (1890, ВЗК, 196); Запорізька обл.; 3) п. Комишуватої (Комишнувахи) л. Повної л. Деркулу л. Сіверськ. Дінця п. Дону (на території УРСР тільки нижня частина; АС); Ворошиловградська обл.

**Калм(у)-Карі**, *невідм.*; **стр.**, с. Дмитрове Сімферопольськ. р-ну Кримськ. обл. (1864, СНМ, Тв, 10—11); пор. там же нп *Калму-Кара* — суч. с. Дмитрове.

**Калнова**, -и, ж.; **р.**, с. Ройлянка Саратськ. р-ну Одеськ. обл. (1861, СНМ, БО, 17); *Калнове* (WRG, II, 207).

**Каловець**, -івця, ч.; **потік**, пр. Раточини л. Тисьмениці п. Бистриці-Тисьменицької п. Дністра; с. Попелі Дрогобицьк. р-ну Львівськ. обл.; *Kalowiec* (SG, IX, 543).

**Калюжк(і)**, -бк, мн.; **р.**, смт Ситківці Немирівськ. р-ну Вінницьк. обл. (1967, МЕ).

**Калюжна**, -ої, ж.; **б.**, л. Нижньої Терси л. Вовчої л. Самари *Калюжная* (ВТКЕГ); Дніпропетровська обл.

**Калюжний**, -ого, ч.; **яр**, л. Айдару л. Сіверськ. Дінця п. Дону; *Колошной* (1863, ВТКХГ; нижче яру Бутового); Ворошиловградська обл.

**Калюс**, -у, ч.; **р.**, л. Дністра (КРУ, 48); утворюється злиттям потоків Коломийка і Нечипорівка (SG, III, 710); Держ-



нянськ. р-н, нп Вінківці і Карачіївці  
Віншовецьк. р-ну, нп Браїлівка, Нова  
Ушиця, Куча та *Калюс* Новоушицьк. р-ну  
Хмельницьк. обл. (ІМСУ, Хм, 693); *Kalus*,  
*Kalusik* (SG, III, 710); *Калюс* (Сем.,  
II, 89, 451, 884); *Калюсикъ*, *Kalusz*,  
*Kalusik* (Машт., ДБ, 26).

**Калюшинець**, -нця, ч.; потік, л. Білого  
Черешошу п. Черешошу п. Пруту л. Дунаю;  
с. Яблунія Верховинськ. р-ну Івано-  
Франківськ. обл.; *Кал'ушинець* (МКур.).

**Кальміус**, -у, ч.; р., вп. в Азовське море;  
*Лихос?* (Геродот, V ст. до н. е.); К. Птоле-  
мей, II ст. н. е.; Карта ДПЮР); *Калка*  
(1224, ІЛ, 743; 1223, ПСРЛ, I, 218; МЛС,  
120); *Калъкъ* (1224, НЛ, IV, 203; НЛ, ІК,  
266 — «надъ *Калкомъ*»; НЛ, ІС, 63 —  
«надъ *Калкомъ*»); *Калокъ* (1224, НЛ,  
ІК, 266); *Калакъ* (1224, НЛ, ІС, 63; НЛ,  
ІА; НЛ, ІТ); *Каялы?* (1185, ПСРЛ, II);  
*Калы* (як *мн.*, тобто р. Кальміус з прито-  
ками; КБЧ, 68); *Калк* (1739, Татишев,  
123; «*Калк* или *Калмиас*»; 1793, ЛР, III,  
130); *Миус* (Боплан — 1832, 67); *Каль-  
миужская дорога* (1579, Беляев, 31; 1595,  
35, 37); *Миоушъ* (1489, ПДС, КНТ, I, 77;  
1515, ПДС, КНТ, II, 163); «верховини  
*Міюжские*» (верхів'я Кальміусу; РДС, 19);  
*Калміюс* (1584, МИВД, 3; 1636, ДД, I,  
515; КАМ — 1701; 1708, БВ, 271; 1758,  
СМИЗК, 154); *Калміусъ* (1593, Сб. ОВДСК,  
I, 119; 1756, СМІЗК, 135; 1769, КЧР;  
1782, Кордт, № 32; 1822—1832, СОЗДК,  
25; 1838, ХОИНК, II, 5; Сб. ОВДСК, V,  
85); *Кальміусъ* (1743, Лишин, II, 297; АЕН—  
1787, ПМ; 1829, ГОДГК, 29; 1833, Ів., 50;  
1864, ПКЕГ, 186; РПГО, XIV, 853—856;  
Експ.); *Кальміюс* (1762, МИОК, 379;  
1766, Лишин, III, 75); *Калмиас* (1739,  
Татишев, 123); *Калмусъ* (1734, ИНС, 391;  
АЕН—1784, ПМУ); *Колмиюс* (1579, АМГ,  
I, 50; 1638, ВУР, I, 218); *Кольміусъ* (АЕН—  
1784, ГК; *Коль Миус*; 1865, Гельм., 93;  
СНПД, 85); *Калміусу* (1778, КАН; як *наз.*  
*відм.*); *Калмиусъ* (ГК—1743); *Калмиусъ*  
(1843, РКАП. 71); *Калмицькі вершини* (РА—I)  
*Колыш?* (1650, АИЮЗР, VIII, 330; «на Са-  
мару, на Волчыи Воды, на Медвежьи Воды,  
да на Колыш, на Кромки, на *Миус*»); *Ка-  
ленциусъ* (ГК—1751); *Усть-Калміюс* (1746,  
Лишин, II, 426—427; «на речку *Усть-Кал-  
міюса* посланы были»; як *назва частини*  
р. в гирлі Кальміусу, 1748, там же, 501);  
*Калець* — *назва Кальміусу в працях* М. М.  
Карамзіна, І. І. Срезневського, Д. І. Ба-  
галія, Н. Ф. Сумцова; *Кальчикъ* (1776,  
ОКП, 37); *Калміюски* (1776, там же, 132);  
*Кальміус*, *Кальмус*, *Кальміюс*, зрідка  
*Кальміус*, *Кальміс*, *Кальміюс*, *Кальміюс*,  
*Калмус*, *Калміюс*, *Кальміус*, *Каймус*, *Каль-  
мус*, *Кальміюс*, *Кальмоус*; *Калка* (1964—  
1967, Експ.); *Бой* (у мові старшого по-  
коління у смт Старобешево Донецьк. обл.);  
*Ковш* (як *назва гирла* у мові старшого  
покоління рибалок; м. Жданов); *Kalmitic*  
*Wielky R.* (1650, Боплан; 1665, Кордт;  
№ 2); *Sulmeusielki Fl.* (1684, Кордт,  
№ 4); *Calmic Wielki Riv.* (2-а чверть  
XVIII ст., Кордт, № 20); *Calmic Wielky Fl.*  
(2-а чверть XVIII ст., Кордт, № 21);

*Kolmius* (1847, Stuckenberg, III, 225);  
*R. Kalmius* (КАМ—1699); *R. Kalmius*  
(поч. XVIII ст., КАМ); *Calmius* (КАМ—  
1703; 1739, Кордт, № 22, *Kalmius Fl.*); *Cal-  
mie R.* (2-а чверть XVIII ст., Кордт, № 23);  
*Mius R.* (1703, Кордт, № 12); *Callmus*  
(1704, Кордт, № 17); *Calnuc Vielki R.*  
(1706, Кордт, № 19); *Kalcza* (1517,  
ХИПП, I, 149); пор. нп *Калміус* (ос-  
тання чв. XVI ст., Беляев, 35; 1586,  
АМГ, I, 58; 1626, ВУР, I, 71; 1690, ИИЗК,  
I, 244; 1755, ИИЗК, II 1821); ур. *Каль-  
міюс* (1708, БВ, 365; 1743, ИИЗК, II,  
1351); з ст. і с-ше *Кальміус* (у верхів'ї  
р., на сх. від с. Яковлівка, об'єднане з  
м. Макиївка; АТПУ — 1969, II, 340);  
*Кальмус*, рідше *Кальміюс* — *назва стоя-  
нок риболовних суден у нп Ялта та Юр'івка*  
*Першогоравневого р-ну Донецької обл.*  
(пн. бер. Азовськ. моря).

**Кальніболотка**, -и, ж.; р., п. Гнилого  
Тікичу л. Тікичу п. Синюхи л. Пд. Бугу  
(Машт., ДБ, 39); 1706, «па rzecze Kalnoblot-  
se», на *Калноболотци* (АЮЗР, VI, II,  
18); *Калніболото* (Похил, 383); *Розсоху-  
ватка?*; нп *Кальніболота* Новоархан-  
гельськ. р-ну Кіровоградськ. обл., Катери-  
нопіл (кол. *Калніболото*) Черкаськ.  
обл.

**Кальний**, -ого, ч.; потік, л. Тур'ї л. Ужа  
л. Лабірця п. Бодрогу п. Тиси л. Дунаю;  
с. Тур'я Пасіка Перечинськ. р-ну Закар-  
патськ. обл.; *Калный* (1972, МЕ); 20-і рр.  
XX ст., *Калный* (Петров, 61, 67).

**Кальнічка**, -и, ж.: 1) потік, л. Старої  
п. Латориці л. Бодрогу п. Тиси л. Дунаю;  
с. *Кальник* Мукачівськ. р-ну Закарпатськ.  
обл.; 30-і рр. XX ст., *Kalpička*, *Кальнічка*  
(Wiesner, 57, 61); пор. ур. *Кальнічки* (Пет-  
ров, 44); 2) р., п. Собу л. Пд. Бугу; смт  
Дашів Іллінецьк. р-ну Вінницьк. обл.  
(1968, МЕ); *Кальника* (КРУ, 59); *Каль-  
ника*, *Кальнічка* (Машт., ДБ, 36); «при  
р. *Кальнічке*»; *Кальнічка* (Похил., 315,  
319, 321); *Kalniczka* (SG, III, 321); пор.  
с. *Кальник* Іллінецьк. р-ну Вінницьк.  
обл.; оз. *Кальніцьке* (смт Дашів).

**Кальнівка**, -и, ж.; р., пр. Сільниці п. Пд.  
Бугу; *Кальновка* (Ляск., 17); Тульчинськ.  
р-н Вінницьк. обл.

**Кальновець**, -івця, ч.; потік, м. Бра-  
дульця л. Сухаря (Колочавки) л. Терелі  
п. Тиси л. Дунаю; Колочавська с/Р Між-  
гірськ. р-ну Закарпатськ. обл.; *К'алндоци?*  
(1972, МЕ); 20-і рр. XX ст., *Калновец*  
(Петров, 12).

**Кальновий Яр**ок, -ового Ярка, ч.; потік,  
п. Шигова л. Іршави п. Боржави п. Тиси  
л. Дунаю; с. Чорний Потік Іршавськ. р-ну  
Закарпатськ. обл. (1973, МЕ).

**Кальнянка**, -и, ж.; р., п. Вандрівки  
л. Укерника п. Голованки л. Опору  
п. Стрия п. Дністра; с. *Кальне* Сколівськ.  
р-ну Львівськ. обл.; *Kalniańka* (SG, III,  
703; WRG, II, 209).

**Кальчик**, -а, ч.; р., п. Кальміусу, вп. в  
Азовське море (1746, ИИЗК, II, 1490,  
1654); *Калець* (1224, ПСРЛ, V, 205 — як  
одна з пр. *Калки*; 1638 ДД, I, 702); *Коль-  
чикъ* (ГКЗ; у верхів'ї); *Калишк* (АР —

1745, № 7); *Холчикъ* (1737, «Изъяснение»); *Главный Кальчикъ (Большой Кальчикъ)* — як назва після злиття *Зх. Кальчика* та *Сх. Кальчика* у межах с. Кременівка Володарськ. р-ну Донецьк. обл. (МОЗЕГ, МУ, 34); *Калка* (Кр. хр., 17; Експ.); *Калька* (Експ.); *Колчакъ* (1778, КАН); *Качикъ* (ГК — 1743); *Калинъ* (1769, ПК); *Калеч* (1778, ГКНА); *Калычикъ* (ГКЗ); *Солона* (1779, Дубр., III, 371); *Солонецъ* (1825, АС); *Kalmic R.* (1650, Боплан — 1832, карта); пор. ур. *Канчики* (1743, ИИЗК, II, 1351); нп *Кальчик* (Никольская) суч. смт Володарське Донецьк. обл. (РПГО, XIV, 844).

*Кальянова*, -ої, ж.; б., л. Корінної п. Кальміусу, вп. в Азовське море (ВТКЕГ); Донецька обл.

*Камара*, -и, ж.; рр.: 1) л. Кобилори л. Суциви п. Серету л. Дунаю (Карп., Серет, 94); з хр. *Камари*; с. Шепіт Путильськ. р-ну Чернівецьк. обл.; 1909, Катага (Карп., 134); 2) л. Яловичори п. Білого Черемошу п. Черемошу п. Пруту л. Дунаю; з хр. *Камари*; с. Шепіт Путильськ. р-ну Чернівецьк. обл.; 1909, Катага (Карп., 134).

*Камбур*, -у, ч.; потік, поблизу р. Сарати; с. Прямобалка Арцизьк. р-ну Одеськ. обл.; 1861, *Камбуръ* (СНМ, БО, 21); *Камбур*; пор. там же, нп *Hamburg-Denewitz* (WRG, II, 211).

*Каменева*, -ої, ж.; бб.: 1) л. Сухой Козинки п. Білої п. Айдару л. Сіверськ. Дінця п. Дону; *Каменева* (1863, ВТКХГ; Машт., Дон, 60); як яр *Каменючий* (Експ.); Ворошиловградська обл.; 2) п. Калинової л. Красної л. Сіверськ. Дінця п. Дону; *Каменева* (Машт., Дон, 57); як яр *Каменівський*; *Каменівка* (Експ.); Ворошиловградська обл.

*Каменець*, -інця, ч.: 1) потік, п. Білої Тиси л. Тиси л. Дунаю; с. Луги Рахівськ. р-ну Закарпатськ. обл. (1972, Анк.); 60-і рр. XIX ст., *Камелес* (Петров, 2); 2) яр, л. Болошенка л. Сіверськ. Дінця п. Дону; *Каменець* (1845, КОЧ).

*Каменецька*, -ої, ж.; р., п. Хатової п. Ужа п. Прип'яті п. Дніпра; *Каменецькая* (Машт., Дн., 154); Житомирська обл.

*Каменистий*, -ого, ч.; потоки: 1) с. Стужиця Великоберезнянськ. р-ну Закарпатськ. обл.; *Каменистий (Пітук)* (1973, МЕ); 2) с. Щасливе Мукачівськ. р-ну Закарпатськ. обл.; 20-і рр. XX ст., *Каменистий* (Петров, 52).

*Каменищик*, -а, ч.; потік, п. Тересви п. Тиси л. Дунаю; с. Красна Тячівськ. р-ну Закарпатськ. обл.; *Каминищик* (1972, МЕ); 20-і рр. XX ст., *Каминищик* (Петров, 14).

*Каменка*, -и, ж.; б., п. Грузького Яланчика, вп. в Азовське море (СНПД, 83, 85; КРУ, 136); Донецька обл.; *Каменная* (КАМ — 1739).

*Каменюча*, -ої, ж.; б., п. Сухой Плотви п. Бахмуту п. Сіверськ. Дінця п. Дону (Експ.); *Каменючая* (Машт., Дон, 56); *Каменючий* (ГИПБУ — 1894, 272); Донецька обл.

*Каменястий Пробій*, -ого -ою, ч.; потік, пр. Пруту л. Дунаю; нп Пасічна, Пнів, Ділятин Надвірнянськ. р-ну Івано-Франківськ. обл.; 1787, *pad Proboiem*; 1788, *W Prubyoiach*; «*Sianożęci w Proboiu Kamieniastym*»; *Probij Kamieniasty* (Hrabec, 63, 81).

*Камінна*, -ої, ж.; рр.: 1) л. Лозової л. Груні п. Псла л. Дніпра; *Каменная* (Машт., Дн., 69); Лебединськ. р-н Сумськ. обл.; 2) с. Хролин Шепетівськ. р-ну Хмельницьк. обл. (1971, МЕ).

*Камінний*, -ого, ч.; потік, пр. Турянки п. Свічі п. Дністра; с. Тростянець Долинськ. р-ну Івано-Франківськ. обл.; *Камінний* (ОКІМ).

*Камінниця*, -ї, ж.; дж. (стр.), смт Чинадієве Мукачівськ. р-ну Закарпатськ. обл.; 60-і рр. XIX ст., *Kaminnicja* (Петров, 41).

*Камінь*, -еню, ч.; р., л. Буні п. Рокити п. Льви л. Ствиги п. Прип'яті п. Дніпра; *Камень* (Машт., Дн., 145); Рокитнівськ. р-н Ровенськ. обл.; пор. там же нп *Кам'яне* та *Будки-Кам'янські*.

*Камницька*, -ої, ж.; б., п. Мокрого Яланчика, вп. в Азовське море; *Камныцкая* (1853, ВТКЗВД; ВТКЕГ); Донецька обл.

*Кампліцина*, -ої, ж.; б., п. Лугані п. Сіверськ. Дінця п. Дону (ГИПБУ — 1894, 439, табл. VII); смт Луганське Артемівськ. р-ну Донецьк. обл.; пор. крин. *Кампліцина* (або *Кампліца*) (ГИПБУ — 1894, 439, табл. VII).

*Камурівка*, -и, ж.; р., нп Зозулинці, Воскодавниці Козятинськ. р-ну Вінницьк. обл. (1968, МЕ).

*Кам'яна*, -ої, ж.; бб.: 1) л. Вербової л. Кінської л. Дніпра; *Каменная* (1862, ВТКГ); *Малая Каменка* (1869, МБ, 49); Запорізька обл.; 2) л. Вовчої л. Самари л. Дніпра; *Каменная* (ВТКЕГ); Дніпропетровська обл.; 3) л. Гайчуру л. Вовчої л. Самари л. Дніпра; *Каменная* (1862, ВТКГ); Запорізька обл.; 4) л. Дубрівки л. Міусу, вп. в Азовське море; *Каменная* (1853, ВТКЗВД); 5) л. Калинової п. Клебань-Бика л. Кривого Торця п. Казенного Торця п. Сіверськ. Дінця п. Дону; *Каменная* (ГИПБУ — 1894, 179—180; Машт., Дон, 54); *Каменовата* (1856, ГКЕГ — як п. Клебань-Бика); Донецька обл.; 6) л. Калинової л. Красної л. Сіверськ. Дінця п. Дону; *Каменная* (1863, ВТКХГ; Машт., Дон, 57); *Каменівка*, *Каменьовка* (Експ.); Ворошиловградська обл.; 7) л. Кальміусу, вп. в Азовське море; *Каменная* (ВТКЕГ); вище гирла Мокрої Волновахи; Донецька обл.; 8) л. (Малого) Кальчика п. Кальміусу, вп. в Азовське море; *Каменная* (ВТКЕГ); Донецька обл.; 9) л. *Кам'янки* л. Гайчуру л. Вовчої л. Самари л. Дніпра; *Каменная* (1898, ГИАУ, 291); Запорізька обл.; 10) л. Кривого Торця п. Казенного Торця п. Сіверськ. Дінця п. Дону; *Каменная* (Машт., Дон, 54); Донецька обл.; пор. крин. *Каменная* (ГИПБУ — 1894, 184); 11) л. Мокрої Волновахи п. Кальміусу, вп. в Азовське море;

*Каменная* (ВТКЕГ); Донецька обл.; 12) л. Мокрого Яланчика, вп. в Азовське море; *Каменная* (1853, ВТКЗВД); Донецька обл.; 13) п. Верхньої Терси л. Вовчої л. Самари л. Дніпра; *Каменная* (ВТКЕГ); Запорізька обл.; 14) п. Грузької л. Грузенької л. Берди, вп. в Азовське море; *Каменная* (1862, ВТКГГ); Запорізька обл. 15) п. Грузького Яланчика, вп. в Азовське море; *Каменная* (1853, ВТКЗВД); Донецька обл.; 16) п. Деркулу л. Сіверськ. Дінця; п. Дону; *Каменная* (Машт., Дон, 65); Ворошиловградська обл.; 17) п. Кінської л. Дніпра; *Каменная* (1862, ВТКГГ); Запорізька обл.; 18) п. Крички п. Міусу, вп. в Азовське море; *Каменная* (1853, ВТКЗВД); Донецька обл.; 19) п. Мокрої Волновахи п. Кальміусу, вп. в Азовське море (Експ.); с. Максимівка Волноваськ. р-ну Донецьк. обл.; 20) п. Молочної, вп. в оз. Молочне на пн. узбережжі Азовськ. моря; *Каменная*; пор. там же мог. *Каменная* (1889, МБ, 71—72); с. Терпіння Мелітопольськ. р-ну Запорізьк. обл.; 21) п. Вільхової п. Лугани п. Сіверськ. Дінця п. Дону; *Каменная* (1894, ГКСУ; Машт., Дон, 63); як *Каменный* (1880, МИСОЕЕ, II, 114); *Кам'янка* (Експ.); Ворошиловградська обл.; 22) п. Токмачки (у верхів'ї) л. Кінської л. Дніпра; *Каменная* (1862, ВТКГГ); Запорізька обл.; 23) п. Хаміш-Хулаху л. Шиверової (Малого Кальчика) п. Кальміусу, вп. в Азовське море; *Каменная* (ВТКЕГ); Донецька обл.; 24) пр. Вовчої (вище гирла *Кам'янки*) л. Самари л. Дніпра; смт Макіївка Донецьк. обл.; *Каменная* (ГИЮР, 55); **рр.**: 25) л. Бритаю л. Береки п. Сіверськ. Дінця п. Дону; *Каменная* (1863, ВТКХГ; Машт., Дон, 50); Харківська обл.; 26) л. Пруту л. Дунаю; с. Бояни Новоселицьк. р-ну Чернівецьк. обл.; 1737, Hlinae, Glozoasa, Samipena, Pietroasa (Карп., 134—135); 27) л. Пруту л. Дунаю; смт Неполоківці Кіцманськ. р-ну Чернівецьк. обл.; *Камена*, *Кам'яна*; 1667, Samena (Карп., 134); 28) л. Сукелю л. Свічі п. Дністра; між рр. Озери і Млинівка; с. Полянниця Долинськ. р-ну Івано-Франківськ. обл.; Katienna (SG, III, 769; XI, 559); *Каменна*, Kamepna (Машт., ДБ, 13); 29) л. Коровії л. Дерелюю (Дерелюю) п. Пруту л. Дунаю; с. Коровія Глибоцьк. р-ну Чернівецьк. обл.; 1575, «на поток *Каменнѣи*», 1735; Pietrosoi; 1855, Kamepna; 1908, Samena; *Камена*, *Кам'яна* (Карп., 134); 30) пр. Ворони п. Чорної Бистриці-Надвірнянської п. Дністра; у нижн. течії — Rokitna, Katienna (SG, III, 769); *Рокитна* — як л. Ворони (Машт., ДБ, 18); Івано-Франківська обл.; 31) с. Червона Кам'янка Олександрійськ. р-ну Кіровоградськ. обл.; *Кам'яна* (1966, МЕ).

**Кам'яна Балка**, -ої -и, ж.; р., л. Гнилого Яланця л. Пд. Бугу; нп Рощахівська Бобринецьк. р-ну Кіровоградськ. обл. та Калинівка Єланецьк. р-ну Миколаївськ. обл. (1967, МЕ).

**Кам'яної Пёрша**, -ої -ої, ж.; б., п. Мокрої Кінської (у верхів'ї) л. Кінської л. Дні-

пра; *Каменная 1-ая* (1898, ГИАУ, 175, 176, 295); Запорізька обл.

**Кам'янець**, -нця, ч.; потоки: 1) л. Рибниці п. Пруту л. Дунаю; Katiencies (SG, X, 61); смт Кути Косівськ. р-ну Івано-Франківськ. обл.; 1788, rotok Katiencies (Hrabec, 81); як пр. Річки пр. Рибниці (SG, X, 61); *Каменьц* (WRG, II, 211); 2) л. Чорного Черемошу л. Черемошу п. Пруту л. Дунаю; Зеленська с/Р Верховинськ. р-ну Івано-Франківськ. обл.; *Каменьц* (МКур.).

**Кам'яний**, -бо, ч.; потоки: 1) л. Бистрого п. Боржави п. Тиси л. Дунаю; с. Керещки Свалявськ. р-ну Закарпатськ. обл.; *Камн'аний* (1973, МЕ); 2) л. Глибокого п. Болохівки л. Сівки п. Дністра; *Каменный*, Katienny (Машт., ДБ, 14); Katienny (SG, II, 598); с. Креховичі Рожнятівськ. р-ну Івано-Франківськ. обл. (SG, III, 772); 3) л. витік Залуки п. Великого Луб'янчика л. Кушниць л. Боржави п. Тиси л. Дунаю; с. Лисичеве Іршавськ. р-ну Закарпатськ. обл.; *Камн'аний* (1973, МЕ); 4) п. Болохівки л. Сівки п. Дністра (КРУ, 37); нп Завадка, Кропивник і Верхня Калуськ. р-ну Івано-Франківськ. обл.; Katienny (SG, II, 598; III, 771—772; XIV, 474); *Каменный*, Ragewy (WRG, II, 232); 5) п. Боржави п. Тиси л. Дунаю; с. Кушниця Іршавськ. р-ну Закарпатськ. обл.; Katienny, *Камяний* (Wiesner, 52, 61); 6) п. витік Великої Угольки л. Угольки л. Терєблі п. Тиси л. Дунаю; Углянська с/Р Тячівськ. р-ну Закарпатськ. обл.; *Камн'аний* (1972, МЕ); 7) п. Дністра; між рр. Млинівка і Єзупільський; *Каменный*, Katienny (Машт., ДБ, 17); нп Козина, Жовтень Галицьк. р-ну Івано-Франківськ. обл.; Katienny (SG, III, 772); 8) п. Міхидри л. Серету л. Дунаю (Карп., Серет, 93); с. Черешенька Вишняцьк. р-ну Чернівецьк. обл.; 1753—1755, *Прундиш(ул)*; 1919, Samena; *Кам'яний*, *Каменный* (Карп., 135); 9) п. Перкалабу л. Білого Черемошу п. Черемошу п. Пруту л. Дунаю; с. Шепіт Путильськ. р-ну Чернівецьк. обл.; 1909, Kateny; *Каменный* (Карп., 135); 10) п. Сприні (Стрині) л. Черхави л. Бистриці-Тисьменицької п. Дністра; с. Сприня Самбірськ. р-ну Львівськ. обл.; Katienny (SG, XI, 149); *Каменный*, Katienny (Машт., ДБ, 5); 11) п. Шепільського л. Селянки п. Колодниць п. Дністра; с. Довголука Стрийськ. р-ну Львівськ. обл.; *Каменный*, Katienny (Машт., ДБ, 6; SG, III, 772; XII, 124; WRG, II, 232); 12) с. Дубринич Перечинськ. р-ну Закарпатськ. обл.; *Камн'аний* (1973, МЕ); **яри**: 13) л. Вороної л. Дніпра; *Каменної* (СКЗР, LVII); Дніпропетровська обл.; 14) л. Студенка л. Уди п. Сіверськ. Дінця п. Дону; *Каменный* (1863, ВТКХГ; Машт., Дон, 47); *Каменної* (1845, ПОЧ; 1845, КОЧ); *Каменная Яруга* (1647, ОХЕ, IV, 78; «через *Каменної Яруги* вершину»); пор. с. *Каменная Яруга* (1787, АХН, ГК; 1864, СНМ, Хрк, 79); *Каменное* (1857, ОХЕ IV, 78); с. *Кам'яна Яруга* Чугуївськ. р-ну Харківськ. обл.; 15) п. Гнилиці л. Сіверськ.

Дінця (нижче р. Хотімлі) п. Дону; *Кам'яний* (1845, КОЧ); 16) п. Мілової п. Сіверськ. Дінця п. Дону; *Кам'яний* (1863, ВТКХГ; Машт., Дон, 49); 17) пр. Зайцевої п. Бахмуту п. Сіверськ. Дінця п. Дону; *Кам'яний Яр* (ДСІО, 25); *Кам'яною* (1823, АС); Донецька обл.

**Кам'яний Брід**, -ого Бро́ду, ч.; р., пр. Тясмину п. Дніпра; Черкаська обл.; *Кам'яний Бродъ*, Kamion-brod (Ляска., ИКА, 23).

**Кам'яний Івановик**, -ого, -а, ч.; потік с. Чорний Потік Надвірнянськ. р-ну Івано-Франківськ. обл.; 1788, Kamieny Iwanowek; Kamienny Iwanówek (Hrabec, 82, 116).

**Кам'яний Потік**, -ого -о́ку, ч.; руч., Глобинськ. р-н Полтавськ. обл.; *Кам'яний Потокъ* (1859, СНМ, Пл, 138).

**Кам'яніста**, -ої, ж.; 66.: 1) п. Зеленої, вп. в Азовське море; *Каменистая* (1862, ВТКЕГ); *Кам'яний* (СКЗР, LVII); 2) п. Солоної л. Каратиші л. Берди, вп. в Азовське море; *Каменистая* (ВТКЕГ); Запорізька обл.; 3) р., л. Омельника II п. Дніпра (КРУ, 117); як л. Омельника п. Переволоку п. рук. Дніпра (Машт., Дн., 73); с. Мишурун Ріг Верхньодніпровськ. р-ну Дніпропетровськ. обл. (ОКІМ); *Каменистая* (Машт., Дн., 73); *Кам'яніста* (КРУ, 117); пор. там же с. Верхньокам'яніста П'ятихатськ. р-ну.

**Кам'яністий**, -ого, ч.; потоки: 1) л. Бухтівця л. Бистриці-Надвірнянської п. Бистриці п. Дністра; с. Пасічна Надвірнянськ. р-ну Івано-Франківськ. обл.; Kamienisty (SG, I, 431; III, 707; Hrabec, 81; WRG, II, 212); 2) л. Головачанки л. Опору п. Стрия п. Дністра; с. Тухля Сколівськ. р-ну Львівськ. обл.; Kamienisty (SG, III, 108, 767; XII, 587); *Каменистый* (WRG, II, 12); 3) л. Ільці л. Чорного Черемошу л. Черемошу пр. Пруту л. Дунаю; нп Верхovina Верховинськ. р-ну, с. Пнів Надвірнянськ. р-ну Івано-Франківськ. обл.; 1788, «па brzegu potoka Kamienisty»; *Каменистый* (Hrabec, 81; SG, III, 767; WRG, II, 212); 4) л. Садова л. Сучави л. Серету л. Дунаю; *Каменистый* (Карп., Серет, 95); с. Долішній Шепіт Вишницьк. р-ну Чернівецьк. обл.; *Каменистый*; 1911, Kamienisty (Карп., 135); 5) с. Великий Рожин Косівськ. р-ну Івано-Франківськ. обл.; 1802, «па Kamienisty Potok» (Hrabec, 61, 82); *Каменистый* (WRG, II, 212).

**Кам'яніця**, -і, ж.; рр.: 1) л. Мурафи л. Дністра; с. Тарасівка Жмеринськ. р-ну Вінницьк. обл. (ПУОК, X, 31); 2) п. Дністра; між рр. Тернава і Бабинка; *Каменица* (Машт., ДБ, 25); с. Грушівці Кельменськ. р-ну Чернівецьк. обл.; *Кам'яніця*, *Кам'яніца*, *Кам'яніця* (Карп., 135; СНМ, БО, 60; WRG, II, 213); 1459, «надъ рѣчкою Каменицею» (КУГ, 544).

**Кам'яницький**, -ого, ч.; потік, п. Ужа л. Лабіря п. Бодрогу п. Тиси л. Дунаю; с. Новоселиця Перечинськ. р-ну Закарпатськ. обл.; *Кам'яницький* (1973, МЕ); 20-і рр. XX ст., *Каменица* (Петров, 61);

30-і рр. XX ст., Kamienický, *Каменицький* (Wiesner, 44, 61); *Кам'яничка* (КРУ, 22).

**Кам'яні Ворота**, -їх Воріт, мн.; 6., п. Калинової л. Лугані п. Сіверськ. Дінця п. Дону (Експ.); Ворошиловградська обл.

**Кам'янка**, -и, ж.; 66.: 1) л. Гайчуру л. Вовчої л. Самари л. Дніпра; *Каменка* (Сам.—1846, 77, імовірно; 1862, ВТКТГ); *Кам'янка* (1890, ВЗК, 195); *Кам'яновата* (1889, ОИЗК, 152); пор. с. *Каменка* (РПГО, XIV, 617); 2) л. Лопані л. Уди п. Сіверськ. Дінця п. Дону; *Каменка* (1863, ВТКХГ; Машт., Дон, 46); Ворошиловградська обл.; 3) л. Очеретуватої п. Скотуватої л. Кривого Торця п. Казенного Торця п. Сіверськ. Дінця п. Дону; *Кам'янка* (АС); Донецька обл.; 4) л. Самари л. Дніпра; *Каменка* (ВТКЕГ; нижче гирла Кильчєні); Дніпропетровська обл.; 5) л. Стариці п. Сіверськ. Дінця п. Дону; *Каменка* (Машт., Дон, 44); 6) л. Токмачки л. Кінської л. Дніпра; *Кам'янка* (1889, МБ, 47); *Кам'янка* (1862, ВТКТГ); Запорізька обл.; 7) п. Гайчуру л. Вовчої л. Самари л. Дніпра; *Кам'янка* (ВТКЕГ; нижче гирла р. Янчуру); Покровськ. р-н Дніпропетровськ. обл.; 8) п. *Кам'янки* п. Вовчої л. Самари л. Дніпра; *Кам'янка* (ВТКЕГ); Покровськ. р-н Дніпропетровськ. обл.; 9) п. Сіверськ. Дінця п. Дону; як руч. *Кам'янка* (1778, ГКНА; Машт., Дон, 54); пор. нп *Кам'янка* (1863, СНМ, Ек, 43); с. *Кам'янка* (1858, ОХЕ, V, 83); 10) на л. бер. Дніпра; с. Бабине Верхньорогачицьк. р-ну Херсонськ. обл. (НРЗХ, 47); 11) потік, с. Стужиця Великоберезнянськ. р-ну Закарпатськ. обл.; *Кам'янка* (1973, МЕ); рр.: 12) л. Айдару л. Сіверськ. Дінця п. Дону (КРУ, 150); *Кам'янка* (1850, ВСОРІ, ХГ, 20, 85); *Кам'янка* (1782, Кордт, № 32 — як п. Білої л. Айдару; Машт., Дон, 60); Ворошиловградська обл.; пор. х. *Кам'янка* (1863, ВТКХГ); сл. *Кам'янка* (РПГО, VII, 264); мог. *Кам'янка* (ВТКХГ); 13) л. Великої Ведмежої п. *Великої Кам'янки* п. Сіверськ. Дінця п. Дону; *Кам'янка* (Машт., Дон, 66); байр. *Кам'янской* (1778, ГКНА); *Большая* (ВТКЕГ); пор. нп *Бол. Кам'янка* (АС); 14) л. Грезлі п. Ужа п. Прип'яті п. Дніпра; *Кам'янка* (Машт., Дн., 158); Поліськ. р-н Київськ. обл.; 15) л. Дністра; між рр. Рашкова та Вільшанка; с. Миролюбівка Піщанськ. р-ну Вінницьк. обл.; 1774, *Кам'янка* (Молд., Шмид); 16) л. Дністра; між рр. Перев і Пєрта (КРУ, 51); *Кам'янка*, *Кам'янка* (Машт., ДБ, 28); нп Дмитрашківка, Кукули, Болган Піщанськ. р-ну, Крижопільськ. р-н Вінницьк. обл.; 1788, *Kamenka* (Wałach, Schmid); 1825, *Кам'янка* (АС); XIX ст., Kamionka, Kamienca (SG, III, 793); *Кам'янка* (АС); пор. нп *Каменица*, *Кам'янка-Дністрова* (Нов., 294); 17) л. Зх. Бугу п. Вісли; Kamionka — у пониззі, Dohy — у верхів'ї; Żółtaniec, Żółtańce, Żółtaniecki, Młyniec (HW, 148); Sosnowiec (там же; SG, III, 783); м. *Кам'янка-Бузька* Львівськ. обл.; 1564—1565, Kamionka (Жерела, III, 302); 18) л. Ігулу л. Пд.

Бугу; нп Митрофанівка та Інгуло-Кам'янка Новгородківськ. р-ну Кіровоградськ. обл. (1970, МЕ); *Каменка* (Машт., ДБ, 42; ОСОНК, I, 66; СНМ, Хрс, 49; Шмидт, 166; ВЗК, 15, 139); *Каміонка* (SG, III, 792); пор. у верхів'ї с. *Вершино-Кам'янка*; 19) л. Інгульця п. Дніпра; Кіровоградська обл.; *Кам'яночка* (Величко, III, 483); *Каменка* (Машт., Дн., 92; ВЗК, 140); *Кам'янка* (КРУ, 127); пор. с. *Кам'янка* Високопільськ. р-ну Херсонськ. обл.; 2) л. Ірпеня п. Дніпра; нп Турбівка та Лучин Попільнянськ. р-ну Житомирськ. обл.; *Кам'янка* (Похил., 193); *Каменка* (Фунд., 40; Машт., Дн., 49; Макс., Киев., 23); *Турбовка* (СНМ, Кв, 236; Клепатський, 370); 21) л. Оряви л. Опору п. Стрия п. Дністра; с. Коростів Сколівськ. р-ну Львівськ. обл.; *Kamionka* (SG, VII, 573, 574); *Кам'янка* (ОКІМ); 22) л. Пд. Бугу; с. Велика Бушинка Немирівськ. р-ну Вінницьк. обл. (ОКІМ); 23) л. Пруту л. Дунаю; м. Яремча Надвірнянськ. р-ну Івано-Франківськ. обл.; *Верх-Кам'янка* (SG, III, 793); 1786, «Potok zwany Kamionka»; 1787, «nad Potokiem Kamienka Zwanym»; *Kaminka*, *K'amphenka*, *Kamionka* (Hrabec, 82); *Каменка*, *Камненка* (WRG, II, 214); 24) л. Різни л. Ірші л. Тетерева п. Дніпра; Малинськ. р-н Житомирськ. обл.; *Каменка* (Фунд., 38; Машт., Дн., 47); пор. там же с. *Кам'янка*; 25) л. Росі п. Дніпра; м. Богуслав Київськ. обл. (Нов., 294); *Каміа́ка* (1791, АЮЗР, VI, II, 393); *Каменка* (Машт., Дн., 56); *Каменна* (ТК ЦНБ); 26) л. Росі п. Дніпра; Андрушівськ., Попельнянськ. р-ни Житомирськ. обл., Фастівськ., Сквирськ., Білоцерківськ. р-ни Київськ. обл. (Величко, 28); *Каменка* (Фунд., 42; Анд., ЛЮ, карта); 1597, *Каменица* (1882, КС, IX, 441; МЮР, I, 154); *Kamienica* (1683, АЮЗР, VI, I, Прил., 153); *Kamionka* (Grab., 71); *Кам'янка* (1974, МЕ); 27) л. Синиці п. Товезянки л. Пд. Бугу; *Каменка* (Менде; Тверит., 26); Кіровоградська обл.; 28) л. Случі п. Горині п. Прип'яті п. Дніпра; *Каменка* (Машт., Дн., 163); Дзержинськ. р-н Житомирськ. обл.; пор. там же с. *Кам'янка*; 29) л. Тетерева п. Дніпра; Житомирська обл.; *Kamienica* (1595, АЮЗР, VII, I, 62); *Каменка* (Машт., Дн., 45); пор. там же с. *Кам'янка*; 30) л. Уборти п. Прип'яті п. Дніпра; *Каменка* (Машт., Дн., 149); поч. з бол. Хвалісів під назвою *Порубанець*, гірло нижче с. Гагарня, поблизу с. *Кам'янка* Олевськ. р-ну Житомирськ. обл. (Тутк., Уборть, 102); 1887, *Каменка* (Забелин, 17); 31) л. рук. Дніпра; між рр. Турська і Гнилуша; *Каменка* (Машт., Дн., 91); Херсонська обл.; 32) п. Базавлука л. Великих Вод п. Дніпра; Дніпропетровська обл.; *Камянка* *Полевая* (1697, ОРД); *Базавлуцкая-Каменка*, *Полевая-Каменка* (ВЗК, 134); *Каменка* (Машт., Дн., 88); *Кам'янка* (КРУ, 126); пор. с. *Кам'янка* Апостолівськ. р-ну Дніпропетровськ. обл.; 33) п. Бахмуту п. Сіверськ. Дінця п. Дону (КРУ, 148); *Каменка* (1743, ОНРУМ, 324; Машт., Дон, 56); *Верхньокам'янка* (Експ.); *Менна* (1778,

ГКНА); пор. с. *Верхньокам'янське* Артемієвськ. р-ну Донецьк. обл. (ГКСЗ; Експ.); 34) п. Вовчої л. Самари л. Дніпра (КРУ, 121); *Каменка* (АЕН — 1784, ППУ; Машт., Дн., 71); *Камянка* (ГТК — 1783); *Каменоватий яр*, *Каменоватой* (СКЗР, LVII); *Каменная* (1898, ГИАУ, 75); Дніпропетровська обл.; 35) п. Дніпра; с. Глівівка Києво-Святошинськ. р-ну Київськ. обл.; *Каменка* (Похил., УКР, карта; Макс., Киев., 23); пор. там же с. *Каменка*; 36) п. Дніпра; с. *Дніпровокам'янка* Верхньодніпровськ. р-ну Дніпропетровськ. обл.; *Каменка* (Макс., Прил., 86; Машт., Дн., 78); 37) п. Дніпра; м. Нікополь Дніпропетровськ. обл. (Нов., 295); *Б. Каменка* (Машт., Дн., 85); *Камянка* (Величко, III, 472; Машт., Дн., 85); пор. там же с-ще *Кам'янське*; 38) л. Удичу л. Пд. Бугу; *Каменка* (Тверит., 26); *Kamionka* (SG, III, 793); с. *Кам'янки* Теплицьк. р-ну Вінницьк. обл.; 39) п. Дністра; Чернівецька обл. (кол. Хотинськ. пов.); 1862, *Каменка* (Зашук, 57); *Каменица* (1861, СНМ, БО, 60); *Каменка* (WRG, II, 213); 40) п. Козацької п. Дніпра; Херсонська обл.; *Козацькая-Каменка* (ВЗК, 137); *Каменка* (Машт., Дн., 91); 41) п. Мошківки л. Красногірки п. Ужа п. Прип'яті п. Дніпра; *Каменка* (Машт., Дн., 155); Коростенськ. р-н Житомирськ. обл.; 1837, *Каменка* (Забелин, 17); 42) п. Опору п. Стрия п. Дністра; між рр. Чудилів і Сухий; Івано-Франківська обл.; с. Побук Сколівськ. р-ну Львівськ. обл.; *Kamionka* (SG, III, 793; VII, 564); *Каменка* (Машт., ДБ, 10); 43) п. Оряви п. Опору п. Стрия п. Дністра; між рр. Кропивний і Великий; *Каменка*, *Kamionka* (Машт., ДБ, 11); Львівська обл.; 44) п. Перерослі л. Ствиги п. Прип'яті п. Дніпра; *Каменка* (Машт., Дн., 145); Рокитнівськ. р-н Ровенськ. обл.; 45) п. Підпільної п. Дніпра; Нововоронцовськ. р-н Херсонськ. обл.; *Камянка* (Величко, III, 420; Машт., Дн., 89); *Kamionka* (Кордт, № 32, 40); *Каменка* (Тунм., карта); *Каменка* (Машт., Дн., 89); 46) п. Самари л. Дніпра; *Каменка* (1776, ОКП, 123; Машт., Дн., 82); Дніпропетровська обл.; 47) п. Серету л. Дунаю (Карп., Серет, 94); с. *Кам'янка* Глибоцьк. р-ну Чернівецьк. обл.; 1876, *Каменка*; 1908, *Сатенца*; 1966, *Кам'янка*; *Каменка*, *Камена*, *Кам'яна*, *Піткіт на селі* (Карп., 135); *Каменка* (Карп., ТЦР, 32); *Kamionka* (SG, X, 445); 48) п. Синюхи л. Пд. Бугу; с. Вишнопіль Тальнівськ. р-ну Черкаськ. обл. (1970, МЕ); *Каменка* (Похил., 349); *Камянечье*, *Kamionka* (Машт., ДБ, 40; SG, III, 792); с. *Кам'яне* Новоархангельськ. р-ну Кіровоградськ. обл.; 49) п. Тяснину п. Дніпра; с. Стецівка Чигиринськ. р-ну Черкаськ. обл. (1955, МЕ); *Kamionka*, *Каменка* (Ляск., ИКА, 23); *Kamienka* (Машт., Дн., 63); пор. м. *Кам'янка* Черкаськ. обл.; 50) п. Ужа п. Прип'яті п. Дніпра; *Каменка* (Машт., Дн., 156); нп Писарівка, Скурати і *Кам'янка* Малинськ. р-ну Житомирськ. обл.; *Kamianka*, *Kamionka* (SG, III, 731, 792; X, 738; XII, 280); 1888,

«м. Ксаверовъ при рч. *Каменкѣ*» (Теодор., I, 328); 51) п. Уманки л. Ятрані п. Синюхи л. Пд. Бугу; с. Родниківка Уманськ. р-ну Черкаськ. обл. (1970, МЕ); *Каменка* (Похил., 339); *Катіонка* (SG, III, 792); 52) пр. Блажівки л. Черхавки л. Бистриці-Тисьменицької п. Дністра; с. Блажів Самбірськ. р-ну Львівськ. обл. (ОКІМ); 53) яр. Деркулу л. Сіверськ. Дінія п. Дону (ДСГМ); Ворошиловградська обл.; 54) пр. Казенного Торця п. Сіверськ. Дінія п. Дону (ДСГМ); Донецька обл.; 55) бас. Норину п. Ужа п. Прип'яті п. Дніпра; 1503. *Катіонка*; м. Овруч Житомирськ. обл. (АЮЗР, VII, 1, 40); 56) с. Голубівка Ружинськ. р-ну Житомирськ. обл.; *Камінка* (ОКІМ); 57) с. *Кам'янка* Ріпкинськ. р-ну Чрг; *Каменка* (1785, ОРЧН, 4); 58) Одеська обл. (кол. Балтськ. пов.); *Катіонка* (SG, III, 793); 59) *руч.*, п. Сіверськ. Дінія п. Дону; *Камянка* (1787, АХН, КІУ); *Каменка* (1782, ГКАГ; 1782, Кордт, № 32; 1863, ВТКХГ; Машт., Дон, 52); *Каменька* (1843, ВГСС, II, 222); *Ерек Каменній* (КБЧ, 75); *Каменний Ярокъ* (1571, АМГ, I, 12—13); *Мокрий Каменної* (ВСОРИ, ХГ, 102); *Каменка* (2-а пол. XVIII ст., КЧД<sub>1</sub>); *Катіонка R.* (1665, Кордт № 2); *Катіонка Fl.* (1684, Кордт, № 4); *Катіонка R.* (1706, Кордт, № 19); пор. с. *Сухая Каменка* (1864, СНМ, Хрк, 88); 60) стр., с. Юшки Кагарлицьк. р-ну Київськ. обл.; *Кам'янка* (1975, Анк.).

*Кам'янка Друга*, -и -ої, ж.; р., п. Дніпра; м. Нікополь Дніпропетровськ. обл. (Нов., 295); *Кам'янка другая* (Величко, III, 470; Машт., Дн., 85); *Камянка* (Величко, III, 472); *М. Каменка* (Машт., Дн., 85).

*Кам'янка-Лозуватка*, -и -и, ж.; б., п. *Кам'янки* л. Інгульця п. Дніпра; Кіровоградська обл.; *Каменка-Лозоватка* (1888, МХГ, III, 16).

*Кам'янобрідська*, -ої, ж.; б., л. *Кам'янки* л. Великої Ведмежої п. Великої *Кам'янки* п. Сіверськ. Дінія п. Дону; *Каменнобродская* (ВТКЕГ; Машт., Дон, 66).

*Кам'яногірська*, -ої, ж.; прот., між озерами Кагул і Картал; м. Рені Одеськ. обл.; бас. Дунаю (Шв., Гол., 106).

*Кам'янозубільська*, *Кам'янозубільська* (ОКІМ); пор. там же с. *Кам'яно-Зубілька*.

*Кам'яно-Костувата*, -ої, ж.; р., п. Мертвоводу л. Пд. Бугу; *Каменно-Костовата* (КРУ, 67); 1772—1774. *Катовата* (Ястр., 163); *Большая Костоватая* (Шмидт, 165); *Каменно-Костоватая*, *Водяная* (Машт., ДБ, 41); с. *Кам'януватка* Братськ. р-ну Миколаївськ. обл.

*Кам'янська*, -ої, ж.; б., с. Ходорів Миронівськ. р-ну Київськ. обл.; *Кам'янська* (1974, Анк.).

*Кам'янський*, -ого, ч.; яр, л. Осколу л. Сіверськ. Дінія п. Дону; *Каменській* (1863, ВТКХГ; Машт., Дон, 52); с. *Кам'янка* Дворічанськ. р-ну Харківськ. обл.

*Кам'янувата*, -ої, ж.; 66.: 1) л. Верхньої Терси л. Вовчої л. Самари л. Дніпра; *Каменоватая* (ГИЮР, 150—151); як п. Водяної л. Верхньої Терси (АС); Запорізька обл.; пор. нп *Каменоватий* (АС); 2) л. Грузького Яланчика, вп. в Азовське море; *Каменоватая* (1953, ВТКЗВД); Донецька обл.; 3) л. Дніпра; поблизу о-ва Дубовий; *Каменоватая* (1779 і 1804, ССЕНО, 58); як п. Плоскої Осокорівки (ГИЮР, 141); Дніпропетровська обл.; пор. с. *Кам'янувате* Покровськ. р-ну Дніпропетровськ. обл.; 4) л. Наумихи п. Кривого Торця п. Казенного Торця п. Сіверськ. Дінія п. Дону (Експ.); *Каменоватая* (Машт., Дон, 55); Донецька обл.; 5) п. Сухого Яланчика п. Мокрого Яланчика, вп. в Азовське море; *Каменоватая* (АС); 6. *Каменоватая*, як л. Мокрого Яланчика (1837—1839, Ле-Пле); Донецька обл.; 6) пр. *Великої Кам'янки* (у верхів'ї) п. Грузького Яланчика, вп. в Азовське море; *Каменоватая* (ВТКЕГ — як п. Грузького Яланчика; ГОДБ; АС); 7) пр. Верблюжки п. Інгульця п. Дніпра; Кіровоградська обл.; *Каменовата* (1876, ПХЕВ, ХХІІ, 404); *рр.*: 8) л. Лугані п. Сіверськ. Дінія п. Дону; *Каменновата* (1782, Кордт, № 32); 9) л. Солоної л. Базавлука п. Дніпра; Дніпропетровська обл.; *Кам'янувата* (КРУ, 126; ОАІМ).

*Кам'янувата Сугоклія*, -ої -її, ж.; р., п. Інгулу л. Пд. Бугу; нп Олено-Косогорівка, Миколаївка Кіровоградськ. р-ну й обл. (1968, МЕ); *Сугоклія Каменовата*, *Сугоклія*, *Suhokleja Kamienna* (Машт., ДБ, 42); *Сугоклія Каменоватая* (СНМ, Хрс, 100, 119, 120; Шмидт, 165; ВЗК, 139); *Suhokleja Kamienowata* (SG, III, 291); *Сугоклія Кам'янувата* — як л. Сугоклії п. Інгулу (КРУ, 69).

*Кам'януватий*, -ого, ч.; яр, п. Бахмуту п. Сіверськ. Дінія п. Дону (Експ.); *Каменоватий* (1882, ГЕХГ, 344; Машт., Дон, 56); *Каменовата* (ГКСЗ); *Каменувата* (Експ.); Донецька обл.

*Кам'януватка*, -и, ж.; б., п. Татарки л. Самари л. Дніпра; *Каменоватка* (ВТКЕГ); пор. нп *Каменоватка* (Татарка) (ВТКЕГ), суч. с. *Кам'януватка* Сіньниківськ. р-ну Дніпропетровськ. обл.

*Кам'януватська*, -ої, ж.; б., л. Грузького Яланчика, вп. в Азовське море; *Каменоватская* (АС); *Каменная* (1778, ГКНА).

*Кана*, -и, ж.; потік, с. Деренковець Березівськ. р-ну Закарпатськ. обл.; уг. *Kana* (1972, МЕ).

*Канав*, -и, ж.; *рр.*: 1) л. рук. Дніпра; Горностаївськ. р-н Херсонськ. обл. (ОКІМ); 2) пр. Дністра; Старосамбірськ. р-н Львівськ. обл. (ОКІМ); 3) с. Майданівка Бородянськ. р-ну Київськ. обл.; *Канав* (1960, МЕ).

*Канав*-Прикордонна, -и-ої, ж.; р., межиріччя *рр.* Уборті (п. Прип'яті п. Дніпра) та Плаву (л. Ствиги п. Прип'яті); Олевськ. р-н Житомирськ. обл.; *Канав* *Прикордонна* (ТФ, II, 111, 117).

**Канайсу́**, *невідм.*; р., вп. в Чорне море на сх. від Дністровськ. лим.; Одеська обл. (1779, Кордт, № 31).

**Канайка**, -и, ж.; руч., бас. Чорного моря в Криму; між нп Алушта і Судака (ОАІМ); *Канайка* (Біл., ГКП, 45); *Конака* (РПГО, XIV, 785); *Каника*, *Коники* (ОАІМ).

**Канайл**, -у, ч.; руч., пр. Айдару л. Сіверськ. Діңця п. Дону (ДСГМ); Ворошиловградська обл.

**Канайлош**, -у, ч.; кан., с. Великі Лучки Мукачівськ. р-ну Закарпатськ. обл. (1972, МЕ).

**Канарів**, -ёвого, ч.; яр., л. Неплюєвого п. Уди п. Сіверськ. Діңця п. Дону; *Канаревъ* (1845, КОЧ; 1845, ПОЧ — як л. Уди); Харківська обл.

**Канащин**, -ого, ч.; яр., л. Плотви л. Вовчої п. Сіверськ. Діңця п. Дону; *Канашкинъ* (1863, ВТКХГ; Машт., Дон, 44).

**Кангіл**, -у, ч.; б., Вересаєвська с/Р Сакськ. р-ну Кримськ. обл. (1865, СНМ, Тв, 57); нп *Кангіл*, *Кангіла* (там же); пор. нп *Кандил* — суч. с. Глінка Сакськ. р-ну (АТПУ — 1969, I, 232).

**Канджб-Тарамá**, -й, ж.; б., пр. *Ташли-Тарам* (у верхів'ї) п. Кальміусу, вп. в Азовське море (Експ.).

**Каневіз-Дерé**, *невідм.*; яр, ур. Демір-мапу; с. Резервне Балаклавськ. райради м. Севастополь Кримськ. обл. (Кепп., Дрєвн., 209).

**Канячкар**, -у, ч.; р., бас. Чорн. моря в Криму; гідрографічна система Алуштинськ. міськради (ОАІМ); *Канячка* (там же).

**Канівка**, -и, ж.; р., п. Дніпра; м. *Канів* Черкаськ. обл.; *Каневка* (КБЧ, 107; 1594, МЮР, I, 162; Ляск., 9; Есипов, 245; Машт., Дн., 53); *Kaniówka* (1789, АЮЗР, VII, III, 296); *Kánička* (1977, МЕ).

**Канівська**, -ої, ж.; б., п. Дніпра; Запорізьк. р-н і обл.; *Каневская* (ВЗК, 207).

**Каніівка**, -и, ж.; р., л. Ворскли л. Дніпра; с. Глинське Зіньківськ. р-ну Полтавськ. обл.; *Каневка* (Машт., Дн., 76; 50-і роки ХХ ст., ОАІМ).

**Канкринівське Піщане**, -ого -ого, ч.; р., л. Дніпра; Малокатеринівська сел./Р Запорізьк. р-ну й обл.; степ *Канкринівський* у межах Кушугумськ. сел./Р того ж р-ну й обл. (НРЗХ, 85).

**Канкринівський Прогній**, -ого -бію, ч.; р., л. Дніпра; Малокатеринівськ. сел./Р Запорізьк. р-ну й обл. (ОКІМ); пор. шлях *Канкринівський*, оз. *Канкринське* (НРЗХ, 85).

**Каноричний**, -ого, ч.; потік, п. витік Липчі п. Ріки п. Тиси л. Дунаю; с. Липецька Поляна Хустськ. р-ну Закарпатськ. обл.; *Каноричный* (1971, МЕ).

**Канорів**, -ового, ч.; потік, л. Бистрого л. Старої р. Латориці л. Богрогу п. Тиси л. Дунаю; с. Пацканьове Ужгородськ. р-ну Закарпатськ. обл.; *К'юнору* (Ї) (1973, МЕ).

**Канорка**, -и, ж.; потік, смт Воловець (кут *Канора*) Закарпатськ. обл. (1973, МЕ).

**Кантакузівка**, -и, ж.; р., п. Мозу п. Сіверськ. Діңця п. Дону; *Кантакузовка*

(1850, ВСОРИ, ХГ, 46); пор. с. *Кантакузівка* Валківськ. р-ну Харківськ. обл.

**Кантарна**, -ої, ж.; б., л. Вільхової л. Крички п. Міусу, вп. в Азовське море; *Кантарная* (1843, РКАП, 73); *Конторная* (1877, ОКТК, 99, 102); *Конторская* (ДСІО, 91); *Контарська балка* (Експ.); *Городная* (1843, РКАП, 73); пор. смт *Контарне* Донецьк. обл.

**Кантемір**, -у, ч.; б., л. Саки п. Чаги л. Когильнику, вп. в лим. Сасик; між рр. Прут і Дністер (КРУ, 31); Одеська обл.; нп *Кантомир* (кол. Бендерськ. пов.); 1861, *Кантомиръ* (СНМ, БО, 25); пор. х. *Кантомир* (кол. Акерманськ. пов.); *Кантьмир* (МХ).

**Канцерка**, -и, ж.; б., п. Дніпра; Солонянськ. р-н Дніпропетровськ. обл.; 1780, *Канцьчка*, *Канцеровка*, *Канцерка* (ВЗК, 206).

**Канчівський**, -ого, ч.; потоки: 1) л. Терєблі п. Тиси л. Дунаю; Синевирсько-Полляськ. с/Р Міжгірськ. р-ну Закарпатськ. обл.; *Канчійс'кый* (1972, МЕ); 30-і рр. ХХ ст., *Kančovský*, *Kančovський* (Wiesner, 47, 61); плн. *Канч* (Петров, 21); 2) п. Чорної Ріки бас. Терєблі п. Тиси л. Дунаю; с. Синевир Міжгірськ. р-ну Закарпатськ. обл.; *Канчійс'кый* (1972, МЕ); пор. плн. *Канч* (Петров, 25).

**Канючин Розділ**, -ого -у, ч.; б., Чигиринськ. р-н Черкаськ. обл.; *Канюкин розділ* (ОКІМ).

**Капалáх-Чохра́х**, -у, ч.; б., п. Столової п. Кальміусу, вп. в Азовське море (Експ.); *Капалáх-Чохрагі*, *Капалагін-Чохрагі* (Експ.).

**Капилівський**, -ого, ч.; потік, с. Бабинопілля Косівськ. р-ну Івано-Франківськ. обл.; 1788, *Potok Kapiliwski*, *Potokiem Kapiliwski* (Hrabec, 115); *Капилівський* (WRG, II, 251).

**Капирлібій**, -бію, ч.; р., л. Малої Карасівки п. Карасівки п. Салгиру бас. зат. Сиваш на зх. бер. Азовськ. моря в Криму (ОАІМ); *Джемрек-Узень* (там же); пор. нп *Капирликой* — суч. с. Черемисівка Білогірськ. р-ну Кримськ. обл.

**Капітан**, -у, ч.: 1) б., л. Мокрих Ялів л. Вовчої л. Самари л. Дніпра (ВТКЕГ); *Капітанка* (Експ.); *Капитонъ* (ГИЮР, 61); Донецька обл.; пор. мог. *Капітан* (ВТКЕГ); *Капітан-могила* (ГКЗ) — у верхів'ї р. Мокрої Волновахи; пор. у верхів'ї б. Дмитрієвої п. Мокрої Волновахи мог. Майор (ВТКЕГ); 2) р., л. рук. Дніпра (вище гирла Сули); *Капитанъ* (Машт., Дн., 58); Черкаська обл.

**Капланка**, -и, ж.; р., л. Хаджидеру, вп. в оз. Хаджидер (Алібей) бас. Чорн. моря; між рр. Прут і Дністер (ОАІМ); нп Царичанка Татарбунарськ. р-ну і Стара Царичанка Білгород-Дністровськ. р-ну Одеськ. обл.; 1817, *Капланъ* (МХ); 1861, *Капланулуй* (у с. *Каплани* кол. Акерманськ. пов.; СНМ, БО, 15, 17); *Каплánъ* (КРУ, 31); *Caplani* (WRG, II, 252).

**Капланова**, -ої, ж.; б., л. Кальчика п. Кальміусу, вп. в Азовське море (МОЗЕГ, МУ, 34); Донецька обл.

**Капливець**, -вця, ч.; **потік**, пр. Пруту л. Дунаю; м. Яремча Надвірнянськ. р-ну Івано-Франківськ. обл.; 1787. Potoka Karliwca, Karliwies, Karływeś (WRG, II, 252).

**Капливий Звір**, -ого Звіру, ч.; **потік**, л. Ріки п. Тиси л. Дунаю; с. Соїми Міжгірськ. р-ну Закарпатськ. обл. (1971, МЕ).

**Каплинова**, -ої, ж.; б., л. Вербової п. Янчуру п. Гайчуру л. Вовчої л. Самари л. Дніпра (АС); Дніпропетровська обл.

**Каплиха**, -и, ж.; р., л. Дніпра; Кам'янсько-Дніпровськ. р-н Запорізьк. обл. (НРЗХ, 78).

**Каплиця**, -ї, ж.; р., бас. Горині п. Прип'яті п. Дніпра; с. Погулянка Сарненськ. р-ну Ровенськ. обл. (1971, МЕ).

**Каприця**, -ї, ж.; б., нп Стримба, Флоринське Шириївськ. р-ну Одеськ. обл. (с. *Каприця* кол. Ананьївськ. пов.); 1859, *Каприца* (СНМ, Хрс, 65).

**Капурка**, -и, ж.; б., п. Кальміусу, вп. в Азовське море (Експ.); *Копёр-Тарамá*; *Купурá*; *Купурка*; *Купур-Тарамá* (Експ.); *Мостовья* (ВТКЕГ).

**Капустина**, -ої, ж.; бб.: 1) л. Дніпра, с. Петро-Свистунове Вільнянськ. р-ну Запорізьк. обл. (1890, ВЗК, 192); *Капустянка* (1779, ССЕНО, 58); *Сухая* (1898, ГИАУ, 282; вище б. Кічкас); *Капустянский* (к. XIX ст., ИГА, 91); 2) л. Дніпра; м. Запоріжжя (НРЗХ, 78); 3) л. Кривого Торця п. Казенного Торця п. Сіверськ. Діңця п. Дону (АС); як р. *Капустянка* (ВЕГ, 134); Донецька обл.; 4) л. Голої Долини л. Сухого Торця л. Казенного Торця п. Сіверськ. Діңця п. Дону (ГКСЗ; Машт., Дон, 55; Експ.); Донецька обл.; 5) пр. Великої Кам'янки (у верхів'ї) п. Грузького Яланчику, вп. в Азовське море (1853, ВТКЗВД); Донецька обл.; пор. кург. *Капустин* (1853, ВТКЗВД).

**Капустяна**, Капустяної, ж.; бб.: 1) л. Вороної л. Дніпра; *Капустяная* (ВТКЕГ); Дніпропетровська обл.; 2) л. Кальміусу, вп. в Азовське море (Експ.); *Капустная* (ВТКЕГ); Донецька обл.; 3) стр., с. Старі Безрадичі Обухівськ. р-ну Київськ. обл.; *Капуста* (1974, Анк.).

**Капустянка**, -и, ж.: 1) б., п. Сухої Московки л. Дніпра (СКЗР, LVII; ГИОР, 144); 2) руч., пр. Раківки п. Стугни п. Дніпра; с. Тростинка Васильківськ. р-ну Київськ. обл.; *Капустянка* (ОКИМ).

**Карабáн**, -у, ч.; б., нп Кримпулька і *Карабанове* Фрунзівськ. р-ну Одеськ. обл.; 1859, *Карабанъ* (СНМ, Хрс, 155).

**Караби́ла**, -ї, ж.; яр, пр. Канжелги (Великої Калги) п. Домузли (суч. Домузлянськ. поду; СКЗР, LIІ).

**Карабу́тів**, -ового, ч.; яри: 1) л. Дубівця л. Деркулу л. Сіверськ. Діңця п. Дону; *Карабутов* (Машт., Дон, 64); Ворошиловградська обл.; 2) л. Комишної п. Повної л. Деркулу л. Сіверськ. Діңця п. Дону (1963, ВТКХГ); *Карабутив* (Машт., Дон, 65); *Карабутов* (АС).

**Карава́н**, -у, ч.; б., п. Нижньої Дворічної п. Осколу л. Сіверськ. Діңця п. Дону; *Корованъ* (1863, ВТКХГ; Машт., Дон, 53).

**Карава́нна**, -ої, ж., бб.: 1) л. Кринки п. Міусу, вп. в Азовське море; *Каравин* (Експ.); с. Благодатне Амвросіївськ. р-ну Донецьк. обл.; *Караневъ* (1778, ГКНА — як п. Вільхової л. Кринки); 2) п. Іванів п. Можу п. Сіверськ. Діңця п. Дону; *Карава́нная* (Машт., Дон, 47); *Корова́нная* (1863, ВТКХГ); Харківська обл.; 3) п. Кальміусу, вп. в Азовське море (Експ.); *Корова́нная* (ВТКЕГ); пор. с-ще *Карава́нна*, що ввійшло в межі м. Донецька; в 20-і рр. з. ст. *Карава́н*; 4) п. Малої Кам'янки п. Великої Кам'янки п. Сіверськ. Діңця п. Дону; *Карава́нная* (Машт., Дон, 66); *Карава́нская* (ВТКЕГ).

**Карава́нська**, -ої, ж.; б., л. Глухої п. Міусу, вп. в Азовське море (Експ.).

**Карага́єць**, -яйця, ч.; **потік**, с. Семенівка Білгород-Дністровськ. р-ну Одеськ. обл.; 1861, *Карагаецъ* (СНМ, БО, 16); *Карагаец* (WRG, II, 256).

**Карага́ч**, -á, ч.; р., п. Судака бас. Чорн. моря в Криму (ОАІМ); смт Судақ Феодосійськ. міськради (1865, СНМ, Тв, 102); *Фундуклы* (Кепп., Древн., 112); пор. нп *Карагач* — суч. с-ще Кизилівка Сімферопольськ. р-ну Кримськ. обл.

**Карагу́з**, -у, ч.; яр, л. Луганчика п. Сіверськ. Діңця п. Дону (1853, ОСОНК, II, 315); с. Верхня Оріхівка Лугунинськ. р-ну Ворошиловградськ. обл.

**Карада́й**, -áю, ч.; р., л. Чаги л. Когильника, вп. в лим. Сасик; між рр. Прут і Дністер (КРУ, 30); Одеська обл. (с. *Карадай* кол. Акерманськ. пов.) (1861, СНМ, БО, 23; WRG, II, 257).

**Караджа́**, -ї, ж.; р. л. Карагача п. Судака бас. Чорн. моря в Криму (ОАІМ); пор. нп *Караджа* — суч. с. Мартинівка Джанкойськ. р-ну; *Караджанай* — суч. с. Самокиші Красноперекопськ. р-ну Кримськ. обл.

**Кара́єць**, -яйця, ч.; р., л. Дністра (КРУ, 49); між рр. Ковильченська і Лядова; *Караецъ* (Сем., II, 89; Машт., ДБ, 27); нп Снітків Мурованокуріловецьк. р-ну, Липчани Могилів-Подільськ. р-ну Вінницьк. обл. (SG, III, 829); 1565, potok Karaiecz (АЮЗР, VII, II, 271); 1880, *Караецъ* (СПГ, 29); *Караец* (WRG, II, 257); Крајец, Крајец (SG, XII, 228); *Кираецъ* (Сем., III, 282).

**Кара́єчний**, -ого, ч.; яр, л. Вовчої л. Сіверськ. Діңця п. Дону (КРУ, 139); *Карашиный* (1863, ВТКХГ; Машт., Дон, 44).

**Кара́-Ілєз**, -у, ч.; р., л. Бельбеку бас. Чорн. моря в Криму; Краснонацька с/Р Бахчисарайськ. р-ну (РПГО, XIV, 508); у верхів'ї річки г. Мангуп (там же).

**Кара́їчевий**, -ого, ч.; яр, п. Третьякового п. Деркулу л. Сіверськ. Діңця п. Дону; *Караичевый* (Машт., Дон, 64); Ворошиловградська обл.

**Кара́їчин**, -ого, ч.; яр, п. Гнилої п. Красної л. Сіверськ. Діңця п. Дону (Експ.);



*Карачев*(ъ) (1863, ВТКХГ; Машт., Дон, 57); *б. Курачева* (АС); пор. *ч. Караичев* у верхів'ї (АС); Ворошиловградська обл.

**Караїчів**, -евого, ч.; яр, л. Рогані л. Уди п. Сіверськ. Дінця п. Дону; *Караичев*(ъ) (1845, ПОЧ; 1845, КОЧ; Машт., Дон, 47); *Караичевъ Логъ* (1863, ВТКХГ); Харківська обл.

**Карайтебень-Бистра**, -і -ої, ж.; р., л. рук. Дніпра; між рр. Сирия і Білозірка; с. *Караїдубина* Верхньорогачицьк. р-ну Херсонськ. обл. (НРЗХ, 42); *Карайтебень Быстрая* (Машт., Дн., 86); пор. кол. нп *Карайтебень* між р. Мамайсурка та *б. Баба* (ОКІМ); ур. *Karajteben* (1581, ИЗК, I, 152).

**Кара-Корсак**, -а, ч.; б., п. Обитічної, вп. в Азовське море (ПКТГ — 1889, 16); *Кара-Курсакъ* (1865, СНМ, Тв, 28—29); Запорізька обл.

**Каракурт**, -у, ч.; р., вп. в оз. Ялпуг; нп *Каракул* — суч. с. Жовтневе Болградськ. р-ну Одеськ. обл.; *Карасулак*; 1844, *Каракуртъ* (ОСОНК, I, 61); *Карапурт* — помилк. (КРУ, 29; Шв., Гол., 102; WRG, II, 265).

**Караляр**, -у, ч.; р., бас. Азовськ. моря; Ленінськ. р-н Кримськ. обл. (ОАІМ); пор. нп *Караллар-Кипчак* — суч. с. Наташине Сакськ. р-ну.

**Карамайтогаль**, -у, ч.; р., вп. в оз. Молочне на пн. узбережжі Азовськ. моря (ОСОНК, I, 74); *Карамайтоганъ* (СКЗР, L11); Запорізька обл.

**Карамандя**, -й, ж.; **потік**, пр. Баворівської-Руської бас. Серету л. Дністра; Тернопільська обл. (с. Жеребки-Шляхетські кол. Скалатськ. пов); *Karamanda* (SG, I, 120; III, 829).

**Карансү**, *невідм.*; б., л. Столової п. Кальміусь, вп. в Азовське море (КРУ, 135; Експ.); *Карансү* (Експ.); *Каренсу* (ВТКЕГ — як п. б. Пелитли); с. Гранітне (кол. *Старокарань*) Тельманівськ. р-ну Донецьк. обл.

**Каранущина**, -ої, ж.; б., п. Харинної л. Красної л. Сіверськ. Дінця п. Дону (Машт., Дон, 57); Ворошиловградська обл.

**Караць**, -і, ж.; р., п. Трубежа л. Дніпра; нп Трубайлівка (кол. *Карань*) і Гречаники Переяслав-Хмельницьк. р-ну Київськ. обл.; *Корань* (1140, ПСРЛ, II; Брахов, 43); *Курань*, *Карань* (Машт., Дн., 53); *Карань* (1848, ВСОРИ, ПГ, 7; 1852, Ар., III, 35; 1859, СНМ, Пл, 156; XIX ст., Стороженко, 199; XIX ст., Падалка, 32.).

**Карацька**, -и, ж.; р., п. Случі п. Горині п. Прип'яті п. Дніпра (Машт., Дн., 163); *Кагацька* (SG, VI, 748); *Коранька* (Дрозд, МРУ, 226); нп Аврагін, Велика Волиця і Мотовилівка Любарськ. р-ну Житомирськ. обл. (ІМСУ, Жт, 404, 405, 408); 1888, «с. Малий Браталовъ, при р. *Каранька*» (Теодор., I, 140).

**Караць-Узень**, -ю, ч.; р., бас. Чорн. моря в Криму; с. Малий Маяк Алуштинськ. міськради (1865, СНМ, Тв, 88).

**Карасківка**, -и, ж.; р., с. Бубнівська Слобідка Золотоніськ. р-ну Чрк; *Карасиковка*. (XIX ст., Макс., Дн., 766).

**Караців**, -евого, ч.; яр, л. Уди п. Сіверськ. Дінця п. Дону; *Карасевъ* (1845 КОЧ); *Карасевка* (1773, МИКБ, II, 333); пор. нп *Карасевка* (там же, 331) — суч. *Карасівка* Золочівськ. р-ну Харківськ. обл.

**Карацівка**, -и, ж.; р., п. Салгиру бас. зат. Сиваш на зх. бер. Азовськ. моря в Криму (ТА КДУ); *Карасевка* (ОАІМ); *Карасовка*, *Кара-Су* (ПКТГ — 1867, 167); утворюється злиттям рр. *Велика Карацівка* і *Мала Карацівка* між с/Р Садова і Желябовська Нижньогірськ. р-ну, гирло в межах с. Уварівка того ж р-ну (ІМСУ, Крм, 273, 302; ТА КДУ).

**Карацівка-Велика**, -и -ої, ж.; р., л. *Карацівки* п. Салгиру бас. зат. Сиваш на зх. бер. Азовськ. моря в Криму; як п. Салгиру (КРУ, 131); *Биокъ-Карасу*, *Большая Карасевка* (там же); *Біюкъ-Карасу* (ПКТГ — 1867, 172); *Большая Карасовка* (ПКТГ — 1889, 20); *Большая Кара-Су* (ПКТГ — 1867, 241); з підніжжя Карабі-Яйли (ПКТГ — 1889, 20); с. Вишенне Білогірськ. р-ну Кримськ. обл. (ІМСУ, Крм, 301).

**Карасү**, *невідм.*: 1) р., вп. в оз. Ялпуг; Одеська обл. (Сем., I, 232; WRG, II, 267); 1770, *Карасют* (МХ); 2) руч., пр. Альми (у верхів'ї) бас. Чорн. моря в Криму; Маломадяцьк. с/Р Алуштинськ. міськради; *Карасу*, *Альма* (ОКІМ; РІГО, XIV, 779).

**Карасубазарська**, -ої, ж.; р., бас. Чорн. моря в Криму; Привітненська с/Р Алуштинськ. міськради; *Ускут* (*Уекют*) (ОАІМ; ТА КДУ); *Ускута* (РІГО, XIV, 785); пор. нп *Ускут* (Скути) — суч. с. Привітне (ІМСУ, Крм, 239).

**Карасү-Баші**, *невідм.*; руч., п. Бурульчі п. Салгиру бас. зат. Сиваш на зх. бер. Азовськ. моря в Криму; підніжжя хр. Карабі-Яйла; Білогірськ. р-н (ОАІМ); *Карасу-Баші* (там же); пор. печера *Карасу-Баші* на пн. схилах Карабі-Яйли, звідки й бере поч. руч. *Карасу-Баші*; нп *Карсу-Баші* (Такіл) — суч. с. Аркадіївка Сімферопольськ. р-ну (1865, СНМ, Тв, 14).

**Карасулак**, -а, ч.; р., вп. в оз. Ялпуг; нп Криничне і Червоноармійське Болградськ. р-ну Одеськ. обл. (ІМСУ, Од, 384, 395—396); *Карасулак* (WRG, II, 267).

**Каратіш**, -і, ж.; р., л. Берди, вп. в Азовське море (1746, ИИЗК, II, 1517); *Каратішъ* (1744, ЗООИД, XIV, 705); *Каратішъ* (ГГК — 1783); *Каратішъ* (ОСОНК, I, 74); *Каротішъ* (1745, ИИЗК, II, 1447); *Коротішъ* (1837—1839, Ле-Пле); *Коротка* (1760, Кордт, № 28); *Каратіша* (1792, КПП<sub>1-2</sub>); *Коротак* (КБЧ, 68); *Короташ* (КБЧ, 22); *Бесташъ* (1863, СНМ, Ек, 34); *Сапатішъ* (1838, Карта Ів.); *Чумацька* (між гирлом *б. Чумацька* та с. Стародубівка Першотравневого р-ну Донецьк. обл.; ВТКТГ); *Ратич* (КНГ); *Ратячь* (КНГП).

**Каратіш Друга**, -і -ої, ж.; б., п. Сухих Ялів л. Мокрих Ялів л. Вовчої л. Самари л. Дніпра; *Каратіш 2-я* (АС); *Каратішъ* (1882, ГЕХГ, 371); *Мал. Каратішъ* (1862, ВТКТГ); Донецька обл.

**Каратиш Пёрша**, -і -ої, ж.; б., п. Сухих Ялів л. Мокрих Ялів л. Вовчої л. Самари л. Дніпра; *Каратыш 1-я* (АС); *Каратышъ* (1882, ГЕХГ, 371); *Бол. Каратышъ* (1862, ВТКГГ); верхів'я недалеко від витоку р. Каратиш л. Берди; Донецька обл.

**Каратюль**, -і, ж.; р., л. Трубежа л. Дніпра; *Каратюль* (1848, Ар., 1, 165; 1852, Ар., III, 35; Машт., Дн., 53); *Каратюлка* (1900, Стороженко, 284); *Броварка*, *Кирпичевка*, *Яненка*, *Лукашевка*, *Супротивная* (*Чирская*) (XIX ст., Марк., 428); пор. нп *Велика Каратюль* і *Мала Каратюль* Переслав-Хмельницьк. р-ну Київськ. обл.

**Каратюк**, -а́, ч.; р., л. Берди, вп. в Азовське море (1778, ГКНА); *Карачукъ* (1746, Лишин, II, 387); *Мокрый Карачукъ* (нижче гирла б. Рудої; 1898, ГИАУ, 292); *Аратюкъ* (1799, АНГ, ПМУ); *Каратакъ* (ГК — 1743); *Коротика* (1782, Кордт, № 32); *Патиче* — помилк. (1769, ПК); *Караличъ* (АР — 1745, № 7); *Ратичъ* (КК — 1700); *Каратень* (1745, ИИЗК, II, 1436); *Кокзвата* (КНГП); *Темриукъ* (1837—1839, Ле-Пле); *Karatjuk* (1784, Тунм. 74); *Karaczk Fl.* (2-а чв. XVIII ст., Кордт, № 21); *Mokroi Sarati R.* (2-а чв. XVIII ст., Кордт, № 23); пор. кут *Каратюк* с. Захарівка Першотравневого р-ну Донецьк. обл. (Експ.).

**Караул**, -у, ч.; б., Первомайськ. р-н Кримськ. обл. (1865, СНМ, Тв, 78); нп Айбар (Айбары) — суч. с. Войкове того ж р-ну.

**Караулова**, -ої, ж.; б., л. Кальміусу, вп. в Азовське море (ВТКЕГ); гирло біля с. Ласпа; с. Староласпа Тельманівськ. р-ну Донецьк. обл.).

**Кара-Чалган**, -у, ч.; б., п. Берестової п. Кальміусу, вп. в Азовське море (ВТКЕГ; Експ.); пор. крин. *Кара-Чалган-Чохрѣх* (Експ.).

**Карачева**, -ої, ж.; б., пр. Бабиного л. Осколу л. Сіверськ. Діня п. Дону (КРУ, 145); *Карачева* (1863, ВТКХГ; КРУ, 145); *Карачева* (Машт., Дон, 53); як л. Оскою; *Карачевская* (1857, ОХГ, 9); Харківська обл.; пор. х. *Карачев* (Татаренков) у гирлі б. (ВТКХГ).

**Карачёпова**, -ої, ж.; б., п. Канівчевої л. Великого Бурлука л. Сіверськ. Діня п. Дону (1863, ВТКХГ); Харківська обл.

**Карачів**, -ёвого, ч.; яр, п. Уди п. Сіверськ. Діня п. Дону; *Карачевъ* (1863, ВТКХГ; Машт., Дон, 47); Харківська обл.; пор. нп *Карачевка* у гирлі б. (ВТКХГ).

**Карачівський**, -ого, ч.; яр, л. Уди п. Сіверськ. Діня п. Дону; *Карачевский* (1863, ВТКХГ; Машт., Дон, 46).

**Карачокрак**, -у, ч.; р., л. Кінської (нижче Янчокару) л. Дніпра; *Карачекракъ*, *Карачакракъ*, *Каратупракъ* (Машт., Дн., 34); як л. Дніпра (КРУ, 125); *Карачикракъ* (ГГК — 1783); *Карачопракъ* (1779, Исл.); *Чекра* (КБЧ, 111); *Окорочекракъ* (РА, I); *Karaczakrak Fl.* (1739, Кордт, № 22); *Saratzakrak R.* (друга чв. XVIII ст., Кордт, № 23); *Karapokzakrak R.* (1760, Кордт, № 26); пор. нп *Карачекрак* —

суч. с. Підгірне Василівськ. р-ну Запорізьк. обл. (ІМСУ, Зп, 178); ур. *Карачокракъ* (1749, СМІЗК, 27; ГІЮРК).

**Карачурина**, -ої, ж.; б., л. Кальміусу, вп. в Азовське море (ВТКЕГ); *Карачуринська* (Експ.); *Карачурога*; пор. х. *Карачурине* (XIX ст.) — суч. с. Світле Старобешівськ. р-ну Донецьк. обл. (АС).

**Карашин**, -а́, ч.; потік, л. Лодини л. Стривігору (Стрв'яжу) л. Дністра; *Карашинъ*, *Karaszyn* (Машт., ДБ, 3; SG, III, 833; X1, 425); с. Катине Старосамбірськ. р-ну Львівськ. обл. (ОКІМ); *Карашин* (WRG, II, 270).

**Карашинка**, -и, ж.; р., пр. Здвижу п. Теререва п. Дніпра; с. *Великий Карашин* Макарівськ. р-ну Київськ. обл.; *Карашинка* (Похил., 84; Похил. УКР, 60).

**Кáрбівка**, -и, ж.; р., п. Зх. Бугу п. Вісли; нп Бодячів Ківерцівськ. р-ну Волинськ. обл., Свитазів і Скоморохи Сокальськ. р-ну Львівськ. обл. (ІМСУ, Льв, 754); *Karbow* (SG, X1, 722; HW, 150); *Draganka*, *Bobiatynka*; у верхн. течії — *Załyżna*, *Załyżny*, *Załyżny*; у середн. — *Stara Rzeka* (HW, 150); *Ustawica* (SG, III, 833—834); *Драганка* (ІМСУ, Льв, 748).

**Кардашинська**, -ої, ж.; р., л. рук. Дніпра, що з'єднується з *Кардашинськ.* лим. (ОКІМ); пор. болота *Кардашинські* (там же); с. *Кардашинка* Голопристанськ. р-ну Херсонськ. обл.

**Кардашинський Прогній**, -ого -о́ю, ч.; р., л. Дніпра; між рр. Олешки і Гнлуха (ОКІМ); *Кардашинській Прогной*, *Прогной*, *Голубовъ Прогной* (Машт., Дн., 93); пор. лим. *Кардашинський* (НРЗХ, 85); с. *Велика Кардашинка* Голопристанськ. р-ну Херсонськ. обл.

**Кар'єрна**, -ої, ж.; р., вп. в оз. Сасик; Сакськ. р-н Кримськ. обл. (ОАІМ); пор. там же є-ще *Кар'єрне*.

**Карізна**, -и, ж.; р-ще, с. Леніне Радомішльськ. р-ну Житомирськ. обл.; *Карізна* (ОКІМ).

**Кармазінівка**, -и, ж.; р., пр. Манжелії п. Псла л. Дніпра; *Кармазиновка* (1859, СНМ, Пл, 116; Машт., Дн., 72); кол. х. *Кармазинівка* Великокринківськ. р-ну Подтавськ. обл. (АТПУ — 1947, 387).

**Кармелітанка**, -и, ж.; р., л. Жванчика л. Дністра; між рр. Суржа і Смотрич (КРУ, 47); *Кармелітанка* (ОАІМ); *Кармелитка*; нп Кам'янець-Подільський та Ісаківці Кам'янець-Подільськ. р-ну Хмельницьк. обл. (Тр. Под., IX, 447); пор. с. Вільховець (*Кармеліти*) кол. Кам'янецьк. пов. (там же, 403).

**Карнаухівська**, -ої, ж.; б., п. Бритаю п. Береки п. Сіверськ. Діня п. Дону; *Каранауховская* (1863, ВТКХГ; Машт., Дн, 50; ГОИУ, 92); Харківська обл.

**Каролів**, -ёвого, ч.; потік, с. Тур'я Поляна Перечинськ. р-ну Закарпатськ. обл.; 20-і рр. ХХ ст., *Каролів* (Петров, 63).

**Каролівка**, -и, ж.; потч., пр. Баворівської-Руської (бас. Серету л. Дністра); с. Панасівка Тернопільськ. обл.; *Karolówka* (SG, I, 119).

**Карольмес**, -у, ч.; б., п. Капітану л. Мокрих Яліз л. Вовчої л. Самари л. Дніпра (ВТКЕГ); Донецька обл.

**Карпаріш**, -у, ч.; потік, с. Бабинопілля Косівськ. р-ну Івано-Франківськ. обл.; 1788, «*grzez Potok Karparysz*» (Hrabec, 100); *Карпаріш* (WRG, II, 280).

**Карпата**, -ої, ж.; б., п. Вербової п. Кінської л. Дніпра; с. Преображенка Оріхівськ. р-ну Запорізьк. обл. (1772—1774, МИСОЕЕ, II, 285, 286); *Карпата* (1862, ВТКГ; НРЗХ, 93).

**Карпільвіка**, -и, ж.; р., л. Терюхи л. Сожу л. Дніпра; с. Андріївка Городнянськ. р-ну Чернігівськ. обл.; *Карпильовка* (1729—1730, ГСМЧП, 87; 1765—1769, ОРОМ, ЧП, 80; 1859, СНМ, Чрг, 51; Машт., Дн., 138).

**Карпінський**, -ого, ч.; потік, л. Великої Угольки л. Угольки л. Тереблі п. Тиси л. Дунаю; Углянська с/Р Тячівськ. р-ну Закарпатськ. обл.; *Карпінус'кий* (1972, МЕ); 20-і рр. XX ст., *Карпінський* (Петров, 27); 30-і рр., *Karpinovec*, *Карпиновець* (Wiesner, 48, 61).

**Карпіха**, -и, ж.; р., п. Хоролу п. Псла л. Дніпра; Решетилівськ. р-н Полтавськ. обл.; *Карпиха* (1848, ВСОРІ, ПГ, 3; 1852, Ар., III, 38—40; Машт., Дн., 71).

**Карпів**, -ового, ч.; яр, п. Лугані п. Сіверськ. Дінця п. Дону; *Карповъ* (ВТКЕГ; Машт., Дон, 62); Ворошиловградська обл.

**Карпівка**, -и, ж.; р., л. Десни л. Дніпра; смт *Короп* Чернігівськ. обл.; *Карповка* (1765—1769, ОРОМ, НП, 347, 364); *Короп* (1967, МЕ).

**Карпів Яр**, -ового Яру, ч.; б., п. Свиної, вп. в Хаджибейськ. лим.; між рр. Дністер і Пд. Буг (КРУ, 52); с. Понятівка Роздільнянськ. р-ну Одеськ. обл.; 1859, *Карповъ Яръ* (СНМ, Хрс, 145).

**Картакаї**, -аю, ч.; б., х. Кавказ кол. Ачанівськ. пов.; *Картака* (1859, СНМ, Хрс, 79); Одеська обл.

**Картаміша**, -і, ж.; р., л. Лугані п. Сіверськ. Дінця п. Дону; *Картомиша* (АС); *Картамышъ* (ГИПБУ—1894, 171, 271); *Поповий Яръ* (ВТКЕГ); б. *Попова* (там же, 171); *Пипов* (Машт., Дон, 62); пор. с. *Картамышее* Білокуракинськ. р-ну Ворошиловградськ. обл.; ур. *Картамыш* (у верхів'ї; ВТКЕГ); *Куртамыш* (ДР, 5).

**Картань**, -і, ж.; р., п. Десни л. Дніпра; с. Остапівка Менськ. р-ну Чернігівськ. обл.; *Картань* (Машт., Дн., 206); пор. оз. *Картанъ* (XVIII ст., ОРОМ, ЧП, 208).

**Каргузка**, -и, ж.; б., п. Грузької л. Буркунки (Грузенької, Великої Грузенької) л. Берди, вп. в Азовське море (1898, ГИАУ, 162, 292).

**Карча**, -і, ж.; р., л. Леглича п. Дніпра; нп Стрїтівка, Гребені, Панікарча Кагарлицьк. р-ну Київськ. обл.; *Карча* (Похил., 47; Похил., УКР, 134).

**Карчїнський**, -ого, ч.; руч., п. Нагольної п. Міусу, вп. в Азовське море; *Карчїнський* (1828, ОГИМ, 7—8, 10).

**Карячинка**, -и, ж., р., л. Росі п. Дніпра; м. Богуслав Київськ. обл.; *Карячинка* (1974, МЕ).

**Касавин**, -а, ч.; р., пр. Чертої л. Любівської л. Перги п. Уборті п. Прип'яті п. Дніпра (Машт., Дн., 148); Олевськ. р-н Житомирськ. обл.

**Касан**, -а, ч.; руч., нп Коз(и); суч. с. Сосячна Долина Судацьк. сел./Р Феодосійськ. міськради в Криму (1865, СНМ, Тв, 102).

**Касенівка**, -и, ж.; р., пр. Корчика л. Случі п. Горині п. Прип'яті п. Дніпра; *Касеневка* (Машт., Дн., 168); Славутськ. р-н Хмельницьк. обл.

**Касім**, -у, ч.; р., пр. Когильника, вп. в оз. Сасик (Кундук) бас. Дунаю; Ізмаїльськ. р-н Одеськ. обл. (МХ); 1862, *Касимъ* (Защук, 63).

**Каспанá**, -й, ж.; р., л. Качі бас. Чорн. моря в Криму; Бахчисарайськ. р-н (КРУ, 129); *Каспанъ-Су* (ПКТГ—1867, 185); *Каспана-Су* (Кепп., Древн., 298); *Коспана* (ОАІМ).

**Касперик**, -а, ч.; потік, л. Зубрі л. Дністра; гирло вище р. Барбари; *Касперикъ*, *Касреgek* (Машт., ДБ, 7); с. Красів Миколаївськ. р-ну Львівськ. обл.; *Касреgek* (SG, XIV, 673); *Касперек* (WRG, II, 286).

**Касрова**, -ої, ж.; р., витік Тні п. Случі п. Горині п. Прип'яті п. Дніпра; с. Соболівка Дзержинськ. р-ну Житомирськ. обл.; *Касрова* (ОАІМ).

**Кастár**, -у, ч.; р., с. Лісникове Бахчисарайськ. р-ну Кримськ. обл. (1865, СНМ, Тв, 98).

**Кастира**, -и, ж.; б., л. Домахи л. Лукнової п. Сухого Торця л. Казенного Торця п. Сіверськ. Дінця п. Дону (ГОИУ; Машт., Дон, 55).

**Кастрополь**, -я, ч.; р., Гурзуфська сел./Р Ялтинськ. міськради в Криму; *Кастрополь* (1865, СНМ, Тв, 94); пор. нп *Кастрополь* (с. Дачне Феодосійськ. міськради), *Кастропуло*, *Палекастръ*, *Кастро*, *Мавронъ Кастронъ*—грецькі назви нп Карасубазар (Кепп., Древн., 4).

**Касянівська**, -ої, ж.; б., с. Червона Кам'янка Олександрійськ. р-ну Кіровоградськ. обл.; *Касянівська* (1966, МЕ).

**Касянова**, -ої, ж.; бб.: 1) л. Білої Сухої л. Білої Мокрої п. Сіверськ. Дінця п. Дону; *Касьянова* (Машт., Дон, 66); 2) л. Товстої л. Білої п. Лугані п. Сіверськ. Дінця п. Дону; *Касьянова* (ВТКЕГ); Ворошиловградська обл.

**Катáвк**, -а, ч.; руч., Гурзуфська с/Р Ялтинськ. міськради в Криму (1865, СНМ, Тв, 94).

**Катарлéz**, -у, ч.; руч., л. Мелек-Чесме, вп. в Керченськ. прот. в Криму (ОАІМ); *Катарлез* (Біл., ГКП, 44); пор. *Катерлез*—суч. с. Войкове Первомайськ. р-ну.

**Катénкова**, -ої, ж., б., пр. Тернової л. Кам'янки л. Ігульця п. Дніпра; Кіровоградська обл.; *Катенкова* (1888, МХГ, III, 16).

**Катеринин Звір**, -ого Звору, ч.; потік, л. Нижнього Звору л. Тересви п. Тиси л. Дунаю; смт Дубове Тячівськ. р-ну Закарпатськ. обл.; *Катеринин Дзвур* (1972, МЕ).

**Катерининська**, -ої, ж.; б., п. Самари л. Дніпра; *Екатерининская* (ВГИНУ, 46); нижче б. Скотуватої п. Самари; Новомосковськ. р-н Дніпропетровськ. обл.; пор. х. *Екатерининській* (там же).

**Катеринка**, -и, ж.; р., п. Цяти п. Сноу п. Десни л. Дніпра; Чернігівськ. обл.; *Даворка*, *Доворка*, *Катеринка* (Машт., Дн., 209).

**Катешна**, -и, ж.; р., п. Ужа п. Прип'яті п. Дніпра; *Катешна* (Машт., Дн., 156); Коростенськ. р-н Житомирськ. обл.

**Катлягі**, -ів, мн.; б., п. Білої п. Яру Осозів п. Мокрих Ялів л. Вовчої л. Самари л. Дніпра (Експ.); Донецька обл.

**Каторжна**, -ої, ж.; б., п. Мокрі Беречки п. Сіверськ. Дінця п. Дону; *Каторжная* (1863, ВТКХГ; Машт., Дон, 50; ГОИУ, 71); *Орлова* (ГОИУ, 71); Харківська обл.

**Катражка**, -и, ж.; б., л. Нижньої Терси л. Мокрої Терси л. Вовчої л. Самари л. Дніпра (ГИЮР, 36, 165); пор. х. *Катражка* (ОНМЕГ, 534); суч. с. *Катражка* Синельниківськ. р-ну Дніпропетровськ. обл.

**Катреччина**, -ої, ж.; бб.: 1) л. Великого Бурлука п. Сіверськ. Дінця п. Дону; *Катреччина*, *Катречкина* (1863, ВТКХГ; Машт., Дон, 56); яр *Катречкинъ* (1846, КОЧ); 2) п. Великого Бурлука п. Сіверськ. Дінця п. Дону (1845, КОЧ; нижче б. *Катреччиної* л. Великого Бурлука); пор. мог. *Катречкина* (там же; 1863, ВТКХГ).

**Катрина**, -ої, ж.; б., п. Нелюбівської л. Бритаю п. Береки п. Сіверськ. Дінця п. Дону (1863, ВТКХГ; Машт., Дон, 50); Харківська обл.

**Катрина Лоціна**, -ої -и, ж.; б., л. Боровика п. Борової л. Сіверськ. Дінця п. Дону (Експ.); *Катерона* (Машт., Дон, 58).

**Катрійський**, -ого, ч.; потік, с. Тростянець Долинськ. р-ну Івано-Франківськ. обл.; *Катрійський* (ОКІМ).

**Катуленка**, -и, ж.; р., л. Стугни п. Дніпра; с. Підгірці Обухівськ. р-ну Київськ. обл.; *Катуленка* (Де-ла-Флиз, 518).

**Катька**, -и, ж.; р., л. Авунди бас. Чорн. моря в Криму (ОАІМ).

**Кажиньова**, -ої, ж.; яр, л. В'язівка п. Самари л. Дніпра (СКЗР, LVII); Дніпропетровська обл.

**Кажна**, -и, ж.; потік, пр. Млинівки бас. Дністра; с. Брошнів Рожнятівськ. р-ну Івано-Франківськ. обл. (ОКІМ).

**Кача**, -ї, ж.; р., бас. Чорн. моря в Криму (КРУ, 129; Кепл., Дрєвн., 243, 362); *Бююкь-Узель-Кача* (у верхів'ї) (Сем., І, 548); *Бююкь-Езель* (у верхів'ї) (Кепл., Дрєвн., 243, 362); з пн. схилів Головного гірськ. пасма Бабуган-Яйли по сусідству з р. Альма Верхоріченськ. с/Р Бахчисарайськ. р-ну, гірло між мисом Лукул і Севастопольськ. бухтою (Сем., ІІ, 548; ПКТГ — 1889, 17; ТА КДУ); пор. смт *Кача* Севастопольськ. міськради; *Качикален* (*Качикалон*) — ущелина і місто в Криму (РПГО, XIV, 4, 708); дол. *Качинська* (ІМСУ, Крм, 258).

**Качава**, -и, ж.; р., л. Хмелевої Долини л. Терешної л. Гнізни л. Серету л. Дністра

(КРУ, 44); нп Митниця, Теклівка і Панаєвська Підволочиськ. р-ну, Баворів, Костянтинівка, Малий Ходачків і Романівка Тернопільськ. р-ну й обл. (ОАІМ); *Wawogowska guska*, *Kaczawa* (SG, I, 119; III, 653).

**Качарічівка**, -и, ж.; р., п. Мики л. Тетерева п. Дніпра; с. Троковичі Черняхівськ. р-ну Житомирськ. обл.; *Качарічівка* (ОКІМ).

**Качаха**, -и, ж.; р., пр. Вересні п. Ужа п. Прип'яті п. Дніпра (Машт., Дн., 159); Іванківськ. р-н Київськ. обл.

**Качела**, -и, ж.; р., п. Жупанії (Жупанів) п. Перкалабу л. Білого Черемошу п. Черемошу п. Пруту л. Дунаю; с. Шепіт Путильськ. р-ну Чернівецьк. обл.; 1891, *Kazela*; 1909, *Kacela* (Карп., 135).

**Качемак**, -у, ч.; б., л. Буйволової п. Мокрої Білосарайської (у верхів'ї), вп. в Азовське море (ВТКЕГ); Донецька обл.

**Качка**, -и, ж.; р., пр. Псла л. Дніпра; кол. х. Романки, суч. Решетилівськ. р-н Полтавськ. обл.; *Качки* (ОКІМ).

**Качур**, -у, ч.; потік, л. Латерового л. Латориці л. Бодрого п. Тиси л. Дунаю; с. Верб'яз Воловецьк. р-ну Закарпатськ. обл. (1973, МЕ); 30-і рр. ХХ ст., *Каџур*, *Качур* (Wiesner, 41, 61).

**Качуріна**, -ої, ж.; б., п. Солоні п. Вовчої л. Самари л. Дніпра (ГИЮР, 60); нижче м. Селидове Донецьк. обл.

**Качурівка**, -и, ж.; р., пр. Свіси л. Десни л. Дніпра; с. Марчихина Буда Ямпільськ. р-ну Сумськ. обл.; *Качурівка* (1966, МЕ).

**Качурка**, -и, ж.; потік, л. Річки п. Рипинки п. Ріки п. Тиси л. Дунаю; с. Річка Міжгірськ. р-ну Закарпатськ. обл. (1971, МЕ); 60-і рр. ХІХ ст., *Каџурка* (Петров, 22); пор. поле *Качурка* (там же).

**Кашійця**, -ї, ж.; потік, с. Малий Рожин Косівськ. р-ну Івано-Франківськ. обл.; 1787, *Kaszycza*; 1792, «od Potoku Kaszycy»; *Kaszycza* (Hrabec, 89); *Кашійця* (WRG, II, 296).

**Кашівка**, -и, ж.; р., л. Горині п. Прип'яті п. Дніпра; *Кашовка*, *Кошовка*, *Горинька*, *Горинька* (Машт., Дн., 161); Тернопільська обл.

**Кашка-Чокрак**, -а, ч.; руч., нп *Кашка-Чокрак* (1865, СНМ, Тв, 99, 101); суч. с. Відважне Кіровськ. р-ну Кримськ. обл.

**Кашлагач**, -а, ч.; р., п. Мокрих Ялів л. Вовчої л. Самари л. Дніпра (1856, ГКЕГ; Машт., Дн., 91; 1975, Анк.); *Кашлагачъ* (карта Катеринславськ. губ. — ЭСБЕ); *Кошлагач* (ГОДБ, 267); *Хашлагачъ* (1833, Ів., 66, 89); *Кашлачь* (1850, ВСОРИ, ЕГ, 36); *Кашлазан* (ГОПМ, ГК); *Кашлагачъ* (РПГО, XIV, 842); *Кашлага* (СНПД, 197); *Кашлагъ*; *Кашлагъ*; *Ослагач* (Експ.); *Осиновата* (ГГК — 1783); *Осиковва* (1792, КПГ, 1—2); *Осиковата* (1799, АНГ, ПМУ); яр *Осиковатой* (ГКЗ); *Осиковата* (1782, ГКАГ); *Осиноватая* (КЕНЛ; ГГК — 1787; Машт., Дн., 81); *Ниж. Осиковата* (1769, КЧР; 1782, Кордт, № 32 — як л. Вовчої). *Ниж. Осиковата* (КНГ — як л. Вовчих Вод); *Осиковка Нижня* (ГК — 1743); *Ниж. Осиковка* (1769, ПК); *Кашлагач* (ОАІМ); *Осиковка* (РА — 1800,

№ 36); смт Володимирівка Волноваськ. р-ну Донецьк. обл. (1975, Анк.); пор. с-ще *Кашлагачь* (ВЕР, 201); мог. *Кашлагачь* (у верхів'ї; ВТКЕГ).

**Кашл'анка**, -и, ж.; р., л. Воронки л. Ба-тога л. Пд. Бугу (Тверит., 25); Немирівськ. р-н Вінницьк. обл.

**Кашпалат**, -у, ч.; р., х. *Кашпалат* — суч. с. *Нові Каплани* Арцизьк. р-ну Одеськ. обл. (Серг., Бесс., 335); *Кашпалатъ* (СНМ, БО, 23); *Кашпалат* (WRG, II, 297).

**Каштел'ян**, -у, ч.; потік, пр. Стиру п. Прип'яті п. Дніпра; присілок *Каштел'ян* с. Стопнин Буськ. р-ну Львівськ. обл.; Kasztelan, Waszka (SG, XII, 664—665).

**Кашчина**, -ої, ж.; б., л. Токмачки л. Кінської л. Дніпра; с. Басань Пологівськ. р-ну Запорізьк. обл.; *Кашкина* (1898, ГІАУ, 21).

**Кайтін**, -ого, ч.; потік, п. Дністра; с. Ломачинці Сокирянськ. р-ну Чернівецьк. обл.; 1923, Caiutin (Карп., 135).

**Кай**, Кєй, ж.; прот., між озерами Кагул і Каргал (Нежн., УРС, 56); бас. Дунаю; м. Рені Одеської обл. (Шв., Гол., 106).

**Каяликула**, -ї, ч.; стр., л. *Каялишану* л. Молочної, вп. в оз. Молочне на пн. узбережжі Азовськ. моря; *Каяликула* (1786, АВ; РА — 1792, КТО); Запорізька обл.

**Каялиш'ан**, -у, ч.; р., л. Чингулу (Чунгулу) (верхів'я Молочної), вп. в оз. Молочне на пн. узбережжі Азовськ. моря (1786, АВ; 1787, АТО, ПМУ; РА — 1792, КТО; АРІ — 1832, АТО); *Каяли Джуюшанъ* (1792, КМУ; 1793, АОТ, КМУ); *Каялиша* (1786, АВ; РА — 1792, КЕН; 1792, Кордт, № 36); *Кульшанъ* (АРІ — 1866, КТГ); Запорізька обл.

**Кварів**, -єва, ч.; потік, п. Білого Черемошу п. Черемошу п. Пруту л. Дунаю; 1909, Kwariw; 1938, Swariu (Карп., 136); с. Шеліт Путильськ. р-ну Чернівецьк. обл. (Карп., ТГР, 77—78).

**Квасівський**, -ого, ч.; потік, л. Кушницьі л. Боржави п. Тиси л. Дунаю; с. Кушниця Іршавськ. р-ну Закарпатськ. обл.; *Квасієв'к'ий* (1973, МЕ).

**Квасний**, -ого, ч.; потоки: 1) л. Дусинки л. Свал'явки л. Латориці л. Бодрого п. Тиси л. Дунаю; с. Стройне Свал'явськ. р-ну Закарпатськ. обл.; *Квасний* (1972, МЕ); 20-і рр. ХХ ст., *Квасний поток* (Петров, 53); 30-і рр., *Квасну́*, *Квасний* (Wiesner, 56, 61); 2) л. Кісви п. Тиси л. Дунаю; с. Косівська Поляна Рахівськ. р-ну Закарпатськ. обл. (1972, МЕ); 20-і рр. ХХ ст., *Квасний* (Петров, 20); пор. плн. *Квасний* (там же, 22); 3) л. Шопурки п. Тиси л. Дунаю; смт Кобилецька Поляна Рахівськ. р-ну Закарпатськ. обл. (1973, Анк.); 30-і рр. ХХ ст., *Квасну́*, *Квасний* (Wiesner, 38, 61); 4) с. Ужок Великоберезнянськ. р-ну Закарпатськ. обл.; 20-і рр. ХХ ст.; *Квасний* (Петров, 65); 5) р., л. Білої Тиси л. Тиси л. Дунаю; смт Богдан Рахівськ. р-ну Закарпатськ. обл. (1972, Анк.); 60-і рр. ХІХ ст., *Квасні* (Петров, 21); 20-і рр. ХХ ст., *Квасний* (там же, 3, 17); 30-і рр., *Квасну́*, *Квасний* (Wiesner, 45, 61); *Квасні* — помилк. (КРУ, 17).

**Кваснівичик**, -а, ч.; потік, л. *Квасного* л. Білої Тиси л. Тиси л. Дунаю; смт Богдан Рахівськ. р-ну Закарпатськ. обл. (1972, Анк.).

**Кваснянка**, -и, ж.; потік, л. Чорної Тиси п. Тиси л. Дунаю; с. *Кваси* Рахівськ. р-ну Закарпатськ. обл.; 30-і рр. ХХ ст., *Кваснянка*, *Кваснянка* (Wiesner, 37, 61).

**Квасовець**, -івця, ч.; потоки: 1) л. Ріки п. Тиси л. Дунаю; с. Соїми Міжгірськ. р-ну Закарпатськ. обл. (1971, МЕ); 60-і рр. ХІХ ст., *Kvasovec* (Петров, 25); 30-і рр. ХХ ст., *Kvasovec*, *Квасовець* (Wiesner, 50, 61); пор. ур. *Kvas* (Петров, 25); 2) л. Тереліт п. Тиси л. Дунаю; с. Колочава Міжгірськ. р-ну Закарпатськ. обл.; *Квасовиць* (1972, МЕ); 20-і рр. ХХ ст., *Квасовець* (Петров, 12); 30-і рр., *Kvasovec*, *Квасовець* (Wiesner, 48, 61); пор. ур. *Kvasova* (Петров, 12); г. *Верх Квасов* (там же); 3) п. Косівського п. Студеного л. Рипинки п. Ріки п. Тиси л. Дунаю; с. Верхній Студений Міжгірськ. р-ну Закарпатськ. обл.; *Квасовиць* (1971, МЕ); 4) с. Латірка Воловецьк. р-ну Закарпатськ. обл.; *Квасовиць* (1972, МЕ); 20-і рр. ХХ ст. *Квасовиць* (Петров, 46).

**Квачанове**, -ого, с.; стр., п. Борової л. Сіверськ. Дінця п. Дону (Експ.). с. Булгаківка Кременіськ. р-ну Ворошиловградськ. обл.

**Квачева Вилка**, -ої -и, ж.; б., пр. Чорного яру пр. Деркулу л. Сіверськ. Дінця п. Дону (1900, СУ, 52); Ворошиловградська обл.

**Квашина**, -ої, ж.; р., пр. Сейму (поблизу гирла) л. Десни л. Дніпра; Сумська обл.; *Квашина* (Нечипоренко, 29).

**Квашня**, -ї, ж.; п. руж. Дніпра; між рукавами Прогній і Чачикля; Томаківськ. р-н Дніпропетровськ. обл.; *Квашня* (ВЗК, 178; Машт., Дн., 85).

**Квиздан**, -у, ч.; р., пр. Росі п. Дніпра; м. Богуслав Київськ. обл. (Нов., 306); *Kwizdan* (1791, АЮЗР, VI, II, 420).

**Квітень**, -тя, ч.; потік, пр. Оряви л. Опору п. Стрия п. Дністра; Кветень, Kwiesen (Машт., ДБ, 10); Kwiesin, Kwiesin (SG, IX, 743); с. Погар Сколівськ. р-ну Львівськ. обл.

**Квітчин**, -ого, ч.; яри: 1) л. Рогані л. Уди п. Сіверськ. Дінця п. Дону; *Квитчинъ* (1863, ВТКХГ; Машт., Дон, 47); Харківська обл.; 2) л. Середньої Балаклійки л. Сіверськ. Дінця п. Дону; *Квитчинъ* (1845, КОЧ); Харківська обл.

**Квбса**, -и, ж.; р., п. Гуйви п. Тетерева п. Дніпра; нп Павелки Андрушівськ. р-ну Житомирськ. обл. та Селище Козятинськ. р-ну Вінницьк. обл.; *Квбса* (ОКІМ).

**Кебіт**, -у, ч.; руч., гідрографічна система пн.-зх. схилів Бабуган-Яйли в Криму (РПГО, XIV, 779); пор. *Кебит-Богаз*, *Кебитский* — гірськ. прохід на Бабуган-Яйлі (ОАІМ).

**Кевелів**, -ова, ч.; потік, л. Чорної Тиси п. Тиси л. Дунаю; смт Ясіня Рахівськ. р-ну Закарпатськ. обл.; 30-і рр. ХХ ст., *Kevelov*, *Кевелов* (Wiesner, 37, 61); пор. г. *Kiveli* (Петров, 15).

**Кекидій**, -ію, ч.; **потік**, л. Яблунці л. Брустуранки л. Тересви п. Тиси л. Дунаю; с. Лопухів Тячівськ. р-ну Закарпатськ. обл.; *К'екид'ій* (1972, МЕ).

**Келеберда**, -і, ж.; р., л. Дніпра; Кременчуцьк. р-н Полтавськ. обл. (Стрижак, НРП, 180); *Кереберда*, *Келебердянка*, *Бердянка* (XIX ст., ПГВ, XIV); *Келебердянка* (1848, ВСОП, ПГ, 3; XIII ст., Ляск., ИПЗ, 32); пор. с. *Келеберда* Кременчуцьк. р-ну.

**Келебердянський Омельник**, -ого -а, ч.; р., п. Дніпра; с. Млинок Онуфріївськ. р-ну Кіровоградськ. обл. (СНМ, Хрс, 68); Suchy Omielnik (Ляск., ИКА, 23); *Сухой Омельник* (Ляск., ИКА, 23; 1876, ПХЕВ, XXII, 400; Макс., Прил., 84; Машт., Дн., 72); *Келебердянській Омельник* (СНМ, Ек, 62); *Омельник-Келебердянській, Сухий Омельничок* (ОСОНК, I, 68); *Омельник Келебердянській* (СНМ, Ек, 68); *Калебердянський Омельник* (КРУ, 114); *Сухий Омельник* (1959, МЕ).

**Келемановичі**, -ів, мн.; **потік**, л. Стинавки пр. Стрия п. Дністра; с. Орів Сколівськ. р-ну Львівськ. обл.; Kelemanowice (SG, VII, 596).

**Келембék-Кулак**, -а; ч., б., п. Домузли, вп. в Азовське море (1865, СНМ, Тв, 31).

**Келиманець**, -нця, ч.; **потік**, бас. Іршави п. Боржави п. Тиси л. Дунаю; Іршавськ. р-н Закарпатськ. обл.; *Келим'аниць* (1973, МЕ).

**Кельмаха**, -н, ж.; р., л. Жаботинки п. Тясину п. Дніпра; Черкаська обл.; *Келмаха* (Фунд., 45); *Кильмань* (СНМ, Кв, 312); *Кельмаха* (Машт., Дн., 64).

**Кемеша**, -і, ж.; **потік**, с. Старі Кути Косівського р-ну Івано-Франківськ. обл.; 1791, «od potoka Kiemesza zwapnego» (Hrabec, 86).

**Кемиль**, -і, ж.; р., п. Зольні л. Уборті п. Прип'яті п. Дніпра; *Кемиль*; Ємільчинськ. р-н Житомирськ. обл. (ТФ, II, 193).

**Кемпа**, -н, ж.; **рівчак**, пр. Верещиці (Вершиці) л. Дністра; с. Нове Село Городцьк. р-ну Львівськ. обл. (ОКІМ).

**Керекгédьський**, -ого, ч.; **потік**, п. Гашпарки (Мита) п. Тиси л. Дунаю; с. Рокосів Хустськ. р-ну Закарпатськ. обл.; *Кирик-гид'с'кий* (1973, МЕ); 20-і рр. XX ст., *Керекгедьний* (Петров, 35); *Керекгедь* — кут с. Рокосів (Петров, 34).

**Керригата**, -н, ж.; р., л. Чудиного л. Колану л. Малого Серету п. Серету л. Дунаю; с. Межиріччя Сторожинецьк. р-ну Чернівецьк. обл. (Карп., 36).

**Керменчйк**, -а, ч.; **руч.**, Куйбишевська с/Р Бахчисарайськ. р-ну Кримськ. обл. (Кепп., Древн., 300); пор. *Кермен* — туристична база в Криму; *Кермен-Кая* — гірська відрога на зх. межі Кримськ. держ. заповідника; нп *Керменчик* біля підніжжя г. *Кермен Байр* (1865, СНМ, Тв, 98).

**Керменцький**, -ого, ч., **яр**, с. Високе Бахчисарайськ. р-ну Кримськ. обл. (Кепп., Древн., 301).

**Керниця**, -і, ж.: 1) **потік**, л. Дністра; *Керниця* (КРУ, 43); нп Дорогичівка та

Шутроминци Заліщицьк. р-ну Тернопільськ. обл.; Кугнуція (SG, V, 34—35); *Кирница*, Кугніца (Машт., ДБ, 21); **рр.**: 2) л. Дністра, нижче гирла Стрипи; *Керница*, *Кирница*, Кугніца (Машт., ДБ, 21); Кугнуція (SG, V, 34); *Керница* (WRG, II, 310); Тернопільська обл.; 3) л. Збруча л. Дністра; між рр. Темна і Дубенецький; *Керница*, Kiernica (Машт., ДБ, 24; WRG, II, 310); Хмельницька обл.; 4) л. Пруту л. Дунаю; с. Лісна Слобідка Коломийськ. р-ну Івано-Франківськ. обл.; гирло нижче м. Коломия; Kiernica, Czarny Potok (SG, IV, 46; WRG, II, 310); 5) л. Стрия п. Дністра; між рр. Березниця й Тейсарівка; нп Любичці та Хромогорб Стрийськ. р-ну Львівськ. обл.; Kiernica, Gluskawiec (SG, I, 354; IV, 46; X1, 428); *Керница*, Kiernica (Машт., ДБ, 11); 6) п. Лютинки п. Дністра; між рр. Плаский і Чорний Сухий; нп Буянів і Тернавка Жидачівськ. р-ну Львівськ. обл. (SG, IV, 46; V, 494); *Керница*, Kiernica (Машт., ДБ, 13); *Керниця* (ОКІМ); 7) **стр.**, с. Шебутинці Сокирянськ. р-ну Чернівецьк. обл.; 1861, *Керница* (СНМ, БО, 60).

**Кернічка**, -н, ж.; **потоки**: 1) л. Пробійни л. Білого Черемошу п. Черемошу п. Пруту л. Дунаю; с. Гринява Верховинськ. р-ну Івано-Франківськ. обл.; *Верночкй* (МКур.); 2) п. Хрумової л. Серету л. Дністра; с. Винятинці Заліщицьк. р-ну Тернопільськ. обл.; Chrepolów (WRG, II, 310); Kierniczka (SG, I, 643, 647); Chrepolon — помилк.; *Керничка* (Машт., ДБ, 22); 3) п. Пробійні л. Білого Черемошу п. Черемошу п. Пруту л. Дунаю; с. Гринява Верховинськ. р-ну Івано-Франківськ. обл.; *Керничкй* (МКур.); 4) р., с. Перерісль Надвірнянськ. р-ну Івано-Франківськ. обл.; *Кірнічка* (ОКІМ).

**Керничний**, -ого, ч.; **потоки**: 1) п. Гнилої Липи л. Дністра; між рр. Рудка і Кожельцький; с. Добрянці Перемишлянськ. р-ну Львівськ. обл. (SG, IV, 46; V, 250); *Керничный*, Kierniczny (Машт., ДБ, 17); Kiernicznny potok (WRG, II, 310); 2) п. Чорного Черемошу л. Черемошу п. Пруту л. Дунаю; з г. Руський Діл в Чорногорі мимо *Керничного* хребта (Kierniczny; SG, I, 799, IV, 46); як л. Чорного Черемошу; *Керничный* (WRG, II, 310; Hrabec, 61); с. Буркут Верховинськ. р-ну Івано-Франківськ. обл. (МКур.); 3) нп Розтоки і Шешори Косівськ. р-ну Івано-Франківськ. обл.; 1761, Kiernicznny Potok (Hrabec, 95); 1788, «od Potoku Kiernicznego»; смт Верховина (там же, 95).

**Керпінень**, -ю, ч.; **потік**; Одеська обл. (Буджак); *Карпінень* (МХ).

**Кетросá**, -н, ж.; р., п. Дністра; між рр. Жванець і Мурованка (Машт., ДБ, 25); с. Лівинці Кельменецьк. р-ну Чернівецьк. обл. (Карп., 136); 1861, *Китрось* (СНМ, БО, 60); 1862, *Кетрось* (Зашук, 57; Сем., II, 89; IV, 691); 1923, *Рыпа Кетрось*; *Кетросá*, *Кетроси* (Карп., 136); *Кетрос* (WRG, II, 312).

**Кетросул**, -у, ч.; р., пр. Риту л. Пруту л. Дунаю; с. Малинци Хотинськ. р-ну Чернівецьк. обл.; 1923, Chetrosul (Карп., 136).

**Кеф'аня**, -і, ж.; потік, с. Синевир Міжгірськ. р-ну Закарпатськ. обл.; *Кеф'ан'а* (1967, МЕ).

**Кейтсу**, *невідм.*; руч., л. *Качі* (у верхів'ї) бас. Чорн. моря в Криму; пн.-зх. частина підніжжя Ялтинськ. Яйли; Бахчисарайськ. р-н; *Кечит-су* (Сем., II, 548).

**Кешелівський**, -ого, ч.; потік, п. Брустурянки л. Тересви п. Тиси л. Дунаю; с. Лопухів Тячівськ. р-ну Закарпатськ. обл.; *Кишиль'ус'кий* (1972, МЕ); пор. ур. *Кишлюски* (Петров, 4).

**Кешлемє-Дересі**, *невідм.*; яр, гідрографічна система Ялтинськ. міськради Кримськ. обл. (Кепп., Древн., 20); *Кешлемі-Дереш* (там же); з ур. Кокія поблизу руїн древн. укріплення Ісар до моря на пн. від. м. Ялта (там же).

**Кибак**, -а, ч.; потік, п. Полінчука п. Теплиці п. Білого Черемошу п. Черемошу п. Пруту л. Дунаю; с. Мілієве Вижицьк. р-ну Чернівецьк. обл.; 1741, *Кэбакул*; *Кибак*, *Кібак* (Карп., 136; Карп., Сл., 2).

**Кивачіха**, -и, ж.; р., л. рук. Дніпра, нижче гирла р. Ірклія; Черкаська обл. (Машт., Дн., 57).

**Кидина**, -ої, ж.; б., л. Нагольної л. Міусу, вп. в Азовське море (1853, ВТКЗВД).

**Кидиниха**, -и, ж.; р., п. рук. Дніпра; Чигиринськ. р-н Черкаськ. обл.; *Кидиниха* (Машт., Дн., 62).

**Кідрин**, -ого, ч.; потік, п. Брустурянки л. Тересви п. Тиси л. Дунаю; с. Лопухів Тячівськ. р-ну Закарпатськ. обл.; *К'идрин* (1972, МЕ); 60-і рр. ХІХ ст., *Kédrién* (Петров, 3); 30-і рр. ХХ ст., *Kedrin*, *Кедрин* (Wiesner, 46, 61).

**Кидрянич**, -а, ч.; потік, л. Брустурянки л. Тересви п. Тиси л. Дунаю; с. Лопухів Тячівськ. р-ну Закарпатськ. обл.; *Кидр'янич* (1972, МЕ).

**Кижинка**, -и, ж.; р., л. Тетерева п. Дніпра; Житомирськ. р-н й обл.; *Кижинка* (Машт., Дн., 43).

**Кизельмицьке**, -ого, с.; гирло Дніпра; Херсонська обл.; *Кизельмицькій* (ОСОНК, I, 121); *Кизельмицкое* (Машт., Дн., 94).

**Кизил**, -у, ч.; яр, між оз. Богайли та Пастака; Сакськ. р-н Кримськ. обл., на межі з Миколаївськ. с/Р Сімферопольськ. р-ну (ТА КДУ); пор. оз. *Кизил-Яр* в межах Іванівськ. с/Р Сакськ. р-ну (ОАІМ); та с-ще Кизилівка Сімферопольськ. р-ну тієї ж обл.

**Кизил-Коб'а**, -ї, ж.; р., п. Салгиру бас. зат. Сиваш на зх. бер. Азовськ. моря в Криму (КРУ, 131; 1865, СНМ, Тв, 6; РПГО, ХІV, 691); *Кизил-Кобинка* (Червонопечерна) (ОАІМ); з пн. відрогів Демерджи-Яйли; с. Перевальне Сімферопольськ. р-ну; пор. нп *Кизил-Коба* — суч. с. Краснопечерне того ж р-ну й обл.

**Кизилтаський Струм'ок**, -ого -мк'а, ч.; р., п. Отузу бас. Чорн. моря в Криму; Щebetовська с/Р Феодосійськ. міськради; *Кизилтаський Струм'ок* (КРУ, 130); *Кизил-*

*ташский Ручей* (там же); *Кизил-Таш-Узень* (там же); *Монастирський Струм'ок* (ОКІМ); пор. ур. *Кизил-Таш* (там же, 102).

**Кизилт'аш**, -у, ч.; б., п. Столової п. Кальміусу, вп. в Азовське море (Експ.); *Кизиль-Таш* (там же).

**Кизилє**, *невідм.*; яр, вп. в Азовське море; між рр. Білосарайська та Берда (1799, АНГ, ПМУ); Донецька обл.

**Кійвський Потік**, -ого -б'ку, ч.; р., п. Холівки п. Зх. Бугу п. Вісли; *Kijowski Potok* (HW, 148); нп Нестаничі Радехівськ. р-ну і Тишичі Кам'янсько-Бузьк. р-ну Львівськ. обл.; *Kijowski*, *Kyswa* (SG, V, 277; ХІІ, 729); *Kyswa*, *Kisywa* (HW, 148).

**Кіктів**, -евого, ч., стр., пр. Насташки п. Росі п. Дніпра; с. Острів Рокитнянськ. р-ну Київськ. обл.; *Кіктів* (1974, Анк.).

**Кілавий**, -ого, ч.; потч., п. Красного п. Слободянської Ріки п. Терєблі п. Тиси л. Дунаю; присілок Красній с. Синевирська Поляна Міжгірськ. р-ну Закарпатськ. обл.; *К'ылавый* (1972, МЕ).

**Кілінка**, -и, ж.; р., п. Серету л. Дунаю; с. Старий Вовчицьк. Глибоцьк. р-ну Чернівецьк. обл.; *Кілінка* (Карп., 137).

**Кіна**, -и, ж.; р., п. Дністра, вище гирла Стрия; *Кина*, *Купа* (Машт., ДБ, 7); с. Тейсарів Жидачівськ. р-ну Львівськ. обл. (SG, V, 34); *К'їна* — помилк. (КРУ, 34)?

**Киндіюха**, -и, ж.; р., п. Росі п. Дніпра; с. Синиці Богуславськ. р-ну Київськ. обл. (1974, МЕ); *Киндіюха* (КРУ, 104); *Кендіюха* (1974, МЕ).

**Кипріячка**, -и, ж.; потік, пр. Рокитни л. Пруту л. Дунаю; с. Грозинці Хотинського р-ну Чернівецької обл.; *Киприячка*; 1923, *Chirpiacica* (Карп., 136).

**Кип'юча Криниця**, -ої -ї, ж.; б., п. Мокрої Волнової п. Кальміусу, вп. в Азовське море (Експ.); *Кип'юча Балка* (там же); с. Богданівка Близнюківськ. р-ну Донецьк. обл.; *Хайнах-Чохрах* (Експ.); *Хайнах-чехрах* (ВТКЕГ); *Хайночехрах* (МОЗЕГ, МУ, 23); пор. с-ще *Кипуча Криниця* Старобешівськ. р-ну Донецьк. обл.

**Кип'яча**, -ої, ж.: 1) б., л. Білої п. Лугані п. Сіверськ. Дінця п. Дону; *Кипячая* (ВТКЕГ; Машт., Дон, 62); *Кипучая* (1895—1896, ГИСУ, 92); пор. крин. *Кипячая* (МГДБ, 33); *Кипуча* (ВТКЕГ; у верхів'ї б.); 2) р., л. Будаки л. Сули л. Дніпра; Лохвицьк. р-н Полтавськ. обл.; *Кипляча* (1848, ВСОРИ, ПГ, 3; Машт., Дн., 60); *Кипучая* (1852, Ар., III, 180).

**Кип'ячий**, -ого, ч.; яр, п. Березового п. Сіверськ. Дінця п. Дону; *Кипячий* (1845, ПОЧ).

**Кип'ячка**, -и, ж.; рр.: 1) л. Журавки п. Івоту л. Десни л. Дніпра; м. Дружба Ямпільськ. р-ну Сумськ. обл.; *Кипячка* (1866, СНМ, Чрг, 37); 2) п. Ворони п. Бистриці-Надвірнянської п. Бистриці п. Дністра; між рр. Рокитна і Стримба; *Кипячки*, *Кіріацька* (Машт., ДБ, 18; WRG, II, 326); с. Чорнолізці Івано-Франківського р-ну й обл.; *Kierieczka* (SG, IV, 100); 3) стр., с. Уляник Кагарлицьк. р-ну Київськ. обл.; *Кип'ячка* (1974, Анк.).

**Кирасі́рський**, -ого, ч.; руч., пр. Хоролу л. Псла л. Дніпра; *Кирасирський* (1848, ВСОРИ, ПГ, 3; 1852, Ар., III, 39); Недригайлівськ. р-н Сумськ. обл.

**Кирва́вий Поті́к**, -ого -о́ку, ч.; поті́к, пр. Млинівки бас. Дністра; смт Брошнів-Осада Рожнятівськ. р-ну Івано-Франківськ. обл.; *Чорний* (ОКІМ).

**Киргі́ж**, -у, ч.; р., л. *Киргизж-Китаю*, вп. в оз. Китай бас. Дунаю (у пониззі); *Кіргіж* (КРУ, 20); нп. Виноградівка й Рівне Тарутинськ. р-ну; *Киргиз* (ІМСУ, Од, 797); с. Острівне Арцизьк. р-ну Одеськ. обл.; поч. XIX ст., як *Середній Таши́лк* (ОАІМ); *Киргизж*, *Кургизж* (ОСОНК, I, 61; II, 436); 1861, *Киргизж* (СНМ, БО, 20, 21); *Киргиз* (Серг., Бесс., 335); *Chirghiz* (WRG, II, 326); *Курейта* — помилк. (Серг., Бесс., 335).

**Киргі́ж-Кита́й**, -ю, ч.; р., вп. в оз. *Китай* бас. нижн. Дунаю; *Кіргіж-Китай* (КРУ, 29); нп Твардиця МРСР (1861, 6. *Кургизж-Китай*; СНМ, БО, 27); Мало-Ярославець Перший (кол. *Киргиз*, або Віттенберг; 1861, 6. *Киргизж*; там же, 23); нп Вільне Тарутинськ. р-ну, Нова Іванівка, Задунайка й Острівне (кол. *Кот-Китай*) Арцизьк. р-ну Одеськ. обл.; *Киргизж-Китай* (ІМСУ, Од, 202, 212, 795, 895); поч. XIX ст., як *Великий Таши́лк* (ОАІМ); 1844, *Кургизж* (*Кургизж-Китай*) (ОСОНК, I, 157); 1862, *Киргизж-Китай* (Зашук, 63); *Киргиз-Китай* (Серг., Бесс., 334); *Киргіжж-Китай*, *Chirghiz Chutai* (WRG, II, 326).

**Кірди́ні Копанки**, -их -ок, мн.; б., п. Оріхової л. Солоної п. Вовчої л. Самари л. Дніпра; *Кирдины Копанки* (ВТКЕГ); Межівськ. р-н Дніпропетровськ. обл.

**Кіри́ківка**, -и, ж.; р., Переяслав-Хмельницьк. р-н Київськ. обл.; *Глибока Кириківка* (Брахнов, 43).

**Кіри́кова**, -ої, ж.; бб.: 1) п. Нагольної л. Міусу, вп. в Азовське море (1853, ВТКЗВД); 2) с. Лісники Києво-Святошинськ. р-ну Київськ. обл.; *Кирикова* (1974, Анк.).

**Кирі́лова**, -ої, ж.; б., л. Калинової л. Лугані п. Сіверськ. Дінця п. Дону (Експ.); смт Калинове Лісичанськ. р-ну Ворошиловградськ. обл.

**Кирича́нка**, -и, ж.; р., с. Шахворостівка Коростишівськ. р-ну Житомирськ. обл.; *Киричанка* (Похил., 141; Похил., УКР, 175).

**Киричкі́в**, -о́вого; яр, л. Красної л. Сіверськ. Дінця п. Дону; *Киречков* (Машт., Дон, 57); б. *Корячкова* (АС).

**Киричко́ва**, -ої, ж.; бб.: 1) л. Берестової п. Кам'янки п. Вовчої л. Самари л. Дніпра (1898, ГИАНУ, 41, 47, 289); Покровськ. р-н Дніпропетровськ. обл.; 2) п. Білозірки л. Дніпра; *Киричкова* (1862, ВТКТГ); Запорізька обл.

**Кирі́ві Лі́зи**, -их Лі́з, мн.; б., с. Ольшаниця Рокитнянськ. р-ну Київськ. обл.; *Киріві лози* (1974, Анк.).

**Кирлиба́га**, -и, ж.; поті́к, с. Мишин Коломийськ. р-ну Івано-Франківськ. обл.

*Кирли-Бага* (ОКІМ); 1967, *Кирлиббага* (с. Ковалівка того ж р-ну; ОКІМ).

**Кирна́сова**, -ої, ж.; б., п. Вільхової (Вільхівчика) п. Міусу, вп. в Азовське море (1853, ВТКЗВД).

**Кирничкі́**, -чоб, мн.: 1) потч., л. Млиновиці п. Угольки л. Терелі п. Тиси л. Дунаю; с. Колодне Тячівськ. р-ну Закарпатськ. обл.; *Кырничкы* (1972, МЕ); пор. ур. Кірпи́чки (Петров, 27); 2) р., вп. в оз. Сигота; с. Козарі Рогатинськ. р-ну Івано-Франківськ. обл. (ОКІМ).

**Кирні́чна**, -ої, ж.; б., вп. в Азовське море; *Кирничная* (1853, ВТКЗВД); Донецька обл.

**Кирняко́ва**, -ої, ж.; б., л. Малої Тернівки п. Самари л. Дніпра (ВТКЕГ); Дніпропетровськ. обл.

**Кирпичина**, -и, ж.; поті́к, п. В'ятини л. Серету л. Дністра; *Керпичина*, *Кієрпісчупа* (Машт., ДБ, 21); Тернопільська обл.

**Кирса́н**, -у, ч.; р., п. Ялпугу, вп. в оз. Ялпуг; 1817, *Кирсанъ* (МХ); 1844, *Кирсау* (ОСОНК, I, 61; WRG, II, 330; Зашук, 62); м. Болград Одеськ. обл.; 1862, *Кирсоу* (МХ).

**Кіру́цін**, -ого, ч.; поті́к, л. Білого Черемошу п. Черемошу п. Пруту л. Дунаю; с. Голошина Верховинськ. р-ну Івано-Франківськ. обл.; *Кіруцін* (МКур.).

**Кирчині́в**, -евого, ч.; поті́к, л. Цуцуліного бас. Пруту л. Дунаю; Івано-Франківська обл. (кол. Коломийськ. пов.); *Kirczupów*, *Кирчинов* (SG, IV, 103; WRG, II, 331).

**Киршин**, -а, ч.; р., п. Ірпеня п. Дніпра; с. Веприк Фастівськ. р-ну Київськ. обл.; *Вепрук* (1607, *Žg. dz.*, XXI, 115); *Веприкъ* (Фунд., 41; Машт., Дн., 49); *Киршинъ* (Похил., 485); *Киршина* (СНМ, Кв, 79); *Веприк* (Макс., Киев., 23).

**Кірші́вська**, -ої, ж.; б., п. Середньої Терси п. Нижньої Терси л. Малої Терси л. Вовчої л. Самари л. Дніпра; *Киршиевская* (АС); Дніпропетровська обл.

**Кисе́лева**, -ої, ж.; бб.: 1) л. Грузької л. Кальміусу, вп. в Азовське море (ВТКЕГ); *Кисличева*, *Кислица* (Експ.); *Кисличья* (ГОДБ); 2) п. Деркулу л. Сіверськ. Дінця п. Дону; *Киселева* (Машт., Дон, 64); Ворошиловградська обл.

**Кисе́лівська**, -ої, ж.; б., п. Нагольної л. Міусу, вп. в Азовське море; *Киселевская* (1828, ОГІМ, 7); *Киселева* (1853, ВТКЗВД); *Киселевая* — як л. Кутиревої п. Нагольної (ВТКЕГ); *Киселевъ* (ГКЗ).

**Кисерня́к**, -а́, ч.; р., л. Дністра; між рр. Марківка і Перев; *Кисерняк*, *Kisierpiak* (Машт., ДБ, 28); с. Трибусівка Піщанськ. р-ну Вінницьк. обл. (SG, IV, 110); як дол. *Кисерняк* (1825, Подр., Подол.); пор. у с. Дмитрашківка того ж р-ну — поле, бол. і стр. *Кісірняк* (ОКІМ); *Кисерняк(ъ)*, *Окнища*, *Окниця*, *Ossanke*, *Окпіса* (WRG, II, 333; Сем., III, 635; КРУ, 50).

**Кисі́мова**, -ої, ж.; б., с. Червона Кам'янка Олександрійськ. р-ну Кіровоградськ. обл.; *К'ісімова* (1966, МЕ).



**Кісина**, -ої, ж.; б., л. Великої Шишівки л. Кринки п. Міусу, вп. в Азовське море (1853, ВТКЗВД); *Чернопутюва* (ВТКЗВД; ВТКЕГ; у верхів'ї); Донецька обл.

**Кисіль**, -еля, ч.; р., л. Береки п. Сіверськ. Дінця п. Дону (КРУ, 143); *Кисель* (1782, ГКАГ; 1850, ВСОРИ, ХГ, 62; 1863, ВТКХГ; Машт., Дон, 50; 1864, СНМ, Хрк, 76); пор. с. *Киселі* Первомайськ. р-ну Харківськ. обл.

**Кісла**, -ої, ж.; бб.: 1) л. Довжинка п. Великої Кам'янки п. Сіверськ. Дінця п. Дону; *Кисля* (Машт., Дон., 66); 2) л. Мечетної п. Великої Кам'янки п. Сіверськ. Дінця п. Дону; *Камля* (ВТКЕГ; Машт., Дон, 66); 3) л. Міусу, вп. в Азовське море; *Кислая* (1853, ВТКЗВД); Донецька обл.; 4) л. Орлівки л. Кринки п. Міусу, вп. в Азовське море (Експ.; Мефферт, 24); яр *Кисличный* (1843, РКАП, 70); Донецька обл.; 5) л. Скотувагої л. Татари л. Самари л. Дніпра; *Кисля* (ВГИНУ, 91); 6) п. Великої Кам'янки п. Сіверськ. Дінця п. Дону; *Кислая* (ВТКЕГ; Машт., Дон, 66); 7) п. Довжика п. Великої Кам'янки п. Сіверськ. Дінця п. Дону; *Кислая* (ВТКЕГ; Машт., Дон, 55).

**Кіслий**, -ого, ч.; р., п. Плоти п. Верхньої Дворічної п. Оскуло л. Сіверськ. Дінця п. Дону; *Кислий* (1863, ВТКХГ; Машт., Дон, 52); Харківська обл.

**Кіслий Яр**, -ого -у, ч.; б., л. Кринки п. Міусу, вп. в Азовське море; *Кислий Яр* (1853, ВТКЗВД); Донецька обл.

**Кіслиці**, -йць, мн.; б., л. Іванів п. Можу п. Сіверськ. Дінця п. Дону; *Кислицы* (1863, ВТКХГ; Машт., Дон, 47); Харківська обл.

**Кислицька**, -ої, ж.; б., л. Янчокраку л. Кінської л. Дніпра; Васильківськ. р-н Запорізьк. обл.; *Кислицька*; пор. у верхів'ї мог. *Кислицька* (1864, ВТКТГ).

**Кіслицьке Озіріє**, -ого -ерця, с.; р., пр. Сможу л. Удаю п. Сули л. Дніпра; Чернігівська обл.; *Кислицько-Озерце* (1786, Шаф., 392); кол. с. Ржавець Прилуцьк. пов. (там же).

**Кіслицький**, -ого, ч.; рук. Дунаю; с. *Кислиця* Ізмаїльськ. р-ну Одеськ. обл. (Шв., Гол., 108—109); *Кіслицький Рукав* (WRG, II, 334); *Кислицьке гирло* (Нежн., УРС, 57); *Кислицько Степовое* (Мх).

**Кісличя**, -ої, ж.; бб.: 1) л. Кальміусу, вп. в Азовське море; *Кисличья* (АС); Донецька обл.; 2) п. Грузької л. Кальміусу, вп. в Азовське море; *Кисличья* (ВТКЕГ).

**Кіслички**, -ок, мн.; б., л. Нижньої Терси л. Малої Терси л. Вовчої л. Самари л. Дніпра (ГИЮР, 36); с. Циганівка Синельниківськ. р-ну Дніпропетровськ. обл.

**Кіслична**, -ої, ж.; бб.: 1) л. Конопляної п. Точильної л. Вільхової п. Лугані п. Сіверськ. Дінця п. Дону; *Кисличная* (ВТКЕГ); *Протопопская* (там же); Ворошиловградська обл.; 2) п. Вовчої л. Самари л. Дніпра; *Кисличина* (Цілуйко, 68); *Кисличная* (ВТКЕГ); *Кисличеватая* (ГИЮР, 51).

**Кисличуватий**, -ого, ч.; яр, п. Кільчені п. Самари л. Дніпра; *Кисличеватый* (ГИЮР,

131); с. Спаське Новомосковськ. р-ну Дніпропетровськ. обл.

**Кислівка**, -и, ж.; рр.: 1) п. Дніпра (Нов., 310); як л. Білобородчихи п. Дніпра (ВЗК, 182); вище смт Нововоронцовка Херсонськ. обл. (Нов., 310); *Кисловка* (1697, ОРД; Величко, III, 477; ВЗК, 182; Машт., Дн., 87); *Кислая* (ВЗК, 182); 2) п. Росі п. Дніпра; вп. біля с. Степок Таращанськ. р-ну Київськ. обл.; *Кисловка* (Похил., 422; Андр., ЛЮ, карта; Машт., Дн., 55); *Кисловка* (Величк., 33); пор. там же с. *Кислівка*.

**Кислівська**, -ої, ж.; б., п. Татарки л. Самари л. Дніпра; *Кисловская* (ВТКЕГ).

**Кислочина**, -ої, ж.; б., л. Кам'яної л. Бритаю п. Береки п. Сіверськ. Дінця п. Дону (1863, ВТКХГ; Машт., Дон, 50); Харківська обл.

**Кислякова**, -ої, ж.; бб.: 1) л. Вовчої л. Самари л. Дніпра (ВТКЕГ); *Кисляков* (КЕНЛ); Дніпропетровська обл.; 2) п. Інгульця л. Дніпра; *Кислякова* (1876, ПХЕВ, ХХІІ, 399).

**Кислянка**, -и, ж.; р., л. Бзинки п. Деревенки л. Свиної п. Рати л. Зх. Бугу п. Вільки; *Kisłanka* (HW, 149); с. Руда-Крехівська Нестеровськ. р-ну Львівськ. оя. (SG, IX, 894).

**Кислячкова**, -ої, ж.; б., л. Широкої л. Самари л. Дніпра (ВГИНУ, 112—113; вище Шиянки л. Самари); Донецька обл.

**Кістер**, -у, ч.; р., п. Убеди п. Десни л. Дніпра; нп Рудя і Авдіївка Сосницьк. р-ну Чернігівськ. обл.; *Кістер* (1742, СВМ, 102; 1859, СНМ, Чрг, 157; Машт., Дн., 206); *Кістер* (1966, МЕ).

**Кістячка**, -и, ж.; руч., пр. Будаки пр. Сули л. Дніпра; з джерел Моцького і Свидинця; с. Остапівка Полтавськ. обл.; *Кістячка* (1785, ОРЧН, 22).

**Кітаївський**, -ого, ч.; руч., передмістя Києва; *Китаевский* (Закр., 271).

**Китулівка**, -и, ж.; потік, п. Ардзалажі бас. Пруту л. Дунаю; смт Верховина Івано-Франківськ. обл.; *Kitulówka*, *Kitulówka*, *Kitulówka* (Hrabec, 95, 180); *Китилівка* (WRG, II, 336—337; SG, I, 48).

**Кіфорівський**, -ого, ч.; потік, п. Гринявського л. Пробійни л. Білого Черемошу п. Черемошу п. Пруту л. Дунаю; с. Гринява Верховинськ. р-ну Івано-Франківськ. обл.; *Кіфоріўскій* (МКур.).

**Кицево**, -ого, с., гирло Дніпра; Херсонська обл.; *Кицево* (Машт., Дн., 94).

**Кицькувата**, -ої, ж.; р., п. Лочушни л. Серету л. Дунаю; с. Долішній Шепіт Вижницьк. р-ну Чернівецьк. обл.; *Кицкувата*, *Кицьковата* (Карп., Серет, 92; Карп., 137).

**Кічера**, -и, ж.; потоки: 1) я. витік Потоку п. Дусинки л. Свалявки л. Латориці л. Бодрогу п. Тиси л. Дунаю; с. Росош Свалявськ. р-ну Закарпатськ. обл.; 2) п. Тячівця п. Тиси л. Дунаю; м. Тячів Закарпатськ. обл.; 30-і рр. ХХ ст., Куґера, *Кичера* (Wiesner, 39, 61); 3) с. Микulichин Надвірнянськ. р-ну Івано-Франківськ. обл.; 1788, «Potok zwany Kiczera» (Hrabec,

94); *Кичера* (WRG, II, 338); пор. г. *Кичера*.

**Кичерева**, -и, ж.; **потік**, пр. Космача пр. Пістинки пр. Пруту л. Дунаю; с. Космач Косівськ. р-ну Івано-Франківськ. обл.; *Kiczeregawa* (SG, IV, 464); *Kiczegawa* (Hrabec, 95); *Кичерава* (WRG, II, 338).

**Кічерець**, -ірця, ч.; **потік**, п. Шопурки п. Тиси л. Дунаю; смт Великий Бичків Рахівськ. р-ну Закарпатськ. обл. (1973, Анк.).

**Кічерівка**, -и, ж.; **потік**, с. Кални Тячівськ. р-ну Закарпатськ. обл.; 20-і рр. XX ст., *Кечерока* (Петров, 12); пор. г. *Kičega* (там же, 11).

**Кічерський**, -ого, ч.; **потоки**: 1) л. Тьошагу л. Апшиці п. Тиси л. Дунаю; с. Водичі Рахівськ. р-ну Закарпатськ. обл.; 30-і рр. XX ст., *Kučerský* (Wiesner, 39, 61); пор. г. *Кичера* (Петров, 1); 2) с. Березники Свалявськ. р-ну Закарпатськ. обл.; *Кычарскій* (Петров, 1).

**Кічеряний**, -ого, ч.; **потік**, л. Бронецької Ріки л. Боржави п. Тиси л. Дунаю; с. Бронька Іршавськ. р-ну Закарпатськ. обл.; *К'ычир'аный* (1973, МЕ).

**Кічеряньський**, -ого, ч.; **потік**, п. Завадки п. Стрия п. Дністра; с. Завадка Сколівськ. р-ну Львівськ. обл.; *К'ичар'ан'с'кий* (ОКІМ).

**Кичірка**, -и, ж.; **потік**, п. Дерезлюю п. Пруту л. Дунаю; с. Червона Діброва Глибоцьк. р-ну Чернівецьк. обл. (Карп., ТЦР, 70); *Кичёрка*; 1892, *Kiczerka* (Карп., 137).

**Кичірки**, -ок, мн.; **потч.**, с. Стрілки Старосамбірськ. р-ну Львівськ. обл.; *Кич'чир'киє*, *Кич'чурки* (ОКІМ).

**Кішинка**, -и, ж.; р., бас. Уборті п. Прип'яті п. Дніпра; с. *Кишин* Олевськ. р-ну Житомирськ. обл.; *Кишинька* (Тутк., Уборт, 23).

**Кишинький**, -н'бк, мн.; р., п. Ворскли л. Дніпра; с. *Кишеньки* Кобеляцьк. р-ну Полтавськ. обл.; *Кишинький* (1972, МЕ); *Кишинка*, *Кишенька* (1848, ВСОРИ, ПГ, 3); *Кишиньки*, *Кишенька* (1852, Ар., III, 159, 41).

**Кишм'ятич**, -а, ч.; р., с. Блестова Менськ. р-ну Чернігівськ. обл.; *Кишм'ятич* (1967, МЕ).

**Кищаківський**, -ого, ч.; **потік**, с. Ужок Великоберезнянськ. р-ну Закарпатськ. обл.; 20-і рр. XX ст., *Кищаківській* (Петров, 65).

**Кійчик**, -а, ч.; р., пр. Іченьки л. Удаю п. Сули л. Дніпра; м. Ічня Чернігівськ. обл. (1967, МЕ).

**Кійциці**, -иць, мн.; р., л. Кабанівки п. Полтви л. Зх. Бугу п. Вісли; *Kiszczuce* (NW, 147); нп Романів Перемишлянськ. р-ну, Городиславичі Пустомитівськ. р-ну Львівськ. обл. (SG, IV, 112; IX, 722).

**Кіянка**, -и, ж.; рр.: 1) л. Гуйви п. Теререва п. Дніпра (1966, МЕ; ПУОК, X, 29); як п. Гуйви (Машт., Дн., 44); нп Білопілля, Кашперівка Козятинськ. р-ну Вінницьк. обл.; *Кіянка* (СНМ, Кв, 48; Машт., Дн., 44); *Кіянка* (ОКІМ); *Кий'анка* (1966, МЕ); *Киянка* (ПУОК, X, 29); 2) п. Глибо-

чиці п. Почайни п. Дніпра; м. Київ; *Киянка* (Бублик, 24); *Кіянка* (Орлов, 77); 3) л. Рокача л. Ірпеня п. Дніпра (Фунд., 40); як л. Ірпеня п. Дніпра (Похил., 96); як п. Рокача л. Ірпеня (Машт., Дн., 50); с. Микуличі Бородянськ. р-ну Київськ. обл.; *Кіянка* (Фунд., 40); *Кіанка* (Похил., 96); *Рокач* (Похил., 96; Похил., УКР, 39); *Мирча* (Похил., УКР, 39); *Киянка* (Машт., Дн., 50; Макс., Киев., 23); пор. с. *Мирча* (там же).

**Кіблич**, -у, ч.; рр.: 1) л. Собу л. Пд. Бугу; Христинівськ. р-н Черкаськ. обл., Теплицьк., Гайсинськ. р-ни Вінницьк. обл. (1967, МЕ; ОКІМ); *Кублич*, *Кубич* (там же); 1609, «od wierzchowin Kublickich» (АЮЗР, VII, I, 204); XVII ст., *Кублич* (Ляска, 17); XIX ст., *Кубличь* (Гульдм., 40; Менде; Похил., 366); *Кубличь* (Тверит., 25, 36, 70; Машт., ДБ, 36); *Кабличь* (Тверит., 53); *Кубличь* (Тр. Под., IX, 290, 295, 297); *Кобличь*, *Kilbicz* (Машт., ДБ, 36); *Kublicz*, *Kiblicz* (SG, IV, 10, 332); *Кублич* (КРУ, 59); нп *Кіблич* (у джерелах *Кублич*, *Кублій*, *Кубычи*; Нов., 410) Гайсинськ. р-ну і *Кублич* Теплицьк. р-ну Вінницьк. обл.; 2) пр. Конелки п. Маріанки п. Гірськ. Тікичу п. Тікичу л. Синюхи; *Кубличь* (Машт., ДБ, 37); Черкаська обл.

**Кібцева**, -ої, ж.; р., пр. Ромна п. Сули л. Дніпра; с. Ведмеже Роменськ. р-ну Сумськ. обл.; *Кобцева* (1786, Шаф., 551).

**Кібіць**, -евого, ч.; яр, пр. Айдару л. Сіверськ. Дінця п. Дону; *Кобцев* (ДСГМ); Ворошиловградська обл.

**Кізя**, -і, ж.; **потоки**: 1) л. Збруча л. Дністра; нп Добровілля (поряд із с. *Кізя*), Параївка і Завалля Кам'янець-Подільськ. р-ну Хмельницьк. обл.; 1825, *Кізя* (Подр. Подол.). *Kizia*, *Kizia* (SG, II, 81; IV, 117); *Казя* (Машт., ДБ, 24); *Кізя* (КРУ, 46); *Кізя* (ОКІМ); 2) л. Дерезлюю п. Пруту л. Дунаю; с. Чагор Глибоцьк. р-ну Чернівецьк. обл.; 1488, «на руду на *Козію*» (УГ, 125); 1877, *Kizya*; 1900, *Селище*, *Кізія* (Карп., 137); 3) л. Зелениці п. Бистриці-Надвірнянської п. Бистриці п. Дністра; *Киця*, *Кізія* (Машт., ДБ, 17); Івано-Франківськ. обл. (кол. Надвірнянськ. пов.) (WRG, II, 338); 4) л. Ільці; смт Верховина Івано-Франківськ. обл. (кол. Косівськ. пов.); *Киця*, *Кізія*, *Kizia* (WRG, II, 338; SG, IV, 10; Hrabec, 120); 5) п. Дністра; між рр. Рудка й Онут; *Кіза*, *Kiza* (Машт., ДБ, 22; SG, IV, 117); *Кица* (ЗРГО, II, 305); с. Брідок Заставнівськ. р-ну Чернівецьк. обл.; 1886, *Kiza*; 1912—1914, *Потік*; суч. *Кізя*: від г. *Кізя* (Карп., 137).

**Кізинка**, -и, ж.; **потік**, л. Бережницькі Чорного Черемошу л. Черемошу п. Пруту л. Дунаю; с. Бистрець Верховинськ. р-ну Івано-Франківськ. обл. (МКур.).

**Кізій**, -зього, ч.; **потоки**: 1) л. Дусинки л. Свалявки л. Латориці л. Бодрого п. Тиси л. Дунаю; с. Стройне Свалявськ. р-ну Закарпатськ. обл.; *К'ізу'ый* (1972, МЕ); 30-і рр. XX ст., *Kozí*, *Kozíy* (Wiesner, 56, 61); пор. пас. *Кізое* (Петров, 52); 2) л. Ріки п. Тиси л. Дунаю с. Березове Хустськ. р-ну

Закарпатськ. обл.; *K'uz'ий, K'uz'ий* (1971, ME); 1411, Kuzurathaka?; 1463, Kwzurathaka? (Bélay, 136); 20-і рр. XX ст., *Куз'ій* (Петров, 2); 30-і рр. XX ст., Kozl, Koz'ий (Wiesner, 50, 61); пор. кут с. Березове *Куз'ї за р'їчкою* (Петров, 2); 3) п. Тиси л. Дунаю; с. Луги Рахівськ. р-ну Закарпатськ. обл.; 60-і рр. XIX ст., Kuzi (Петров, 16); 20-і рр. XX ст., *Куз'ї* (там же); 30-і рр., Koz'ий, Koz'ий (Wiesner, 38, 61); пор. г. *Куз'ї* (Петров, 16); *K'úz'ї* (1973, Анк.).

*Кізка*, -н, ж.; р., л. Ірпеня п. Дніпра; с. Луб'янка Бородянськ. р-ну, протікає через нп Вороньківка, Синяк, Демидів Києво-Святошинськ. р-ну Київськ. обл.; *Коска* (Фунд., 40; Макс., Киев., 23); *Козка* (Похил., 101; Похил., УКР, 23; Машт., Дн., 50); *Кізка* (ОКІМ); *Кізка* (ККО — 1946).

*Кікалівська Зв'орина*, -ої -н, ж.; потч., л. Сушанської Ріки п. Броньської Ріки л. Боржави п. Тиси л. Дунаю; с. Суха Іршавськ. р-ну Закарпатськ. обл.; *К'їкал'їус'ка Зв'орина* (1973, ME).

*Кілен*, -у, ч.; б., бас. р. Чорної бас. Чорн. моря; гідрографічна система Севастопольськ. міськради в Криму (РПГО, XIV, 712).

*Кілівів*, -éвого, ч.; потік, л. Кісни п. Тиси л. Дунаю; с. Косівська Поляна Рахівськ. р-ну Закарпатськ. обл. (1972, ME).

*Кілійський Дунай*, -ого -аю, ч.; гирло Дунаю, вп. в Чорне море; м. *Кілія* Одеськ. обл.; *Кілійській Дунай*, *Кілійское гирло* (ОСОНК, I, 76—77); *Кілійське гирло* (ІМСУ, Од, 9, 488); *Кілійське Гирло* (WRG, II, 320).

*Кільтічця*, -і, ж.; р., л. Обитічної, вп. в Азовське море (КРУ, 133); *Кільтічця* (Фоменко, 46); *Кільтіча* (РО, 7, 26, 31); *Кільтічця* (ОАІМ); *Келтіча* (1865, СНМ, Тв, 26); *Кільтеча* (1849, ВСОРИ, ТГ, 17); *Кільтічья* (1889, МБ, 88—89, 238); *Кільтічій* (Експ.); *Кельтец(ь)* (1786, АВ); *Кельтече* (1873, ТОИПХУ, VII, 142); *Келтече* (1787, АТО, ПМУ); *Колтече* (1792, КПГ); *Кельтечия* (1865, СНМ, Тв, 26 — *Келтечия*); *Килтычия* (1862, ВТКГ); *Келтечи* (ВТКГ); *Колтеч* (АРИ — 1832, КТО); *Келтеч* (СКЗР, ЛІІ); *Кальтеч* (1846, ГКЕР); *Куртчиья* (ГХМРУ, 123); *Бердянка* (1792, КМУ); *Крайняя Берда* (ГК — 1743); *Крайняя Бердинка* (КК — 1770); *Красная Берда* (1778, КАН) — помилк.; Запорізька обл. *Малая Берда* (АР — 1745, № 7); *Berda Fl.* (1784, Тунм., 74, карта Криму та сх. Ногаю).

*Кільтін*, -éні, ж.; р., л. Великої Вісі л. Сняхох л. Бугу; Новоархангельськ. р-н Кіровоградськ. обл.; (1967, ME); *Кільтень* (ОСОНК, I, 65, 224; ВЗК, 163; КРУ, 63); *Kilten*, *Кільтинь* (Машт., ДБ, 40); *Kilten* (SG, IV, 98); *Кільтекъ* (СНМ, Хрс, 106); *Килтин* (Андр., ЛЮ, 239); *Кільтень* (1928, АС); у гирлі с. Надлак (кол. *Кільтень*) Новоархангельськ. р-ну Кіровоградськ. обл.

*Кільтява*, -н, ж.; р., п. Сільниці п. Пд. Бугу; як л. Сільниці (Машт., ДБ, 35);

с. Ганно піль Тульчинськ. р-ну Вінницьк. обл.; вп. в с. *Клебань* (1967, ME); *Кільтява*, *Кільцовка* (Тр. Под., IX, 126, 149, 156); *Kilczówka* (SG, IV, 96); *Кільцева* (Менде); *Кільцева*, *Кільцовка* (Гульдм., 36); *Клятява*, *Клятава* (Тверит., 25, 64).

*Кільцева*, -ої, ж.; р., л. Сухої Волновахи л. Мокрої Волновахи п. Кальміусу, вп. в Азовське море; *Кольцева* (90-і рр. XIX ст., Карта Лебед.); Донецька обл.

*Кільченка*, -и, ж.; р., л. Орелі л. Дніпра (1782, Кордт, № 32); нижче р. Багатої; Дніпропетровськ. обл.; *Килченка* (1775, Кордт, № 31); *Широкая Килченка*, *Килченка*, *Килчинка* (Машт., Дн., 78).

*Кільчень*, -і, ж.; р., п. Самари л. Дніпра (поч. XVIII ст., Росп. Коломн.); *Килчень* (1688, ИИЗК, I, 110, 122); *Кильчень* (1897, ГИНУЕГ, 205); *Килчен* (ГК — 1743); *Килченъ* (1745, МИЮК, 113); *Колченъ* (1745, МИЮК, 103); *Килчени* (як мн.: «на р'їчки *Килчени*»; 1745, там же, 98); *Килчанъ* (1745, там же, 92); *Килчинъ* (1779, Исл.); *Килчинъ* (1748, СМІЗК, 4); *Кильченка* (1688, ИИЗК, I, 129); *Килчинъ* (1773, ИИЗК, II, 1954); *Килченка* (Машт., Дн., 82); *Килчинка* (1786, ДІСУ, 163—164); *Килшенка* (АР — 1745, № 7); *Иченка* (1760, Кордт, № 28); *Калчинъ* (1775, ПГК); *Кливленъ* (1850, ВСОРИ, ЕГ, 165); *Кличена* (1807, ГСРГ, V, 591); *Кичета* (ЛС, 168); *Kyelszen R.* (1650, Болпан — 1832, карта); *Kyelzen Fl.* (1674, Кордт, № 3); *Kitschenka Fl.* (1739, Кордт, № 22); *Кильчень* (КРУ, 122); пор. нп *Кильчень* (1777, МИСОЕЕ, I, 432; 1850, ВСОРИ, ЕГ, 176, також Голубовка) — суч. с-ще *Кильчень* Новомосковськ. р-ну Дніпропетровськ. обл., з. ст. *Кильчень* (ІМСУ, Днп, 513).

*Кільчин*, -а, ч.; потік, п. Дністра; між рр. Топільниця і Підбуж; *Кильчинъ*, *Kilczun* (Машт., ДБ, 3); с. Верхній Лужок Старосамбірськ. р-ну Львівськ. обл. (SG, IV, 96); *K'ilia'чичен* (ОКІМ); *Кильчин* (WRG, II, 322); пор. горб *Кильчин*.

*Кім*, *Кбму*, ч.; потік, л. Вирви п. Вігору (В'яру) п. Сяну п. Вісли; нп Кропивник, Княжпіль, Добромилъ Старосамбірськ. р-ну Львівськ. обл.; *Kim* (SG, IV, 98).

*Кіндина*, -и, ж.; р., п. Дереглуя п. Пруту л. Дунаю; с. Молодія Глибоцьк. р-ну Чернівецьк. обл.; 1895, Kindina (Карп., 137).

*Кіндінова Річка*, -ової -н, ж.; потік, п. Тернавки л. Серету л. Дунаю; с. Старий Вовчинець Глибоцьк. р-ну Чернівецьк. обл.; *Кіндінова Річка*, рос. *Киндінова рѣчка*, *Киндінов ручей* (Карп., 137).

*Кіндратка*, -и, ж.; р., п. Хмельвки п. Смілкі л. Случі п. Горині п. Прип'яті п. Дніпра; *Кондратка* (Машт., Дн., 166); суміжжя Житомирськ. та Хмельницьк. обл.; пор. с. *Кіндратки* Ізяславськ. р-ну Хмельницьк. обл.

*Кіндратова*, -ої, ж.; бб.: 1) п. Болгару л. Мозу п. Сіверськ. Діния п. Дону; *Кондратова* (1863, ВТКХГ; Машт., Дов, 47); Харківська обл.; 2) п. Широкої п. Кальміусу, вп. в Азовське море; *Кондратова* (ВТКЕГ).

**Кіндратчуків Потік**, -ового -оку, ч.; потік, пр. Невільниці п. Дерезглюю п. Пруту л. Дунаю; с. Коровія Глибоцьк. р-ну Чернівецьк. обл.; *Кіндрачуків Потік* (Карп., 137).

**Кінебаска**, -и, ж.; б., л. Мокрої Московки л. Дніпра; с. Наталівка Запорізьк. р-ну і обл. (ОКІМ); *Кінебиска* (1898, ГИАУ, 274, 298); *Кенебаска* (ИГА, 102).

**Кінець**, -нця, ч.; потік, п. Гнилого Прислопу л. Руської л. Сучави п. Серету л. Дунаю (Карп., Серет, 95); с. Селятин Путильськ. р-ну Чернівецьк. обл.; *Кінець*; 1938, Сіпес (Карп., 138).

**Кінка**, -и, ж.: 1) б., л. Драгунки (у верхів'ї) л. Мокрої Кінської л. Кінської л. Дніпра; *Конка*, *Кенка* — помилк. (1862, ВТКІТГ); Запорізька обл.; 2) л. рук. Дніпра; між рр. Євпатиха і Прогній; *Конка* (Машт., Дн., 90; КРУ, 124); Запорізька обл.; 3) п. рук. Дніпра; Бериславськ. р-н Херсонськ. обл.; *Конка* (Машт., Дн., 91).

**Кінська**, -ої, ж.: 1) б., л. Кам'янки п. Вовчої л. Самари л. Дніпра; між двома балками Широкими; *Конская* (АС); Запорізька обл.; 2) р., л. Дніпра; між рр. Річище і Аталикова; *Конская* (*Конка*), *Конські Води*, *Konska Uoda*, *Konska Woda* (Машт., Дн., 84); *Кінка* (ОКІМ); *Кінка*, *Кінська* (КРУ, 124; ІМСУ, Зп, 752); *Конска* (1782, ОІЗК, 14); *Конское* (1691, ІІІЗК, I, 296); *Конские источники* (ОСОНК, I, 127); *Заливві Конських Водь* (АР — 1745, № 7); *Ілкісу* (ВЗК, 176); *Ілкісуй* (1749, СМІЗК, 28); *Йилка* (Челеби, I, 203); її відгалуження вздовж Дніпра мають назви: *Каїр(а)*, *Конка Лагерная* (*Козачелагерська*), *Другая Конская*, *Конская Подпольная*, *Конка Підступенська*, *Конка Солонцівська*, *Конка Цюрупинська*, *Лопатиха*, або *Мала Конка* та ін. (НРЗХ, 46, 56—57, 97); утворюється струмкамі *Мокра Кінка* і *Суха Кінка* в гідрографічн. системі *Кінсько-Роздорівськ.* с/Р Пологівськ. р-ну Запорізьк. обл., протікає вздовж Дніпра до гирла, сполучаючись з ним численними протоками; с. *Кінські Роздори* і кол. х. *Кінські Води* Пологівськ. р-ну (АТПУ — 1969, I, 154, 204); нп *Кінсьководівська* — суч. Григорівка Запорізьк. р-ну і обл. н п. бер. *Кінської* (ІМСУ, Зп, 119).

**Кінський**, -ого, ч.: 1) руч., с. Рашкова Слобода Ріпкинськ. р-ну Чернігівськ. обл.; *Конский* (1859, СНМ, Чрг, 54); *Конская* (1765—1769, ОРОМ ЧП, 57); 2) потік, п. Дошини п. Бистриці-Солотвинської л. Бистриці п. Дністра; с. Пороги Богородчанськ. р-ну Івано-Франківськ. обл.; *Kiński* (SG, II, 132; IV, 100); *Кинский* (WRG, II, 324); *Кинский* (Машт., ДБ, 19).

**Кінчик**, -а, ч.; потік, с. Кобаки Косівськ. р-ну Івано-Франківськ. обл.; 1774, «од Potoka Kopczuka»; *Kończuk*. (Hrabec, 88).

**Кіп'юра**, -и, ж.; стр., бас. Жолоні п. Прип'яті п. Дніпра; с. Пішаниця Овруцьк. р-ну Житомирськ. обл. (ОКІМ).

**Кіпчак**, -а, ч.; р., л. Сарати, вп. в лим. Сасик (Кундук); між рр. Прут і Дністер; *Копчак* (КРУ, 31); Одеська обл.; нп *Копчак* й Олександрівка кол. Акерманськ.

пов.; 1770, *Кипшяк* (МХ); 1861, *Копчакъ* (СНМ, БО, 16).

**Кіровська**, -ої, ж.; р., л. Джарилгача, вп. в оз. Джарилгач; Тарханкутськ. п-ів; гідрографічна система Чорноморськ. р-ну Кримськ. обл. (ОАІМ); пор. там же с. *Кіровське*.

**Кіросіз**, -у, ч.; руч., гідрографічна система Сімеїзьк. сел./Р Ялтинськ. міськради в Криму (ОАІМ).

**Кірсау**, *невідм.*; р., пр. Ялпугу, вп. в оз. Ялпуг бас. Дунаю; Одеська обл. (кол. Кагульськ. пов.) (ОСОНК, I, 61, 156).

**Кірчинів**, -ового, ч.; потік, л. Цуцулиного п. Пруту л. Дунаю; нп Залуччя й Дебеславці Коломыйськ. р-ну Івано-Франківськ. обл.; *Kirczynowy* (SG, I, 713); *Kirczupów* (SG, IV, 103); *Кирчинов* (WRG, II, 331).

**Кісва**, -ї, ж.; р., п. Тиси п. Дунаю; з оз. Велике і Мале, плн. Герешаска (*гереш'їска*); нп *Косівська Поляна* й Луги Рахівського р-ну Закарпатськ. обл.; *Kisvá* (1972, ME); 1373, «Kozou alio pomine Bokut» (Bélaú, 130); 60-і рр. ХІХ ст., *Kisva* (Петров, 20); 20-і рр. ХХ ст., *Кусва*, *Кбсва* (Петров, 16, 20); 30-і рр., *Kosovská řeka*, *Косовська р'ька* (Wiesner, 38, 61); *Потока Кісва* — помилк. (КРУ, 17).

**Кіснівський**, -ого, ч.; потік, п. Лімниці п. Дністра; між рр. Воронин і Шавник; *Кисневый*, *Kispeny* (Машт., ДБ, 14); нп Перегінське та Осмолода Рожнятівськ. р-ну Івано-Франківськ. обл. (SG, IV, 111; V, 695); як л. Лімниці (WRG, II, 335); пор. узгір'я *Кісневий*.

**Кісній**, -ого, ч.; потік, п. Пруту л. Дунаю; с. Микуличин Надвірнянськ. р-ну Івано-Франківськ. обл.; *Kisny* (SG, IX, 108); *Kusny* (SG, V, 35); *Кисный* (WRG, II, 335).

**Кітлірівка**, -и, ж.; р., п. Путили п. Черемошу п. Пруту л. Дунаю (Карп., Дис., 208; Карп., Гідр., 189); с. Киселиці Путильськ. р-ну Чернівецьк. обл.; *Kitlirivka*; 1855, *Kittleriw*; 1919, *Citlerin* — помилк. (Карп., 138).

**Кітлувата Зворина**, -ої -и, ж.; потч., п. Цапарівки п. Плайського л. Тересви п. Тиси л. Дунаю; с. Красна Тячівськ. р-ну Закарпатськ. обл.; *Кутловата Дзворина* (1972, ME).

**Кітляна**, -и, ж.; потч., с. Стрліки Старосамбірськ. р-ну Львівськ. обл.; *K'itl'ana*; пор. там же ліс *K'itl'ična* (ОКІМ).

**Кітлярчин**, -ого, ч.; яр, л. Харківки (Харкова) л. Уди п. Сіверськ. Дінця п. Дону (1863, ВТКХГ; Машт., Дон, 47); Харківська обл.

**Кіцманський**, -ого, ч.; потік, п. Совиці л. Пруту л. Дунаю; м. *Кіцмань* Чернівецьк. обл.; *Кіцманський Потік*; *Марійчин потік*; 1855, «do Kotzmańského Potoka»; 1872, *Cosman* (Карп., 138); як пр. Пруту (Карп., ТЦР, 33).

**Кічик-Узень**, -ю, ч.; руч., п. Дубівки п. Кальміусу, вп. в Азовське море (Експ.); *Кічик-Озён* (там же); Донецька обл.

**Кічкас**, -у, ч.; р., л. Дніпра; між рр. Вільнянка і Суха Московка; гідрографічна си-

стема Запорізьк. міськради; *Кочкаска*, Kaczhasow, Kuczhasow, *Кичкасць* (Машт., Дн., 83); Koczkas Fl. (1701, Кордт, № 11); Koczkosz, *Кучкас*, *Кучкасов* (НРЗХ, 97); пор. ур. *Кучкасць* (1672, АЙЮЗР, XI, 15); *Кочкасы* (1708, БВ, 369); кол. колонія *Кичкасць* (1832, ГАРІЯ); *Кичкас* — нп і з. ст. біля м. Олександрівська (ІМСУ, Зп, 21, 78); тепер у складі м. Запоріжжя.

**Кічкаска**, -и, ж.; б., л. Дніпра; гідрографічна система Запорізьк. міськради (ОКІМ); *Кочкаска* (НРЗХ, 97).

**Кішма**, -й, ж.; р., пр. Риту л. Ринги л. Пруту л. Дунаю; с. Шишківці Новоселицьк. р-ну Чернівецьк. обл. (Карп., 138).

**Кішпотік**, -оку, ч.; потік, л. Байлови п. Помийниці п. Тиси л. Дунаю; с. Данилове Хустськ. р-ну Закарпатськ. обл.; *Кішпоток* (1972, МЕ); пор. ур. *Кіш поток* (Петров, 6); присілок *Кіш поток* (там же).

**Кішх**, -и, ж.; р., п. Гірського Тікичу п. Тікичу п. Синюхи л. Пд. Бугу (1968, МЕ); *Кішх* (КРУ, 64); *Лить*, *Литка*, *Пирозь* (Машт., ДБ, 38); пор. с. *Кішчнці* Маньківськ. р-ну Черкаськ. обл.; 1646, ур. Kiszczucha (АЮЗР, VII, 1, 202).

**Кладий**, -ок, мн.; б., с. Уляники Кагарлицьк. р-ну Київськ. обл.; *Кладкі* (1974, Анк.).

**Кладова**, -бі, ж.; р., п. Ірпеня п. Дніпра; нп Новосілки Макарівськ. р-ну, Плесецьке Васильківськ. р-ну Київськ. обл.; *Кладова* (XVIII ст., Похил., 28; Похил., УКР, 97).

**Кладовий**, -ого, ч.; яр, п. Сіверськ. Дінця п. Дону; *Кладовой* (ВТКЕГ; Машт., Дон, 66); Донецька обл.

**Кладовищенський**, -ого, ч.; яр, пр. Деркулу л. Сіверськ. Дінця п. Дону; *Кладбищенский* (ДСГМ); Ворошиловградська обл.

**Кладовищанська**, -ої, ж.; б., л. Берди, вп. в Азовське море; *Кладбищенская* (1862, ВТКГ); Запорізька обл.

**Кладнова**, -ої, ж.; б., п. Парної л. Нижньої Терси л. Вовчої л. Самари л. Дніпра (ВТКЕГ); Запорізька обл.

**Кладбанова**, -ої, ж.; б., п. Лозоватой л. Татарки л. Самари л. Дніпра (ВТКЕГ).

**Кладбань-Бик**, а, ч.; р., л. Кривого Торця п. Казенного Торця п. Сіверськ. Дінця п. Дону (АРИ — 1866, КЕГ); *Кладбань Быкъ* (1793, МИСОЕЕ, II, 58; Машт., Дон, 54); *Кладбинь Быкъ* (СКЗР, LVII); *Кладбин Бик* (СНПД, 21); *Кладбэн Быкъ* (1856, ГКЕГ); *Кладвань Бык* (ГІЮР, 68); *Кинбэн Бычокъ* (1769, ПК); *Клибилъ Быкъ* (1778, КАН); *Климин Бык* (КЕНЛ); *Кладбинъ Быкъ* (1782, Кордт, № 32); *Клібинъ Бичокъ* (1772, ВЗК, 325—326); *Клепен-Бик*, *Клепан-Бик*, *Кльопан-Бик* (Експ.); *Быкъ* (АЕН — 1784, ГК); *Бичокъ* (АЕН — 1784, ПБУ); *Бычок* — у середній течії (ВТКХГ); *Бычокъ* — у верхів'ї (1787, АС); *Грузька* (50-і рр. ХХ ст.; АС); пор. с-ще *Клепан-Бик* Костянтинівськ. р-ну Донецьк. обл.

**Клебина**, -ої, ж.; б., л. Кривого Торця п. Казенного Торця п. Сіверськ. Дінця

п. Дону (1882, ГЕХГ, 116; Машт., Дон, 55); Донецька обл.

**Клевеня**, -і, ж.; р., пр. Гайстрової Струги п. Десни л. Дніпра; смт Березна Менськ. р-ну Чернігівськ. обл.; як *Клевень*, що разом з рр. Сухоносівка і Менський утворює р. *Гайстрова Струга* (1786, Шаф., 370; 1966, МЕ); *Кливень* (1785, ОРЧН, 11).

**Клівень**, -і, ж.; р., п. Сейму л. Десни л. Дніпра; Курська обл. РРФСР, гірло нижче м. Путивль Сумськ. обл. УРСР; *Клевень* (XVII ст., КБЧ, 106; 1729—1730, ГСМНП, 175; XVIII ст., ОСМ, II, 478; 1898, Рус., ОЧГ, 21; ТФ, II, 626; Машт., Дн., 225); *Kłowan* (1781, Кордт, № 33); *Кливань* (Кордт, № 37); *Клевенъ* (XVII ст., АЮЗР, X, 829); *Клевань* (1896, КС, VI, 375); *Клевана* (1866, СНМ, Чрг, 29); *Кливень* (1966, МЕ); куток *Клевень* с. Студенок Глухівськ. р-ну Сумськ. обл.

**Клевцева**, -ої, ж.; б., л. Кам'янки л. Очеретуваної л. Кривого Торця п. Казенного Торця п. Сіверськ. Дінця п. Дону (АС); Донецька обл.

**Клежія**, -ї, ж.; потік, с. Нижній Бистрий Хустськ. р-ну Закарпатськ. обл.; 20-і рр. ХХ ст.; пор. там же поле *Клежія* (Петров, 5, 6).

**Клекотінка**, -и, ж.; потік, л. Мурафи л. Дністра; нп Юхимівка і *Клекотина* Шаргородськ. р-ну Вінницьк. обл.; *Клекотунка* (SG, IV, 129; VI, 665); *Клекотинка* (WRG, II, 343).

**Клекучка**, -и, ж.; р., п. Кодими п. Бугу; *Kłeczka* (SG, IV, 242); Одеська обл.

**Клемаш**, -а, ч.; потік, п. Бистрого я. Ріки п. Тиси л. Дунаю; с. Нижній Бистрий Хустськ. р-ну Закарпатськ. обл. (1971, МЕ); 20-і рр. ХХ ст., *Клемаш* (Петров, 6).

**Кленівка**, -и, ж.; р., п. Смячі п. Сноу п. Десни л. Дніпра; *Кленовка* (1785, ОРЧН, 9); Городнянськ. р-н Чернігівська обл.

**Кленівський**, -ого, ч.; потік, с. *Кленовець* Мукачівськ. р-ну Закарпатськ. обл.; 20-і рр. ХХ ст., *Кленовскій* (Петров, 45).

**Кленова**, -ої, ж.; бб.: 1) л. Корульки л. Сухого Торця л. Казенного Торця п. Сіверськ. Дінця п. Дону; *Кленовая* (Машт., Дон, 55; ГОИУ, 150); *Кленове* (Експ.); Донецька обл.; 2) л. Самахи п. Сухого Торця п. Сіверськ. Дінця п. Дону (Експ.); *Кленовая* (ГКСЗ; Машт., Дон, 55); *Калиновая* (1863, ВТКХГ); 3) л. яру Сухого п. Лізної (Лістяної) п. Айдару л. Сіверськ. Дінця п. Дону; *Кленовая* (Машт., Дон, 60); *Клинова* (Експ.); Ворошиловградська обл.; 4) п. Кам'янки л. Великої Ведмежої п. Великої Кам'янки п. Сіверськ. Дінця п. Дону; *Кленовая* (ВТКЕГ; Машт., Дон, 66); *Кленовой* (ГКЗ); *Кленовий* (1837—1839, Ле-Пле — як один з відрогів Ведмежої у її верхів'ї); 5) п. Лугані п. Сіверськ. Дінця п. Дону; *Кленовая* (ГИПБУ — 1894, 271; 1894, ГКСУ); Ворошиловградська обл.; 6) п. Солоненької л. Сіверськ. Дінця п. Дону; *Кленовая* (1863, ВТКХГ; Машт., Дон, 49); Харківська обл.; 7) п. Харцизької п. Вільхової л. Кринки п. Міусу, вп. в Азовське море; *Кленовая* (ГКЗ);

Донецька обл.; 8) п. Дніпра; Дніпропетровськ. р-н і обл.; *Кленовая, Жандармская* (ВЗК, 204); 9) **потік**, л. Березової л. Митєвої п. Довгої л. Боржави п. Тиси л. Дунаю; смт Довге Іршавськ. р-ну Закарпатськ. обл. (1972, МЕ); 10) **р.**, л. Кріпєнької л. Міусу, вп. в Азовське море (ВТКЕГ); *Дрянная* (1853, ВТКЗВД).

**Кленовий**, -ого, ч.; **яри**: 1) л. Боровичка л. Боровика п. Борової л. Сіверськ. Дінця п. Дону (Машт., Дон, 58); 2) л. Зеленої п. Самари л. Дніпра (1863, ВТКХГ); *Кленники* (?) (1746, ИИЗК, II, 1588, ВТКХГ); 3) п. Білої п. Айдару л. Сіверськ. Дінця п. Дону (ОГКЕЧ, 100); *Клиновий* (Машт., Дон, 60); **яр** *Кленовий Лес* (ОГКЕЧ, 84); Ворошиловградська обл.

**Кленовий Ліс**, -ого -у, ч.; **яр**, п. Айдару л. Сіверськ. Дінця п. Дону; пор. там же ліс *Кленовий* (1900, СУ, 138—139); х. Василівський нижче Бабицевого яру; Ворошиловградська обл.

**Клепань**, -і, ж.; **р.**, с. Страхолісса Чернобильськ. р-ну Київськ. обл. (МЕ).

**Клепачева**, -ої, ж.; **потік**, с. Велятин Хустськ. р-ну Закарпатськ. обл.; *Клепач'ова* (1971, МЕ).

**Клєпка**, -и, ж.; **б.**, п. Куп'янки п. Осколу л. Сіверськ. Дінця п. Дону (1863, ВТКХГ; Машт., Дон, 53); Харківська обл.; **яр** *Клепки* (1773, МИКБ, II, 320; с. Гий'ва).

**Клєпчина**, -ої, ж.; **р.**, п. Бережниці п. Черемошу п. Пруту л. Дунаю; с. Коритне Вижицьк. р-ну Чернівецьк. обл. (Карп., 138); пор. ліс *Клепчин* (там же).

**Клецева**, -ої, ж.; **б.**, л. Мокрої Волнахи п. Кальміусу, вп. в Азовське море; *Клецовая* (АС); *Клецева Балка* (Експ.); Донецька обл.

**Клєцька**, -и, ж.; **р.**, л. Случі п. Горині п. Прип'яті п. Дніпра; *Клецька, Гуптянка, Межиричка* (Машт., Дн., 168); *Ставы* (Дрозд, МРУ, 291); **Корецьк.** р-н Ровенськ. обл.; пор. там же нп *Велика Клецька* і *Мала Клецька*.

**Клєчанова**, -ої, ж.; **б.**, п. Ковсугу л. Євсугу л. Сіверськ. Дінця п. Дону (Машт., Дон, 61); *Клєчанова* (ОГКЕЧ, 123); Ворошиловградська обл.

**Кливінський**, -ого, ч.; **потік**, л. Рожанки п. Опору п. Стрия п. Дністра; нп Нижня Рожанка і Славське Сколівськ. р-ну Львівськ. обл.; *Kliwiński potok, Kłiwyski* (SG, IV, 157; VIII, 273; IX, 854); *Кливинский* (WRG, II, 348).

**Клівка**, -и, ж.; **потч.**, п. Лопушного (Юриног Звора) л. Ріки п. Тиси л. Дунаю; с. Лопушне Міжгірськ. р-ну Закарпатськ. обл. (1971, МЕ).

**Клівова Зв'їрина**, -ої -и, ж.; **потч.**, л. *Нижнього Звору* л. Терєсви п. Тиси л. Дунаю; смт Дубове Тячівськ. р-ну Закарпатськ. обл.; *Кливова Зв'їрина* (1972, МЕ); пор. г. *Кліва* (Петров, 8).

**Кливінський**, -ого, ч.; **потік**, смт Верховина Івано-Франківськ. обл.; 1787, «Potok paz(wanu) Kłiwyski» (Hrabec, 95); *Кливінський* (WRG, II, 348); пор. г. *Кліва* (там же).

**Клівчик**, -а, ч.; **потік**, п. витік Розішанського Потоку п. Кісви п. Тиси л. Дунаю; с. Росішка Рахівськ. р-ну Закарпатськ. обл.; пор. г. *Клів'їчка* (1972, МЕ).

**Клів'янік**, -а, ч.; **потік**, л. Кізього л. Ріки п. Тиси л. Дунаю; с. Березове Хустськ. р-ну Закарпатськ. обл.; *Клів'янік* (1971, МЕ); пор. ур. *Кліва* (Петров, 2).

**Климєнків**, -ового, ч.; **руч.**, пр. Будакви пр. Сули л. Дніпра; Лохвицьк. р-н Полтавськ. обл.; *Клеменковъ* (1785, ОРЧН, 23).

**Климєнкова**, -ої, ж.; **б.**, л. Великого Бурлука л. Сіверськ. Дінця п. Дону (1845, КОЧ; 1863, ВТКХГ; Машт., Дон, 45); Харківська обл.

**Клімів**, -ового, ч.; **яр**, п. Боровика п. Борової л. Сіверськ. Дінця п. Дону (Експ); *Клімовъ* (ОГКЕЧ, 74; Машт., Дон, 58); пор. сл. *Клімова* (1900, СУ, 33; ОГКЕЧ, 74); вона ж *Клімовка*. (АС); *Кліміка* (Експ.); пор. нп *Кліміва* Ворошиловградськ. обл.

**Клімівка**, -и, ж.; **б.**, пр. Айдару л. Сіверськ. Дінця п. Дону (ДСГМ); Ворошиловградська обл.

**Клімівська**, -ої, ж.; **б.**, с. Іванівка Богуславськ. р-ну Київськ. обл.; *Клімівська* (1974, Анк.).

**Клімова**, -ої, ж.; **бб.**: 1) п. Євсугу л. Сіверськ. Дінця п. Дону (ОГКЕЧ, 114; Машт., Дон, 61); *Клімів* (Експ.); *Клімов* (АС); Ворошиловградська обл.; 2) п. Широкої п. Кам'янки п. Вовчої л. Самари л. Дніпра (ВТКЕГ); Донецька обл.; 3) пр. Березової п. Крейдяної л. Комишної п. Повної л. Деркулу л. Сіверськ. Дінця п. Дону (Машт., Дон, 65); Ворошиловградська обл.; 4) с. Червона Кам'янка Олександрійськ. р-ну Кіровоградськ. обл.; *Клімова* (1966, МЕ).

**Клімовець**, -івця, ч.; **потік**, п. Мокрянки п. Терєсви п. Тиси л. Дунаю; с. Руська Мокра Тячівськ. р-ну Закарпатськ. обл.; *Клімвциць* (1972, МЕ); 60-і рр. XIX ст., *Klimovcs* (Петров, 18); 30-і рр. XX ст., *Klimovcs, Клімовець* (Wiesner, 47, 61); пор. ур. *Клімовець* (Петров, 18).

**Клімовий**, -ого, ч.; **прот.**, с. *Клімове* Шишацьк. р-ну Полтавськ. обл. (1859, СНМ, Пл, 63).

**Клімуш**, -у, ч.; **потік**, п. Бережниці л. Чорного Черемошу л. Черемошу п. Пруту л. Дунаю; с. Бережниця Верховинськ. р-ну Івано-Франківськ. обл. (МКур.).

**Клімч'анка**, -и, ж.; **р.**, п. Стрия п. Дністра; між рр. Язєстрів і Кременянка; *Клімчанка, Kłimczanka* (Машт., ДБ, 7); с. Клімець Сколівськ. р-ну Львівськ. обл.; *Kłimczanka* (SG, IV, 146; XI, 428).

**Клін**, -а, ч.: 1) **б.**, п. Бабки п. Сіверськ. Дінця п. Дону (1863, ВТКХГ; Машт., Дон, 45); **потоки**: 2) л. Бистриці-Солотвинської л. Бистриці п. Дністра; між рр. Чорний і П'юска; *Клінъ, Kłup, Kłip* (Машт., ДБ, 19); с. Пороги Богородчанськ. р-ну Івано-Франківськ. обл.; *Kłup* (WRG, I, 512; IV, 153, 191); *Клін* (WRG, II, 349); 3) с. *Клімець* Сколівськ. р-ну Львівськ. обл. (ОАІМ).

**Кли́нник**, -а, ч.; **потік**, с. Новоселиця Виногоградівськ. р-ну Закарпатськ. обл.; 20-і рр. ХХ ст., *Кли́нник* (Петров, 34); пор. *Кли́нники* — кут с. Новоселиця (Петров, 33).

**Клино́ва**, -ої, ж.; **бб.**: 1) л. Горілого Пня бас. Мокрої Плотви п. Бахмуту п. Сіверськ. Дінця п. Дону (Машт., Дон, 56; 1882, ГЕХГ, 143); пор. с. *Клинове* Артемівськ. р-ну Донецьк. обл.; 2) л. Кальчика п. Кальміусу, вп. в Азовське море; *Кли́нава* (ВТКЕГ; нижче гирла Кальця); Донецька обл.; 3) л. Кринки п. Міусу, вп. в Азовське море; *Кли́новая* (1853, ВТКЗВД); Донецька обл.; 4) п. Довгої л. Мокрої Козинки л. Білої п. Айдару л. Сіверськ. Дінця п. Дону; *Кли́новая* (Машт., Дон, 60); Ворошиловградська обл.; 5) п. Харцизької п. Вільхової л. Кринки п. Міусу, вп. в Азовське море (КРУ, 137); *Кли́новая* (1843, РКАП, 72); *Кленовая* (1837—1839, Ле-Пле); Донецька обл.; пор. кург. *Маяк Клиновой* (ВТКЕГ); 6) вп. в Азовське море (Експ.; м. Жданов); *Кли́нава* (1778, ГКНА); Донецька обл.

**Клино́вель**, -івця, ч.; **потік**, л. Лужанки пр. Свічі п. Дністра; Івано-Франківська обл. (кол. Долинськ. пов.; ОАІМ).

**Клино́вий**, -ого, ч.; **яри**: 1) л. Часового яру л. Казенного Торця п. Сіверськ. Дінця п. Дону (ГКСЗ; Машт., Дон, 55); б. *Клино́ва* (Експ.); *Клиновский Яр* (АС) — як л. Біленької (у верхів'ї) п. Бичка л. Казенного Торця; б. *Кленоза* (ГИПБУ — 1894, 190, 199); *Кленовая* (1882, ГЕХГ, 141); пор. нп *Клинове* — суч. с-ще Безім'яне Костянтинівськ. р-ну Донецьк. обл. (Експ.); 2) п. Верхньої Дворичної п. Осколу л. Сіверськ. Дінця п. Дону; *Клиновий* (1863, ВТКХГ; Машт., Дон, 53); Харківська обл.; 3) п. Красної л. Сіверськ. Дінця п. Дону (ВТКЕГ; Машт., Дон, 57); пор. ліс *Клиновий* (ВТКХГ).

**Клинце́ка**, -и, ж.; **потік**, п. витік Ріки п. Іршави п. Боржави п. Тиси л. Дунаю; с. Загаття Іршавськ. р-ну Закарпатськ. обл.; 30-і рр. ХХ ст., *Клі́нсека*, *Клинце́ка* (Wiesner, 54, 61).

**Клише́ва**, -ої, ж.; **б.**, л. Грузької л. Кальміусу, вп. в Азовське море; *Клише́ва* (Сб. ОВДСК, V, 98).

**Клі́тинка**, -и, ж., р., л. Гнилоп'яті п. Теререва п. Дніпра; нп Маркуші та Бистрик Бердичівськ. р-ну Житомирськ. обл.; *Vustryk* (1593, АЮЗР, VI, 1, 228); *Кли́тенка* (Похил., 288); пор. там же кол. с. *Клитенка* (Похил., 288).

**Клі́тшин**, -ого, ч.; **потік**, п. Коровії бас. Пруту л. Дунаю; с. Великий Кучурів Сторожинецьк. р-ну Чернівецьк. обл.; *Клі́т'ишин* (ОКІМ); 1855, *Kłiteczny*; *Клі́тешин* (?) (Карп., 138).

**Клі́тшище**, -а, с.; **потік**, с. Рожнів Косівськ. р-ну Івано-Франківськ. обл.; 1788, *Potok Kłityszcze* (Hrabec, 100); *Клитшище* (WRG, II, 350).

**Клі́тчин**, -ого, ч.; **потік**, с. Микуличин Надвірнянськ. р-ну Івано-Франківськ. обл.; *Kłitezyn*, *Kłit'ityn* (Hrabec, 112); *Клі́тчин* (WRG, II, 351).

**Кліще́ва**, -ої, ж.; **б.**, п. К्लечанової п. Ковсугу л. Євсугу л. Сіверськ. Дінця п. Дону (Машт., Дон, 61); Ворошиловградська обл.; *Кліще́ва* (там же).

**Клі́щинка**, -и, ж.; **р.**, л. Хатової п. Ужа п. Прип'яті п. Дніпра; *Клі́щенка* (Машт., Дн., 154); Коростенськ. р-н Житомирськ. обл.

**Клі́щі**, -ів, мн.; **бб.**: 1) п. Нижнього Буїйового п. Лучків п. Пісочної л. Сіверськ. Дінця п. Дону; *Клі́щи* (Машт., Дон, 59); 2) п. Айдару л. Сіверськ. Дінця п. Дону; *Клі́щи*, *Сидорова* (назва у верхів'ї б.) (1863, ВТКХГ).

**Клобу́ківська**, -ої, ж.; **б.**, п. Дніпра; Солонянськ. р-н Дніпропетровськ. обл. *Клобуковская*, *Каблукова* (ВЗК, 206).

**Клобу́чанá**, -ої, ж.; **потік**, л. Боржави п. Тиси л. Дунаю; с. Приборжавське Іршавськ. р-ну Закарпатськ. обл. (1973, МЕ); 20-і рр. ХХ ст., *Клобучанá* (Петров, 29); пор. г. *Клобук* (Петров, 30).

**Клов**, -у, ч.; **р.**, пр. Либеді п. Дніпра; м. Київ; *Кловской* (Фунд., 334); *Клов* (Толочко, 41).

**Клокі́чка**, -и, ж.; **потік**, п. Пруту л. Дунаю; пор. передмістя *Клокі́чка* (м. Чернівці); *Kłocuzka* (SG, IV, 158); *Клокі́чка* (ІМСУ, Чрв, 96—97); *Клокі́чка* (Карп., 138); *Клеку́чка* (WRG, II, 343).

**Кло́ва Лева́да**, -ої -и, ж.: 1) **потік**, л. Тур'ї л. Ужа л. Лабірця п. Бодрогу п. Тиси л. Дунаю (ОКІМ); 2) **б.**, с. Глинча Канівськ. р-ну Черкаськ. обл.; *Кло́ва Лева́да* (ОКІМ).

**Клокоті́ва**, -и, ж.; **потік**, л. Тур'ї л. Ужа л. Лабірця п. Бодрогу п. Тиси л. Дунаю; смт Тур'ї Ремети Перечинськ. р-ну Закарпатськ. обл. (1973, Анк.); 30-і рр. ХХ ст., *Kłovativa*, *Кловатива* — помилк. (Wiesner, 58, 61).

**Клоку́нка**, -и, ж.; **р.**, л. рук. Дніпра; між рр. Лопушка і Крива; Василівськ. р-н Запорізьк. обл.; *Клоку́нка* (ОКІМ); *Клоку́нка* (Машт., Дн., 84); пор. там же урочища «на *Клоку́н'ці*», *Клокучанські* (НРЗХ, 20).

**Клопоті́вка**, -и, ж.; **потік**, л. Дірявої (бас. Серету л. Дністра); нп Галушинці Підволочиськ. р-ну; Романове Село Збарзк. р-ну Тернопільськ. обл.; *Kłopotówka* (SG, IV, 189); *Клопотовка* (WRG, II, 351).

**Клочи́ха**, -и, ж.; **р.**, п. рук. Дніпра, нижче смт Велика Лепетиха Великолепетиськ. р-ну Херсонськ. обл. (Нов., 349); *Крочи́ха* (1697, ОРД; ВЗК, 182); *Клочи́ха* (Величко, II, 478; ВЗК, 182; Машт., Дн., 89).

**Клочо́вий**, -ого, ч.; **яр**, л. Уди п. Сіверськ. Дінця п. Дону; *Клочо́вий* (1863, ВТКХГ; Машт., Дон, 46).

**Клубі́вка**, -и, ж.; **р.**, с. *Клубі́вка* Ріпкинськ. р-ну Чернігівськ. обл. (1967, МЕ).

**Клю́с**, -у, ч.; **р.**, п. Сноу п. Десни л. Дніпра; *Клю́с* (Машт., Дн., 208); с. *Клюси* Шорськ. р-ну Чернігівськ. обл. (1967, МЕ); 1635, *Клю́с* (1886, КС, XII, 623); *Гнилая Вода* (1620, ОСМ, I, 426).

**Клюсі́в**, -ового, ч.; **яр**, п. Рогозянки п. Уди п. Сіверськ. Дінця п. Дону; *Клюсовъ* (1863, ВТКХГ; Машт., Дон, 46); пор. нп

*Клюсовъ* (ВТКХГ); с. *Клюсове* Золочівськ. р-ну Харківськ. обл. (АТПУ — 1969, I, 420).

**Клютка́вка**, -и, ж.; р., п. Опаки п. Бистриці-Тисьменицької п. Дністра; с. Опака Дрогобицьк. р-ну Львівськ. обл.; гірло нижче Звірця; Klutkawka, Klutkawica (SG, IV, 170; VII, 538); *Клюткавка* (Машт., ДБ, 5).

**Ключ**, -а, ч.; 1) б., п. Вільхівки (Вільхової) п. Лугани п. Сіверськ. Діня п. Дону (ВТКЕГ); Ворошиловградська обл.; пор. ур. *Ключ* (АС); потоки: 2) бас. Пруту л. Дунаю; Чернівецька обл. (кол. Хотинськ. пов.) (WRG, II, 353; СНМ, БО, 56); 3) Одеська обл. (кол. Акерманськ. пов.); *Кл'уч* (МХ).

**Ключ-Балка**, -а, -и, ж.; руч., п. Солоні п. Вовчої л. Самари л. Дніпра (ГИПБУ — 1894, 438); Дніпропетровська обл.

**Ключик**, -а, ч.; б., п. Городецької л. Бика л. Самари л. Дніпра (1863, ВТКХГ); *Ключинковъ* (СКЗР, LVII); *Ключниковъ* (1837—1839, Ле-Пле).

**Ключище**, -а, с., р., п. Деряжни п. Івоту л. Десни л. Дніпра; с. Шатрище Ямпільськ. р-ну Сумськ. обл.; *Ключище* (1859, СНМ, Чрг, 115; РПГО, VII, 337; Машт., Дн., 205).

**Ключі**, ів, мн.; б., п. Кінської л. Дніпра (1862, ВТКГТ); пор. с. *Ключі* Оріхівськ. р-ну Запорізьк. обл.

**Ключівка**, -и, ж.; р., п. Сопівки л. *Лючки* л. Пістинки п. Пруту л. Дунаю (КРУ, 25); нп *Люча* Косівськ. р-ну і *Великий Ключів* Коломийськ. р-ну Івано-Франківськ. обл.; Kluczówka, Czernichowa (SG, IV, 167); *Ключевка*, *Ключівка*, Kluczówka — помилк. (WRG, II, 357).

**Ключка**, -и, ж.; р., пр. Олави п. Сули л. Дніпра; нп Глинської і Кропивинці Роменськ. р-ну Сумськ. обл.; *Ключка* (1786, Шаф., 526).

**Ключова́**, -ої, ж.; б., л. Казенного Торця п. Сіверськ. Діня п. Дону; *Ключевая* (ГИПБУ — 1894, 437); прот. *Ключикъ* (1869, СНМ, Хрк, 103); *Донецька* обл.; пор. нп *Ключикъ* (*Ключакъ*) (1869, СНМ, Хрк, 103); крин. *Ключъ* (там же).

**Ключишкова**, -ої, ж.; р., пр. Бешки п. Інгульця п. Дніпра; Кіровоградська обл.; *Ключишкова* (ВЗК, 140; ТК ЦНБ).

**Кляземка**, -и, ж.; р., п. Луги п. Зх. Бугу п. Вісли; Klazietka (SG, XIV, 169); м. Володимир-Волинський Волинськ. обл. (Теодор., Влад., 233; Кар., 53).

**Клякй**, -ів, мн., б., с. Литвинець Канівськ. р-ну Черкаськ. обл.; *Клякй* (ОКІМ).

**Клярджі-Егерек**, -у, ч.; руч., п. Берестової п. Кальміусу, вп. в Азовське море (ВТКЕГ; 90-і рр. XIX ст., Карта Лебед.).

**Книшів**, -євого, ч.; яр, п. Вилового п. Мозу п. Сіверськ. Діня п. Дону; *Кнышевъ* (1863, ВТКХГ; Машт., Дон, 48); *Кнышевъ* (1749, МИКБ, I, 314—315: «до яру *Кнышевого*»).

**Кнія**, -її, ж.; р., л. Ніччи п. Серету л. Дністра; між рр. Свинюха і Дарахівський;

*Кнія* (Машт., ДБ, 22); *Кнія* (WRG, II, 360); Тернопільська обл.

**Кнур**, -а, ч.; р., л. Свинюхи п. Серету л. Дністра; *Кнуръ*, Кнур (Машт., ДБ, 22); нп Настасів Тернопільськ. р-ну (SG, IV, 199); Ладичин Тереховлянськ. р-ну Тернопільськ. обл. (Pow. Tarnopol., 13); *Кнур* (WRG, II, 360).

**Княгинин**, -ого, ч.; потік, п. Тур'ї л. Ужа л. Лабірця п. Бодрогу п. Тиси л. Дунаю; с. Тур'я Пасіка Перечинськ. р-ну Закарпатськ. обл. (1972, МЕ); 20-і рр. XX ст., *Княгинин* (Петров, 61, 67).

**Княгинка**, -и, ж.; б., п. Дніпра; Солонянськ. р-н Дніпропетровськ. обл.; *Княгинка* (ВЗК, 205).

**Княгіння**, -і, ж.; р., пр. Дністра; Тернопільська обл. (кол. Бучацьк. пов.); *Княгиня*, Кніһунія (WRG, II, 360; SG, IV, 198).

**Княж**, -у, ч.; потік, п. Чорняви л. Пруту л. Дунаю; нп. Малий Гвіздець Горodenківськ. р-ну, Кулачківці і Балинци Снятинськ. р-ну Івано-Франківськ. обл.; *Князь* (SG, IV, 193); *Князь* (SG, I, 819); *Князь* (WRG, II, 363).

**Княже**, -ої, ж.; рр.: 1) л. Мерчика л. Мерла л. Ворскли л. Дніпра; Харківська обл.; *Княжая*, *Княжная*, *Княжія* (Машт., Дн., 76); 2) л. Пд. Бугу (у серед. течії) (1825, Менде); Вінницька обл.; 3) п. Шпожи л. Гнилого Тікичу л. Тікичу п. Синюхи л. Пд. Бугу (1970, МЕ); *Княжа* (SG, IV, 194); с. *Княжа* Звенигородськ. р-ну Черкаськ. обл.

**Княжеве**, -ого, с.; р., л. Осколу (Краснооскольське вхдс.) л. Сіверськ. Діня п. Дону (Експ.); с. Лозове Краснолиманськ. р-ну Донецьк. обл.

**Княжий**, -ого, ч.; потоки: 1) с. Тур'я Поляна Перечинськ. р-ну Закарпатськ. обл.; 20-і рр. XX ст., *Княжий* (Петров, 63); *Княжевський?* (там же, 59); пор. ур. «по *Княжевському* потоку» (Петров, 59); 2) с. Чорні Ослави Надвірнянськ. р-ну Івано-Франківськ. обл.; *Княжу* (Hrabec, 113); *Княжий* (WRG, II, 362); 3) яр, л. Сухой Гомільші п. Гомільші п. Мозу п. Сіверськ. Діня п. Дону (1863, ВТКХГ; Машт., Дон, 48); Харківська обл.

**Княжинка**, -и, ж.; р., л. Дніпра; між порогами Звінець і Ненаситець; Дніпропетровська обл.; *Княжинка* (КТРД); пор. поріг *Княжинець* (*Княжинець*) між названими порогами (1786, АД).

**Княжі Байраки**, -их -ів, мн.; р., п. Омельника II п. Дніпра; Кіровоградська обл.; *Княжі Байраки* (КРУ, 117).

**Княжівський**, -ого, ч.; потік, пр. Стрия л. Дністра; с. Ластівка Турківськ. р-ну Львівськ. обл.; *Кн'аж'їус'кий* (ОКІМ); пор. горб *Кн'ажий*.

**Княжна́**, -ї, ж.; б., п. Едолазжипи п. Мозу п. Сіверськ. Діня п. Дону (КРУ, 141); *Княжная* (1863, ВТКХГ; Машт., Дон, 48); *Княжья* (1850, ВСОРИ, ХГ, 18); пор. с. *Княжной Фогъ* (ВТКХГ); с. *Княжне* Новодолазьк. р-ну Харківськ. обл.; 2) пр. Остра л. Десни л. Дніпра; с. Димерка Козелецьк. р-ну Чернігівськ. обл.; *Княжна* (1785, ОРЧН, 12).



**Князів**, -евого, ч.; руч., л. Чечви пр. Груні п. Псла л. Дніпра; Зіньківськ. р-н Полтавськ. обл.; *Князевъ* (1785, ОРЧН, 27).

**Князьок**, -зька, ч.; р., л. Шполки л. Гнилого Тікичу л. Тікичу п. Синюхи л. Пд. Бугу; *Князекъ* (Машт., ДБ, 39); Шполянськ. р-н Черкаськ. обл.

**Кобаня**, -я, ж.; **потік**, с. Гумніська Теревлянськ. р-ну Тернопільськ. обл.; *Коб'ан'а* (ОКІМ).

**Кобижчя**, -я, ж.; рр.: 1) л. Бистрої л. Остра л. Десни л. Дніпра (1966, МЕ); *Кобыжа* (XIX ст., Марк., 429); *Кобыжца* (1848, ВСОРИ, ПГ, 20); *Шуловка* (1893, Рус., ОЧГ, 22); *Шуловка*, *Кобыца* (Машт., Дн., 213); с. *Кобижча* Бобровицьк. р-ну Чернігівськ. обл.; 2) п. Трубежа л. Дніпра; Київська обл. (1859, СНМ, Чрг, 62).

**Кобіла**, -и, ж.; рр.: 1) п. Случі п. Горині п. Прип'яті п. Дніпра; с. Авратин Любарськ. р-ну Житомирськ. обл.; *Кобилінка* (ОАІМ); 2) п. Тетерева п. Дніпра; с. Краснопіл' Чуднівськ. р-ну Житомирськ. обл.; *Кобила* (1951, МЕ).

**Кобилець**, -ильця, ч.; потоки: 1) л. Опору п. Стрия п. Дністра; між рр. Сигла і Желем'янка; с. Тухля Сколівськ. р-ну Львівськ. обл.; *Kobulec* (SG, IV, 214; VII, 564; XII, 584); *Кобылецъ* (Машт., ДБ, 10); пор. г. *Кобылецъ*; 2) л. Терешілки п. Тересви п. Тиси л. Дунаю; с. Тарасівка Тячівськ. р-ну Закарпатськ. обл.; *Коб'илиц'* (1972, МЕ); 20-і рр. XX ст., *Кобылецъ* (Петров, 28); 30-і рр., *Kobulec*, *Кобылецъ* (Wiesner, 46, 61); пор. г. *Кобыла* (Петров, 28); 3) л. Турки л. Пруту л. Дунаю; нп Гвіздець Городенківськ. р-ну, *Кобылецъ* і Назірна Коломийськ. р-ну, Пнів Надвірнянськ. р-ну Івано-Франківськ. обл.; 1788, «пад Ротокієм звануп Kobulec» (Hrabec, 95); *Кобылецъ* (WRG, II, 365); 4) п. Тересви п. Тиси л. Дунаю; смт Дубове Тячівськ. р-ну Закарпатськ. обл.; *Коб'илиц'* (1972, МЕ); 20-і рр. XX ст., *Кобылецъ* (Петров, 8); пор. г. *Кобила* (Петров, 8); дол. *Kabolec* (там же).

**Кобілина**, -ої, ж.; б., п. Широкої л. Сухої Білосарайської л. Мокрої Білосарайської, вп в Азовське море (ВТКЕГ); Донецька обл.

**Кобилиха**, -и, ж.; р., п. Тетерева п. Дніпра; Чуднівськ. р-н Житомирськ. обл.; *Кобылеха*, *Кобелеха* (Машт., Дн., 42).

**Кобиліяца**, -я, ж.; рр.: 1) п. Пруту л. Дунаю; нп Молодятин Коломийськ. р-ну, Ланчин Надвірнянськ. р-ну Івано-Франківськ. обл.; *Kobylīca*, *Kobylīnca* (SG, IV, 215; IX, 108); *Кобылица* (WRG, II, 366); 2) п. Чибусівки п. Руської л. Сучави л. Серету л. Дунаю (Карп., Серет, 95); с. Селятин Путильськ. р-ну Чернівецьк. обл.; 1938, *Кобылица* (Карп., 139).

**Кобілій**, -лього, ж.; **потік**, п. Сухаря л. Терєблї п. Тиси л. Дунаю; с. Колочава Міжгірськ. р-ну Закарпатськ. обл.; *Коб'ильй* (1972, МЕ).

**Кобилка**, -и, ж.: 1) **потік**, л. Ужа л. Лабірця п. Бодрогу п. Тиси л. Дунаю; с. Зарічеве Перечинськ. р-ну Закарпатськ. обл.; 30-і рр. XX ст., *Kobylka*, *Кобылка*

(Wiesner, 44, 61); пор. ур. *Кобылка* (Петров, 68); рр.: 2) л. Убеді п. Десни л. Дніпра; Сосницьк. р-н Чернігівськ. обл. (1859, СНМ, Чрг, 156; Машт., Дн., 206); *Кобылянка* (1729—1730, ГСМНП, 187); 3) п. Згару п. Пд. Бугу; *Кобылка* (ТК ЦНБ); Вінницька обл.; 4) п. Красної л. Сіверськ. Дінця п. Дону (1850, ВСОРИ, ХГ, 20); *Большая Кобылка* (Машт., Дон, 57); у верхів'ї *Сухая Кобылка* (1863, ВТКХГ); Ворошиловградська обл.

**Кобілля**, -я, ж.; р., п. Гуйви п. Тетерева п. Дніпра; Андрушівськ. р-н Житомирськ. обл.; *Kobylia Ruda*; «do werszynu Kobyltio Rudy» (1789, АЮЗР, VII, III, 219); *Кобылля* (Машт., Дн., 44).

**Кобілора**, -и, ж.; р., л. Сучави п. Серету л. Дунаю (Карп., Серет, 94; Карп., Сл., 3); с. Шепіт Путильськ. р-ну Чернівецьк. обл.; *Кобилора*; 1834, *Kobilora*; 1886, *Kobeloga*; 1908, *Sobilioara* (Карп., 139); пор. г. *Кобіли* (там же).

**Кобілора-Мелеш**, -у, ч.; **потік**, л. Сучави п. Серету л. Дунаю (Карп., Серет, 94; Карп., Сл., 3); с. Шепіт Путильськ. р-ну Чернівецьк. обл.; *Кобилора-Мелеш*; 1909, *Kobelamelysz*; 1938, *Sobelameles* (Карп., 139); пор. г. *Мелеш* (там же).

**Кобілорка**, -и, ж.; **п тік**, п. Смілистого л. *Кобилори* л. Сучави п. Серету л. Дунаю (Карп., Серет, 94); с. Шепіт Путильськ. р-ну Чернівецьк. обл.; *Кобилорка*; 1909, *Kobelorka* (Карп., 139).

**Кобілчина**, -ої, ж.: 1) б., п. Сіверськ. Дінця п. Дону; *Кобыльчина* (Машт., Дон, 44); Харківська обл.; 2) р., п. Ворскли л. Дніпра; Полтавська обл. (1782, Кордт, № 32).

**Кобілянка**, -и, ж.; р., л. Корчика л. Случі п. Горині п. Прип'яті п. Дніпра; *Кобылянка* (Машт., Дн., 168); Корецьк. р-н Ровенськ. обл.

**Кобіляцька**, -ої, ж.; б., пр. Солоні (у її верхів'ї) п. Янчуру п. Гайчуру л. Вовчої л. Самари л. Дніпра; *Кобеляцкая* (1898, ГИАУ, 115); *Кобыльная* (там же); *Соленая* (там же); Дніпропетровська обл.

**Кобіляча**, -ої, ж.; рр.: 1) п. Кінської л. Дніпра; *Кобыльа* (НРЗХ, 58); *Кобелячка* (ЛС, 77); Запорізька обл.; 2) п. Сіверськ. Дінця п. Дону; *Кобыльа* (1845, ПОЧ; 1845, КОЧ; у верхів'ї — *Кобілячий* (яр); 1863, ВТКХГ; нижче — Карапуваті); *Кобылей Логъ* (1571, АМГ, I, 15; «да через *Кобылей Логъ* до усть Мжа»); Харківська обл.

**Кобілячий**, -ого, ч.; **яр**, пр. Деркулу л. Сіверськ. Дінця п. Дону (ДСГМ); Ворошиловградська обл.

**Кобілячка**, -и, ж.; р., пр. Кінської л. Дніпра (ВЗК, 166; НРЗХ, 58); Запорізька обл.

**Кобілячок**, -чка, ч.; рр.: 1) л. Дніпра; між рр. Псел і Ворскла; Полтавська обл.; *Кобылячекъ*, *Кобыльничъ*, *Кобылякъ*, *Кобелячекъ* (Машт., Дн., 72); *Кобелячекъ* (XIII ст., Ляск., ИПЗ, 32); *Кобылячокъ* (1782, Кордт, № 32); *Кобыльчакъ* (XVII ст., КБЧ, 109, 110); *Кобелякъ* (XIX ст., Марк., 437); *Кобелячекъ* (1843, ВСОРИ, ПГ, 11); пор. с. *Кобелячок* Кременчуцьк. р-ну Пол-

тавськ. обл.; 2) п. Ворскли л. Дніпра; нп *Малий Кобелячок* і *Великий Кобелячок* Новосанжарськ. р-ну, *Кобеляцьк.* р-н Полтавськ. обл.; *Kobilak* (1665, Кордт, № 1); *Кобелячка* (1687, Сам., 167); *Кобелячекъ* (Кордт, № 30); *Кобелячокъ* (1859, СНМ, Пл., 69); *Великий Кобелячокъ* (1848, Ар., I, 15); *Кобелячекъ*, *Кобелячикъ*, *Кобелячка*, *Кобеляка*, *Kobiłak*, *Kobiłak* (Машт., Дн., 77); *Кобел'ачка* (*Кобел'а'ч'ок*), *Кобил'л'а* *Вод'а* (1972, МЕ; Стрижак, Кобиляки, 79—83).

**Кобильна**, -ої, ж.; бб.: 1) п. Бритаю п. Береки п. Сіверськ. Дінця п. Дону (КРУ, 143); *Кобильна* (1863, ВТКХГ; Машт., Дон, 50); Харківська обл.; 2) п. Гайчуру (у верхів'ї) л. Вовчої л. Самари л. Дніпра; *Кобильная* (1898, ГИАН, 81); пор. кол. с. *Вершина* (*Кобильная*) (ОНМЕГ, 118); Запорізька обл.; 3) п. *Кобильної* л. Мокрих Ялів л. Вовчої л. Самари л. Дніпра (1862, ВТКГ); Донецька обл.

**Кобильничя**, -і, ж.; 1) **потік**, с. Чорний Потік Надвірнянськ. р-ну Івано-Франківськ. обл.; 1788, «*pro nad Potok Kobylnicza*» (Нгавес, 100); *Кобильница* (WRG, II, 368); 2) р., п. Довгої пр. Горок пр. Бреші п. Дніпра; *Кобыленка*, *Кобильница* (Машт., Дн., 140); Волинська обл.

**Кобильня**, -і, ж.; бб.: 1) л. Гусинки л. Комишної п. Повної л. Деркулу л. Сіверськ. Дінця п. Дону (1900, СУ, 62; ОГКЕЧС, 165; Машт., Дон, 65); Ворошиловградська обл.; 2) л. Інгульця п. Дніпра; Дніпропетровська обл.; *Кобильня* (КРУ, 128); 3) л. Мокрих Ялів л. Вовчої л. Самари л. Дніпра (1862, ВТКГ); *Кобильная* (1779, Дубр., III, 371); *Кобильна* (ГИЮРК; Машт., Дон, 81); *Большая Кобильная* (СНПД, 89); *Кобильный* (КЕНЛ); *Кобылка* (1850, ОСОНК, I, 70); с. Старолинівка Великоновосілівськ. р-ну Донецьк. обл.; пор. х. *Кобильный* (ВЕГ, 88); ур. *Нижняя Кобал(а)* (1755, ЗООИД, XIV, 608), або *Нижше-Кобляля* (1755, ИИЗК, II, 1820; на р. Нижчі Яли); 4) р., л. Десни л. Пд. Бугу; *Кобильня* (Машт., ДБ, 34; Тверит., 41); «*при р. Кобильной*» (Тр. Под., IX, 225, 228); *Кобылка* (Менде; Тверит., 24); *Кобыла* (SG, IV, 217); с. *Кобильня* Липовецьк. р-ну Вінницьк. обл.

**Кобильська**, -ої, ж.; б., п. Грузької л. Кальміусу, вт. в Азовське море (Експ.); *Кобыльская* (ВТКЕГ).

**Кобильський**, -ого, ч.; р., витік р. Гніздечної п. Гнізни л. Серету л. Дністра; нп *Кобида* кол. Збаразьк. пов.; *Kobylański Potok*, *Rzeczko*, *Kobylski potok* (SG, IV, 221; III, 82); с. Курники Тернопільськ. р-ну і обл.; *Кобильский* (WRG, II, 367; SG, IV, 221).

**Кобильчик**, -а, ч.; **потік**, п. Сухаря л. Терреблі п. Тиси л. Дунаю; с. Колочава Міжгірськ. р-ну Закарпатськ. обл.; *Кобильчик* (1972, МЕ).

**Кобичинка**, -и, ж.; стр., м. Київ; *Кобиченка* (1800, АКГ).

**Кобленна**, -ої, ж.; р., пр. Підбужу п. Дністра; с. Верхній Лужок Старосамбірськ.

р-ну Львівськ. обл.; пор. там же ліс *Ксубл'енка*, *Кобл'ена* (ОКІМ).

**Коблиця**, -і, ж.; рр.: 1) п. Пд.Бугу; нп Мала Мечетня, Голоскове Кривоозерськ. р-ну Миколаївськ. обл. (1968, МЕ); на карті 1772—1774 — як *Мечетка* (Ястр., 162); XIX ст., *Мечетка* (Тр. Под., IX, 83); 2) п. Талі п. Тетерева п. Дніпра; Київська обл.; *Коблиця* (Машт., Дн., 48); пор. с. *Коблиця* Бородянськ. р-ну Київськ. обл.

**Кобличка**, -и, ж.; **потік**, с. Верхні Ворота Воловецьк. р-ну Закарпатськ. обл. (1973, МЕ); пор. *Кобличка* — кут у с. Верхні Ворота (Петров, 54).

**Коблівка**, -и, ж.; р., л. Тилігулу, вп. в Тилігульський лим. бас. Чорн. моря; Одеська обл. (кол. Одеськ. пов.); *Коблевка* (Машт., ДБ, 32; WRG, II, 364).

**Коболчанка**, -и, ж.; р., п. Дністра; між рр. Жевка і Караець; нп *Коболчин* Сокирянськ. р-ну і Васловівці Заставнівськ. р-ну Чернівецьк. обл.; *Кипирченка* — помилк.? (Зашук, 276); *Ковильченская* (Машт., ДБ, 27; WRG, II, 376); 1447, на устє *Кобылчина*; *Коболча*, *Капачанка*, *Старя річка* (Карп., 139).

**Кобрин**, -у, ч.: 1) р., п. Маньки п. Дніпра (Машт., Дн., 52); як п. Дніпра (Фунд., 41); смт Обухів Київськ. обл. (Де-ла-Флиз, 608); *Кобрина* (1779, Исл.; Фунд., 41; СНМ, Кв, 29); *Кобрин* (Фунд., 41); *Де-ла-Флиз*, 608; Машт., Дн., 52); *Кобруй* (Rulik., ОРК, 51); 2) **стр.**, п. Дніпра; с. Черняхів Кагарлицьк. р-ну Кв; *Кобрин* (1974; Анк.).

**Кобяків**, -ового, ч.; яр, п. Сіверськ. Дінця п. Дону; *Кобяков* (Машт., Дон, 44); *Кобяковъ* (1863, ВТКХГ); с. Верхній Салтів Вовчанськ. р-ну Харківськ. обл.

**Ковалдова**, -ої, ж.; б., л. Кривого Торця п. Казенного Торця п. Сіверськ. Дінця п. Дону (Машт., Дон, 54); Ворошиловградська обл.

**Ковалєва**, -ої, ж.; бб.: 1) л. Вільнянки п. Самари л. Дніпра (ВТКЕГ); Дніпропетровська обл.; 2) л. Кальміусу, вп. в Азовське море (ВТКЕГ); *Ковалєвська* (Експ.); пор. нп *Ковалєв* (АС); *Ковалєва*; Донецька область (ОАІМ; ОКІМ); 3) п. Бритаю (у верхів'ї) п. Береки п. Сіверськ. Дінця п. Дону (Експ.); с. Надеждине Близнюківськ. р-ну Харківської області; 4) п. Верхнього Провалля п. Великої Кам'янки п. Сіверськ. Дінця п. Дону (ВТКЕГ; Машт., Дон, 67); 5) п. Вовчої л. Самари л. Дніпра (ГИЮР, 63—64); вище с. Галицинівка Мар'їнськ. р-ну Донецьк. обл.; 6) п. Клебань-Бика л. Кривого Торця п. Казенного Торця п. Сіверськ. Дінця п. Дону (Машт., Дон, 54); Донецька обл.; 7) п. Нетриусу л. Сіверськ. Дінця п. Дону (Машт., Дон, 54); яр *Ковалєв* (Експ.); *Ковалєв* (ГОІУ, 214); *Ковелів* (Експ.); 8) п. Писаревої л. Харкового (Харківки) л. Уди п. Сіверськ. Дінця п. Дону (1863, ВТКХГ); Харківська обл.; 9) п. Третьякового л. Верхньої Дворічної п. Осколу л. Сіверськ. Дінця п. Дону (1863, ВТКХГ; Машт., Дон, 53); Харківська обл.; 10) пр. Красної Кам'янки л. Інгульця п. Дніпра; Кірово-

градська обл.; *Ковалева* (1876, ПХЕВ, XXII, 401).

**Коваленка**, -и, ж.; р., л. Ірші л. Тетерева п. Дніпра; Житомирська обл.; *Коваленка* (Машт., Дн., 46).

**Коваленків**, -ового, ч.; яр, п. Чорного Жеребця л. Сіверськ. Дінця п. Дону (Експ.); смт Кіровськ Красноліманськ. р-ну Донецьк. обл.

**Коваліха**, -и, ж.; б., п. Городецької л. Бика л. Самари л. Дніпра (1863, СНМ, Ек, 50; 1886, СССЕГ, БУ, II; Машт., Дн., 80).

**Ковалішин**, -ого, ч.; руч., пр. Хоролу п. Псла л. Дніпра; Полтавська обл.; *Ковалішинъ* (1785, ОРЧН, 24).

**Ковалів**, -éвого, ч.; яри: 1) л. Сіверськ. Дінця п. Дону (1845, КОЧ; між рр. Уди і Гнилиця); *Ковалів Єврок* (ДСГМ, 377); Харківська обл.; 2) п. Айдару л. Сіверськ. Дінця п. Дону (АС; між б. Нагольна та яром Глиняний); Ворошиловградська обл.; 3) р., м. Васильків Київськ. обл.; *Ковалевъ* (1800, АКГ).

**Ковалівка**, -и, ж.: 1) **потік**, п. Дністра; нп Вільшаниця, Милування Івано-Франківськ. р-ну й обл. (ОКІМ); рр.: 2) л. Груні л. Псла л. Дніпра; с. Митлашівка Драбівськ. р-ну Черкаськ. обл.; *Коваліовка* (1859, СНМ, Пл, 41; 1865, ПКП, 137); 3) л. Коропця л. Дністра; с. *Коваліовка* Монастирськ. р-ну Тернопільськ. обл.; *Ковалевка* (WRG, II, 371); *Kowalówka* (SG, IV, 414, 515).

**Ковалівська**, -ої, ж.; б., л. Нежуриної л. Чорного Жеребця л. Сіверськ. Дінця п. Дону (Експ.); *Ковалевская* (ГКСЗ; Машт., Дон, 56); с. *Ковалівка* Сватівськ. р-ну Ворошиловградськ. обл.

**Ковалівський**, -ого, ч.; стр., с. Іванівка Богуславськ. р-ну Київськ. обл.; *Ковалівський* (1974, Анк.).

**Коваль**, -я, ч.: 1) **потік**, с. Лозянський Міжгірськ. р-ну Закарпатськ. обл. (1973, МЕ); 20-і рр. XX ст., *Ковальський*, *Коваль* (Петров, 16, 29); 2) Чернігівська обл. (1742, СВМ, 101).

**Ковачельді**, *невідм.*; **потік**, л. Боркуту л. Ярку л. Тиси л. Дунаю; с. Вишкове Хустськ. р-ну Закарпатськ. обл.; уг. *Kovácsölgyi patak* (1971, МЕ); 20-і рр. XX ст., *Ковачельді* (Петров, 28); 30-і рр., *Ковач*, *Ковач* (Wiesner, 40, 61).

**Ковачева Зворина**, -ої -и, ж.; потч., п. Ріки п. Тиси л. Дунаю; с. Березове Хустськ. р-ну Закарпатськ. обл.; *Ковачова Зворина* (1971, МЕ).

**Коваченків**, -ового, ч.; яр, л. Михайлівського л. Береки п. Сіверськ. Дінця п. Дону; *Коваченковъ* (1863, ВТКХГ; Машт., Дон, 50); Харківська обл.

**Ковачів**, -éвого, ч.; потоки: 1) с. Деренковець Берегівськ. р-ну Закарпатськ. обл.; уг. *Kovácsó* (1972, МЕ); 1270, ставок *Kovács-patak*; 1393, *Kovács* (Gyöngy, 544); 60-і рр. XIX ст., *Ковацо* (Петров, 52); 2) с. Миклувіці Мукачівськ. р-ну Закарпатськ. обл.; 20-і рр. XX ст., *Ковачов* (Петров, 48).

**Ковачівський**, -ого, ч.; потоки: 1) п. Боржави п. Тиси л. Дунаю; с. Кушниця Іршавськ. р-ну Закарпатськ. обл.; *Ковачівський*

(1973, МЕ); 1411 і 1463, *Kowachpathaka* (Bélay, 136); 60-і рр. XIX ст., *Kovácsúki* (Петров, 14); 30-і рр. XX ст., *Kováčovský*, *Ковачовський* (Wiesner, 52, 61); пор. поле *Kovácsúki* (Петров, 14); 2) п. Прохідного л. Ріки п. Тиси л. Дунаю; смт Міжгір'я Закарпатськ. обл.; *Ковачівський* (1971, МЕ).

**Ковачка**, -и, ж.; **потік**, л. витік Колючівського л. Тур'ї л. Ужа л. Лабірця п. Бодрогу п. Тиси л. Дунаю; с. Порошкове Перечинськ. р-ну Закарпатськ. обл. (1972, МЕ); 20-і рр. XX ст., *Ковачов* (Петров, 63); 30-і рр., *Kováčov*, *Ковачов* (Wiesner, 58, 61).

**Ковач-потік**, -оку, ч.; потоки: 1) л. Бистроного л. Старої п. Латориці л. Бодрогу п. Тиси л. Дунаю; с. Пацканьове Ужгородськ. р-ну Закарпатськ. обл.; *Ковачівтук* (1973, МЕ); 2) с. Герцівці Мукачівськ. р-ну Закарпатськ. обл. (1973, МЕ); 3) с. Чорна Виноградівськ. р-ну Закарпатськ. обл. (1953, МЕ).

**Ковбаньки**, -ньюк, *мн.*; б., пр. Чорного Жеребця л. Сіверськ. Дінця п. Дону (ДСГМ); Донецька обл.

**Ковбасина**, -ої, ж.; б., п. Білої п. Айдару л. Сіверськ. Дінця п. Дону; *Колбасина* (Машт., Дон, 60); Ворошиловградська обл.

**Ковбасінка**, -и, ж.; р., л. Пруту л. Дунаю; нп Шевченкове й Орелець Снятинськ. р-ну Івано-Франківськ. обл.; *Kobbasinka*, *Kowbasinka* (SG, IV, 391; IX, 198); *Ковбасінка* (WRG, II, 372).

**Ковбаска**, -и, ж.; р., п. Вільшинки п. Дністра; *Килбаска* (Машт., ДБ, 14); с. Монастиреш Стризького р-ну Львівськ. обл.; *Kieľbaska* (SG, IV, 37); *Кубаска*, *Кубаска* (ОКІМ).

**Ковбасна**, -ої, ж.; р., л. Мурашки (КРУ, 49); п. Мурафи л. Дністра (КРУ, 49); як п. Мурафи л. Дністра (Машт., ДБ, 27); нп Козлірка, Шаргород Шаргородськ. р-ну Вінницьк. обл.; *Kieľbasna* (SG, IV, 37; VI, 667); 1579, «*Kieľbassna vulgo dici*» (АЮЗР, VII, II, 291); 1880, *Колбасная* (СПГ, 31).

**Ковбиші**, -ів, *мн.*; р., п. Черемошу п. Пруту л. Дунаю; с. Петраші Путильськ. р-ну Чернівецьк. обл. (Карп., 139); пор. х. *Ковбишний* (Верхн. *Ковбиші* і *Нижн. Ковбиші*) (Карп., ТГР, 37).

**Ковбура**, -и, ж.; р., бас. Дністра; с. Підгородці Сколівськ. р-ну Львівськ. обл. (ОКІМ).

**Ковер**, -вра, ч.; **потік**, л. Щирця л. Дністра (Машт., ДБ, 7); пор. с. *Kower* (Kowur) на бер. р. Щирець (SG, IV, 518); гирло в с. Нагор'яни Пустомитівськ. р-ну Львівськ. обл.; *Kower* (SG, XI, 851).

**Ковержин**, -а, ч.; р., л. рук. Дніпра; нижче гирла р. Трубіж; Київська обл.; *Ковержинъ* (Машт., Дн., 53).

**Ковжійка**, -и, ж.; р., л. Ворскли л. Дніпра; нп Милорадове та *Ковжійка* Котелевськ. р-ну Полтавськ. обл.; *Ковжиг* (1848, ВСОРИ, ПГ, 16; ПЕ, 210).

**Ковпак**, -а, ч.; потч., п. витік Галаштова п. Білої Тиси л. Тиси л. Дунаю; смт Богдан Рахівськ. р-ну Закарпатськ. обл. (1972, Анк.).

**Ковпаків**, -ового, ч.; яри: 1) л. Айдару л. Сіверськ. Дінця п. Дону (Експ.); *Колпаков* (ОГКЕЧС, 91; Машт., Дон, 61); *Кознаковъ* (1900, СУ, 141); Ворошиловградська обл.; пор. х. *Колпаковъ* (1863, ВТКХГ); 2) л. Євсугу л. Сіверськ. Дінця п. Дону (Машт., Дон, 61); Ворошиловградська обл.

**Ковпáцька**, -ої, ж.; б., п. Білої п. Айдару л. Сіверськ. Дінця п. Дону; *Калпацкая* (Машт., Дон, 60); Ворошиловградська обл.

**Ковпинка**, -и, ж.; р., п. Десни л. Дніпра; с. *Ковпинка* Новгород-Сіверськ. р-ну Чернігівськ. обл.; «при руч. *Ковпинкѣ*» (1859, СНМ, Чрг, 111; Машт., Дн., 203; 1965, МЕ).

**Ковра́й**, -аю, ч.; рр.: 1) л. Ірклію л. Дніпра; с. *Коврай* Чорнобаївськ. р-ну Черкаськ. обл.; *Коврай*, *Каврай* (Машт., Дн., 57); *Ковраецъ* (1848, ВСОРИ, ПГ, 13; 1852, Ар., III, 36; 1888, Гуров, 478); 2) л. Річища л. рук. Дніпра; гирло нижче Супою; *Коврай*, *Каврай* (Машт., Дн., 57); *Ковраецъ* (XIII ст., Ляск., ИПЗ, 32); Золотоніськ. р-н Черкаськ. обл.; 3) л. Супою л. Дніпра; нп *Коврай*, *Коврайські Хутори* Золотоніськ. р-ну Черкаськ. обл.; *Коврай* (1848, ВСОРИ, ПГ, 12; 1852, Ар., III, 36; 1859, СНМ, Пл, 46; Машт., Дн., 56).

**Ковсу́г**, -у, ч.; р., л. Євсугу л. Сіверськ. Дінця п. Дону (1778, ГКНА, *Ковсул* — помилк.; Машт., Дон, 61); *Ковсухъ* (ГОДБ); *Ковсюгъ* (1781, КХВ); *Ковсюга* (1766, Лишин, III, 83); *Койсугъ* (1774, ДНП, 45—46, 48); *Ковсуг* (ОАІМ); *Койсюгъ* (РА—1792, КЕН); *Койсюга* (1766, Лишин, III, 52—53); *Ковчугъ* (РПГО, VII, 264); *Койсу* (1792, КПГ<sub>1-2</sub>); Ворошиловградська обл.; пор. нп *Койсугъ* (1880, МИСОЕЕ, II, 226).

**Ковтѣ́оба**, -и, ж.; р., смт Градизьк Глобинськ. р-ну Полтавськ. обл. (1952, ОКІМ).

**Ковтѣ́оби**, -тѣ́об, мн.; руч., пр. Базавлука п. Дніпра; с-ще Лошкарівка Софіївськ. р-ну Дніпропетровськ. обл.; *Ковтѣ́оби* (ОКІМ).

**Ковч**, -і, ж.; р., бас. Жерева л. Ужа п. Прип'яті п. Дніпра; с. Кремне Лугинськ. р-ну Житомирськ. обл. (ОАІМ).

**Ковчинка**, -и, ж.; р., л. Десни л. Дніпра; с. *Ковчин* Куликівськ. р-ну Чернігівськ. обл.; як л. рук. Десни (XVIII ст., ОСМ, II, 95; 1877, МОЗУ, 3; 1967, МЕ); *Ковчинка* (1765—1769, ОРОМ, НП, 191; 1785, ОРЧН, 11).

**Ковш**, -а, ч.; яр, пр. Кальміусу (біля гирла), вп. в Азовське море (1799, АНГ; ВМ, 64); Донецька обл.

**Ковша́рів**, -ового, ч.; яр, п. Ружанського п. Сухого Бурлука п. Середнього Бурлука л. Сіверськ. Дінця п. Дону; *Ковшаревъ* (1863, ВТКХГ; Машт., Дон, 45); Харківська обл.

**Когей**, -ею, ч.; водотік на Карабі-Яйлі; Білогірськ. р-н Кримськ. обл. (Ена, К., 27); пор. там же *Когей* — суч. с. Русаківка того ж р-ну.

**Когя́льник**, -а, ч.; р., вп. в лим. Сасик (Кундук); між рр. Прут і Дністер; *Кундік* (КРУ, 30); МРСР, Одеська обл. УРСР;

нп Серпневе, Березине, Червоне Тарутинськ. р-ну, Теплиця, Павлівка, Арциз Арцизьк. р-ну, Татарбунари (ІМСУ, Од, 183, 184, 192); 1807, *Козильникъ* (ОАІМ); 1844, *Казильникъ*, *Кундукъ* (ОСОНК, I, 62); *Когальникъ* (Сем., I, 252); *Cogălnik* (WRG, II, 376); *Агалинг*, *Агалинкус* (МХ); *Гогонликъ*, *Казальникъ* (ЗООИД, XI, 194).

**Когутáрка**, -и, ж.; потік, п. Маскотина л. Білого Черемошу п. Черемошу п. Пруту л. Дунаю; Гринявська с/Р Верховинськ. р-ну Івано-Франківськ. обл. (МКур.).

**Когутів**, -ового, ч.; потоки: 1) л. Чорної п. Сяну п. Вісли; *Kohosiv* (HW, 66); Львівська обл.; 2) с. Орів Сколівськ. р-ну Львівськ. обл. (ОКІМ).

**Когутівка**, -и, ж.; потч., л. Циганки л. Нічлави л. Дністра; с. Кривче Борщівськ. р-ну Тернопільськ. обл.; *Ксугут'ійка*; пор. там же кут *Когутівка* (ОКІМ).

**Когутча́т**, *невідм.*; потік, с. Ставне Великоберезнянськ. р-ну Закарпатськ. обл.; 20-і рр. ХХ ст., *Когутчат* (Петров, 64).

**Кода́чка**, -и, ж.; р., пр. Стугни, п. Дніпра; Ківівська обл.; *Кодачка* (Добр., ЗВ, 4).

**Кодене́ць**, -нця, ч.; п. рук. Ворскли л. Дніпра; Охтирськ. р-н Сумськ. обл.; *Коденець* (Машт., Дн., 75).

**Коденка**, -и, ж.; р., л. Гуйви п. Тетерева п. Дніпра (Машт., Дн., 44); як п. Тетерева (Нов., 357); нп Старий Солотвин Бердичівськ. р-ну, *Кодня* Житомирськ. р-ну й обл.; *Кодпіа* (1593, АЮЗР, VI, I, 229); *Kodenka* (1739, АЮЗР, VI, II, 63); *Коденка* (Машт., Дн., 44; 1955, МЕ); *К'оданка* (1960, МЕ); *Коденька* (ОКІМ — як пр. *Коденки*; Нов., 357).

**Кодима**, -и, ж.: 1) б., п. Бахмуту п. Сіверськ. Дінця п. Дону (1863, ВТКХГ); *Кодима* (1882, ГЕХГ, 107; Машт., Дон, 56; Експ.); *Кодимка* (Експ.); *Малая Кодима* (1873, ТОИПХУ, VII, 219); Донецька обл.; рр.: 2) п. Бахмуту п. Сіверськ. Дінця п. Дону (1863, ВТКХГ; Машт., Дон, 56); *Кодима* (1782, Кордт, № 32; Машт., Дон, 56); *Кодимо*, *Кодемо* (Експ.); *Кодемка* (1863, СНМ, Ек, 48); *Большая Кодемка* (1882, ГЕХГ, 107); *Большая Кодыма* (1873, ТОИПХУ, VII, 219); Донецька обл.; пор. с. *Кодема* (суч. Семигір'я) Артемівськ. р-ну Донецьк. обл.; *Кодемо* (Експ.); 3) п. Висуні п. Інгульця п. Дніпра; Миколаївська обл.; *Кодыма* (ВЗК, 140); *Кодыма* (КРУ, 128); *Кодима* (ОКІМ); 4) п. Пд. Бугу; нп Будей Колимськ. р-ну Одеськ. обл.; Кінецьпіль Первомайськ. р-ну Миколаївськ. обл. (1968, МЕ; КРУ, 61); 1735, *Кодима* (ИИЗК, II, 1207); *Кодыма* (Менде; Тверит., 27, 34, 38, 40, 69; Тр. Под., IX, 1—15, 37, 38, 41); *Кодыма*, *Кодымь*, *Кудымь* (Гульдм., 37, 38); *Кодыма*, *Кодымь*, *Кудымь*, *Kodema*, *Kodyuta*, *Kodim* (Машт., ДБ, 37); *Kodyuta*, *Kodema* (SG, IV, 242); пор. смт *Кодима* Одеськ. обл. (у верхів'ї); *Кодима* — як м. біля гирла: «А выше того города по Бокгу город *Кодыма*» (КБЧ, 34); XVI — XVIII ст., *Кодыма* — як місцевість уздовж р. (Тр. Под., IX, 42); 5) пр. Громоклії п. Інгулу

л. Пд. Бугу; *Кодыма* (ВЗК, 139); Миколаївська обл.

**Кодинцівка**, -и, ж.; р., л. Малого Аджалика, вп. в Аджалицьк. лим. бас. Чорн. моря; між рр. Дністер і Пд. Буг (КРУ 53); кол. с. *Аятоно-Кодинцева* (Холмогорове) Одеськ. обл. (кол. Одеськ. пов.); 1359, *Кодинцовка* (СНМ, Хрс, 131); *Кодынцевка*, *Кодинцевка* (WRG, II, 373—379).

**Кодра**, -и, ж.; р., п. Тетерева п. Дніпра; нп Забуяння, *Кодра* Макарівськ. р-ну, Мигалки Бородянськ. р-ну Київськ. обл.; *Корда* (Фунд., 40); *Кодра* (Похил., 86; Похил., УКР, 4<sup>о</sup>; Машт., Дн., 46; ККО — 1946; 1959, МЕ); *Кодра* (КРУ, 91).

**Кодриш**, -а, ч.; потік, л. Брестівського л. Латориці л. Бодрого п. Тиси л. Дунаю; с. Брестів Мукачівськ. р-ну Закарпатськ. обл.; 30-і рр. ХХ ст., *Kodryš*, *Кодриш* (Więzner, 42, 61); пор. ур. *Кодришевиця* (Петров, 38).

**Коба**, -і, ж.; р., пр. Случі п. Горині п. Прип'яті п. Дніпра (Машт., Дн., 163); суміжжя Хмельницьк. обл. (Старокостянтинівськ. р-н) та Житомирськ. обл. (Любарськ. р-н).

**Кожанка**, -и, ж.; р., л. Жиді п. Роськи п. Росі п. Дніпра; нп Очитків, *Кожанка* Липовецьк. р-ну Вінницьк. обл.; *Кожанка* (Похил., 306; Андр., ЛЮ, карта).

**Кожданг'яля**, -ії, ж.; р., л. Когльника, вп. в лим. Сасик; між рр. Прут і Дністер (КРУ, 30); Одеська обл.; *Кожданг'яля* (WRG, II, 380).

**Кожулина**, -ої, ж.; б., п. Лозової п. Казенного Торця п. Сіверськ. Діня п. Дону (ГКСЗ; Машт., Дон, 54); Донецька обл.

**Кожум'якова**, -ої, ж.; б., п. Кам'янки п. Вовчої л. Самари л. Дніпра; *Кожумлякова* (1898, ГИАУ, 50); Донецька обл.

**Кожум'ячий**, -ого, ч.; яр, л. Топильці пр. Волоської Балаклійки л. Балаклійки л. Сіверськ. Діня п. Дону; *Кожум'ячий* (1863, ВТКХГ); *Кузкум'ячий* (Машт., Дон, 49).

**Кожуха**, род. належн.; стр., м. Київ; *Кожуха* (1800, АКГ).

**Кожухорва**, -и, ж.; б., л. Кам'янки л. Очеретуватої л. Кривого Торця п. Казенного Торця п. Сіверськ. Діня п. Дону; *Кожухорва* (АС); Донецька обл.

**Кожушний**, -ого, ч.; потік, л. Дністра; між рр. Прирва і Колодниця; *Козушинь*, *Kozuszyn* (Машт., ДБ, 6); с. Колодуби Миколаївськ. р-ну Львівськ. обл.; *Kozuszyn* (SG, IV, 578; X, 331); *Козушин* (КРУ, 33); *Козушын*, *Кожушний* (WRG, II, 382, 388).

**Коза́**, -й, ж.; р., п. Росі п. Дніпра; с. Дзюньків Погребищенськ. р-ну Вінницьк. обл. (ПУОК, X, 29); *Коянка* (Похил., 261; Андр., ЛЮ, карта; СНМ, Кв, 54); *Каза* (Фунд., 43); *Коза* (Похил., 262; Андр., ЛЮ, карта; СНМ, Кв, 54; ВЛ; Машт., Дн., 54; Макс., Киев., 25; ПУОК, X, 29); *Коза́* (ОКІМ).

**Коза́к**, -а́, ч.; р., м. Берислав Херсонськ. обл.; *Козак* (1968, МЕ).

**Козакі́**, -ів, мн.; потік, л. Глинці п. Пругу; нп Нові Бросківці й Бобівці Сторожинецьк. р-ну Чернівецьк. обл.; 1854, *Kozaki*; 1879, *Kozacki* (Карп., 139—140).

**Козакі́ве**, -ого, с.; р., с. Свидівок Черкаськ. р-ну й обл.; *Козакі́ве* (1969, МЕ).

**Козарева**, -ої, ж.; потік, л. Мошкова (Чорного) л. Шубранця л. Пругу л. Дунаю; м. Чернівці Чернівецьк. обл.; 1909, ур. *Kozarewa dolina*; *Kozarewa* (Карп., 140).

**Коза́риха**, -и, ж.; р., пр. Кільтяви п. Сільниці п. Пд Бугу; *Козарьиха* (Тверит., 25); смт Кириасівка Тульчинськ. р-ну Вінницьк. обл. (Тр. Под., IX, 154); *Kozarycha* (SG, IV, 540); XVII — поч. XVIII ст. (Рус., PT, 78).

**Козарі́вська**, -ої, ж.; р., л. Ропочева л. Сучави п. Серету л. Дунаю (Карп., Серет, 94); с. Селятин Путильськ. р-ну Чернівецьк. обл.; *Козарі́вська*; 1909, *Kozariwska* (Werszyd) (Карп., 140).

**Коза́рка**, -и, ж.: 1) потік, л. Бистриці Надвірнянської п. Бистриці п. Дністра; між рр. Рафаїлів і Салатрук (Машт., ДБ, 17); с. Пасічна (кут *Козарки*) Надвірнянськ. р-ну Івано-Франківськ. обл.; *Kozarka*, *Kozarki* (SG, IV, 537); 1788, «przy potoku Kozarkowym» (Hrabec, 100); рр.: 2) л. Росави л. Росі п. Дніпра; Черкаська обл.; *Козарка* (СНМ, Кв, 132; Машт., Дн., 56); пор. с. *Козарі́вка* Канівськ. р-ну Черкаськ. обл.; 3) п. Случі п. Горині п. Прип'яті п. Дніпра (Машт., Дн., 163; Дрозд, МРУ, 237); Дзержинськ. р-н Житомирськ. обл.; пор. там же нп *Мала Козара* та *Велика Козара*; 4) п. Смілистого л. Кобилора л. Сучави п. Серету л. Дунаю (Карп., Серет, 94); с. Шепіт Путильськ. р-ну Чернівецьк. обл.; *Козарка*; 1909, *Kozarka*; 1938, *Cozarka* (Карп., 140).

**Коза́цька**, -ої, ж.; бб.: 1) л. Айдару л. Сіверськ. Діня п. Дону; *Казакья* (1900, СУ, 2, 39, 143; Машт., Дон, 60); руч. *Казакій* (1869, СНМ, Хрк, 156); *Казачий Яр* (АС); руч. *Козачок* (Експ.); Ворошилоградська обл.; 2) пр. Княжої п. Водолажки п. Можу п. Сіверськ. Діня п. Дону; *Казакья* (Машт., Дон, 48); *Козакья* (1773, МИКБ, II, 322; 1863, ВТКХГ); Харківська обл.; 3) р., п. Дніпра; смт *Козацьке* Бериславськ. р-ну Херсонськ. обл.; *Козацька* (1751, АЮЗР, III, 111, 608; Макс., Прил., 107); *Казакое Рѣчище* (1697, ОРД; Величко, III, 478); *Козацькое Рѣчище* (ВЗК, 137); *Казакья* (Машт., Дн., 91).

**Коза́цьке**, -ого, с.; рр.: 1) л. рук. Дніпра; *Козацьке*, *Криве* (НРЗХ, 65); пор. с. *Козачі Лагери* Цюрупинськ. р-ну Херсонськ. обл.; 2) пр. Плоского п. Дніпра; с. Худяки Черкаськ. р-ну й обл.; *Козацьке* (ОКІМ); 3) руч., смт Літинка Вінницьк. обл.; *Козацьке* (Тр. Под., IX, 580).

**Коза́цький**, -ого, ч.; потоки: 1) л. Бистрого п. Ріки п. Тиси л. Дунаю; с. Нижній Бистрий Хустськ. р-ну Закарпатськ. обл. (1971, МЕ); 20-і рр. ХХ ст., *Козацький* (Петров, 6); пор. *Козацький* — присілок Нижнього Бистрого (Петров, 5); луг *Козацький ґрунь* (там же); 2) л. Ши-

поту л. Тур'ї л. Ужа л. Лабірця п. Бодрогу п. Тиси л. Дунаю; с. Тур'я Поляна Перечинськ. р-ну Закарпатськ. обл.; 30-ї рр. XX ст., *Kozaszyk*, *Козацький* (Wiesner, 57, 61); 3) бас. Дністра; с. Стрільки Старосамбірськ. р-ну Львівськ. обл.; *Козацький* (ОКІМ); 4) бас. Дністра; с. Тростянець Долинськ. р-ну Івано-Франківськ. обл. (ОКІМ); 5) яр, л. Тетліги п. Сіверськ. Дінця п. Дону; *Козацький* (1845, ПОЧ; 1845, КОЧ; 1863, ВТКХГ; Машт., Дон, 45).

**Козацький Яр**, -ого Яру, ч.; б., л. Меланки л. Тилігулу, вп. в Тилігульськ. лим.; між рр. Дністер і Пд. Буг; Одеська обл. (кол. Ананівськ. пов.); *Козацький Яр* (СНМ, Хрс, 68); *Козацький Яр* (КРУ, 54). †

**Козача**, -ої, ж.; бб.: 1) л. Ожерельної л. Кінської л. Дніпра; *Козачья* (1862, ВТКГГ); Запорізька обл.; 2) л. Теплої л. Сіверськ. Дінця п. Дону; *Козачья* (АС; між б. Калмичка та Осиповий яр); 3) п. Великої Кам'янки п. Сіверськ. Дінця п. Дону (Експ.); *Козачья* (ВТКЕГ; Машт., Дон, 66); 4) с. Чорнявка Черкаськ. р-ну й обл.; *Козача* (ОАІМ); 5) р., л. Груні п. Псла л. Дніпра; с. Качанівка Охтирськ. р-ну Сумськ. обл.; *Козачья* (1785, ОРЧН, 27).

**Козачанка**, -и, ж.; р., п. Чичеркозівки п. Шполки л. Гнилого Тікичу л. Тікичу п. Сінохи л. Пд. Бугу; с. *Козачьке* Звенигородськ. р-ну Черкаськ. обл. (1970, МЕ).

**Козачів**, -евого, ч.; потік, п. *Коломийки* (*Коломийського*) пр. Пруту л. Дунаю; нп Мала Кам'янка і Коломия Коломийськ. р-ну Івано-Франківськ. обл.; *Kozaszów* (SG, IV, 535; IX, 108); як п. Добровідки л. Пруту л. Дунаю (SG, II, 79).

**Козачка**, -и, ж.; б., п. Зайцевої л. Водяної л. Самари л. Дніпра; *Козачка* (ВТКЕГ).

**Козачок**, -чка, ч.; б., п. Сіверськ. Дінця п. Дону (АС; між бб. Суходіл та Єфремова).

**Козаччина**, -ої, ж.; б., п. Білої Мокрої п. Сіверськ. Дінця п. Дону; *Козаччина* (Машт., Дон, 66).

**Козебівський**, -ого, ч.; потік, л. Голованки л. Опору п. Стрия п. Дністра; с. Риків Сколівськ. р-ну Львівськ. обл.; *Kozebiwski* (SG, III, 108); *Козебівський*, *Козелівський?* (WRG, II, 383; SG, IV, 541).

**Козеївський**, -ого, ч.; потік, п. Білого Черемощу п. Черемощу п. Пруту л. Дунаю; с. Стебні (присілок *Козеївський*) Путивльськ. р-ну Чернівецьк. обл.; 1919, *Cusivchei* — неточно (Карп., 140).

**Козёл**, -зла, ч.; рр.: 1) л. Трубежа л. Дніпра; Переяслав-Хмельницьк. р-н Київськ. обл.; *Козель* (XVI ст., Стороженко; 1891, КС, X, 199); 2) п. Десни л. Дніпра; кол. с. *Козел* Чернігівськ. р-ну й обл.; *Козель* (1742, СВМ, 101; 1765—1769, ОРОМ, ЧП, 55; 1785, ОРЧН, 7; Машт., Дн., 229); як пр. Верепуті п. Десни (1877, МОЗУ, I, 5); 3) с. *Козлівка* Путивльськ. р-ну Сумськ. обл. (1967, МЕ).

**Козёлів**, -ева, ч.; потік, л. Хоросни л. Сербеня (Галичанки, Голишанки) п. Во-

рони пр. Бистриці-Надвірнянської п. Бистриці п. Дністра; *Козель* (Машт., ДБ, 18); нп Середній Майдан Надвірнянськ. р-ну, Голосків Коломийськ. р-ну Івано-Франківськ. обл.; *Kozelów* (SG, I, 632; III, 101—102; IV, 541); *Козель* (WRG, II, 383).

**Козерова**, -ої, ж.; б., л. Білої п. Айдару л. Сіверськ. Дінця п. Дону (Машт., Дон, 60); Ворошиловградська обл.

**Козі**, род. належн.; р., бас. Чорн. моря в Криму; Шебетівська с/Р Феодосійськ. міськради (ІМСУ, Крм, 680; ОАІМ); *Кози* — суч. с. Сонячна Долина Феодосійської міськради (Сем., II, 675).

**Козий**, -а, ч.: 1) р., л. Стубли л. Горині п. Прип'яті п. Дніпра (Машт., Дн., 162); с. Дядьковичі Ровенськ. р-ну й обл.; *Козинка* (ОАІМ); 2) яр, л. Тетліги п. Сіверськ. Дінця п. Дону (1845, ПОЧ).

**Козина**, -ої, ж.; бб.: 1) п. Верхнього Провалля п. Великої Кам'янки п. Сіверськ. Дінця п. Дону; *Козина* (ВТКЕГ; Машт., Дон, 67); 2) п. Клебань-Бика л. Кривого Торця п. Казенного Торця п. Сіверськ. Дінця п. Дону; *Козья* (Машт., Дон, 55); *Козінка* (Експ.); р. *Казиново* (ВЕГ, 122—123); *Казиново* (там же, 123); пор. с. *Казиново* (ВЕГ, 122); 3) п. Нагольної л. Міусу, вп. в Азовське море (1853, ВТКЗВД); *Козья* (там же).

**Козиніць**, -нця, ч.; рр.: 1) с. Горностаївка Ріпкінськ. р-ну Чернігівськ. обл. (1967, МЕ); 2) м. Мена Чернігівськ. обл. (1965, МЕ).

**Козиний**, -ого, ч.; яри: 1) л. *Мокрої Козинки* л. Білої п. Айдару л. Сіверськ. Дінця п. Дону (1863, ВТКХГ); *Козиний* (Машт., Дон, 60); Ворошиловградська обл.; 2) п. Боркової (Баркової) п. Самари л. Дніпра; *Козиний* (1863, ВТКХГ); *Козина* (ВГІНУ, 52).

**Козинівка**, -и, ж.; р., пр. Бабанки л. Ятрані п. Сінохи л. Пд. Бугу; *Козиново* (Машт., ДБ, 40); Черкаська обл.

**Козині Копанки**, -их -ок, мн.; б., с. Михайлівка Канівськ. р-ну Черкаськ. обл.; *Козині Копанки* (ОКІМ).

**Козінка**, -и, ж.; р., пр. Веленського пр. Короля п. Старика п. Дніпра; смт *Козин* Обухівськ. р-ну Київськ. обл.; *Козин* (Де-ла-Флиз, 514); *Козінка* (ОКІМ)

**Козінська**, -ої, ж.; б., п. Нагольної л. Міусу, вп. в Азовське море; *Козинська* (1828, ОГІМ, 7); *Козин* (ГКЗ); *Козина* (ВТКЕГ).

**Козирева**, -ої, ж.; бб.: 1) л. Буркунки (Грузенської, Великої Грузенської) л. Берди, вп. в Азовське море (1898, ГІАУ, 161—162); Запорізька обл.; 2) п. Дніпра; смт Таромське Дніпропетровськ. міськради й обл.; *Козирева* (ВЗК, 203); 3) р., п. Хмельівки п. Сули л. Дніпра; *Козирова* (Машт., Дн., 59); х. Балюрин кол. Роменськ. пов. (1859, СНМ, Пл, 187); Сумська обл.

**Козірка**, -и, ж.; р., л. Ігулу л. Пд. Бугу; *Козирка*, *Козировка* (Машт., ДБ, 42); с. *Козиревка* Олександрійськ. пов. Херсонськ. губ.; *Козирка* (СНМ, Хрс, 39);

пор. с. *Козирівка* Новгородківськ. р-ну Кіровоградськ. обл.

**Козичанка**, -и, ж.; р., л. Ірпеня п. Дніпра (Машт., Дн., 49); Макарівськ. р-н Київськ. обл.; *Дикая* (Фунд., 40); *Грузька* (Похил., 72); *Ольхова*, *Сивка* (СНМ, Кв, 17, 22); *Козичанка* (Машт., Дн., 49; Макс., Киев., 23); пор. с. *Козичанка* Макарівськ. р-ну Київськ. обл.

**Козішна**, -ої, ж.; б., п. Самари л. Дніпра; *Козышная* (1778, ГКНА); Західний Донбас.

**Козівка**, -и, ж.; р., пр. Коропця л. Дністра; смт *Козова* Тернопільськ. обл.; *Kozówka* (SG, IV, 414); *Козовка* (WRG, II, 388).

**Козішний**, -ого, ч.; потік, п. Лопушни л. Серету л. Дунаю (Карп., Серет, 92); с. Долішній Шепіт Вижицьк. р-ну Чернівецьк. обл.; *Козышний* (Карп., 140).

**Козлів**, -ового, ч.; яр, л. Вовчої л. Сіверськ. Дінця п. Дону; *Козловъ* (1863, ВТКХГ; Машт., Дон, 44); Харківська обл.

**Козлова**, -ої, ж.; бб.: 1) л. Євсугу л. Сіверськ. Дінця п. Дону (Машт., Дон, 61); Ворошиловградська обл.; 2) п. Кальміусу, вп. в Азовське море (ВТКЕГ); *Козловая* (СНПД, 87).

**Козлова Струга**, -ої -и, ж.; руч., с. Сиделівка Ріпкинськ. р-ну Чернігівськ. обл. (1885, МОЗУ, XIV, 46).

**Козовий**, -ого, ч.; яр, л. Лозової л. Бика л. Самари л. Дніпра (1837—1839, Ле-Пле); Дніпропетровськ. обл.

**Козорізова**, -ої, ж.; б., п. Самари л. Дніпра; *Козоръзова* (ВТКЕГ); *Козоръзовъ* (СКЗР, LVII); Дніпропетровська обл.

**Козулина**, -ої, ж.; п. рук. Дніпра; нижче м. Нікополь Дніпропетровськ. обл. (Нов., 361); *Козулина* (1697, ОРД; Величко, III, 476; Машт., Дн., 86); *Козулиха*, *Козлиха* (ВЗК, 180).

**Козулиха**, -и, ж.; р., м. Берислав Херсонськ. обл.; *Козулиха* (1968, МЕ).

**Козупка**, -и, ж.; р., бас. Стубил л. Горині п. Прип'яті п. Дніпра; Перемильська с/Р Млинівськ. р-ну Ровенськ. обл. (ОАІМ).

**Козій**, -яю, ч.; р., п. Ріки п. Тиси л. Дунаю; з плн. Кук; с. Запереділля Міжгірськ. р-ну Закарпатськ. обл.; *Коз'яй* (1971, МЕ); 1411, *Kuzupathaka?* (Bélay, 136); 1463, *Kwzupathaka?* (там же); пор. потік *Kiziy* (*Кузій*); с. Березове Хустськ. р-ну (там же); 60-і рр. XIX ст., *Kozaj* (Петров, 29); 30-і рр. XX ст., *Kozaj*, *Козай* — помилк. (Wiesner, 50, 61).

**Козьміщик**, -а, ч.; потік, п. Лазівщани л. Чорної Тиси п. Тиси л. Дунаю; смт Ясіня Рахівськ. р-ну Закарпатськ. обл.; 30-і рр. XX ст., *Kozmešček*, *Козмищик* (Wiesner, 37, 61); пор. г. *Козьміщик*; гребля *Kozmešček* (Wiesner, 37).

**Козьмодем'янська**, -ої, ж.; р., пр. Альми (у верхів'ї) бас. Чорн. моря в Криму; гідрографічна система Алуштинськ. міськради (РПГО, XIV, 779); *Козьми і Деміана* (1865, СНМ, Тв, 16); поч. під Чатирдагом

(Сем., II, 675); пор. скит *Козьми і Деміана* у кол. Сімферопольськ. пов. (там же).

**Кой-Асан**, -у, ч.; р., бас. Азовськ. моря в Криму; Ленінськ. р-н (ОАІМ); пор. нп *Кой-Асан* — суч. с. Фронтове того ж р-ну.

**Койсү**, *невідм.*; р., п. Альми бас. Чорн. моря в Криму (Сем., I, 73); зх. схили г. Чатирдаг, гірло у пн.-сх. ч. Бахчисарайськ. р-ну; *Кой-Су* (Сем., I, 73).

**Кокачин**, -а, ч.; потік, с. Ракове Перечинськ. р-ну Закарпатськ. обл.; 20-і рр. XX ст., *Кокачин* (Петров, 63).

**Кокес**, -у, ч.; р., л. Черепашки л. Десни л. Дніпра; вище гірла р. Остер; *Козелецьк.* р-н Чернігівськ. обл.; *Кокесъ*, *Кокось* (Машт., Дн., 212).

**Кокбэка**, -и, ж.; р., л. Бельбеку бас. Чорн. моря в Криму; Бахчисарайськ. р-н (ОАІМ); пор. *Кокози* — суч. с. Соколине того ж р-ну.

**Кокосінець**, -нця, ч.; потік, п. Березниці п. Черемошу п. Пруту л. Дунаю; с. Коритне (кут *Кокосинецъ*) Вижицьк. р-ну Чернівецьк. обл.; *Кокосінець*; 1907, *Kokosinec* (Карп., 140).

**Кокутка**, -и, ж.; р., с. Левоньки Чернігівськ. р-н і обл. (1638, ОРОМ, ЧП, 53).

**Коліндірь**, -я, ч.; б., л. Білої п. Лугани п. Сіверськ. Дінця п. Дону; *Колындиръ* (ВТКЕГ; Машт., Дон, 62); Ворошиловградська обл.

**Коліска**, -и, ж.; р., п. Кільчені п. Самари л. Дніпра (ГІЮР, 130); смт Підгородне Дніпропетровськ. р-ну й обл.

**Колішений**, -ого, ч.; яр, п. Сіверськ. Дінця п. Дону; *Колышений* (1895—1896, ГИСУ, 284, 305); с. Кримське Слов'яно-сербськ. р-ну Ворошиловградськ. обл.

**Колішенка**, -и, ж.; р., п. Черні п. Улиці п. Знобівки л. Десни л. Дніпра; Серединобудськ. р-н Сумськ. обл.; *Колышенка* (Машт., Дн., 203).

**Коліна**, -ін, мн.; р., бас. Горині п. Прип'яті п. Дніпра; нп Вороб'івка і Москалівка Білогірськ. р-ну Хмельницьк. обл.; *Kolina*, *nad Kolina* (SG, XIII, 944); 1893, «с. Малая Москалевка при р'чкѣ *Колинѣ*» (Теодор., III, 251).

**Коліначик**, -а, ч.; потік, л. Ріки п. Тиси л. Дунаю; с. Вучкове Міжгірськ. р-ну Закарпатськ. обл.; *Кол'ін'ачик* (1971, МЕ).

**Коліно**, -а, с.; б., с. Білозір'я Черкаськ. р-ну й обл.; *Коліно* (1966, МЕ).

**Колінь**, -і, ж.; р., Хмельницька обл. (ОАІМ).

**Колісна**, -ої, ж.; б., п. Хрустальної л. Міусу, вп. в Азовське море; *Колесная* (1853, ВТКЗВД); Ворошиловградська обл.

**Колісників**, -ового, ч.; яр, п. Великого п. Айдару л. Сіверськ. Дінця п. Дону (Експ.); *Колесной* (Машт., Дон, 60; Експ.); Ворошиловградська обл.

**Колісников**, -ої, ж.; бб.: 1) л. Вікнини п. Кам'янки п. Сіверськ. Дінця п. Дону; *Колесникова* (1863, ВТКХГ; Машт., Дон, 51; ГОИУ, 118); 2) л. Грузької л. Кальміусу, вп. в Азовське море (КРУ, 134; ВТКЕГ); *Колесниковъ* (ГКЗ); *Колосниківська*, руч. *Колосниківський*, *Колісниківка* (Експ.); пор. смт *Колосникове* Макіївськ.

міськради Донецьк. обл.; 3) л. Лізної л. Деркулу л. Сіверськ. Дінця п. Дону; *Колесникова* (Машт., Дон, 64); Ворошиловградська обл.; 4) л. Міусу, вп. в Азовське море; *Колесникова* (1853, ВТКЗВД); Донецька обл.; 5) п. Чорного Жеребця л. Сіверськ. Дінця п. Дону (Експ.); *Колесникова* (Машт., Дон, 56); *Колесникова* (1863, ВТКХГ); Донецька обл.; пор. х. *Колесниковъ Яр* (ВТКХГ); 6) с. Домоткань Верхньодніпровськ. р-ну Дніпропетровськ. обл.; *Колесникова* (ВЗК, 203).

**Колісничка**, -и, ж.; р., пр. Удаю п. Сули л. Дніпра; м. Прилуки Чернігівськ. обл.; *Колесничка* (1786, Шаф., 490).

**Коло Баблинського Містка**, словосп.; потік, пр. Сурші (Суржі) п. Сари-Лунги (Царалунги) п. Дністра; м. Кельменці Чернівецьк. обл.; *Коло Баблинського Містка* (Карп., 140).

**Коловєць**, -івця, ч.; потік, л. Раточини п. Тисьмениці п. Бистриці-Тисьменицької п. Дністра; с. Попелі Дрогобицьк. р-ну Львівськ. обл.; *Kołowies* (SG, IV, 287).

**Коловинія**, -і, ж.; руч., бас. Вілії л. Горні п. Случі п. Дніпра; с. Стіжок Шумськ. р-ну Тернопільськ. обл.; 1893, «с. Стожекъ при руч. *Коловиницѣ*» (Теодор., III, 312).

**Коловорот**, Коловороту, ч.; р., п. рук. Дніпра; між п. рукавами Підшляшня і Плесо; Херсонська обл.; 1786, *Коловоротъ*, *Колобродъ* (ВЗК, 182); *Коловоротъ* (Машт., Дн., 89).

**Кологія**, -ії, ж.; б., л. Тилігулу, вп. в Тилігульськ. лим.; між рр. Дністер і Пд. Буг (КРУ, 54); Одеська обл.

**Колода**, -и, ж.; руч., с. Рудня Козелецьк. р-ну Чернігівськ. обл.; «при руч. *Колодѣ*» (1859, СНМ, Чрг, 143; Машт., Дн., 230).

**Колодинова**, -ої, ж.; р., п. Дніпра (Машт., Дн., 42); як л. рук. Тетерева п. Дніпра (Макс., Гидр., 40); Чорнобильськ. р-н Київськ. обл.; *Колодинова* (Машт., Дн., 42); *Колодево* (Макс., Гидр., 40).

**Колодистий**, -ого, ч.; р., п. Гнилого Тікичу л. Тікичу п. Синюхи л. Пд. Бугу; *Колодистий* (Машт., ДБ, 39); *Kołodysta* (SG, IV, 280); с. *Колодисте* Тальнівськ. р-ну Черкаськ. обл.

**Колодна**, -ої, ж.: 1) б., л. Осколу л. Сіверськ. Дінця п. Дону (КРУ, 144); *Колодна* (1863, ВТКХГ; Машт., Дон, 52); *Колодяная* (1850, ВСОРИ, ХГ, 20); пор. х. *Колодный* (ВТКХГ); Харківська обл.; 2) р., х. Задесенський; Менськ. р-н Чернігівськ. обл. (1965, МЕ); пор. оз. *Колодне* (1693, ЧГВ, LIV).

**Колодний**, -ого, ч.; потік, л. Ужа л. Лабірця п. Бодрого п. Тиси л. Дунаю; с. Зарічеве Перечинськ. р-ну Закарпатськ. обл.; *Колонный* (1973, МЕ); 20-і рр. ХХ ст., *Колодний Потук* (Петров, 68); пор. ур. *В. Колонное* (там же, 67).

**Колодністий**, -ого, ч.; потік, л. Лютянки л. Ужа л. Лабірця п. Бодрого п. Тиси л. Дунаю; с. Люта Великоберезнянськ. р-ну Закарпатськ. обл.; *Колонистый*

(1973, Анк.); пор. ур. *Колонистый* (Петров, 60).

**Колодніця**, -і, ж.; рр.: 1) л. Дністра; між рр. Зубря і Черниці; *Клодница*, *Клодница* (Машт., ДБ, 7); нп Стільське і Роздол Миколаївськ. р-ну, Малехів, Березина Нестеровськ. р-ну Львівськ. обл. (SG, IV, 184); *Колодниц'ча* (ОКІМ); *Клодница*, *Клодница*, *Колодница* (ІМСУ, Льв, 450, 451, 472, 962); *Клодница* (WRG, II, 351); 2) п. Дністра; між рр. Козушиний (Кожушиний) і Щирець; *Клодница*, *Незаховка*, *Kłodnica*, *Uliczanka*, *Nieżuchówka*, *Niezachówka* (Машт., ДБ, 6); *Ułuczanka* (SG, XII, 784); нп Доброгостів, Уличне Дрогобицьк. р-ну, Кавське, *Колодниця*, *Нежухів*, *Стрий Стрийськ. р-ну Львівськ. обл.* (SG, IV, 184); 1848, *Колодниця* (Гол., В., 135); *Колодниц'ч'а* (ОКІМ); *Клодница* (КРУ, 33); *Клодница* (WRG, II, 351).

**Колодрібський**, -ого, ч.; потік, л. Дністра; с. *Колодрібка* Заліщицьк. р-ну Тернопільськ. обл.; *Потік Колодрібский*; *Яр* (ОКІМ).

**Колодязі**, -ів, мн.: 1) б., п. Жолобків п. (Чорного) Жеребця л. Сіверськ. Дінця п. Дону; *Колодези* (ГОИУ, 219; х. Жолобки); Донецька обл.; рр.: 2) л. Вільхової Говтви л. Говтви л. Псла л. Дніпра; Полтавська обл.; *Колодези* (Машт., Дн., 72); пор. с. *Колодязі* Диканськ. р-ну Полтавськ. обл.; 3) п. Лугані (нижче Білої) п. Сіверськ. Дінця п. Дону; *Колодези* (КНГ); Донецька обл.

**Колодязки**, -ів, мн.; б., п. Свидівка п. Самари л. Дніпра; *Колодезки* (ВТКЕГ); дол. *Колодезская* (АС).

**Колодязна**, -ої, ж.; бб.: 1) л. Айдару л. Сіверськ. Дінця п. Дону; *Колодезна* (Машт., Дон, 60); Ворошиловградська обл.; 2) л. Берестової п. Кальміусу, вп. в Азовське море (Експ.); Донецька обл.; 3) л. *Колодяной* (у верхів'ї) л. Сухого Торця л. Казенного Торця л. Сіверськ. Дінця п. Дону; *Колодезная* (ГОИУ); Донецька обл.; 4) л. Сухого Торця л. Казенного Торця п. Сіверськ. Дінця п. Дону; *Колодезная* (1775, ПГК; Машт., Дон, 55); *Колодезный яръ* (1863, ВТКХГ; у верхів'ї); *Колодяной* (АЕН — 1784, ПСУ); *Колодяжна* (1775, ИИЗК, II, 1927); яр *Колодяжний* (Експ.); Донецька обл.; 5) п. Берди, вп. в Азовське море; *Колодезна* (1862, ВТКТГ); Запорізька обл.; 6) п. Водяної л. Малої Тернівки п. Самари л. Дніпра; *Колодезна* (ВТКЕГ); Дніпропетровська обл.; 7) п. Красної л. Сіверськ. Дінця п. Дону; *Колодезна* (Машт., Дон, 57); Ворошиловградська обл.; 8) р., л. Бабанки л. Ятрані п. Синюхи л. Пд. Бугу; с. Косенівка Уманськ. р-ну Черкаськ. обл. (1968, МЕ); *Колодязна* (там же); *Колодячна* (КРУ, 65); *Колодична* (Машт., ДБ, 40); *Kołoduczka* (SG, IV, 280).

**Колодязний**, -ого, ч.; яри: 1) л. *Колодяной* л. Сухого Торця л. Казенного Торця п. Сіверськ. Дінця п. Дону; *Колодезный* (Машт., Дон, 55); *Колодяжний* (Експ.); Донецька обл.; 2) п. Великої Західної л. Теплої л. Дону; *Колодезный* (Машт., Дон,



62); 3) пр. Верхньої Дворічної п. Осколу л. Сіверськ. Діңця п. Дону (1863, ВТКХГ); *Колодезний* (Машт., Дон, 52); р. *Колодезная* (1864, СНМ, Хрк, 122); *Колодяжная* (1773, МИКБ, II, 378); Харківська обл.; пор. сл. *Колодяжное* (1773, МИКБ, II, 378).

**Колодязник**, -а, ч.; р., л. Случі п. Горині п. Прип'яті п. Дніпра; *Колодезник* (Машт., Дн., 169); Березнівськ. р-н Ровенськ. обл.; пор. там же с. *Колодязне*.

**Колодязювата**, -ої, ж.; б., л. Черепанової л. Крейдяної л. Комишної п. Повної л. Деркулу л. Сіверськ. Діңця п. Дону; *Колодезевата* (1863, ВТКХГ); *Колодезевата* (Машт., Дон, 65); Ворошиловградська обл.

**Колодяна**, -ої, ж.; р., пр. Случі п. Горині п. Прип'яті п. Дніпра; 1629, *Колоденная*, кол. с. Шахно Кременецьк. пов. (ОКІМ); пор. Кременецьк. р-н Тернопільськ. обл.

**Коло Каплічки**, *словосп.*; **потік**, л. Дністра; м. Заліщики Тернопільськ. обл. (ОКІМ).

**Коломак**, -у, ч.; р., л. Ворскли л. Дніпра; *Коломак* (1571, Кудряшов, 122); *Коломак* (1848, ВСОРИ, ПГ, 11; 1852, Ар., III, 246; 1888, Гуров, 210; ПЕ, I, 6); *Коломак*, *Коломок* (Машт., Дн., 76); *Коломок* (XVII ст., КБЧ, 64); *Kolomak* (1665, Кордт, № 1; 1760, Кордт, № 26); пор. нп *Коломак* Решетилівськ. і Полтавськ. р-нів Полтавськ. обл., *Коломак* Валківськ. р-ну Харківськ. обл.

**Коломанівка**, -и, ж.; р., л. Буші (Бушанки) л. Мурафи л. Дністра; с. Рознатівка кол. Подільськ. губ.; 1825, *Коломановка* і *Коломанска* (Подр. Подол.).

**Коломенка**, -и, ж.; р., пр. *Коломійця* п. Ставу (Замчиського Ставу) п. Горині п. Прип'яті п. Дніпра; *Коломенка* (Машт., Дн., 162); Костопільськ. р-н Ровенськ. обл.

**Коломієць**, -йця, ч.; р., п. Ставу (Замчиського Ставу) п. Горині п. Прип'яті п. Дніпра; *Коломієць* (Машт., Дн., 162); Костопільськ. р-н Ровенськ. обл.

**Коломійка**, -и, ж.; рр.: 1) л. Бистриці л. Дністра; Хмельницька обл. (кол. Ушицьк. пов.); *Коломійка*, *Коломейка*, *Коюту́жка* (WRG, II, 416; Машт., ДБ, 26; SG, IV, 286); 2) л. Пруту; нп Середній Майдан Надвірнянськ. р-ну, *Коломия* Івано-Франківськ. обл.; *Коюту́жка* (SG, IV, 286); *Коюте́йка* (SG, IX, 108); як л. Тлумачика п. Пруту (КРУ, 24); *Коломійка*, *Коюте́йка* (WRG, II, 416); 3) л. Тлумачика л. Пруту л. Дунаю (КРУ, 24); 4) стр., витік р. Калюсу л. Дністра; смт Вінківці Хмельницьк. обл.; *Коюту́жка* (SG, III, 710; IV, 286).

**Коломійський**, -ого, ч.; **потік**, л. Пруту л. Дунаю; утворюється злиттям потоків Добровідка (*Коломійка*) і Козачевий; нп П'ядики, Ценява, *Коломия*, Перерив *Коломійськ.* р-ну Івано-Франківськ. обл.; *Koľomyjski* (SG, IV, 286; IX, 108).

**Коломійцева**, -ої, ж.; б., п. Глухої п. Міусу, вп. в Азовське море (Експ.);

*Каламійцова* (1853, ВТКЗВД); пор. *Каламійцева* — місцевість Міуського лісництва (ЛВМ, 1221).

**Коломійцева Долина**, -ої -и, ж.; р., пр. Груні л. Псла л. Дніпра; *Коломійцова-Долина* (1848, ВСОРИ, ПГ, 14; 1852, Ар., III, 38); с. *Коломійцева Долина* Липоводолінськ. р-ну Сумськ. обл.

**Коломійчишина**, -ої, ж.; б., л. Жеребця л. Сіверськ. Діңця п. Дону (ГОИУ; Машт., Дон, 56); *Коломійчихине* (Експ.); *Коломійчиха* (1864, СНМ, Хрк, 117); пор. сл. *Коломійчихина* (1850, ВСОРИ, ХГ, 52; АС — с. *Коломійчихино*; 1863, ВТКХГ) — тепер *Коломійчиха* Сватівськ. р-ну Ворошиловградськ. обл.

**Коломна**, -и, ж.; б., пр. Вислої (у її витоках) п. Сіверськ. Діңця п. Дону (1863, ВТКХГ).

**Колонтаїв**, -ева, ч.; р., л. Мерла л. Ворскли л. Дніпра; *Колонтаєв*, *Колонтаєва*, *Kolatalowka* (Машт., Дн., 76; 1736, Кордт, № 23); пор. с. *Колонтаїв* Краснокутськ. р-ну Харківськ. обл.

**Коло Поштаря**, *словосп.*; **потік**, пр. Чижми бас. Пруту л. Дунаю; с. Клішківці Хотинськ. р-ну Чернівецьк. обл.; *Коло Поштаря* (Карп., 141).

**Колосте**, -ого, с.; **потік**, Буджак; Одеська обл. (МХ).

**Колотá**, -й, ж.; р., п. Дністра; між рр. Калюс і Матір(сь)ка (Машт., ДБ, 26); с. Ломачинці Сокирянськ. р-ну Чернівецьк. обл. (1861, СНМ, БО, 61); *Koľota* (WRG, II, 417; SG, V, 690).

**Колотівське**, -ого, с.; п. рук. Дніпра; Дніпропетровська обл.; *Колотовское* (Величко, III, 470; Машт., Дн., 88); *Колотовская* (ИИЗК, I, 49).

**Колотній**, -ого, ч.; **потік**, п. Крайньої Ріки п. Шопурки п. Тиси л. Дунаю; смт Кобилецька Поляна Рахівськ. р-ну Закарпатськ. обл. (1973, Анк.).

**Колотовець**, -івця, ч.; р., л. Десни л. Дніпра; гирло нижче с. Ладинка Чернігівськ. р-ну й обл.; *Колотовець* (Машт., Дн., 211).

**Колотунів**, -ового, ч.; яр, л. Кузьминово л. Самари л. Дніпра; *Колтунов* (СКЗР, LVII; 1837—1839, Ле-Пле); *Колатунов* (1856, ГКЕГ — як л. Самари).

**Колотунова**, -ої, ж.; б., л. Міусу, вп. в Азовське море (1853, ВТКЗВД).

**Коло Церкви**, *словосп.*; **потік**, п. Черемошу п. Пруту л. Дунаю; м. Вишня Чернівецьк. обл.; *Коло Церкви* (Карп., 141).

**Колочецька**, -ої, ж.; р., бас. Вижівки п. Прип'яті п. Дніпра; Ратнівськ. р-н Волинськ. обл. (ОАІМ).

**Колочин**, -а, ч.; р., л. Пруту л. Дунаю; нп Оршівці Кіцманськ. р-ну Чернівецьк. обл., *Кулачин* Снятинськ. р-ну Івано-Франківськ. обл.; 1433, *Колочин* (Роз., УГ, 125); 1445, «на *Колочини*»; XVI ст., *Colaczyn*; 1642, *Colacinul*; 1872, *Colaczin*; тепер *Турецький* (Карп., 141).

**Колпакчів**, -євого, ч.; **потік**, л. Пуцяти; с. Вартиківці Кельменецьк. р-ну Чернівецьк. обл. (Карп., 141).

**Колтів**, -ова, ч.; руч., п. Десни л. Дніпра; кол. Городнянськ. пов.; Чернігівська обл.; *Колтовъ* (1785, ОРЧН, 9).

**Колудерé**, *невідм.*; б., с. Кагарлик Біляївськ. р-ну Одеськ. обл. (1859, СНМ, Хрс, 123).

**Колчева**, -ої, ж.; р., пр. Шилівської Груні пр. Грунь-Ташані л. Псла л. Дніпра; кол. Зіньківськ. пов.; Полтавська обл.; *Колчева* (1848, ВСОРИ, ПГ, 14; 1852, Ар., III, 39).

**Колян**, -у, ч.; потік, л. Серетелю п. Малоого Серету п. Серету л. Дунаю; *Kolan* (SG, X, 439).

**Коль**, -і, ж.; р., пр. Зуї п. Салгиру бас. зат. Сиваш, зх. бер. Азовськ. моря в Криму; Зуйська сел./Р Білогірськ. р-ну (ПКТГ — 1889, 19).

**Команій**, -ого, ч.; яр, п. Айдару л. Сіверськ. Дінця п. Дону; *Команний* (Машт., Дон, 60).

**Команка**, -и, ж.; р., п. рук. Десни л. Дніпра; с. *Комань* Новгород-Сіверськ. р-ну Чернігівськ. обл. (1964, МЕ); *Кумань* (АС); *Команка*, *Комень* (Машт., Дн., 205); *Комонь* (XVII ст., ОСМ, I, 220).

**Комановий**, -ого, ч.; потік, п. Хустця п. Тиси л. Дунаю; с. Нанкове Хустськ. р-ну Закарпатськ. обл.; *Комановий* (1971, МЕ).

**Комарéва**, -ої, ж.; б., л. Грузького Яланчика, вп. в Азовське море (1853, ВТКЗВД); *Комарова* (1837—1839, Ле-Пле); *Комарьова* (Експ.); *Комаріва* (Експ.); с. Михайлівка (куток *Комарі*) Тельманівськ. р-ну Донецьк. обл.

**Комарéшти**, -ів, мн.; р., витік Малоого Серету пр. Серету л. Дунаю; Буковина; *Комарешти*, *Comaresti*, *Comarești* (WRG, II, 424; SG, IV, 298).

**Комарича**, -і, ж.; б., п. Гримучої п. Євсугу л. Сіверськ. Дінця п. Дону (Машт., Дон, 61); *Кемарная* (ОГКЕЧС, 117).

**Комаричий**, -ого, ч.; потік, с. Розтоки Косівськ. р-ну Івано-Франківськ. обл.; 1839, "Potokiem Komaruczny zwany" (Hrabec, 78).

**Комарішин**, -ого, ч.; потік, п. Бистрого л. Боржави п. Тиси л. Дунаю; с. Імстичеве Іршавськ. р-ну Закарпатськ. обл. (1973, МЕ).

**Комарівка**, -и, ж.; рр.: 1) л. Дністра; між рр. Бик і Ботний; *Комаревка* (Машт., ДБ, 30); 1734, *Комарaska* (вище р. Кучурган; Кордт, № 12); 1779, *Комарова долина* (с. Малаєшти; Кордт, № 31); 1781, *Комогул* (Кордт, № 33); б. *Комарова* (м. Тирасполь; Шмидт, II, 76 5); 1859 б. *Комарова*, нп Малоєшти, Шабразівка; кол. Тираспільськ. пов. Херсонськ. губ. (АС); *Комарівка*, *Комарівка* (WRG, II, 424); 2) л. Знобівки л. Десни л. Дніпра; Середино-Будськ. р-н Сумськ. обл.; *Комаровка* (1859, СНМ, Чрг, 119; Машт., Дн., 203); 3) с. Вирівка Конопольськ. р-ну Сумськ. обл.; *Комаровка* (1765—1769, ОРОМ, НП, 260; Нечипоренко, 29); 4) с. *Комарівка* Макарівськ. р-ну Київськ. обл.; 1766,

*Комогowka* («па гзеце Комогowсе»; АЮЗР, VII, III, 164); 5) руч., п. Дніпра; кол. Херсонська губ.; *Комаровка* (ГСРГ, III, 716); пор. с. *Комарівка* Бериславськ. р-ну Херсонськ. обл.

**Комарівський**, -ого, ч.: 1) потік, м. Бережани Тернопільськ. обл.; *Комаріуьский* (ОКІМ); 2) яр, л. Гракового л. Красної л. Сіверськ. Дінця п. Дону (Експ.); *Комаровський* (Машт., Дон, 57); пор. крин. *Комарівська* (Експ.); тепер не існує.

**Комарівський Струмóк**, -ого -а, ч.; р., пр. Чучинки п. Дніпра; с. Балико-Щучинка Кагарлицьк. р-ну Київськ. обл.; *Комарівський струмóк* (1975, Анк.).

**Комарівчин Ставóк**, -ого -а, ч.; р-ще, с. Іваньків Канівського р-ну Черкаської обл.; *Комарóвчин ставóк* (ОКІМ).

**Комарник**, -а, ч.; потік, л. Путилі п. Черемошу п. Пруту л. Дунаю; поч. від г. *Комарник*; с. Плоска Путятльськ. р-ну Чернівецьк. обл.; 1886, *Komarniczny* (Карп., 141; SG, IX, 323).

**Комарністий**, -ого, ч.; потік, один з витоків Малоого Серету п. Серету л. Дунаю; с. Банілов-Підгірний Сторожинецьк. р-ну Чернівецьк. обл.; *Komarnisty* (SG, X, 445).

**Комарницький**, -ого, ч.; потік, п. Мокрянки п. Тересви п. Тиси л. Дунаю; с. Руська Мокра Тячівськ. р-ну Закарпатськ. обл.; *Комарницький* (1972, МЕ); 60-і рр. XIX ст., *Комарнеєскіј* (Петров, 18); 20-і рр. XIX ст., *Комарницький* (там же); присілок с. Руська Мокра; *Комарники* (Петров, 18).

**Комарничний**, -ого, ч.; потік, п. Чорної (Річки) пр. Чорного Черемошу л. Черемошу п. Пруту л. Дунаю; нп Красноліва, Гринява, Голови і Верховина Верховинськ. р-ну Івано-Франківськ. обл.; *Komarniczny*, *Komarniczny Wielki* (SG, IV, 299); 1762, *Komarnicznyum Potokiem*, *Komarniczny Potok* (Hrabec, 61); *Komarniczny Potok*; *Komarniczny Wielki* (Hrabec, 90); *Комарничний* (WRG, II, 427); *Комарничний Великий* і *Комарничний Малий* (МКур.).

**Комарнище**, -а, с.; потік, л. Думитриці п. Малоого (Білого) Серету п. Серету л. Дунаю (Карп., Серет, 93); с. Банілів Вужницьк. р-ну Чернівецьк. обл.; 1783, *Komarnik*; 1886, *Comarnestie*; 1909, *Komarnestie* (Карп., 141—142).

**Комарня**, -і, ж.; р., п. Случі п. Горині п. Прип'яті п. Дніпра (КРУ, 81; Машт., Дн., 169); *Коморка* (Машт., Дн., 169); *Коморня* (ОАІМ); нп Яцьковичі й Хотин Березнівськ. р-ну Ровенськ. обл. (ОАІМ).

**Комен**, -а, ч.; потч., п. Великоого Балцатулу п. Білої Тиси л. Тиси л. Дунаю; с. Говерла Рахівськ. р-ну Закарпатськ. обл.; *Комен* (1972, Анк.); 20-і рр. XX ст., *У Кóмена* (Петров, 3); *У Кóмени* (Петров, 17).

**Комендántів**, -ового, ч.; потік, п. Пруту л. Дунаю; с. Стрільський Кут Кіцманськ. р-ну Чернівецьк. обл.; *Коминдaтiв* (Карп., 142).

**Комишанка**, -и, ж.; р., пр. Хоролу п. Псла л. Дніпра; кол. Миргородськ. пов.; Полтавська обл.; *Комишанка* (1852, Ар., III, 192).

**Комише́ва**, -ої, ж.; б., п. Деркулу л. Сіверськ. Діньця п. Дону; *Камышевья* (ОГКЕЧС, 137; Машт., Дон, 65); пор. х. *Камышев* (ОГКЕЧС, 137), тепер с. *Комишне* Станично-Луганськ. р-ну Ворошиловградськ. обл.

**Комише́ва Стінка**, -ої -и, ж.; б., л. Лізно л. Деркулу л. Сіверськ. Діньця п. Дону; *Камышева Стенка* (ОГКЕЧС, 144; Мзшт., Дон, 64); яр *Комішенський* (Експ.).

**Комишна**, -ої, ж.; р., п. Повної л. Деркулу л. Сіверськ. Діньця п. Дону (КРУ, 153; Експ.); *Камышная* (1778, ГКНА — як л. Деркулу; Машт., Дон, 65; Експ.); *Камышня* (1792, Кордт, № 36 — як л. Деркулу; РА — 1792, КЕН; РА — 1800, № 20; АРИ — 1832, КВН); *Комышна* (1850, ВСОРИ, ХГ, 68); *Камышина* (1850, ВСОРИ, ХГ, 108); *Камышева* (1786, АВ — як л. Деркулу); *Камышный* (1653, АМГ, II, 321, 323); *Комышля* (ВСОРИ, ХГ, 14).

**Комишувата**, -ої, ж.; бб.: 1) л. Кальміусу, вп. в Азовське море; *Камышеватая* (АС); *Комишійна* (Експ.); *Камышеваха* (Сб. ОВДСК, V, 88); 2) л. Ясинівки л. Міусу, вп. в Азовське море; *Камышеватая* (1778, ГКНА); 3) п. Білої п. Лугані п. Сіверськ. Діньця п. Дону; *Камышеватая* (ВТКЕГ); *Камышеватый Ярв* (1853, ОСОНК, II, 513); 4) п. Романової п. Лозової п. Лугані п. Сіверськ. Діньця п. Дону; *Камышевата* (Машт., Дон, 62; 1894, ГКСУ); *Каменовата* (ВТКЕГ); біля гирла — нп Кам'янка); 5) п. Харцизької п. Грузького Яланчика, вп. в Азовське море; *Камышеватая* (ГКЗ); *Камышеваха* (ВТКЕГ); 6) пр. Наумихи п. Кривого Торця п. Казенного Торця п. Сіверськ. Діньця п. Дону; *Камышеватая* (1882, ГЕХГ, 130); рр.: 7) л. Березнегуватої п. Інгулу л. Пд. Бугу; *Камышеватая* (ВЗК, 139); 8) л. Кільтиччі л. Обитічної, вп. в Азовське море; *Камышеватая* (1862, ВТКТГ); 9) л. Орчика п. Орелі л. Дніпра; Харківська обл.; *Камышеватая* (Машт., Дн., 78); 10) л. Чорного Ташлика л. Сніюхи л. Пд. Бугу; *Камышеватая* (ВЗК, 137); 11) вп. в Азовське море (між рр. Молочні Води і Мала Бердинка); *Камышевата* (1775, ПГК); 12) п. Кінської л. Дніпра (КРУ, 124); *Камышевата* (1775, ПГК); *Камышеватая* (1779, ОГУАГ, 292—293; Машт., ДБ, 84); *Комишувáха* (КРУ, 124); *Камышеваха* (1889, МБ, 53; Машт., ДБ, 84); *Комишуватка* (АС); *Комымъ* (1769, ПК); пор. с. *Камышевáтая* (1779, ОГУАГ, 292); пізніше *Камышеваха* (1889, МБ, 53; ОНМЕГ, 210); *Камышеватка* (1862, ВТКТГ; 1854, ОНК, 76); тепер смт *Комишувáха* Оріхівськ. р-ну Запорізьк. обл.; 13) п. Томаківки п. Дніпра; Дніпропетровська обл.; *Каменка* (Шмидт, Крым); *Камышевата* (Машт., Дн., 85); 14) пр. Сугоклії *Комишуватої* л. Сугоклії п. Інгулу л. Пд. Бугу; *Komyszowata* (SG, III, 291).

**Комишувáта Сура́**, -ої -ї, ж.; р., п. Мокрої Сури п. Дніпра; нп Привільне, Ново-

покрівка Солонянськ. р-ну Дніпропетровськ. обл. (1961, МЕ); *Камышевата Сура* (Машт., Дн., 82); *Комишувáта Сура́* (КРУ, 123; 1961, МЕ).

**Комишувáтий**, -ого, ч.; яр, л. Кушугуму л. Дніпра; Запорізька обл.; *Камышеватый* (СКЗР, LVII).

**Комишувáтка**, -и, ж.; бб.: 1) л. Мокрої Московки л. Дніпра; Запорізька обл.; *Камышеватка* (1898, ГИАУ, 273, 298; КОР, 461); пор. с. *Комишуватка* Приморськ. р-ну Запорізьк. обл.; 2) верхів'я Кільтиччі л. Обитічної, вп. в Азовське море (РО, 71); *Камышеватая* (1862, ВТКТГ; 1889, МБ, 88); *Камышеваха* (1793, АОТ, КМУ); *Четашиль* (КАМ — 1855); *Четашиль* (СКЗР, LII); *Четачиль* (1793, АОТ, КМУ); *Четачиль* (1792, КМУ); *Етачиль* (1786, АВ); *Етачиль* (1786, АВ); *Чепчашиль* (1846, ГКЕР — вп. в Азовське море); пор. с. *Комишуватка* (тепер Замістя) Чернігівськ. р-ну Запорізьк. обл.; рр.: 3) вп. в Азовське море; *Камышеватка* (СКЗР, LII; ВТКЕГ); *Камышеватая* (1775, ПГК і 1778, ГКНА — *Камышевата*; 1850, ОСОНК, I, 74; ВТКЕГ); *Камышовáтая* (1745, ИИЗК, II, 1436, 1447); *Кочевата(я)* (Гильд., 224—225; 1890, ВЗК, 199); *Камышеваха* (1792, КМУ; 1849, ВСОРИ, ТГ, 42); *Чевата(я)* (ВСОРИ, ТГ, 42); *Чевашиль* (там же); *Берда* (КЕНЛ); *Терновий* (1837—1839, Ле-Пле); пор. у верхів'ї с. *Комишувáте* Першотравнево р-ну Донецьк. обл.; мис *Камышеватый* (1850, ВСОРИ, ЕГ, 32); мог. *Камышеватка* (ВТКЕГ — на л. бер., в середн. течії); 4) п. Мертвоводу л. Пд. Бугу; нп *Комишувáте* Новоукраїнськ. р-ну Кіровоградськ. обл.; Новомар'ївка, Сергіївка, Михайлівка, Обухівка і Братське Братськ. р-ну Миколаївськ. обл. (1970, МЕ); *Комишувата* (там же); 1772—1774, *Камышевка* (Ястр., 163); *Камышевата* (Машт., ДБ, 41; Шмидт, 165); *Комишувáта* (КРУ, 68).

**Комишувáха**, -и, ж.; бб.: 1) л. Білої Сухої л. Білої Мокрої п. Сіверськ. Діньця п. Дону; *Камышеваха* (Машт., Дон, 66); пор. нп *Камышеваха* (1863, ВТКХГ); 2) л. Крипки п. Міусу, вп. в Азовське море (КРУ, 138); *Камышеваха* (1853, ВТКЗВД); *Камышеватая* (1837—1839, Ле-Пле); пор. с. *Комишувáха* Амвросієвськ. р-ну Донецьк. обл.; 3) л. Мазурівки л. Лозової п. Лугані п. Сіверськ. Діньця п. Дону; *Камышеваха* (ВТКЕГ); 4) л. Повної л. Деркулу л. Сіверськ. Діньця п. Дону; *Камышеваха* (АС); *Камышевка* (АС; у верхів'ї б.); *Камышеватая* (Машт., Дон, 65); 5) л. Севастіянівки л. Крипки п. Міусу, вп. в Азовське море (Експ.); *Камышеваха* (ГКЗ); *Камышева* (1837—1839, Ле-Пле); 6) п. Білої п. Лугані п. Сіверськ. Діньця п. Дону (КРУ, 151; Експ.); *Камышеваха* (ВЕГ, 310); *Комишувáта* (Експ.); *Камышеватая* (1894, ГКСУ; Машт., Дон, 63); *Камышеватый ярв* (1829, ГОДГК, 15); яр *Камышеватой* (1799, АНГ, ПБУ); 7) п. Кінської л. Дніпра; *Камышеваха* (1898, ГИАУ, 252); *Комишувáха* (ОАІМ); Донецька обл.; пор. смт *Комишувáха* Оріхівськ. р-ну За-

порізьк. обл.; 8) п. Кривої п. Вільхової п. Міусу, вп. в Азовське море; *Камышеваха* (1853, ВТКЗВД); 9) п. Мокрої Волновахи п. Кальміусу, вп. в Азовське море (Експ.); *Камишовáха* (КРУ, 135); *Камышеваха* (ВТКЕГ); *Камишувáта* (Експ.); *Камышевата* (1778, ГКНА); *Камышевaтый* (1832, Карта Ів.); *Камышевка* (1865, Гельм., 93); *Комиша* (СКЗР, LVII); *Маньел* (ВТКЕГ; у верхів'ї); *Маньол-Тарамá*, *Маньбл-Тарамá*, *Маньбф-Тарамá*, *Моніль-Тарамá* (Експ.); *Манауль-Тарамá* (Експ.); *Маньел* (АС; у верхів'ї); *Мануль-Тарамá* (Експ.); 10) п. Середнього Тузлового п. Дону; *Камышеваха* (Машт., Дон, 83); 11) п. Сухої Калинової л. Крички п. Міусу, вп. в Азовське море; *Камышеваха* (ВТКЕГ); *Сухая Калиновая Писарева* (1853, ВТКЗВД); 12) п. Кальміусу, вп. в Азовське море (КРУ, 134; Експ.); *Камишувáта* (Експ.); *Камышевaтый* (1832, Карта Ів.); *Камышевата* (1782, Кордт, № 32); *Камышевaтая* (1837—1839, Ле-Пле — як л. Кальміусу); *Хаміш-Суáт* (Експ.); *Амышевáта* (1778, ГКНА); *Лошевата* (КНГ); *Кашевата* (1769, КЧР); *Кошевата* (КНГП); 13) р., л. Орелі л. Дніпра; Дніпропетровська обл.; *Камышеваха* (Машт., Дн., 79); *ручай*: 14) л. Лугані п. Сіверськ. Дінця п. Дону (КРУ, 151; Експ.); *Камышеваха* (КЕНЛ; Машт., Дон, 62); *Камышеваха Западная* (МГДБ, 22); *Лъвая Камышеваха* (1829, ГОДГК, 14); *Камышевата* (1778, ГКНА); *Камышова* (1799, АНГ, ПБУ); пор. сл. *Камышеваха* (1799, АНГ, ПБУ); тепер смт *Камишоваха* Лисичанськ. р-ну Ворошиловградськ. обл.; з. ст. *Камышеваха* (РПГО, XIV, 850); 15) п. Лугані п. Сіверськ. Дінця п. Дону (КРУ, 151; Експ.); *Камышеваха* (1769, ПК; Машт., Дон, 62); *Камышеваха Восточная* (МГДБ, 22); *Камышевая* (1850, ОСОНК, 73); *Правая Камышевaха* (1829, ГОДГК, 14); *Камышевата* (1778, ГКНА); *Камышевка* (1778, КАН); пор. с. *Камышеваха* (ГИПБУ — 1894, табл. VII).

**Комісарівська**, -ої, ж.; р., пр. Саксагані л. Інгульця п. Дніпра (1850, ОСОНК, 67; 1950, МЕ); як п. Лозуватки п. Саксагані л. Інгульця п. Дніпра (КРУ, 127); нп Чистопіль (СНМ, Хрс, 62), Лозуватка (1950, МЕ) П'ятихатськ. р-ну Дніпропетровськ. обл.; *Комиссаровка* (ВЗК, 139); *Комиссаровка* (1868, СНМ, Хрс, 62; ОСОНК, I, 67); *Комісарівська* (1950, МЕ); *Комисарка* (КРУ, 127); як верхн. ч. р. *Гнилая Саксагань* (ВЗК, 129).

**Комликів**, -бвого, ..; **яр**, п. Плоскої п. Євсугу л. Сіверськ. Дінця п. Дону; *Комлековъ* (ОГКЕЧС, 112).

**Комор**, -у, ч.; **руч.**, поч. з оз. Оріхове; Ратнівськ. р-н Волинськ. обл.; *Коморъ* (1887, Забелин, 44).

**Коморуль**, -ю, ч.; р., л. Дністра; 1774, нижче р. Кучурган (Молд., Шмид); 1788, *Komorul* (Walach. Schmid).

**Компанівська**, -ої, ж.; б., л. Сурової п. Сіверськ. Дінця п. Дону (Експ.); *Компаневская* (Машт., Дон, 57); *Компаневская* (ГКСЗ).

**Компаніцева**, -ої, ж.; б., п. Маркової п. Лугані п. Сіверськ. Дінця п. Дону; *Компаницева*, *Компаницына* (Машт., Дон, 62); *Компаницына* (ГИПБУ — 1894, 137, табл. VII); *Компанийцева* (ГОДБ, 139).

**Конава**, -и, ж.; р., л. Постолювої л. Пд. Бугу (Машт., ДБ, 34); *Конова* як л. Соsenки л. Постолювої (Тверит., 24); *Копawa* (SG, IV, 323); Калинівськ. р-н Вінницьк. обл.

**Кондарів**, -ева, ч.; р., л. Синюхи л. Пд. Бугу; *Кондаревъ* (Похил., 353); *Kondarew* (SG, IV, 325); с. Підвисоке Новоархангельськ. р-ну Кіровоградськ. обл.

**Кондоняк**, -а, ч.; **потік**, л. витік Гашпарки п. Тиси л. Дунаю; с. Рокосів Хустськ. р-ну Закарпатськ. обл.; 30-і рр. ХХ ст., *Kondoniak*, *Кондоняк* (Wiesner, 40, 61).

**Кондяківський**, -ого, ч.; **потік**, л. Малої Угольки п. Угольки л. Терелі п. Тиси л. Дунаю; Углянська с/Р Тячівськ. р-ну Закарпатськ. обл.; *Кон'д'ак'ус'кий* (1972, МА).

**Конéва**, -ої, ж.; б., п. Нижньої Біленької п. Сіверськ. Дінця п. Дону; *Конева* (Машт., Дон, 59).

**Конéла**, -и, ж.; р., пр. Гірського Тікичу п. Тікичу п. Синюхи л. Пд. Бугу (1970, МЕ); 1560, "nad rzeką Konefą" (АЮЗР, V, I, 329); 1609, «па rzece Konefe» (АЮЗР, VII, I, 189); 1604, «na rzece Konefėj» (там же, 191); 1629, rzeka Konefa (там же, 194); *Kanela* (Ляс., 20); ХІХ ст., *Конела* (Похил., 332, 364, 365); *Konefa* (SG, IV, 329; XII, 695); с. *Конела* Жашківськ. р-ну Черкаськ. обл., яке пов'язує з м. *Куніле*, що згадується у 1150 р. (Барс., 16).

**Коніик**, -а, ч.; п. прот. Дніпра; Києво-Святошинськ. р-н Київськ. обл.; *Кониикъ* (Похил., 32; ВЛД; Похил., УКР, 106; Рус., РТ, 32; Машт., Дн., 51); *Кон'ок* (ОАІМ).

**Конівка**, -и, ж.; рр.: 1) л. Ворскли л. Дніпра; Котелевськ. р-н Полтавськ. обл.; *Коневка* (Машт., Дн., 76); 2) п. Боложівки л. Стривігору (Стрв'яжу) л. Дністра; *Конева*, *Копіówka* (Машт., ДБ, 4); нп Городовичі й *Конів* Старосамбірськ. р-ну Львівськ. обл.; *Копіówka* (SG, IV, 341); *Конева* (WRG, II, 432).

**Коніівка**, -и, ж.; р., л. Кринички п. Тростця п. Жерева л. Ужа п. Прип'яті п. Дніпра; *Коніевка* (Машт., Дн., 157); Лугинськ. р-н Житомирськ. обл.

**Коновалова**, -ої, ж.; бб.: 1) п. Бешки п. Інгульця п. Дніпра; Кіровоградська обл.; *Коновалова* (1876, ПХЕВ, ХХІІ, 403); 2) пр. Бокової п. Інгульця п. Дніпра; *Коновалова* (1876, ПХЕВ, ХХІІ, 606; 1888, МХГ, III, 28).

**Коновáлова Рудка**, -ої -и, ж.; р., с. *Коновалова Балка* кол. Миргородськ. пов.; Полтавська обл.; *Коновалова Рудка* (1859, СНМ, Пл, 149).

**Коновиця**, -і, ж.; р., л. Ужа п. Прип'яті п. Дніпра; *Коновица* (Машт., Дн., 159); Поліськ. р-н Київськ. обл.

**Коновóдова**, -ої, ж.; бб.: 1) л. Великої Кам'янки п. Сіверськ. Дінця п. Дону

(ВТКЕГ); 2) п. Чашуватої п. Великої Кам'янки п. Сіверськ. Дінця п. Дону (ВТКЕГ; Машт., Дон, 67).

**Кононівський**, -ого, ч.; потік, с. Хутір-Хмільна Канівськ. р-ну Черкаськ. обл.; *Кононівський* (ОКІМ).

**Конопелька**, -и, ж.; рр.: 1) л. Стоходу п. Прип'яті п. Дніпра; с. Карпилька Камінь-Каширськ. р-ну Волинськ. обл. (ОАІМ); 2) п. Стиру п. Прип'яті п. Дніпра (КРУ, 73; Машт., Дн., 141); *Копорелка* (SG, VII, 824); *Конопля* (Машт., Дн., 141); *Копорла* (SG, IV, 350; XI, 601, 731); нп Хорлупи, Звози, Пальче і Сокиричі Ківерцівськ. р-ну Волинськ. обл.; 1887, *Конопелька* (Забелін, 19); 1890. «с. Хорлупи при р. *Колопелькѣ*» (Теодор., II, 997); пор. с. *Конопелька* Ківерцівськ. р-ну Волинськ. обл.

**Коноплина**, -ої, ж.; б., п. Оріхової п. Вишневецької п. Нагольній л. Міусу, вп. в Азовське море (1853, ВТКЗВД).

**Конопляна**, -ої, ж.; бб.: 1) л. Борової л. Сіверськ. Дінця п. Дону (Експ.); 2) п. Точильної п. Вільхової п. Лугані п. Сіверськ. Дінця п. Дону; *Конопляная* (ВТКЕГ; Машт., Дон, 63); *Коноплянская* (АС); *Конопляновка* (Погребн., 9, 31); *Коноплено* (1778, ГКНА — як прит. Вільхової); *Коноплянка* (ВТКЕГ); *Кисличная* (там же).

**Конопляний**, -ого, ч.; яри: 1) л. Сухої Плотви л. Плотви (Филевої або Хвилевої Плотви) л. Борової л. Сіверськ. Дінця п. Дону (АС; КРУ, 149 — як л. Борової); 2) бас. Деркулу л. Сіверськ. Дінця п. Дону (ДСГМ)

**Конопляниця**, -і, ж.; рук. Тетерева п. Дніпра; кол. Радомишльськ. пов. Київськ. губ.; *Конопляница* (Макс., Прил., 65).

**Коноплянка**, -и, ж.: 1) б., с. Лутівка Радомишльськ. р-ну Житомирськ. обл.; *Коноплянка* (ОКІМ); рр.: 2) п. Березівки п. Дніпра; Черкаська обл.; *Коноплянка* (Машт., Дн., 57); 3) п. Сугоклії Кам'януватого п. Інгулу л. Пд. Бугу (1968, МЕ; Шмидт, 165; СНМ, Хрс, 120); 4) с. Бабиці Канівськ. р-ну Черкаськ. обл.; *Коноплянка* (ОКІМ); **рукави**: 5) п. Дніпра; м. Вишгород Києво-Святошинськ. р-ну Київськ. обл. (1950, МЕ); *Коноплянка* (Макс., Дн., 68; Машт., Дн., 50); *Коноплянка* (1950, МЕ); 6) п. Дніпра; Верхньодніпровськ. р-н Дніпропетровськ. обл.; *Коноплянка* (ВЗК, 78; Машт., Дн., 79); 7) між рр. Трубж і Дніпро; с. Козинці Переяслав-Хмельницьк. р-ну Київськ. обл. (1952, ОКІМ); 8) бас. Убеді п. Десни л. Дніпра; с. Бондарівка Сосницьк. р-ну Чернігівськ. обл. (XIX ст., МОЗУ, XIII, 152).

**Коноп'яниця**, -і, ж.; р., п. Дніпра; Чорнобильськ. р-н Київськ. обл.; *Конопяница* (Машт., Дн., 42).

**Конотоп**, -у, ч.; рр.: 1) п. Єзусу л. Сейму л. Десни л. Дніпра; *Конотопъ* (1737, ОСМ, II, 217; 1742, СВМ, 101; 1765—1769, ОРОМ, НП, 229; Машт., Дн., 226); *Конотопъ* (Кордт, № 37); *Конотип* (1967, МЕ); м. *Конотоп* Сумськ. обл.; 2) п. Церему л. Случі п. Горині п. Прип'яті п. Дніпра

(Машт., Дн., 168); Новоград-Волинськ. р-н Житомирськ. обл.; 3) нп Блнстова, Стольне Менськ. р-ну Чернігівськ. обл.; *Конотопъ* (1729—1730, ГСМЧП, 102); *Конотоп* (1967, МЕ); *Конотопка* (1859, СНМ, Пл, 152).

**Конотопи**, -ів, мн.; р., бас. Горині п. Прип'яті п. Дніпра; с. Хролин Шепетівськ. р-ну Хмельницьк. обл.; *Конотопи* (ТФ, II, 716); пор. с. *Конотоп* того ж р-ну й обл.

**Конотопка**, -и, ж.; п. рук. Дніпра; Онуфріївськ. р-н Кіровоградськ. обл.; *Конотопъ* (1594, МЮР, I, 186); *Конотопка* (1779, Исл., Машт., Дн., 64).

**Контарна**, -ої, ж.; б., л. Прищепиної л. Вільхової л. Кринки п. Міусу, вп. в Азовське море; *Контарная* (1853, ВТКЗВД).

**Контуган**, -у, ч.; рук., кол. нп *Контуган* — суч. с. Теплівка Сімферопольськ. р-ну Кримськ. обл. (1865, СНМ, Тв, 17); пор. *Кунтуган*, *Кунтуганське* — суч. оз. Богайли в межах Іванівськ. с/Р Сакськ. р-ну (ОКІМ).

**Конча**, -і, ж.; п. рук. Дніпра; між рр. Віта й Стугна (п. Дніпра); Київська обл.; *Конча* (Машт., Дн., 51; Демч.); *Конча* (ОАІМ); пор. *Конча-Заспа* (передмістя Києва).

**Кончак**, -а, ч.; р., пд. ч. Бессарабії (Серг., Бесс., 335).

**Кончиха**, -и, ж.; п. рук. Дніпра, с. Кізомис Білозерськ. р-ну Херсонськ. обл.; *Кончиха* (1968, МЕ).

**Конюличівський**, -ого, ч.; потік, л. Тур'ї л. Ужа л. Лабіриця п. Бодрого п. Тиси л. Дунаю; с. Порошкове Перечинськ. р-ну Закарпатськ. обл.; *Кон'улич'ус'кий* (1972, МЕ).

**Конюхарівський Потік**, -ого -оку, ч.; потік, с. Скотарське Воловецьк. р-ну Закарпатськ. обл. (1973, МЕ).

**Конявка**, -и, ж.; р., с. Крупчатка Лугинськ. р-ну Житомирськ. обл. (1971, МЕ).

**Конятин**, -у, ч.; потік, п. Білого Черемошу п. Черемошу п. Пруту л. Дунаю; *Koniatiun* (SG, I, 799; IV, 329); с. *Конятин* Путильськ. р-ну Чернівецьк. обл.; 1886, *Koniatiun* (Карп., 59); *Конятин* (WRG, II, 439)

**Коняча**, -ої, ж.; б., Кальміусу, вп. в Азовське море (Експ.).

**Конькова**, -ої, ж.; б., п. Безіменки (Грузенської, Великої Грузенської) л. Берди, вп. в Азовське море (1898, ГІАУ, 160).

**Копаївка**, -и, ж.; р., п. Зх. Бугу п. Вісли; Караїówka, Кораїówka (НВ, 153); с. Піша Любомльськ. р-ну Волинськ. обл. (ОАІМ).

**Копайгорина**, -и, ж.; б., с. Ломовате Черкаськ. р-ну Київськ. обл. (АТПУ — 1947, 294); *Копайгорина* (1966, МЕ)

**Копаневий**, -ого, ч.; потік, с. Репинне Міжгірськ. р-ну Закарпатськ. обл.; 60-і рр. XIX ст., Коран'овіј (Петров, 22); 1971 р. не виявлено.

**Копанина**, -и, ж., потік, зливаючись із Розтоками, утворює р. Бринівку пр. Голочанки л. Опору п. Стрия п. Дністра;

с. Тухолька Сколівськ. р-ну Львівськ. обл.; Кораніпа (SG, I, 325; IV, 273); *Копанина* (WRG, II, 441).

**Копані**, -ів, *мн.*; **бб.**: 1) л. Армійської п. Мокрої Беречки п. Сіверськ. Діңця п. Дону (1863, ВТКХГ; Машт., Дон, 50; ГОИУ, 75—76); 2) л. Білої Сухої л. Білої Мокрої п. Сіверськ. Діңця п. Дону (Машт., Дон, 66); 3) л. Обитійної л. Кальміусу, вп. в Азовське море (АС); 4) п. Степанової п. Середнього (Сухого) Яланчика п. Мокрого Яланчика, вп. в Азовське море (ВТКЕГ); 5) п. Сухого Яланчика п. Мокрого Яланчика, вп. в Азовське море (ВТКЕГ); 6) бас. р. Білої п. Айдару л. Сіверськ. Діңця п. Дону (ДСГМ); 7) пр. Бика л. Самари л. Дніпра (ГИЮР, 43; вище б. Городецької); 8) у верхів'ї б. П'ятої л. Айдару л. Сіверськ. Діңця п. Дону (Машт., Дон, 61).

**Копанка**, -и, *ж.*; **бб.**: 1) л. Великої Водяної л. Мокрого Яланчика, вп. в Азовське море (ВТКЕГ); 2) л. Залізної л. Мокрого Ізюмця л. Сіверськ. Діңця п. Дону (1863, ВТКХГ; Машт., Дон, 51); 3) л. Уди п. Сіверськ. Діңця п. Дону (1787, АХН, ПЗ — як р.; 1863, ВТКХГ, 18; Машт., Дон, 46); 4) с. Федорівка (*Копанки*) кол. Ананівськ. пов. (1859, СНМ, Хрс, 67); *джерела (струмки)*: 5) п. Дністра; с. Репужинці Заставнівськ. р-ну Чернівецьк. обл. (Карп., 59); 6) пр. Коболчанки; с. Білоусівка Сокирянськ. р-ну Чернівецьк. обл. (Карп., 142); *рр.*: 7) л. Малої Висі л. Великої Висі л. Синюхи л. Пд. Бугу (КРУ, 64; Машт., ДБ, 40; Шмидт, 164); *Цветиновка* (Машт., ДБ, 40); 8) х. *Копанки* кол. Хорольськ. пов.; Полтавська обл. (1859, СНМ, Пл, 219); 9) *яр*, п. Мілової п. Сіверськ. Діңця п. Дону (1863, ВТКХГ; Машт., Дон, 49).

**Копанки**, -ок, *мн.*: 1) **б.**, п. Нижньої Дворічної п. Осолоу л. Сіверськ. Діңця п. Дону (1863, ВТКХГ; Машт., Дон, 53); 2) *руч.*, п. Васюкової л. Бахмуту п. Сіверськ. Діңця п. Дону (1782, Кордт, № 32 — *Копанки* — як л. Бахмуту); *Копанка* (АРИ — 1866, КЕГ) — як л. Бахмуту; *Біла Криниця* (Експ.); пор. у верхів'ї нп *Копанка* (СНМ, Ек, 45; ГКСЗ); *Копанки* (1863, ВТКХГ); х. *Копанки* (ВТКХГ); 3) *яр*, л. *Копанок* п. Нижньої Дворічної п. Осолоу л. Сіверськ. Діңця п. Дону (1863, ВТКХГ; Машт., Дон, 53).

**Копанська**, -ої, *ж.*; **бб.**: 1) л. Кінської (нижче б. Комишувахи) л. Дніпра; Запорізька обл.; *Копанская* (1889, МБ, 54); 2) пр. Васюкової пр. Вовчої л. Самари л. Дніпра (ГИЮР, 38).

**Копанський**, -ого, *ч.*; *яр*, бас. Деркулу л. Сіверськ. Діңця п. Дону (ДСГМ).

**Копанювата**, -ої, *ж.*; **б.**, л. Орихової л. Кінської л. Дніпра; Запорізька обл.; *Копанявата* (1862, ВТКГТ).

**Копачанка**, -и, *ж.*; *р.*, Буджак; Одеська обл. (МХ).

**Копачина**, -и, *ж.*; *потік*, смт Воловець Закарпатськ. обл.; 20-і рр. ХХ ст., *Копачина* (Петров, 53).

**Копачіха**, -и, *ж.*; *р.*, л. Студениці (між рр. Рєствіка і Бакота) л. Дністра (Машт., ДБ, 26); с. Солобківці Ярмолинецьк. р-ну Хмельницьк. обл. (ОАІМ); 1825, *Копаниха* (Подр. Подол.).

**Копачі**, -ів, *мн.*; **б.**, л. Верхньої Терси л. Вовчої л. Самари л. Дніпра (ВТКЕГ).

**Копачів**, -євого, *ч.*; *потік*, Старосамбірськ. р-н Львівськ. обл.; поблизу г. *Копачєва Кічєра* (ОКІМ).

**Копачівка**, -и, *ж.*: 1) *р.*, с. Велички кол. Любецьк. сотні; Чернівецька обл.; «при р. *Копачевъ*» (1765—1769, ОРОМ, ЧП, 50); *Копачевъ*; «при р. *Копачевъ*» (1765—1769, ОРОМ, ЧП, 56); 2) *стр.*, пр. Блажівки бас. Дністра; с. Блажів Самбірськ. р-ну Львівськ. обл. (ОКІМ).

**Копєнний**, -ого, *ч.*; *потік*, л. Слобідки пр. Лючки бас. Пруту л. Дунаю; нп Слобода-Рунгурська і Рунгури кол. Коломийськ. пов.; Івано-Франківська обл.; *Корієппу* (SG, X, 806); *Малій Сухій* (ОКІМ).

**Копилівка**, -и, *ж.*; **б.**, п. Кільчені п. Самари л. Дніпра; *Копыловка* (ВГИНУ, 95); х. *Копыловъ* (там же).

**Копина**, -ої, *ж.*; **б.**, п. Безіменної, вп. в Азовське море (1853, ВТКЗВД).

**Копинський**, -ого, *ч.*; *потік*, п. Лужанки п. Тереси п. Тиси л. Дунаю; с. Широкий Луг Тячівськ. р-ну Закарпатськ. обл.; *Копин'ч'кий* (1972, МЕ); 20-і рр. ХХ ст., *Копыньскій* (Петров, 16).

**Копитень**, -тня, *ч.*; *потч.*, п. витік Великої Тихівця л. Тереси п. Тиси л. Дунаю; с. Красна Тячівськ. р-ну Закарпатськ. обл.; *К'опытин' (1972, МЕ)*.

**Копітці**, -ів, *мн.*; *р.*, л. Сможу л. Удаю п. Сули л. Дніпра; кол. Борзенськ. пов.; Ічнянськ. р-н Чернівецьк. обл.; *Копитци* (1785, ОРЧН, 16).

**Копитянський**, -ого, *ч.*; *потік*, п. Тереблі п. Тиси л. Дунаю; нп Колочова Міжгірськ. р-ну і Вільшани Хустськ. р-ну Закарпатськ. обл.; *Копыт'ан'ч'кий* (1972, МЕ); 20-і рр. ХХ ст., *Копытанський* (Петров, 12); 30-і рр., *Kopodjanský, Коподянський*—помилк. (Wiesner, 48, 62).

**Копітькова**, -ої, *ж.*; **б.**, п. Айдару л. Сіверськ. Діңця п. Дону; *Копиткова* (Машт., Дон, 60).

**Копичаків Ззір**, -ового Звѳру, *ч.*; *потік*, п. витік Заломистого л. Буківця п. Рипинки п. Ріки п. Тиси л. Дунаю; с. Буковець Міжгірськ. р-ну Закарпатськ. обл.; разом з *Білаківським Звѳром* утворює *потік Заломістий* (1971, МЕ).

**Копичівка**, -и, *ж.*; *р.*, л. Ужа п. Прип'яті п. Дніпра; *Копычевка* (Машт., Дн., 154); Ємільянськ. р-н Житомирськ. обл.

**Копіїв**, -євого, *ч.*; *яр*, л. Таганського п. Сіверськ. Діңця п. Дону; *Копиев* (1845, КОЧ).

**Копілашкова Звѳрина**, -ої -и, *ж.*; *потік*, л. Мохнатого л. Ріки п. Тиси л. Дунаю; с. Вучкове Міжгірськ. р-ну Закарпатськ. обл. (1971, МЕ).

**Копіс**, -осу, *ч.*; *потік*, п. Великої Угольки бас. Тереблі п. Тиси л. Дунаю; Углянська

с/Р Тячівськ. р-ну Закарпатськ. обл.; *Коп'ус*, *Куп'ус* (1972, МЕ).

**Копківський**, -ого, ч.; **потік**, с. Річка Косівськ. р-ну Івано-Франківськ. обл.; *Korkiawski* (Hrabec, 120); *Копкевский* (WRG, II, 443).

**Копкъл**, -у, ч.; р., п. Танасу п. Карасівки п. Салгиру бас. зат. Сиваш на зх. бер. Азовськ. моря в Криму; Білогірськ. р-н (ОАІМ).

**Кополівцівський**, -ого, ч.; **потік**, л. Студеного л. Рипинки п. Ріки п. Тиси л. Дунаю; с. Верхній Студий Міжгірськ. р-ну Закарпатськ. обл.; *Кополовцівський* (1971, МЕ).

**Копонка**, -и, ж.; р., п. Ревни л. Сноу п. Десни л. Дніпра; Семенівськ. р-н Чернівецьк. обл.; *Копонка* (Машт., Дн., 208).

**Копочата**, -ої, ж.; б., л. Вільхової п. Вільхової л. Кринок п. Міусу, вп. в Азовське море; *Копочатая* (1853, ВТКЗВД).

**Коптівка**, -и, ж.; р., л. Хайчанка л. Норину л. Ужа п. Прип'яті п. Дніпра; *Коптевка* (Машт., Дн., 158); Народицьк. р-н Житомирськ. обл.; пор. с. *Коптивщина* Овруцьк. р-ну.

**Коптієва**, -ої, ж.; р., л. Росі п. Дніпра; нп Ширмівка, Білашки, Черемошне, Педоси та Василівцві Погребищенськ. р-ну Вінницьк. обл.; *Kortujewa*, *Kortejewka* (1606, 1607, *Źr. dz.*, XXI, 520, 111).

**Копчин**, -а, ч.; **потоки**: 1) л. Стрия п. Дністра; с. Комарники Турківськ. р-ну Львівськ. обл.; *Korczun* (SG, IV, 300); 2) л. Східного (Микуличинського) Прутця п. Пруту л. Дунаю; *Korczun* (SG, IX, 109); с. Микуличин Надвірнянськ. р-ну Івано-Франківськ. обл. (SG, IV, 376); *Kórczun* (Hrabec, 112).

**Копшівський**, -ого, ч.; **потік**, с. Великий Рожин Косівськ. р-ну Івано-Франківськ. обл.; 1792, "od Potoku Kopszowskiego", *Kopszowski Potok* (Hrabec, 61, 115); *Копшовський* (WRG, II, 445).

**Корабельна**, -ої, ж.; р., п. Дніпра (Машт., Дн., 94); як пр. Борщівки п. Дніпра (ВЗК, 184); нижче м. Херсон (Нов., 375); *Карабельное* (1697, ОРД); *Карабельна* (ОСОНК, II, 35; ИИЗК, I, 49); *Карабелное*, *Корабелное* (1697, Величко, III, 479); *Корабельна* (ВЗК, 184); *Корабка* (ВЗК, 184; Машт., Дн., 94).

**Кора́бка**, -и, ж.; п. рук. Дніпра; між п. рук. Волокувата й Шаулиха; Херсонська обл.; *Корабка* (Машт., Дн., 94).

**Корбєський Узєнь**, -ого -ю, ч.; р., л. Улу-Узеню бас. Чорн. моря в Криму; гідрографічна система Алуштинськ. міськ-ради (ОАІМ); пор. там же нп *Корбек* — суч. с. Ізобільне.

**Корбилівська**, -ої, ж.; **потік**, с. Калини Тячівськ. р-ну Закарпатськ. обл.; 20-і рр. XX ст., *Корбилуська* (Петров, 11); дол. *Kogbeluski* (там же).

**Корбул**, -у, ч.; **потоки**: 1) п. Тур'ї л. Ужа л. Лабірця п. Бодрогу п. Тиси л. Дунаю; с. Тур'я Пасіка Перечинськ. р-ну Закарпатськ. обл. (1972, МЕ); 20-і рр. XX ст.,

*Корбулька* (Петров, 61); ур. *Корбуля* (там же); 2) п. Шаулу л. Білої Тиси л. Тиси л. Дунаю; смт Богдан Рахівськ. р-ну Закарпатськ. обл. (1972, Анк.); плн. *Корбуля* (Петров, 3, 17).

**Корбулуй**, -ую, ч.; **потік**, л. Качака л. Серетелю п. Малого (Білого) Серету п. Серету л. Дунаю (Карп., Серет, 94); нп. Краснольськ. і Межириччя Сторожинецьк. р-ну Чернівецьк. обл.; *Корбулуй*; 1761, *Corbului*; 1911, *Wald (Vale) Kurbului*; 1931, *Corbului-Vale* (Карп., 142).

**Корджир**, -у, ч.; р., л. Пд. Бугу; нп Петрашівка і Брідок Теплицьк. р-ну Вінницьк. обл.; *Корджир* (Менде).

**Кордиківка**, -и, ж.; р., л. Стрижня п. Десни л. Дніпра; м. Чернігів (тепер не виявлено); *Кордиковка*, *Семьнь* (1300, ИКЧГ, 36; 1786, Шаф., 239; 1928, АС).

**Кордџн**, -у, ч.; рр.: 1) л. Пруту л. Дунаю; с. Новосілка Кіцманськ. р-ну Чернівецьк. обл.; *Кордџн*; 1854, *Gurdun*; 1888, *Curdun* (Карп., 142); 2) пр. Пруту л. Дунаю; с. Остриця Глибоцьк. р-ну Чернівецьк. обл. (ОКІМ); 1805, *Маморниця*; 1899, *Mamornica*; суч. *Кордџн*, *Курдџн*, рідко *Пэрыула Маморницей* (Карп., 142).

**Кордџнна**, -ої, ж.; б., п. Попельної л. Бритаю п. Береки п. Сіверськ. Дінія п. Дону; *Кордџнная* (Машт., Дон, 50); *Кардонная* (1863, ВТКХГ); пор. х. *Кардон* (ВТКХГ).

**Корелицький**, -ого, ч.; **потік**, п. Гнилої Липи л. Дністра; між рр. Керничний і Зелений; *Кожелицкий*, *Korzelsicki* (Машт., ДБ, 17); с. *Корелич* Перемишлянськ. р-ну Львівськ. обл. (SG, IV, 433; V, 250); *Кожелицкий* (WRG, II, 380).

**Корелівка**, -и, ж.; р., п. Лючки (бас. Пруту) л. Дунаю; з узгір'я *Корелівка*; нп Уторопи і Стопчатів Косівськ. р-ну Івано-Франківськ. обл.; *Korzelowka*, *Koszelówka* (SG, IV, 433—434).

**Коренева**, -ої, ж.; бб.: 1) л. Городської п. Красної л. Сіверськ. Дінія п. Дону (1863, ВТКХГ; Машт., Дон, 57); 2) пр. Боквої п. Інгульця п. Дніпра; *Коренева* (1876, ПХЕВ, XXII, 404).

**Коренєцька**, -ої, ж.; р., л. Ромна п. Сули л. Дніпра; с. *Корінецьке* Талалаївськ. р-ну Чернівецьк. обл.; *Коренецкая* (1785, ОРЧН, 21; 1786, Шаф., 551).

**Кореністий**, -ого, ч.; **потік**, л. Мокрянки п. Тересви п. Тиси л. Дунаю; с. Руська Мокра Тячівськ. р-ну Закарпатськ. обл.; *Кореністий* (1972, МЕ).

**Корениха**, -и, ж.: 1) б., х. Карпівка кол. Одеськ. пов. (1859, СНМ, Хрс, 135); 2) р., п. Пд. Бугу (Ястр., 162); як л. Пд. Бугу — помилк. (ОСОНК, I, 65); нп *Велика Корениха й Мала Корениха* Миколаївськ. р-ну й обл.

**Коренівка**, -и, ж.: 1) **потік**, п. Сукелю л. Свічі п. Дністра; *Korzepiówka* (SG, XI, 458); гирло між рр. Претичний і Майдан; *Коренева* (Машт., ДБ, 13); як п. Брязи пр. Сукелю (WRG, II, 451); 2) р., л. Десни л. Дніпра; вище р. Білоус; с. Количівка Чернівецьк. р-ну й обл. (1866, СНМ, Чрг, 56).

**Корєцький**, -ого, ч.; стр., п. Грунь-Ташани л. Псла л. Дніпра; м. Зінків Полтавськ. обл.; *Корєцький* (1785, ОРЧН, 26; 1785, Шаф., 658).

**Коржіха**, -и, ж.; р., пр. Орчика п. Орелі л. Дніпра; Харківська обл.; *Коржіха* (1848, Ар., I, 121).

**Коржів**, -éвого, ч.; яри: 1) л. Боровика п. Борової л. Сіверськ. Дінця п. Дону (Машт., Дон, 58; Експ.); 2) бас. Деркулу л. Сіверськ. Дінця п. Дону (ДСГМ).

**Коржóва**, -ої, ж.; б., л. Білої п. Лугані п. Сіверськ. Дінця п. Дону (ЮЭ, 74, рис. 9; Експ.).

**Корізна**, -и, ж.; р-ще, с. Леніне Радомильськ. р-ну Житомирськ. обл.; *Корізна* (1962, МЕ).

**Корилівка**, -и, ж.; р., п. Гнилої п. Збруча л. Дністра (КРУ, 46); Тернопільська обл.; *Крылѣвка* (WRG, II, 4f7).

**Кориндія**, -а, ч.; потік, п. витік Броньської ріки л. Боржави п. Тиси л. Дунаю; с. Бронька Іршавськ. р-ну Закарпатськ. обл.; *Корын'д'іак* (1973, МЕ).

**Користівка**, -и, ж.; р., п. Інгульця п. Дніпра; с. *Користівка* Олександрійськ. р-ну Кіровоградськ. обл.; *Корыстовка Коростява* (1876, ПХЕВ, ХХІІ, 406); *Корыстовка* (ВЗК, 140; Машт., Дн., 92); *Коростева* (ВЗК, 140).

**Користовєцька**, -ої, ж.; р., л. Мурафи п. Дністра; с. Станіславчик кол. Подільськ. гвб.; 1825, *Корыстовецкая* (Подр. Подол.); пор. с. Станіславчик Жмеринськ. р-ну Вінницьк. обл.

**Коритá**, -йт, мн.; потік, с. Білоберізка Верховинськ. р-ну Івано-Франківськ. обл.; 1778, «Potoczyna Koryta zwana»; 1782, «ро Wode Koryta zwana»; 1794, u Korytach (Hgabec, 82).

**Коритарський**, -ого, ч.; потік, п. Хрепелева л. Бистриці-Надвірнянської п. Бистриці п. Дністра; Korytarski (SG, II, 643); с. Зелена Надвірнянськ. р-ну Івано-Франківськ. обл. (там же, IV, 426); Korytarski Potok (Hgabec, 61, 82); *Коритарський* (WRG, II, 453).

**Коритища**, -ищ, мн.; р., п. Мостищ п. Жолоні п. Словечни п. Прип'яті п. Дніпра; *Корытища* (Машт., Дн., 153).

**Коритко**, -а, с.; потік, п. Серету л. Дністра; між рр. Гнізна і Звиняч; *Корытко*, Gniŋa Rudka, Samiec (Машт., ДБ, 22).

**Коритна**, -ої, ж.. 1) б., п. Вислої п. Сіверськ. Дінця п. Дону; *Корытная* (1863, ВТКХГ); рр.: 2) л. Троянця п. Русави л. Дністра; с. Дзигівка Ямпільськ. р-ну Вінницьк. обл.; Korytna (SG, IV, 427); як л. Русави; 1825, *Корытна* (Подр. Подол.); *Корытна* (КРУ, 50); *Корытна* (Машт., ДБ, 27); 1880, *Корытная* (СПГ, 31); *Корытная*, *Корытно* (WRG, II, 467); 3) л. Ягідниці л. Талі п. Тетерева п. Дніпра; Київська обл.; *Коритка* (Похил., УКР, карта); *Коритна* (Машт., Дн., 48); 4) п. Ситівки п. Прип'яті п. Дніпра (Машт., Дн., 153).

**Коритний**, -ого, ч.; потік, с. Запереділля Міжгірськ. р-ну Закарпатськ. обл.; *Корытний* (1971, МЕ).

**Коритниця**, -і, ж.: 1) потік, п. Ужа (кан.) л. Лабірія п. Бодрого п. Тиси л. Дунаю; с. Оноківці Ужгородськ. р-ну Закарпатськ. обл.; 30-і рр. ХХ ст., Korytnice, *Корытниця* (Wiesner, 44, 61); 2) р., п. Черемошу п. Пруту л. Дунаю; Korytnica (SG, I, 800); Міліївська (х. *Коритниця*), Іспаська, Банилівська і Коритненська (с. *Коритне*) с/Ради Вижницьк. р-ну Чернівецьк. обл.; 1652, *Коритниця*; 1687, *Коретниця*; 1774, Corinitza; *Корытниця* (Карп., 142); *Корытниця* (WRG, II, 467).

**Коритницький Потік**, -ого -òку, ч.; р., п. Річниця п. Солокії л. Зх. Бугу п. Вісли; Korytnicki Potok, Szusza, Szusza (HW, 149); Сокальськ. р-н Львівськ. обл.; пор. с. *Коритниця* Володимир-Волинськ. р-ну Волинськ. обл.

**Коритня**, -і, ж.; р., п. Синохи л. Пд. Бугу; *Корытня* (Тверит., 27).

**Корито**, -а, с.; 1) б., л. Кринки п. Міусу, вп. в Азовське море (Експ.); с. Успенка Амвросіївськ. р-ну Донецьк. обл.; 2) потік, л. Дністра; с. Козарі Рогатинськ. р-ну Івано-Франківськ. обл. (ОКІМ); 3) р-ще, с. Бабичі Канівськ. р-ну Черкаськ. обл.; *Корито* (ОКІМ).

**Коритяна**, -ої, ж.; б., с. Попівка Канівськ. р-ну Черкаськ. обл.; *Корытяна* (ОКІМ).

**Коричанка**, -и, ж.; р., п. Тетерева п. Дніпра; Коростишівськ. р-н Житомирськ. обл.; *Корычанка* (Фунд., 59; Машт., Дн., 45).

**Корівчин**, -ого, ч.; яр, п. Сухої л. Бахмуту п. Сіверськ. Дінця п. Дону (Експ.); *Коровчєне* (Експ.); як б. *Сороча* (Машт., Дон, 56); *Сорочє* (Експ.); пор. пас. *Коровчєне* (Експ.); с. Різниківка Артемівськ. р-ну Донецьк. обл.

**Корінна**, -ої, ж.; б., п. Кальміусу, вп. в Азовське море; *Коренная* (ВТКЕГ).

**Корма**, -и, ж.; р., п. Кропивин л. Тетерева п. Дніпра; Київська обл.; *Корма* (Машт., Дн., 49).

**Корману́л**, -у, ч.; потік, пр. Дністра; 1632, с. *Кормань* Сокирянськ. р-ну Чернівецьк. обл. (АС).

**Кормін**, -у, ч.; р., п. Стиру п. Прип'яті п. Дніпра (КРУ, 73); *Корминь*, *Карминь* (Машт., Дн., 142), Kormin (SG, VI, 176; XII, 282); нп Сильне Ківерцівськ. р-ну, Горайлівка, Матейки, Нічогівка, Велика Осниця Маневницьк. р-ну Волинськ. обл.

**Кормуватий Звір**, -ого Звору, ч.; потік, п. Терешілки п. Тересви п. Тиси л. Дунаю; с. Тарасівка Тячівськ. р-ну Закарпатськ. обл.; *Кормоватый Звур* (1972, МЕ).

**Корнашинський**, -ого, ч.; потік, с. Сіль Великоберезнянськ. р-ну Закарпатськ. обл.; 20-і рр. ХХ ст., *Корнашинский* (Петров, 64).

**Корнева́**, -ої, ж.; б., л. Айдару л. Сіверськ. Дінця п. Дону; *Корневая* (Машт., Дон, 61); *Парневая* (АС).

**Корнець**, -я, ч.; потік, п. Фундатури п. Кам'янки п. Серету л. Дунаю (Карп., Серет, 94); с. Старий Вовчинець Глибоцьк. р-ну Чернівецьк. обл.; *Корнець*; 1910, Kornetz (Карп., 143).



**Корний**, -ого, ч.; **потік**, п. Лукви п. Дністра; нп Майдан кол. Калуськ. пов.; *Koņny* (SG, V, 828); Хмелівка й Глибоке Богородчанськ. р-ну Івано-Франківськ. обл. (там же, IV, 410); *Корний*, *Koņny Potok* (WRG, II, 456).

**Корнильців**, -євого, ч.; **яр**, п. Сухого Бурлука п. Середнього Бурлука л. Сіверськ. Діңця п. Дону; *Корнильцовъ* (1863, ВТКХГ; Машт., Дон, 45).

**Корнівка**, -и, ж.; **потік**, пр. Красника пр. Лючки п. Пістинки п. Пруту л. Дунаю; с. Стопчатів Косівськ. р-ну Івано-Франківськ. обл.; *Koņniówka* (SG, IV, 409, 633).

**Корнієва**, -ої, ж.; **бб.**: 1) п. Кальміусу, вп. в Азовське море; *Карпеева* (АС); *Корніюва* (Експ.); *Карпеева* (ВТКЕГ; помилк.); 2) пр. Бокової п. Інгульця п. Дніпра; *Карпеева* (1888, МХГ, III, 28).

**Корніїв**, -євого, ч.; **яр**, л. Немишли л. Харківки (Харкового) л. Уди п. Сіверськ. Діңця п. Дону; *Корнеев* (1863, ВТКХГ); *Корнев* (Машт., Дон, 47).

**Корнійчик**, -а, ч.; **яр**, п. Євсугу л. Сіверськ. Діңця п. Дону; *Корнейчик* (ОГКЕЧС, 110).

**Корноріг**, -рогу, ч.; **р.**, пр. Калинівки л. Тетерева п. Дніпра; Житомирська обл.; *Корнорогъ* («на(д) речкою *Корнорогомъ*», 1584, АКЖМУ, 88).

**Корнутинець**, -нця, ч.; **потік**, п. Ріки п. Тиси л. Дунаю; с. Вучкове Міжгірськ. р-ну Закарпатськ. обл. (1971, МЕ); г. Копита (Петров, 29).

**Корнянка**, -и, ж.; **потік**, с. Родниківка Свалявськ. р-ну Закарпатськ. обл.; *Корнянка*, *Корнян'анковий* (1973, МЕ).

**Коробка**, -и, ж.; **п. рук.** Дніпра; смт Білозерка Херсонськ. обл.; *Коробка* (Макс., Прил., 111).

**Коробочка**, -и, ж.; **р.**, л. Мики л. Тетерева п. Дніпра (Машт., Дн., 46); як л. Бистріївки л. Тетерева п. Дніпра (Фунд., 38); як л. Бистріївки л. Мики л. Тетерева п. Дніпра (Похил., 182); нп Чайківка, Верлок, Борщів і Радомишль Радомишльськ. р-ну Житомирськ. обл.; *Коробочка* (Фунд., 38; Похил., 182; Похил., УКР, 161; Машт., Дн., 46); *Корбочка* (ОКІМ).

**Корбчин**, -ого, ч.; **яр**, л. Мерефи п. Можу п. Сіверськ. Діңця п. Дону (1863, ВТКХГ; Машт., Дон, 48); Харківська обл.

**Короба**, -и, ж.; **водотік**, м. Кам'янець-Подільський Хмельницьк. обл.; 1374, «од Kogowi ziemia» (ЗНТШ, XIII, 2).

**Корован**, -у, ч.; **б.**, п. Сугоклії п. Інгулу л. Пд. Бугу (КРУ, 69); *Корованъ* (Шмидт, 166); Кіровоградська обл.

**Корівин**, -ого, ч.; **яр**, л. Лозового л. Осколу (вище р. Бахтиного) л. Сіверськ. Діңця п. Дону (1787, АХН, КИУ); пор. с. *Карівин* (у верхів'ях яру, там же), суч. с. *Коровій Яр* Краснолиманськ. р-ну Донецької обл.

**Коровідка**, -и, ж.; **б.**, п. Дніпра; Солонянськ. р-н Дніпропетровськ. обл.; *Коровідка* (ВЗК, 205).

**Коровій**, -іюго, ч.; **потік**, л. Пістинки п. Пруту л. Дунаю; с. Шешори Косівськ. р-ну Івано-Франківськ. обл.; *Kogowy potok* (SG, VIII, 232; IV, 422; Hrabec, 61, 20); *Коровий* (WRG, II, 457).

**Корівне**, -ого, с.; **р-ще**, с. Тубільці Черкаськ. р-ну Черкаськ. обл.; *Корівне* (ОКІМ).

**Корів'я**, -ї, ж.; **потік**, л. Дерезгую п. Пруту л. Дунаю (КРУ, 28); нп Михальча і Великий Кучурів Сторожинецьк. р-ну, *Коровія* Глибоцьк. р-ну Чернівецьк. обл.; 1488, «чере(с) *Коровіа*», «на *Коровієво* потоци» (УГ, 125), 1872, *Cogovia*, 1855; *Kogowia*; 1913, «чере *Коровія*; *Коровія*, *Корівля*, *Коров'я* (Карп., 143; Карп., ТЦР, 35); *Кор'ойл'а* (ОКІМ); *Коровья*, *Коровя* (?), *Корв'я* (WRG, II, 458).

**Корів'яча**, -ої, ж.; **б.**, п. Кринки п. Міусу, вп. в Азовське море; *Коровича* (1877, ОКТК, 98, 102); м. Амвросіївка Донецьк. обл.

**Короліцька**, -ої, ж.; **р.**, с. Левоньки Чернігівськ. р-ну й обл.; «оть р. *Королецькой*» (1638, ОРОМ, ЧП, 53).

**Королів**, -євого, ч.; **потоки**: 1) п. Лодинки л. Стривігору (Стрв'яжу) л. Дністра; *Królow* (SG, V, 677); гирло нижче р. Унячки; *Королевъ*, *Królow* (Машт., ДБ, 3); пор. ліс *Кс'роу'л'ий* поблизу м. Старий Самбір Львівськ. обл. (ОКІМ); *Королев* (WRG, II, 460); 2) витік р. Лютички л. Ужа л. Лабірця п. Бодрогу п. Тиси л. Дунаю; с. Люта Великоберезнянськ. р-ну Закарпатськ. обл. (1973, Анк.).

**Королівка**, -и, ж.; **рр.**: 1) л. Іршиці л. Ірші л. Тетерева п. Дніпра; Житомирська обл.; *Королевка* (Машт., Дн., 46); пор. с. *Королівка* Малинськ. р-ну тієї ж обл.; 2) л. Селетина п. Тлумача п. Дністра; нп *Королівка* і Бортички Тлумачьк. р-ну Івано-Франківськ. обл.; *Kogolówka* (SG, IV, 411; X, 423); 3) л. витік Золотої Липи л. Дністра; *Королевка*, *Kogolówka* (Машт., ДБ, 20); с. Поручин кол. Бережанськ. пов., гирло на межі «z *Buszczem*»; *Kogolówka* (SG, IV, 411); Львівська обл.

**Королівський**, -ого, ч.; **потік**, л. Ужа л. Лабірця п. Бодрогу п. Тиси л. Дунаю; с. Ужок Великоберезнянськ. р-ну Закарпатськ. обл. (1973, МЕ).

**Король**, -я, ч.; **п. рук.** Дніпра; нп Гвоздів Васильківськ. р-ну (Де-ла-Флиз, 478), Ходосівка Києво-Святошинськ. р-ну (1974, Анк.), Козин Обухівськ. р-ну (Похил., 41) Київськ. обл.; *Король* (Де-ла-Флиз, 478; Похил., 41; Похил., УКР, 144; Машт., Дн., 51); *Korol* (Rulik, ОРК, 51); *Король* (1974, Анк.); пор. переправа *Король* через р. Віту в с. Ходосівка Києво-Святошинськ. р-ну (Похил., УКР, 108).

**Коропіць**, -пця, ч.; **потоки**: 1) л. Золотої Липи п. Золотої Липи п. Дністра; *Ценіівка* (КРУ, 41); *Куропецъ*, *Ценевка* (Машт., ДБ, 20); нп Ценів Козівськ. р-ну, *Куропатники*, Шибалин і Потугори Бережанськ. р-ну Тернопільськ. обл. (SG, IV, 931—932); 2) п. Чорної Води (Чаронди) п. Тиси л. Дунаю; нп Велика Добронь і Мала Добронь Ужгородськ. р-ну Закарпатськ. обл.; *Kererespatak* (1972,

МЕ); 1248, 1282 р. Кересес (Győrffy, 537); 3) нп *Верхній і Нижній Коронець* Мукачівськ. р-ну Закарпатськ. обл. (ОАІМ); як пр. Паланочького кан. (Паланок — частина м. Мукачеве) л. Латориці л. Бодрогу п. Тиси л. Дунаю; *Когорес* (Wiesner, 42); пор. *Керенець* — перекручене уг. Кересес (КРУ, 22; як р. Серня); 20-ї рр. XX ст., *Коронець* (Петров, 51); рр.: 4) л. Десни л. Дніпра; смт *Корон* Чернігівськ. обл.; *Коронець* (1859, СНМ, Чрг, 81); *Коронець* (1967, МЕ); 5) л. Дністра (КРУ, 42); між рр. Суходіл і Водава; *Коронець*, *Когоріес*, *Когорієсз* (Машт., ДБ, 20); нп Козівка і Козова Козівськ. р-ну, *Коронець* Монастирськ. р-ну Тернопільськ. обл.; *Когоріес*, *Когорсзук* (SG, I, 718; IV, 414); *К'оронець*, *Корон'ець*, *К'орониц'*, над *Курониц'ем*; с. Вівсь Козівськ. р-ну — *Корлонець* (ОКІМ); XVII ст., *Когорієс*, *Когоресз Flu.* (Ляск., 11); 1804, *Когоріес* (Allg. Galiz.); 1847, *Коронець* (Гол., В., 135); *Koroniés* — помилк. (König, Galiz.); *Корун'ець*, *Курон'ець* (ОКІМ); *Куронець* (Соб., НРСЭ, 21); *Коронієц* (WRG, II, 461); *Карнець* (Барс., Оч., 100).

**Коропувата**, -ої. ж.; п. рук. Сіверськ. Діния п. Дону; *Коранавата* (1863, ВТКХГ; міжрр. Гнилушка і Мож); Хрк.

**Корон'я**, -ї, ч.; р., л. Дністра; с. Маринопіль Галицьк. р-ну Івано-Франківськ. обл.; *Когорја* (Gen. Galiz.).

**Коросниця**, -ї, ж.; р., п. Літнянки п. Дністра (КРУ, 33); *Коросница*, *Korosińca* — помилк. (Машт., ДБ, 6); *Korośnica* (SG, IV, 415); *Коросница*, *Коросниця* (WRG, II, 461); пор. с. *Коросниця* Дрогобицьк. р-ну Львівськ. обл.

**Коросницький**, -ого, ч.; потік, п. Стебника п. Стривігору (Стр'яжу) л. Дністра; Львівська обл.; *Кросницький*, *Krosnicki* (Машт., ДБ, 4); *Кросницький* (WRG, II, 539); пор. с. *Коросне* Перемишлянськ. р-ну тієї ж обл.

**Коростільна**, -и, ж.; р., п. Дністра; нп Милуваня, Стриганці й Довге Івано-Франківськ. р-ну й обл.; *Корост'їлна* (ОКІМ); *Korosilna* (SG, IV, 415); *Коросильна* — помилк., *Korosilna* (Машт., ДБ, 19); *Карасільна* (КРУ, 41); *Коросільна* (WRG, II, 461); пор. 1565, «rzig rothoku rzeszonim Kogoszczeniskim» (Жерела, II, 149).

**Коростіва**, -ої, ж.; б., п. Передерієвої п. Міусу, вп. в Азовське море (1853, ВТКЗВД); Донецька обл.

**Коростова**, -и, ж.; р., пр. Серету л. Дунаю; с. Долішній Шепіт Вижницьк. р-ну Чернівецьк. обл. (Карп., 143; Карп., Серет, 92).

**Коростянка**, -и, ж.: 1) р., бас. Турії п. Прип'яті п. Дніпра; 1563, с. Любитів Ковельськ. р-ну Волинськ. обл.; *Коростянка* (АЮЗР, VIII, VI, 129); 2) руч., вп. в оз. Люб'язь; с. Люб'язь Любешівськ. р-ну Волинськ. обл. (МЕ); *Коростенька* (ОАІМ); *Коростинька* (КРУ, 71); *Коростинька* (Машт., Дн., 140); *Korostynka* (SG, XII, 110); *Коростянка* (ТФ, II, 49); *Свортова* (Дрозд, МРУ, 30).

**Коротенька**, -ої, ж.; б., л. Білої п. Лу-

гани п. Сіверськ. Діния п. Дону (ВТКЕГ); *Коротенькая* (МГДБ, 34; Машт., Дон, 62); Ворошиловградська обл.

**Коротич**, -а, ч.; р., п. Уди п. Сіверськ. Діния п. Дону (1773, МИКБ, II, 321); Харківська обл.; пор. смт *Коротиц* Харківськ. р-ну й обл.

**Коротка**, -ої, ж.; бб.: 1) л. Кальміусу, вп. в Азовське море; *Короткая* (1852, ВСОРИ, ЗВД, 75); Донецька обл.; 2) л. Плоскої л. Булавинки л. Кринки л. Міусу, вп. в Азовське море; *Короткая* (1853, ВТКЗВД); Донецька обл.; 3) п. Міусу, вп. в Азовське море; *Короткая* (ВТКЕГ); Донецька обл.; 4) п. Повної л. Деркулу л. Сіверськ. Діния п. Дону; *Короткая* (Машт., Дон, 65); Ворошиловградська обл.; 5) вп. в Азовське море; *Короткая* (ГКЗ; ВТКЕГ; на сх. від Кальміусу); Донецька обл.

**Коротка Поточина**, -ої -и, ж.; потік, с. Малий Рожин Косівськ. р-ну Івано-Франківськ. обл.; 1809 (1796), *Krotka Potoczyna*, *Krótka Potoczyna* (Hrabec, 59, 70).

**Короткий**, -ого, ч.; ярн: 1) л. Озірців л. Суходолу л. Борової л. Сіверськ. Діния п. Дону (Машт., Дон, 58); 2) л. Відкілка п. Лучкового пр. Пісочної л. Сіверськ. Діния п. Дону (Машт., Дон, 59); 3) п. Берекі п. Сіверськ. Діния п. Дону (1863, ВТКХГ; Машт., Дон, 50; ГОИУ, 97); 4) п. Борової л. Сіверськ. Діния п. Дону (Експ.); Донецька обл.

**Короткий Яр**, -ого -у, ч.; б., п. Севаст'янки л. Кринки п. Міусу, вп. в Азовське море (1853, ВТКЗВД); Донецька обл.

**Короткуваня**, -ї, ж.; потік, Розтоцька с/р Воловецьк. р-ну Закарпатськ. обл.; *Коротков'ан'а* (1973, МЕ).

**Корочёва**, -ої, ж.; б., л. Сухого Ізюмця л. Мокрого Ізюмця л. Сіверськ. Діния п. Дону (1863, ВТКХГ; Машт., Дон, 51); Харківська обл.

**Короща**, -ї, ж.; р., л. Ірші л. Тетерева п. Дніпра (Машт., Дн., 46); як п. Ірші л. Тетерева п. Дніпра (Фунд., 38); с. Старики Коростенськ. р-ну Житомирськ. обл. (1936, МЕ); *Короща* (Машт., Дн., 46; 1936, МЕ); *Живой Ровець* (Машт., Дн., 46).

**Корсак**, -а, ч.; р., вп. в Азовське море (СКЗР, LII); Запорізька обл. (ІМСУ, Зп, 752); б. *Курзакъ* (1782, Кордт, № 32); *Курсакъ* (1792, КПГ); *Буюк-Курзакъ*; *Vjuk Kurzak Fl.* (1784, Тунм., 46, 74); *Карзатколе* (1760, Кордт, № 27—28); *Буюк і Узанъ* — помилк. (1778, ГКНА); *Буюкъ Карзакъ* (1781, КНАА); *Соленая Корсакъ Ачиль* (1792, КМУ); *Соляная Карсакъ Ачиль* (1799, АНГ, ПМУ); *Буюк Курзакъ* (КК); *Буюк Курзикъ* (АЕН — 1784, ГК); *Карсакъ Ачиль* (1787, АТО, ПМУ); *Сол. Карсанъ Аганъ* (РА — 1800, № 38); *Карсанъ Ачалъ* (АРИ — 1832, КТО); *Карсанъ Тетъ* (ГК — 1743); *Карсантеле* (ПКАБ); *Курсактеч* (КНГ); *Корсактеч* (1769, КЧР); *Солянка* (1778, КГИ); *Етачиль* (1792, КПГ<sub>1-2</sub>); *Корсакъ-Агиль* (1786, АВ); *Соляная* (1793, АОТ, КМУ); *Метерисъ* (РА — 1792, КТО; у пониззі); пор. *Корсакъ*, *Корсак* — *могила*

у верхів'ї (1786, АВ); г. *Корсак* у Новоспаськ. с/Р Приазовськ. р-ну Запорізьк. обл. (ІМСУ, Зп, 616).

**Корсунка**, -и, ж.; рр: 1) л. Росі п. Дніпра (Нов., 379; Машт., Дн., 56); як п. Росі п. Дніпра (Фунд., 43); м. *Корсунь-Шевченківський* Черкаськ. обл.; *Korsunka* (1789, АЮЗР, VII, III, 317); *Korsunka* (1792, АЮЗР, V, I, 539); *Корсунка* (Андр., ЛЮ, карта; Похил., 571; Машт., Дн., 56); *Корсунка* (Фунд., 43; Макс., Киев., 24); *Корсунка* (ОКІМ); 2) п. Кринки п. Міусу, вп. в Азовське море (ГОДБ, 73, 95); *Корсунь* — як ж. (1863, ВТКХГ); *Корсунь* (1850, ВСОРИ, ЕГ, 177); *Корсунь* — як ч. (1894, ГИПБУ, 52, 64); *Корсунська* (Експ.); *Корнус* (1850, ВСОРИ, ЕГ, 36); пор. с. *Корсунь* (ВТКХГ); *Корсунъ* (АРИ — 1866, КФГ); смт *Корсунь* Єнакіївськ. міськради Донецьк. обл.

**Корсунці**, -ів, мн.; р: 1) б., с. *Корсунці* Комінтернівськ. р-ну Одеськ. обл.; 1859, *Корсунці* (СНМ, Хрс, 122); «при... *Корсунці*» (там же, 129); *Корсунці* (WRG, II, 464); *Корсунець* (ОКІМ).

**Корхова**, -ої, ж.; б., п. *Карноухівської* п. Бритаю п. Береки п. Сіверськ. Діня п. Дону; *Корховая* (1863, ВТКХГ; Машт. Дон, 50); Харківська обл.; пор. нп *Корховский* (ВТКХГ).

**Корчага**, -и, ж.; р., п. Дідового л. Пашиного пр. Кремни п. Жерева л. Ужа п. Прип'яті п. Дніпра (Машт., Дн., 156); Лугинськ. р-н Житомирськ. обл.

**Корчажин**, -ого, ч.; руч., пр. Ромна п. Сули л. Дніпра; суч. Сумська обл. (кол. Конотопськ. пов.); *Корчагинъ* (1785, ОРЧН, 21).

**Корчакувате**, -ого, с.; р., п. рук. Дніпра; кол. с. Тарасівка Чигиринськ. р-ну Черкаськ. обл.; *Корчакувате* (ОКІМ).

**Корчаска**, -и, ж.; р., п. Малога (Білого) Серету п. Серету л. Дунаю (Карп., Серет, 94); нп *Корчиці* й Купка Глибоцьк. р-ну Чернівецьк. обл.; 1762, *Corczasca*; 1855, *Korczas(t)ka*; 1908, *Corciatka* — помилк.; 1913, *Korczestie* (Карп., 143; Карп., ТЦР, 35—36).

**Корчик**, -а, ч.; р., л. Случі п. Горині п. Прип'яті п. Дніпра (КРУ, 80); *Курчикъ* (Машт., Дн., 168); с. Берездів Славутськ. р-ну Хмельницьк. обл., Корецьк. р-н Ровенськ. обл.; *Korczyk*, *Kurczyk* (SG, IV, 394—395, 645); 1888, *Корчикъ* (Теодор., I, 175); пор. нп *Корець* і *Новий Корець* Корецьк. р-ну Ровенськ. обл., *Корчик* Шепетівськ. р-ну Хмельницьк. обл.

**Корчинка**, -и, ж.; р., п. Стрия п. Дністра; між рр. Крушельниця і Зденний; *Корчинка*, *Korczynka*, *Rzeczka*, *Riczka* (Машт., ДБ, 9); с. *Корчин* Сколівськ. р-ну Львівськ. обл.; *Wielka Riczka* (у верхів'ї); *Rzeczka* (SG, IV, 397); *Корчинський* (ОКІМ); *Речка*, *Riezka*? (WRG, II, 466).

**Корчівка**, -и, ж.; р., п. Полонки л. Стиру п. Прип'яті п. Дніпра; *Корчівка* (Машт., Дн., 141); Луцьк. р-н Волинськ. обл.

**Корчман**, -у, ч.; р., л. Вишні п. Пд. Бугу (Машт., ДБ, 34); *Korczman* (SG, IV, 393); *Корчмат* — помилк. (Гульдм., 35; Нейман, Рец., 159); Вінницька обл.

**Корчова Річка**, -ої -и, ж.; р., с. Гунчі Овруцьк. р-ну Житомирськ. обл.; *Корчова річка* (1973, ТА КДУ).

**Корчовий**, -ого, ч.; потік, л. Бистриці-Солотвинської л. Бистриці п. Дністра; *Корчовий*, *Korczowy* (Машт., ДБ, 19); між рр. Дзвиняч і Горішній; (с. Глибівка Богородчанськ. р-ну Івано-Франківської обл.) (SG, I, 512; IV, 394); *Korczowy potok*, *Корчевый* (WRG, II, 466).

**Корчовиця**, -ї, ж.; р., Чернігівська обл.; *Корчовица* (1742, СВМ, 101).

**Корчувата**, -ої, ж.; р., л. рук. Горскли л. Дніпра, нижче гирла Боромлі; Охтирськ. р-н Сумськ. обл.; *Корчовата* (Машт., Дн., 75).

**Корчувате**, -ого, с.; р., пр. Кушугуму л. Дніпра; Запорізьк. р-н і обл.; *Корчувате* (НРЗХ, 36).

**Корчуватий**, -ого, ч.; р., л. Бистриївки л. Мики л. Тетерева п. Дніпра; Житомирська обл.; *Корчеватый* (Фунд., 138; Машт., Дн., 46); пор. с. *Корчівка* Черняхівськ. р-ну Житомирськ. обл.

**Коршачина**, -ої, ж.; р., п. Виру л. Сейму л. Десни л. Дніпра; *Синякъ*, *Корчишина* (Машт., Дн., 224; 1965, МЕ); пор. с. *Коршчина* Білопільськ. р-ну Сумськ. обл.

**Коряків**, -ового, ч.; яр, п. Гнилиці л. Сіверськ. Діня п. Дону; *Коряковъ* (1863, ВТКХГ; Машт., Дон, 47); *Коряковъ* (1845, ПОЧ — як л. Гнилушки; 1845, КОЧ).

**Корячкова**, -ої, ж.; б., пр. Берестової п. Кам'янки п. Вовчої л. Самари л. Дніпра (РПГО, XIV, 625).

**Коса**, -ої, ж.; бб.: 1) л. Липової л. Лозної л. Деркулу л. Сіверськ. Діня п. Дону; *Косая* (1863, ВТКХГ; між бб. Кабечанська та Осикова); Ворошиловградська обл.; 2) п. Кальчика п. Кальміусу, вп. в Азовське море (Експ.); Донецька обл.; 3) р., п. Альмі бас. Чорн. моря; Бахчисарайськ. р-н Кримськ. обл. (КРУ, 129); *Косе* (ОАІМ); пд.-зх. схили г. Чатир-Даг (там же); 4) стр., л. Росі п. Дніпра; с. *Косівка* Володарськ. р-ну Київськ. обл.; *Косá* (1974, Анк.).

**Косак**, -á, ч.; р., с. *Косаківка* Липовецьк. р-ну Вінницьк. обл. (Тр. Под., IX, 225).

**Косар**, -я́, ч.; р., л. Дніпра; смт Кушугум Запорізьк. р-ну й обл. (ОКІМ).

**Косарка**, -и, ж.; р., п. Тяснину п. Дніпра (Машт., Дн., 63); як л. Тяснину п. Дніпра (Нов., 382); с. Грушківка Кам'янськ. р-ну Черкаськ. обл., смт Олександрівка Кіровоградськ. обл. (Нов., 382); *Kossara* (1792, АЮЗР, V, I, 552); *Косара* (Похил., 693); *Косарка* (Фунд., 44; Похил., 698; Машт., Дн., 63); *Косарка* (КРУ, 110); пор. с. *Косарі* Кам'янськ. р-ну Черкаськ. обл.

**Косата**, -ої, ж.; б., с. Станіслав Білозерськ. р-ну Херсонськ. обл.; *Косата* (1938, МЕ).

**Косач**, -á, ч.; руч., пр. Сіверськ. Діня; між рр. Мож і Гомольша (1863, ВТКХГ).

**Косачівка**, -и, ж.; рб.: 1) п. Добривідки л. Пруту л. Дунаю (КРУ, 25); Івано-Фран-

ківська обл.; *Косачевка*, *Косачівка*, *Ko-zaczów potok* (WRG, II, 470; SG, II, 79; IV, 535; IX, 108); 2) пр. Мужової пр. Груні л. Псла л. Дніпра; с. *Косачівка*, суч. Полтавська обл.; *Косачевка* (1785, ОРЧН, 28).

**Косачків**, -ового, ч.; потік, с. Тур'я Поляна Перечинськ. р-ну Закарпатськ. обл.; 20-і рр. XX ст., *Косачків* (Петров, 63).

**Косенкова**, -ої, ж.; б., л. Вікнини п. Кам'янки п. Сіверськ. Дінця п. Дону (1863, ВТКХГ; ГОИУ, 117); *Косенькова* (Машт., Дон, 51).

**Косецька**, -ої, ж.; р., л. Цвітохи п. Горині п. Прип'яті п. Дніпра; *Косецька* (Машт., Дн., 161; Дрозд, МРУ, 147); Славутськ. р-н Хмельницьк. обл.

**Косий**, -ого, ч.; руч., пр. Джуна (Джгуна) п. Володажки п. Можу п. Сіверськ. Дінця п. Дону; *Косой* (ОХЕ, IV, 223; 1850. ВСОРИ, ХГ, 18); *Косы* (18Є3, ВТКХГ; Машт., Дон, 48); р. *Коссе* (1864, СНМ, Хрк, 83); Харківська обл.; пор. с. *Косы* (Гуляй-Поле) (СНМ, Хрк, 83); *Косые боярики* (Муромським шляхом, біля Гомільшенськ. лісу; 1668, МИКБ, I, 67).

**Косинське**, -ого, с.; б., с. Семигори Богуславськ. р-ну Київськ. обл.; *Косинське* (1974, Анк.).

**Косиньків**, -ового, ч.; руч., п. Груні л. Псла л. Дніпра; с. Грунь Лебединськ. р-ну Сумськ. обл.; *Косиньковъ* (1785, ОРЧН, 27).

**Косицька**, -ої, ж.; р., пр. Тні п. Случі п. Горині п. Прип'яті п. Дніпра; *Косицька* (Машт., Дн., 165); Житомирська обл.

**Косівська**, -ої, ж.; р., між озерами Апшиць і Ворожеське; суміжжя Закарпатськ. та Івано-Франківськ. обл. (Шв., Гол., 172).

**Косівський**, -ого, ч.; потік, п. Студеного л. Рипинки п. Ріки п. Тиси л. Дунаю; с. Верхній Студений Міжгірськ. р-ну Закарпатськ. обл. (1971, МЕ), 20-і рр. XX ст., *Косівський* (Петров, 26).

**Космак**, -и, ж.; р., п. Горині п. Прип'яті п. Дніпра; с. *Космаків* Костопільськ. р-ну Ровенськ. обл. (ОАІМ).

**Космаха**, -и, ж.; п. рук. Дніпра; с. Дрімайлівка Бериславськ. р-ну Херсонськ. обл. (Нов., 383); як біля м. Берислав (1968, МЕ); *Космачьа* (КБЧ, 111); *Космаха* (Величко, III, 478; ИИЗК, I, 49; Машт., Дн., 91); *Космашка* (Величко, III, 480); *Касмаха*, *Козацька*, *Пидпильня* (Шмидт, 172, 177); *Косматій* (ВЗК, 183); *Космаха* (1968, МЕ).

**Космач**, -а, ч.: 1) потік, пр. Пістинки пр. Пруту л. Дунаю; с. *Космач* Косівськ. р-ну Івано-Франківськ. обл.; *Kosmacz*, *Kosmacyl* (SG, II, 472; IV, 464; VII, 232); *Kosmacz*, *Pistynka Kosmacza* (Hrabec, 106, 107); 2) яр (у XVIII ст.—р.) л. Ржавчика л. Мерефи п. Можу п. Сіверськ. Дінця п. Дону (1773, МИКБ, II, 321; 1863, ВТКХГ; Машт., Дон, 48); нп *Космача* (ВТКХГ).

**Космашка**, -и, ж.; б., пр. *Космахи* п. Дніпра; м. Берислав Херсонськ. обл.; *Космашка* (ВЗК, 183).

**Космиха**, -и, ж.; п. рук. Дніпра; Херсонська обл.; *Косматка* (1697, ОРД); *Космиха* (Машт., Дн., 91).

**Косніка**, -и, ж.; р., п. Дніпра; Обухівськ. р-н Київськ. обл.; *Косника* (МІОР, I, 187).

**Косованка**, -и, ж.; п. рук. Міхидри л. Серетлю п. Серету л. Дунаю (Карп., Серет, 93); нп Нова Жадова й *Косованка* Сторожинецьк. р-ну Чернівецьк. обл.; 1855, *Kosowanka*; 1886, *Kosowanka*; 1912—1914, *Косованка* (Карп., 143; Карп., ТГР, 38—39).

**Косованський**, -ого, ч.; потік, л. Великого Грамітного п. Грамітного п. Пробійни л. Білого Черемошу л. Черемошу п. Пруту л. Дунаю; с. Пробійнівка Верховинськ. р-ну Івано-Франківськ. обл.; *Косованський* (МКУр.).

**Косовиця**, -і, ж.; р., л. Дніпра; с. Ковпита Чернігівськ. р-ну й обл.; *Косовиця* (1754, ОРЧН, 33).

**Косогорівка**, -и, ж.; р., л. Громадської п. Лютецьки пр. Псла л. Дніпра; Полтавська обл.; *Косогорова* (1785, ОРЧН, 26).

**Коста**, -и, ж.; р., с. Глазове Серединобудськ. р-ну Сумськ. обл.; *Коста* (1729—1730, ГСМНП, 211).

**Костація**, -її, ж.; р., п. Німцяська л. Серету л. Дунаю; с. Порубне Глибоцьк. р-ну Чернівецьк. обл.; *Костакея* (Карп., 144).

**Костя-Тарамя**, -ї, ж.; б., п. Кальміусу, вп. в Азовське море (Експ.); Донецька обл.; пор. крин. *Коста-Чохрах* (там же).

**Костаїєва**, -ої, ж.; р., п. Серету л. Дунаю (Карп., Серет, 92); нп Долішній Шепіт і Лопушна Вижицьк. р-ну Чернівецьк. обл.; у с. Лопушна *Дивитакіова* (Карп., 144).

**Костєва Рудя**, -ої -ї, ж.; б., с. Дібрівка Тетіївськ. р-ну Київськ. обл.; *Костьова Рудя* (1974, Анк.).

**Косенкова**, -ої, ж.; бб.: 1) л. Кальміусу, вп. в Азовське море (Експ.); Донецька обл.; 2) пр. Білої п. Айдару л. Сіверськ. Дінця п. Дону (ДСГМ); Ворошиловградська обл.

**Костєрєвиця**, -і, ж.; потік, с. Обава Мукачівськ. р-ну Закарпатськ. обл.; 20-і рр. XX ст., *Костєрєвиця* (Петров, 49).

**Костєрівка**, -и, ж.; р., п. Прип'яті п. Дніпра; *Костєровка*, *Костєровка* (Машт., Дн., 154); нп Товстий Ліс і Річиця Чорнобильськ. р-ну Київськ. обл.; *Kostarówka*, *Tuga* (SG, IX, 583; XII, 368).

**Костикив**, -ового, ч.; потік, л. Тур'ї л. Ужа л. Лабірця п. Бодрогу п. Тиси л. Дунаю; смт Тур'ї Ремети Перечинськ. р-ну Закарпатськ. обл.; *Костикув* (1973, Анк.); *Goselweg*, *Goselöv*? (Wiesner, 58, 60).

**Костилове**, -ового, с.; потік, с. Ракове Перечинськ. р-ну Закарпатськ. обл.; 20-і рр. XX ст., *Костилово* (Петров, 63).

**Костина**, -ої, ж.; б., л. Середньої Терси п. Нижньої Терси л. Вовчої л. Самари л. Дніпра (ГИПБУ—1894, табл. IV); Запорізька обл.

**Костинєць**, -нця, ч.; р., л. Путилі п. Черемошу п. Пруту л. Дунаю; нп Конятин і *Киселиці* Путильськ. р-ну Чернівецьк.

обл. (Карп., ТГР, 39); 1919, *Костинец* (Карп., 144).

**Костирівня**, -і, ж.; р., л. Кам'янки п. Ужа п. Прип'яті п. Дніпра; *Костыревня* (Машт., Дн., 156); Коростенськ. р-н Житомирськ. обл.

**Костірська Перебійна**, -ої -ої, ж.; р., л. Дніпра; між рр. М. Гниловод і Кривий; *Косторская Перебойна* (Машт., Дн., 90); Херсонська обл.

**Костичішин**, -ого, ч.; стр., п. Дніпра; с. Тростянець Канівськ. р-ну Черкаськ. обл.; *Костицишин* (ОКІМ).

**Кбстичів**, -евого, ч.; потік, л. Кісви п. Тиси л. Дунаю; с. Косівська Поляна Рахівськ. р-ну Закарпатськ. обл. (1972, МЕ).

**Костичок**, -чка, ч.; потік, с. Кальник Мукачівськ. р-ну Закарпатськ. обл.; 20-і рр. ХХ ст., *Костичок* (Петров, 44).

**Костичина**, -ої, ж.; б., смт Кринички Дніпропетровськ. обл.; *Костишина* (ОКІМ).

**Кбстів**, -евого, ч.; яр, п. Боровичка л. Боровика п. Борової л. Сіверськ. Дінця п. Дону; *Костев* (Машт., Дон, 58); Харківська обл.

**Костівський**, -ого, ч.; потоки: 1) п. Замагурівки л. Дідушкової Річки п. Чорного Черемошу л. Черемошу п. Пруту л. Дунаю; с. Замагорів Верховинськ. р-ну Івано-Франківськ. обл.; *Костіуський* (МКур.); 2) п. Солоного л. Терези п. Тиси л. Дунаю; с. Солоне Тячівськ. р-ну Закарпатськ. обл.; *Кбс'ц'ус'кий* (1972, МЕ).

**Кострій**, -ів, мн.; яр, п. Нетриусу л. Сіверськ. Дінця п. Дону (ГОИУ, 217; Машт., Дон, 54); *Костряньський* (Експ.); пор. кут *Костри* у с. Шандриголове Краснолиманськ. р-ну Донецьк. обл. (Експ.).

**Кбстринський**, -ого, ч.; потік, л. Ужа л. Лабірія п. Бодрогу п. Тиси л. Дунаю; с. *Кострина* Великоберезнянськ. р-ну Закарпатськ. обл.; 30-і рр. ХХ ст., *Kostrinsky*, *Костринський* (Wiesner, 43, 61).

**Кбстриця**, -і, ж.; потік, смт Верховина Івано-Франківськ. обл.; *Kostruca* (Hrabec, 95, 141).

**Кбстричок**, -а, ч.; потік, п. Пруту л. Дунаю; с. Микуличин Надвірнянськ. р-ну Івано-Франківськ. обл.; *Kostruczuk* (SG, IV, 477; IX, 107; Hrabec, 95); *Костричик* (WRG, II, 476); пор. гірське пасмо *Кбстриця* (там же).

**Костувата**, -ої, ж.; рр.: 1) л. *Кам'яно-Костуватої* п. Мертвоводу л. Пд. Бугу (1970, МЕ); *Костовата* (КРУ, 67); б. *Костовата* (1868, СНМ, Хрс, 93); с. *Костувате* Братськ. р-ну Миколаївськ. обл.; 2) п. *Кам'яно-Костуватої* п. Мертвоводу л. Пд. Бугу; *Костовата* (Машт., ДБ, 41); *Костовата II* (КРУ, 68); суч. Миколаївська обл.; 3) пр. Березнегуватої пр. Інгулу л. Пд. Бугу; *Костоватая* (ВЗК, 139); суч. Миколаївська обл.

**Костуша**, -і, ж.; потік, л. Баворівської Руської бас. Серету л. Дністра; нп Великі Бірки й Костянтинівка Тернопільськ. р-ну й обл.; *Kostusza* (SG, I, 120; IV, 479).

**Костюківка**, -н, ж.; р., л. Могилянки л. Ужа п. Прип'яті п. Дніпра; *Костюковка*

(Машт., Дн., 155); Коростенськ. р-н Житомирськ. обл.

**Костюченко**, -а, ч.; р., п. Бутені п. Росави л. Росі п. Дніпра; Київська обл.; *Костюченко* (1900, СНМ, Кв, 129; Машт., Дн., 56).

**Кос'як**, -а, ч.; потік, п. витік Великої Пині п. Пині п. Латориці л. Бодрогу п. Тиси л. Дунаю; с. Родниківка Свалявськ. р-ну Закарпатськ. обл.; 30-і рр. ХХ ст., *Kosiak*, *Кос'як* (Wiesner, 56, 61).

**Кос'яківка**, -и, ж.; р., пр. Ковраю л. Ірклію л. Дніпра; Золотониськ. р-н Черкаськ. обл.; *Кос'яковка*, *Верболоза* (1859, СНМ, Пл, 40; Машт., Дн., 57).

**Котелёбок**, -лібка, ч.; потік, л. Павлика п. Білої Тиси л. Тиси л. Дунаю; с. Видричка Рахівськ. р-ну Закарпатськ. обл. (1972, Анк.).

**Котелєць**, -льця, ч.; р., п. Молоди л. Лімниці п. Дністра; *Котелець*, *Kotelec* (Машт., ДБ, 15; SG, IV, 492; VI, 646; VIII, 228); Івано-Франківська обл. (кол. Долинськ. пов.); *Котелець* (WRG, II, 480); як п. Піскави л. Молоди; *Kotelec* (SG, VIII, 228).

**Котєліця**, -і, ж.; р., л. Бронників л. Тні п. Случі п. Горині п. Прип'яті п. Дніпра; *Котелица* (Машт., Дн., 166); Новоград-Волинськ. р-н Житомирськ. обл.

**Котелян**, -а, ч.; р., п. Радоставки л. Стиру п. Прип'яті п. Дніпра (Дрозд, МРУ, 56); Львівська обл.

**Котелянка**, -н, ж.; р., пр. Случі п. Горині п. Прип'яті п. Дніпра (Машт., Дн., 163); Полонськ. р-н Хмельницьк. обл.; пор. там же с. *Котелянка*.

**Котельва**, -ї, ж.; р., л. Ворскли л. Дніпра; смт *Котельва* Полтавськ. обл.; *Котельва* (XVII ст., КБЧ, 64); *Мокрая Котельва*, *Катильва*, *Большая Котилевка*, *Kotelna* (Машт., Дн., 75).

**Котєльнічний**, -ого, ч.; потік, с. Ганьковиця Свалявськ. р-ну Закарпатськ. обл.; *Котєльнічний* (1973, МЕ).

**Котєльний**, -і, ж.; стр., бас. Ужа п. Прип'яті п. Дніпра; с. Сарновичі Коростенськ. р-ну Житомирськ. обл. (ОАІМ).

**Котилєва**, -ої, ж.; р., л. рук. Псла л. Дніпра; *Котильева*; вище гирла р. Груні; Лебединськ. р-н Сумськ. обл. (Машт., Дн., 69).

**Котілка**, -и, ж.; р., с. *Котівка* Радомишльськ. р-ну Житомирськ. обл. (ОКІМ).

**Котірлин**, -а, ч.; потік, п. Павлика п. Білої Тиси л. Тиси л. Дунаю; с. Видричка Рахівськ. р-ну Закарпатськ. обл. (1972, Анк.); пор. ур. *Котєрлен* (Петров, 2).

**Котірлинець**, -нця, ч.; потік, п. Павлика п. Білої Тиси л. Тиси л. Дунаю; с. Видричка Рахівськ. р-ну Закарпатськ. обл.; *Котірлинец* (1972, Анк.).

**Котірь**, -ового, ч.; яр, л. Кривою Торця п. Казенного Торця п. Сіверськ. Дінця п. Дону (Експ.); с. Іванопілья Костянтинівськ. р-ну Донецьк. обл.

**Котівець**, -івця, ч.; потік, л. Серету л. Дунаю; Тарашанська, Дубівська і Порубненська сільради Глибочок. р-ну Чернівецьк. обл.; 1508, черес потоку *Котовеца*;

1755, *Котовцзул*; 1786, *Котовци*; 1912—1914, *Котовець(ь)*, *Котовець*, *Котівець*; *Котовець* (Карп., 144); *Котовець* (WRG, II, 484); *Katowec* (SG, III, 909); *Kotowiec* (SG, IX, 445); *Котовець* (КРУ, 23).

**Котівка**, -и, ж.: 1) **потік**, с. Бабинопілля Косівськ. р-ну Івано-Франківськ. обл.; 1788, *Kotowka*, *Mordanowka*, *Mordanowska*, *Kotówka* (Hrabec, 116—117); 2) р., нп Хотів Києво-Святошинськ. р-ну й Гвоздів Васильківськ. р-ну Київськ. обл.; *Котівка* (1465, Клепатський, 355); 3) л. рук. Дніпра; між рр. Вербівка і Москваль Голопристанськ. р-н Херсонськ. обл. (ОКІМ); *Котівка* (Машт., Дн., 90).

**Котівська**, -ої, ж.; б., п. Дніпра; Верхньодніпровськ. р-н Дніпропетровськ. обл.; *Котівська* (ВЗК, 203).

**Котівський**, -ого, ч.; **потік**, с. Нижній Березів Косівськ. р-ну Івано-Франківськ. обл.; 1788, *nad Potokiem Kotowski* (Hrabec, 115).

**Котілка**, -и, ж.; р., с. *Котівка* Радомишльськ. р-ну Житомирськ. обл.; *Котілка* (ОКІМ).

**Котільниця**, -і, ж.; **потоки**: 1) л. Ляшулу л. Білої Тиси л. Тиси л. Дунаю; с. Луги Рахівськ. р-ну Закарпатськ. обл.; *Кот'їлиць* (1972, Анк.); 2) с. Кричове Тячівськ. р-ну Закарпатськ. обл.; *Кот'їлиць* (1972, МЕ).

**Котліха**, -и, ж.; р., п. Людівки п. Смілки п. Случі п. Горині п. Прип'яті п. Дніпра (Машт., Дн., 166); Баранівськ. р-н Житомирськ. обл.

**Котлубайівка**, -и, ж.; р., л. Дністра; с. Бронниця Могилів-Подільськ. р-ну Вінницьк. обл. (ПУОК, X, 31).

**Котлубій**, -ія, ч.; б., бас. Тилігулу, вп. в Тилігульськ. лим.; між рр. Дністер і Пд. Буг; *Kotłubij* (SG, XII, 285); Одеська обл.

**Котлуй**, -уя, ч.; р., п. Росі п. Дніпра; нп Лісовичі, Бовкун і Тараша Тарашанськ. р-ну Київськ. обл. (Величк., 31); *Коллуй*, *Koľuy* (Ляск., ИКА, 22); *Koľuj* (1765, АЮЗР, VII, III, 81); *Ступка* (Андр., ЛЮ, карта); *Котлуя* (Фунд., 86; Макс., Киев., 25); *Крживъ* (Фунд., 43); *Котлуй* (Похил., 417; Андр., ЛЮ, карта; Машт., Дн., 55; 1951, МЕ); *Котлужа* (Веклич, карта; КРУ, 104); *Котлуж* (ОКІМ); пор. с. Крива Тарашанськ. р-ну Київськ. обл.

**Котлярка**, -и, ж.; р., л. Смотрихи л. Росі п. Дніпра (Машт., Дн., 54); як л. Росі п. Дніпра (Андр., ЛЮ); Станилівка, Талалаї і Білашки Погребищенськ. р-ну Вінницьк. обл. (Похил., 266, 267; ПУОК, X, 29); *Котлярка* (Похил., 265; Андр., ЛЮ, карта; СНМ, Кв, 66; Машт., Дн., 54; ОКІМ); *Котлярка* (ПУОК, X, 29).

**Котова**, -ої, ж.; бб.: 1) п. Стрільнівки п. Лопані л. Уди п. Сіверська Дніца п. Лону (1863, ВТКХГ); Харківська обл.; пор. х. *Котовы* (ВТКХГ); 2) п. Сухої Волновахи л. Мокрої Волновахи п. Кальміуса, вп. в Азовське море (Експ.); Донецька обл.; 3) пр. Верблюжки п. Інгульця п. Дні-

пра; Кіровоградська обл.; *Котова* (1876, ПХЕВ, XXII, 404).

**Котівий**, -ого, ч.; р., л. Лисої Липи л. Собу л. Пд. Бугу; *Котовой* (Машт., ДБ, 36); Вінницька обл.

**Котувата**, -ої, ж.; б., п. Бика л. Самари л. Дніпра; *Котоватая* (1778, ГКНА); *Скотувата?*; Донецька обл.

**Котузові Мочарі**, -их -ів, мн.; б., с. Писарівка Ямпільськ. р-ну Вінницьк. обл. (ОКІМ).

**Котулівський**, -ого, ч.; **потік**, л. Ужа л. Лабірця п. Бодрогу п. Тиси л. Дунаю; с. Невицьке Ужгородськ. р-ну Закарпатськ. обл.; *Котул'ус'кий* (1973, МЕ).

**Коту́нка**, -и, ж.; р., л. Вілії л. Горині п. Прип'яті п. Дніпра (Машт., Дн., 162); с. Новородичні Острозьк. р-ну Ровенськ. обл.; *Kotůnka* (SG, VII, 266).

**Котурка**, -и, ж.; р., п. Ірпена п. Дніпра; нп Горенка Києво-Святошинськ. р-ну й Моштиці Ірпінськ. міськради Київськ. обл.;

*Kotur* (1616, АЮЗР, VII, III, 31); *Котуръ* (1634, ИТК, 105); *Котуръ* (1686, АЮЗР, VII, I, 529); *Котуръ* (1720, Оп КПЛ, 293); *Катурка*, *Горинка* (Фунд., 41); *Котуръ* (1666, ПК, 325; 1900, СНМ, Кв, 16; Похил., УКР, 15); *Котуръ* (Карта 1802 р., ЦДІАК, ф. 492, оп. 34, од. зб. 181); *Котурка* (Ист. мат., 149; Похил., 15; Похил., УКР, 15; Машт., Дн., 50; Макс., Киев., 23); *Котурна* (Де-Ла-Флиз, 794); *Katyrka*, *Ногунка* (SG, III, 301).

**Котянець**, -нця, ч.; **потік**, пр. Студениці л. Дністра; Хмельницька обл. (кол. Ушицьк. пор.); *Котянец* (WRG, I, 486; Гульдм., 383).

**Кофа**, -и, ж.: 1) кан.; між оз. Кітай і Кілійське гирло Дунаю; м. Кілія Одеськ. обл. (Шв., Гол., 110); 2) р., пр. Ворскли л. Дніпра; Полтавська обл. (XVII ст., КБЧ, 63; 1882, Багалея, ОЧ., 24).

**Кохавець**, -авця, ч.; **потік**, л. Ослави п. Пругу л. Дунаю; с. Білі Ослави Надвірнянськ. р-ну Івано-Франківськ. обл.; *Kochawec* (SG, IV, 225; Hrabec, 120).

**Кохан**, -а, ч.; **потік**, л. Білого Черемошу п. Черемошу п. Пругу л. Дунаю; нп Голови, Перехресне і Довгопілля Верховинськ. р-ну Івано-Франківськ. обл.; *Kochan* (SG, I, 799; IV, 223); 1748, *ro Kochan*; 1787, *Kochan*; 1813, *w Kochaniu*; 1810 (1809) *na Kochanie*; *K'ochan* (Hrabec, 113); *Кохан* (МКур.).

**Коханівка**, -и, ж.; р., п. Тетерева п. Дніпра; Житомирська обл.; *Кохановка* (Машт., Дн., 45).

**Кохвильня**, -і, ж.; р., л. Случі п. Горині п. Прип'яті п. Дніпра; *Кохвильня* (Машт., Дн., 168); Березнівськ. р-н Ровенськ. обл.

**Коцанина Звбринна**, -ої -и, ж.; **потік**, п. Обляськи п. Голятинки п. Ріки п. Тиси л. Дунаю; с. Голятин Міжгірськ. р-ну Закарпатськ. обл. (1971, МЕ).

**Коцурівський**, -ого, ч.; **потік**, пр. Горожанки л. Дністра; с. *Коцурів* Пустомитівськ. р-ну Львівськ. обл.; *Kocurowski* (SG, IV, 236).

**Коцурівський Потік**, -ого -оку, ч.; р., бас. Кабанівки п. Полтви л. Зх. Бугу

п. Вісли; Kosigowski Potok (HW, 147); Кочиговський (SG, VII, 942); Львівська обл.

**Кочерга́**, -й, ж.; яр, рук. Вовчої л. Самари л. Дніпра (1776, ОКП, 119; Машт., Дн., 80); *Кочережка* (поч. XVIII ст., Росп. Коломн.); *Кочережки* (1708, БВ, 367); пор. с. *Кочережка* (АЕН — 1784, ПНУ); с. *Кочережки* (1784, ДІСУ, 132, 134), суч. с. *Кочеріжки* Павлоградськ. р-ну Дніпропетровськ. обл.

**Кочеток**, -тка, ч.; руч., п. Сіверськ. Дінця (нижче р. Бабки) п. Дону (1647, ОХЕ, IV, 83; «до верху колодезя *Кочетка* и вниз по колодезю *Кочетку*»); Харківська обл.; пор. нп *Кочетокъ* (1710—1712, ОХЕ, IV, 5; 1845, ПОЧ); суч. смт *Кочеток* Чугуївськ. р-ну Харківськ. обл.

**Кочилівський**, -ого, ч.; потік, л. Жденівки п. Латориці л. Бодрого п. Тиси л. Дунаю; с. Жденеве Воловецьк. р-ну Закарпатськ. обл. (1973, МЕ); 30-і рр. XX ст. *Kočilovský, Кочилловський* (Wiesner, 55, 61).

**Кочів Ярк**, -евого Ярк, ч.; яр, п. Орихової п. Солоної п. Вовчої л. Самари л. Дніпра; *Кочивъ Ярокъ* (ВТКЕГ); Донецька обл.

**Кочішівський**, -ого, ч.; потік, п. Студеного л. Рипинки п. Ріки п. Тиси л. Дунаю; с. Верхній Студений Міжгірськ. р-ну Закарпатськ. обл. (1971, МЕ); 20-і рр. XX ст., *Кочішівський* (Петров, 26).

**Кочорвєнілор** -у, ч.; р., п. Мольниці п. Пруту л. Дунаю; нп Байраки і Велика Буда (ур. *Кочорвень*) Глибоцьк. р-ну Чернівецьк. обл.; 1898—1902, *Cociorvenilor*; молд. *Пєрзул Бўдей, Пєрзул дин Кочорвєнь, Пєзуу Кочорвєнілор* (Карп., 144).

**Кочурівка**, -и, ж.; р., с. Кобринове Тальнівськ. р-ну Черкаськ. обл. (1968, МЕ).

**Кочуріюк**, -а, ч.; руч., Багатівська с/Р Білогірськ. р-ну Кримськ. обл. (1865, СНМ, Тв, 100).

**Кощара**, -и, ж.; б., п. Уди п. Сіверськ. Дінця п. Дону (1863, ВТКХГ; Машт., Дон, 46); Харківська обл.

**Кощаріще**, -а, с.; р., бас. Снову п. Десни л. Дніпра; с. Гірськ Щорськ. р-ну Чернівецьк. обл.; *Кощарище* (XVII ст., ОСМ, I, 435).

**Кощарка**, -и, ж.; б., бас. р. Кучургуна л. Дністра; нп *Кощарка*, Павлівка та ін. Фрунзівськ. р-ну Одеськ. обл. (1868, СНМ, Хрс, 154).

**Кощарки**, -ок, мн.; б., с. Уляники Кагарлицьк. р-ну Київськ. обл.; *Кощарки* (1974, Анк.).

**Кощарна**, -ої, ж.; бб.: 1) л. Сухого Яланчика п. Мокрого Яланчика, вп. в Азовське море; *Кощарная* (ВТКЕГ); Донецька обл.; 2) п. Нагольної л. Міусу, вп. в Азовське море; *Кашарная* (1853, ВТКЗВД); Донецька обл.; 3) л. Шлямарки п. Возні п. Ірші л. Тетерева п. Дніпра; Житомирська обл.; *Кощарновка* (Фунд., 38); *Кощарна* (Машт., Дн., 47).

**Коща́ча**, -ої, ж.: 1) б., л. Вербової л. Грузької л. Кальміусу, вп. в Азовське море; *Кощачья* (ВТКЕГ); Донецька обл.; 2) р., пр. Великого Куяльника, вп. в Чорне море; *Кощечья, Фонтаны* (ОСОНК, I,

64); *Кощівка* (КРУ, 53); с. Благоеве Іванівськ. р-ну Одеськ. обл.; *Коща*, «при ... *Кощачвей*... тожъ» (Сем., I, 345; Машт., ДБ, 31); пор. б. *Кощкова* в нп Личенька (Кир'яківка) кол. Одеськ. пов. (1868, *Кощковая*; СНМ, Хрс, 130) і Степанівка (Кринички) кол. Тираспольськ. пов. (там же, 141, 144).

**Кощелівка**, -и, ж.; рр.: 1) л. Церему л. Случі п. Горині п. Прип'яті п. Дніпра; *Кощелевка, Грабовка, Грибовка* (Машт., Дн., 167; Дрозд, МРУ, 276); с. Ярунь Новоград-Волинськ. р-ну Житомирськ. обл.; *Koszelówka* (SG, IV, 484); 1888, *Кощелевка* (Теодор., I, 165); пор. там же с. *Кощелів* Токарівськ. с/Р; 2) п. Лючки л. Пістинки п. Пруту л. Дунаю; Івано-Франківська обл. (кол. Косівськ. пов.); *Koszelówka, Korzelówka, Utoropiec* (WRG, II, 494; SG, IV, 434; V, 795); 3) пр. Стоходу п. Прип'яті п. Дніпра; *Кощелевка* (Машт., Дн., 140); Волинська обл.

**Кощелівський**, -ого, ч.; потік, п. Сухаря л. Терєблі п. Тиси л. Дунаю; с. Колочава Міжгірськ. р-ну Закарпатськ. обл.; *Кощил'ус'кий* (1972, МЕ); пор. ур. *Košel'uska* (Петров, 12).

**Кощелівчик**, -а, ч.; потік, п. Сухаря л. Терєблі п. Тиси л. Дунаю; с. Колочава Міжгірськ. р-ну Закарпатськ. обл.; *Кощил'уїчик* (1972, МЕ).

**Кощкарівка**, -и, ж.; б., п. Харківки (Харкового) л. Уди п. Сіверськ. Дінця п. Дону; *Кощкарєвка* (1863, ВТКХГ; Машт., Дон, 46); Харківська обл.

**Кощманка**, -и, ж.; б., п. Кільчені п. Самари л. Дніпра (ВГІНУ, 108; з приміткою, що на карті — *Терновата* та *Залиновщина*); *Залєповщина* (ВТКЕГ); Дніпропетровська обл.; пор. х. *Залєповщина* (у пониззі) (ВТКЕГ).

**Кощманова**, -ої, ж.; р., пр. Серету л. Дунаю (Карп., Серет, 92); с. Долишній Шепіт Вижицьк. р-ну Чернівецьк. обл.; г. *Кощманів* (Карп., 144).

**Кощовá**, -ої, ж.; бб.: 1) л. Гусарової л. Хариної л. Красної л. Сіверськ. Дінця п. Дону; *Кощовая* (Машт., Дон, 57); Ворошиловградська обл.; 2) п. Кінської л. Дніпра; Цюрупинськ. р-н Херсонськ. обл. (НЗРХ, 66); пор. нп *Кощове* Широківськ. р-ну Дніпропетровськ. та Миргородськ. р-ну Полтавськ. обл.; 3) р., п. Дніпра; смт Білозерка Херсонськ. обл. (Макс., Прил., 111); *Кощевоє* (1697, ОРД); *Кощевоє* (Величко, III, 479); *Кощевая* (Макс., Прил., 111; ИИЗК, I, 49; Машт., Дн., 93; ОСОНК, I, 71; Шмидт, I, 183); *Кощова* (1961, МЕ).

**Кощтєв'ят-Жблоб**, -а, ч.; потік, с. Гукливий (прісілок Таламаш) Воловецьк. р-ну Закарпатськ. обл.; 20-і рр. XX ст., *Кощтєвлять-жблоб* (Петров, 53).

**Кощувáта**, -ої, ж.; б., л. Базавлука п. Дніпра; Дніпропетровська обл.; *Кощовáта* (КРУ, 125); *Кощувáта* (ОАІМ).

**Коща**, -і, ж.; р., п. Тетерева п. Дніпра; Житомирськ. р-н і обл.; *Коща* (1646, ОКІМ; Машт., Дн., 43; 1936, МЕ).

Г **Кошевалець**, -льця, ч.; **потік**, п. Ужа л. Лабірця п. Бодрогу п. Тиси л. Дунаю; с. Княгиня Великоберезнянськ. р-ну Закарпатськ. обл.; 30-і рр. ХХ ст., Кошевалес, Кошевалес (Wiesner, 43, 61); Кигининський (Кигининський)? (Петров, 64).

**Кошувата**, -ої, ж.; б., с. Хацьки Черкаськ. р-ну й обл.; Кошувата (1963, МЕ).

**Коянлі, невідм.**; б., пр. Донузли на пн. узбережжі Азовськ. моря (1865, СНМ, Тв, 65); Куян-Элге (там же); Куянча (ГК — 1788); Донецька обл.; пор. х. Коянлы (СНМ, Тв, 65).

**Кравець**, -вй, ч.; р., пр. Зх. Бугу п. Вісли; Krawiec (НВ, 150); суміжжя Сокальськ. р-ну Львівськ. обл. та Іваничівськ. р-ну Волинськ. обл.

**Кравецька**, -ої, ж.; б., п. Кривого Торця п. Казенного Торця п. Сіверськ. Дінця п. Дону (Експ.); Кравецкая (Машт., Дон, 55); Донецька обл.

**Кравцева**, -ої, ж.; бб.: 1) п. Бритаю п. Береки п. Сіверськ. Дінця п. Дону; Крацова (Машт., Дон, 50; ГОИУ, 98); Крицова (1863, ВТКХГ); Харківська обл.; 2) п. Вовчої л. Самари л. Дніпра (ГИЮР, 53); с. Галицинівка Мар'їнськ. р-ну Донецьк. обл.

**Кравченкова**, -ої, ж.; яр, п. Середнього Бурлука л. Сіверськ. Дінця п. Дону (1845, КОЧ); Харківська обл.

**Кравчик** -а, ч.; р., л. Пд. Бугу; Немирівськ. р-н Вінницьк. обл. (ОКІМ).

**Кравчинова**, -ої, ж.; б., п. Широкої п. Міусчика л. Міусу, вп. в Азовське море (1895—1896, ГИСУ); Еравчикова (1894, ГКСУ; ВТКЕГ — як п. Міусчика); Ворошиловградська обл.

**Крайніць**, -нцй, ч.; р., п. Зх. Бугу п. Вісли (НВ, 148); Стародобровіська с/р Кам'янсько-Бузьк. р-ну, с. Городище Сокальськ. р-ну Львівськ. обл.; Krainiec (SG, IV, 580).

**Крайніківський**, -ого, ч.; **потік**, с. Крайнікове Хустськ. р-ну Закарпатськ. обл.; 60-і рр. ХІХ ст., Krajnikuski (Петров, 14); 20-і рр. ХХ ст., Крайникувський (там же).

**Крайній**, -нього, ч.; **потоки**: 1) л. Сюрюка л. Ріки п. Тиси л. Дунаю; с. Горінчове Хустськ. р-ну Закарпатськ. обл.; Крайній (1971, МЕ); 20-і рр. ХХ ст., Крайній (Петров, 9); 30-і рр. ХХ ст., Krajni, Крайний (Wiesner, 51, 61); 2) п. Вилі п. Старої л. Латорниці п. Бодрогу п. Тиси л. Дунаю; с. Антонівка Ужгородськ. р-ну Закарпатськ. обл.; 20-і рр. ХХ ст., Крайній (Петров, 57); 30-і рр. ХХ ст., Krajni, Крайний (Wiesner, 75, 61); **яри**: 3) л. Крутої л. Мокрої Плотви п. Бахмуту п. Сіверськ. Дінця п. Дону; Крайний (Машт., Дон, 56); Донецька обл.; 4) п. Озерців л. Суходолу л. Борової л. Сіверськ. Дінця п. Дону (Машт., Дон, 58); 5) п. Середнього Бурлука п. Верхньої Дворічної п. Осколу л. Сіверськ. Дінця п. Дону (1863, ВТКХГ; Машт., Дон, 53); Харківська обл.

**Крайня**, -ої, ж.; бб.: 1) л. Іванів п. Можу п. Сіверськ. Дінця п. Дону; Крайняя (1863, ВТКХГ; Машт., Дон, 47);

Харківська обл.; 2) л. Солонної л. Осколу л. Сіверськ. Дінця п. Дону; Крайняя (1863, ВТКХГ; Машт., Дон, 53); Харківська обл.; 3) п. Міусчика л. Міусу, вп. в Азовське море; Крайняя (ВТКЕГ); Ворошиловградська обл.; 4) **потік**, л. Мізунки л. Свічі п. Дністра; Крайна, Крайна (Машт., ДБ, 12); суч. Івано-Франківська обл.; с. Мизунь кол. Долинськ. пов. (SG, IV, 584).

**Крайня Балаклійка**, -ньої -и, ж.; р., п. Балаклійки (Балаклії) л. Сіверськ. Дінця п. Дону (КРУ, 142); Харківська обл. (ІМСУ, Хрк, 159); Крайняя Балаклійка (1845, КОЧ; 1850, ВСОРИ, ХГ, 19, 27, 63, 89; 1857, ОХЕ, IV, 261; 1864, СНМ, Хрк, 80); Край. Балаклійка (1846, ГКЕР — як л. Сіверськ. Дінця вище гирла Балаклійки); Крайняя Балклейка (1863, ВТКХГ; Машт., Дон, 49); Кривая Балаклійка (1871, ПАРИ, № 54 — як п. Великої Балаклійки); Балаклійка (1786, АВ, КХН); як Гнидин (у верхів'ї Крайньої Балаклійки; 1845, КОЧ); Чугуевская (1782, Кордт, № 32; 1782, ГКАГ); Palakla R. (2-а пол. ХVІІІ ст., КЧД і КЧ<sub>1</sub>) пор. нп Balakle, Ballakle, Balakle уздовж р. (КЧД і КЧД<sub>1</sub>).

**Крайня Іршава**, -ньої -и, ж.; **потч.** п. витік Іршави п. Боржави п. Тиси л. Дунаю; з г. Бужора; 30-і рр. ХХ ст., Krajni Iršava, Крайна Іршава (Wiesner, 54, 60).

**Крайня Поточина**, -ньої -и, ж.; **потік**, с. Голови Верховинськ. р-ну Івано-Франківськ. обл.; 1781, «ро Kгајне Potoczune»; Krajna Potoczyna (Hrabec, 59, 88).

**Крайня Рахниця** -ої -ї, ж.; **потч.** витік Красного (Звору) п. Слободянської Ріки п. Тереблі п. Тиси л. Дунаю; с. Синевирська Поляна (присілок Красний) Міжгірськ. р-ну Закарпатськ. обл.; Крайна Рахниця (1972, МЕ).

**Крайня Ріка**, -ньої -ї, ж.; р., п. витік Шопурки п. Тиси л. Дунаю; смт Кобилицька Поляна Рахівськ. р-ну Закарпатськ. обл.; зливаючись з Середньою Рікою, утворює р. Шопурку; Крайна, Крайна Ріка (1973, Анк.); пор. 60-і рр. ХІХ ст., Крайна Rika (Петров, 20); 20-і рр. ХХ ст., Крайна Ріка (там же); 30-і рр. ХХ ст., Malá Sorůrka, Сопурка Мала (Wiesner, 38, 63; на карті і Крайна); Malá Шопурка (КРУ, 17); пор. дол. Крайна (Петров, 20).

**Крайня Стінка**, -ньої -и, ж.; б., п. Лізної л. Деркулу л. Сіверськ. Дінця п. Дону; Крайна-Стенка (Машт., Дон, 64); Крайній (ОГКЕЧС, 145); Крайніє Стінки (1863, ВТКХГ); Ворошиловградська обл.

**Крамарка**, -и, ж.; б., смт Біла Криниця Великоолександрівськ. р-ну Херсонськ. обл.; Крамарка (1966, МЕ).

**Крамарська**, -ої, ж.; б., п. Кільчені п. Самари л. Дніпра; Крамарская (ВГИНУ, 96); Крамарка (СКЗР, LVII); Дніпропетровська обл.; пор. с. Крамарка (ВГИНУ, 97).

**Кранк**, -а, ч.; **потік**, п. Кізього л. Ріки п. Тиси л. Дунаю; с. Березове Хустськ. р-ну Закарпатськ. обл.; рідше Кранковий Звір, Кранк, Кранковий Звур (1971,



МЕ); 30-і рр. XX ст., Hrankov, *Гранков* (Wiesner, 50, 60).

**Крапля**, -і, ж.; р., пр. Іршиці л. Ірші л. Тетерева п. Дніпра; нп Крайщина і Гацьківка Володарсько-Волинськ. р-ну Житомирськ. обл.; *Крапля* (ОКІМ).

**Красілівка**, -и, ж.; рр.: 1) п. Гнилого Тікичу л. Тікичу п. Синюхи л. Пд. Бугу (1968, МЕ; КРУ, 63); *Красіловка* (Машт., ДБ, 38; Похил., 428); *Krasilówka* (SG, IV, 615); *Красючка* (Похил., 429); с. *Красілівка* Ставищенськ. р-ну Київськ. обл.; 2) п. Десни л. Дніпра; с. *Красілівка* Козелецьк. р-ну Чернігівськ. обл.; *Красіловка* (1767, ОРОМ, II, 209); 3) п. Трубежа л. Дніпра; *Красіловка* (1786, Шаф., 411; Машт., Дн., 53); *Стариця* (XVI ст., Сторожено, 199); Переяслав-Хмельницьк. р-н Київськ. обл.

**Красільників**, -ового, ч.; яр, п. Сіверськ. Дінця п. Дону; *Красільниковъ* (ГОУ У 21); *Краси* (1863, ВТКХГ; Машт., Дн 49); Харківська обл.

**Красів**, -ового, ч.; руч., п. Сули л. Дніпра; с. Сенча Лохвицьк. р-ну Полтавськ. обл.; *Красімовъ* (1785, ОРЧН, 18).

**Красимівка**, -и, ж.; р., п. Жеребця л. Сіверськ. Дінця п. Дону; *Красімовка* (СКЗР, LVII); Ворошиловградська обл.

**Красич**, -а, ч.; потік, п. Завадки п. Стрия п. Дністра; Сколівськ. р-н Львівськ. обл.; *Krasiec* (SG, XIV, 474); *Красецъ*, *Krasiec* (Машт., ДБ, 8).

**Красичка**, -и, ж.; р. (прот.), бас. Свиги л. Десни л. Дніпра; с. *Красичка* Середино-Будськ. р-ну Сумськ. обл. (1964, МЕ).

**Краска**, -и, ж.; р., л. Мерла л. Ворскли л. Дніпра; Богодухівськ. р-н Харківськ. обл.; *Kraska* (Машт., Дн., 76); *Kraspa* (1665, Кордт, № 1); *Krasna* (1736, Кордт, № 12).

**Красівка**, -и, ж.; р., л. рук. Псла л. Дніпра; Зіньківськ. р-н Полтавськ. обл.; *Красковна* (Машт., Дн., 70).

**Красна**, -ої, ж.; 66.: 1) л. Богодухової л. Кальміусу, вп. в Азовське море; *Красная* (ВТКЕГ); Донецька обл.; 2) л. Мурзинки п. Харківки л. Уди п. Сіверськ. Дінця п. Дону (1863, ВТКХГ); *Красная* (Машт., Дон, 44); Харківська обл.; 3) л. Самари л. Дніпра (Експ.); *Красная* (ВТКЕГ; Машт., Дн., 82); Дніпропетровська обл.; 4) л. Чорного Жеребця л. Сіверськ. Дінця п. Дону (Експ.); *Красная* (ГКСЗ; Машт., Дон, 56); *Краснянка* (ДСГМ); Донецька обл.; пор. мог. *Красна* (у верхів'ї; ГКСЗ; Експ.); 5) п. Бабки п. Сіверськ. Дінця п. Дону; *Красная* (1863, ВТКХГ; Машт., Дон, 45); 6) п. Високої Яруги п. Харківки л. Уди п. Сіверськ. Дінця п. Дону; *Красная* (1863, ВТКХГ); Харківська обл.; 7) п. (Малого) Кальчика п. Кальміусу, вп. в Азовське море (Експ.); *Красная* (ВТКЕГ); Донецька обл.; 8) п. Кидиної л. Нагольної л. Міусу, вп. в Азовське море; *Красная* (ВТКЕГ); Ворошиловградська обл.; 9) п. Липця л. Харківки л. Уди п. Сіверськ. Дінця п. Дону; *Красная* (1863, ВТКХГ; Машт., Дон, 47); *Красный Ко-*

*лодезь* (1773, МИКБ, II, 325); Харківська обл.; 10) п. Рясної л. Самарки п. Бритаю п. Береки п. Сіверськ. Дінця п. Дону; *Красная* (1863, ВТКХГ; Машт., Дон, 50); Харківська обл.; 11) п. Сухих Ялів л. Вовчої л. Самари л. Дніпра; *Красная* (Експ.); Донецька обл.; пор. мог. *Красна* (у гирлі; Експ.); 12) п. Яру-Осози п. Мокрих Ялів п. Вовчої л. Самари л. Дніпра (Експ.); *Красная* (ВТКЕГ); Донецька обл.; 13) сх. частина Криму (ОАІМ), скеля Ак-Кая (там же); пор. Ак-Кая — суч. с. Біла Скеля у Білогірськ. р-ні; 14) л. Пруту л. Дунаю (КРУ, 24); нп Лоева, *Красна* і Ланчин Надвірнянськ. р-ну Івано-Франківськ. обл.; *Krasna*, *Krasnik*, *Krasnyk* (SG, IV, 621; IX, 108); 1458, «да оучинѣтъ ставы ... на красномъ» (УГ, 109); *Красная* (WRG, II, 503); як л. Слобіджниць л. Пруту (SG, X, 811); 15) л. Сіверськ. Дінця п. Дону (АР — 1745, № 7); *Красная* (1571, АМГ, I, 13; Машт., Дон, 57); *Краснянская* (1707, БВ, 120); *Краснянка* (1850, ВСОРИ, ХГ, 51; АС); *Новокрасная* (1869, СНМ, Хрж, 127—128); смт Нижня Дуванка Сватівськ. р-ну Ворошиловградськ. обл.; *Krasnanska R.* (КЧД); *Krasnansk R.* (КЧД<sub>1</sub>); пор. с. *Красное* — поблизу Крейдного броду на р. *Красній* (1704, ОХЕ, V, 307; 1704, БВ, 97); сл. *Красная* (Половка) (1775, ПГК; 1850, ВСОРИ, ХГ, 95); с. Попівка на *Красной* (суч. Червонопопівка) Кременіськ. р-ну Ворошиловградськ. обл.; 16) п. Дніпра; Білоцерківськ. і Обухівськ. р-ни Київськ. обл.; *Красна* (МЮР, I, 187; Ляск., карты, 23; Фунд., 41; Де-ла-Флиз, 570; Андр., ЛЮ, карта; Макс., Киев., 24); *Krasna* (1592, Зг. др., XXI, 7; Ляск., ИКА, 23; 1765, АЮЗР, VII, III, 99); *Krasne*, *Krosne* (Кордт, №№ 4, 9, 39); *Красная* (1563, ТК ЦНБ; Макс., Прил., 71; Похил., УКР, 122; Машт., Дн., 52); *Красна* (1961, МЕ); пор. с. *Красне Перше* і *Красне Друге* Обухівськ. р-ну Київськ. обл.; 17) п. Псла л. Дніпра; Полтавська обл. (1857, ОХГ, 18); 18) п. Сможанки п. Стрия п. Дністра; між рр. Багінський і *Краснянка*; *Красная*, *Krasne* (Машт., ДБ, 7); нп *Красне* Турківськ. р-ну і Смож Сколівськ. р-ну Львівськ. обл.; *Krasne* (SG, IV, 628; X, 916); 19) пор. Десни л. Дніпра; гирло вище смт Короп Чернігівськ. обл. (1775, Кордт, № 31); 20) пор. Узина л. Росі п. Дніпра; як р. *Узень* (Фунд., 42); нп Іванівка, Мала Антонівка, Острійки й Чепилівка Білоцерківськ. р-ну Київськ. обл. (1854, КГВ, ХХХІ, 201; БКМ, ф. 9313); *Красная* (1888, ЦДІАК, ф. 493, оп. 107, од. зб. 186, арк. 2; Макс., Киев., 24); *Krasna* (Rulik., ОРК, 51); *Красна*, *Красне*, *Червона* (1974, МЕ); 21) пр. Черемошної п. Кормина п. Стиру п. Прип'яті п. Дніпра; *Красная* (Машт., Дн., 142); Маневичьк. р-н Волинськ. обл.; 22) бас. Ствиги п. Прип'яті п. Дніпра; с. Біловіж Рокитнівськ. р-ну Ровенськ. обл. (ОАІМ); 23) поблизу Турунчука бас. Дністра (у пониззі); нп Коротке і Любофтіївка (Шедорівка) кол. Тираспольськ. пов.; 1859, *Красная* (1868,

СНМ, Хрс, 140, 144); пор. с. Люботаївка Іванівськ. р-ну Одеськ. обл.

**Красна Кам'янка**, -ої -и, ж.; р., л. Ингульця п. Дніпра; поч. з Хорошівських байраків; *Красная Камянка* (1876, ПХЕВ, XXII, 401); *Красная Каменка* (1868, СНМ, Хрс, 27); *Червона* (1966, МЕ); пор. с. *Червона Кам'янка* Олександрійськ. р-ну Кіровоградськ. обл.

**Красна Лука**, -ої -й, ж.; р., п. Усті л. Горині п. Прип'яті п. Дніпра; *Красная Лука* (Машт., Дн., 162); Ровенська обл.

**Красні**, -их, мн.; р., п. Конотопу п. Єзу-су л. Сейму л. Десни л. Дніпра; *Красны*, ур. *Красное Болото*, бол. *Псухово* (*Красны*) (Машт., Дн., 226); с. *Красне* Конотопськ. р-ну Сумськ. обл.

**Красній**, -ого, ч.; потоки: 1) л. Бистрого л. Ріки п. Тиси л. Дунаю; с. Верхній Бистрий Міжгірськ. р-ну Закарпатськ. обл. 30-і рр. XX ст., *Krásný*, *Красный* (*Wiesner*, 49, 61); *Скеланіє?*; 2) л. Сучави п. Серету л. Дунаю (Карп., Серет, 95); с. Селятин Путильськ. р-ну Чернівецьк. обл.; мимо гірськ. масиву *Красний Діа*; 1938, *Szcsnei* (Карп., 144); 3) п. Слободянської Ріки п. Тереблі п. Тиси л. Дунаю; с. Синевирська Поляна (присілок *Красний*) Міжгірськ. р-ну Закарпатськ. обл.; *Красный* (1972, МЕ); 60-і рр. XIX ст., *Krasni Zvor* (Петров, 21); 20-і рр. XX ст., *Красна* (Петров, 21); 30-і рр. XX ст., *Krásny*, *Красный* (*Wiesner*, 47, 61); пор. плн. *Krasna* (Петров, 21); дол. *Красне* (там же); 4) пр. Малої Бутивлі п. Бутивлі л. Опору п. Стрия п. Дністра; *Krasny* (SG, I, 485); *Красный* (Машт., ДБ, 11); с. Коростів Сколівськ. р-ну Львівськ. обл. (SG, IV, 640); як л. Бутивлі (WRG, II, 509; ІМСУ, Льв. 979); 5) прот., х. Патокин кол. Роменськ. пов., суч. Сумська обл. (1859, СНМ, Пл, 210); 6) р., п. Тересви п. Тиси л. Дунаю; плн. *Красна*, с. *Красна* Тячівськ. р-ну Закарпатськ. обл.; *Краснишійрка*, *Красна*, *Краснишурка* (1972, МЕ); 20-і рр. XX ст., *Красный*, *Краснашурка* (Петров, 14); 30-і рр. XX ст., *Krásny*, *Красный* (*Wiesner*, 46, 61); пор. нп *Красна* (кол. *Красношори*); 1402, с. *Krazna* (Bélay, 169); **яри**: 7) л. Великого Бурлука л. Сіверськ. Дінця п. Дону (1863, ВТКХГ; Машт., Дон, 45); Харківська обл.; 8) л. Кривавої (у верхів'ї) п. Кальміусу, вп. в Азовське море; *Красный Яр* (ВТКЕГ); *Котину Яр* (Експ.); 9) л. Тернівки (Великої Тернівки) п. Самари л. Дніпра; *Красной* (СКЗР, LVII); Дніпропетровська обл.; 10) л. Бабки п. Сіверськ. Дінця п. Дону (1863, ВТКХГ; Машт., Дон, 45); Харківська обл.; 11) п. Мокрої Беречки п. Сіверськ. Дінця п. Дону (Машт., Дон, 50; ГОИУ, 80); *Красный Яр* (1863, ВТКХГ); Харківська обл.; 12) п. Сіверськ. Дінця п. Дону (1894, ГКСУ; Машт., Дон, 62); *Красноу Яр* (КНГ — як п. Лугані в її гирлі); Ворошиловградська обл.; пор. с. *Красный Яр* у гирлі (1863, ВТКХГ); 13) пр. *Красної* л. Сіверськ. Дінця п. Дону (ДСГМ); Ворошиловградська обл.

**Красний Бургун**, -ого -а, ч.; п. рук. Дніпра; Бериславськ. р-н Херсонськ. обл.; *Красный-Бургунъ* (ВЗК, 184).

**Красний Став**, -ого -у, ч.; р., л. Росі п. Дніпра; *Красный Ставъ* (Фунд., 42); *Красный Став* (Макс., Киев., 24).

**Красний Яр**, -ого -у, ч.; б., л. Мокрого Яланчика, вп. в Азовське море (1853, ВТКЗВД); Донецька обл.

**Красний Яр**, -ого -р'ка, ч.; **яр**, вп. в Азовське море; між р. Кальміус та косою Забаруцька (1745, ИИЗК, II, 1436); Донецька обл.

**Красник**, -а, ч.; потоки: 1) л. Лючки п. Пістинки п. Пруту л. Дунаю; нп Стопчатів Косівськ., Мишин і Ковалівка Коломийськ. р-нів Івано-Франківськ. обл.; *Kraśnik*, *Красник* (WRG, II, 505); пор. узгір'я *Красник* (там же); 2) л. Чорного Черемошу л. Черемошу п. Пруту л. Дунаю; *Kraśnik* (SG, I, 799); смт Верховина Івано-Франківськ. обл.; *Krasny Luh* (SG, IV, 633; Hrabec, 100).

**Красниця**, -і, ж.; рр.: 1) пр. Забарки пр. Коломійця п. Ставу п. Горині п. Прип'яті п. Дніпра; *Красниця* (Машт., Дн., 162); Костопільськ. р-н Ровенськ. обл.; 2) пр. Стоходу п. Прип'яті п. Дніпра; *Красниця* (Машт., Дн., 140); пор. кол. х. *Красниця* Боровенськ. с/Р Камінь-Каширськ. р-ну Волинськ. обл. (АТП, Вл. 95).

**Краснівська**, -ої, ж.; б., л. Кринки п. Міусу, вп. в Азовське море; *Красновська* (Експ.); вище с. Артемівка Амвросіївськ. р-ну Донецьк. обл.

**Красногвардійська**, -ої, ж.; **рук.** (вітка) Північно-Кримськ. кан. в Красногвардійськ. р-ні Кримськ. обл. (ІМСУ, Крм, 405).

**Красногірка**, -и, ж.; р., п. Ужа п. Прип'яті п. Дніпра; *Красногорка* (Машт., Дн., 155); Коростенськ. р-н Житомирськ. обл.; пор. там же с. *Красногірка*, рос. *Красногорка* (Забелин, 16).

**Краснознам'янський**, -ого, ч.; **кан.** л. бер. Дніпра; Голопристанськ. р-н Херсонськ. обл.; з'єднується з Північно-Кримським кан. у Каланчацьк. р-ні (ІМСУ, Хрс, 8, 449).

**Красноіл**, -у, ч.; **потік**, с. *Красної* лів Верховинськ. р-ну Івано-Франківськ. обл.; 1788, *Rzeka Krasnoil* (Hrabec, 106); *Красноіль* (WRG, II, 508).

**Краснокутська Плотва**, -ої, й, ж.; **яр**, л. Борової л. Сіверськ. Дінця п. Дону; *Краснокут. Плотва* (КЕНЛ; між рр. Суржакова Плотва та Суходіл); Харківська обл.

**Краснопечерна**, -ої, ж.; р., с. *Краснопечерне* Сімферопольськ. р-ну Кримськ. обл.; з *Красної Печери* (Кизил-Коба); утворюючись злиттям підземних Нової й Старої річок (ОАІМ).

**Краснопілка**, -и, ж.; р., п. Жванця л. Дністра; с. Кугаївці Чемеровецьк. р-ну Хмельницьк. обл.; *Krasnopilka* (SG, IV, 638; XIV, 871); *Краснополька* (Машт., ДБ, 24); *Краснополека* (WRG, II, 508).

**Краснопіль**, -оля, ч.; б., с. *Краснопіль* Фрунзівськ. р-ну Одеськ. обл.; 1859, *Краснополь* (СНМ, Хрс, 155).

**Краснопелеський**, -ого, ч.; потік, л. Тиси л. Дунаю; м. Рахів Закарпатськ. обл.; *Краснопелеский* (1973, МЕ); 30-і рр. XX ст., *Krasnoplesský*, *Краснопелеський* (Wiesner, 38, 60); *Красне Плесо* — частина м. Рахів.

**Краснопоясна**, -ої, ж.; б., л. Горової л. Янчокраку л. Кінської л. Дніпра; *Краснопоясная* (1862, ВТКГГ); Запорізька обл.

**Краснопілка**, -и, ж.; рр.: 1) п. Ібра л. Теререва п. Дніпра; Чуднівськ. р-н Житомирськ. обл.; *Красноселка* (Машт., Дн., 42); 2) п. Теререва п. Дніпра; Житомирська обл.; *Красноселка* (Машт., Дн., 42); пор. с. *Красносілка* Чуднівськ. р-ну.

**Красноста́вка**, -и, ж.; стр., с. Іваньки Маньківськ. р-ну Черкаськ. обл. (ОКІМ).

**Красношірка**, -и, ж.; потік, п. Склепаногого л. Бистрого л. Ріки п. Тиси л. Дунаю; с. Верхній Бистрий Міжгірськ. р-ну Закарпатськ. обл. (1971, МЕ).

**Красну́шка**, -и, ж.; р., с. Трипілля Обухівськ. р-ну Київськ. обл.; *Краснушка* (Похил., УКР, 130).

**Красня́нка**, -и, ж.; рр.: 1) п. Пд. Бугу (КРУ, 58; Машт., ДБ, 35; Гульдм., 36; Тр. Пол., IX, 177; Тверит., 25, 49); *Красненка* (ПУОК, X, 25); *Краснянка* (Менде); *Kraśnianka* (SG, IV, 629); XVII ст., *Krasnowka* (Ляск., 23); с. *Красне* Тиврівськ. р-ну Вінницьк. обл. (відоме з XV ст.; Гульдм., 36; SG, IV, 629); 2) п. Сможанки п. Стрия п. Дністра; між рр. *Красні* і Мохната; *Kraśnianka* (Машт., ДБ, 7); нп *Красне* і Мохнате Турківськ. р-ну Львівськ. обл.; *Kraśnianka* (SG, IV, 629; X, 916); *Красня́нка* (WRG, II, 510); 3) пр. Ромна п. Сули л. Дніпра; с. Красний Колядин Талалаївськ. р-ну Чернігівськ. обл. (1786, Шаф., 552; 1785, ОРЧН, 21).

**Кра́ся**, -і, ж.; потік, л. витік Янівця л. Мокрянки п. Тересви п. Тиси л. Дунаю; с. Руська Мокра Тячівськ. р-ну Закарпатськ. обл.; *Kr'as'a* (1972, МЕ); пор. ур. *Крася* (Петров, 18).

**Кра́хнівка**, -и, ж.; р., п. Довгої Долини п. Случі п. Горині п. Прип'яті п. Дніпра; *Крахновка* (Машт., Дн., 170); Дубровицьк. р-н Ровенськ. обл.

**Кра́чунський**, -ого, ч.; потік, л. Станіслава п. Чорної Тиси л. Тиси л. Дунаю; смт Ясіня Рахівськ. р-ну Закарпатськ. обл.; 30-і рр. XX ст., *Kračunský*, *Крачунський* (Wiesner, 37, 61); пор. г. *Кр'ачун*. *Кре-чун* (1973, Анк.); *Kračunaska*, *Крачуньска* (Петров, 10—11)

**Крашівня**, -і, ж.; р., п. Ужа п. Прип'яті п. Дніпра (Дрозд, МРУ, 441); *Крашевня* (там же); Коростенськ. р-н Житомирськ. обл.

**Крѣвна**, -ої, ж.; р., л. Ужа п. Прип'яті п. Дніпра; *Крєвна*, *Кремна* (Машт., Дн., 155); *Кремно* (Дрозд, МРУ, 445); нп Купище, Жабче. Кожухівка й Чигирі Коростенськ. р-ну Житомирськ. обл.; *Krewpa*

(SG, I, 884, 906; IV, 557, 666; VII, 895; XIV, 709).

**Крейдубага**, -ої, ж.; бб.: 1) л. Дурної Стінки п. Комишної п. Повної л. Деркулу л. Сіверськ. Дінця п. Дону; *Крейдовата* (1863, ВТКХГ); *Крейдоватая* (ОГКЕЧС, 163; Машт., Дон, 65); Ворошиловградська обл.; 2) п. Дубининої л. Красної л. Сіверськ. Дінця п. Дону (Експ.); *Крейдовата* (1863, ВТКХГ); Ворошиловградська обл.; *Крейдоватая* (Машт., Дон, 57); *Крейдубатий* (Експ.).

**Крейдя́на**, -ої, ж.; бб.: 1) л. Гнилуші л. Самари п. Дніпра (1863, ВТКХГ); Харківська обл.; 2) л. Осколу л. Сіверськ. Дінця (вище р. Бахтин) п. Дону; *Крейдяная* (ГОИУ, 209); Харківська обл.; 3) л. Чугинки п. Деркулу п. Сіверськ. Дінця п. Дону; *Крейдяная* (ОГКЕЧС, 142; Машт., Дон, 64); Ворошиловградська обл.; 4) п. Гарасимової п. Деркулу л. Сіверськ. Дінця п. Дону; *Крейдяная* (ОГКЕЧС, 136); *Крейдяная* (Машт., Дон, 65); Ворошиловградська обл.; 5) п. Сіверськ. Дінця п. Дону; *Крейдяная* (1863, ВТКХГ; Машт., Дон, 44); пор. с. *Крейдянка* (1850, ВСОРИ, ХГ, 67); с. *Крейдянка* Харківськ. обл. 6) п. Солоної л. Кам'янки л. Айдару л. Сіверськ. Дінця п. Дону; *Крейдяная* (Машт., Дон, 60); *Крейдяний* (АС); Ворошиловградська обл.; 7) пр. Білої п. Айдару л. Сіверськ. Дінця п. Дону (ДСГМ); Ворошиловградська обл.; 8) р., бас. Повної л. Деркулу л. Сіверськ. Дінця п. Дону (Експ.); *Меловая* (там же); Ворошиловградська обл.

**Крейдя́ний**, -ого, ч.; яри: 1) л. Білої л. Деркулу л. Сіверськ. Дінця п. Дону (ОГКЕЧС, 143; Машт., Дон, 64); пор. с. *Крейдяне* Марківськ. р-ну Ворошиловградськ. обл.; 2) л. Деркулу л. Сіверськ. Дінця п. Дону (Машт., Дон, 64; Експ.) пор. нп *Крейдяний* (АС); г. *Крейдяна* (*Кридяна*, *Лиса*), с. Гармашівка Біловодськ. р-ну Ворошиловградськ. обл.; 3) п. Айдару л. Сіверськ. Дінця п. Дону; *Меловий* (ОГКЕЧС, 95; Машт., Дон, 61); *Крейдяний* (1900, СУ, 39); 4) п. Комишної п. Повної л. Деркулу л. Сіверськ. Дінця п. Дону (1900, СУ, 130; Машт., Дон, 65); Ворошиловградська обл.; 5) л. Сіверськ. Дінця п. Дону (1863, ВТКХГ; Машт., Дон, 49; ГОИУ, 62); Харківська обл.

**Креме́нь**, -інця, ч.; потік, л. Черемошу п. Пругу л. Дунаю; нп Кути і Старі Кути Косівськ. р-ну Івано-Франківськ. обл.; там г. *Кремениця*; 1792, *Potok Krzemieniec*; *Kreminec*, *Kremin*, *Kremoń* (Hrabec, 95; SG, I, 800; IV, 662); *Kremienec*, *Кременец* (WRG, II, 513).

**Кремені́стий**, -ого, ч.; потік, п. Глибокого л. Білого Черемошу п. Черемошу п. Пругу л. Дунаю; с. Гринява Верховинського р-ну Івано-Франківськ. обл.; *Kremeniŝty* (Hrabec, 82).

**Кремені́ця**, -і, ж.; р., пр. Прип'яті п. Дніпра; поблизу гирла Стоходу; с. Сваловичі Любешівськ. р-ну Волинськ. обл.; *Кремни́ця* (МЕ).

**Кременоса**, -ої, ж.; **потік**, с. Пасічна Надвірнянськ. р-ну Івано-Франківськ. обл.; 1787, Potok Kremenosa (Hrabec, 84); Nižna Kremenosa (WRG, II, 513).

**Кременянка**, -и, ж.; р., п. Стрия п. Дністра; між рр. Климачанка і Кудавець; *Кременянка*, *Kremenianka* (Машт., ДБ, 7); *Kremenianka* (SG, IV, 662); *Kremenianka* (SG, XI, 428); Львівська обл.

**Кременя́т**, *невідм.*; **потік**, смт Міжгір'я Закарпатськ. обл.; 60-і рр. XIX ст., Крете́нат (Петров, 29).

**Кремінна́**, -бі, ж.; **66.**: 1) л. Журавки л. Деркулу л. Сіверськ. Діниця п. Дону; *Кременная* (ОГКЕЧС, 145; Машт., Дон, 64); Ворошиловградська обл.; 2) л. Мерефи п. Мозу п. Сіверськ. Діниця п. Дону; *Кременная* (1863, ВТКХГ; Машт., Дон, 48); *Кременной Колодезь* (1653, ОХЕ, II, 102); Харківська обл.; 3) л. Осикової л. Вовчої л. Самари л. Дніпра; *Кременная* (ВТКЕГ); Донецька обл.; пор. нп *Кременная* (Александровка) (ВТКЕГ); 4) п. Водяної п. Вовчої л. Самари л. Дніпра; *Кременная* (1894, ГИПБУ, 291); *Кременувата* (ТПР, 68); *Кременоватая* (1890, ВЗК, 195); Дніпропетровська обл.; пор. х. *Кременоватый* (ГИЮР, 52); 5) п. Солоні п. Вовчої л. Самари л. Дніпра; *Кременна* (ВТКЕГ); *Кременная* (ГИЮР, 62 — як п. Солоні п. Шурової (Шурової) п. Вовчої); Дніпропетровська обл.; **рр.**: 6) п. Красної л. Сіверськ. Діниця п. Дону (ДСГМ; Експ.); *Кременна* (МДЛО, 206); *Кременная* (1742, ОНРУМ, 318, 320); *Кременська Річка* (МДЛО, 206); *руч. Кременной* (1858, ОХЕ, V, 299); *Кременка* (1743, ОНРУМ, 321); *Родник*, *Родничок*, *Родникова Річка* (Експ.); *Родники* (ДСГМ); *Пищаний Яр* (ГОДБ, 159); пор. м. *Кремінна* Ворошиловградськ. обл. (Експ.); 7) с. Гогогори Золочівськ. р-ну Львівськ. обл.; *Кремена* (ОКІМ).

**Кремінний**, -ого, ч.; **потік**, с. Циганівці Ужгородськ. р-ну Закарпатськ. обл.; 20-і рр. XX ст., *Кременный* (Петров, 58).

**Кремля**, -і, ж.; р., п. Івоту л. Десни л. Дніпра; Ямпільськ. р-н Сумськ. обл.; *Кремля* (XIX ст., МОЗУ, XI; 1899, Рус., ОЧГ, I, 15); *Кремль* (XVII ст., ОСМ, II, 488); *Кремля* (1709, Модз., 44).

**Крем'янець**, -нця, ч.; **потоки**: 1) п. Терреблі п. Тиси л. Дунаю; Драгівська с/Р Хустськ. р-ну Закарпатськ. обл.; *Кримн'яниця* (1972, МЕ); 2) с. Кричове Тячівськ. р-ну Закарпатськ. обл.; *Кримн'яниця* (1972, МЕ); пор. г. *Крем'янець* (Петров, 14).

**Крем'яний**, -ого, ч.; **потік**, п. Ільнички л. Іршави п. Боржави п. Тиси л. Дунаю; смт Ільничка Іршавськ. р-ну Закарпатськ. обл.; *Кримн'яний* (1971, МЕ), 20-і рр. XX ст., *Кримнян* (Петров, 42); *Кримняное* — помилк. (там же).

**Крем'янка**, -и, ж.; **рр.**: 1) л. Сули л. Дніпра; Полтавська обл.; *Кремьянка* (1785, ОРЧН, 23; Машт., Дн., 60; 1848, ВСОРИ, ПГ, 12; 1852, Ар., III, 36); *Кремлянка* (1848, Ар., I, 11); як *руч. Крем'янський*; с. *Крем'янка* Лубенськ. р-ну Полтавськ. обл. (1859, СНМ, Пл, 137); 2) л. Урлі л. Случі п. Горині п. Прип'яті п. Дні-

пра; *Кремьянка* (Машт., Дн., 165); Житомирська обл.; 3) л. Чевельчі п. Оржиці п. Сули л. Дніпра; Оржицьк. р-н Полтавськ. обл.; *Кремьянка* (1852, Ар., III, 266); 4) п. Дністра; між рр. Яблінка і Дубровка; *Кремьянка*, *Krzemianka* (Машт., ДБ, 3); *Кремлянка* (КРУ, 32); нп Воля Старосамбірськ. р-ну, Бережниця Самбірськ. р-ну Львівськ. обл.; *Крем'янка* (ІМСУ, Лв, 782); *Krzemianka* (SG, IV, 775); *Крем'ин'* (ОКІМ); 5) п. Жерева л. Ужа п. Прип'яті п. Дніпра; *Кремна* (Машт., Дн., 156); *Кремно*, *Кремна* (Дрозд, МРУ, 456); *Кремне*, *Кремьянка*, *Крем'янка* (ОАІМ); нп *Кремне* і Путиловичі Лугинськ. р-ну Житомирськ. обл.; *Крем'янка* (ІМСУ, Жт, 385, 386); 1888, «с. Кольськіє при рч. *Кремнѣ*» (Теодор., I, 376).

**Кре́пи**, -ів, мн.; **б.**, л. Теплої л. Сіверськ. Діниця п. Дону; *Кре́пи* (Машт., Дон, 62); пор. нп *Крепи* (ОГКЕЧС, 124); с. *Крепи* Станично-Луганськ. р-ну Ворошиловградськ. обл.

**Кресля́нка**, -и, ж.; р., пр. Удаю п. Сули л. Дніпра; х. Гречанівщина, суч. Чернігівська обл.; *Креслянка* (1785, ОРЧН, 15).

**Кре́хівка**, -и, ж.; р., п. Дністра; між рр. Свіча й Любешка (КРУ, 36); *Креховка*, *Kręchówka* (Машт., ДБ, 12); нп Сихів Стрийськ. р-ну, *Крехів*, Сидорівка і Журавне Жидачівськ. р-ну Львівськ. обл. (ІМСУ, Лв, 364); *Kręchówka* (SG, IV, 660); *Крех'х'їу*, *Крех'їука* (ОКІМ); 1430, «до рѣки до великого крихова» (Роз., УГ, 116); *Креховка* (WRG, II, 518); пор. XIV—XV ст., *малый криховець* (ГУМ., Топ., 89).

**Крецулу́й**, -ую, ч.; **потік**, п. Чудина л. Качака л. Серетелю п. Малога (Білого) Серету п. Серету л. Дунаю (Карп., Серет, 94); 1912, *Крецулуй*; с. Селятин Путильськ. р-ну Чернівецьк. обл.; *Кратц* (Карп., 144—145).

**Крече́вська**, -ої, ж.; р., пр. Ревни л. Снову п. Десни л. Дніпра; с. Баранівка Семнівськ. р-ну Чернігівськ. обл.; *Кречевська* (1965, МЕ).

**Кречу́нець**, -нця, ч.; **потік**, п. Іршави п. Боржави п. Тиси л. Дунаю; смт Іршави Закарпатськ. обл.; *Крич'ун'ищ'* (1973, МЕ); 20-і рр. XX ст., *Кречунець* (Петров, 43).

**Крива́**, -ої, ж.; **66.**: 1) л. Великої Крутої п. Берди, вп. в Азовське море; *Кривая* (1862, ВТКТГ); Запорізька обл.; 2) л. Вербової л. Кінської л. Дніпра; *Кривая* (1862, ВТКТГ); Запорізька обл.; 3) л. Запорізької л. Вільхової л. Кринки п. Міусу, вп. в Азовське море; *Кривая* (ВТКЕГ); Донецька обл.; 4) л. Куцої Бердинки, вп. в Азовське море; *Кривая* (1862, ВТКТГ); Запорізька обл.; 5) л. Малої Тернівки п. Самари л. Дніпра; *Кривая* (АС); Дніпропетровська обл.; 6) л. Вільхової л. Кринки п. Міусу, вп. в Азовське море; *Кривая* (1853, ВТКЗВД); Донецька обл.; 7) л. Прищепиної л. Вільхової л. Кринки п. Міусу, вп. в Азовське море; *Кривая* (1853, ВТКЗВД); Донецька обл.; 8) л. Сухого Торця л. Казенного Торця п. Сіверськ. Діниця п. Дону (Експ.); *Кривая* (1899.

ГИИУ, 118; Машт., Дон, 55); Донецька обл.; 9) л. Широкої п. Міусчика л. Міусу, вп. в Азовське море; *Кривая* (1894, ГКСУ); Донецька обл.; 10) п. Гарасимової п. Міусу, вп. в Азовське море; *Кривая* (1853, ВТКЗВД); Донецька обл.; 11) п. Городоцької п. Красної л. Сіверськ. Дінця п. Дону; *Кривая* (1863, ВТКХГ; Машт., Дон, 57); Ворошиловградська обл.; 12) п. Наугільної л. Красної л. Сіверськ. Дінця п. Дону; *Кривая* (Машт., Дон, 57); Ворошиловградська обл.; пор. х. *Кривая Балка* (1863, ВТКХГ); 13) п. Вільхової (Вільхівчика) п. Міусу, вп. в Азовське море; *Кривая* (1853, ВТКЗВД); Донецька обл.; 14) п. Попової п. Берестової п. Кальміусу, вп. в Азовське море; *Кривая* (ВТКЕГ; 90-і рр. XIX ст., Карта Лебед.); Донецька обл.; 15) п. Столової п. Кальміусу, вп. в Азовське море (Експ.); Донецька обл.; 16) пр. Гаджібейського лим.; кол. с. Малий Куяльник (Куяльницькі хутори) Одеськ. обл.; 1859, *Кривая* (СНМ, Хрс, 158); 17) л. рук. Дніпра, нижче гирла Трубежа; Київська обл.; *Кривая* (Машт., Дн., 53); 18) л. Дніпра; між рр. Клокунка і Змійка; Запорізьк. р-н і обл. (ОКІМ); *Кривая* (Машт., Дн., 84); 19) л. Закобиллі л. Сироватки л. Псла л. Дніпра; *Круглая* (Машт., Дн., 68); Сумськ. р-н і обл.; 20) л. Іллі л. Ужа п. Прип'яті п. Дніпра; *Кривая* (Машт., Дн., 159); Кгуwаjа (SG, III, 259); Поліськ. р-н Київськ. обл.; 21) л. Котлюю п. Росі п. Дніпра; с. *Крива* Тарашанськ. р-ну Київськ. обл.; *Кривой* (Похил., 427); *Крива* (Андр., ЛЮ, карта); *Кржива* (Машт., Дн., 55); 22) л. Красної п. Дніпра; нп Яцьки Васильківськ. р-ну, Макиївка Білоцерківськ. р-ну Київськ. обл.; *Крива* (Похил., 534); *Кривá* (ВЛД, 102); 23) л. Манявки л. Чечви л. Лімниці п. Дністра; *Кривая*, Кгуwаwа (Машт., ДБ, 15); нп Грабів (прісілок *Крива*) і Лоп'янка Рожнятівськ. р-ну Івано-Франківськ. обл. Кгуwаwа (SG, IV, 763, 799; VI, 96); *Кривая*, Кгуwаwа (WRG, II, 520); 24) л. Серету л. Дунаю (Карп., Серет, 93); нп Сторожинець, Старі Бросківці й Ропча Сторожинецьк. р-ну Чернівцеськ. обл.; 1575, *Крива*; *Крива* (Карп., 145); 25) л. Шийки л. Тетерева п. Дніпра; с. Тартак Баранівськ. р-ну Житомирськ. обл. (1936, МЕ); 26) п. Росі п. Дніпра; Рокитнянськ. р-н Київськ. обл.; *Кривая* (Машт., Дн., 55); 27) бас. р. Лохвиці п. Сули л. Дніпра; с. Безсали Лохвицьк. р-ну Полтавськ. обл. (1786, Шаф., 482); 28) пр. Лугу п. Зх. Бугу п. Вісли; Кгуwаwа (HW, 150); Волинська обл.; 29) пр. Хоролу п. Псла л. Дніпра; суч. Глобинськ. р-н Полтавськ. обл. (кол. Хорольськ. пов.); *Крива* (1848, ВСОРИ, ПГ, 14; 1852, Ар., III, 38); 30) л. Інгульця п. Дніпра; як б. *Кривая* (1876, ПХЕВ, ХХII, 397).

**Кривá Вершадь**, -бі -і, ж.; потік, с. Великий Рожин Косівськ. р-ну Івано-Франківськ. обл.; 1786, Кгуwаwа Werszad' (Hrabec, 65, 70).

**Кривá Водá** -бі -й, ж.; р., л. Кобильчини п. Ворскли л. Дніпра; Полтавська обл.; *Крива Вода* (1782, Кордт, № 32).

**Кривá Звóрина**; -бі -и, ж.; потч., л. Пустого п. Слободянської Ріки п. Тиси л. Дунаю; с. Свобода Міжгірськ. р-ну Закарпатськ. обл.; *Крива Звóрина* (1972, МЕ).

**Кривá Потóчина**, -бі -и, ж.; потч., л. Білої Тиси л. Тиси л. Дунаю; с. Розтока Рахівськ. р-ну Закарпатськ. обл. (1972, Анк.).

**Кривá Почáйна**, -бі -и, ж.; р., пр. *Почайни* п. Дніпра; м. Київ; *Кривая Почайна* (1539, АЮЗР, I, VI, 29); *Почайна Кривая* (ИТК, 135).

**Кривá Річка**, -бі -и, ж.; р., бас. Стиру п. Прип'яті п. Дніпра; с. Великі Телковичі Володимирецьк. р-ну Ровенськ. обл. (ОАІМ).

**Кривá Рудá**, -бі -й, ж.; рр.: 1) л. Говтви л. Псла л. Дніпра; *Крива Руда* (Машт., Дн., 72); Полтавська обл.; 2) л. Ломної (Ломана) л. Псла л. Дніпра (1848, ВСОРИ, ПГ, 14; 1852, Ар., III, 38); Полтавська обл.; 3) л. рук. Сули л. Дніпра; *Руда* (Машт., Дн., 62); пор. с. *Крива Руда* Семенівськ. р-ну Полтавськ. обл.; 4) п. Хоролу п. Псла л. Дніпра; с. Піщана Кременчуцьк. р-ну Полтавськ. обл.; *Кривая* (Кордт, № 37; 1859, СНМ, Пл, 123; ОКІМ); нп Великі Крички, *Крива Руда*, Святілівка Глобинськ. р-ну, м. Кременчук Полтавськ. обл. (1859, СНМ, Пл, 112, 118, 123; 1952, МЕ); *Кривая Руда*, *Кривая* (Машт., Дн., 71; 1972, МЕ); 5) пр. Кобилячка п. Ворскли л. Дніпра (1760, Кордт, № 26); Полтавська обл.; 6) пр. Многи л. Удаю п. Сули л. Дніпра (1848, ВСОРИ, ПГ, 13); *Кривая-Рудка* (1852, Ар., III, 36); Чорнухинськ. р-н Полтавськ. обл.; 7) пр. Сули л. Дніпра; утворюється злиттям рр. *Руда* і Товста; суч. Полтавська обл.; *Крива Руда* (кол. Хорольськ. пов.) (1852, Ар., III, 36, 235; 1848, ВСОРИ, ПГ, 12).

**Кривá Саgá**, -бі -й, ж.: 1) б., п. Молочної, вп. в Азовське море; *Кривая Сага* (ГРМ, 225); Запорізька обл.; 2) р., пр. Айдару л. Сіверськ. Дінця п. Дону (ДСГМ); Ворошиловградська обл.

**Кривá Самáра**, -бі -и, ж.; л. рук. *Самари* л. Дніпра; *Кривая Самара* (ВТКЕГ; Машт., Дон, 82); Дніпропетровська обл.

**Кривá Сін'явка**, -бі -и, ж.; потік, л. *Сін'явки* л. Іршави п. Боржави п. Тиси л. Дунаю; с. Осій Іршавськ. р-ну Закарпатськ. обл.; *Крива Сін'яўка* (1971, МЕ).

**Кривáва**, -ої, ж.; б., п. Кальміусу, вп. в Азовське море (Експ.); *Криваява* (ВТКЕГ); *Хан-Тарамá*, *Хані-Тарамá*, *Хаттарамá* (Експ.); *Красный Ярв* (ВТКЕГ; у верхів'ї); пор. с. *Хантарамá* — суч. Новоселівка Старобешівськ. р-ну Донецьк. обл. (1966, Аtp, Днц, 109).

**Кривáвник**, -а, ч.; потік, с. Білий Камінь Золочівськ. р-ну Львівськ. обл.; *Криванік* (ОКІМ); пор. 1213, *Кривавий Бродь* через Дністер (Ук. ПСРЛ, II, 161).

**Кривáвчик**, -а, ч.; потік, л. Річки п. Рипинки п. Ріки п. Тиси л. Дунаю; с. Річка Міжгірськ. р-ну Закарпатськ. обл.; *Кыр-*

*в'аїчик* (1971, МЕ); 60-і рр. XIX ст., Křivavec (Петров, 4); Křivavcat (там же, 22); пор. г. Křivavec (там же, 22).

**Кривák**, -á, ч.; **потік**, п. Ужа (кан.) л. Лабірія п. Бодрого п. Тиси л. Дунаю; нп Гута і Невичьке Ужгородськ. р-ну Закарпатськ. обл. (1973, МЕ) 30-і рр. XX ст., Křivák, Křivák, *Кривак* (Wiesner, 44, 61); пор. ліс і г. *Кривак* (Петров, 59, 61).

**Кривáль**, -ю, ч.; **рр:** 1) п. Случі п. Горині п. Прип'яті п. Дніпра (Машт., Дн., 168); *Криваль*, *Мыцковка* (Дрозд, МРУ, 278); Новоград-Волинськ. р-н Житомирськ. обл.; Ковгвал (SG, VI, 111, 9); 2) п. Случі п. Горині п. Прип'яті п. Дніпра (Машт., Дн., 169); Березнівськ. р-н Ровенськ. обл.

**Кривé**, -ого, с.: 1) р., л. Дніпра; Василівськ. р-н Запорізьк. обл.; пор. там же оз. *Криве*; ур. *Криве* в Запорізьк. р-ні й обл. (НРЗХ, 30); 2) стр., пр. Сули л. Дніпра; с. Березняки Хорольськ. р-ну Полтавськ. обл. (ОКІМ).

**Кривé Дніпріще**, -ого -а, с.; п. прот. *Дніпра*; Нововоронцовськ. р-н Херсонськ. обл. (Нов., 199); *Днѣприще-Кривое* (Величко, III, 478), *Кривое-Днѣприще* (ВЗК, 182).

**Кривéла**, -и, ж.; **потік**, л. Ріки п. Тиси л. Дунаю; с. Нижній Бистрий Хустськ. р-ну Закарпатськ. обл. (1971, МЕ); 20-і рр. XX ст., *Кривéла* (Петров, 6).

**Кривé Озеро**, -ого -а, с.; р., Чернігівськ. р-н й обл. (х. *Кривий* кол. Слабинськ. сотні); *Криве озеро* (1765—1769, ОРОМ, ЧП, 38).

**Кривé Поле**, -ого -я, с.; **потік**, смт Верховина Івано-Франківськ. обл.; 1823, Křywe Pole (Hrabec, 100).

**Кривé Річище**, -ого -а, с.; р., п. рук. Дніпра; нижче м. Берислав Херсонськ. обл. (Нов., 401); *Кривое-Рѣчище* (Величко, III, 478).

**Кривéль**, -і, ж.; л. рук. Орільки л. Орелі л. Дніпра; *Кривель* (Машт., Дн., 78); Харківська обл.

**Кривéньке**, -ого, с.; **потік**, п. Збруча л. Дністра; між рр. Босирський і Слобідка (КРУ, 46); *Кривенькая*, Křzyweńkie (Машт., ДБ, 24); нп Пробіжна, *Кривеньке* і Зелена Чортківськ. р-ну Тернопільськ. обл. (SG, IV, 805); *Крив'ен'ке*, с. *Крив'ен'кого* (ОКІМ); *Кривéнька* (WRG, II, 521).

**Кривéнький**, -ого, ч.; **яри:** 1) л. Сухої Вільхової п. Вільхової п. Лугані п. Сіверськ. Дінця п. Дону (ВТКЕГ; Машт., Дон, 63); Ворошиловградська обл.; пор. ліс *Кривéнький* (Експ.); 2) п. Герасимової п. Деркулу л. Сіверськ. Дінця п. Дону (ОГКЕЧС, 136; Машт., Дон, 65); байр. *Кривенькой* (1863, ВТКХГ); б. *Кривенькая* (АС); Ворошиловградська обл.; 3) п. Нижньої Дворчної п. Осколу л. Сіверськ. Дінця п. Дону; *Кривенький* (1863, ВТКХГ; Машт., Дон, 53); Харківська обл.

**Кривéць**, -вця, ч.; **потоки:** 1) л. Білки л. Серету л. Дунаю (Карп., Серет, 93); с. Комарівці Сторожинецьк. р-ну Чернівецьк. обл.; 1855, Křywec; 1912—1914, *Кривец* (Карп., 145); *Кривая*, Křywa (WRG,

II, 519; SG, I, 229; IV, 763); 2) л. Вітвиці л. Свічі п. Дністра; с. Витвиця Долинськ. р-ну Івано-Франківськ. обл.; 3) л. Малого (Білого) Серету п. Серету л. Дунаю (Карп., Серет, 93); с. Давидівка Сторожинецьк. р-ну Чернівецьк. обл.; 1873, Křzywiec; 1908, *Кривэцул*, *Кривак*; 1912—1914, *Потік* (Карп., 145); Křzywiec, Křywec (SG, IV, 808; X, 445); *Кривец* (WRG, II, 522); 4) п. Ільці л. Чорного Черемошу л. Черемошу п. Пруту л. Дунаю; Křywec (SG, III, 257); с. *Кривоілля* Верховинськ. р-ну Івано-Франківськ. обл. (Hrabec, 70, 100, 190); гирло нижче смт Верховина; Křzywa (SG, IV, 767); Křzywiec, Křzywe Pole (WRG, II, 522); 5) п. Кропивника л. Сивки п. Дністра; Івано-Франківська обл. (с. Мостиська кол. Калуськ. пор.); Křzywiec (SG, IV, 807); *Кривец* (WRG, II, 522); 6) п. Малої Угольки п. Угольки л. Терелів п. Тиси л. Дунаю; в Углянськ. с/Р Тячівськ. р-ну Закарпатськ. обл.; *Крив'иц'* (1972, МЕ); 30-і рр. XX ст., Křives, *Кривець* (Wiesner, 48, 61); пор. ур. Křives (Петров, 14); 7) п. Пантинця п. Пантина л. Малого (Білого) Серету п. Серету л. Дунаю (Карп., Серет, 93); с. Мигове Вижиницьк. р-ну Чернівецьк. обл. (Карп., 145); 8) п. Рибниці п. Пруту л. Дунаю; с. Сводна Косівськ. р-ну Івано-Франківської обл.; Křywec, Křzywiec (SG, IV, 808; X, 61; WRG, II, 522); 9) п. Стрия п. Дністра; між рр. Рибник і Перепростина; *Кривець*, Křzywiec (Машт., ДБ, 9); Івано-Франківська обл. (с. Довге кол. Калуськ. пов.); Křzywiec (SG, IV, 808; XI, 428); *Кривец*, Křzywiec (WRG, II, 522); 10) п. Чорного Черемошу л. Черемошу п. Пруту л. Дунаю; смт Верховина Івано-Франківськ. обл.; *Кривец* (МКур.); 11) пр. Бережниць п. Уриву п. Лімниці п. Дністра; 1788, Křziwiec, Křywec, Křzywiec; Křzywu (Hrabec, 70); нп Довгопілля, *Кривоівня* і Верховина Верховинськ. р-ну Івано-Франківськ. обл.; *Кривец* (WRG, II, 522); рр.: 12) л. Тині п. Тні п. Случі п. Горині п. Прип'яті п. Дніпра; *Кривець* (Машт., Дн., 166); Чорвоноармійськ. р-н Житомирськ. обл.; 13) п. Дніпра; гирло нижче м. Київ (Нов., 400); *Кривець* (1713, ИТК, 137); 14) п. Дніпра; *Кривець* (Машт., Дн., 77); Верхньодніпровськ. р-н Дніпропетровськ. обл.; рукави: 15) л. рук. Дніпра; між рр. Пронос і Дурницька, нижче Чечелівки; *Кривец* (НРЗХ, 31); Херсонська обл.; 16) п. рук. Вовчої л. Самари л. Дніпра; *Кривец* (ГИЮРК; Машт., Дн., 122); Дніпропетровська обл.; 17) стр., п. Самари л. Дніпра; *Кривец* (ВТКЕГ; Машт., Дн., 82); Донецька обл.; 18) руч., л. Дніпра; с. Старий Орлик кол. Кишеньківськ. р-ну Полтавськ. обл. (АТПУ — 1947, 408); *Кривець* (1859, СНМ, Пл, 92); *Ривець* (ОКІМ); *Ривець* (ОКІМ); 19) стр., с. Старий Кропивник Дрогобицьк. р-ну Львівськ. обл.; *Крив'ець* (ОКІМ).

**Кривéцьке**, -ого, с.; б., п. *Кривого Торця* п. Казенного Торця п. Сіверськ. Дінця п. Дону (Експ.); Донецька обл.

**Кривий**, -ого, ч.; потоки: 1) л. Берберки бас. Тиси; с. Малий Раковець Иршавськ. р-ну Зк.; Кřivý, *Кривий* (Wiesner, 53, 61); *Кривий* (Петров, 34); 2) л. Бережниця п. Черемошу п. Пруту л. Дунаю; с. Банилів-Підгірний Сторожинецьк. р-ну Чернівецьк. обл.; 1741, Sriva (Карп., 145); 3) л. Білої Тиси л. Тиси л. Дунаю; с. Розтоки Рахівськ. р-ну Закарпатськ. обл. (1972, Анк.); пор. ур. *Кривий* (Петров, 22); 4) л. Дерезглюк п. Пруту л. Дунаю; нп Тисовець (Кут, Кřivěj; височина Verdo Křivěj — 1890), Великий Кучурів Сторожинецьк. р-ну Чернівецька обл.; Кгузуу, Кгууу, Кгууїу (SG, IV, 814); 1855, Кгууу; 1890, Křivěj; 1907, Кгууїу; *Кривий Потічок* (Карп., 145); *Кривий*, Кгузуу (WRG, II, 523); 5) л. Дністра; між рр. Данилівка і Калюс; *Кривой* (Машт., ДБ, 26); Хмельницька обл. (кол. Ушицьк. пов.); *Кривий* (КРУ, 48); *Воз Кривой* (WRG, II, 529); 6) л. Плайського л. Тереси п. Тиси л. Дунаю; с. Красна Тячівськ. р-ну Закарпатськ. обл.; *Кривий* (1972, МЕ); 7) л. Прохідного п. Боржави п. Тиси л. Дунаю; нп Березники і Керещки Свалявськ. р-ну Закарпатськ. обл. (1973, МЕ); 20-і рр. XX ст., *Кривий* (Петров, 12); 30-і рр. XX ст., Кřivý, *Кривий* (Wiesner, 52, 61); пор. пол. *Кривий* (Петров, 12); 8) л. Розтоки л. Тереблі п. Тиси л. Дунаю; Синевирськ-Полянськ. с/Р Міжгірськ. р-ну Закарпатськ. обл.; *Кривый* (*П'дт'ик*) (1972, МЕ); 9) л. Тікача л. Білого Черемошу п. Черемошу п. Пруту л. Дунаю; с. Яблуня (г. *Кривий*) Верховинськ. р-ну Івано-Франківськ. обл. (МКур.); 10) п. Білого Черемошу п. Черемошу бас. Пруту л. Дунаю; с. Шепіт Путильськ. р-ну Чернівецьк. обл.; 1886, Кřivúj potok; 1908, Křewej; суч. *Кривий*, *Кривий Потік* (Карп., 145); 11) п. Боржави п. Тиси л. Дунаю; с. Кушниця Иршавськ. р-ну Закарпатськ. обл.; 30-і рр. XX ст., Кřivý, *Кривий* (Wiesner, 52, 61); 60-і рр. XIX ст., Křivi (Петров, 14); пор. поле Křivý (там же); 12) п. Великої Осави п. Ріки п. Тиси л. Дунаю; с. *Кривий* Хустськ. р-ну Закарпатськ. обл.; *Кривый* (1971, МЕ); 60-і рр. XIX ст., Křivej (Петров, 15); 20-і рр. XX ст., *Кривий* (там же); 30-і рр. XX ст., Кřivý, *Кривий* (Wiesner, 51, 61); 13) п. Дусинки л. Свалявки л. Латориці л. Бодрогу п. Тиси л. Дунаю; с. Дусина Свалявськ. р-ну Закарпатськ. обл.; *Кривый* (1972, МЕ); 30-і рр. XX ст., Кřivý, *Кривий* (Wiesner, 56, 61); пор. ур. *Кривий* (Петров, 40); 14) п. Ільнички л. Іршави п. Боржави п. Тиси л. Дунаю; смт Ільниця Иршавськ. р-ну Закарпатськ. обл.; *Кривый* (1971, МЕ); 15) п. Красного п. Тереси п. Тиси л. Дунаю; с. Красна Тячівськ. р-ну Закарпатськ. обл.; *Кривый* (1972, МЕ); 16) п. Латориці л. Бодрогу п. Тиси л. Дунаю; с. Ганьковця Свалявськ. р-ну Закарпатськ. обл.; *Кривий* (1973, МЕ); 17) п. Рожанки п. Опору п. Стрия п. Дністра; нп Нижня Рожанка і Славське Сколівськ. р-ну Львівськ. обл.; Кгузуу, Кгууїу (SG, IV, 814); *Кривий* (WRG,

II, 523); *Кривий*, *Кривий потік* (ОКІМ); 18) п. Тереблі п. Тиси л. Дунаю; с. Синевир Міжгірськ. р-ну Закарпатськ. обл.; *Кривий* (1972, МЕ); 20-і рр. XX ст., *Кривий* (Петров, 24); пор. плн. *Кривий* (там же); 19) пр. Белелуї л. Пруту л. Дунаю; Івано-Франківська обл. (кол. Коломийськ. пов.); *Кривий*, Кгузуу, Кгууїу (WRG, II, 523; SG, IV, 814; VI, 549); 20) пр. Стебника п. Бистриці-Солотвинської л. Бистриці п. Дністра; нп Виноград і Струпків Коломийськ. р-ну Івано-Франківськ. обл.; Кгузуу (SG, IV, 814); *Кривий* (WRG, II, 523); 21) пр. Тополівки л. Пруту л. Дунаю; с. Сороки Городенківськ. р-ну Івано-Франківськ. обл.; Кгузуу, Кгууїу (SG, IV, 814); 22) бас. Річки пр. Чорного Черемошу л. Черемошу п. Пруту л. Дунаю; кол. Косівськ. пов.; *Кривий*, Кгузуу Potok, Gron (WRG, II, 523; Hrabec, 61, 70); суч. Івано-Франківська обл.; 23) Зарічеве Перечинськ. р-ну Закарпатськ. обл.; *Кривый* (1973, МЕ); 20-і рр. XX ст., *Кривий* (Петров, 68); пор. ур. *Кривий*, *Кривий вершок* (там же); 24) с. Стане Великоберезинськ. р-ну Закарпатськ. обл.; 20-і рр. XX ст., *Кривий* (Петров, 64); 25) смт Ясіня Рахівськ. р-ну Закарпатськ. обл.; 20-і рр. XX ст., *Кривий* (Петров, 11); пор. *Кривий* (1973, Анк.); 26) *прот.*, л. бер. Дніпра, вище Кінської; Горностаївськ. р-н Херсонськ. обл. (ОКІМ); 27) *яр*, л. Куньної п. Мокрого Ізюмця л. Сіверськ. Дінця п. Дону; *Кривой* (1863, ВТКХГ; Машт., Дон, 51; ГОИУ, 193); Харківська обл.

**Кривизвір**, -ору, ч.; **потік**, л. Оряви л. Опору п. Стрия п. Дністра; Львівська обл.; Krywizwir (SG, IV, 767); *Кривизвір* (Машт., ДБ, 10); *Кривизвір* (WRG, II, 573).

**Кривий Бакаї**, -ого -ая, ч.; р., пр. Кінської л. Дніпра; кол. плавні; *Кривой Бакаї* (1862, ВТКІТГ); Запорізька обл.

**Кривий Звір**, -ого Звіру, ч.; **потоки**: 1) л. Бистрого л. Ріки п. Тиси л. Дунаю; с. Верхній Бистрий Міжгірськ. р-ну Закарпатськ. обл. (1971, МЕ); 60-і рр. XIX ст., Křivej zvir (Петров, 6); 2) л. Торунки л. Ріки п. Тиси л. Дунаю; с. Торунь Міжгірськ. р-ну Закарпатськ. обл.; *Кривий* (1971, МЕ); 3) п. Тереблі п. Тиси л. Дунаю; Колочавська с/Р Міжгірськ. р-ну Закарпатськ. обл.; *Кривий Звур* (1972, МЕ).

**Кривий Лап**, -ого -у, ч.; б., п. Осикової л. Вовчої л. Самари л. Дніпра (Експ.).

**Кривий Міст**, -ого Мосту, ч.; **потік**, л. Білого Черемошу п. Черемошу п. Пруту л. Дунаю; Гринявська с/Р Верховинськ. р-ну Івано-Франківської обл. (МКур.).

**Кривий Потік**, Кривого Потіку, ч.; **потоки**: 1) л. Тур'ї л. Ужа л. Лабірія п. Бодрогу п. Тиси л. Дунаю; смт Тур'ї Ремети Перечинськ. р-ну Закарпатськ. обл.; *Кривый П'дтук* (1973, Анк.); 2) п. Тодаківського; с. Шепіт Путильськ. р-ну Чернівецьк. обл.; 1811, krummen Bach; *Кривий Потік* (Карп., 145—146); 3) п. Чишми (?) л. Риту л. Ринги л. Пруту л. Дунаю; с. Клшківці Хотинськ. р-ну Чернівецьк.

обл.; *Кривий Потік* (Карп, 146); 4) с. Красноліїв Верховинськ. р-ну Івано-Франківськ. обл.; 1753, Kzgywu Potok (Hrabec, 61, 70); 5) с. Нижня Рожанка Сколівськ. р-ну Львівськ. обл. (ОКІМ); 6) р., л. Лісної л. Тетерева п. Дніпра; Житомирська обл.; *Кривой Потокъ* (Машт., Дн., 43).

**Кривий Ріг**, -ого Рогу, ч.; кан., пр. Прикордонної л. Уборті п. Прип'яті р. Дніпра; с. Копище Олевськ. р-ну Житомирськ. обл.; *Кривой Рог* (ВКБ, 190—191).

**Кривий Ташлік**, -ого -а, ч.; р., л. Сянохи л. Пд. Бугу; 1772, *Кривой Ташлык* (ВЗК, 137); Кіровоградська обл.

**Кривий Торіць**, -ого Торця, ч.: 1) б., л. Кам'янки л. Очеретуваної л. *Кривоого Торця* п. *Казенного Торця* п. Сіверськ. Дінця п. Дону; *Кривой Торец* (АС); смт Щербинівка Лзержинськ. міськрада Донецьк. обл. (1975, Анк.); 2) р., п. *Казенного Торця* п. Сіверськ. Дінця п. Дону (КРУ, 146—147; Експ.); Донецька обл.; *Кривой Торець* (ГК—1743 і ГКЗ—як п. Сіверськ. Дінця; Машт., Дон, 54); *Кривой Торъ* (1772—1774, ВЗК, 17); *Торъ* (1760, Кордт № 27—28); *Торець* (1769, ПК—як л. *Казенного Торця*; АЕН—1784, ПСУ); *Красный Торець* (ГОДБ); *Торъць* (Експ.); Кг. Тог (КЧЮР); *Кривий Торець*—як пониззя *Казенного Торця*—до гирла *Сухого Торця*; рр. Верхня та Нижня Біленька—як пр. *Кривоого Торця* (ГИПБУ—1894, 264—265); пор. з. ст. *Кривой Торець* (РПГО, XIV, 847); *Кривий Торець* (АТПУ—1969, I, 341).

**Кривинів**, -евого, ч.; яр, п. Магукуватого п. Оскулу л. Сіверськ. Дінця п. Дону; *Кривинев* (Машт., Дон, 53); Харківська обл.

**Кривія**, -і, ж.; рр.: 1) л. Турії п. Прип'яті п. Дніпра; *Кривица*, *Крутиць* (Машт., Дн., 139); с. Латинь Ратнівськ. р-ну Волинськ. обл.; Krzywicz (SG, IV, 744; XII, 658); 2) п. Білоусу п. Десни л. Дніпра; с. Красківське Ріпкинськ. р-ну Чернігівськ. обл.; *Кривица* (1765—1769, ОРОМ, ЧП, 49; 1859, СНМ, Чрг, 57; Машт., Дн., 211); 3) п. Мізуни л. Свічі п. Дністра; с. Вишків Долинськ. р-ну Івано-Франківськ. обл.; Krzywica (SG, IV, 806).

**Кривич**, -а, ч.; р., л. Перги (у верхів'ї) п. Уборті п. Прип'яті п. Дніпра; *Кривич(ъ)* (Машт., Дн., 148; Тутк., Уборть, 44); Житомирська обл.

**Кривіський**, -ого, ч.; потік, с. Латірка Воловецьк. р-ну Закарпатськ. обл.; *Кривіс'кий* (1972, МЕ); 20-і рр. XX ст., *Кривіський* (Петров, 46).

**Кривка**, -и, ж.; р., п. Гусника л. Стрия п. Дністра; нп *Кривка* і Верхне Висоцьке Турківськ. р-ну Львівськ. обл.; Krywka (SG, IV, 768; XI, 428); *Кривка* (WRG, II, 524); Bawlowa (Машт., ДБ, 8).

**Кривківка**, -и, ж.; р., с. Крюківщина Києво-Святошинськ. р-ну Київськ. обл.; *Кривковка* (1701, Похил., УКР, 92; Похил., 22).

**Кривобоків**, -ового, ч.; яр, п. Берестової п. Вовчої л. Самари п. Дніпра; *Кривобокъ* (ВТКЕГ); Донецька обл.

**Криволютка**, -и, ж.; потік, пр. Дуцуніноого п. Пруту л. Дунаю; нп Троїця Снятинськ. р-ну, Семаківці Коломийськ. р-ну Івано-Франківськ. обл.; Krewolutka (SG, I, 713; IV, 668).

**Кривоного**, -ового, ч.; яр, л. Середньої Балаклійки л. Балаклійки л. Сіверськ. Дінця п. Дону; *Кривоносовъ* (1845, КОЧ; 1863, ВТКХГ; Машт., Дон, 49); Харківська обл.

**Криворічка**, -и, ж.; р., л. Вересні п. Ужа п. Прип'яті п. Дніпра; *Криворъчка* (Машт., Дн., 159); Київська обл.

**Криворотівка**, -и, ж.; р., п. Уди п. Сіверськ. Дінця п. Дону (КРУ, 141); Харківська обл.; *Криворотка* (1863, ВТКХГ; Машт., Дон, 46); *Угримъ* (1571, АМГ, I, 15; КБЧ, 62—63); *Угримъ-колодезь* (1540, МИКБ, II, 37; «верховья Угрима колодезя»); *Угримский колодезь* (1643, ОХЕ, IV, 50); *Угрюм-колодезь* (Кириков, 143).

**Криворучка**, -и, ж.; р., л. Середньої Говтви л. Вільхової Говтви л. Говтви л. Псла л. Дніпра (1852, Ар., III, 40); *Криворотва* (1760, Кордт, № 26); *Криворучин* (1848, ВСОРИ, ПГ, 14); *Криворучка*, *Криворотка* (Машт., Дн., 72); с. *Криворучки* Шишацьк. р-ну Полтавськ. обл.

**Кривоузда**, -и, ж.; р., п. Грузької Говтви п. Говтви л. Псла л. Дніпра; *Кривоузда* (Машт., Дн., 72); Полтавська обл.

**Кривоусівка**, -и, ж.; р., пр. Шишацької Говтви п. Говтви л. Псла л. Дніпра; *Кривоуська* (1848, ВСОРИ, ПГ, 10; 1852, Ар., III, 38); Полтавська обл.

**Кривошієва**, -ої, ж.; б., п. Чорного Жеребця л. Сіверськ. Дінця п. Дону; *Кривошієва* (АС); Донецька обл.

**Кривоший**, -ія, ч.; яр, п. Лечихи п. Лопані л. Уди п. Сіверськ. Дінця п. Дону; *Кривошей* (1863, ВТКХГ; Машт., Дон, 46); Харківська обл.

**Кривувата**, -ої, ж.; б., л. Білої п. Лугані п. Сіверськ. Дінця п. Дону; *Кривоватая* (ВТКЕГ; Машт., Дон, 62); *Вилловатая* (ГИСУ, 128—129); Ворошиловградська обл.

**Кривулинець**, -нця, ч.; потік, л. Лужанки п. Тересви п. Тиси л. Дунаю; с. Широкий Луг Тячівськ. р-ну Закарпатськ. обл.; *Кривулинець* (1972, МГ); 20-і рр. XX ст., *Кривулинец* (Петров, 16); пор. ур. *Кривуля* (Петров, 16).

**Кривульський**, -ого, ч.; потік, м. Надвірна Івано-Франківськ. обл.; 1787, Potok Krzywuliski, Krzywuliski (Hrabec, 95); *Кривульський*, г. *Кривуля* (WRG, II, 530).

**Кривуля**, -і, ж.: 1) б., п. Солоні п. Вовчої л. Самари л. Дніпра (1863, ВТКХГ); *Большая Котлина* (ГОПМ, II); *Кривоца* (ГИЮР, 58—59); Донецька обл.; потоки: 2) л. витік Ріки п. Іршави п. Боржави п. Тиси л. Дунаю; с. Загаття Іршавськ. р-ну Закарпатськ. обл. (1973, МЕ); Krivula, *Кривуля* (Wiesner, 54, 61); 3) п. Циганки л. Нічлави л. Дністра; с. *Кривче* Борщівськ. р-ну Тернопільськ. обл.; *Кривуля* (ОКІМ); 4) пр. Буцівського л. Січні л. Вишні п. Сяну п. Вісли; Krzywula (SG, XIV, 168); Львівська обл.; 5) пр. Пріви л. Щирця л. Дністра;



с. Піски Пустомитівськ. р-ну Львівськ. обл.; *Кривул'є* (ОКІМ); рр.: 6) л. Деревенки л. Свині п. Раги л. Зх. Бугу п. Вісли; Krywula (HW, 149); Нестеровськ. р-н Львівськ. обл.; як інша назва *Деревенки*; між нп Замочок і Кулява (SG, IV, 768); 7) л. Десни л. Пд. Бугу (ПУОК, X, 25); Вінницька обл.; 8) п. Бібрки л. Дністра; Krywula, Wybranówka (Машт., ДБ, 11); с. Бібрка Перемишлянськ. р-ну Львівськ. обл. (SG, I, 256, 394; IV, 768); *Кривул'є* (ОКІМ); 9) п. Борині л. Стрия п. Дністра; Krywula (Машт., ДБ, 8); с. Бориня Турківськ. р-ну Львівськ. обл. (SG, IV, 768; Машт., ДБ, 8; WRG, II, 530); 10) п. Горині п. Прип'яті п. Дніпра; с. Могиляни Острозьк. р-ну Ровенськ. обл.; *Кривуля* (ОАІМ); 11) п. Лугу л. Дністра (КРУ, 36); Львівська обл.

**Кривульниця**, -і, ж.; потік, с. Завосина Великоберезнянськ. р-ну Закарпатськ. обл.; 20-і рр. ХХ ст., *Кривульниця* (Петров, 68).

**Криву́ха**, -и, ж.; рр.: 1) п. Колодязника л. Случі п. Горині п. Прип'яті п. Дніпра (Машт., Дн., 169); як л. Случі (Дрозд, МРУ, 303); Березнівськ. р-н Ровенськ. обл.; 2) п. Коці п. Тетерева п. Дніпра; Житомирськ. р-н і обл.; *Кривуха* (Машт., Дн., 43).

**Криву́ша**, -і, ж.; рр.: 1) п. Десни л. Дніпра; с. Блистова Менськ. р-ну Чернігівськ. обл. (1966, МЕ); 2) п. Десни л. Дніпра; Чернігівськ. р-н і обл.; *Кривша* (1742, СВМ, 101; 1785, ОРЧН, 7); *Кривуша* (Машт., Дн., 212).

**Кривце́ва**, -ої, ж.; б., п. Довгої п. Малої Кам'янки п. Великої Кам'янки п. Сіверськ. Дінця п. Дону; *Кривцова* (ВТКЕГ; Машт., Дон, 66).

**Кривце́ва Кру́ча**, -ої -і, ж.; б., п. Берестової п. Кінської л. Дніпра; *Кривцова Круча* (1898, ГИАУ 249); Запорізька обл.

**Кривче**, -ого, ч.; потік, п. Воротища бас. Тисьмениці п. Бистриці-Тисьменицької п. Дністра; м. Трускавець Львівськ. обл.; 1833, Krywczce (Truskawiec, 6).

**Крив'янка**, -и, ж.; потоки: 1) л. Стогівця л. Білої Тиси л. Тиси л. Дунаю; с. Говерла Рахівськ. р-ну Закарпатськ. обл.; пор. ур. *Кривий'нка* (Петров, 17); 2) л. Ляшулу л. Білої Тиси л. Тиси л. Дунаю; с. Луги Рахівськ. р-ну Закарпатськ. обл.; *Крив'янка* (1972, Анк.); 3) п. Щаулу л. Білої Тиси л. Тиси л. Дунаю; смт Богдан Рахівськ. р-ну Закарпатськ. обл.; *Кривий'нка* (1972, Анк.); 20-і рр. ХХ ст., *Кривий'нка* (Петров, 17).

**Крив'я́нський**, -ого, ч.; потік, п. Лютянки л. Ужа л. Лабірця п. Бодрого п. Тиси л. Дунаю; с. Люта Великоберезнянськ. р-ну Закарпатськ. обл.; *Крив'ян'с'кій* (1973, Анк.); пор. *Кривуля* — кут с. Люта (Петров, 60).

**Крига́**, -ї, ж.; р., п. Виру л. Сейму л. Десни л. Дніпра; с. Річки Білопільськ. р-ну Сумськ. обл.; *Крига*, *Крыга* (Кордт, № 37; Машт., Дн., 224; 1965, МЕ).

**Крижа́нів**, -ова, ч.; кан. с. Страбичове Мукачівськ. р-ну Закарпатськ. обл.; *Крижаніу* (1972, МЕ); 30-і рр. ХХ ст., Krijano (Wiesner, 58); пор. 1312, нп Kirsán (Györfly, 542).

**Крижик**, -а, ч.; р., л. Сейму л. Десни л. Дніпра; Буринськ. р-н Сумськ. обл.; *Крижакъ* (Машт., Дн., 224); пор. с. *Крижик* Білопільськ. р-ну Сумськ. обл.

**Кри́лива**, -ої, ж.; б., л. Великого Бурлука л. Сіверськ. Дінця п. Дону (1863, ВТКХГ); *Крикливая* (Машт., Дон, 45); Харківська обл.

**Криклі́вка**, -и, ж.; р., пр. Великої Корабельної л. Пд. Бугу; Арбузинськ. р-н Миколаївськ. обл. (1968, МЕ).

**Кри́куха**, -и, ж.; р., л. Случі п. Горині п. Прип'яті п. Дніпра; *Крикуха* (Машт., Дн., 162); смт Миропіль Дзержинськ. р-ну Житомирськ. обл.

**Кри́лівка**, Крилі́вки, ж.; рр.: 1) п. Стиру п. Прип'яті п. Дніпра; с. Перекалі Млинівськ. р-ну Ровенськ. обл. (ОАІМ); 2) с. Манькі Ріпкинськ. р-ну Чернігівськ. обл.; *Крыловка* (1765—1769, ОРОМ, ЧП, 48); 3) п. Дніпра; кол. Катеринославська губ.; *Крыловка* (ГСРГ, ІІІ, 908).

**Крилі́вочка**, -и, ж., р., с. Крилівка Андрушівськ. р-ну Житомирськ. обл.; Kryweczka (1765, АЮЗР, VII, III, 149).

**Крильці́вський**, -ого, ч.; яр, л. Відноги л. Волоської Балаклійки л. Сіверськ. Дінця п. Дону; *Крыльцовскій* (1863, ВТКХГ; Машт., Дон, 49); Харківська обл.

**Крим**, -у, ч.; р., л. рук. Дніпра; між рр. Гнилуха і Татарка; Голопристанськ. р-н Херсонськ. обл. (ОКІМ); *Крымъ* (Машт., Дн., 91); пор. ур. й оз. *Кримка*; смт Дніпріяни Новокаховськ. міськради (НРЗХ, 93).

**Кри́мівка**, -и, ж.; р., п. Сенек л. Сенихи п. Осколу л. Сіверськ. Дінця п. Дону; *Кримова* (1850, ВСОРИ, ХГ, 20); Харківська обл.

**Кримка**, -и, ж.; 1) б., с. Журавка Городищенськ. р-ну Черкаськ. обл.; *Кримка* (1965, МЕ); 2) потік, л. Смотричу л. Дністра; гирло між рр. Кулявка і Яромирка; *Кримка* (Машт., ДБ, 25); Хмельницька обл.; рр.: 3) л. рук. Дніпра; між рр. Татарка і Олешка; Цюрупинськ. р-н Херсонськ. обл. (ОКІМ); *Крымка* (*Крынка*) (Машт., Дн., 91); 4) п. Кільчені л. Самари л. Дніпра (1779, ОГУАГ, 389; ВЕГ, 248); с. Олександрівка кол. Підгороднянськ. вол. Новомишковськ. пов.; суч. Дніпропетровська обл.

**Кри́мська Тата́рка**, -ої -и, ж.; р., л. Дніпра; між рр. Сомова й Олешки; Цюрупинськ. р-н Херсонськ. обл. (НРЗХ, 93); пор. іст. *Крымска* — лівобережна частина Нижньої Наддніпрянини; *Крымський*, або Чумацький, шлях з Полтави на Перекоп через рр. Оріль, Самару, Московку, Кінські Воли, Янчокрак і Карачокрак (НРЗХ, 93).

**Кри́мське**, -ого, с.; б., п. Великого Кримського п. Кільчені п. Самари л. Дніпра; *Крымское* (ВТКЕГ); Дніпропетровська обл.

**Криниця**, -і, ж.; **потоки**: 1) л. Колодниць п. Дністра; між рр. Мошова і Зебухова; *Криница*, Кругица (Машт., ДБ, 6); Львівська обл. (кол. Дрогобицьк. пов.) (SG, IV, 756; WRG, II, 533); 2) п. Дністра; між рр. Блажкова і Цабухова; вище гирла Ушиці, *Криница* (Машт., ДБ, 26); 1565, «па potoku Kriņiczi» (АС); суч. Чернівецька обл. (кол. Хотинськ. пов.) (СНМ, БО, 60; WRG, II, 532); *Криниц'я* (ОКІМ); пор. *Кернички*; рр.: 3) п. Уборті п. Прип'яті п. Дніпра; *Криница* (Машт., Дн., 148); с. Суцання Олевськ. р-ну Житомирськ. обл. (Тутк., Уборть, 44); 4) пр. Джерела пр. Смяч п. Сноу п. Десни л. Дніпра; с. Смяч Шорськ. р-ну Чернігівськ. обл. (1965, МЕ).

**Криниця-Богова**, -і -ої, ж.; **потік**, смт Ділятин Надвірнянськ. р-ну Івано-Франківськ. обл.; Krynica Bohowa; 1788, «и bohowy kienicy» (Hrabec, 108).

**Криниця В'язова**, -і -ої, ж.; р., п. Десни л. Пд. Бугу (КРУ, 60); Віницька обл.

**Кринича**, -ої, ж.; б., п. Лукнувахи п. Сухого Торця л. Казенного Торця п. Сіверськ. Дінця п. Дону; *Криницьа* (ГКСЗ; Машт., Дон, 55); нп *Кринички* (1863, ВТКХГ); Донецька обл.

**Криниченьки**, -ньок, мн.; **потік**, л. Зубрі л. Дністра; с. Красів Миколаївськ. р-ну Львівськ. обл.; *Криниченки* (ОКІМ).

**Криничка**, -и, ж.; бб.: 1) л. Ковсугу л. Єсугу л. Сіверськ. Дінця п. Дону (Машт., Дон, 61); *Кринички* (1863, ВТКХГ); *Криничий* (АС); Ворошиловградська обл.; 2) п. Сухої Кінської (у верхів'ї) п. Кінської л. Дніпра; *Криничная*, *Криничи* (1898, ГИАУ, 182); Запорізька обл.; **потоки**: 3) у межириччі Думного Потоку та Желдя л. Зх. Бугу п. Вісли; с. Сулимів Нестеровськ. р-ну Львівськ. обл.; зливаючись з іншими потоками, дає початок р. Варяжанці; Kryniczka (SG, XII, 952); Kryniczki, Sulimówka (SG, V, 312); 4) поблизу р. Тилігулу; суч. Одеська обл.; с. Ізбашівка (Супрунова) кол. Ананівськ. пов. (СНМ, Хрс, 78; WRG, II, 533); рр.: 5) п. Багви л. Гірського Тікчу п. Тікчу п. Синюхи л. Пд. Бугу (Машт., ДБ, 38); суч. Черкаська обл.; 6) п. Тростця п. Жерева л. Ужа п. Прип'яті п. Дніпра; *Креница* (Машт., Дн., 157); Житомирська обл.; 7) п. Ятрані п. Синюхи л. Пд. Бугу; Уманськ. р-н Черкаськ. обл. (1970, МЕ); 8) руч., п. Великої Карасівки; Білогірськ. р-ну Кримськ. обл. (ТА КДУ); поч. поблизу с. Чернопілля (там же).

**Криничий**, -ок, мн.; бб.: 1) л. Гнилуші л. Самари л. Дніпра (1863, ВТКХГ); *Криничка* (АС); Донецька обл.; 2) л. Лозуватки п. Сакагані л. Інгульця п. Дніпра; П'ятихатськ. р-н Дніпропетровськ. обл.; *Кринички* (КРУ, 128); 3) п. Ломуватки п. Санжарівки п. Лугані п. Сіверськ. Дінця п. Дону (ВТКЕГ; Машт., Дон, 62); Ворошиловградська обл.; 4) п. Утчиної п. Білої п. Лугані п. Сіверськ. Дінця п. Дону (1894, ГКСУ; Машт., Дон, 62); Ворошиловградська обл.; 5) с. Михайлівка Канівськ. р-ну Черкаськ. обл.; *Кринички* (ОКІМ);

6) **потч.**, п. Митрової Ями л. Імстичівки (Близників) п. Боржави п. Тиси л. Дунаю; с. Імстичеве Іршавськ. р-ну Закарпатськ. обл.; *Кьрнич'к'ы* (1973, МЕ); пор. ур. *Кьрнички* (Петров, 42).

**Кринична**, -ої, ж.; бб.: 1) л. Бельмака п. Бельманки (в її верхів'ї) л. Берди, вп. в Азовське море; *Криничная* (1898, ГИАУ, 156); Запорізька обл.; 2) л. Береки п. Сіверськ. Дінця п. Дону; *Криничная* (1863, ВТКХГ; Машт., Дон, 50); Харківська обл.; 3) л. Булавинки л. *Кринки* п. Міусу, вп. в Азовське море; *Креницная* (1853, ВТКЗВД); Донецька обл.; 4) л. Гайчуру л. Вовчої л. Самари л. Дніпра; *Криницька* (Цілуйко, 68); *Криничная* (ВТКЕГ); Покровськ. р-н Дніпропетровськ. обл.; 5) л. Кальміусу, вп. в Азовське море (Експ.; вище б. Ребрикової); *Криничная* (ГКЗ); Донецька обл.; 6) л. Комишної п. Повної л. Деркулу л. Сіверськ. Дінця п. Дону; *Криничная* (1863, ВТКХГ; між бб. Гусинка та Піщана); Ворошиловградська обл.; 7) л. Мокрого Баглаю л. Борової л. Сіверськ. Дінця п. Дону; *Криничная* (Машт., Дон, 58); пор. нп *Криничная* (1863, ВТКХГ); Харківська обл.; 8) л. Осокорівки л. Плоскої Осокорівки л. Дніпра; *Криничная* (ВТКЕГ); Дніпропетровська обл.; 9) л. Розсохуватої л. Лугані п. Сіверськ. Дінця п. Дону; *Криничная* (1895—1896, ГИСУ, 181); Ворошиловградська обл.; 10) л. Солоної л. Верхньої Терси л. Вовчої л. Самари л. Дніпра; *Криничная* (ВТКЕГ); Запорізька обл.; 11) п. Айдару л. Сіверськ. Дінця п. Дону; *Криничная* (1900, СУ, 9; Машт., Дон, 60); *Креницная* (1863, ВТКХГ); *Криничный* (СУ, 9, 19); пор. с. *Криничне* Міловськ. р-ну Ворошиловградськ. обл.; 12) п. Богодухової л. Кальміусу, вп. в Азовське море; *Криничная* (ВТКЕГ); Донецька обл.; 13) п. Вороної л. Дніпра; *Криничная* (ГИПБУ—1894, 341, 189); *Криничеватая* (ГИЮР, 135); Дніпропетровська обл.; 14) п. Грузької л. Кальміусу, вп. в Азовське море; *Криничная* (ГКЗ); *Криничкі* (Експ.); Донецька обл.; 15) п. Грузького Яланчика (у верхів'ї), вп. в Азовське море; *Криничная* (1853, ВТКЗВД); Донецька обл.; 16) п. Довжика п. Міусу, вп. в Азовське море; *Криничная* (1853, ВТКЗВД); *Креницная* (1827, ОГИД, 45); Ворошиловградська обл.; 17) п. Кальміусу, вп. в Азовське море; *Криничная* (ВТКЕГ; між бб. Караванна та Богодухова); Донецька обл.; 18) п. Комишувахи л. Кринки п. Міусу, вп. в Азовське море; *Криничная* (1853, ВТКЗВД); Донецька обл.; 19) п. Лугані п. Сіверськ. Дінця п. Дону (Експ.; с. Хороше Слово'яносербськ. р-ну Ворошиловградськ. обл.); *Кринишна* (Експ.); 20) п. Міусу, вп. в Азовське море; *Криничная* (ВТКЕГ); Донецька обл.; 21) п. Мурому л. Харківки л. Уди п. Сіверськ. Дінця п. Дону; *Криничная* (1863, ВТКХГ; Машт., Дон, 47); Харківська обл.; 22) п. Осокорівки л. Дніпра; *Криничная* (ВТКЕГ); Дніпропетровська обл.; 23) п. Уди п. Сіверськ. Дінця п. Дону; *Криничная* (1863,

## КРИНИЧНИЙ • КРИНКУВАТА

ВТКХГ; Машт., Дон, 46); Харківська обл.; 24) п. Холодної л. Нагольної л. Міусу, вп. в Азовське море; *Криничная* (1853, ВТКЗВД); Донецька обл.; 25) Верхньодніпровськ. р-н Дніпропетровськ. обл.; *Криничная* (ВЗК, 130); 26) потік. л. Янвця л. Мокрянка п. Тересви п. Тиси л. Дунаю; с. Руська Мокра Тячівськ. р-ну Закарпатськ. обл.; *Кырнична*, або *Кырничный* (1972, МЕ); 60-і рр. XIX ст., Керпéсна (Петров, 18); 30-і рр. XX ст., *Kygnický, Kyrничский* (Wiesner, 47, 61); пор. частина плн. *Кернична* (Петров, 18); рр.: 27) п. Білоусу п. Десни л. Дніпра; *Криничная* (Машт., Дн., 211); Чернігівськ. р-н і обл.; 28) п. Ворскли л. Дніпра; *Криничная* (Машт., Дн., 77); *Криничная* (1782, Кордт, № 32); Кобеляцьк. р-н Полтавськ. обл.; 29) пр. Малотічки п. Десни л. Дніпра; с. Стахорщина Новгород-Сіверськ. р-ну Чернігівськ. обл.; *Криничка Юркина*, ровчак *Крен'ичная* (1964, МЕ); 30) пр. Радомлі л. Борімлі п. Ворскли л. Дніпра; *Криничная* (Машт., Дн., 75); пор. с. *Криничне* Тростянецьк. р-ну Сумськ. обл.

**Криничний**, -ого, ч.; потоки: 1) л. Середньої Ріки л. Шопурки п. Тиси л. Дунаю; смт Кобилецька Поляна Рахівськ. р-ну Закарпатськ. обл.; *Керничний* (1973, Анк.); пор. топ. *Кирничний Великий, Кирничний Малій* (там же); 60-і рр. XIX ст., *Керпичкі* (Петров, 20); 20-і рр. XX ст., *Керничкѣ* (там же); 2) л. Чехівця п. Ріки п. Тиси л. Дунаю; с. Монастирєць Хустськ. р-ну Закарпатськ. обл.; *Кырничный* (1971, МЕ); 3) п. Помийниці п. Тиси л. Дунаю; с. Крайниково Хустськ. р-ну Закарпатськ. обл.; *Кырничный* (1972, МЕ); 60-і рр. XIX ст., *Керпичі* (Петров, 14); 20-і рр. XX ст., *Кырничный* (там же); 4) руч., с. Олександрівка Ріпкинськ. р-ну Чрг; *Криничный* (1859, СНМ, Чрг, 50); яри: 5) л. Вороної (в її гирлі) л. Дніпра; *Криничный* (КЕНЛ; ВТКЕГ); Дніпропетровська обл.; пор. там же с. *Криничный* (АТПУ — 1969, II, 770); 6) л. Лугані п. Сіверськ. Діня п. Дону; *Криничный* (АС); Ворошиловградська обл.; 7) л. Оцеянського п. Верхньої Дворічної п. Осколу л. Сіверськ. Діня п. Дону; *Креничый* (1863, ВТКХГ; Машт., Дон, 53); Харківська обл.; 8) л. Плоскої Осокорівки п. Осокорівки л. Дніпра; *Криничной* (СКЗР, LVII); Дніпропетровська обл.; 9) л. Татарки пр. Гнилої п. Красної л. Сіверськ. Діня п. Дону (Експ.); *Криничый* (1863, ВТКХГ; Машт., Дон, 57); Ворошиловградська обл.; 10) п. Айдару л. Сіверськ. Діня п. Дону; *Криничный* (АС; вище р. Шульжинки); Ворошиловградська обл.; 11) п. Берестової л. Піщаної л. Осколу л. Сіверськ. Діня п. Дону; *Криничный* (1863, ВТКХГ; Машт., Дон, 53); Харківська обл.; 12) п. Ведмежої п. Ковсугу л. Євсугу л. Сіверськ. Діня п. Дону; *Криничный* (Машт., Дон, 61); Ворошиловградська обл.; 13) п. Кам'янського л. Осколу л. Сіверськ. Діня п. Дону; *Креничый* (1863, ВТКХГ; Машт., Дон, 52); Харківська обл.; 14) п. Пограничного

л. Тернівки п. Самари л. Дніпра; *Криничной* (ГКСЗ; АС — як л. Тернівки); Донецька обл.; 15) п. Самари л. Дніпра; *Криничный* (1863, ВТКХГ); Донецька обл. 16) п. Середнього л. Деркулу л. Сіверськ. Діня п. Дону; *Криничный* (Машт., Дон, 64); Ворошиловградська обл.

**Криничний Ліс**, -ого -у, ч.; б., л. Великої Ступки л. Бахмуту п. Сіверськ. Діня п. Дону; *Криничный Лѣсъ* (ГИПБУ — 1894, 268); Донецька обл.

**Криничувата**, -ої, ж.; бб.: 1) л. Гайчуру л. Вовчої л. Самари л. Дніпра; *Криничеватая* (ВТКЕГ); Дніпропетровська обл.; 2) п. Якимової л. Осокорівки л. Дніпра; *Криничевата* (ВТКЕГ); 3) пр. Вороної л. Дніпра; *Криничевата* (ВТКЕГ); Дніпропетровська обл.; 4) пр. Омелькової (Тернуватої) л. Вовчої л. Самари л. Дніпра; *Криничевата* (ВТКЕГ); *Криничеватая* (ГИЮР, 38); Донецька обл.; 5) р., л. Березівки л. Інгулу л. Пд. Бугу; *Криничовата* (КРУ, 69); *Криничеватая* (Машт., ДБ, 42; Шмидт, 166); Кіровоградська обл.

**Криничуватий**, -ого, ч.: 1) руч., Софіївськ. р-н Дніпропетровськ. обл. (ОКІМ); яри: 2) л. Дніпра; *Криничеватый* (1890, ВЗК, 193); *Криничеватая* (ГИЮР, 141, 190); Донецька обл.; 3) л. Євсугу л. Сіверськ. Діня п. Дону (Експ.); *Криничеватый* (ОГКЕЧС, 110; Машт., Дон, 61); Ворошиловградська обл.; пор. ліс *Криничуватий* (Експ.).

**Кринка**, -и, ж.: 1) б., п. Великої Кринки л. Великою Бурлука л. Сіверськ. Діня п. Дону (Машт., Дон, 45); *Кринки* (1845, КОЧ; 1863, ВТКХГ); Харківська обл.; пор. там же с. *Малі Кринки* Шевченківськ. р-ну; 2) **потік**, л. Смотричу л. Дністра; Кругка (SG, X, 919); між рр. Кулявка і Яромірка; суч. Хмельницька обл. (кол. Кам'янець-Подільськ. пов.); Кругка, *Крмка* (WRG, II, 574; Машт., ДБ, 25); рр.: 3) л. Сейму л. Десни л. Дніпра; м. Путивль Сумськ. обл. (1966, МЕ); 4) л. Хоролу п. Псла л. Дніпра; *Кринка* (Кордт, № 34; 1848, ВСОРИ, ПГ, 3; 1852, Ар., III, 235); Полтавська обл.; 5) п. Десни л. Дніпра, нижче гирла Остра; *Кринка* (Машт., Дн., 213); Київська обл.; 6) п. Міусу, вп. в Азовське море (ГК — 1743 — як основна р., вп. в Азовське море); *Кринка* (1688, Лишин, I, 150); *Кринка* (1833, ОРКФ, I); *Крмка* (КБЧ, 68; Олив'єри, ГОДГК, 10—11); *Крмка* (1765, ТДВСК, I, 112); *Крэмки* (1650, АИЮЗР, VIII, 330); *Крмка Великая* (1745, ИИЗК, II, 1436; її пр. — *Кринка Сухая*); *Верхня Крмка* (*Кринка*); *Нижня Крмка* (*Кринка*); с. Нижня (Експ.); Krinsky R. (1650, Болпан — 1832, карта); Kpink (1699, МИРК, Карта пд. Росії Мендена та Брюса); *Зувка* (Експ.); пор. у Донецьк. обл. нп *Кринка* (у верхів'ї; АЕН — 1784, ПБУ); нп *Верхня Кринка* і *Нижня Кринка* Макіївськ. міськради Донецьк. обл.

**Кринкувата**, -ої, ж.; б., п. Кінської (між рр. Жеребець і Берестова) л. Дніпра;

*Кринковата* (1862, ВТКГГ); Запорізька обл.

*Кринувата*, -ої, ж.; б., п. Вороної л. Дніпра; *Кривовата* (ВТКЕГ; ВГІНУ, 122); *Криничевата* (ВГІНУ, 123); Дніпропетровська обл.

*Кринуша*, -і, ж.; р., л. Ірші л. Тетерева п. Дніпра; Житомирська обл.; *Кринуша* (Машт., Дн., 47).

*Кривіва*, -и, ж.; потік, с. Демиче кол. Заболотцівськ. р-ну Івано-Франківськ. обл. (ОКІМ).

*Кривіва*, -и, ж.; р., с-ще Прохори Бахмацьк. р-ну Чернігівськ. обл.; на р. *Кривковк* (XVIII ст., ОРОМ, II, 287).

*Кривоць*, -івця, ч.; потік, л. Ріки п. Тиси л. Дунаю; с. Нижній Бистрий Хустськ. р-ну Закарпатськ. обл.; *Кривівиць* (1971, МЕ); 20-і рр. XX ст., *Кривоць* (Петров, 6); пор. *Крив* — присілок Нижнього Бистрого л. луг (пас.) *Кривоць* (там же, 5).

*Крива*, -ої, ж.; б., л. Красної л. Сіверськ. Дінця п. Дону; *Крива* (Машт., Дон, 57); Ворошиловградська обл.

*Кривіва*, -ої, ж.; стр., кол. с. Карнаухівські Хутори; Криничанськ. р-н Дніпропетровськ. обл.; *Кривіва* (1961, МЕ).

*Кривий*, -ого, ч.; яр, л. Лопані л. Уди п. Сіверськ. Дінця п. Дону; *Кривий* (1863, ВТКХГ; Машт., Дон, 46); Харківська обл.

*Кривалка*, -и, ж.; р., с. Сахнівка кол. Чернігівськ. пов., суч. Чернігівська обл.; *Кривалка* (1765—1769, ОРОМ, ЧП, 88; 1859, СНМ, Чрг, 7; Машт., Дн., 229).

*Кривенське Джерело*, -ого -а, с.; р., п. Десни л. Дніпра; Чернігівськ. р-н і обл.; *Кривенське Джерело* (Машт., Дн, 212; 1964, МЕ).

*Кривунівський*, -ого, ч.; руч., с. Вільшанка Крижопільськ. р-ну Вінницьк. обл. (ОКІМ).

*Криваків*, -ового, ч.; потік, л. Дідушкової Річки п. Чорного Черемошу л. Черемошу п. Пруту л. Дунаю; с. Краснолів Верховинськ. р-ну Івано-Франківськ. обл.; *Криваків Потік* (МКур.).

*Кривовиха*, -и, ж.; р., л. Молочної п. Росі п. Дніпра; Тегіївськ. р-н Київськ. обл.; *Кривовиха* (Машт., Дн., 54).

*Кривачна*, -ої, ж.; б., п. Айдару л. Сіверськ. Дінця п. Дону; *Кривачна* (ОГКЕЧС, 90; Машт., Дон, 61); *Кривачний* (ОГКЕЧС, 90); Ворошиловградська обл.

*Кривінька*, -ої, ж.; б., л. Міусу, вп. в Азовське море (КРУ, 137; Експ.); *Кривенька* (ГКЗ); *Кривенка* (1799, АНГ, ПБУ); *Кривинська* (1846, ГКЕР); *Большая Крепинская* (СНПД, 135); *Кривка* (Експ.); *Кривка* (1749, ИИЗК, II, 1689 — як пр. Крипки); *Штеровка* (у верхів'ї; ПКЕГ — 1875, 134); пор. у Ворошиловградськ. обл. нп *Кривинской* (Ле-Пле; ВТКЕГ); смт *Кривенський* Антрацитівськ. міськради; смт *Штерівка* Краснолуцьк. міськради Ворошиловградськ. обл.

*Кривка*, -ої, ж.; р., л. Тузолового п. Дону; *Кривка* (Машт., Дон, 83; у межах УРСР тільки верхів'я); с. *Карпове-Кри-*

*пенське* Свердловськ. р-ну Ворошиловградськ. обл.

*Кривий Яр*, -ого -у, ч.; б., с. Іванковичі Васильківськ. р-ну Київськ. обл.; *Кривий Яр* (1974, Анк.).

*Кривосна*, -бі, ж.; б., л. Михайлівського л. Береки п. Сіверськ. Дінця п. Дону; *Кривосна* (Машт., Дон, 50); *Кривосная* (1863, ВТКХГ); Харківська обл.

*Крив*, *Крива*, ч.; р., с. Журавне Літинськ. р-ну Вінницьк. обл. (ОКІМ).

*Кривна*, -ої, ж.; р., п. Олешні п. Псла л. Дніпра; *Кривна* (Машт., Дн., 68; ТПАК, II); с. *Кривне* Сумськ. р-ну й обл.

*Кривівенка*, -и, ж.; рр.: 1) п. Немилянки п. Случі п. Горині п. Прип'яті п. Дніпра; *Кривівенка* (Машт., Дн., 165); Баранівськ. р-н Житомирськ. обл.; 2) п. Тні п. Случі п. Горині п. Прип'яті п. Дніпра; *Кривівенка* (Машт., Дн., 166); с. Тупальці Новоград-Волинськ. р-ну Житомирськ. обл.; *Кривівенка* (SG, XII, 626); пор. там же с. *Кривівенка*; 3) пр. Трубежа п. Снову п. Десни п. Дніпра; *Кривівенка* (XVII ст., ОСМ, I, 434); суч. Київська обл.

*Кривівіща*, -їш, мн.; потік, с. Чорні Ослави Надвірнянськ. р-ну Івано-Франківськ. обл.; 1788, *Kropiwiszczka*, do *Kropiwiszcz*(cz) (Hrabec, 85); *Кривівіща* (WRG, II, 538).

*Крививна*, -и, ж.; рр.: 1) л. Золотоноші л. Дніпра; нп Мельники Чорнобаївськ. р-ну і *Крививна* Золотоніськ. р-ну Черкаськ. обл.; *Дегтярка* (XVII ст., ОСМ, III, 254); *Крививна* (XIII ст., Ляск., ИПЗ, 28; 1848, ВСОРИ, ПГ, 12; 1859, СНМ, Пл, 43; 1888, Гуров, 477); *Крививна*, *Кривівна* (Машт., Дн., 57); *Крививна* (Кордт, № 30; 1848, Ар., I, 163; 1852, Ар., III, 35); 2) л. Лисогору л. Удаю п. Сули л. Дніпра; х. Кругляк кол. Борзенськ. пов.; суч. Чернігівська обл.; *Крививна* (1785, ОРЧН, 17); 3) л. Остра л. Десни л. Дніпра; с. Пашківка Ніжинськ. р-ну Чернігівськ. обл.; *Крививна* (1859, СНМ, Чрг, 134); *Уюнная?* (1785, ОРЧН, 17); *Крививна* (XVII ст., ОСМ, II, 52); пор. с. *Крививне* Ніжинськ. р-ну Чернігівськ. обл.; 4) л. Тетерева п. Дніпра; с. Оране Іванківськ. р-ну Київськ. обл.; *Крививна* (Машт., Дн., 49); *Кривівна* (1964, МЕ); пор. с. *Крививна* того ж р-ну; 5) п. Веросії (Веросни) л. Ужа п. Прип'яті п. Дніпра (Фунд., 38); 1514, *Кривівна* (ОКІМ); 6) л. Тетерева п. Дніпра (Машт., Дн., 47); як п. Жерев'я л. Тетерева (Похил., 116); нп *Крививна*, Старовичі й Тетерівське Іванківськ. р-ну Київськ. обл.; *Крививна* (Фунд., 39; Похил., 116; Машт., Дн., 47); *Жиравець* (Фунд., 39); *Жеревець* (Похил., 116); *Кривівня* (КРУ, 92); *Кривівенка* (1957, МЕ); 7) п. Вілії п. Тетерева п. Дніпра (Фунд., 39); як л. Вілії п. Тетерева п. Дніпра (Машт., Дн., 45); Коростишівськ. р-н Житомирськ. обл.; *Крививна* (Фунд., 39; Машт., Дн., 45); пор. с. *Крививня* Коростишівськ. р-ну Житомирськ. обл.; 8) с. Білошицька Слобода Корюківськ. р-ну Чернігівськ. обл. (1965, МЕ).

**Кропивний**, -ого, ч.; потік, п. Оряви л. Опору п. Стрия п. Дністра; між рр. Розточини і Кам'янка; Кроріwny (SG, IV, 700; VII, 573; WRG, II, 538); с. Козеве Сколівськ. р-ну Львівськ. обл.; *Кропивний* (Машт., ДБ, 11); пор. г. *Кичера-Кропивна* (там же).

**Кропивник**, -а, ч.; потоки: 1) л. Стрия п. Дністра; с. Ісаїв Турківськ. р-ну Львівськ. обл.; Кроріwnік (SG, III, 303); 2) пр. Мізунки л. Свічі п. Дністра; с. Старий Мізун Долинського р-ну Івано-Франківськ. обл.; *Кроп'уїник* (OKIM); 3) с. Кадобна Калуськ. р-ну Івано-Франківськ. обл.; Кроріwnік (SG, XII, 738); 4) нп *Новий Кропивник* і *Старий Кропивник* Дрогобицьк. р-ну Львівськ. обл.; 1564, «tiedzi rzekami Nestrom, Striemi, Kropilnikem»; 1900, *Кропильник* (Жерела, I, 295, 478); пор. с. *Кропильники* Мостиськ. р-ну Львівськ. обл.; рр.: 5) л. Колодниця п. Дністра (КРУ, 34); *Мошоза* (у пониззі), *Струза* (с. Brigada кол. Дрогобицьк. пов.); с. Кавське Стрийськ. р-ну Львівськ. обл.; Кроріwnік, Moszowa, Struga (SG, IV, 700; VI, 739); *Кропивник*, *Мошоза* (WRG, II, 501; Машт., ДБ, 6); 6) л. Сівки п. Дністра (КРУ, 37); *Кропивникъ*, Кроріwnік (Машт., ДБ, 14); нп Кадобна, *Кропивник*, Калусь і Довпотів Калуськ. р-ну Івано-Франківськ. обл.; Кроріwnік (SG, IV, 700; X, 633); *Кроп'уїан-с'кий* (OKIM); 1564, «Dolhe albo Mostiszczna nad potokiem Kropilnikiem»; кол. Галицьк. староство (Жерела, I, 95); пор. с. Мостище Калуського р-ну тієї ж обл.

**Кропивниця**, -і, ж.; р., п. Горині п. Прип'яті п. Дніпра; *Крапивниця* (Машт., Дн., 162); Костопільськ. р-н Ровенськ. обл.

**Кропивничок**, -а, ч.; потік, нп *Новий Кропивник* і *Старий Кропивник* Дрогобицьк. р-ну Львівськ. обл.; Кроріwniczek (OAIM).

**Кропивня**, -і, ж.; рр.: 1) л. Вересні п. Ужа п. Прип'яті п. Дніпра; *Крапивня* (Машт., Дн., 159); пор. с. *Кропивня* Іванківськ. р-ну Київськ. обл.; 2) л. Слоту л. Ревни л. Снову л. Десни л. Дніпра; *Крапивня* (Машт., Дн., 209); суміжжя Семенівськ. та Корюківськ. р-нів Чернігівськ. обл.; 3) л. Ужа п. Прип'яті п. Дніпра; *Крапивня* (Машт., Дн., 155); с. Бондарівка Коростенськ. р-ну Житомирськ. обл.; 1888, «с. Бондаровка при р. *Кропивенкѣ*» (Теодор., I, 77); 1887, *Кропивня* (Забелна, 17); пор. там же с. *Кропивня*; 4) п. Корчика л. Случі п. Горині п. Дніпра; *Крапивна*, *Кропивка* (Машт., Дн., 168); с. Сторожів Корецьк. р-ну Ровенськ. обл.; Кроріwnia (SG, XI, 376); Кроріwna (SG, IV, 697); 5) п. Церему л. Случі п. Горині п. Прип'яті п. Дніпра; *Крапивня* (Машт., Дн., 168; Дрозд, МРУ, 276); Новоград-Волинськ. р-н Житомирськ. обл.

**Кропив'яний**, -ого, ч.; яр, л. Харкова л. Уди п. Сіверськ. Діня п. Дону; *Кропівьяной* (1845, КОЧ); *Кропиваной* (1845, ПОЧ); Харківська обл.

**Кропив'янка**, -и, ж.; рр.: 1) л. Остра л. Десни л. Дніпра; Ніжинськ. р-н Чернігівськ. обл.; *Вьюница* (1898, Рус., ОЧГ, I, 22); 2) пр. Пд. Бугу; нп *Вища Кропивна* і *Нижча Кропивна* Немирівськ. р-ну Вінницьк. обл. (1968, МЕ); *Кропивянка* (Тр. Под., IX, 292, 293).

**Кропівлівка**, -и, ж.; руч., бас. Горині п. Прип'яті п. Дніпра; с. Витків Гошанськ. р-ну Ровенськ. обл.; Кроріwówka (SG, XIII, 666); 1890, «с. Витковъ при руч. *Крапилозкѣ*» (Теодор, II, 552).

**Кропінна**, -ої, ж.; р., п. Вересні п. Ужа п. Прип'яті п. Дніпра; *Крапина* (Макс., Киев., 20); суміжжя Іванківськ. та Чернобильськ. р-нів Київськ. обл.

**Кропótчин**, -ого, ч.; яр, п. Лопані л. Уди п. Сіверськ. Діня п. Дону (1863, ВТКХГ; Машт., Дон, 46); Харківська обл.

**Кросоха**, -и, ж.; р., л. Кормину п. Стиру п. Прип'яті п. Дніпра; *Став* (Дрозд, МРУ, 97); Маневецьк. р-н Волинськ. обл.

**Крótова**, -ої, ж.; б., п. Диневої (в її верхів'ї) п. Кінської л. Дніпра (1898, ГИАУ, 189); Запорізька обл.

**Крохмáлів**, -ового, ч.; руч., пр. Груні п. Псла л. Дніпра; м. Зінків Полтавської обл.; *Крохмалеєв* (1785, ОРЧН, 27).

**Крохмáльний**, -ого, ч.; яри: п. Пішаної л. Осколу л. Сіверськ. Діня п. Дону; *Крахмальний* (1863, ВТКХГ; як р. *Крахмальна* (1864, СНМ, Хрк, 114); *Крохмалка* (1787, АХН, ПЗ); пор. х. *Крахмальний* (ВТКХГ; СНМ, Хрк, 114); *Крахмалинъ* (СНМ, Хрк, 114), суч. с. *Крохмальне* Куп'янськ. р-ну Харківськ. обл. (ІМСУ, Хрк, 720).

**Крошня**, -і, ж.; р., с. Троковичі Черняхівськ. р-ну Житомирськ. обл.; Krosznia (1595, АЮЗР, VII, I, 62); Kroszenka (1789, АЮЗР, VII, III, 549); пор. с. *Крошня* (тепер у складі м. Житомир).

**Крótина**, -ої, ж.; р., л. Бершадки л. Дохни п. Пд. Бугу; нп Соколівка Крижопільськ. р-ну та Стратівка Чечельницьк. р-ну Вінницьк. обл. (1971, МЕ).

**Крúга**, -и, ж.; руч., смт. Бабинці Борднєвськ. р-ну Київськ. обл.; *Круга* (OKIM).

**Крúгла**, -ої, ж.; бб.: 1) л. Бобрової п. Сухого Горця л. Казенного Горця п. Сіверськ. Діня п. Дону (Експ.); *Кругля* (ГОИУ; Машт., Дон, 55); *Кругленьке* (Експ.); Донецька обл.; 2) л. Великої Кам'янки п. Сіверськ. Діня п. Дону; *Кругля* (ВТКЕГ; Машт., Дон, 66); 3) л. Верхньої Дворічної п. Осколу л. Сіверськ. Діня п. Дону; *Кругля* (Машт., Дон, 52); *Круглий* (1863, ВТКХГ); Харківська обл.; 4) л. Голі Долини л. Сухого Горця л. Казенного Горця п. Сіверськ. Діня п. Дону; *Кругля* (ГКСЗ; Машт., Дон, 55); 5) л. Крейдяної (Мілової) п. Сіверськ. Діня п. Дону; *Кругля* (1863, ВТКХГ; Машт., Дон, 49); Ворошиловградська обл.; 6) л. Мокрої Козинки л. Білої п. Айдару л. Сіверськ. Діня п. Дону (Експ.); *Кругля* (ОГКЕЧС, 106; Машт., Дон, 60); Ворошиловградська обл.; 7) л. Нижньої Біленької п. Сіверськ. Діня п. Дону; *Кругля* (1880, МИСОЕЕ, II, 147; Машт., Дон, 59); Донецька обл.;

8) л. Харцизької п. Вільхової л. Кринки п. Міусу, вп. в Азовське море; *Круглая* (ВТКЕГ); Донецька обл.; 9) п. Бобрової п. Сухого Торця л. Казенного Торця п. Сіверськ. Дінця п. Дону (Експ.); *Круглая* (ГОИУ; Машт., Дон, 55); Донецька обл.; 10) п. Глухої п. Міусу, вп. в Азовське море; *Круглая* (1853, ВТКЗВД); Донецька обл.; 11) п. Кальміусу, вп. в Азовське море; *Круглая* (ВТКЕГ); 12) п. Сухого п. Лізної (Листяної) п. Айдару л. Сіверськ. Дінця п. Дону; *Круглая* (Машт., Дон, 60; 1863, ВТКХГ, як верхів'я яру Сухого); Ворошиловградська обл.; 13) р., л. Шийки л. Тетерева п. Дніпра; Житомирська обл.; *Круглая* (Машт., Дн., 43); 14) яр, п. Високочкова пр. Тетліги (у верхів'ях) п. Сіверськ. Дінця п. Дону; *Круглая* (1845, КОЧ); Харківська обл.

**Кругла Лощина**, -ої -и, ж.; б., п. Грузького Яланчика, вп. в Азовське море; *Круглая Лощина* (1853, ВТКЗВД); Донецька обл.

**Кругленька Потючина**, -ої -и, ж.; потік, л. Бережниця л. Чорного Черемосу л. Черемосу п. Пруту л. Дунаю; с. Бережниця Верховинськ. р-ну Івано-Франківськ. обл.; *Кругленька Потючина*, *Кругленька Потючина* (МКур.).

**Кругленьке**, -ого, с.; р., рук. Вовчої л. Самари л. Дніпра (Експ.); смт Іллінка Мар'їнськ. р-ну Донецьк. обл.

**Кругленький**, -ого, ч.; яр, л. Айдару л. Сіверськ. Дінця п. Дону (АС; між яром Попасним і б. П'ятою); Ворошиловградська обл.

**Круглий**, -ого, ч.; яри: 1) л. Борової л. Сіверськ. Дінця п. Дону (ОГКЕЧС, 64; Машт., Дон, 58); *Кругленький*, *Кругленьке* (Експ.); пор. х. *Круглий* (Селецького) (1863, ВТКХГ); нп *Круглая* (ВТКХГ; ОГКЕЧС, 64), суч. с. *Кругля* Сватівськ. р-ну Ворошиловградськ. обл.; 2) л. Караїчевого л. Рогані л. Уди п. Сіверськ. Дінця п. Дону; *Круглой* (1845, ПОЧ); Харківська обл.; 3) л. Сухого Торця л. Казенного Торця п. Сіверськ. Дінця п. Дону (ГОИУ, 142; Машт., Дон, 55); Донецька обл.; 4) л. Угольного п. Сіверськ. Дінця п. Дону (Машт., Дон, 49); 5) л. Хариного л. Рогані л. Уди п. Сіверськ. Дінця п. Дону (1845, КОЧ); Харківська обл.; 6) п. Березового п. Сіверськ. Дінця п. Дону; *Круглой* (1845, ПОЧ); 7) п. Довгого п. Панського п. Рогані л. Уди п. Сіверськ. Дінця п. Дону (1845, ПОЧ; 1845, КОЧ); Харківська обл.; 8) п. Колодяної л. Сухого Торця л. Казенного Торця п. Сіверськ. Дінця п. Дону (ГОИУ; Машт., Дон, 55; Експ.); Донецька обл.; 9) п. Красної л. Сіверськ. Дінця п. Дону (АС); Ворошиловградська обл.

**Круглий Ёрок**, -ого -рка, ч.; яр, п. Чорного Жеребця л. Сіверськ. Дінця п. Дону; с. Терни Краснолиманськ. р-ну Донецьк. обл. (Експ.).

**Круглик**, -а, ч.; бб.: 1) пр. Водяного п. Міусу, вп. в Азовське море; вище б. Нікшиної та с. Нікішине Шахтарськ. р-ну

Донецьк. обл. (Експ.); 2) л. Дніпра (1898, ГИАНУ, 287); Вільнянськ. р-н Запорізьк. обл.; *Круглая* (ВТКЕГ); пор. ур. *Круглик* (1896, ГИАНУЕГ, 8); 3) л. Мечетної п. Білої п. Лугані п. Сіверськ. Дінця п. Дону (ВТКЕГ); Ворошиловградська обл.; 4) л. Прищепиної л. Вільхової л. Кринки п. Міусу, вп. в Азовське море (1853, ВТКЗВД); Донецька обл.; 5) л. Утчиної п. Білої п. Лугані п. Сіверськ. Дінця п. Дону (ВТКЕГ; Машт., Дон, 62); *Кругла* (Експ.); Ворошиловградська обл.; 6) п. Великої Кам'янки п. Сіверськ. Дінця п. Дону (ВТКЕГ; Машт., Дон, 66); пор. г. *Круглик* (Експ.); 7) п. Великої Кобилки п. Красної л. Сіверськ. Дінця п. Дону (Машт., Дон, 57; 1863, ВТКХГ як верхів'я б. Саранчої); Ворошиловградська обл.; 8) п. Глухої п. Міусу, вп. в Азовське море (1853, ВТКЗВД; ВТКЕГ); 9) п. Західної п. Крипської л. Міусу, вп. в Азовське море (ВТКЕГ); Донецька обл.; 10) п. Міусу, вп. в Азовське море (1894, ГКСУ); *Круглинская* (ВТКЕГ); б. *Круглинська* як л. Попасної п. Міусу (1853, ВТКЗВД); пор. с. *Круглик* Шахтарськ. р-ну Донецьк. обл.; 11) п. Міусчика л. Міусу, вп. в Азовське море (ВТКЕГ); Донецька обл.; 12) п. Вільхової п. Лугані п. Сіверськ. Дінця п. Дону (ВТКЕГ; Машт., Дон, 63); Ворошиловградська обл.; 13) п. Різучої (у верхів'ї) пр. Міусу, вп. в Азовське море (Експ.); 14) пр. Сухої п. Вільхової п. Лугані п. Сіверськ. Дінця п. Дону (ВТКЕГ; Машт., Дон, 63); Ворошиловградська обл.; рр.: 15) л. рук. Дніпра; Голопристанськ. р-н Херсонськ. обл. (ОКІМ); 16) л. Ужа п. Прип'яті п. Дніпра (Машт., Дн., 155); Коростенськ. р-н Житомирськ. обл.; 17) п. Трістця п. Жерева л. Ужа п. Прип'яті п. Дніпра (Машт., Дн., 157); суміжжя Лугинськ. та Коростенськ. р-нів Житомирської обл.

**Кругляк**, -а, ч.; яр, л. Косого (б. Коси) п. Дж(г)уза п. Володажки п. Можу п. Сіверськ. Дінця п. Дону (1863, ВТКХГ; Машт., Дон, 48); Харківська обл.

**Круглянка**, -и, ж.; р., п. Стугни п. Дніпра (Машт., Дн., 51), як л. Стугни п. Дніпра (Макс., Киев., 24); Київська обл.; *Круглянка* (Фунд., 40; Машт., Дн., 51; Макс., Киев., 24).

**Кругляйка**, -и, ж.; потік, пр. Скиноси л. Когиляника (Кундука), вп. в лим. Сасик (Кундук); між рр. Прут і Дністер; Одеська обл. (ОАІМ).

**Кругенька**, -и, ж.; б., с. Солдатське Петрівськ. р-ну Кіровоградськ. обл.; *Кругенька* (1964, МЕ).

**Кругійка**, -и, ж.; б., п. Сіверськ. Дінця п. Дону (1880, МИСОЕЕ, II, 126; Машт., Дон, 65); пор. нп *Кругилка* (Новобожедаровка, *Кругиловка*) (1863, ВТКХГ; у гирлі); с. *Кругилієка* Краснодонськ. р-ну Ворошиловградськ. обл.

**Круільман**, -а, ч.; б., л. Молочної (1862, ВТКТГ); *Курушань* (ПКТГ — 1889, 16); *Курашань* (1882, ГИКМА, II, 21—22, 27); *Курушани* (Експ.); *Крудичан* (УЗ ХГУ, 11); *Куру-Жушань* (СКЗР, LII);

*Кудьянц* (АРИ — 1866, КТГ); *Голуба Річка, Молочна* (Експ.); пор. с. *Курошани* Токмацьк. р-ну Запорізьк. обл. (1749, СМІЗК, 25).

**Крупець**, -пця, ч.; рр.: 1) л. Ваги л. Цати п. Сноу п. Десни л. Дніпра; *Крупець* (Машт., Дн., 210); суміжжя Чернігівськ. обл. УРСР та Брянськ. обл. РРФСР; 2) л. Псла л. Дніпра; Сумська обл.; *Крупець* (Машт., Дн., 68); 3) п. Обести л. Клевені п. Сейму л. Десни л. Дніпра; *Крупець* (Машт., Дн., 225); суміжжя Сумськ. обл. УРСР та Курськ. обл. РРФСР.

**Крупинний**, -ого, ч.; яр, л. Уди п. Сіверськ. Дінця п. Дону; *Крупинський* (1863, ВТКХГ; Машт., Дон, 46); Харківська обл.

**Крупії**, -ів, мн.; р., л. рук. Дніпра; між рр. Губський і Гребінець (Гребениха); *Крупії* (1786, ВЗК, 187; НРЗХ, 97); Горностаївськ. р-н Херсонськ. обл.

**Крупка**, -и, ж.: 1) потік, п. Верещиці п. Дністра (КРУ, 32); нп Градівка, Коропуж і Хишевичі Городоцьк. р-ну Львівськ. обл.; Кгурка (SG, IV, 731; XIII, 229); *Крупка* (Машт., ДБ, 4); там же Кгорка, Когорка, Кгурка (WRG, II, 548); 2) р., с. Негаївка Коропськ. р-ну Чернігівськ. обл. (XVII ст., ОРОМ, НП, 373; 1965, МЕ).

**Круплінь**, -я, ч.; кан., бас. Случі п. Горині п. Прип'яті п. Дніпра; с. Богусі Березнівськ. р-ну Ровенськ. обл.; *Круплінь* (ОАІМ).

**Крупчатка**, -и, ж.; б., п. Мокрої Волнової п. Кальміусу, вп. в Азовське море (ВТКЕГ); Донецька обл.

**Крута́**, -ої, ж.; бб.: 1) л. Берди, вп. в Азовське море; *Крутая* (ВТКТГ); Запорізька обл.; 2) л. Березового л. Комишної п. Повної л. Деркулу л. Сіверськ. Дінця п. Дону; *Крутая* (АС); Ворошиловградська обл.; 3) л. Берестової п. Вовчої л. Самари л. Дніпра; *Крутая* (ВТКЕГ); Дніпропетровська обл.; 4) л. Булавинки л. Кринки п. Міусу, вп. в Азовське море; *Крутая* (1853, ВТКЗВД); Донецька обл.; 5) л. Ведмежої (Дальнього Суходолу) п. Красної л. Сіверськ. Дінця п. Дону; *Крутий Ярбк, Круте* (Експ.); Ворошиловградська обл.; 6) л. Вербової п. Янчуру п. Гайчуру л. Вовчої л. Самари л. Дніпра; *Крутая* (АС); Дніпропетровська обл.; 7) л. Вовчої л. Самари л. Дніпра; *Крутая* (ВТКЕГ; 1898, ГИАУ, 72; нижче б. Вороної); Дніпропетровська обл.; 8) л. Водяної л. Самари л. Дніпра; *Крутая* (1863, ВТКХГ); Донецька обл.; 9) л. Гайчуру л. Вовчої л. Самари л. Дніпра; *Крутая* (1862, ВТКТГ); Дніпропетровська обл.; 10) л. Грузенької (Грузької) л. Берди, вп. в Азовське море; *Крутая* (1862, ВТКТГ); Запорізька обл.; 11) л. Деркулу л. Сіверськ. Дінця п. Дону; *Крутая* (Машт., Дон, 65); 12) л. Дубівця л. Деркулу л. Сіверськ. Дінця п. Дону; *Крутая* (Машт., Дон, 64); Ворошиловградська обл.; 13) л. Дурної Стінки п. Комишної п. Повної л. Деркулу л. Сіверськ. Дінця п. Дону; *Крутая* (Машт., Дон, 64); Ворошиловградська обл.; пор. нп *Крутой*

(АС); 14) л. Журавки л. Деркулу л. Сіверськ. Дінця п. Дону; *Крутая* (Машт., Дон, 64); 15) л. Зеленої л. Бичка л. Самари л. Дніпра; *Крутая* (1863, ВТКХГ; АС); Донецька обл.; 16) л. Євсугу л. Сіверськ. Дінця п. Дону; *Крутая* (1863, ВТКХГ; між бб. Велика та П'ята); Ворошиловградська обл.; 17) л. Калинової п. Клебань-Бика л. Кривого Торця п. Казенного Торця п. Сіверськ. Дінця п. Дону; *Крутая* (Машт., Дон, 54); Донецька обл.; 18) л. Клинового п. Красної л. Сіверськ. Дінця п. Дону; *Крутая* (Машт., Дон, 57); Ворошиловградська обл.; 19) л. Ковсугу л. Євсугу л. Сіверськ. Дінця п. Дону (Експ.); *Крутая* (Машт., Дон, 61); Ворошиловградська обл.; 20) л. Козлової п. Кальміусу, вп. в Азовське море; *Крутая* (АС); Донецька обл.; 21) л. Комишної п. Повної л. Деркулу л. Сіверськ. Дінця п. Дону; *Крутая* (1900, СУ, 62; Машт., Дон, 65); Ворошиловградська обл.; 22) л. Лозової п. Лугані п. Сіверськ. Дінця п. Дону; *Крутая* (ВТКЕГ; Машт., Дон, 62); Ворошиловградська обл.; 23) л. Лугані п. Сіверськ. Дінця п. Дону; *Крутая* (АС; б. нижче Майорської); Врг; 24) л. Медової л. Севастянки л. Кринки п. Міусу, вп. в Азовське море; *Крутая* (1853, ВТКЗВД); Донецька обл.; 25) л. Крейдяної (Мілової) л. Комишної п. Повної л. Деркулу л. Сіверськ. Дінця п. Дону; *Крутая* (Машт., Дон, 65); Ворошиловградська обл.; 26) л. Мокрої Кінської (у її верхів'ї) л. Кінської л. Дніпра; *Крутая, Крутенка* (1898, ГИАУ, 173, 295); Запорізька обл.; 27) л. Мокрої Плотви п. Бахмуту п. Сіверськ. Дінця п. Дону (Експ.); *Крутая* (1882, ГЕХГ, 157); Донецька обл.; 28) л. Мокрих Ялів л. Вовчої л. Самари л. Дніпра; *Крутая* (ВТКЕГ); Донецька обл.; 29) л. Обитоку п. Деркулу л. Сіверськ. Дінця п. Дону; *Крутая* (Машт., Дон, 64); Ворошиловградська обл.; 30) л. Обитчної, вп. в Азовське море; *Крутая* (1862, ВТКТГ); Запорізька обл.; 31) л. Оріхової л. Севастянки л. Кринки п. Міусу, вп. в Азовське море; *Крутая* (1853, ВТКЗВД); Донецька обл.; 32) л. Осіанової п. Євсугу л. Сіверськ. Дінця п. Дону; *Крутая* (Машт., Дон, 61); 33) л. Очеретяної л. Комишувахи п. Береки п. Сіверськ. Дінця п. Дону; *Крутая* (1863, ВТКХГ; Машт., Дон, 50); Харківська обл.; 34) л. Очеретяної л. Грузької л. Кальміусу, вп. в Азовське море; *Крутая* (ВТКЕГ); Донецька обл.; 35) л. Піщаної л. Осколу л. Сіверськ. Дінця п. Дону; *Крутая* (1863, ВТКХГ; Машт., Дон, 53); Харківська обл.; 36) л. Плоскої Осокорівки п. Дніпра; *Крутая* (ВТКЕГ); *Крутенкой* (КЕНЛ, як л. Відлогої Осокорівки п. Осокорівки л. Дніпра); *Крученской* (СКЗР, LVII); с. Вовниги Солонянськ. р-ну Дніпропетровськ. обл.; 37) л. Самари л. Дніпра; *Крутая* (ВТКЕГ; ГОІУ; нижче Опалихи); *Крутой* (СКЗР, LVII); 38) л. Сухого Омельничка л. Келебердянського Омельника п. Дніпра; Кіровоградська обл.; *Крутая* (1888, МХГ, ГІІ, 9; 39) л. Ши-

рокої л. Залізної п. Кривого Торця п. Кавенного Торця п. Сіверськ. Дінця п. Дону (Експ.); *Крутая* (Машт., Дон, 54); яр *Крутенський* (Експ.); Донецька обл.; пор. г. *Крута* (Експ.); 40) вп. в оз. Бабине л. Осколу л. Сіверськ. Дінця п. Дону; *Крутая* (Машт., Дон, 53); Харківська обл.; 41) п. Білої п. Лугані п. Сіверськ. Дінця п. Дону (ВТКЕГ); Ворошиловградська обл.; 42) п. Білозірки л. Дніпра; *Крутая* (1862, ВТКГ); XVII—XVIII ст., *Бѣлзурка* (НРЗХ, 16); Кам'янсько-Дніпровськ. р-н Запорізьк. обл. (ІМСУ, Зп, 321); 43) п. Босої п. Крейдяної (Мілової) л. Комишної п. Повної л. Деркулу л. Сіверськ. Дінця п. Дону; *Крутая* (ОГКЕЧС, 162; Машт., Дон, 65); Ворошиловградська обл.; 44) п. Великої Кам'янки л. Грузького Яланчика, вп. в Азовське море; *Крутая* (1853, ВТКЗВД); Донецька обл.; 45) п. Вовчої (у гирлі) л. Самари л. Дніпра; *Крутая* (ВТКЕГ); Дніпропетровська обл.; 46) п. Гнилуші л. Біленької л. Айдару л. Сіверськ. Дінця п. Дону (Експ.); *Крутая* (Машт., Дон, 60); *Крутий Яр* (Експ.); Ворошиловградська обл.; 47) п. Городньої л. Білої п. Лугані п. Сіверськ. Дінця п. Дону (Експ.); *Крутая* (ВТКЕГ); Машт., Дон, 62); яр *Крутий* (Експ.); Ворошиловградська обл.; 48) п. Грушової (Великої Грушуватої) п. Солоні п. Янчуру л. Вовчої л. Самари л. Дніпра; *Крутая* (1889, МБ, 43; 1898, ГИАУ, 119, як *Яръ Крутой*); Дніпропетровська обл.; 49) п. Довгої л. Білої п. Лугані п. Сіверськ. Дінця п. Дону; *Крутая* (1894, ГКСУ; Машт., Дон, 63); *Круглая* (ВТКЕГ); Ворошиловградська обл.; 50) п. Домахи л. Лукнувахи п. Сухого Торця л. Казенного Торця п. Сіверськ. Дінця п. Дону (Експ.); *Крутая* (ГОИУ; Машт., Дон, 55); Донецька обл.; 51) п. Дубової л. Крички п. Міусу, вп. в Азовське море; *Крутая* (1853, ВТКЗВД); Донецька обл.; 52) п. Кам'янки п. Вовчої л. Самари л. Дніпра; *Крутая* (ВТКЕГ); *Крутой* (1898, ГИАУ, 289); Дніпропетровська обл.; 53) п. Липової п. Лізної л. Деркулу л. Сіверськ. Дінця п. Дону; *Крутая* (1863, ВТКХГ; між 66. Кабечанська та Осикова); Ворошиловградська обл.; 54) п. Малого Джуна л. Джуна п. Водолажки п. Можу п. Сіверськ. Дінця п. Дону; *Крутая* (1863, ВТКХГ; Машт., Дон, 48); Харківська обл.; 55) п. Москальцевої л. Берестової п. Кам'янки п. Вовчої л. Самари л. Дніпра; *Крутая* (1898, ГИАУ, 41, 47; як л. Берестової); Дніпропетровська обл.; 56) п. Очеретуваної л. Самари л. Дніпра; *Крутая* (ВТКЕГ); Дніпропетровська обл.; 57) п. Рябоконевої л. Малої Тернівки п. Самари л. Дніпра; *Крутая* (1863, ВТКХГ); Дніпропетровська обл.; 58) п. Самарки п. Бригаю п. Береки п. Сіверськ. Дінця п. Дону; *Крутая* (1863, ВТКХГ; Машт., Дон, 50); Харківська обл.; 59) п. Севастянки л. Крички п. Міусу, вп. в Азовське море; *Крутая* (1853, ВТКЗВД); Донецька обл.; 60) п. Середньої л. Дніпра; Верхньорогачицьк. р-н Херсонськ. обл.; *Крутая* (ВТКЕГ);

61) п. Сухой Кінської (у її верхів'ї) п. Кінської л. Дніпра; *Крутая* (1898, ГИАУ, 178); Запорізька обл.; 62) п. Сухой Кобилки п. Великої Кобилки п. Красної л. Сіверськ. Дінця п. Дону (Експ.); *Крутая* (Машт., Дон, 57); Ворошиловградська обл.; 63) п. Сухого Торця л. Казенного Торця п. Сіверськ. Дінця п. Дону (Експ.); *Крутая* (ГКСЗ; Машт., Дон, 55); *Крутеньке* (Експ.); Донецька обл.; 64) п. Янчуру п. Гайчуру л. Вовчої л. Самари л. Дніпра; *Крутая* (АС); Дніпропетровська обл.; 65) вп. в Азовське море; *Крутая* (1773—1774, ЗООНД, XI, 224—225); *Крутенка* (1778, ГКНА); Донецька обл.; 66) на л. бер. Дніпра; між р. Осокорівка л. Плоскої Осокорівки та б. Вільнянка; *Крутая* (1786, АРД); Дніпропетровська обл.; 67) пр. Кам'янського л. Осколу л. Сіверськ. Дінця п. Дону; *Крутая* (1863, ВТКХГ; Машт., Дон, 52); Харківська обл.; 68) прот., між рр. Середня та Полова (п. рук. Стоходу), с. Зарудчі Любешівськ. р-ну Волинськ. обл. (ОАІМ); рр.: 69) л. Дністра; між рр. Молокиш і Чорна (Машт., ДБ, 28); Одеська обл. (кол. Балтськ. пов.); як л. Молокиші (Подр. Подол.; СПГ, 179; WRG, I, 549; Гульдм., 370); 70) л. Лісної л. Тетерева п. Дніпра; Житомирська обл.; *Крута* (Машт., Дон, 43); 71) л. Неричі п. Ужа п. Прип'яті п. Дніпра; *Крутая* (Машт., Дн., 155); Коростенськ. р-н Житомирськ. обл.; 72) л. Шийки л. Тетерева п. Дніпра; Житомирська обл.; *Крутая* (Машт., Дн., 43); 73) п. Вересні п. Ужа п. Прип'яті п. Дніпра; *Крутая* (Машт., Дн., 159); Kruta, Kręta (SG, IV, 743; XIII, 226); Іванківськ. р-н Київськ. обл.; 74) пр. Круглика п. Трістця п. Жерева л. Ужа п. Прип'яті п. Дніпра; *Крутая* (Машт., Дн., 157); Лугинськ. та Коростенськ. р-ни Житомирськ. обл.; 75) пр. Стративи л. Сноу п. Десни л. Дніпра; с. Олійників Хутір (суч. Олійники) Корюківськ. р-ну Чернігівськ. обл.; *Крутая* (XVII ст., ОСМ, III, 182).

**Крутá Жбу́рiвка**, -о́ї -и, ж.; р., л. Дніпра; Малокатеринівська сел./Р Запорізьк. р-ну й обл. (ОКІМ); пор. оз. і бр. *Жбу́рiвка* у Приморськ. с/Р Василівськ. р-ну тієї ж обл. (НРЗХ, 78).

**Крутá Ка́iр**, -о́ї -і, ж.; р., л. Дніпра, нижче р. *Ка́iри-За́iдної*; *Крутая Каи́р* (НРЗХ, 46); Херсонська обл.

**Крутá Кам'яна**, -о́ї -ої, ж.; б., л. Мокрих Ялів л. Вовчої л. Самари л. Дніпра; *Крутая Каменная* — помилк. (ВТКЕГ); *Крутая Каменная* (1875, Клемм, ГР, 56); Донецька обл.

**Крутá Рiчка**, -о́ї -и, ж.; руч., бас. Ужа п. Прип'яті п. Дніпра; Кожухівська с/Р Коростенськ. р-ну Житомирськ. обл. (ОАІМ).

**Крутá Стiнка**, -о́ї -и, ж.; 66.: 1) п. Бураківського л. Осколу л. Сіверськ. Дінця п. Дону; *Крутая Стiнка* (1863, ВТКХГ; Машт., Дон, 53); Харківська обл.; 2) п. Мокрого Обитоку (вище Брусівського Яру) п. Деркулу л. Сіверськ. Дінця п. Дону;



*Стфн. Крутая* (1863, ВТКХГ); Ворошиловградська обл.

*Круте́нька*, -ої, ж.; 66.: 1) л. Береки п. Сіверськ. Дінця п. Дону (1863, ВТКХГ); *Крутеня́ка* (Машт., Дон, 50); 2) л. Білої п. Лугані п. Сіверськ. Дінця п. Дону (ВТКЕГ — як л. Плоскої л. Білої); *Крутеня́ка* (Машт., Дон, 63); *Крутинька* (1894, ГКСУ); *Крутий Яр* (Експ.); Ворошиловградська обл.; 3) л. Великого Бурлука л. Сіверськ. Дінця п. Дону (1863, ВТКХГ); *Крутеня́ка* (Машт., Дон, 45); Харківська обл.; 4) л. Верхньої Терси л. Вовчої л. Самари л. Дніпра, нижче р. Луб'янцевої (ВТКЕГ); Запорізька обл.; 5) л. Вовчої л. Самари л. Дніпра; *Крутеня́ка* (ГИЮР, 49; вище Верхньої Терси); Дніпропетровська обл.; 6) л. Деркулу л. Сіверськ. Дінця п. Дону (1863, ВТКХГ); *Крутеня́ка* (Машт., Дон, 64); Ворошиловградська обл.; 7) л. Жеребця п. Кінської л. Дніпра; *Крутенка* (1862, ВТКГГ; 1898, ГИАУ, 290); Запорізька обл.; 8) л. Євсугу л. Сіверськ. Дінця п. Дону (1863, ВТКХГ); *Крутеня́ка* (Машт., Дон, 61); Ворошиловградська обл.; 9) л. Кінської (вище Жеребця) л. Дніпра (1862, ВТКГГ); Запорізька обл.; 10) л. Лугані п. Сіверськ. Дінця п. Дону; *Крутеня́ка* (Машт., Дон, 63); Ворошиловградська обл.; 11) л. Очеретяної п. Вовчої л. Самари л. Дніпра; *Крутеня́ка* (АС); Дніпропетровська обл.; 12) л. Рубіжної л. Дурної Стінки п. Комишної п. Повної л. Деркулу л. Сіверськ. Дінця п. Дону (1863, ВТКХГ); *Крутеня́ка* (Машт., Дон, 65); Ворошиловградська обл.; 13) л. Середньої л. Айдару л. Сіверськ. Дінця п. Дону; *Крутеня́ка* (Машт., Дон, 60); *Крутеня́ка* (ОГКЕЧС, 89); Ворошиловградська обл.; 14) л. Соломчиної л. Верхньої Терси л. Вовчої л. Самари л. Дніпра (ВТКЕГ); Запорізька обл.; л. Сухої Теплої л. Теплої л. Сіверськ. Дінця п. Дону (Експ.); *Крутеня́ка* (Машт., Дон, 62); *Каменка* (АС); 15) л. Сухого Торця л. Казенного Торця п. Сіверськ. Дінця п. Дону; *Крутеня́ка* (ГОИУ, 147; між бб. Тернова та Крива); Донецька обл. (ВТКЕГ); 16) л. Часового Яру л. Казенного Торця п. Сіверськ. Дінця п. Дону; *Крутеня́ка* (1882, ГЕХГ, 141); Донецька обл.; 17) л. Ясинової л. Степної п. Береки п. Сіверськ. Дінця п. Дону; *Крутеня́ка* (Машт., Дон, 50); *Крутинка* (1863, ВТКХГ); Харківська обл.; 18) п. Берестової п. Кашлагача п. Мокрих Ялів л. Вовчої л. Самари л. Дніпра (ВТКЕГ); Донецька обл.; 19) п. Берестової п. Кінської л. Дніпра; *Крутеня́ка* (1862, ВТКГГ); Запорізька обл.; 20) п. Білозірки л. Дніпра (1862, ВТКГГ); Кам'янсько-Дніпровськ. р-н Запорізьк. обл.; 21) п. Вербової п. Янчуру п. Гайчуру л. Вовчої л. Самари л. Дніпра (1898, ГИАУ, 123); *Крутеня́ка* (ГСАУ, 22); Дніпропетровська обл.; 22) п. (Малого) Кальчика п. Кальміусу, вп. в Азовське море (ВТКЕГ); *Крутеня́ка* (АС); Донецька обл.; 23) п. Кільчені п. Самари л. Дніпра; *Крутеня́ка* (ВГИНУ, 95); *Крутой* (СКЗР,

LVII); Дніпропетровська обл.; 24) п. Крутой п. Кам'янки п. Вовчої л. Самари л. Дніпра (ВТКЕГ); Дніпропетровська обл.; 25) п. Мокрої Московки л. Дніпра; *Крутеня́кий* (1898, ГИАУ, 276, 298); Запорізька обл.; 26) л. Обитічної, вп. в Азовське море; *Крутеня́ка* (1862, ВТКГГ); Запорізька обл.; 27) п. Рогачика л. Дніпра; Верхньорогачицьк. р-н Херсонськ. обл.; 28) п. Солоний л. Верхньої Терси л. Вовчої л. Самари л. Дніпра (ВТКЕГ); Запорізька обл.; 29) п. Суходолу п. Ковсугу л. Євсугу л. Сіверськ. Дінця п. Дону; *Крутеня́ка* (ОГКЕЧС, 123; Машт., Дон, 61); яр *Крутой* (АС); Ворошиловградська обл.; 30) п. Дніпра; Дніпропетровськ. р-н і обл.; *Крутеня́ка*, *Аптекарская* (ВЗК, 204); 31) п. Дніпра; Солонянськ. р-н Дніпропетровськ. обл.; *Крутеня́ка* (1786, ВЗК, 206); 32) п. Дніпра; Запорізьк. р-н і обл.; *Крутеня́ка* (ВЗК, 206); 33) п. Ясинової п. Білої п. Лугані п. Сіверськ. Дінця п. Дону; *Крутеня́ка* (ВТКЕГ; Машт., Дон, 63); *Крутеня́ка* (Експ.); Ворошиловградська обл.; 34) бас. Васюкової л. Вільхової п. Лугані п. Сіверськ. Дінця п. Дону; *Крутеня́ка* (ВТКЕГ — як п. Васюкової л. Вільхової; Машт., Дон, 63); Ворошиловградська обл.; 35) с. Солдатське Петрівськ. р-ну Кіровоградськ. обл. (1964, МЕ); 36) л. рук. Дніпра; між рр. Шаулиха і Чаплинка; *Крутий* (Машт., Дн., 90); Херсонська обл.; пор. нива *Крутеня́ка*, с. Бабине Верхньорогачицьк. р-ну Херсонської обл. (НРЗХ, 43); 37) п. Глибичка п. Тетерева л. Дніпра; Житомирська обл.; *Крутеня́ка* (Машт., Дн., 43).

*Круте́нький* -ого, ч.; яри: 1) л. Величкова п. Малого (Сухого) Бурлука п. Середнього Бурлука л. Сіверськ. Дінця п. Дону (1845, КОЧ); Харківська обл.; 2) л. Студенка л. Уди п. Сіверськ. Дінця п. Дону; *Крутеня́кой* (1845, КОЧ); *Крутеня́кой* (1845, ПОЧ); Харківська обл.; 3) л. Хуторища л. Красної л. Сіверськ. Дінця п. Дону (АС); Ворошиловградська обл.; 4) п. Айдару л. Сіверськ. Дінця п. Дону (Машт., Дон, 61); 6. *Крута* (Експ.); *Крутеня́кий Лес* (1900, СУ, 12—13); пор. *Круте* (Експ.); с. Співаківка Новоайдарськ. р-ну Ворошиловградськ. обл.; 5) п. Дубівця л. Айдару л. Сіверськ. Дінця п. Дону (Машт., Дон, 60); пор. став *Крутеня́кий* (Експ.); кол. с. *Крутеня́ке* Старобільськ. р-ну Ворошиловградськ. обл. (АТПУ — 1969, ІІ, 380); 6) п. Лозовенкої л. Уди п. Сіверськ. Дінця п. Дону (1863, ВТКХГ; Машт., Дон, 46); Харківська обл.; 7) п. Мокрої Плотви п. Бахмуту п. Сіверськ. Дінця п. Дону (Машт., Дон, 56); *Крутеня́кой* (1863, ВТКХГ); 6. *Крутая* (АС); Донецька обл.; 8) п. Осколу л. Сіверськ. Дінця п. Дону (1863, ВТКХГ; Машт., Дон, 52); с-ще Тополі Дворічанськ. р-ну Харківськ. обл.; 9) п. Чорного Жеребця л. Сіверськ. Дінця п. Дону (1863, ВТКХГ); *Крутеня́кой* (ГКСЗ; Машт., Дон, 56); *Круте́ньке* (Експ.); Донецька обл.

*Крути́й* -ого, ч.; 66.: 1) п. 6. Вільхової п. Вільхової п. Міусу, вп. в Азовське море;

*Крутой яръ* (1853, ВТКЗВД); Донецька обл.; 2) п. Бика л. Самари л. Дніпра; *Крутой* (СКЗР, LVII) — як л. Бичка (у гирлі) л. Бика (ГИПБУ — 1894, 364, вище гирла Бичка); Донецька обл.; 3) п. Попільної л. Бритаю п. Береки п. Сіверськ. Дінця п. Дону; *Крутой* (Машт., Дон, 50); б. *Крутая* (1863, ВТКХГ); Харківська обл.; потоки: 4) л. Молокиші л. Дністра; нп Krute, Kruty, Krutyje кол. Балтськ. пов.; Kruty, Kruta Dolina, *Крутой* (WRG, II, 568; SG, IV, 743; VI, 650); Одеська обл.; 5) м. Львів; *Крутий Потік* (ОАІМ); 6) р., п. Лісної Кам'янки л. Тетерева п. Дніпра; Житомирська обл.; *Крутой* (Машт., Дн., 45); яри: 7) л. Береки п. Сіверськ. Дінця п. Дону; *Крутой* (Машт., Дон, 50); б. *Крутой Логъ* (1863, ВТКХГ); Харківська обл.; 8) л. Борової л. Сіверськ. Дінця п. Дону (Експ.); *Крутой* (Машт., Дон, 58); *Крутий Ліс* (Експ.); Харківська обл.; 9) л. Великої Кобылки п. Красної л. Сіверськ. Дінця п. Дону; *Крутой* (Машт., Дон, 57); *Крутий Ярок* (Експ.); Ворошиловградська обл.; 10) л. Вишневого п. Кам'янського л. Осколу л. Сіверськ. Дінця п. Дону; *Крутой* (1863, ВТКХГ; Машт., Дон, 52); Харківська обл.; 11) л. Дніпра; між р. Маякою та яром Аталіковим; *Крутой* (1793, АОТ, КМУ); Запорізька обл.; 12) л. Домахи л. Лукновахи п. Сухого Торця л. Казенного Торця п. Сіверськ. Дінця п. Дону (Експ.); *Крутой* (ГКСЗ; Машт., Дон, 55); *Крутеньке* (Експ.); Донецька обл.; 13) л. Есугу л. Сіверськ. Дінця п. Дону (Експ.); *Крутой* (Машт., Дон, 61); Ворошиловградська обл.; 14) л. Кам'янки л. Вовчої л. Самари л. Дніпра; *Крутой* (1862, ВТКТГ); Дніпропетровська обл.; 15) л. Ковсугу л. Сіверськ. Дінця п. Дону; *Крутой* (АС; між бб. Веселева або Васильева та П'ятнадцата; вище Архипового яру); Ворошиловградська обл.; 16) л. Криничої п. Лукновахи п. Сухого Торця л. Казенного Торця п. Сіверськ. Дінця п. Дону (Експ.); *Крутой* (Машт., Дон, 55); Донецька обл.; 17) л. Курачого п. Сердюковця п. Великої Балаклійки л. Сіверськ. Дінця п. Дону; *Крутой* (1845, КОЧ); Харківська обл.; 18) л. Лозової п. Лугані п. Сіверськ. Дінця п. Дону; *Крутой* (ВТКЕГ; Машт., Дон, 62); Ворошиловградська обл.; 19) л. Мокрих Ялів л. Вовчої л. Самари л. Дніпра; *Крутой* (ВТКЕГ); Донецька обл.; 20) л. Рябоконової л. Малої Тернівки п. Самари л. Дніпра; *Крутой* (1863, ВТКХГ); Павлоградськ. р-н Дніпропетровськ. обл.; 21) л. Рогані л. Уди п. Сіверськ. Дінця п. Дону; *Крутой* (1863, ВТКХГ; Машт., Дон, 47); Харківська обл.; 22) л. Тетліги п. Сіверськ. Дінця п. Дону; *Крутой* (1845, ПОЧ); Харківська обл.; 23) л. Чепеля п. Сіверськ. Дінця п. Дону; *Крутой* (1863, ВТКХГ; Машт., Дон, 49; ГОИУ, 69); 24) л. яру Безіменного п. Самари л. Дніпра; *Крутой* (1863, ВТКХГ; ГКСЗ; у верхів'ї Самари, нижче Гнилуші); 25) п. Береки п. Сіверськ. Дінця (1863, ВТКХГ; Машт., Дон, 50; ГОИУ); 26) п. Бі-

лої п. Айдару л. Сіверськ. Дінця п. Дону; *Крутой* (Машт., Дон, 60); 27) п. Білої п. Лугані п. Сіверськ. Дінця п. Дону; *Крутой* (ВТКЕГ; Машт., Дон, 63); Ворошиловградська обл.; 28) п. Болгару л. Мажу п. Сіверськ. Дінця п. Дону; *Крутой* (1863, ВТКХГ; Машт., Дон, 47); руч. *Крутовъ* (ОХЕ, II, 298); Харківська обл.; 29) п. Вовчої п. Самари л. Дніпра; *Крутой Яръ* (1898, ГИАУ, 64); с. Григорівка Васильківськ. р-ну Дніпропетровськ. обл.; 30) п. Водолажки п. Мажу п. Сіверськ. Дінця п. Дону; *Крутой* (1863, ВТКХГ; Машт., Дон, 48); 31) п. б. Глиняної (у верхів'ї) л. Очеретуваної л. Гайчурул. Вовчої л. Самари л. Дніпра; *Крутой* (1898, ГИАУ, 78); Дніпропетровська обл.; 32) п. Кам'янки л. Айдару п. Сіверськ. Дінця п. Дону (Експ.); *Крутой* (Машт., Дон, 60); Ворошиловградська обл.; 33) п. Кам'янки п. Вовчої л. Самари л. Дніпра; Дніпропетровська обл.; 34) п. Лозуватої п. Гайчурул. Вовчої л. Самари л. Дніпра; *Крутой* (1862, ВТКТГ); Дніпропетровська обл.; 35) п. Проїзного л. Айдару л. Сіверськ. Дінця п. Дону; *Крутой* (Машт., Дон, 60); пор. кол. с. *Круте* Старобільськ. р-ну Ворошиловградськ. обл.; (АТПУ — 1969, I, 254); 36) п. Сергіївської п. Опалихи п. Самари л. Дніпра; *Крутой* (1863, ВТКХГ); Харківська обл.; 37) п. Сухої л. Бахмуту п. Сіверськ. Дінця п. Дону (Експ.); *Крутой* (ГКСЗ; Машт., Дон, 56); *Крутенький* (Експ.); Донецька обл.; 38) п. Ягідної п. Борової л. Сіверськ. Дінця п. Дону (Експ.); *Крутой* (Машт., Дон, 125); *Крутеньке* (Експ.); пор. х. *Крутеньке* (Експ.); с. *Крутеньке* Кремінськ. р-ну Ворошиловградськ. обл.; 39) п. Янчуру п. Гайчуру л. Вовчої л. Самари л. Дніпра; *Крутой Яр* (АС); *Крутоярівка* (Цілуйко, 68); Покровськ. р-н Дніпропетровськ. обл.; 40) пр. Айдару л. Сіверськ. Дінця п. Дону (ДСГМ); Ворошиловградська обл.; 41) пр. б. *Крутой* (у верхів'ї) л. Мокрої Плотви п. Бахмуту п. Сіверськ. Дінця п. Дону (Експ.); *Крутой* (Машт., Дон, 56); *Крутий Єрок* (Експ.); Донецька обл.; 42) пр. Середнього Бурлука л. Сіверськ. Дінця п. Дону; *Крутой* (1863, ВТКХГ; Машт., Дон, 45); *Крутая Балка* (1863, ВТКХГ); Харківська обл.; 43) пр. Сіверськ. Дінця (між рр. Хотімля і Гнилиця) п. Дону; *Крутой Лог* (1722, МИКБ, I, 195); Харківська обл.

**Крутий Березок**, -ого -жкá, ч.; руч., с. Нові Щербиничі кол. Чернігівськ. губ.; суч. Чернігівська обл.; *Крутой Бережокъ* (XVII ст., ОСМ, I, 437).

**Крутий Яр**, -ого Яру, ч.; бб.: 1) л. Крички п. Міусу, вп. в Азовське море; *Крутой Яръ* (1853, ВТКЗВД); Донецька обл.; 2) л. Мокрого Яланчика, вп. в Азовське море; *Крутой Яръ* (ВТКЕГ); Донецька обл.; 3) л. Середнього Яланчика п. Мокрого Яланчика, вп. в Азовське море; *Крутой Яръ* (ВТКЕГ); Донецька обл.; 4) пр. Сухого Омельничка л. Келебердянського Омельника п. Дніпра; Кіровоградська обл.; *Крутой Яръ* (1876, ПХЕВ, XXII,

400); 5) р., л. Тетерева п. Дніпра; Житомирськ. р-н і обл.; *Крутой Ярв* (Машт., Дн., 43); 6) яр, п. Вільхової п. Міусу, вп. в Азовське море; *Крутой Ярв* (1853, ВТКЗВД; ВТКЕГ; у верхів'ї — Саур-Могила); Донецька обл.

**Кру́тик**, -а, ч.; б., л. Великої Шишівки л. Кринки п. Міусу, вп. в Азовське море (Мефферет, 197); *Крутяк* (1853, ВТКЗВД); Донецька обл.

**Крути́лів**, -ова, ж.; потік, п. Нічлави л. Дністра; нп Яблунів, *Крути́лів* і Копичинці Гусятинськ. р-ну Тернопільськ. обл.; *Кретиловъ*, Кресіѡвъ (Машт., ДБ, 23); Кресіѡвъ (SG, IV, 668); *Кретилов* (WRG, II, 518); *Крут'ил'іѳ*, *Крени'ілоѳ* (OKIM).

**Крутині́ць**, -нця, ж.; р., л. Ревни л. Сноу п. Десни л. Дніпра; *Крутині́ць*, *Крутині́цьк* (Машт., Дн., 208); Чернігівська обл.

**Крути́цький**, -ого, ч.; яр, л. Кінської (між р. Комишувата і яром Городище) л. Дніпра; *Крути́цької* (КЕНЛ); Запорізька обл.

**Крути́й**, -ія, ч.; р., л. Постолину л. Тетерева п. Дніпра; с. Дениші Житомирськ. р-ну й обл.; *Крути́й* (1936, МЕ).

**Крути́лка**, -и, ж.; р., п. Брідця п. Ужа п. Прип'яті п. Дніпра; *Круте́лка* (Машт., Дн., 154); Ємільчинськ. р-н Житомирськ. обл.

**Крути́я**, -і, ж.; рр.: 1) л. Жерева л. Ужа п. Прип'яті п. Дніпра (Машт., Дн., 156); Житомирська обл.; 2) п. Борімлі п. Ворскли л. Дніпра; *Крути́я* (Машт., Дн., 75); Тростянецьк. р-н Сумськ. обл.

**Крутогу́з**, -у, ч.; р., п. Лопушни л. Серету л. Дунаю; с. Шепіт Путилськ. р-ну Чернівецьк. обл.; 1909, *Krutohus* (Карп., 146); пор. горб *Крутогу́з* (там же).

**Крутоно́сівка**, -и, ж.; р., пр. Остра л. Десни л. Дніпра; з оз. Заводського; с. Верті́вка Ніжинськ. р-ну Чернігівськ. обл.; *Крутоносі́вка* (1967, МЕ).

**Крутоя́р**, -у, ч.; яр, л. Водяної (яру Водяного) л. Великої Тернівки п. Самари л. Дніпра (СКЗР, LVII); Павлоградськ. р-н Дніпропетровськ. обл.

**Крутоя́рка**, -и, ж.; р., л. Інгулу л. Пд. Бугу (1968, МЕ; КРУ, 68; Машт., ДБ, 42; ОСОНК, I, 66; Шмидт, 165; ВЗК, 139); *Krutojarka* (SG, III, 291; IV, 744); Кіровоградська обл.

**Крутя́к**, -а́, ч.; б., п. Довгої л. Білої п. Лугані п. Сіверськ. Дінця п. Дону (ВТКЕГ; Машт., Дон, 63); Ворошиловградська обл.

**Крутя́к**, -ів, мн.; 66.: 1) л. Кринки п. Міусу, вп. в Азовське море (1853, ВТКЗВД); Донецька обл.; 2) п. Білої п. Лугані п. Сіверськ. Дінця п. Дону (ВТКЕГ; Машт., Дон, 63); *Крутя́кові Ба́лки* (Експ.); Ворошиловградська обл.

**Крутька́**, *род. належн.*; р., бас. Псла л. Дніпра; с. Сари Гадяцьк. р-ну Полтавськ. обл.; *Крутька* (1857, ОХГ, 18; ПЕ, 323; OKIM); *Крутьки* (1859, СНМ, Пл, 28; кол. с. *Крутьки* Гадяцьк. пов.).

**Крутько́**, -а́, ч.; б., Апостолівськ. р-н Дніпропетровськ. обл.; *Крутько* (ВЗК, 181).

**Кру́ха**, -и, ж.; р., л. Кропивні п. Церему л. Случі п. Горині п. Прип'яті п. Дніпра (Машт., Дн., 168); Новоград-Волинськ. р-н Житомирськ. обл.

**Кру́ча**, -і, ж.; руч., смт Бабинці Бородянськ. р-ну Київськ. обл.; *Круча* (OKIM).

**Кру́чена**, -ої, ж.; р., п. Тирлуватої л. Комишовахи л. Севастьянки л. Кринки п. Міусу, вп. в Азовське море; *Крученна* (1853, ВТКЗВД); Донецька обл.

**Кру́чене**, -ого, с.; р., п. Кінської л. Дніпра; Кам'янська с/Р Василівськ. р-ну Запорізьк. обл. (OKIM).

**Кру́чений**, -ого, ч.; яр, п. Середньої Балаклійки л. Балаклійки л. Сіверськ. Дінця п. Дону; *Кручений* (Машт., Дон, 49); *Кручоний Ярв* (1863, ВТКХГ); Харківська обл.

**Кру́чик**, -а, ч.; б., п. Міусу, вп. в Азовське море (1853, ВТКЗВД; ВТКЕГ; Експ.); вище с. Грабове Шахтарськ. р-ну Донецьк. обл., перед б. Грабовою, пор. *За Кру́чиком* — колгоспне поле (Експ.).

**Кру́чі**, *Круч*, мн.; б., с. Рославичі Васильківськ. р-ну Київськ. обл.; *Кру́чі* (1974, Анк.).

**Кру́чки**, -ок, мн.; р., п. Олави п. Сули л. Дніпра; нп Локиня і Малі Бубни Ромен. р-ну Сумської обл.; *Крючки* (1785, ОРЧН, 20; 1859, СНМ, Пл, 200; Машт., Дн., 59).

**Крушельни́ця**, -і, ж.; рр.: 1) л. Тисьмениці п. Бистриці-Тисьменицької п. Дністра; нп Борислав і Губичі Старосамбірськ. р-ну Львівськ. обл.; *Kruszelnica*, *Kruszelnik* (SG, IV, 735); *Крушельниця* (WRG, II, 572); 2) п. Стрия п. Дністра; між рр. Заріччя і Річка (КРУ, 35); с. *Крушельниця* Сколівськ. р-ну Львівськ. обл.; *Kruszelnica* (SG, IV, 735; XI, 428); *Крушельниця* Машт., ДБ, 9); *Крушл'н'иц'я* (OKIM); *Крушельниця* (WRG, II, 572).

**Крушинка**, -и, ж.; рр.: 1) л. Бугаївки л. Стугни п. Дніпра; с. *Крушинка* Васильківськ. р-ну Київськ. обл.; *Крушинка* (Похил., УКР, карта; Машт., Дн., 52); 2) п. Бобра п. Случі п. Горині п. Прип'яті п. Дніпра (Машт., Дн., 169); Сарненськ. р-н Ровенськ. обл.

**Крушні́к**, -ів, мн.; р., л. Лизні л. Дружні л. Хомори л. Случі п. Горині п. Прип'яті п. Дніпра (Машт., Дн., 164); Хмельницька обл.

**Крю́ків**, -ова, ч.; р., п. Сноу п. Десни л. Дніпра; Городнянськ. р-н Чернігівськ. обл.; *Крюківка*, *Дирчинка* (XIX ст., МОЗУ, XIV, 2); *Крюкова*, *Дума* (1898, Рус., ОЧГ, I, 11; 1964, МЕ); *Крюковъ*, *Руда*, *Мокроусовка* (Машт., Дн., 210).

**Крю́кова**, -ої, ж.; р., п. Конотопки п. Дніпра; м. Кременчук Полтавськ. обл.; *Крюкова* (Машт., Дн., 64); *Крюковъ* (Николайчик, 40).

**Крючо́к**, -чка́, ч.; струмки: 1) бас. Псла л. Дніпра; суч. Полтавська обл. (кол. Хорольськ. пов.), по р. *Крючку* (1848, Ар., I, 141); 2) п. Фоколівської л. Чепеля п. Сіверськ. Дінця п. Дону (Машт., Дон,

49); *Крючек* (1863, ВТКХГ); Харківська обл.

**Крячківка**, -и, ж.; р., Полтавська обл. (кол. с. Степанівка Миргородськ. пов.); *Крячкова* (1859, СНМ, Пл., 154).

**Крячкувата**, -ої, ж.; б., п. Гнитушки л. Сіверськ. Дінця п. Дону; *Крячкова* (1863, ВТКХГ; Машт., Дон., 47).

**Ксанта**, -ї, ж.; б., л. Комишувахи п. Мокрої Волновахи п. Кальміусу, вп. в Азовське море (ВТКЕГ; АС); *Ксинита-вас-Тарамá* (Експ.); с. Стила Старобешівськ. р-ну Донецьк. обл.

**Ксиниці-Тарамá**, -ї, ж.; б., л. Мокрої Волновахи п. Кальміусу, вп. в Азовське море (Експ.); *Ксиниця-Тарамá* (Експ.); с. Максимівка Волноваськ. р-ну Донецьк. обл.; *Синицина* (ВТКЕГ).

**Ксирó-Тарамá**, -ї, ж.; б., п. Мокрої Волновахи п. Кальміусу, вп. в Азовське море (Експ.); с. Максимівка Волноваськ. р-ну Донецьк. обл.; *Ксерó-Тарамá* (Експ.).

**Ксбндзів**, -ового, ч.; потік, с. Стрілки Старосамбірськ. р-ну Львівськ. обл.; *Кс'юндз'іу*, *Кс'ендз'іу*, *Кс'ендз'і(й)скиий* (ОКІМ).

**Кубанка**, -и, ж.; р., вп. в Куяльницький лим. бас. Чорн. моря; між рр. Дністер і Пд. Буг (КРУ, 53); нп *Кубанка* і *Новокубанка* Комінтернівськ. р-ну Одеськ. обл. (1868, СНМ, Хрс, 129); як л. Великого Куяльника, вп. в Чорне море (Машт., ДБ, 31); пор. кол. с. *Кубанка* (1801, АС).

**Кубанський Єрòк**, -ого Єрká, ч.; яр, л. Нетриусу (нижче яру Глинище) л. Сіверськ. Дінця (ДСГМ) п. Дону; *Кубанцевъ Ярокъ* (ГОИУ, 217).

**Кубань**, -ї, ж.; потік, пр. Болозівки (Блажівки) л. Черхавки п. Бистриці-Тисменицької; с. Конів' Старосамбірськ. р-ну Львівськ. обл.; *Куб'ан'* (ОКІМ).

**Кубér**, -брá, ч.; р., л. Клевені п. Сейму л. Десни л. Дніпра; м. Путивль Сумськ. обл.; *Кубр'ь* (АС); *Кубр'ь*, *Кубар'ь*, *Кубер'ь* (Машт., Дн., 225); *Кубр*, *Кубér* (1966, МЕ).

**Кубіньки**, -ньок, мн.; потік, пр. Гнилої Рудки (бас. Дністра); нп Хмельвіка і Романівка Тереховлянськ. р-ну Тернопільськ. обл.; *Kubel'ki*, *Kubi'iki* (SG, IV, 832); як пр. Коритка пр. Серету л. Дністра; *Кубеньки*; *Кабеньки?* (WRG, II, 578).

**Кубрина**, -и, ж.; р., п. Дніпра; смт Обухів Київськ. обл.; *Кубрина* (Похил., 41; Похил., УКР, 118); див. Кобрин.

**Куві-Суватá**, -ї -ї, ж.; руч., пр. Гуви бас. Чорн. моря; м. Ялта Кримськ. обл. (РПГО, XIV, 744); *Куву-Сувата* (1865, СНМ, Тв, 91).

**Кувичéва**, -ої, ж.; б., п. Кінської л. Дніпра; Пологівськ. р-н Запорізьк. обл. (1898, ГИАУ, 190).

**Кудавéць**, -авця, ч.; потік, п. Стрия п. Дністра; с. Матків Турківськ. р-ну Львівськ. обл.; *Kudawiec* (SG, IV, 844; XI, 428); *Кудавец* (WRG, II, 583); *Кудавецъ* (Машт., ДБ, 7).

**Кудашівка**, -и, ж.; р.; пр. Пд. Бугу; е. Шершні Тиврівськ. р-ну Вінницьк. обл.

(Нейман, Рец., 159—160; Тр. Под., IX, 284); *Kudaszówka* (SG, IV, 844).

**Кудéля**, -ї, ж.: 1) прот., Новгород-Сіверськ. р-н Чернігівськ. обл. (кол. Новгород-Сіверськ. пов.) при *Кудел'ь* (1859, СНМ, Чрг, 120); 2) р., п. Гатки л. Ірпеня п. Дніпра (Машт., Дн., 50); як л. Ірпеня (Похил., 485); нп *Лишня*, *Леонівка* й Яблунівка Макарівськ. р-ну Київськ. обл.; *Лишня* (Похил., 72; Похил., УКР, 69); *Куделя* (Похил., 485; Похил., УКР, 69; 1900, СНМ, Кв, 23, 193; Машт., Дн., 50); *Устя* (1974, Анк.).

**Кúдинка**, -и, ж.; р., л. Пд. Бугу (КРУ, 56; Машт., ДБ, 38; Тр. Под., IX, 510, 512, 513, 516, 535); *Куденка* (Менде); *Kudynka*, *Kudynka* (SG, IV, 847); *Кудринка* (Тверит., 23, 42, 63); с. *Кудинка* Летичівськ. р-ну Хмельницьк. обл.

**Кудлин**, -ого, ч.; потік, пр. Дністра; с. Верхній Лужок Старосамбірськ. р-ну Львівськ. обл.; *К'удли'ен* (ОКІМ); пор. ліс *Кудлин* (там же).

**Кúдлина**, -ої, ж.; бб.: 1) л. Середньої Ступки л. Бахмуту п. Сіверськ. Дінця п. Дону (ГИПБУ — 1894, 269; Машт., Дон, 56; Експ.); яр *Кúдлин* (Експ.); *Кудрявка* (Городцов, 214, 312, 322); пор. х. *Кудлине* (тепер у складі с. Оріхово-Василівка Артемівськ. р-ну Донецьк. обл. (АТП, Днц, 118); XIX ст. — х. *Кудрявий* (1882, ГЕХГ, 179; *Кудрявка* (1863, ВТКХГ); 2) п. Сухої п. Вільхової п. Лугані п. Сіверськ. Дінця п. Дону (ВТКЕГ; 1894, ГКСУ; Машт., Дон, 63); Ворошиловградська обл.

**Кудойрова Грéбля**, -ої -ї, ж.; яр, вп. в яр Великий Крички л. Великого Бурлука л. Сіверськ. Дінця п. Дону (1845, КОЧ); Харківська обл.

**Кúдрина**, -ої, ж.; р., пр. Говтви п. Псла л. Дніпра; смт Диканька Полтавськ. обл. (ОКІМ).

**Кудринéць**, -нця, ч.; потік, с. Зелена Надвірнянськ. р-ну Івано-Франківськ. обл.; *Kudrynies* (Hrabec, 120); *Кудринець*, *Кедринець*, *Кіедrynies?* (WRG, II, 586).

**Кúдринка**, -и, ж.; р., Хмельницька обл. (ОАІМ).

**Кудр'ява**, -ої, ж.; бб.: 1) л. Калинової п. Клебань-Бика л. Кривого Торця п. Казенного Торця п. Сіверськ. Дінця п. Дону; *Кудрявая* (Машт., Дон, 54); *Кудлина* (Експ.); яр *Кудлин* (ГИПБУ — 1894, 183—184); пор. крин. *Кудлина* (ГИПБУ, 184); *Кудлянка* (неофіційна назва с. Архангельське Ясинуватськ. р-ну Донецьк. обл.); 2) п. Харіної л. Красної л. Сіверськ. Дінця п. Дону (Машт., Дон, 57); *Кудрявая* (ОГКФЧС, 62); Ворошиловградська обл.; 3) р., бас. Горині п. Прип'яті п. Дніпра; с. Бугрин Гошанськ. р-ну Ровенськ. обл. (ОАІМ).

**Кудр'явецъ**, -вця, ч.; руч., м. Київ; *Кудравецъ* («на річці *Кудравцы*», 1552, АЮЗР, VII, I, 107); *Кудрявецъ* (1666, ПКн., 324; 1764, Дон., Сьч., 418).

**Кудрявий**, -ого, ч.; **потік**, п. витік Хлівничого л. Липці п. Ріки п. Тиси л. Дунаю; с. Липецька Поляна Хустськ. р-ну Закарпатськ. обл.; *Кудр'авий* (1971, МЕ).

**Кудрявка**, -и, ж.; **потік**, л. Дулятина п. **Боржави** п. Тиси л. Дунаю; с. Березники Свалявськ. р-ну Закарпатськ. обл. (1973, МЕ); 30-і рр. XX ст., Kudrenka, *Кудринка* — помилк. (Wiesner, 52, 61).

**Кудрявський**, -ого, ч.; **потік**, л. Кісви п. Тиси л. Дунаю; с. Косівська Поляна Рахівськ. р-ну Закарпатськ. обл.; *Кудр'уйський* (1972, МЕ); пор. ур. *Кудр'ивий* (1972, МЕ); *Кудрявий гурнь* (Петров, 22).

**Кудрявський Звір**, -ого Звору, ч.; **потік**, п. Кісви п. Тиси л. Дунаю; с. Косівська Поляна Рахівськ. р-ну Закарпатськ. обл.; *Кудр'уйський Звір* (1972, МЕ).

**Кузёмчин Бёрег**, -ого -а, ч.; б., с. Лісники Києво-Святошинськ. р-ну Київськ. обл.; *Кузёмчин бёрег* (1974, Анк.).

**Кузінці**, -ів, мн.; р., п. Іллі л. Ужа п. Прип'яті п. Дніпра; Поліськ. р-н Київськ. обл.; *Кузінкцы* (Машт., Дн., 159).

**Кузнецёва**, -ої, ж.; р., л. рук. Дніпра; між рр. Солониha і Закітна; Херсонська обл.; *Кузнецова* (Машт., Дн., 93).

**Кузнецька**, -ої, ж.; б., п. Токмачки л. Кінської (у верхів'ї) л. Дніпра; Запорізька обл.; *Кузнецкая* (1862, ВТКГГ).

**Кўзниця**, -і, ж.; р., п. Іллі л. Ужа п. Прип'яті п. Дніпра; Поліськ. р-н Київськ. обл.; *Kuźnica* (SG, III, 259).

**Кўзні**, -зень, мн.; руч., бас. Нетриусу л. Сіверськ. Діня п. Дону (ДСГМ); Донецька обл.

**Кузюківський**, -ого, ч.; **потік**, л. Білого Черемошу п. Черемошу п. Пругу л. Дунаю; с. Біла Річка Верховинськ. р-ну Івано-Франківськ. обл.; *Кузн'у-к'ійський* (МКур.).

**Куз'мєнків**, -ового, ч.; руч., п. Осниці п. Хоролу п. Псла л. Дніпра; Полтавська обл.; *Кузьменковъ* (1785, ОРЧН, 24).

**Кузьмиків**, -бвого, ч.; **потік**, л. Шопурки п. Тиси л. Дунаю; смт Великий Бичків Рахівськ. р-ну Закарпатськ. обл. (1973, Анк.); пор. ур. *Козьмин* (Петров, 4).

**Кузьмін**, -ого, ч.; **яр**: 1) л. Комишної п. Повної л. Деркулу л. Сіверськ. Діня п. Дону (1900, СУ, 131; Машт., Дон, 65); Ворошиловградська обл.; 2) л. Самари л. Дніпра; *Козминовъ* (СКЗР, LVII; 1837—1839, Ле-Пле); як л. Бика (в його гирлі) л. Самари; *Косьминный* як л. Самари нижче гирла р. Бика; Донецька обл. (АС).

**Кузьміна**, -ої, ж., б., пр. Вишневецької п. Нагольної л. Міусу, вп. в Азовське море; *Казьмина* (1853, ВТКЗВД).

**Кузьминець**, -нця, ч.; **потоки**: 1) л. Бистрика л. Брустурянки л. Тересви п. Тиси л. Дунаю; с. Лопухів Тячівськ. р-ну Закарпатськ. обл.; *Кузьмин'иц'ь* (1972, МЕ); 2) п. Лімниці п. Дністра; *Кузьминець* (Машт., ДБ, 15); с. Ясень Рожнятівськ. р-ну Івано-Франківськ. обл.; *Kuźmieniec*, *Kuźmieniec Łomnicki* (SG, V, 9); гирло нав-

проти с. Підлюте (суч. с. Осмолода; там же); *Kuźmieniec*, *Kuźmieniec Łomnicki* (SG, V, 695).

**Кузьмінішна**, -и, ж.; б., л. Бешки п. Інгульця п. Дніпра; Кіровоградська обл.; *Кузьминишна* (1876, ПХЕВ, XXII, 403).

**Кузьмів Звір**, -бвого Звору, ч.; **потік**, п. Сасова п. Тересви п. Тиси л. Дунаю; с. Вільхівці Тячівськ. р-ну Закарпатськ. обл.; *Куз'м'у(ў) Дзвур* (1972, МЕ).

**Кузьчина**, -ої, ж.; бб.: 1) п. Білої п. Лугані п. Сіверськ. Діня п. Дону (ВТКЕГ; Машт., Дон, 62); як яр *Кузькин* (Експ.); 2) п. Ведмежої (Дальнього Суходолу) п. Красної л. Сіверськ. Діня п. Дону (Машт., Дон, 58); яр *Кузьбмівський* (Експ.); Ворошиловградська обл.; 3) п. Луганчика п. Сіверськ. Діня п. Дону (ВТКЕГ; Машт., Дон, 63); *Кузькин Ручай* (Експ.).

**Куйма**, -ї, ж.; руч., с. Опознэве Ялтинськ. міськради Кримськ. обл. (1864, СНМ, Тв, 97).

**Кўкілка**, -и, ж.; р., пр. Сейму п. Десни л. Дніпра; с. Соснівка Конотопськ. р-ну Сумськ. обл.; *Куколка* (1628—1629, ОСМ, II, 193; 1765—1769, ОРОМ, НП, 298; 1970, МЕ); *Кукилка* (1898, Рус., ОЧГ, I, 334).

**Кўковиця**, -і, ж.; **потік**, л. Терешілки п. Тересви п. Тиси л. Дунаю; с. Тарасівка Тячівськ. р-ну Закарпатськ. обл.; *К'уковиц'а* (1972, МЕ).

**Кукóлова**, -ої, ж.; б., л. Солонї л. Верхньої Терси л. Вовчої л. Самари л. Дніпра (ВТКЕГ); Запорізька обл.

**Кукóс-Тарамá**, -ї, ж.; б., л. Мокрої Волновахи п. Кальміусу, вп. в Азовське море; с. Стила Старобісуйськ. р-ну Донецьк. обл. (Експ.).

**Кулажина**, -ої, ж.; б., с. Лісники Києво-Святошинськ. р-ну Київськ. обл.; *Кулажина* (1974, Анк.).

**Кулачин**, -а, ч.; **потч.**, пр. Турецького л. Пругу л. Дунаю; с. *Кулачин* Снятинськ. р-ну Івано-Франківськ. обл.; *Кулачинъ* (ЗРГО, II, 292, 305).

**Кулдинка**, -и, ж.; р., л. Норину л. Ужа п. Прип'яті п. Дніпра (Машт., Дн., 158); Народицьк. р-н Житомирськ. обл.

**Кулєвий**, -ого, ч.; **потік**, л. Дністра; між рр. Жукотинець і Грязевий; *Кулевый*, *Kulowy* (Машт., ДБ, 2); кол. с. Вовче Турківськ. р-ну Львівськ. обл. (SG, IV, 868); *Кулевый*, *Kulowy potok* (WRG, II, 601).

**Кулига**, -и, ж.; р., л. Згару п. Пд. Бугу (Меде; Тверит., 24); 1431, *Кулыга*, *Кулыка* (ТК ЦНБ); *Kułyha* (SG, XIV, 586); с. *Кулига* Літинськ. р-ну Вінницьк. обл.

**Кулизький**, -ого, ч.; яр, л. Криворотівки п. Уди п. Сіверськ. Діня п. Дону; *Кулизский* (1863, ВТКХГ; Машт., Дон, 46); Харківська обл.

**Куликівка**, -и, ж.; рр.: 1) л. Полтви л. Зх. Бугу п. Вісли; *Kulikówka* (HW, 147); пор. смт *Куликів* Нестеровськ. р-ну Львівськ. обл.; 2) л. Червінки пр. Свидівки (Болітниця) п. Уборті п. Прип'яті п. Дні-

пра; *Куликовка* (Машт., Дн., 149); суміжжя Овруцьк. та Олевськ. р-нів Житомирськ. обл.

**Куликівська**, -ої, ж.; б., л. Широкої, вп. в Азовське море (Експ.); *Куликова* (ВТКЕГ); *Донецька* обл.; пор. с. *Куликове* Новоазовськ. р-ну Донецьк. обл.

**Кулікова**, -ої, ж.; бб.: 1) л. Міусу, вп. в Азовське море (1853, ВТКЗВД); *Донецька* обл.; 2) л. Солоні п. Верхньої Терси л. Вовчої л. Самари л. Дніпра (1898, ГИАУ, 130); *Запорізька* обл.; 3) п. Лопані л. Уди п. Сіверськ. Дінця п. Дону (1863, ВТКХГ; Машт., Дон, 46); пор. х. *Куликовы* (ВТКХГ); *Харківська* обл.; 4) п. Токмачки л. Кінської л. Дніпра; *Басанська* с/Р Полігівськ. р-ну Запорізьк. обл. (1862, ВТКГ); *Жукова* (1898, ГИАУ, 209); 5) пр. *Харизької* п. Крички п. Міусу, вп. в Азовське море (Сб. ОВДСК, VI, 135); *Донецька* обл.; 6) п. Тяснину п. Дніпра; с. Худоліівка Чигиринськ. р-ну Черкаськ. обл.; *Кулікова* (1966, МЕ).

**Куліннича**, -ої, ж.; б., л. Грузького Яланчика, вп. в Азовське море; *Куліннича* (1853, ВТКЗВД); *Донецька* обл.

**Кулінчин**, -ого, ч.; яр, л. Садків л. Крички п. Міусу, вп. в Азовське море; *Кулінчинь* (ГИПБУ — 1894, 108); *Донецька* обл.

**Куліча**, -ої, ж.; б., л. Міусу, вп. в Азовське море; *Куличья* (1853, ВТКЗВД); *Донецька* обл.

**Куличина**, -ої, ж.; б. л. Боковенької п. Бокової п. Інгульця п. Дніпра; *Куличина* (1888, МХГ, III, 29).

**Куличиха**, -и, ж.; р., л. Груні п. Псла л. Дніпра; *Полтавська* обл. (с. Міняйлівщина кол. Гадяцьк. пов.); *Куличиха* (1785, ОРЧН, 25; 1859, СНМ, Пл, 26; ОКІМ).

**Куличка**, -и, ж.: 1) р., пр. Будилки л. Псла л. Дніпра; *Куличка* (Машт., Дн., 69); с. *Куличка* Лебединськ. р-ну Сумськ. обл.; 2) руч., с. Воронівка Ічнянськ. р-ну Чернігівськ. обл.; *Куличка* (XIX ст., Макс., Прил., 47).

**Кулішєва**, -ої, ж.; б., бас. Лисної л. Нижньої Дворічної п. Осколу л. Сіверськ. Дінця п. Дону (1863, ВТКХГ; Машт., Дон, 53); *Харківська* обл.

**Кулішів**, -євого, ч.; руч., п. Будакви пр. Сули л. Дніпра; утворюється ручаями Веселий і Ближня Рудка; *Лохвицьк. р-н* Полтавськ. обл.; *Кулешевъ* (1785, ОРЧН, 22).

**Кулішівка**, -и, ж.; р., п. Молочної п. Росі п. Дніпра; нп Тихий Хутір Жашківськ. р-ну Черкаськ. обл.; П'ятигори Тетіївськ. р-ну Київськ. обл.; *Кулішівка* (ОКІМ).

**Кулішівська Зворина**, -ої -и, ж.; потч., п. Дулятина п. Боржави п. Тиси л. Дунаю; с. Березники Свалєвськ. р-ну Закарпатськ. обл.; *Кул'іш'їс'ка Зворина* (1973, МЕ).

**Кулішів Яр**, -євого -у, ч.; яр: 1) л. Просянки л. Великого Бурлука л. Сіверськ. Дінця п. Дону (1863, ВТКХГ); *Харківська* обл.; 2) п. Ружанського п. Сухого Бурлука п. Середнього Бурлука л. Сіверськ. Дінця п. Дону; *Кулішовъ* (1863,

ВТКХГ; Машт., Дон, 45); *Харківська* обл.

**Кулішірівський**, -ого, ч.; потік, п. Тікача л. Білого Черемошу п. Черемошу п. Пруту л. Дунаю; с. Гринява Верховинськ. р-ну Івано-Франківськ. обл.; *Кулішір'їуский* (МКур.).

**Куударова Балка**, -ої -и, ж.; потік, л. Дністра; с. Яськи Біляївськ. р-ну Одеськ. обл. (ОКІМ).

**Кулчанка**, -и, ж.; р., п. Скоморохи п. Стоходу п. Прип'яті п. Дніпра; *Кулчанка*, *Кулчалка* (Машт., Дн., 140); суміжжя Волинськ. (Любешівськ. р-н) та Ровенськ. (Зарічненськ. р-н) обл.

**Кулявка**, -и, ж.; потік, л. Смотричу л. Дністра (КРУ, 47); між рр. Тростянець і Кримка (Машт., ДБ, 25); *Хмельницька* обл. (кол. Кам'янецьк. пов.) (WRG, II, 607).

**Кульбань**, -і, ж.; б., л. Курульки л. Сухого Торця л. Казенного Торця п. Сіверськ. Дінця п. Дону (ГКСЗ; Машт., Дон, 55); *Кульвань* (ГОИУ, 161); *Ковбань* (Експ.); частіше *Глиб'окій Яр*; *Глиб'окій* (Експ.); пор. х. *Ковбані* (Експ.).

**Кульна**, -и, ж.; р., п. Чорної л. Тростянця п. Ягорлика л. Дністра (Нежн., УРС, 68; Машт., ДБ, 29); як л. Тростянця (КРУ, 51); нп Нестойта Котовськ. р-ну Одеськ. обл.; кол. с. *Кульна*, *Кулна*, *Torala* (SG, IV, 867; XII, 390, 504); *Кульна*, *Torola* (WRG, II, 606).

**Кумá**, -ї, ж.; рр.: 1) п. Вілії л. Горині п. Прип'яті п. Дніпра (Машт., Дн., 162); суміжжя Тернопільськ. (Шумськ. р-н) та Хмельницьк. (Білогірськ. р-н) обл.; 2) п. рук. Дніпра; суміжжя Запорізьк. обл. і Томаківськ. р-ну Дніпропетровськ. обл.; *Кума* (Орлов, 206; ВЗК, 133; Машт., Дн., 85); 3) пр. Орчика п. Орелі л. Дніпра; *Кума* (1848, ВСОП, ПГ, 3; 1852, Ар., III, 245); с. *Куми* Карлівськ. р-ну Полтавськ. обл.

**Кумікова**, -ої, ж.; б., л. Солоні п. Верхньої Терси л. Вовчої л. Самари л. Дніпра (ВТКЕГ); *Запорізька* обл.

**Кумина**, -ої, ж.; б., п. Кривуваної л. Білої п. Лугані п. Сіверськ. Дінця п. Дону (ВТКЕГ); *Ворошиловградська* обл.

**Кумнусуза**, -ї, ж.; р., п. Чингулу (Чунгулу) витоку р. Молочної, вп. в оз. Молочне (1787, АТО; ПМУ); *Токмацьк. р-н* Запорізьк. обл.

**Кумочка**, -и, ж.; б., л. Водяної л. Бика л. Самари л. Дніпра (1863, ВТКХГ); *Донецька* обл.

**Кунан**, -у, ч.; р., п. Хатової п. Ужа п. Прип'яті п. Дніпра (Машт., Дн., 154); суміжжя Ємільчинськ. та Коростенськ. р-нів Житомирськ. обл.

**Кундрюча**, -ої, ж.; р., п. Сіверськ. Дінця п. Дону (1837—1839, Ле-Пле); *Ворошиловградська* обл. УРСР і Ростовськ. обл. РРФСР; *Кундручя* (ГРРУ, 17); *Кундрючья* (1645, ДД, II, 723; Машт., Дон, 75); *Кундручья* (1764, Екстракт, 131); *Малая Кундрюча* (1834, Брон., I, 297); *Кундруча*, *Кундрюча* (1854, ИКДБ, 305; «к *Кундрю-*

че»); *Кондрючя* (КБЧ, 76); *Киндручая* (1703, БВ, 73); *Кудрюча* (1837—1839, Ле-Пле — *Кудрюча*); *Кундруша* (АР — 1745, № 11); *Кундрючя Устье* (ООПУ, 3); *Кудрюк Степная* (ПЖ — 1695, 37); пор. нп *Верхняя Кундрюцкая, Нижняя Кундрюцкая* (1786, ИОРК, VI, 511); *Верхняя Кундрюцкая і Нижняя Кундрюцкая* (1788, НПС, II, 344); *Кондрючская* (РА — 1800, № 36); *Кундрючка* (Сб. ОВДСК, V, 112); *Кундрюче* (1639, ДД, I, 859; «на Кундрюче»); *Кундрючя* (1846, ГКЕР); *Кордючи* (1792, КПП, III); Kontrisch (a) R. (КЧД; КЧД<sub>2</sub>); с. *Кондрюче* Свердловськ. міськради Ворошиловградськ. обл.

*Кунжі*, невідм.; б., л. Кальця п. Кальчика п. Кальміусу, вп. в Азовське море; (ВТКЕГ); *Кунжу* (МОЗЕГ, МУ, 35); Донецька обл.

*Куніцька*, -ої, ж.; б., с. Попівка Канівськ. р-ну Черкаськ. обл.; *Куніцька* (ОКІМ).

*Кунка*, -и, ж.; р., п. Собу л. Пд. Бугу (Гульдм., 40; Менде; Тр. Под., IX, 295—296; 1967, МЕ); *Kunka* (SG, IV, 879); *Куна* (Тверит., 25); *Скакунка* — помилк. (Машт., ДБ, 35); нп *Куна* (відоме з XIV ст., Rulik., 305—306) і *Кунка* Гайсинськ. р-ну Вінницьк. обл.

*Кунне*, -нього, с.; р., п. Мокрого Ізюмка л. Сіверськ. Дінця п. Дону (КРУ, 144); Харківська обл.; *Кунье* (1863, ВТКХГ); *Кунья* (1782, Кордт, № 32; 1850, ВСОРИ, XI, 20; Машт., Дон, 51); руч. *Кунный* (1773, МИКБ, II, 370); *Кунянка* (1773, МИКБ, II, 369; 1864, СНМ, Хрк, 88; ГОИУ, 193); *Kuianka* (2-а псл. XVIII ст., КЧД; КЧД<sub>2</sub>); пор. х. *Кунной* (1773, МИКБ, II, 370); с. *Кунье* (1773, МИКБ, II, 369; 1863, ВТКХГ; ГОИУ, 193); сл. *Кунья* (1732, МИКБ, I, 253; 1782, Кордт, № 32); *Kupea* (КЧД; КЧД<sub>2</sub>); суч. с. *Кунье* Ізюмськ. р-ну Харківськ. обл.

*Кунтузова*, -ої, ж.; б., л. Татарки л. Самари л. Дніпра (ВТКЕГ).

*Купала*, -и, ж.; р., п. Бабинки п. Дністра; с. Бабин Кельменецьк. р-ну Чернівецьк. обл.; 1923, Сурала (Карп., 146).

*Купальна*, -ої, ж.; потік, с. Андріївка Ужгородськ. р-ну Закарпатськ. обл.; 20-і рр. XX ст., *Купальна* (Петров, 57).

*Купелєва Потбчина*, -евої -и, ж.; потч., п. Сільського п. Гашпарки (Мита) п. Тиси л. Дунаю; с. Рокосів Хустськ. р-ну Закарпатськ. обл.; *Купілюва Потлочина* (1973, МЕ).

*Купелівий Ярб*, -євого Ярка, ч.; потік, с. Мала Копаня Виноградівськ. р-ну Закарпатськ. обл.; 20-і рр. XX ст., *Купільовий Ярб* (Петров, 32).

*Купелівка*, -и, ж.; р., л. Полтва л. Зх. Бугу п. Вісли; *Kupielówka, Bezbruda*, у середн. течії — *Nowa Rzeka, Dumny Potok* (НВ, 147); Львівська обл.

*Купиниць*, -нця, ч.; потік, п. Брустурянки л. Тересви п. Тиси л. Дунаю; с. Лопухів Тячівськ. р-ну Закарпатськ. обл.; *Купиниць* (1972, МЕ); пор. ур. *Купинець* (Петров, 3, 4).

*Купинуватий*, -ого, ч.; потік, смт Ясіня Рахівськ. р-ну Закарпатськ. обл.; 20-і рр. XX ст., *Купиноватий* (Петров, 20); пор. ур. *Купиноватий* (1973, Анк.).

*Купіль*, *Купелі*, ж.: 1) потік, с. Боронява Хустськ. р-ну Закарпатськ. обл.; 20-і рр. XX ст., *Купель* (Петров, 3); пор. крин. *Купелі* (там же); 2) р., п. Студня п. Ставиги п. Прип'яті п. Дніпра (КРУ, 82); *Купель* (Машт., Дн., 145; Дрозд, МРУ, 341); с. *Купель* Рокитнівськ. р-ну Ровенськ. обл. (ОАІМ) та с-ще Комсомольське (кол. Собичино) Олевськ. р-ну Житомирськ. обл.; 1888, «с. Собичинъ при рч. *Купельъ*» (Теодор., I, 427).

*Купільний*, -ого, ч.; потч., л. Бистрої п. Свинки п. Боржави п. Тиси л. Дунаю; смт Довге Іршавськ. р-ну Закарпатськ. обл.; *Купільний* (1973, МЕ).

*Куп'івка*, -и, ж.; р., п. Дніпра; с. Велика Кушківка кол. Верхньодніпровськ. пов. Катеринославськ. губ.; *Купівка, Купівваха* (ОСОНК, I, 68; СНМ, Ек, 70).

*Куплеватий*, -ого, ч.; яр, л. Гнилиці л. Сіверськ. Дінця п. Дону; *Коплеватий* (1863, ВТКХГ; Машт., Дон, 47); Харківська обл.

*Куплеваха*, -и, ж.; б., л. Харкова п. Уди п. Сіверськ. Дінця п. Дону (1773, МИКБ, II, 326; 1863, ВТКХГ; Машт., Дон, 47); Харківська обл.

*Куплувате*, -ого, с.; б., с. Чорнявка Черкаськ. р-ну Черкаськ. обл.; *Купловате* (ОАІМ).

*Куплювата*, -ої, ж.: 1) б., бас. Азовськ. моря; *Куплеватая* (АС); *Купиватая* (1853, ВТКЗВД); Донецька обл.; 2) р., п. Лозуватки п. Келебердянського Омельника п. Дніпра; с. Зибкове Онуфріївськ. р-ну Кіровоградськ. обл.; *Куплеватая* (1779, Исл.); *Куньватая* (1876, ПХЕВ, ХХІІ, 400); *Купьвата* (Машт., Дн., 72); *Куньватка* (1964, МЕ).

*Купна*, -ої, ж.; р., пр. Собу л. Пд. Бугу (1967, МЕ); *Купча* (ОКІМ); *Куна* (Похил., 321); у верхів'ях с. *Купчинці* Іллінецьк. р-ну Вінницьк. обл.

*Купний*, -ого, ч.; яр, л. Айдару л. Сіверськ. Дінця п. Дону; *Купной* (ОККЕЧС, 96; Машт., Дон, 61); *Крупний* (АС); *Крутой* (1863, ВТКХГ), поряд оз. *Кули* (Машт., Дон, 61); Ворошиловградська обл.

*Куповатець*, -тця, ч.; р., п. Зх. Бугу п. Вісли; *Kupowatiec* (НВ, 150); пор. с. *Куповатиця* Горохівськ. р-ну Волинськ. обл.

*Купріянова*, -ої, ж.; б., л. Білої п. Лугани п. Сіверськ. Дінця п. Дону (ВТКЕГ; Машт., Дон, 62); Ворошиловградська обл.

*Купул*, -у, ч.; потік, п. Прутья-Чемигівського бас. Пруту л. Дунаю; с. Микуличин Надвірнянськ. р-ну Івано-Франківськ. обл.; *Kupul* (SG, IV, 890; Hgabec, 120).

*Купчик*, -а, ч.; потік, с. Завадка Воловецьк. р-ну Закарпатськ. обл. (1973, МЕ).

*Купша*, -і, ж.; б., п. Ставків л. Вовчої л. Самари л. Дніпра (АС).

*Куп'ювата*, -ої, ж.; р., п. Лозуватки п. Келебердянського Омельника п. Дні-

пра; с. Зибкове Онуфрїївськ. р-ну Кіровоградськ. обл.; *Куплевата* (1779, Исл.); *Куплевата* (1876, ПХЕВ, ХХІІ, 400); *Куплевата* (Машт., Дн., 72); *Куплеватка* (1964, МЕ).

**Куп'ювата Вершина**, -ої -и, ж.; р., п. Кагамлика л. Дніпра; нп *Куп'евате* (кол. *Куп'евата Вершина* Кременчуцьк. пов.) і Шепелівка Глобинськ. р-ну Полтавськ. обл. (1859, СНМ, Пл, 121); *Куплевата Вершина* (Машт., Дн., 65).

**Куп'юватиця**, -і, ж.; р., пр. Хоролу п. Псла л. Дніпра (1848, ВСОРИ, ПГ, 14; 1852, Ар., ІІІ, 38); *Куплеватиця* (1852, Ар., ІІІ, 235); *Курьєватиця* (Машт., Дн., 71); Полтавська обл.

**Куп'юваха**, -и, ж.; 6б.: 1) л. Бабки п. Сіверськ. Дінця п. Дону (1863, ВТКХГ; Машт., Дон, 45); *Куплеваха* (1749, МИКБ, І, 307); пор. х. *Куп'єваха* (Кубоватий Колодезь) (ВТКХГ); сл. *Куп'єваха* (1732, МИКБ, І, 280; 1767, 334); 2) л. Куп'ювахи л. Гнилиці л. Сіверськ. Дінця п. Дону (1863, ВТКХГ; Машт., Дон, 45); рр.: 3) л. Гнилиці л. Сіверськ. Дінця п. Дону; *Купьєваха* (1850, ВСОРИ, ХГ, 19; 1863, ВТКХГ; Машт., Дон, 45); *Куплеваха* (1749, МИКБ, І, 307); пор. сл. *Куплеваха*, *Купєваха* (1732, МИКБ, І, 235, 280); *Купьєваха* (1767, там же, 334); суч. с-ше *Куп'єваха* Великобурульцьк. р-ну Харківськ. обл.; 4) л. Рябінки л. Ворскли л. Дніпра; *Куп'юваха* (КРУ, 115); с-ше *Куп'єваха* Богодухівськ. р-ну Харківськ. обл.

**Куп'янка**, -и, ж.; р., п. Осколу л. Сіверськ. Дінця п. Дону (КРУ, 145); Харківська обл.; *Купянка* (1773, МИКБ, ІІ, 375; 1850, ВСОРИ, ХГ, 227; 1863, ВТКХГ; Машт., Дон, 53); *Купенка* (1782, Кордт, № 32; 1782, ГКАГ); *Купяваха* (1864, СНМ, Хрк, 110); *Купянськ* (1864, СНМ, Хрк, 113—114); *Купенская* (1863, МИКБ, І, 126); *Курп'янка* (1850, ВСОРИ, ХГ, 20); пор. сл. (м.) *Куп'янка* (1773, МИКБ, ІІ, 375); *Купянськ* (1786, ПГХН, ПК; 1863, ВТКХГ); суч. м. *Куп'янськ* Харківськ. обл.; *Купянка* і *Купчинка* (старі назви м. *Куп'янськ*; ОХЕ, V, 203).

**Курайн**, -у, ч.; руч., п. Груні пр. Псла л. Дніпра; Лебединськ. р-ну Сумськ. обл.; *Курайн* (1785, ОРЧН, 26).

**Куратuleць**, -ульця, ч.; потік, п. Пруття-Чемигівського бас. Пруту л. Дунаю; с. Микуличин Надвірнянськ. р-ну Івано-Франківськ. обл.; *Kuratulec* (SG, IV, 89); *Kuratulec* (Hrabec, 95); *Куратулєць* (WRG, II, 620).

**Курганка**, -и, ж.; р., с. Золотарівка Кобеляцьк. р-ну Полтавськ. обл.; *Курганка* (1859, СНМ, Пл, 116).

**Курйілів**, -ового, ч.; потік, п. Малої Угольки п. Угольки л. Теремлі п. Тиси л. Дунаю; Углянська с/Р Тячівськ. р-ну Закарпатськ. обл.; *Курйилу(ї)* (1972, МЕ).

**Курйця**, -і, ж.; р., л. Терна п. Сули л. Дніпра; с. Миколаївка Буриньськ. р-ну Сумської обл.; *Курочка*, *Ципка*, *Кочка*, *Шелковица* (Машт., Дн., 58).

**Курйцький**, -ого, ч.; потік, л. Котівця л. Серету л. Дунаю; с. Дубівка Глибощьк. р-ну Чернівецьк. обл.; *Курйцький Потік* (Карп., 146).

**Курйцькі Джерела**, -их -ёл, мн.; дж. (стр.), п. Бережниці п. Черемошу п. Пруту л. Дунаю; с. Замостя Вишницьк. р-ну Чернівецьк. обл. (Карп., 146).

**Курйнь**, -еня, ч.; р., п. Турії л. Сноу п. Десни л. Дніпра; Корюківськ. р-н Чернігівськ. обл. (с. Лозівка кол. Сосницьк. пов.); *Курень* (1859, СНМ, Чрг, 155; Машт., Дн., 210).

**Курйнька**, -и, ж.; р., п. Стрипи л. Дністра; *Курйнька*, *Курйунка* (Машт., ДБ, 21); с. Бобулинці Бучацьк. р-ну Тернопільськ. обл.; пор. там же узгір'я *Курйні*; *Курйунка* (SG, IV, 943); *Курйунка* (WRG, II, 625).

**Курйпчин**, -ого, ч.; яр, п. Колодязної л. Сухого Торця л. Казенного Торця п. Сіверськ. Дінця п. Дону (Експ.); *Курйпчин* (ГКСЗ; Машт., Дон, 55); *Донецька обл.*; пор. ліс *Курйпчин(ий)* (Експ.).

**Курйпчина**, -ої, ж.; б., л. Чепеля п. Сіверськ. Дінця п. Дону; *Курйпчина* (1863, ВТКХГ; Машт., Дон, 49; ГОИУ, 70); Харківська обл.

**Курйп'ячий**, -ого, ч.; яр, п. Нижньої Біленької п. Сіверськ. Дінця п. Дону; *Курйп'ячий* (Машт., Дон, 59).

**Куркулак**, -а, ч.; б, п. Чингулу п. Молочної, вп. в оз. Молочне (1792, КМУ); *Курй Кулак* (1786, АВ); Запорізька обл.; пор. с. *Верхній Куркулак* (1864, СНМ, Тв, 33; ОНМЕГ, 80); серед. ХІХ ст., х. *Куркулак* (у верхів'ї; ВТКГ).

**Курлюкeс**, *невідм.*; р., п. Ангари л. Салгиру бас. зат. Сиваш на зх. бер. Азовськ. моря; Добрівська с/Р Сімферопольськ. р-ну Кримськ. обл. (1864, СНМ, Тв, 7).

**Курлюк-Таш**, -у, ч.; б, Добрівська с/Р Сімферопольськ. р-ну Кримськ. обл. (ТА КДУ).

**Курйницький**, -ого, ч.; потік, п. Шкла (Скла) п. Сяну п. Вісли; с. Новий Яр Яворівськ. р-ну Львівськ. обл. (с. Стариська кол. Яворівськ. пов.); *Kurnicki* (SG, IV, 922; ХІ, 921).

**Курпá-Тарамá**, -й, ж.; б., пр. Комишовахи (Мануїль-Тарамі) п. Мокрої Волновахи п. Кальміусу, вп. в Азовське море (Експ.); с. Стила Старобешівськ. р-ну Донецьк. обл.

**Курпинець**, -нця, ч.; потік, п. Середньої Ріки л. Шопурки п. Тиси л. Дунаю; смт Кобилецька Поляна Рахівськ. р-ну Закарпатськ. обл.; *Курпін*, *Курпинец* (1973, Анк.); 30-і рр. ХХ ст., *Курпінес*, *Курпинець* (Wiesner, 38, 61); пор. г. *Курпін* (Петров, 20).

**Куртєнький**, -ого, ч.; потік, л. витік Терешілки п. Тересзи п. Тиси л. Дунаю; с. Тарасівка Тячівськ. р-ну Закарпатськ. обл.; *Курт'ин'кий* (1972, МЕ).

**Куртий**, -ого, ч.; потік, л. Вичі л. Латориці л. Болрогу п. Тиси л. Дунаю; с. Скотарське Воловецьк. р-ну Закарпатськ. обл.; 30-і рр. ХХ ст., *Kurtý*. *Куртій*



(Wiesner, 55, 61); пор. 20-і рр. XX ст., *Куртин звір* (Петров, 53).

**Куртинська**, -ої, ж.; р. п. Індолу п. Мокрого Індолу бас. зат. Сиваш на зх. бер. Азовськ. моря в Криму (ОАІМ).

**Куртів Яр**, -ового -у, ч.; б., Одеська обл. (нп *Куртівка* й *Новодмитрівка* кол. Одеськ. пов.); 1859, *Куртовъ Яръ* (1868, СНМ, Хрс, 125).

**Куртяський**, -ого, ч.; потік, витік Крайньої Ріки (Малої Шопурки) п. витік Шопурки п. Тиси л. Дунаю; смт Кобилецька Поляна Рахівськ. р-ну Закарпатськ. обл.; 30-і рр. XX ст., *Kurt'askú, Куртяський* (Wiesner, 39, 61); пор. плн. М., В. *Куртяска* (Петров, 20); *Велика, Мала Курт'аска* (1973, Анк.).

**Куртящик**, -а, ч.; потч., л. Бистрика л. Брустурянки л. Тересви п. Тиси л. Дунаю; с. Лопухів Тячівськ. р-ну Закарпатськ. обл.; *Кур'т'ашчик* (1972, МЕ).

**Курудер**, -у, ч.; р., л. Сарати, вп. в лим. Сасик (Кундук); між рр. Прут і Дністер (КРУ, 31); с. Плахтіївка (кол. *Курудер*) Саратовськ. р-ну Одеськ. обл.; 1770, *Курудере*; 1817, *Кулудеръ* (МХ); 1844, *Курундеръ* (ОСОНК, I, 62); «при *Курундеръ*» (1861, СНМ, БО, 17); 1862, *Кулудеръ* (Защук, 63); *Куродера* (ІМСУ, Од, 774); *Куродора, Куридира* (ОАІМ); пор. *Курудіол* — зат. оз. Алібей (Шв., Гол., 115).

**Курю-Індол**, -у, ч.; руч., пр. Індолу (у верхів'ї) л. Мокрого Індолу бас. зат. Сиваш на зх. бер. Азовськ. моря Білогірськ. р-ну Кримськ. обл. (ОКІМ).

**Курюлька**, -и, ж.; р., л. Сухого Торця л. Казенного Торця п. Сіверськ. Дінця п. Дону (1772, ІИЗК, II, 1966; *Курулька*); *Курулька* (1873, ТОИПХУ, VII, 216; Машт., Дон, 55); *Курульчина* (1775, ІИЗК, II, 1927); *Карульчина* (1778, ГКНА — *Карульчина*; 1782, ГКАГ; 1782, Кордт, № 32 — *Галкарульчина*); пор. с. *Курулька* (КЕНЛ; ДИ, 3); тепер Барвінківськ. р-ну Харківськ. обл.; воно ж *Корулька* (1863, ВТКХГ).

**Курю-Тарамá**, -ї, ж.; б., п. Мокрих Ялів л. Вовчої л. Самари л. Дніпра (1862, ВТКТГ); *Хурю-Тарамá* (Експ.); Донецька обл.

**Курю-Узень**, -ю, ч.; р., бас. Чорн. моря; Малоріченськ. с/Р Алуштинськ. міськради Кримськ. обл. (ТА КДУ; РПГО, XIV, 783); *Каравайда* (ОАІМ); *Ксеропотам* (Бел., ГЭК, 211); пор. там же *Куру-Узень* — суч. с. Сонячногірське.

**Курюшán**, -у, ч.; б., п. Крульмана л. Молочної, вп. в Азовське море (РПГО, XIV, 665; КРУ, 132); *Курашанъ* (1883, НПВ, 92); *Куру Джюшанъ* (1787, АТО, ПМУ); *Куру-Жюшанъ* (СКЗР, LII — як назва б. Крульман); *Куру-Юшанлы* (1865, СНМ, Тв, 33—34, 38); *Джюшанъ Куру* (1779, АНГ, ПМУ); *Куру-Джюшанъ* (1786, АВ) — *Куру Джюшанъ, Крульмана* (ГХМРУ, 127); *Кураджюшанъ* (1805, НМВ, 86; «на речке *Куреджюшане*»); пор. с. *Курюшани* Токмацьк. р-ну Запорізьк. обл.

**Курці**, *невідм.*; р., л. Салгиру бас. зат. Сиваш на зх. бер. Азовськ. моря; нп *Курці* — суч. с. Українка Сімферопольськ. р-ну Кримськ. обл. (ОАІМ).

**Курчева Річка**, -ої -и, ж.; р-ще, с. Чернявка Погребищенськ. р-ну Вінницьк. обл.; *Курчова Річка* (ПУОК, X, 29).

**Курчина**, -ої, ж., б., пр. Вільнянки л. Дніпра (ГІУОР, 142); Запорізька обл.

**Курчинова**, -ої, ж.; б., п. Мокрого Ізюмля л. Сіверськ. Дінця п. Дону (Машт., Дон, 51); Харківська обл.

**Курчин Яр**, -ого -у, ч.; р., п. Сіверськ. Дінця (вище Вовчої) л. Сіверськ. Дінця п. Дону; *Куркинъ Яръ* (1787, АХН, КВолУ); Вовчанськ. р-н Харківськ. обл.

**Курюк**, -а, ч.; руч., л. Чорної бас. Чорн. моря; гідрографічна система Севастопольськ. міськради Кримськ. обл. (ОАІМ).

**Курюксілка**, -и, ж.; р., л. Скиноси л. Когильника, вп. в лим. Сасик; між рр. Прут і Дністер (КРУ, 30); кол. Бендерськ. пов. (WRG, II, 634); Одеська обл.

**Куряж**, -а, ч.; р., л. Уди п. Сіверськ. Дінця п. Дону (1678, ОХЕ, I, 98; 1687, 101, — *колодезь Куряжъ*; 1773, МИКБ, II, 323; 1863, ВТКХГ; Машт., Дон, 46; 1864, СНМ, Хрс, 9); *Куряжъ* (1863, ВТКХГ); пор. с. *Куряж* (1773, МИКБ, II, 323; 1863, ВТКХГ); суч. с. *Куряжанка* Дергачівськ. р-ну Харківськ. обл.

**Куряничик**, -а, ч.; р., пр. Горіхової л. Росі п. Дніпра; с. Скибинці Погребищенськ. р-ну Вінницьк. обл.; *Кур'янчик* (ПУОК, X, 29).

**Куряча**, -ої, ж.; бб.: 1) л. Білої п. Лугані п. Сіверськ. Дінця п. Дону; *Куриная* (ВТКЕГ; Машт., Дон, 62); Ворошиловградська обл.; пор. ліс *Курина Балка* (Експ.); 2) л. Кидиної л. Нагольної л. Міусу, вп. в Азовське море; *Куричьа* (1853, ВТКЗВД); 3) п. Білої п. Лугані п. Сіверськ. Дінця п. Дону; *Курячьа* (1894, ГКСУ; Машт., Дон, 62); 4) п. Кріпенької л. Міусу, вп. в Азовське море; *Куряча* (ВТКЕГ); Донецька обл.; 5) п. Суходолу п. Ковсугу л. Євсугу л. Сіверськ. Дінця п. Дону; *Курячьа* (ВТКЕГ; Машт., Дон, 61); Ворошиловградська обл.; 6) прот., с. Лютенськ. Будища кол. Зінківськ. пов. (ПЕ, 279); суч. Полтавська обл.

**Куряча Віднога**, -ої -и, ж.; б., пр. Жовтої л. Ігульця п. Дніпра; *Курача-отнога* (1876, ПХЕВ, ХХІІ, 402); *Куряча Однога* (1888, МХГ, III, 23).

**Курячий**, -ого, ч.: 1) руч., пр. Севаст'янки л. Кринки п. Міусу, вп. в Азовське море (Експ.); м. Торез Донецької обл.; **яриж** 2) п. Красної л. Сіверськ. Дінця п. Дону (Машт., Дон, 57; Експ.); *Курячий Ліс* (там же); Ворошиловградська обл.; 3) п. Сердюкового п. Волоської Балаклійки л. Балаклійки л. Сіверськ. Дінця п. Дону (1845, КОЧ; 1863, ВТКХГ; Машт., Дон, 49); Харківська обл.; 4) пр. Лугані п. Сіверськ. Дінця п. Дону; *Куриный* (ГОБД, 141; між б. Западна та р. Санжарівка); Ворошиловградська обл.

**Курячий Ярoк**, -ого -рká, ч.; яр, п. Борової л. Сіверськ. Діниця п. Дону (Експ.); с. Єпіфанівка Кременіськ. р-ну Ворошиловградськ. обл.

**Кусниця**, -і, ж.; р.; суч. Вінницька обл.; 1459, поряд із *Кусничкою* л. Шумилівки пр. Марківки л. Дністра (с. Княжа кол. Ямпільськ. пов.); «городища над рекою *Кусницею* и з головою *Кусниці* и *Кусничкою*» (Роз., УГ, 171).

**Кусничка**, -и, ж.; потік, л. Шумилівки пр. Марківки л. Дністра; суч. Вінницька обл.; с. Княжа (Княжева) кол. Ямпільськ. пов.; Košniczka, Kušniczka (SG, IV, 466); як л. Марківки л. Дністра у кол. Ольгопільськ. пов.; *Косничка* (WRG, II, 473); *Кусничка* (1459, Роз., УГ, 171).

**Кустá**, -й, ж.; яр, п. Сухої Беречки п. Мокрої Беречки п. Сіверськ. Діниця п. Дону (1863, ВТКХГ; Машт., Дон, 50); Харківська обл.

**Куствиця**, -і, ж.; р., пр. Ворскли л. Дніпра; *Куствица*, *Кустевица* (Машт., Дн., 76); Полтавська обл.

**Кустин**, -а, ч.; р., с. Беседівка Недригайлівськ. р-ну Сумськ. обл.; *Кустинь* (XVII ст., ГСМЛП, 36).

**Кустовéцький**, -ого, ч.; р., пр. Веселки пр. Сиводи л. Пд. Бугу (ОКІМ); *Кустовцы* (Тверит., 24); с. *Кустівці* Хмільницьк. р-ну Вінницьк. обл.

**Кустолова**, -ої, ж.; р., л. Ворскли л. Дніпра, кол нп *Мале*, суч. *Кустолове*, Нові Санжари Новосанжарськ. р-ну Полтавськ. обл.; *Кустоловъ* (1859, СНМ, Пл, 67; 1848, ВСОРІ, ПГ, 11; 1852, Ар., III, 40); *Кустоламы* (Кордт, № 30); *Кустоловъ* (1779, Кордт, № 31); *Kostołuk* (Машт., Дн., 77); *Кустолова* (1972, МЕ); пор. с. *Кустолове* Новосанжарськ. р-ну Полтавськ. обл.

**Кустувáта**, -ої, ж.; р., л. рук. Дніпра, нижче гирла Сули; *Кустовата* (Машт., Дн., 62); Семенівськ. р-н Полтавськ. обл.

**Кут**, -á, ч.; 1) стр., с. Мархалієка Васильківськ. р-ну Київськ. обл.; *Кут* (1974, Анк.); 2) яр, л. Гомільші п. Сіверськ. Діниця п. Дону (1863, ВТКХГ; Машт., Дон, 48).

**Кут-Бáбин**, -á -ого, ч.; потч., с. Новоселиця Тячівськ. р-ну Закарпатськ. обл. (Петров, 19).

**Кúтвиця**, -і, ж.; р., с. Деревки Котельськ. р-ну Полтавськ. обл. (1669, АКПГУ, II, 56).

**Кутéйникова**, -ої, ж.; б., л. Великої Скелюватої л. Кринки п. Міусу, вп. в Азовське море (1853, ВТКЗВД); пор. смт *Кутейникове* Амвросіївськ. р-ну Донецьк. обл.

**Кúтiв**, -ового, ч.; потік, с. Ставне Великоберезнянськ. р-ну Закарпатськ. обл.; 20-і рр. XX ст., *Кутiв* (Петров, 64).

**Кутківка**, -и, ж.; р., п. Пд. Бугу; Немирівськ. р-н Вінницьк. обл. (1967, МЕ); *Кутковка* (Тр. Под., IX, 138); *Kutkówka* (SG, IV, 956).

**Кутлáк**, -á, ч.; р., бас. Чорн. моря; нп *Кутлак* — суч. с. Веселе Феодосійськ. міськради Кримськ. обл. (ТА КДУ; ОАІМ).

**Кутнá Річка**, -ої -и, ж.; потік, п. Довгої п. Дністра; с. Білоусівка Сокирянськ. р-ну Чернівецьк. обл.; *Кутнá Річка* (Карп., 146).

**Кúтський**, -ого, ч.; потік, кол. х. *Кути* Надвірнянськ. р-ну Івано-Франківськ. обл. (ОКІМ).

**Кутувáта**, -ої, ж.; б., л. Вишневецької п. Нагольної л. Міусу, вп. в Азовське море; *Кутоватая* (1853, ВТКЗВД); Донецька обл.

**Кутукiв**, -ового, ч.; р., л. рук. Дніпра, нижче гирла р. Ірклій; *Кутукъвъ* (Машт., Дн., 57); Черкаська обл.

**Кутуржiя**, -и, ж.; р., п. Хоролу п. Псла л. Дніпра; *Кутуржика* (XIX, Марк., 404); *Катурчина*, *Катурчиха* (1852, Ар., III, 40, 235); *Катурчили* (1848, ВСОРІ, ПГ, 3); *Катуржика* (Машт., Дн., 71); с. *Кутуржика* Хорольськ. р-ну Полтавськ. обл.

**Кутуршелé**, *невідм.*; *руч*, пр. Зуї п. Салгиру бас. зат. Сиваш на зх. бер. Азовськ. моря; Ароматнівська с/Р Білогірськ. р-ну Кримськ. обл. (1889, ПКТГ, 19).

**Кутянка**, -и, ж.; р., л. Вілії л. Горині п. Прип'яті п. Дніпра (КРУ, 1189); *Котунька* (Дрозд, МРУ, 162); нп Кунин Здолбунівськ. р-ну, Бриків Корецького р-ну Ровенськ. обл.; 1890, «с. Ляховъ при рч. *Кутянкъ*»; 1893, «с. Брыковъ при рч. *Кутянкъ*» Теодор, II, 779; III, 319); пор. с. *Кутянка* Острозьк. р-ну Ровенськ. обл.

**Кухарчукiв**, -ового, ч.; потік, пр. Коровії (Коров'ї) л. Дереглюю п. Пруту л. Дунаю; с. Михальча Сторожинецьк. р-ну Чернівецьк. обл. (Карп., 146).

**Кухиня**, -і, ж.; потік, л. Дністра; між рр. Липа і Золота Липа; с. Устя Миколаївськ. р-ну Львівськ. обл.; *Kuchynia* (SG, IV, 839); *Кухиня* (WRG, II, 641).

**Кухнá**, -й, ж.; р., п. Водоспадної (Учансу) бас. Чорн. моря; м. Ялта Кримськ. обл. (ОАІМ).

**Куца**, -ої, ж., 66 : 1) л. Бахмуту п. Сіверськ. Діниця п. Дону (Експ.); *Куця* (ГОИУ, 18,7; Машт., Дон, 56); Донецька обл.; 2) л. Казенного Торця (у верхів'ї, вище б. Заячої) п. Сіверськ. Діниця п. Дону; *Куцяя* (ГІЮР, 69); Донецька обл.; 3) л. Кільчені п. Самари л. Дніпра; *Куцяя* (СКЗР, LVII; ВТКЕГ; ВГІНУ, 101); Дніпропетровська обл.; 4) л. Кленової п. Харцизької п. Вільхової л. Кринки п. Міусу, вп. в Азовське море; *Куцяя* (ВТКЕГ); Донецька обл.; 5) л. Лізної л. Деркулу л. Сіверськ. Діниця п. Дону; *Куцяя* (Машт., Дон, 64); *Куций* (ДСГМ); Ворошиловградська обл.; 6) л. Ожерельної л. Кінської л. Дніпра; *Куцяя* (1862, ВТКТГ); Запорізька обл.; 7) л. Вільхуватки л. Булавинки л. Кринки п. Міусу, вп. в Азовське море; *Куцяя* (1853, ВТКЗВД); Донецька обл.; 8) л. Самари л. Дніпра; *Куцяя* (1863, ВТКХГ; ГКСЗ; вище р. Опалихи); *Куцой* (СКЗР, LVII); *Пуца* (1778, ГКНА); Харківська обл.; 9) л. Самари л. Дніпра; *Куцяя* (АС); вище гирла Сухого Бичка; Донецька обл.; 10) л. Сухого Яланчика п. Мокрого Ялан-

## КУЦА БЕРДЯНКА • КУЧУГУРНИЙ

чика, вп. в Азовське море (Експ.); *Куця* (АС); Донецька обл.; 11) л. Харинної л. Красної л. Сіверськ. Діңця п. Дону; *Куця* (Машт., Дон, 47); Ворошиловградська обл.; 12) п. Білої п. Лугані п. Сіверськ. Діңця п. Дону; *Куця* (ВТКЕГ; Машт., Дон, 62); Ворошиловградська обл.; 13) п. Білозірки л. Дніпра; *Куця* (1862, ВТКГ); Запорізька обл.; 14) п. Вільнянкі л. Дніпра; *Куця* (1862, ВТКГ); Вільнянськ. р-н Запорізьк. обл.; 15) п. Вороної л. Вовчої л. Самари л. Дніпра; *Куця* (ВТКЕГ); Дніпропетровська обл.; 16) п. Грузької л. Буркунки (Грузенької, Великої Грузенької) л. Берди, вп. в Азовське море; *Куця* (1898, ГИАУ, 164); Запорізька обл.; 17) п. Дерезуватої п. Деркулу л. Сіверськ. Діңця п. Дону; *Куця* (Машт., Дон, 65); Ворошиловградська обл.; 18) п. Кільчені п. Самари л. Дніпра; *Куця* (ВГИНУ, 96); *Яр Куцой* (СКЗР, LVII); Дніпропетровська обл.; 19) п. Кореневої л. Айдару л. Сіверськ. Діңця п. Дону; *Куця* (Машт., Дон, 61); Ворошиловградська обл.; 20) п. Кривої л. Куцой Бердянки, вп. в Азовське море (1862, ВТКГ); Запорізька обл.; 21) п. Мечетної п. Білої п. Лугані п. Сіверськ. Діңця п. Дону (ВТКЕГ); Ворошиловградська обл.; 22) п. Міусчика л. Міусу, вп. в Азовське море; *Куця* (ВТКЕГ); Донецька обл.; 23) п. Вільхової п. Лугані п. Сіверськ. Діңця п. Дону; *Куця* (ВТКЕГ; Машт., Дон, 63); *Куценька* (Експ.); Ворошиловградська обл.; 24) п. Попільної л. Бритаю п. Береки п. Сіверськ. Діңця п. Дону; *Куця* (1863, ВТКХГ); Харківська обл.; 25) п. Хрустальної л. Міусу, вп. в Азовське море; *Куця* (1853, ВТКЗВД); Донецька обл.; 26) п. Черепавої л. Крейдяної л. Комишної п. Повної л. Деркулу л. Сіверськ. Діңця п. Дону; *Куця* (Машт., Дон, 65); Ворошиловградська обл.; 27) на л. бер. Дніпра; с. Бабине Верхньорогачицьк. р-ну Херсонськ. обл.; *Куця* (ОКІМ; ВЗК, 210); 28) л. Інгулу л. Пд. Бугу; *Куца* (SG, III, 291); Миколаївська обл.; 29) п. Орелі л. Дніпра; *Куця* (Машт., Дн., 78; 1782, Кордт, № 32); Полтавська обл.; 30) с. Танське Уманськ. р-ну Черкаськ. обл. (1970, МЕ).

*Кўца Бердянка*, -ої -и, ж.; р, вп. в Азовське море (КРУ, 133); *Куця Бердянка* (1787, АТО, ПМУ); *Куця Берда* (1778, ГКНА); *Малая Берда* (1784, Тунм., 48); *Мала Бердянка* (1775, ПГК); *Жалинжис-Бьорт* (1784, Тунм., 48); *Бердянка* (1778, КГІ); *Бердіакъ* (АЕН — 1784, ГК); *Котуръ* (1855, ГКАМ); болг. кол. *Куця Бердянка* (Іванівка) (1889, МБ, 90); *Куця Бердянка* (кол. аул Котур Оглу) (1855, ГКАМ); у гирлі р. коса *Бердянская* (1792, КМУ), *Бердынская*; Запорізька обл.

*Кўца Горá*, -ої -ї, ж.; б., л. Вишневецької п. Нагольної л. Міусу, вп. в Азовське море; *Куця Гора* (1858, ВТКЗВД); Донецька обл.

*Куцевá*, -ої, ж.; б., п. Вошевої л. Собачої п. Берестової п. Конки л. Дніпра (1862, ВТКГ); Запорізька обл.

*Куценька*, -ої, ж.; б., л. Вовчої л. Самари л. Дніпра (ГИПБУ — 1894, 42, табл. 111); Дніпропетровська обл.

*Куценька Другá*, -ої -ої, ж.; б., п. Дніпра; Солонянськ. р-н Дніпропетровськ. обл.; *Куценька-вторя* (1786, ВЗК, 206).

*Куценька Пёрша*, -ої -ої, ж.; б., п. Дніпра; Солонянськ. р-н Дніпропетровськ. обл.; *Куценька-первя* (1780, ВЗК, 206).

*Кўций*, -ого, ч.; яри: 1) л. Болгара л. Мажу п. Сіверськ. Діңця п. Дону (1863, ВТКХГ; Машт., Дон, 47); Харківська обл.; 2) л. Чорного Жеребця л. Сіверськ. Діңця п. Дону (Машт., Дон, 56); *Куцой* (ГКСЗ); Донецька обл.; 3) р, п. Синюхи л. Пд. Бугу; *Кўций* (Машт., ДБ, 40); Кіровоградська обл.

*Кўций Кагáльник*, -ого -а, ч.; р., п. Середнього Кагáльника, вп. в Чорне море; між рр. Березань та Куяльник; Одеська обл.; *Кўций Кагáльникъ*, *Куяльникъ* (Кордт, № 25, 31).

*Кўций Ялáнець*, -ого -нця, ч.; р., л. Пд. Бугу (у пониззі); *Кўций Еланецъ* (Машт., ДБ, 41; Шмидт, 165; ОСОНК, 1, 66); 1774, *Кўций Еланецъ* (ЗООИД, VII, 183, 181); *Кўций (Гнилой) Еланецъ (Еланчикъ)* (ВЗК, 138); 1772—1774, *Еланчикъ* (Ястр., 163); кол. с. *Куцой Еланецъ* (АС).

*Куцева Звóрина*, -ої -и, ж.; потч., л. Боржави п. Тиси л. Дунаю; с. Березники Свальявськ. р-ну Закарпатськ. обл.; *Кўцова Звóрина* (1973, МЕ).

*Кучóвоста*, -ої, ж.; б., п. Суходолу п. Ковсугу л. Есугу л. Сіверськ. Діңця п. Дону; *Кучехвостая* (Машт., Дон, 51); Ворошиловградська обл.

*Кўчева*, -и, ж.; потік, л. Старої п. Латориці л. Бодрого п. Тиси л. Дунаю; нп Шкуратівці, *Руська Кучава* і Кузьмине Мукачівськ. р-ну Закарпатськ. обл.; 30-ї рр. ХХ ст., *Kučová*, *Кучова* (Wiesner, 57, 61); пор. ур. *Kučova dolina* (Петров, 49).

*Кўчерникъ*, -ового, ч.; потік, л. Білого Черемошу п. Черемошу п. Пруту л. Дунаю; с. Біла Річка Верховинськ. р-ну Івано-Франківськ. обл.; *Кўчерникій* (МКур.).

*Кучерівський*, -ого, ч.; стр., с. Іванівка Білоцерківськ. р-ну Київськ. обл.; *Кучерівський* (ОКІМ).

*Кўчерова*, -ої, ж.; бб.: 1) л. Водяної л. Казенного Торця п. Сіверськ. Діңця п. Дону (Машт., Дон, 54); *Кучерева* (1863, ВТКХГ); яр *Кучерів* (Експ.); пор. х. *Кучеровъ Яръ* (ВЕГ, 108); с. *Кучерів Яр* Дوبرопільськ. р-ну Донецьк. обл. (Експ.); 2) п. Грузької л. Казенного Торця п. Сіверськ. Діңця п. Дону (ГКСЗ; Машт., Дон, 84); Донецька обл.

*Кўчин*, -ого, ч.; руч., с. Сенча Лохвицьк. р-ну Полтавськ. обл.; *Кучинъ* (1785, ОРЧН, 23).

*Кучинівка*, -и, ж.; р., Чернігівська обл.; *Кучиновка* (1742, СВМ, 101).

*Кучкарівка*, -и, ж.; р., л. Стру п. Прип'яті п. Дніпра; *Кучкаровка* (Машт., Дн., 141); Луцьк. р-н Волинськ. обл.

*Кучугурний*, -ого, ч.; яри: 1) л. Мокрия Ялів л. Вовчої л. Самари л. Дніпра

(ВТКЕГ); Донецька обл.; 2) п. Тернівки л. Самари л. Дніпра (1863, ВТКХГ); *Кочугурний* (ГОЙУ); Донецька обл.

**Кучук-Узень**, -ю, ч.; р., бас. Чорн. моря; нп *Кучук-Узень* — суч. с. Малоріченське Алуштинськ. міськради Кримськ. обл. (РПГО, XIV, 784; ТА КДУ); *Мікропотам* (Бел., ГЭК, 211).

**Кучур**, -а, ч.; потік, п. Задубрівки п. Мошкового л. Шубранця л. Пруту л. Дунаю; нп *Малій Кучурів*, Васловівці й Горішні Шерівці, Заставнівськ. р-ну і Чернівці Чернівецьк. обл.; Kuczur, Zdobrowka (SG, IV, 843; VI, 730); 1602, Cuciur; 1872 (як пр. Пруту) Cuczur; 1886, Kuczur; 1899, Sowisa; *Кучур(ів)*, *Совіця* (-а), *Кучур* (Карп., 146); як л. Пруту (WRG, II, 645).

**Кучурган**, -а, ч.; р., л. Турунчука, вп. в лим. Дністра (КРУ, 52); нп *Кучурган* Родільнянськ., Великомихайлівськ. р-нів Одеськ. обл. (ІМСУ, Од., 397, 731—733), с. Кошири кол. Ананівськ. пов. (Сем., II 886); як л. Дністра; між рр. Юштубей та Оврад (Дівка); *Кучурганъ*, Kurczaban, Agiasko (Машт., ДБ, 30); як вп. в *Кучурганськ.* лим. (ОСОНК, I, 57, 148; Шв., Гол., 119); 1667, «на урочищі *Кучурганъ*» (АИЮЗР, VI, 177); 1674, Kurczaban; 1708, Kurczaban; 1734, Kurczaban; 1736, Karczaban; 1719, *Кучурганъ* (МИРК, I, 3, 6, 7; II, 12, 21, 28, 29, 31); 1774, *Курчагай* (Молд., Шмидт); 1788, Kurtshagan (Walach. Schmid.), 1811, Kucsurganskoj See — лиман? (Riedel); XIX ст., Kutschuran (Handtke); Koczuran (Tatomir, 52); *Курчаганъ* (Нов., 342); *Кучугуран* (WRG, II, 645).

**Кучурина**, -ої, ж.; б., л. Гришиної л. Бика л. Самари л. Дніпра (1850, ВСОРИ, ЕГ, 125); Донецька обл.

**Кушаків**, -ового, ч.; потік, с. Тюдів Косівськ. р-ну Івано-Франківськ. обл.; 1796, Kuszakow/Kusiakow (Hrabec, 110); *Кушаків* (WRG, II, 646).

**Куширувата**, -ої, ж.; р., л. рук. Дніпра; між рр. Плетениха і Прогній; *Куширувата*, *Кушир* (Машт., Дн., 84); суміжжя Дніпропетровськ. та Запорізьк. обл.; пор. оз. *Кушируватое* вище першого злиття р. Кінської з Дніпром (ВЗК, 191); оз. *Кушируватое* (ВЗК, 197; НРЗХ, 50).

**Кушниця**, -і, ж.; р., л. Боржави п. Тиси л. Дунаю; утворюється злиттям потоків Васкової і Великої Луб'янчика; нп Лисичеве й Кушниця Іршавськ. р-ну Закарпатськ. обл.; *Лисичанка* (с. Лисичеве, 1973, МЕ); 20-і рр. XX ст., *Кушниця* (Петров, 14); 30-і рр. XX ст., Kušnice, *Кушниця* (Wiesner, 52, 61); *Кўсниця* — помилк. (КРУ, 20); пор. 1318, с. *Кушниця* як Cusmisa (Györfly, 543), 1383, як Kuhnysche (Bélay, 170).

**Кушнірка**, -и, ж., б., с. Горошків Тетіївськ. р-ну Київськ. обл.; *Кушнірка* (1974, Анк.).

**Кушугум**, -у, ч.; р., л. Дніпра; між рр. Мокра Московка і Бистрик; *Кошугум*, *Кошогум*, *Кучугум* (Машт., Дн., 83); гідрографічна система Балабинськ. сел/Р Запорізьк. р-ну та Скельківськ. с/Р Василівськ. р-ну Запорізьк. обл. (ОКІМ); *Кутучума* (ВЕГ, 40, 76); *Кучугумка*, *Кучугумовка* (1779, ОГУАГ, 293); *Корцювате*, *Різничка*, *Великий Кушугум*, *Гнилий Кушугум*, *Малій Кушугум*, *Кривий Кушугум* як назви окремих частин річки (НРЗХ, 36); пор. ухід Черкаськ. замку *Кошоумъ*, оз. *Кушугум*, *Кошум*, Кам'янська с/Р Василівськ. р-ну Запорізьк. обл.; лим. *Кушугумівський*, Скельківська с/Р; *Кушугумівська* дорога між нп Балабине і *Кушугум* (НРЗХ, 37) Запорізьк. р-ну й обл.

**Кушугур**, -а, ч.; р., л. Дніпра, поблизу гирла Кінської; *Конские Воды* (1775, Кордт, № 31); Запорізька обл.; частина р. *Кушугум*?

**Кушумбет**, -у, ч.; прот., між рр. *Кушугум* і Кінська л. Дніпра; Скельківська с/Р Василівськ. р-ну Запорізьк. обл. (1898, ВЗК, 185; НРЗХ, 36, 37); *Кушумбета* (1862, ВТКГТ).

**Кущавське**, -ого, с.; б., пр. Бахмуту п. Сіверськ. Дінця п. Дону (ДСГМ); Донецька обл.

**Кушанка**, -и, ж.; р., пр. Веселухи п. Прип'яті п. Дніпра; с. Кухче Зарічненськ. р-ну Ровенськ. обл. (ОАІМ).

**Кушівка**, -и, ж.; п. рук. Дніпра; між п. рук. Нове Дніприще й Єретиків Перевал; Херсонська обл.; *Кушевка* (Машт., Дн., 89).

**Кушівський**, -ого, ч.; яр, пр. Губинівки (поблизу її гирла) л. Кільчени п. Самари л. Дніпра; *Кушівський* (ВГІНУ, 108); Дніпропетровська обл.

**Кушуватий**, -ого, ж.; яр, л. Сухої Плотви п. Бахмуту п. Сіверськ. Дінця п. Дону; *Кушеватий Яр* (АС; нижче б. Водяної); Донецька обл.

**Куява**, -и, ж.; р., л. Кошелівки п. Лючки бас. Пруту; нп Уторопи, Стопчатів і Шешори Косівськ. р-ну Івано-Франківськ. обл.; Kujava (SG, IV, 434, 840; Hrabec, 82); як п. Назарату пр. Кошелівки (WRG, II, 650).

**Куянівка**, -и, ж.; р., л. Виру л. Сейму л. Десни п. Дніпра; с. *Куянівка* Білопільськ. р-ну Сумськ. обл.; *Куяновка*, *Куянка* (Машт., Дн., 224).

**Кхоур-Джилга**, -й, ж.; р., п. Субашу бас. зат. Сиваш на зх. бер. Азовськ. моря; Привітненська с/Р Кіровськ. р-ну Кримськ. обл. (1865, СНМ, Тв, 103; ТА КДУ); *Клоур-Джилга* (ОАІМ).



**Лабзін**, -ого, ч.; сгр., пр. Білої п. Айдару л. Сіверськ. Дінця п. Дону; *Лабзін* (ДСГМ).

**Лабич**, -а, ж.; р., л. Остра л. Десни; Козелецьк. р-н Чернігівськ. обл.; *Лабичь* (Машт., Дн., 213).

**Лабів**, -ового, ч.; потоки: 1) с. Пасіка Свалявськ. р-ну Закарпатськ. обл.; *Лабіў* (1972, МЕ); 2) с. Сускове того ж р-ну; *Лабіў* (1972, МЕ); 20-і рр. ХХ ст., *Лабовий* (Петров, 53).

**Лавоцький**, -ого, ч.; потік, п. витік Ріки п. Латориці л. Бодрогу п. Тиси л. Дунаю; с. *Лавки* Мукачівськ. р-ну Закарпатськ. обл.; 30-і рр. ХХ ст., *Lavocky, Лавоцький* (Wiesner, 42, 61).

**Лавочанка**, -и, ж.; р., л. Опору л. Стрия п. Дністра; *Лавочанка, Ławoszanka* (Машт., ДБ, 10); с. *Лавочне* Сколівськ. р-ну Львівськ. обл. (SG, V, 613; VII, 563).

**Лавра**, -и, ж.; рр.: 1) л. Свіси л. Івоті л. Десни; с. Микитівка Ямпільськ. р-ну Сумськ. обл. (кол. с. *Лавр* Глухівськ. пов. Чернігівськ. губ.); *Лавра* (1866, СНМ, Чрп, 40; Машт., Дн., 205); *Ловра* (XVII ст., ОСМ, II, 488; XIX ст., МОЗУ, XI, 41); 2) бас. Ствиги п. Прип'яті п. Дніпра; с. Сновидовичі Рокитнівськ. р-ну Ровенськ. обл.; *Лерва* (1965, МЕ).

**Лаврик**, -а, ч.; р., п. Березянки л. Росі п. Дніпра; Київська обл.; *Лаврикь* (Похил., 238; Андр., ЛЮ, карта); пор. с. *Лаврики* Сквирськ. р-ну Київськ. обл.

**Лаврикова**, -ої, ж.; б., п. Нежурили л. Чорного Жеребця л. Сіверськ. Дінця п. Дону (1863, ВТКХГ); *Ловрикова* (Машт., Дон, 56).

**Лавриченкова**, -ої, ж.; б., п. Грузького Яланчика, вп. в Азовське море (АС); *Лавченко* (1853, ВТКЗВД).

**Лаврів**, -ового, ч.; яр, л. Сіверськ. Дінця п. Дону; *Лавровь* (1845, КОЧ); м. Чугуїв Харківськ. обл. (ОКІМ).

**Лаврівська**, -ої, ж.; б., пр. Білої п. Айдару л. Сіверськ. Дінця п. Дону (ДСГМ).

**Лаврובה**, -ої, ж.; б., п. Рогані л. Уди п. Сіверськ. Дінця п. Дону; *Лаврова* (1863, ВТКХГ; Машт., Дон, 47).

**Лавровий**, -ого, ч.; потік, п. Бистрого п. Боржави п. Тиси л. Дунаю; с. Керешки Свалявськ. р-ну Закарпатськ. обл. (1973, МЕ).

**Лаврусиха**, -и, ж.; р., п. Тясину п. Дніпра; с. Ребедайлівка Кам'янськ. р-ну Черкаськ. обл.; *Лаврусиха* (Похил., 699); *Лаврусиха* (ОКІМ).

**Лагодішка**, -и, ж.; р., с. *Лагодівка* Хорольськ. р-ну Полтавськ. обл.; *Лагодиха* (1859, СНМ, Пл, 225).

**Лагодів**, -евого, ч.; р., л. Стиру п. Прип'яті п. Дніпра; нп Підгірці, Висоцьке

і Ражнів Бродівськ. р-ну Львівськ. обл.; *Łahodów, Łahodówka* (SG, V, 577; VIII, 392; XIV, 119); пор. с. *Лагодів* того ж р-ну.

**Лагуччина**, -ої, ж.; б., п. Копанок п. Васюкової л. Бахмуту п. Сіверськ. Дінця п. Дону; *Лагучина* (ГКСЗ; Машт., Дон, 56).

**Ладанова**, -ої, ж.; б., п. Ключанової п. Ковсугу л. Євсугу л. Сіверськ. Дінця п. Дону; *Ладанова* (Машт., Дон, 61).

**Ладанці**, -ів, мн.; потік, л. Гнилої Липи п. Дністра; *Ladance* (SG, V, 16); як пр. *Марушки* (там же, 568); на сх. від нп Пнятин (ОКІМ), *Ладанці* й Брикун Перемишлянськ. р-ну Львівськ. обл.; *Ładance, Królowka* (SG, 568); *Марушка* (ОКІМ).

**Ладжинка**, -и, ж.; р., л. Коломака л. Ворскли л. Дніпра; Полтавська обл.; *Ладженка* (XIX ст., Марк., 414; 1852, Ар., III, 246; Машт., Дн., 77).

**Ладійка**, -и, ж.; р., п. Случі п. Горині п. Прип'яті п. Дніпра; Старокостянтинівськ. р-н Хмельницьк. обл.; *Ладійка* (Машт., Дн., 163); *Ладійка* (КРУ, 78); пор. с. *Ладиги* того ж р-ну.

**Ладинець**, -нця, ч.; б., п. Суходолу п. Ковсугу л. Євсугу л. Сіверськ. Дінця п. Дону; *Ладинец* (Машт., Дон, 61).

**Ладінка**, -и, ж.; рр.: 1) л. Десни; с. *Ладінка* Чернігівськ. р-ну й обл.; *Ладінка* (1765—1769, ОРОМ, ЧП, 38; Машт., Дн., 211; ОАІМ); 2) п. Удаю п. Сули л. Дніпра; с. Голубівка Прилуцьк. р-ну Чернігівськ. обл.; *Ладінка* (1785, ОРЧН, 15; 1852, Ар., III, 36); пор. смт *Ладан* (кол. *Ладин*) того ж р-ну.

**Ладича**, -ї, ж.; р., пр. Льви л. Ствиги п. Прип'яті п. Дніпра; Рокитнівськ. р-н Ровенськ. обл.; *Ладича* (Машт., Дн., 145).

**Ладівка**, -и, ж.; потік, с. Чортовець Городенківськ. р-ну Івано-Франківськ. обл.; *Лад'їшка* (ОКІМ).

**Ладомір**, -а, ч.; потік, л. Квасного л. Білої Тиси л. Тиси л. Дунаю; смт Богдан Рахівськ. р-ну Закарпатськ. обл. (1972, МЕ); 20-і рр. ХХ ст., *Радомір, Радомір* (Петров, 3, 17).

**Лазар**, -а, ч.; потік, л. Глинниці п. Пруту л. Дунаю; нп Костинці й Бобівці Сторожинецьк. р-ну Чернівецьк. обл. (SG, V, 107); *Лазар*; 1899, *Lazar*; 1908, *Лазэр*; 1912—1918, *Лазар*; пор. 1648, дол. *Lazar* (Карп., 146); *Лязар* (WRG, III, 172).

**Лазарева**, -ої, ж.; бб.: 1) л. Мостової п. Кальміусу, вп. в Азовське море (ВТКЕГ); с. Роздольне Старобешівськ. р-ну Донецьк. обл.; *Лазарева* (ВТКЕГ); *Лазар-Тарама* (Експ.); 2) п. Харцизької п. Крички п. Міусу, вп. в Азовське море; *Лазарева* (1853, ВТКЗВД).

**Лазарева Балка**, -ої -и, ж.; б., с. Стайки Кагарлицьк. р-ну Київськ. обл.; *Лазарева балка* (1974, Анк.).

**Лазаретний**, -ого, ч.; яр, п. Красної л. Сіверськ. Діңца п. Дуна; *Лазаретний* (ОГКЕЧС, 55; Машт., Дон, 57).

**Лазарів**, -евого, ч.; яр, л. Білого л. Вовчої п. Сіверськ. Діңца п. Дуна; *Лазаревъ* (1863, ВТКХГ); *Лазарев* (Машт., Дон, 44).

**Лазарівка**, -и, ж.; б., пр. б. Журавки (у верхів'ї) л. Білої п. Айдару л. Сіверськ. Діңца п. Дуна; *Лазаревка* (ОГКЕЧС; Машт., Дон, 60).

**Лазій**, -ів, мн.; потік, п. витік Ріки п. Латориці л. Бодрогу п. Тиси л. Дунаю; с. Лавки Мукачівськ. р-ну Закарпатськ. обл.; 30-і рр. ХХ ст., *Lazy, Лазы* (Wiesner, 42, 61).

**Лазичівка**, -и, ж.; б., пр. Красної Кам'янки л. Інгульця п. Дніпра; *Лазичевка* (1876, ПХЕВ, ХХІІ, 401).

**Лазівський**, -ого, ч.; потік, п. Славки л. Латориці л. Бодрогу п. Тиси л. Дунаю; нп *Лазы* і Верхні Ворота Воловецьк. р-ну Закарпатськ. обл.; 30-і рр. ХХ ст., *Lazovský, Лазовський* (Wiesner, 41, 61).

**Лазівщина**, -и, ж.; р., л. Чорної Тиси п. Тиси л. Дунаю; утворюється потоками Головчеським й Загонівцем; через с. *Лазещина*, вп. в Чорну Тису в смт Ясіня Рахівськ. р-ну Закарпатськ. обл.; 60-і рр. ХХ ст., *Lazeščana* (Петров, 10); 20-і рр. ХХ ст., *Лазичина* (Петров, 11); 30-і рр. ХХ ст., *Lazeština* (Wiesner, 37, 61); *Лазещина* — помилк. (КРУ, 17); пор. гребля; *Lazeština* (Wiesner, 37); *Lazeščana* — присілок смт Ясіня (Петров, 10); суч. с. *Лазещина* Рахівськ. р-ну тієї ж обл. (ОКІМ).

**Лазівшанський**, -ого, ч.; потік, п. Кісви п. Тиси л. Дунаю; с. Косівська Поляна Рахівськ. р-ну Закарпатськ. обл.; *Лазичинський* (1972, МЕ).

**Лазівний**, -ого, ч.; потік, п. Манявки л. Чезві л. Лімниці п. Дністра; *Łazowly* (SG, VI, 96); як у кол. Долинськ. пов.; *Лазозный, Łazowly potok* (WRG, III, 9); Івано-Франківськ. обл. (ОАІМ).

**Лазки**, -ків, мн.; потік, л. витік Помийниці п. Тиси л. Дунаю; з ур. *Лазки* на пд від с. Чумалева Тячівськ. р-ну Закарпатськ. обл.; після впадіння потоку Брустур має назву *Мочар*; с. Олександрівка Хустськ. р-ну тієї ж обл.; *Ласкы* (1972, МЕ); пор. луг *Лазкы* (Петров, 26).

**Лазківський**, -ого, ч.; потік, п. Лопкарівського л. Студеного л. Рипинки п. Ріки п. Тиси л. Дунаю; с. Нижній Студений Міжгірськ. р-ну Закарпатськ. обл.; *Ласк'юцький, Ласк'юцький* (1972, МЕ).

**Лазків**, -ів, мн.; потік, л. витік Помийниці п. Тиси л. Дунаю; с. Нересниця Тячівськ. р-ну Закарпатськ. обл.; *Ласкова Дзворина* (1972, МЕ).

**Лазний**, -ого, ч.; потік, п. Стрия п. Дністра; *Łazny* (SG, V, 428, 624); як л. Стрия, *Лазной* (SG, V, 624; WRG, III, 8); с. Довге Дрогобицьк. р-ну Львівськ. обл. (ОАІМ).

**Лазнюк**, -а, ч.; р., пр. Кінської л. Дніпра (НРЗХ, 24); пор. оз. *Лазнище* в Верхньодніпровськ. р-ні Дніпропетровськ. обл. (ВЗК, 190).

**Лазня**, -і, ж.; р., на л. бер. Дніпра в гідрографічн. системі Херсонськ. міськради (1884, ТОЗ, 42; НРЗХ, 24); пор. оз. *Лазні* в межах Цюрупинськ. р-ну Херсонськ. обл. (ОКІМ).

**Лазов**, -ів, мн.; потік, п. Ріки п. Тиси л. Дунаю; с. Вучкове Міжгірськ. р-ну Закарпатськ. обл. (1971, МЕ).

**Лазовий**, -ого, ч.; потоки: 1) п. Потоку п. Тереблі п. Тиси л. Дунаю; Імшадь — присілок с. Негровець Міжгірськ. р-ну Закарпатськ. обл.; 20-і рр. ХХ ст., *Лазовий* (Петров, 12); 2) нп Бабинопілля і Люча Косівськ. р-ну Івано-Франківськ. обл.; 1788, *Łazowy* (Hrabec, 82, 87); *Лазовий, Лозовий* (WRG, III, 9, 100).

**Лазок**, -зкі, ч.; потік, л. Стрия п. Дністра; *Лазекъ, Łazek* (Машт., ДБ, 8); с. Комарники Турківськ. р-ну Львівськ. обл.; з-під г. Крюкошої; *Łazek* (SG, V, 618; XI, 428); пор. там же географічні об'єкти: *Łazok, Łazek, Łazkie* і под. (WRG, III, 8).

**Лазчоринець**, -инця, ч.; потік, л. Розсічанського Потоку п. Кісви п. Тиси л. Дунаю; с. Росішка Рахівськ. р-ну Закарпатськ. обл.; *Лашчоринец* (1972, МЕ).

**Лаз-Ілля**, -і, ч.; р., бас. Чорн. моря; у межах Алуштинськ. міськради Кримськ. обл.; *Ла-Илья* (ОАІМ).

**Лак**, -у, ч.; потік, п. Тереблі п. Тиси л. Дунаю; нп Вільшани й Драгове Хустськ. р-ну Закарпатськ. обл.; 30-і рр. ХХ ст., *Lák, Ляк* — неточно (Wiesner, 48, 61); пор. плн. *Лак* (Петров, 7).

**Лаканець**, -нця, ч.; б., с. Пукляки Чемеровецьк. р-ну Хмельницьк. обл. (ОКІМ).

**Лаковець**, -івця, ч.; потік, л. Млиновиці п. Хустця п. Тиси л. Дунаю; м. Хуст Закарпатськ. обл.; 60-і рр. ХІХ ст., *Lakos* (Петров, 9); 20-і рр. ХХ ст., *Лаковец* (там же); 30-і рр. ХХ ст., *Lukovec, Луковец* (Wiesner, 40, 62), — мабуть, помилково; пор. 1697 р., az *Lakocsán túl* (Bélay, 153); *Лак'овиц'* (ОАІМ).

**Лаконі**, *невідм.*; руч., Лівадійська сел/Р Ялтінськ. міськради Кримськ. обл. (1864, СНМ, Тв, 89).

**Лалівський**, -ого, ч.; потік, п. Ждимира л. Вічі л. Латориці л. Бодрогу п. Тиси л. Дунаю; с. Сасівка Свалявськ. р-ну Закарпатськ. обл.; *Лал'юцький* (ОАІМ); 30-і рр. ХХ ст., *Lalovský, Лаловський* (Wiesner, 56, 61).

**Ланга**, -и, ж.; б., п. Чорної, вп. в Чорне море; Орлинівськ. с/Р Балаклавськ. райради м. Севастополя Кримськ. обл. (Кепп., Древн., 245).

**Ланжик**, -а, ч.; потік, п. витік Полюю л. Старої п. Латориці л. Бодрогу п. Тиси л. Дунаю; с. Копинівці Мукачівськ. р-ну Закарпатськ. обл. (1973, МЕ); 20-і рр. ХХ ст., *Ломжикова Р'їчка* — помилк. (Петров, 45); 30-і рр. ХХ ст., *Lanžigán, Ланжигов* (Wiesner, 57, 61).

**Ланічний** Третій, -ого-тього, ч.; потік, п. Дністра; кол. с. Вовче Старосамбірськ. р-ну Львівськ. обл. (ОКІМ).

**Ланна**, -ої, ж.; р., л. Орчика п. Орелі л. Дніпра; *Ланная* (1782, Кордт, № 32);

1848, ВСОРИ, ПГ, 3, 16; 1852, Ар., III, 41; 1859, СНМ, Пл, 104); *Ланка* (Машт., Дн., 78); пор. с-ще *Ланна* Карлівськ. р-ну Полтавськ. обл.

**Лантухова**, -ої, ж.; б., л. Сухої л. Бахмуту п. Сіверськ. Дінця п. Дону; *Лантухова* (ГОИУ, 188; Машт., Дон, 56); *Лантухівка* (ОАІМ).

**Лапаївка**, -и, ж.; р., л. Бельзця л. Зх. Бугу п. Вісли; *Łapajówka* (HW, 146); Буськ. р-н Львівськ. обл.; пор. с. *Лапаївка* Кам'янсько-Бузьк. р-ну тієї ж обл.

**Ляпинка**, -и, ж.; р., п. рук. Дніпра; с. Капулівка Нікопольськ. р-ну Дніпропетровськ. обл. (ОАІМ); *Ляпинка* (Макс., Прил., 101; ТОЗ, 392; Машт., Дн., 85); *Мокрая-Ляпинка* (ВЗК, 180).

**Ляпів**, -ового, ч.; потік, нп Чинадієве і Бістриця Мукачівськ. р-ну Закарпатськ. обл.; 20-і рр. ХХ ст., *Ляпів*, *Ляп'ів* (Петров, 39, 50).

**Ляпківка Звбринна**, -ої -и, ж.; потч., л. Боржави п. Тиси л. Дунаю; с. Бронька Іршавськ. р-ну Закарпатськ. обл. (1973, МЕ).

**Ляпош**, -а, ч.; потік, с. Квасове Березівськ. р-ну Закарпатськ. обл.; 20-і рр. ХХ ст., *Ляпош* (Петров, 46).

**Ляптіна Стінка**, -ої -и, ж.; стр., пр. Білої п. Айдару л. Сіверськ. Дінця п. Дону (ДСГМ).

**Ляптів**, -евого, ч.; яр, л. Чорного Жеребця л. Сіверськ. Дінця п. Дону (Експ.); *Ляптів* (ОГКЕЧС; Машт., Дон, 56); яр *Ляптева* (1863, ВТКХГ).

**Ляптур**, -а, ч.; р., пр. Лохвиці п. Сули л. Дніпра; Полтавська обл.; *Ляптурь* (ХІХ ст., Марк., 360); пор. ліс *Ляптур* в с. Ячники Лохвицьк. р-ну тієї ж обл.; с. *Ляптурівка* (Стрижак, НРП, 184).

**Ляпуга**, -и, ж.; р., л. Обести л. Клевені п. Сейму л. Десни л. Дніпра; с. Заручке Глухівськ. р-ну Сумськ. обл.; *Ляпуга* (Машт., Дн., 225; 1966, МЕ); *Ляпула* (Кордт, № 37).

**Ляпшин**, -а, ч.; 1) потік, п. Стрия п. Дністра; *Ляпшинь*, *Łarszyn* (Машт., ДБ, 9); початок в околиці кол. с. Ясінка-Мазева Турківськ. пов.; тече через ліс *Ляпши*; *Łarszyn* (SG, V, 428, 549); пор. с. Ясенка-Стецьова Турківськ. р-ну Львівськ. обл. (ОАІМ); 2) прот., біля с. *Ляпшине* Крелевецьк. р-ну Сумськ. обл.; *Ляпшинь* (1859, СНМ, Чрг, 83).

**Лярга**, -и, ж.; р., л. Пруту л. Дунаю (1844, ОСОНК, I, 61); кэл. с. *Ларга* Кельменецьк. р-ну, смт Кельменці Чернівецьк. обл. і в МРСР; 1663, *Текуч* (Карп., 147); 1811, *Larga* (1861, СНМ, БО, 57; Сем., III, 15; IV, 227).

**Лясів**, -евого, ч.; потік, с. Стебнів Верховинськ. р-ну Івано-Франківськ. обл.; 1787, *Rotok Łasijów* (Hrabec, 110); як у Надвірнянськ. пов. *Ласиев*, *Łasijów* (WRG, III, 20).

**Лясків**, -ового, ч.; потік, с. Дебеславці Коломийськ. р-ну Івано-Франківськ. обл.; *Лясків* (ОКІМ).

**Латерівий**, -ого, ч.; потік, л. *Латориці* л. Бодрого п. Тиси л. Дунаю; нп Верб'яз,

Завадка, Нижні Ворота Воловецьк. р-ну Закарпатськ. обл.; 30-і рр. ХХ ст., *Laterový*, *Латеровый* (Wiesner, 41, 61).

**Латівня**, -і, ж.; р., п. Теньки п. Тні п. Случі п. Горині п. Прип'яті п. Дніпра; Червоноармійськ. р-н Житомирськ. обл. (ОКІМ); *Латовня* (Машт., Дн., 166; Дрозд, МРУ, 266).

**Латориця**, -і, ж.; р., л. Бодрого п. Тиси л. Дунаю; нп *Латірка* Воловецьк., Свалявськ., Мукачівськ. та Ужгородськ. р-нів Закарпатськ. обл., а також Східнословачьк. край Словачії, де, зливаючись із р. Лаборець, утворює р. Бодрог, що в УНР упадає в Тису; 1248 р., *Lathargha*; 1270, *Lotrucha*, *Loturcha*; 1282/1379, *Laturcha* (Györfy, 537); 30-і рр. ХХ ст., *Latorica*, *Латорица* (Wiesner, 10, 41, 61); *Латориця* — помилк. (КРУ, 21); *Латориця* (Нежн., УРС, 96), другий наголос — зайвий; *Латорица* (1972, МЕ); пор. ур. *Sucha Latorica*, *Сука Латорица* (Петров, 43); *Medži Latercu* (там же).

**Лаура**, -и, ж.; р., л. Сучави п. Серету л. Дунаю; смт Красноільськ. Сторожинецьк. р-ну Чернівецьк. обл.; 1490, 1502, «на ... *Лаури*» (Карп., 147).

**Ляхтонів**, -ового, ч.; яр, л. Дерилева л. Нетриусу л. Сіверськ. Дінця п. Дону; *Ляхтоновъ* (ГКСЗ); *Ляхтонов* (Машт., Дон, 54); *Ляхтонова* (1863, ВТКХГ).

**Ляшинова**, -ої, ж.; б., п. Крейдяної л. Комишної п. Повної л. Деркулу л. Сіверськ. Дінця п. Дону; *Ляшинова* (Машт., Дон, 65).

**Лящанський**, -ого, ч.; потік, л. Тиси л. Дунаю; с. Костилівка Рахівськ. р-ну Закарпатськ. обл.; 20-і рр. ХХ ст., *Лящинка* (Петров, 27) — ідентифікація сумнівна; 30-і рр. ХХ ст., *Laščanský*, *Лящанський* (Wiesner, 38, 61); ур. *Лящ'инка* (ОАІМ).

**Лебедєва**, -ої, ж.; бб.: 1) л. Великобо Бурлука л. Сіверськ. Дінця п. Дону (1863, ВТКХГ; Машт., Дон, 45); 2) л. Гнилої (у верхів'ї) л. Драгунки л. Мокрої Кінської л. Дніпра (1898, ГІАУ, 170, 293); 3) п. Гримучого п. Євсугу л. Сіверськ. Дінця п. Дону; *Лебедєва* (Машт., Дон, 61); яр *Лебєдєв* (Експ.); пор. ліс *Лебєдєв* (Експ.); 4) п. Калинкової п. Кринки п. Міусу, вл. в Азовське море; *Лебедєва* (1853, ВТКЗВД).

**Лебєдинець**, -йця, ч.; р., п. Гуйви п. Теререва п. Дніпра; Андрушівськ. р-н Житомирськ. обл.; *Лебєдинецъ* (Машт., Дн., 44); пор. с. *Лебєдинці* Андрушівськ. р-ну Житомирськ. обл.

**Лебєдинка**, -и, ж.; р., л. Тяснину п. Дніпра (Фунд., 44); як п. Гнилого Ташлика л. Тяснину п. Дніпра (Машт., Дн., 63); с. Самгородок Смілянськ. р-ну Черкаськ. обл.; *Lebiedynka Dolina* (Ляск., ІКА, Карта); *Лебєдинка* (Похил, 653; Фунд., 44; Машт., Дн., 63); *Шостачка* (1900, СНМ, Кв, 313); *Лебєдинка* (КРУ, 111; ОКІМ); пор. с. *Лебєдівка* Кам'янськ. р-ну Черкаськ. обл.

**Лебєдиха**, -и, ж.; р., л. Дніпра; між рр. Чайка й Волобуєва; Верхньорогачицьк. р-н Херсонськ. обл. (ІМСУ, Хрс,

288); *Лебедиха, Лободиха* (Машт., Дн., 86); *Лабодиха* (ОРД, 572).

**Лебедіш**ка, -и, ж.; рр.: 1) л. рук. Дніпра; Кам'янсько-Дніпровськ. р-н Запорізьк. обл. (ОКІМ); пор. лим. *Лебідь* в Горностаївськ. р-ні Херсонськ. обл. (НРЗХ, 58, 59); 2) л. рук. Дніпра; між рр. Метелиха й Сириця; Верхньорогачицьк. р-н Херсонськ. обл.; *Лебедишка* (Машт., Дн., 86); пор. оз. *Лебедине* того ж р-ну (НРЗХ, 58).

**Лебедівська**, -ої, ж.; р., п. Дніпра; с. Дахнівка Черкаськ. р-ну й обл.; *Либидівська* (1949, МЕ).

**Лебехівка**, -и, ж.; р., л. Сули л. Дніпра; кол. *Лебехівка* Глобинськ. р-ну Полтавськ. обл.; *Лебеховка* (XIX ст., Лаз., ИСЛМ, 288).

**Лебідь**, -еді, ж.; рр.: 1) л. Десни; кол. с. Вершинова Муравійка Куликівськ. р-ну Чернігівськ. обл.; «на р. *Лебедь*» (1729—1730, ГСМНП, 164; 1859, СНМ, Чрг, 10; 1966, МЕ); *Либедь* (XIX ст., МОЗУ, I, 3); 2) л. рук. Угору л. Десни; Чернігівськ. р-н і обл.; *Лебедь* (Машт., Дн., 211).

**Леб'яжа**, -ої, ж.; яр, л. Сіверськ. Дінця п. Дону (КРУ, 140); *Лебязья* (1792, МИРК, № 38; 1850, ВСОРИ, ХГ, 19); *Лебязжий* (1845, КОЧ; 1863, ВТКХГ; Машт., Дон, 45); *Лебязье* (РА — 1800, № 36); улоговина *Лебязькой* (1787, АХН; КИУ); пор. с. *Лебязье* (біля гирла; 1792, МИРК, № 38); с. *Лебязья* (1845, КОЧ); с. *Леб'язе* (затока Сіверськ. Дінця, куди впадає яр *Лебязжий*, *Лебязе* (1845, КОЧ; 1863, ВТКХГ); тракт *Лебязжий* (ВТКХГ; через верхів'яру).

**Левачі**, -ів, мн.; р., л. Перерідки л. Бобра п. Случі п. Горині п. Прип'яті п. Дніпра; Березнівськ. р-н Ровенськ. обл.; *Левачи* (Машт., Дн., 169); пор. с. *Левачі* того ж р-ну.

**Левенка**, род. належн., р. на л. бер. Дніпра; Кам'янсько-Дніпровськ. р-н Запорізьк. обл. (ОКІМ).

**Левина**, -ої, ж.; б., п. Довжика п. Великої Кам'янки п. Сіверськ. Дінця п. Дону; *Левина* (ВТКЕГ; Машт., Дон, 66).

**Левинська**, -ої, ж.; б., п. Лопані л. Уди п. Сіверськ. Дінця п. Дону; *Левинская* (1863, ВТКХГ; Машт., Дон, 46).

**Левіцька**, -ої, ж.; б., п. Верхньої Терси л. Вовчої л. Самари л. Дніпра (КРУ, 122); *Левіцькая* (ВТКЕГ).

**Левінтів**, -евого, ч.; потік, л. Прохідного п. Боржави п. Тиси л. Дунаю; с. Керещьки Свалаяськ. р-ну Закарпатськ. обл.; *Левін'т'їу* (1973, МЕ); пор. луг *Левинтів* (Петров, 12).

**Левків**, -ового, ч.; потоки: 1) п. Стороньки л. Бистриці-Тисьменицької п. Дністра; пд.-зх. с. Сторона Дрогобицьк. р-ну Львівськ. обл.; *Lewków* (SG, V, 188; XI, 406); *Левков*, *Łuzanki* (WRG, III, 33); 2) пр. Білого Черемошу п. Пруту л. Дунаю; с. Стебнів Верховинськ. р-ну Івано-Франківськ. обл.; 1787, *Lewków* (Hrabec, 110); *Левков* (WRG, III, 33); 3) яр, п. Дубівця п. Деркулу л. Сіверськ. Дінця п. Дону (ДСГМ); *Левков* (Машт.,

Дон, 64); *Леваков* (ОГКЕЧС, 146); пор. г. *Левакова* (ОГКЕЧС, 146).

**Левковець**, -івця, ч.; потік, л. Чорної Тиси п. Тиси л. Дунаю; смт Ясиня Рахівськ. р-ну Закарпатськ. обл.; *Лейковец* (ОАІМ); 30-і рр. XX ст., *Lewkoves*, *Левковець* (Wiesner, 37, 61); там г. *Левковец*, *Левковська Р'фшта* (Петров, 11).

**Левордінська Поточина**, -ої -и, ж.; потч., с. Лікідари Перечинськ. р-ну Закарпатськ. обл. (ОАІМ).

**Леву́чик**, -а, ч.; потік, п. Микуличинського (Сх.) Пруця п. Пруту л. Дунаю; с. Микуличин Надвірнянськ. р-ну Івано-Франківськ. обл.; *Lewuszczyk*, *Lewuszyk* (SG, V, 192; IX, 109); як п. Пруця-Чемегівського (WRG, III, 34; Hrabec, 88; SG, V, 192).

**Левушина**, -ої, ж.; б., п. Цибульника п. Дніпра; с. Григорівка Світловодськ. р-ну Кіровоградськ. обл.; *Левшина* (1888, МХГ, III, 8); *Левушина* (1964, МЕ).

**Левча**, -і, ж.; р., пр. Тетерева п. Дніпра; м. Коростишів Житомирськ. обл.; *Левча* (1962, МЕ).

**Левчина**, -ої, ж.; б., п. Плоскої Осокорівки л. Дніпра; *Левкина* (ГИЮР, 141).

**Легіня**, -і, ж.; потік, п. Гнилої Липи п. Дністра; між рр. Болотна і Рудка; *Lehinia* (Машт., ДБ, 17); витік зх. с. Войцеховичі кол. Перемишлянськ. пов., гирло нижче с. Брюховичі Перемишлянськ. р-ну Львівськ. обл.; *Lehinia* (SG, V, 123, 250); *Легиня* (WRG, III, 34).

**Легка́**, -ої, ж.; б., п. Сіверськ. Дінця п. Дону; *Легкая* (1894, ГКСУ; Машт., Дон, 61); яр *Легкий* (АС).

**Легкий**, -ого, ч.; яр, л. Ями п. Бахмуту п. Сіверськ. Дінця п. Дону (Експ.).

**Леглич**, -а, ч.; р., п. Дніпра (Андр., ЛЮ, карта; Похил., 47, 585); як л. Бистрої п. Дніпра (Машт., Дн., 52); нп Халча, Зікрачі, Воронівка, гирло в смт Ржищів Кагарлицьк. р-ну Київськ. обл.; *Легличів* (Ляск., ИКА, 23; Похил., 585; Андр., ЛЮ, карта; Похил., УКР, 140); *Легинь*, *Легинь* (КБЧ, 120, 130); *Лилич* (Де-ла-Флиз, 582); *Леглич* (Похил., 47; Машт., Дн., 52); *Легмич* (ОКІМ); *Леглич* (1974, Анк.).

**Ледань**, -і, ж.; р., л. Десни л. Дніпра; с. Горбове Куликівськ. р-ну Чернігівськ. обл.; *Ледань* (1964, МЕ).

**Ледянець**, -нця, ч.; р., пр. Ковчинки л. Десни; Куликівськ. р-н Чернігівськ. обл.; *Ледянецъ* (XVII ст., ОСМ, I, 439).

**Лежань**, -і, ж.; р., пр. Горині п. Прип'яті п. Дніпра; с. Гаврилівка Теофіпольськ. р-ну Хмельницьк. обл.; 1893, «при рч. *Лежань*» (Теодор., III, 247); пор. с. *Лежанівка* Гусятинськ. р-ну Тернопільськ. обл.

**Лейбовець**, -івця, ч.; р., п. Вілії п. Тетерева п. Дніпра; Коростишівськ. р-н Житомирськ. обл.; *Лейбовецъ* (Фунд., 39).

**Лейб'орко-Тарамá**, -й, ж.; б., п. Кальчика п. Кальміусу, вп. в Азовське море (Експ.).  
**Лекандрина**, -ої, ж.; б., л. Грузького Яланька, вп. в Азовське море (ОППУ, I, 41); на пд. межі Хомутівськ. степу.



**Лекечі**, -ів, *мн.*; р., л. Серету л. Дунаю; нп Долішній Шепіт, Берегомет Вижницьк. р-ну Чернівецьк. обл.; *Лекече*, *Ликичі*, *Лекечий*, *Лекача*; 1783, Lakatschi; 1886, Lekeszu; 1912—1914, *Лекичий* (Карп., Сл., 4; Карп., 147; Карп., Серет, 93).

**Лелга**, -и, *ж.*; р., бас. Ствиги п. Прип'яті п. Дніпра; с. Сновидовичі Рокитнівськ. р-ну Ровенськ. обл.; 1888, «при рч. *Лелга*» (Теодор., I, 426).

**Лелеківський Розділ**, -ого -ілу, *ч.*; б., кол. с. Ломувате Чигиринськ. р-ну Черкаськ. обл.; *Лелеківський Розділ* (ОКІМ).

**Лелечий**, -ого, *ч.*; потік, л. Серету (у верхів'ї) л. Дунаю; с. Берегомет Вижницьк. р-ну Чернівецьк. обл.; Leleszu (SG, V, 131; X, 445); *Лелечи* (WRG, III, 40); пор. р. *Лекечі*.

**Лелечиха**, -и, *ж.*; б., п. Інгульця п. Дніпра; *Лелечиха* (1876, ПХЕВ, XXII, 397); пор. с. *Лелеківка* Петрівськ. р-ну Кіровоградськ. обл.

**Лелінський**, -ого, *ч.*; потік, с. Порошкове Перечинськ. р-ну Закарпатськ. обл.; 20-і рр. XX ст., *Лелінський* (Петров, 63).

**Лелюхва**, -ої, *ж.*; б., п. Караюкраку л. Кінської л. Дніпра (1862, ВТКГТ).

**Леля-Тарамá**, -ї, *ж.*; б., п. Кальчика п. Кальміусу, вп. в Азовське море (Експ.).

**Лел'ків**, -ова, *ч.*; потік, пр. Білого Черемошу п. Черемошу п. Пруту л. Дунаю; с. Стебнів Верховинськ. р-ну Івано-Франківськ. обл.; *Лелков* (WRG, III, 41); пор. г. Lelków (SG, I, 799; V, 133; Hrabec, 110).

**Лемаків**, -ового, *ч.*; потч., п. Розтоки л. Теремлі п. Тиси л. Дунаю; Синевирсько-Полянськ. с/Р Міжгірськ. р-ну Закарпатськ. обл.; *Лемак'ї* (1972, ME).

**Лемачкова**, -ої, *ж.*; потік, с. Велятин Хустськ. р-ну Закарпатськ. обл.; *Лемачкова* (1971, ME).

**Лемечина**, -ої, *ж.*; б., п. Берестової п. Кам'янки п. Вовчої л. Самари л. Дніпра (ВТКЕГ; AC).

**Леміць**, -иця, *ч.*; потік, п. Дністра; Івано-Франківська обл.; *Леміць*, *Леміц*, *Леміць*, *Łemic*, *Łemnica* (WRG, III, 43; КРУ, 43; Машт., ДБ, 22; SG, V, 137).

**Леміш**, -еша, *ч.*; р., л. Жерева л. Ужа п. Прип'яті п. Дніпра; с. Липники Лугинськ. р-ну Житомирськ. обл.; *Лемеш* (ОАІМ).

**Лемля**, -і, *ж.*; р., л. Ірші л. Тетерева п. Дніпра; Житомирська обл.; *Лемля*, *Ляля* (Машт., Дн., 46).

**Лемський**, -ого, *ч.*; потік, п. Білої Тиси л. Тиси л. Дунаю; с. Говерла Рахівськ. р-ну Закарпатськ. обл.; *Лемський* (ОАІМ); 30-і рр. XX ст., Lemsky, *Лемський* (Wiesner, 44, 61); пор. плн. *Лемський* (Петров, 2).

**Лемський**, -ого, *ч.*; потік, п. Чорного Черемошу л. Черемошу п. Пруту л. Дунаю; с. Криворівня Верховинськ. р-ну Івано-Франківськ. обл.; *Ленский*, *Запогарський* (МКур.).

**Леорда**, -и, *ж.*; р., п. Какача л. Серетю л. Дунаю; нп Красноільські Межиріччя Сторожинецьк. р-ну Чернівецьк. обл.;

*Леорда*; 1911, Leorda (Карп., 147; Карп., Серет, 94).

**Лесева**, -ої, *ж.*; б., с. Худяки Черкаськ. р-ну й обл.; *Лесева* (1966, ME); пор. с. *Лески* того ж р-ну й обл.

**Лесинів**, -ового, *ч.*; п. рук. Дніпра; кол. с. Тарасівка Чигиринськ. р-ну Черкаськ. обл.; *Лесинів* (ОКІМ).

**Леськів**, -ої, *ж.*; р., л. Маріанки п. Гірського Тікичу п. Тікичу п. Синюхи л. Пд. Бугу (Машт., ДБ, 37); пор. с. *Леськове* Монастирищенськ. р-ну Черкаськ. обл.

**Лета**, -и, *ж.*; р., л. Стиру п. Прип'яті п. Дніпра; 1888, *Лета* (Теодор., I, 44).

**Летáвка**, -и, *ж.*; р., пр. Жванчика пр. Дністра; с. *Летова* Чемеровецьк. р-ну Хмельницьк. обл. (Тр. Под., IX, 465); *Лятава* (WRG, III, 174; Гульдм., 335).

**Летишівка**, -и, *ж.*; р., л. Латівні п. Тині п. Тні п. Случі п. Горині п. Прип'яті п. Дніпра; (ОКІМ); *Летывевка* (Машт., Дн., 166); Червоноармійськ. р-н Житомирськ. обл.

**Лехáч**, -á, *ч.*; потік, п. Завадки п. Стрия п. Дністра; між потоками Кресець і Попів; *Лехаць* (Машт., ДБ, 8); с. Багнувате Турківськ. р-ну Львівськ. обл.; Lechacz (SG, IV, 814; V, 118; XIV, 414, 476).

**Лехманів**, -ового, *ч.*; потік, п. Теремлі п. Тиси л. Дунаю; присілок Бовцаря у с. Вільшани Хустськ. р-ну Закарпатськ. обл.; *Лехману* (ї) (1972, ME).

**Лехнівка**, -и, *ж.*; 1) потік, пр. Тупого пр. Мшанця л. Дністра; Турківськ. р-н Львівськ. обл.; Lechnówka (SG, XII, 627); *Лехновка* (WRG, III, 54); 2) р., л. Дністра; між рр. Дубовий Дністрик і Ріп'янка; нп *Лопушанка* (*Лехнової*), Хашів Турківськ. р-ну Львівськ. обл.; Lechnówka, Lechniówka, Lechnowa (SG, I, 549; V, 118); *Лехновка*, Lechnówka (Машт., ДБ, 2).

**Лецівка**, -и, *ж.*; витік р. Дуба п. Чечви л. Лімниці п. Дністра; початок біля однойменного села, гірло в околиці с. Дуба Рожнятівськ. р-ну Івано-Франківськ. обл.; Lecówka (SG, II, 185; V, 120); *Лецовка* (WRG, III, 54).

**Лечйха**, -и, *ж.*; р., п. Лопані л. Уди п. Сіверськ. Дінця п. Дону (1863, ВТКХГ; Машт., Дон, 46); пор. нп *Личино* (Григорської); (1864, ОАІМ); *Лычинъ* (1787, АХН, КХУ).

**Лешля**, -і, *ж.*; р., пр. Ужа п. Прип'яті п. Дніпра; поблизу с. Ушомира Коростенськ. р-ну Житомирськ. обл.; 1888, с. Лисівщина «при рч. *Лешлб*» (Теодор., I, 88).

**Лещáвка**, -и, *ж.*; р., п. Стопниці пр. Сяну п. Вісли; *Лещавка*, Leszczawka (WRG, III, 55; SG, V, 170; XI, 374).

**Лещáк**, -á, *ч.*; потік, п. Либохірки л. Стрия п. Дністра; с. Либохора Турківськ. р-ну Львівськ. обл.; Leszczak (SG, V, 168; 204, 206); *Лещак* (WRG, III, 55).

**Лещáнка**, -и, *ж.*; стр., пр. Іллі п. Ужа п. Прип'яті п. Дніпра; с. Кливині Поліськ. р-ну Київськ. обл.; *Лещанка* (ОКІМ).

**Лещáнський**, -ого, *ч.*; потік, п. Стриппи п. Дністра; Тернопільська обл. (кол. Бу-

чацьк. пов.); Leszczańcy, *Лещанский*, Leszczański potok (WRG, III, 55; SG, V, 169).

Лещин, -а, ч.; р., л. Сумки п. Псла л. Дніпра; Сумськ. р-н і обл.; *Лещинъ* (Машт., Дн., 68).

Лещичі, -ів, мн.; потік, Косівськ. р-н Івано-Франківськ. обл.; *Лещичи*, Leszczyczu (WRG, III, 56; Hrabec, 121).

Либідь, -еді, ж.; р., п. Дніпра; м. Київ; *Лыбедь*, (під 968 р., ИП, 43; 1491, АЮЗР, VIII, II, 158; 1686, АЮЗР, VII, I, 528; Величю, II, 13; Похил., 32; 1859, КГВ, 6, 43; Орлов, 125; Нов., 460; СНМ, Кв, 2); *Либедь* (Сам., 173); *Лыбедъ* (Фунд., 317); *Лыбидь* (1802, карта, ЦДІАК, ф. 492, оп. 34, од. зб. 181); *Lebeda*, *Лыбѣдь* (Нов., 460); *Лыбядь* (Фунд., 41; Машт., Дн., 51); *Łybed'* (Rulik., ОРК, 49); *Либідь* (ОКІМ).

Либожада, -и, ж.; р., п. Уборті п. Прип'яті п. Дніпра; *Либожеда* (Машт., Дн., 148; Тутк., Уборть, 77—78); Олевськ. р-н Житомирськ. обл.

Либохірка, -и, ж.; р., л. Стрия п. Дністра; *Либухорка*, *Ливихора* (Машт., ДБ, 8); з-під г. Старостиної нп *Либохора*, гирло в с. Верхне Висоцьке Турківськ. р-ну Львівськ. обл.; *Libohora*, *Libuchorka* (SG, V, 204); *Libuňorka* (SG, XI, 428); *Либухорка* (КРУ, 34); 1553, *Libochorza* (SG, V, 205, 206); *Любогорка* (АС); *Libohora*, *Libochorka* (WRG, III, 57).

Лібохора, Лібохори, ж.; р., п. Опору п. Стрия п. Дністра (КРУ, 35); с. *Либохора* Сколівськ. р-ну Львівськ. обл., де зветься *Либохіркою* (ОКІМ); *Ливихора* (Труб., Назв., 124, 159, 256); *Либухора* (Соб., РСЗ, XII—XX, 267); смт Славське того ж р-ну — *Лібохора* (ОКІМ); пор. там же с. *Лібохора* (мешк. *либохірці*, *либохоряне*; Свенц., Бігтя, 118, 127); *Любохоря* (Гол., Нар., I, 563); *Libohora* (SG, I, 295).

Ливачівка, -и, ж.; р., п. Цибульника п. Дніпра; Онуфріївськ. р-н Кіровоградськ. обл.; *Ливачевка* (Машт., Дн., 64).

Ливіткі, -ок, мн.; руч. Білогірськ. р-н Кримськ. обл. (ТА КДУ; ОАІМ).

Лігань, -і, ж.; р., п. Псла л. Дніпра (між рр. Крутець і Ровки); Лебединськ. р-н Сумськ. обл.; *Лигань*, *Любань* (Машт., Дн., 68).

Лижярський Став, -ого -у, ч.; р., п. Пасіки пр. Полтви л. Зх. Бугу п. Вісли; Пустомитівськ. р-н Львівськ. обл.; *ŁyżwiarSKI Staw* (HW, 146).

Ліжний, -ого, ч.; яр, л. Великої Кобилки п. Красної л. Сіверськ. Дінця п. Дону (Машт., Дон., 57).

Лизаветівська, -ої, ж.; б., п. Гайчуру л. Вовчої л. Самари л. Дніпра; *Елисаветовская* (1862, ВТКГТ).

Лизівка, -и, ж.; р., л. Смілки л. Случі п. Горині п. Прип'яті п. Дніпра; *Лизівка*, *Лизнѣвка* (КРУ, 80; Машт., Дн., 166); с. Городнявка Шепегівськ. р-ну Хмельницьк. обл. (ІМСУ, Хм, 637).

Лізня, -і, ж.; р., л. Дружні л. Хомори л. Случі п. Горині п. Прип'яті п. Дніпра Машт., Дн., 164); Полонськ. р-н Хмель-

ницьк. обл. (ОКІМ); *Лизня* (Машт., Дн., 164).

Лікова, -ої, ж.; б., л. Гнилої п. Мечетної л. Красної л. Сіверськ. Дінця п. Дону; *Лыкова* (Машт., Дон, 58).

Лілів, -ового, ч.; потік, п. Лютянки л. Ужа л. Лабірця п. Бодрого п. Тиси л. Дунаю; с. Люта Великоберезнянськ. р-ну Закарпатськ. обл.; *Лыліў* (ОАІМ).

Ліман, -у, ч.: 1) б., л. Айдару л. Сіверськ. Дінця п. Дону (Машт., Дон, 60; Експ.); *Лыманська* (Експ.); пор. с. *Лиман* Старобільськ. р-ну Ворошиловградськ. обл.; 2) р., пр. Говтви л. Псла л. Дніпра; *Лиманъ* (1848, ВСОРИ, ПГ, 3, 14; 1852, Ар., III, 38).

Ліманець, -ня, ч.; яр: 1) л. Сіверськ. Дінця п. Дону; *Лиманец* (ГОИУ, 68); вище р. Чепель; 2) п. Сіверськ. Дінця п. Дону (Експ.); *Лиманец* (Машт., Дон, 54); *Вільмінець*, *Вільмінський Яр* (Експ.); пор. м. *Красний Лиман* Донецьк. обл.

Ліманна -ої, ж.; б., л. Кринки п. Міусу, вп. в Азовське море; *Лиманная* (1853, ВТКЗВД); поряд зат. *Лиман* у межах сл. Амвросіївка (АС); пор. м. Амвросіївка Донецьк. обл.

Ліманська, -ої, ж.; бб.: 1) л. Осколу л. Сіверськ. Дінця п. Дону (КРУ, 145); р. *Лиманская* (1864, СНМ, Хрк, 112, 115); *Лиманский* (1863, ВТКХГ; Машт., Дон, 53); *Верхня Лимань* (1857, ОХГ, 9); пор. нп *Вер. Лиманск* (1863, ВТКХГ; у верхів'ї); *Верхнелиманск* (Веселовка), *Верхнелиманская* (*Верхнелиманск*) (ОАІМ); 2) п. Куп'янки п. Осколу л. Сіверськ. Дінця п. Дону; *Лиманская* (1863, ВТКХГ; Машт., Дон, 53); 3) п. Сіверськ. Дінця п. Дону; *Лиманская* (1894, ГКСУ; Машт., Дон, 59); *Лиман* (АС); пор. с. *Лиман* (у верхів'ї).

Ліманський, -ого, ч.; яр, л. Красної л. Сіверськ. Дінця п. Дону (Експ.); *Лиманский* (Машт., Дон, 57).

Ліманчик, -а, ч.; б., п. Водяної л. Нагольчика п. Нагольної л. Міусу, вп. в Азовське море (1853, ВТКЗВД).

Лимарєва, -ої, ж.; б., п. Липового л. Великої Шишівки л. Кринки п. Міусу, вп. в Азовське море; *Лимарова* (1853, ВТКЗВД).

Лімарка, -и, ж.; р., п. Дніпра; Канівськ. р-н Черкаськ. обл.; *Лымарка* (Андр., ЛЮ, карта).

Лімбáевий Яр, -ого -у, ч.; б., с. Литвинець Канівськ. р-ну Черкаськ. обл.; *Лымбáевий Яр* (ОКІМ).

Лімбівський, -ого, ч.; потік, п. Тікача л. Білого Черемошу п. Черемошу п. Пруту л. Дунаю; с. Гринява Верховинськ. р-ну Івано-Франківськ. обл.; *Лымб'іўський* (МКур.).

Лімбáрава, -и, ж.; потік, п. Лютянки л. Ужа л. Лабірця п. Бодрого п. Тиси л. Дунаю; с. Люта Великоберезнянськ. р-ну Закарпатськ. обл.; 30-і рр. ХХ ст., *Limb-gava Лымбрава* (Wiesner, 44, 61).

Ліновець, -івця, ч.; потік, л. Вандріча л. Боржави п. Тиси л. Дунаю; с. Березники Свалявськ. р-ну Закарпатськ. обл.; *Лин'овиць* (1973, МЕ).

**Линів**, -бвого, ч.; **потік**, пр. Щирця л. Дністра; с. Сайків Миколаївськ. р-ну Львівської обл.; *Линів* (ОКІМ).

**Линівка**, -и, ж.; **потч.**, л. Рокитної л. Ворони л. Бистриці-Надвірнянської л. Бистриці п. Дністра; Івано-Франківська обл.; Linówka (SG, IX, 708).

**Линівчик**, -а, ч.; **потоки**: 1) л. Синявки л. Іршави п. Боржави п. Тиси л. Дунаю; с. Осій Іршавськ. р-ну Закарпатськ. обл. *Лин'ї́щчик* (1971, МЕ); 2) п. витік Васкової п. Кушниць л. Боржави п. Тиси л. Дунаю; с. Лисичеве Іршавськ. р-ну Закарпатськ. обл.; *Лин'ї́(щ)чик* (1973, МЕ).

**Линка**, -и, ж.; **р.**, пр. Самари л. Дніпра (1850, ОСОНК, I, 69); між рр. Кільчень і Калина, остання — нижче б. Очерету-ватої.

**Линовіця**, -і, ж.; **р.**, п. Удаю п. Сули л. Дніпра; смт *Линовиця* Прилуцьк. р-ну Чернігівськ. обл.; *Линовиця* (1785, ОРЧН, 15).

**Ліпа**, -и, ж.; **рр.**: 1) л. Дністра; 1477, 1501, Ліра; 1504, Лура, Liracagni (Ляск., ИКА, 8; 1674, МИРК, № 3); 2) л. Розтоки п. Лужанки пр. Сівки п. Дністра; нп *Ліпа* і *Лужки* Долинськ. р-ну Івано-Франківськ. обл.; *Lipa* (SG, V, 249, 835; IX, 802); як л. Розтоки п. Витвиці (WRG, III, 66); 3) л. Стиру п. Прип'яті п. Дніпра; Горохівськ. р-н Волинськ. обл. та Млинівськ. р-н Ровенськ. обл.; 1887, *Ліпа* (Забелин, 19); 1890, «с. Голятинь при р. *Лип'я*» (Теодор., II, 1037).

**Ліпець**, -пця, ч.; **р.**, л. Харкова л. Уди п. Сіверськ. Дінця п. Дону (КРУ, 141); *Ліпец* (1721, ОХЕ, II, 162; 1863, ВТКХГ; *Машт.*, Дон, 47; 1898, ККГ); *Липці* (1850, ВСОРИ, ХГ, 56); *Липчик* (1787, АХН; 1864, СНМ, Хрк, 20—21); *Липчанка* (ІМСУ, Хрк, 879); пор. м-ко (сл.) *Липце* біля гирла (1680, МИКБ, I, 86); *Липці* (1787, АХН, КХУ; КВолУ; РА — 1800, №№ 20, 36; 1898, ККГ), суч. с. *Липці* (ІМСУ, Хрк, 879).

**Ліпецька**, -ої, ж.; **р.**, п. Тилігулу, вп. в Тилігульський лим.; між рр. Дністер і Пд. Буг (КРУ, 54); пор. с. *Ліпецьке* (WRG, III, 67; СНМ, Хрс, 64) Котовськ. р-ну Одеськ. обл.; *Ліпецькая* (*Машт.*, ДБ, 32; ОСОНК, I, 64).

**Ліп'є**, -його, с.; **рук.** Мшанця л. Дністра; *Лип'є* (*Машт.*, ДБ, 2); Турківськ. р-н Львівськ. обл.; 1557—1556, Lipie (SG, V, 257, 258; VI, 783); пор. с. *Лип'є* в кол. Турківськ. пов. (там же).

**Ліпів**, -ового, ч.; **яри**: 1) л. Нетриусу л. Сіверськ. Дінця п. Дону; *Липовѣ* (ГОИУ, 215); *Липов* (*Машт.*, Дон, 54); *Липів Байрак*, *Ліпарів* (Експ.); 2) п. б. Самійлівської л. Тернівкі л. Самари л. Дніпра; *Липовѣ* (1863, ВТКХГ).

**Ліпівка**, -и, ж.: 1) б., л. Великого Бурлука л. Сіверськ. Дінця п. Дону; *Липовка* (1863, ВТКХГ; *Машт.*, Дон, 45); **рр.**: 2) л. Десни; Новгород-Сіверськ. р-н Чернігівськ. обл.; *Липівка* (1964, МЕ); 3) п. Здвижу п. Тетерева п. Дніпра; Мака-

рівськ. р-н Київськ. обл.; *Липова* (Фунд., 40); *Липовка* (*Машт.*, Дн., 48); 4) пр. Полонки л. Стиру п. Прип'яті п. Дніпра; Луцьк. р-н Волинськ. обл.; *Липовка* (*Машт.*, Дн., 141); 5) пр. Ромна п. Сули л. Дніпра; Сумська обл.; *Липовка* (1786, Шаф., 552); *Липова* (XIX ст., Марк., 406).

**Ліпка**, -и, ж.: 1) **р.**, п. Єзуча л. Сейму л. Десни; с. *Підлипне* Конотопськ. р-ну Сумськ. обл.; *Ліпка* (1765—1769, ОРОМ, НП, 224; 1859, СНМ, Чрг, 74; *Машт.*, Дн., 226; 1966, МЕ); *Podlipna* (*Машт.*, Дн., 226); 2) **прот.**, л. Студенки л. Уди п. Сіверськ. Дінця п. Дону; *Ліпка* (1845, ПОЧ; *Машт.*, Дон, 47).

**Ліпки**, -ок, **мн.**: 1) **б.**, п. Чаплинихи п. Сіверськ. Дінця п. Дону; *Ліпки* (1863, ВТКХГ; *Машт.*, Дон, 48); 2) **р.**, пр. Олави п. Сули л. Дніпра; с. Бацмани Роменськ. р-ну Сумськ. обл.; *Ліпка* (1786, Шаф., 553).

**Ліплянка**, -и, ж.; **б.**, п. Самари л. Дніпра; с. Михайлівка Новомосковськ. р-ну Дніпропетровськ. обл. (Експ.); *Ліплянка* (ВГІНУ, 59—60).

**Ліпна**, -ої, ж.; **б.**, п. Мельникової л. Кріпенької л. Міусу, вп. в Азовське море; *Липная* (ГКБХР).

**Ліпник**, -а, ч.; **потік**, пр. Вишниць п. Тисьмениці п. Бистриці-Тисьменицької п. Дністра; м. Трускавець Львівськ. обл.; *Lipnik* (SG, V, 276); пор. там же ліс *Ліпки*.

**Липникуватий**, -ого, ч.; **потік**, л. Красного п. Тересві п. Тиси л. Дунаю; с. Красна Тячівськ. р-ну Закарпатськ. обл.; *Липниковатий* (1972, МЕ).

**Ліпниці**, -і, ж.; **п.** витік Ріки п. Мертвиці бас. Серньої п. Чаронди п. Тиси л. Дунаю; с. Зубівка Мукачівськ. р-ну Закарпатськ. обл.; 30-і рр. XX ст., *Lipnice*, *Липниця* (Wiesner, 54, 61); пор. дол. *Липниця* (Петров, 46).

**Ліпницька**, -ої, ж.; **р.**, л. Пустохи л. Гуйви п. Тетерева л. Дніпра (Нов., 432); Андрушівськ. р-н Житомирськ. обл.; *Lipniki*, *Lipnicka* ("do Lipnikow gzeszcki", 1593, АЮЗР, VI, I, 232).

**Ліпова**, -ої, ж.; **бб.**: 1) л. Казенного; Торця л. Сіверськ. Дінця п. Дону; *Липовая* (1863, ЕГТГ, 50—51; *Машт.*, Дон, 54); пор. х. *Липовая Балка* (1863, ВТКХГ); 2) л. Кріпенької л. Міусу, вп. в Азовське море; *Липовая* (1853, ВТКЗВД); 3) л. Обитоку п. Деркулу л. Сіверськ. Дінця п. Дону; *Липовая* (*Машт.*, Дон, 64); 4) л. Вільхової л. Вільхуватки л. Булавінки л. Кринки п. Міусу, вп. в Азовське море; *Липовая* (1853, ВТКЗВД); 5) л. Скотуватої л. Татарки л. Самари л. Дніпра; *Липовая* (ВГІНУ, 92); 6) л. Шеваді л. Біленької п. Казенного Торця п. Сіверськ. Дінця п. Дону (1863, ВТКХГ); *Липовая* (ГОИУ, 137; *Машт.*, Дон, 55); 7) л. Шульжиної л. Айдару л. Сіверськ. Дінця п. Дону (1863, ВТКХГ); *Липовая* (1900, СУ, 40; *Машт.*, Дон, 61); 8) л. Білої (Мокрої) п. Сіверськ. Дінця п. Дону; *Липовая* (ВТКЕГ; *Машт.*, Дон, 66); пор. х. *Липо-*

авій (ВТКЕГ; у гирлі б.); 9) п. Васюківки л. Васюкової л. Бахмуту п. Сіверськ. Дінця п. Дону (Експ.); *Липовая* (Машт., Дон, 56); 10) п. Горілої п. Бахтина п. Осколу л. Сіверськ. Дінця п. Дону; *Липовая* (1863, ВТКХГ; Машт., Дон, 53); 11) п. Домахи л. Лукнувахи п. Сухого Торця л. Казеного Торця п. Сіверськ. Дінця п. Дону (Експ.); *Липовая* (Машт., Дон, 55); 12) п. Комишної п. Повної л. Деркулу л. Сіверськ. Дінця п. Дону; *Липовая* (Машт., Дон, 65); 13) п. Кринки п. Міусу, вп. в Азовське море (1877, ОКТК, 99); *Большая Липовая* (1843, РКАП, 72, с. Зуївка); 14) п. Лізної л. Деркулу л. Сіверськ. Дінця п. Дону; *Липовая* (ОГКЕЧС, 144; Машт., Дон, 64); пор. с. *Липове* Марківськ. р-ну Ворошиловградськ. обл., ліс *Липовий* (1863, ВТКХГ); 15) п. Малої Шишівки л. Кринки п. Міусу, вп. в Азовське море; *Липовая* (1853, ВТКЗВД); пор. кург. *Липовий* (там же); у верхів'ї б.; 16) п. Міусу, вп. в Азовське море; *Липовая* (1853, ВТКЗВД); 17) п. Орлівки л. Кринки п. Міусу, вп. в Азовське море; *Липовая* (1853, ВТКЗВД); 18) п. Севастянки л. Кринки п. Міусу, вп. в Азовське море (1853, ВТКЗВД); 19) п. Юсьчиної п. Вишневецької п. Нагольної л. Міусу, вп. в Азовське море; *Липовая* (1853, ВТКЗВД); 20) п. Ясинової ч. Білої п. Лугані п. Сіверськ. Дінця п. Дону; *Липовая* (ВТКЕГ — як п. Крутенької п. Ясинової; Машт., Дон, 63); 21) пр. Мокрої Плотви (у верхів'ї) п. Бахмуту п. Сіверськ. Дінця п. Дону (Експ.); *Липовая* (ГКСЗ; Машт., Дон, 56); 22) пр. Розсипної п. Кальміусу (у верхів'ї; ГИПБУ — 1894, 178, табл. VII); 23) потік, п. Осави п. Ріки п. Тиси л. Дунаю; с. Липецька Поляна Хустськ. р-ну Закарпатськ. обл. (1971, МЕ); пор. ур. *Лірова* (Петров, 21); рр.: 24) л. Мурафи л. Дністра; *Липовая* (Машт., ДБ, 27); Барськ. р-н Вінницьк. обл. (ОАІМ); 25) п. Саксагані л. Ігульця п. Дніпра; Дніпропетровська обл.; *Ліпова* (ОАІМ); 26) пр. Пастушої л. Пд. Бугу; с. Качанівка Хмельницьк. р-ну Вінницьк. обл. (1967, МЕ).

**Ліпова Долина**, -ої -и, ж.; б., пр. Водолажки п. Мозу п. Сіверськ. Дінця п. Дону (1863, ВТКХГ); *Липовая Долина* (1863, ВТКХГ); *Липовая балка* (1749, МІКБ, I, 314); *Сухая Липовая Долина* (там же; очевидно, назва ч. б.).

**Ліпове**, -ого, с.; б., л. Михедового п. Чорного Жеребця л. Сіверськ. Дінця п. Дону; смт Кіровськ Красноліманськ. р-ну Донецьк. обл. (Експ.).

**Ліповець**, -івця, ч.; потоки: 1) п. Білки п. Боржави п. Тиси л. Дунаю; с. Білки Іршавськ. р-ну Закарпатськ. обл. (1973, МЕ); 2) п. Лужанки п. Тересви п. Тиси л. Дунаю; с. Широкий Луг Тячівськ. р-ну Закарпатськ. обл., *Липовиц'* (1972, МЕ); 20-і рр. XX ст., *Липовець* (Петров, 16); пор. г. *Липовець* (Петров, 16); 3) п. Осави п. Ріки п. Тиси л. Дунаю; с. *Липовець* Хустськ. р-ну Закарпатськ. обл.; *Липовиц'*, *Липовиц'* (ОАІМ); 60-і рр. XIX ст.,

*Lipoves* (Петров, 10, 13); 20-і рр. XX ст., *Липовець* (там же); 30-і рр. XX ст., *Lipoves*, *Lipovec* (Wiesner, 51, 61); пор. луг *Липовець* (Петров, 13); ліс *Липовчань* (там же), г. *Ліпучапа* (там же); 4) л. Білої Тиси л. Тиси л. Дунаю; с. Говерла Рахівськ. р-ну Закарпатськ. обл.; *Липовець*, *Липовець*, *Липиц'* (ОАІМ); 20-і рр. XX ст., *Липовець*, *Липовець* (Петров, 3, 17); 5) пр. Ретичина п. Скла (Шкла) п. Сяну п. Вісли (КРУ, 13); смт Краковець Яворівськ. р-ну Львівськ. обл.; *Lipowies* (SG, V, 290; XI, 921); 6) стр., Миронівськ. р-н Київськ. обл.; *Lipowies* (1765, АЮЗР, VII, III, 64).

**Ліповий**, -ого, ч.: 1) р., пр. Хоролу п. Псла л. Дніпра; Полтавська обл.; *Липовий* (1848, ВСОРИ, ПГ, 14; 1852, Ар., III, 38); **яри**: 2) л. Велкого Бурлука л. Сіверськ. Дінця п. Дону; *Липовий* (1863, ВТКХГ; Машт., Дон, 45); 3) л. Великої Шишівки л. Кринки п. Міусу, вп. в Азовське море; *Липовий* (1853, ВТКЗВД); 4) л. Земної п. Самари л. Дніпра; *Липовий* (1863, ВТКХГ); 5) л. Колодязної л. Сухого Торця л. Казеного Торця п. Сіверськ. Дінця п. Дону (Експ.); *Липовий* (Машт., Дон, 55); 6) л. б. Озирці л. Суходолу л. Боріволі л. Сіверськ. Дінця п. Дону (Експ.); *Липовий* (Машт., Дон, 58); 7) л. Стубла л. Міловатського л. Киселя л. Береки п. Сіверськ. Дінця п. Дону; *Липовий* (1863, ВТКХГ; Машт., Дон, 50); 8) п. Айдару л. Сіверськ. Дінця п. Дону; *Липовий* (Машт., Дон, 61); *Липовая* (ОГКЕЧС, 92); 9) п. Деркулу л. Сіверськ. Дінця п. Дону; *Липовий* (ОГКЕЧС, 133; Машт., Дон, 64); 10) п. Дуванки п. Красної л. Сіверськ. Дінця п. Дону; *Липовий* (Машт., Дон, 57); *Липова* (1863, ВТКХГ); 11) п. Комишної п. Повної л. Деркулу л. Сіверськ. Дінця п. Дону; *Липовий* (1900, СУ, 64; Машт., Дон, 159); ліс *Липовий* (СУ, 65); 12) п. Мокрої Плотви п. Бахмуту п. Сіверськ. Дінця п. Дону (Експ.); *Липовий* (Машт., Дон, 56); *Липовой* (ГКСЗ); 13) п. Ординки (Одринки) л. Черемешної л. Мозу п. Сіверськ. Дінця п. Дону; *Липовий* (Машт., Дон, 47); 14) п. Середньої Балаклійки л. Балаклійки л. Сіверськ. Дінця п. Дону; *Липовий* (1845, КОЧ; 1863, ВТКХГ; Машт., Дон, 49); 15) п. Стукового л. Білої п. Айдару л. Сіверськ. Дінця п. Дону; *Липовий* (ОГКЕЧС, 87, 100; Машт., Дон, 60); *Елковий* (ОГКЕЧС, 87); *Гніляя Ліпа* (ОАІМ).

**Ліповий Звір**, -ого Звіру, ч.; потік, л. Броньської Ріки л. Боржави п. Тиси л. Дунаю; с. Бронька Іршавськ. р-ну Закарпатськ. обл. (1973, МЕ).

**Ліповір**, -у, ч.; потік, п. Білої Тиси л. Тиси л. Дунаю; 30-і рр. XX ст., *Lipovir*, *Lipovir* (Wiesner, 45, 61).

**Ліповицький**, -ого, ч.; потік, п. Чечви л. Лімниць п. Дністра; гирло між рр. Мутівка й Мелетинка (SG, I, 783); с. *Липовиця* Рожнятівськ. р-ну Івано-Франківськ. обл.; *Lipowicki* (SG, V, 285); *Липовицький*, *Lipowicki potok* (WRG, III, 72).

**Ліпча**, -і, *ж.*; р., п. Ріки п. Тиси л. Дунаю; утворюється злиттям потічків Каноричний і Хлівничний на пн.-сх. від с. *Липецька Поляна*, протікає через с. *Липча* Хустськ. р-ну Закарпатськ. обл.; як *Осава* (КРУ, 19); насправді *ж. Осава*, або *ж. Велика Осава*, протікає через с. Кошелеве; *Ліпша* (як і назва нп); у *Липецькій Поляні — Пóтiк*; *Пóтiк* (1971, МЕ); 60-і рр. XIX ст., *Лірша* (Петров, 15); 20-і рр. XX ст., *Липша* (там же); 30-і рр. XX ст., *Лірша, Липча* (Wiesner, 51, 61).

**Ліпчачий**, -ого, *ч.*; яр, п. Борової л. Сіверськ. Дінця п. Дону (Машт., Дон, 58); *Липачий* (ОГКЕЧС, 68); *Люпчачий* (Експ.); г. *Липчачая* (1900, СУ, 33); *Липчя* (ОГКЕЧС, 76).

**Ліпчик**, -а, *ч.*; р., л. *Липця* л. Харкова л. Уди п. Сіверськ. Дінця п. Дону (Машт., Дон, 47; КРУ, 141).

**Ліпчина**, -ої, *ж.*; **66.**: 1) п. Медвежої (Дальнього Суходолу) п. Красної л. Сіверськ. Дінця п. Дону; *Липчина* (Машт., Дон, 58); *Липневка* (АС); *Ліпський, Липське* (Експ.); пор. крин. у *Ліпському* (Експ.); 2) п. Кам'янського л. Осколу л. Сіверськ. Дінця п. Дону; *Липкина* (1863, ВТКХГ; Машт., Дон, 52).

**Лип'янка**, -и, *ж.*; рр.: 1) л. Товмача п. Великої Висі л. Синюхи л. Пд. Бугу (КРУ, 62); *Липянка* (Машт., ДБ, 40); пор. с. *Лип'янка* Шполянськ. р-ну Черкаська обл.; 2) л. Старовірівки л. Орелі л. Дніпра; нп *Абрамівка, Красногірка і Андріївка* Машівськ. р-ну Полтавськ. обл.; *Липянка* (1848, Ар., I, 119; 1859, СНМ, Пл, 105); *Липянка* (Машт., Дн., 78); *Ліпанка* (1665, Кордт, №1); 3) с. Олександрівка Красноградськ. р-ну Харківськ. обл.; *Липянка* (1863, АСПГ, 2); 4) Андрушівськ. р-н Житомирськ. обл.; *Їури́дка* (1789, АЮЗР, VII, III, 219).

**Лип'ятинка**, -и, *ж.*; р., пр. Витегди л. Свиноди л. Пд. Бугу (ПУОК, X, 25); Хмільницьк. р-н Вінницьк. обл. (ОКІМ); пор. с. *Лип'ятин* того ж р-ну.

**Ліса**, -ої, *ж.*; **66.**: 1) п. Опалихи п. Самари л. Дніпра; *Лыся* (1863, ВТКХГ); 2) п. Сухого Торця л. Казенного Торця п. Сіверськ. Дінця п. Дону (Експ.); *Лыся* (ГКСЗ; Машт., Дон, 55); 3) пр. Калинової (у верхів'ї) п. Крички п. Міусу, вп. в Азовське море; *Лыся* (1853, ВТКЗВД); пор. кург. *Лы́сий* (там же).

**Ліса Балка**, -ої-и, *ж.*; руч., пр. Базавлука п. Дніпра; с. Миколаївка Софіївськ. р-ну Дніпропетровськ. обл.; *Лиса Балка* (ОКІМ); пор. с. *Лиса Балка* Васильківськ. р-ну тієї ж обл.

**Ліса Гірка**, -ої-и, *ж.*; рр.: 1) л. рук. Дніпра; між рр. Аталікова й Микитин Ріг; *Лыся Гурка* (Машт., Дн., 85); пор. г. *Лиса* у Василівськ. р-ні Запорізьк. обл. (НРЗХ, 44); 2) п. Дніпра; між м. Нікополь і гирлом р. Чортомлик (Нов., 434); Дніпропетровська обл.; *Лыся-Гурка* (Величко, III, 472).

**Лисак**, -а, *ч.*; **потік**, с. Дора (злилося з м. Яремча) Надвірнянськ. р-ну Івано-

Франківськ. обл.; 1786, Pot. Łysak (Hrabes, 100); *Лысяк* (WRG, III, 152).

**Лисаків**, -ового, *ч.*; яр, п. Березового п. Сіверськ. Дінця п. Дону; *Лысяковъ* (1845, ПОЧ; 1845, КОЧ).

**Ліса Ліпа**, -ої-и, *ж.*; р., л. Собу л. Пд. Бугу; Вінницька обл.; *Лысяя Ліпа* (Машт., ДБ, 36; ОКІМ).

**Ліса Могила**, -ої-и, *ж.*; с. Литвиннець Канівськ. р-ну Черкаськ. обл.; *Лыса Могила* (ОКІМ).

**Лисенків**, -ового, *ч.*; ерик, л. Великого л. Уди п. Сіверськ. Дінця п. Дону; *Лысенковъ* (1845, ПОЧ).

**Лисенький**, -ого, *ч.*; яр, л. Плутуватого л. Липового л. Нетриусу л. Сіверськ. Дінця п. Дону; *Лысеный* (ГКСЗ; Машт., Дон, 54); *Лисеньке* (Експ.).

**Лісіна**, -ої, *ж.*; б., л. Нижньої Дворічної п. Осколу л. Сіверськ. Дінця п. Дону (1863, ВТКХГ; Машт., Дон, 53).

**Лісінова**, -ої, *ж.*; б., пр. Середньої л. Айдару л. Сіверськ. Дінця п. Дону; *Лысинова* (Машт., Дон, 60); пор. х. *Лысиновъ* (ВТКХГ); *Лысиновка* (АС).

**Лисія**, -ї, *ж.*; рр.: 1) л. Ворзни л. Дніпра; с. Мокрі Велички Ріпкинськ. р-ну Чернігівськ. обл.; *Лысица* (1765—1769, ОРОМ, ЧП, 50); 2) л. Ворсклиці п. Ворскли л. Дніпра; Сумська обл. (?); *Лысинокъ, Лысенка, Лысица, Лысичка* (Машт., Дн., 74); 3) пр. Тростянця п. Лисогору л. Удаю п. Сули л. Дніпра; Срібнянська і Ічнянськ. р-ни Чернігівськ. обл.; *Лысица* (XVIII ст., ОСМ, III, 76); 4) пр. Червоного п. Рибниці п. Пруту л. Дунаю; Косівськ. р-н Івано-Франківськ. обл.; *Lisica* (SG, V, 309; X, 61); *Лысица, Szegetwony* (WRG, III, 78).

**Лисичий**, -ого, *ч.*; **потік**, п. витік Калова п. Ріки п. Тиси л. Дунаю; с. Липецька Поляна Хустськ. р-ну Закарпатськ. обл.; 30-і рр. XX ст., *Lisický, Лысичый* (Wiesner, 51, 61).

**Лисіча**, -ої, *ж.*; **66.**: 1) л. Береки п. Сіверськ. Дінця п. Дону; *Лысичья* (1863, ВТКХГ; Машт., Дон, 50; ГОИУ, 87); 2) л. Кам'янки л. Очеретуватої л. Кривого Торця п. Казенного Торця п. Сіверськ. Дінця п. Дону; *Лысичья* (АС); 3) л. Липця л. Харкова л. Уди п. Сіверськ. Дінця п. Дону; *Лысичья* (1863, ВТКХГ; Машт., Дон, 47); 4) л. Лозової л. Вовчої л. Самари л. Дніпра; *Лысичья* (ВТКЕГ); 5) л. Парного (у Машт. — Порле) п. Кульбані л. Курульки л. Сухого Торця л. Казенного Торця п. Сіверськ. Дінця п. Дону (Експ.); *Лысичья* (ГОИУ, 161; Машт., Дон, 55); яр *Лысичий* (Експ.); 6) л. Парнуватої п. Білої п. Лугані п. Сіверськ. Дінця п. Дону (Експ.); *Лысичья* (ВТКЕГ; Машт., Дон, 62); 7) п. Берди, вп. в Азовське море; *Лысичья* (1862, ВТКТГ); 8) п. Березані, вп. в Березанськ. лиман; між рр. Дністер і Пд. Буг; Одеська обл.; *Лысичья* (КРУ, 55); *Лысица Балка* (WRG, III, 78; СНМ, Хрс, 137); 9) п. Водяної л. Бика л. Самари л. Дніпра; *Лысичья* (1863, ВТКХГ); 10) п. Дубівки п. Кальміусу, вп. в Азовське море; *Лысья* (ВТКЕГ);

11) п. Кам'яної л. Грузького Яланчика, вп. в Азовське море; *Лисичья* (1853, ВТКЗВД); 12) п. Кринки п. Міусу, вп. в Азовське море (Експ.); вище с. Успенка Амвросіївськ. р-ну Донецьк. обл.); пор. с-ще *Лисиче* того ж р-ну. 13) п. Луганчика п. Сіверськ. Діңця п. Дону; *Лисичья* (ВТКЕГ; Машт., Дон, 63); 14) п. Санжарівки п. Лугані п. Сіверськ. Діңця п. Дону; *Лисичья* (ВТКЕГ; Машт., Дон, 62); 15) п. Сирогіз (Великих), вп. в Великий Айгаманськ. під (у Пн. Надазов'ї); *Лисичья* (СКЗР, LII); 16) пр. Авдіївської л. Кривою Горця п. Казенного Горця п. Сіверськ. Діңця п. Дону; *Лисичья* (ГИПБУ — 1894, 180); 17) р., п. Коломаку л. Ворскли л. Дніпра (XIX ст., Марк., 414); с. Лисича Чутівськ. р-н Полтавськ. обл.; *Лисичья* (1848, ВСОРИ, ПГ, 3, 16; 1852, Ар., III, 40, 246).

**Лисича Балка**, -ої -и, ж.; р., пр. Великої Висі л. Пд. Бугу; нп Петраківка і *Лисича Балка* Катеринопільськ. р-ну Черкаськ. обл.; *Лисича балка* (Похил., 384).

**Лисичий**, -ого, ч.; яр. п. Обитоку п. Деркулу л. Сіверськ. Діңця п. Дону; *Лисичий* (Машт., Дон, 64).

**Лисичиха**, -и, ж.; б., п. Інгульця п. Дніпра; *Лисичиха* (1888, МХГ, III, 26).

**Лісівка**, -и, ж.; рр.: 1) п. Борсуків п. Стривігору (Стрв'яжу) л. Дністра; *Лысовка*, *Łysówka* (Машт., ДБ, 4); с. Рокохи Старосамбірськ. р-ну Львівськ. обл. (SG, V, 868); *Лысовка* (WRG, III, 153); 2) пр. Тагамлика л. Ворскли л. Дніпра; Полтавська обл.; *Лысовка* (1852, Ар., III, 40); 3) Кам'янсько-Дніпровськ. р-н Запорізьк. обл. (НРЗХ, 79).

**Лисівський**, -ого, ч.; потік, п. Завадки п. Стрия п. Дністра; с. Завадка Сколівськ. р-ну Львівськ. обл.; *Лис'їус'ц'кий* (ОКІМ); пор. г. *Лисова* поблизу с. Верхнячка того ж р-ну.

**Ліська**, -и, ж.; р., л. Гнилого Тікичу л. Тікичу п. Синюхи л. Пд. Бугу (1970, МЕ); 1622, *Łysianka* — р. і місцевість (АЮЗР, II, I, 136, 137); *Лысянка* (Похил., 396); *Łysianka* (SG, V, 860); на ній м. *Лысянка* Черкаськ. обл., засн. 1662 р. в ур. *Лысянци* (SG, V, 860); там же г. *Лыса* (1970, МЕ).

**Ліскіар**, -я, ч.; потік, п. Мокрянки п. Тереси п. Тиси л. Дунаю; с. Комсомольськ. Тячівськ. р-ну Закарпатськ. обл.; *Лыск'ар'* (1972, МЕ).

**Лисогір**, -ору, ч.; р., л. Удаю л. Сули л. Дніпра; початок у Роменськ. р-ні Сумськ. обл., протікає біля с. *Лисогори* Ічнянськ. р-ну, гірло біля смт Дігтярі Срібнянськ. р-ну Чернігівськ. обл.; *Лисогорь* (1687, Модз., Р., IV, 584; Кордт, № 34); *Лысица*, *Leysokog*, *Łysogorь* (1886, Гуров, 479); *Лысогорка* (Машт., Дн., 60).

**Лисогірська**, -ої, ж.; б., л. Сіверського Діңця п. Дону; *Лысогорская* (ГОИУ, 62); *Лысогорская* (1863, ВТКХГ; Машт., Дон, 49).

**Лісонька**, -и, ж.; р., л. *Лысиці* л. Ворскли п. Ворскли л. Дніпра; Сумська обл.; *Лысенка* (Машт., Дн., 74).

**Ліствин**, -у, ч.; р., л. Норину л. Ужа п. Прип'яті п. Дніпра; Овруцьк. р-н Житомирськ. обл.; *Лыствинь* (Машт., Дн., 158); пор. там же с. *Лыствин*.

**Ліствина**, -и, ж.; р., п. Росі п. Дніпра; нп Петрушки, *Лыствина*, Квітки Корсунь-Шевченківськ. р-ну, Валява Городищенськ. р-ну Черкаськ. обл.; 1765, *Liswin*; 1789, *Listwina wielka* (АЮЗР, VII, III, 40, 320); *Лыствинь*, *Поганській* (Похил., 582, 583); *Погань*, *Зубрь* (Андр., ЛЮ, карта); *Красна*, *Лыствина*, *Лыствиньска*, *Поганська* (ОКІМ); *Гайдучка* (1966, МЕ).

**Ліствяна**, -ої, ж.; б., л. Кальчика (у верхів'ї) п. Кальміусу, вп. в Азовське море; с. Кальчинівка Володарськ. р-ну Донецьк. обл.; тягеться у бік с. *Лыствянки* Куйбишевськ. р-ну Запорізьк. обл. (Експ.).

**Лістівка**, -и, ж.; б., л. Верхньої Терси л. Вовчої л. Самари л. Дніпра; *Лыстовка* (ВТКЕГ).

**Лістівська**, -ої, ж.; р., п. Кар'єрної, вп. в оз. Сасик; Сакськ. р-н Кримськ. обл.; *Лыстовська* (ОАІМ); пор. там же с. *Лыстове*.

**Лістумлър-Тарамá**, -й, ж.; б., п. Кальчика п. Кальміусу, вп. в Азовське море (Експ.).

**Лісчина**, -ої, ж.; б., л. Кільчені л. Самари л. Дніпра; с. Поливанівка Магдалинівськ. р-ну Дніпропетровськ. обл. (Експ.); *Лысчина* (АС).

**Лісянка**, -и, ж.; рр.: 1) л. Ірклію п. Тясмину п. Дніпра; с. Іванівка Чигиринськ. р-ну Черкаськ. обл.; *Лысянка* (Похил., 683); *Лысянка* (ОАІМ); 2) п. Гнилого Тясмину п. Тясмину п. Дніпра; Черкаська обл.; *Лысянка* (Машт., Дн., 63); 3) п. Дніпра; с. Жуківці Обухівськ. р-ну Київськ. обл.; *Лысянка* (ОКІМ).

**Лісянський**, -ого, ч.; потік, л. Свалявки л. Латориці л. Бодрогу п. Тиси л. Дунаю; с. Тибава Свалявськ. р-ну Закарпатськ. обл.; *Лысин'с'кий*, *Лысин'с'кий* (1972, МЕ); 30-і пр. XX ст., *Łysanskiy*, *Лысанский* (Wiesner, 56, 62); пор. уроч. *М. і В. Лысанский* (Петров, 48).

**Лісянський Звір**, -ого Звѣру, ч.; потік, л. Боржави п. Тиси л. Дунаю; с. Березники Свалявськ. р-ну Закарпатськ. обл.; *Лысан'ц'кий Звѣр* (1973, МЕ).

**Литвінів**, -ового, ч.; яри: 1) л. Лопані л. Уди п. Сіверськ. Діңця п. Дону; *Лытвиновъ* (1863, ВТКХГ); *Лытвинов* (Машт., Дон, 46); 2) п. Середньої Плотви л. Сухої Плотви л. Борової л. Сіверськ. Діңця п. Дону; *Лытвинов* (Машт., Дон, 58); *Лытвинова* (ОГКЕЧС, 64); 3) гірло Дніпра; Херсонська обл.; *Лытвиновъ* (Машт., Дн., 94).

**Литвінівка**, -и, ж.; р., пр. Дніпра; Чернігівська обл.; *Лытвиновка* (1785, ОРЧН, 6).

**Литвінка**, -и, ж.; рр.: 1) п. Багви л. Гірського Тікичу п. Тікичу п. Синюхи л. Пд. Бугу (КРУ, 64; Машт., ДБ, 38); *Лытвиновка* (Машт., ДБ, 38); пор. с. *Лытвиновка* Жашківськ. р-ну Черкаськ. обл.; 2) п. Дук. Дніпра; між п. рук. Рвач і Вільховий Дніп-

ро; *Литвиновка* (Макс., Прил., 111); *Литвинка* (Машт., Дн., 94).

**Литвінова**, -ої, ж.; **бб.**: 1) л. Великого Бурлука л. Сіверськ. Дінця п. Дону (1863, ВТКХГ; Машт., Дон, 45); 2) л. Жеребця п. Кінської л. Дніпра (1863, ВТКХГ); 3) л. Журавки л. Євсугу л. Сіверськ. Дінця п. Дону (1863, ВТКХГ); 4) л. Красної л. Сіверськ. Дінця п. Дону (1863, ВТКХГ; Машт., Дон, 57); 5) п. Борової л. Сіверськ. Дінця п. Дону (Машт., Дон, 58); яр *Литвінове* (Експ.).

**Литвінове**, -ого, с.; **б.**, с. Худяки Черкаськ. р-ну і обл.; *Литвинове*, *Литвінова* (ОКІМ).

**Литвіньська**, -ої, ж.; **р.**, п. Зуї п. Салгиру, вп. в зат. Сиваш на зх. бер. Азовськ. моря; Білогірськ. р-н Кримськ. обл. (ОАІМ); пор. там же с. *Литвиненкове*.

**Литовець**, -івця, ч.; **потік**, с. Рожнів Косівськ. р-ну Івано-Франківськ. обл.; 1783, Litowiec (Hrabec, 121); *Литовец* (WRG, III, 82).

**Литовіж**, -вежу, ч.; **р.**, Волинська обл.; *Литовиж* (WRG., III, 82); пор. с. *Литовеж* Іванічівськ. р-ну тієї ж обл.

**Литівка**, -и, ж.; **рр.**: 1) на л. бер. Дніпра; між рр. Московка й Кам'янка; Вільнянськ. і Запорізьк. р-ни Запорізьк. обл. (НРЗХ, 88); пор. с. *Литовка* Новомиколаївськ. р-ну тієї ж обл.; 2) п. Кінської л. Дніпра; *Литовская* (Сам., 17; 1863, ВТКХГ).

**Литовщина**, -и, ж.; **б.**, л. Малої Тернівки п. Самари л. Дніпра (АС; КРУ, 120); пор. с. *Литовщина* Лозівськ. р-ну Харківськ. обл.

**Литятинський**, -ого, ч.; **потік**, л. (Золотої) Липи л. Дністра; с. *Литятин* Бережанськ. р-ну Тернопільськ. обл.; Litiatyński (SG, V, 251, 328; Машт., ДБ, 20); *Литятинський* (WRG, III, 83); *Литятинський* (Машт., ДБ, 20).

**Лихва́**, -ї, ж.; **р.**, пр. Стиру п. Прип'яті п. Дніпра; с. Ярославичі Млинівськ. р-ну Ровенськ. обл.; *Лихва* (ОАІМ).

**Лихий**, -ого, ч.; **потоки**: 1) л. Говерли п. Білої Тиси л. Тиси л. Дунаю; с. Говерла Рахівськ. р-ну Закарпатськ. обл.; *Лихий* (ОАІМ); 2) л. Стогівця л. Білої Тиси л. Тиси л. Дунаю; с. Говерла Рахівськ. р-ну Закарпатськ. обл. (1972, МЕ); 20-і рр. ХХ ст., *Лихий* (Петров, 3); 3) п. Квасного п. Білої Тиси л. Тиси л. Дунаю; смт Богдан; Рахівськ. р-ну Закарпатськ. обл. (ОАІМ); 4) п. Сухаря л. Тереблі п. Тиси л. Дунаю; с. Колочава Міжгірськ. р-ну Закарпатськ. обл.; *Лихий* (1972, МЕ); 5) п. Тиси л. Дунаю; с. Костилівка Рахівськ. р-ну Закарпатськ. обл.; 60-і рр. ХІХ ст., Léché (Петров, 27); 20-і рр. ХХ ст., *Линий* — помилк. (там же); 30-і рр. ХХ ст., Lichý, *Лихий* (Wiesner, 38, 61).

**Лихий Пóтік**, -ого -оку, ч.; **потік**, с. Яблунця Надвірнянськ. р-ну Івано-Франківськ. обл. (ОКІМ); 1798, Łuchoho Potoka, Łuchuj Potok, Potik (Hrabec, 61, 78).

**Лихобáчин**, -ого, ч.; **яр**, л. Лиманського л. Оскулу л. Сіверськ. Дінця п. Дону (1863, ВТКХГ; Машт., Дон., 53).

**Лиховідова**, -ої, ж.; **б.**, п. Широкої л. Міусчика п. Міусу, вп. в Азовське море (Сб. ОВДСК, VI, 149).

**Лихогуз**, -у, ч.; **потік**, нп Голови і Довгопілля Верховинськ. р-ну Івано-Франківськ. обл.; 1763, Łuchouz, Łucholuz (Hrabec, 118); *Лыхогуз* (WRG, III, 154).

**Лиходідова**, -ої, ж.; **б.**, п. До Грекова л. Міусу, вп. в Азовське море; Запорізька обл.; с. Стрюкове Шахтарськ. р-ну Донецьк. обл. (Експ.).

**Лихонóсів**, -ового, ч.; **яр**, л. Боровичка л. Боровика п. Борової л. Сіверськ. Дінця п. Дону (Експ.); *Лихоносьев* (Машт., Дон, 58).

**Личаник**, -а, ч.; **р.**, пр. Боромілки л. Ірші л. Тетерева п. Дніпра; с. Шершні Коростенськ. р-ну Житомирськ. обл.; *Личаник*, *Личанин* (ОКІМ).

**Личанка**, -и, ж.; **р.**, п. Тині п. Тні п. Случі п. Горині п. Прип'яті п. Дніпра; *Личанка* (Машт., Дн., 166); Червоноармійськ. р-н Житомирськ. обл.

**Личенків**, -ового, ч.; **яр**, п. Лозовенної л. Уди п. Сіверськ. Дінця п. Дону; *Лыченков* (1863, ВТКХГ); *Лыченков* (Машт., Дон, 46); на ньому х. *Личинь* (1792, МІРК, 38).

**Личинець**, -ндя, ч.; **р.**, пр. Коровії (Коров'ї) л. Дереглуя п. Пруту л. Дунаю; с. Михальча Сторожинецьк. р-ну Чернівецьк. обл.; *Личинець* (ь) (Карп., 147).

**Личів**, -івого, ч.; **потік**, п. Красною п. Тересви п. Тиси л. Дунаю; с. Красна Тячівська р-ну Закарпатськ. обл.; *Лычу* (ў) (1972, МЕ); 30-і рр. ХХ ст., Лиś, *Луч* (Wiesner, 46, 61).

**Личманова**, -ої, ж.; **б.**, п. Клечанової п. Ковсугу л. Євсугу л. Сіверськ. Дінця п. Дону; *Личманова* (1900, СУ, 47; Машт., Дон, 61).

**Лична**, -и, ж.; **р.**, л. Кам'янки л. Грезлі л. Ужа п. Прип'яті п. Дніпра; Народицьк. р-н Житомирськ. обл. (ОКІМ); *Лична*, *Решова* (Машт., Дн., 158).

**Лышкевичі**, -ів, мн.; **б.**, пр. Сухого Омельничка л. Келебердянського Омельника п. Дніпра; Кіровоградська обл.; *Лышкевичи* (1876, ПХЕВ, ХХІІ, 400).

**Лышний**, -нього, ч.; **потік**, пр. Сівки п. Дністра; Львівська обл. (ОКІМ); *Łys zny* (SG, V, 870).

**Лышня**, -ї, ж.; **бб.**: 1) л. Дніпра, навпроти порогу *Лышний*; *Лышня* (1780, ВЗК, 193); *Лычной* (КЕНЛ); 2) п. Дніпра; Запорізьк. р-н і обл.; *Лычная* (ВЗК, 206); **рр.**: 3) л. Хомори л. Случі п. Горині п. Прип'яті п. Дніпра (Машт., Дн., 164); поблизу межі Хмельницьк. (Полонськ.р-н) і Житомирськ. (Баранівськ. р-н) обл.; 4) п. Дніпра; Запорізьк. р-н і обл.; *Лышня*, *Лычная* (ВЗК, 132).

**Лыберція**, -її, ж.; **р.**, пр. Стиру п. Прип'яті п. Дніпра; смт Олесько Буськ. р-ну Львівськ. обл.; Libercia, Huberczia (SG, VIII, 463).

**Ліва Вершина**, -ої -и, ж.; **б.**, л. Білої (Мокрої) п. Сіверськ. Дінця п. Дону; *Лъвая Вершина* (АЕН — 1787, ПДУ); поблизу гирла Білої Мокрої.

**Ліва Вершина Мокрого Яланчика**, *слово-восп.*; л. витік п. Мокрого Яланчика (у верхів'ї), вп. в Азовське море (1778, ГКНА).

**Лівагієська Потючина**, -ої -н, ж.; потік, п. Великого Грамітного п. Грамітного п. Пробійни л. Білого Черемошу п. Черемошу п. Пруту л. Дунаю; с. Грамотне Верховинськ. р-ну Івано-Франківськ. обл.; *Лівагієўска Потючина* (МКур.).

**Лівий Тузлів**, -ого -ова, ч.; р., пр. *Тузлова* (у верхів'ї) п. Дону; *Лівий Тўзлов* (АС); як л. віднога р. *Тузлова* (Машт., Дон, 83).

**Лівниці**, -ниць, мн.; р., с. Бринь Галицьк. р-ну Івано-Франківськ. обл.; *Лїўницї* (ОКІМ).

**Лідний**, -ого, ч.; яр, п. Уди п. Сіверськ. Дінця п. Дону; XVII — XVIII ст., *Ледний* (1773, МИКБ, II, 321; 1863, ВТКХГ; Машт., Дон, 46).

**Лізів**, -ору, ч.; потік, пр. Русової (Русави) л. Дністра; в однойменному куті с. Дзигівка Ямпільськ. р-ну Вінницьк. обл. (1966, МЕ).

**Лізна** Стінка, -ої -н, ж.; б., п. Нижньої Дворічної п. Осколу л. Сіверськ. Дінця п. Дону; *Лизина Стїнка* (1863, ВТКХГ); *Лизина Стенка* (Машт., Дон, 53).

**Лізки**, -ок, мн.; р-ще, с. Расава Кагарлицьк. р-ну Київськ. обл.; *Лїзки* (1974, АНК.).

**Лізна**, -ої, ж.; рр.: 1) л. Деркулу л. Сіверськ. Дінця п. Дону (КРУ, 152); *Лїзна* (АС); *Лїзна* (МДЛО, 206); *Лїзна* (Експ.); *Лозная* (ОГКЕЧС, 144); *Лезная* (1850, ВСОРИ, ХГ, 47); *Литная* (1900, СУ, 6); *Лозовая* (1850, ВСОРИ, ХГ, 20); *Іванівка* (МДЛО, 206); *Большая Лизна* (1863, ВТКХГ; верхів'я р.); пор. х. *Лізний* (МДЛО, 207); кол. с. *Іванівка* Новопокськ. р-ну Ворошиловградськ. обл.; 2) п. Айдару л. Сіверськ. Дінця п. Дону (1782, МИРК, 32); *Лозная* (1900, СУ, 23); *Лозняна*, *Лознянка* (Експ.); *Лиственная* (Машт., Дон, 60); смт *Лозно-Олександрівка* Білокуракинськ. р-ну Ворошиловградськ. обл.; 3) п. Айдару л. Сіверськ. Дінця п. Дону; *Лозная* (Машт., Дон, 59); її верхів'я збігається з державним кордоном УРСР; 4) яр, л. Кам'янки л. Айдару л. Сіверськ. Дінця п. Дону (АС; у верхів'ї Кам'янки).

**Лізниця**, -ї, ж.; рр.: 1) л. Дільної л. Грезлі л. Ужа п. Прип'яті п. Дніпра; *Лозница* (Машт., Дн., 158; ТФ, II, 186); 1888, сс. Татарновичи при рч. *Лозниця* (Теодор., I, 388); 2) л. Жерева л. Ужа п. Прип'яті п. Дніпра; с. Ігнатпіль Овруцьк. р-ну Житомирськ. обл. (ОКІМ); *Лїзница* (Машт., Дн., 157); 3) л. Ужа п. Прип'яті п. Дніпра; Коростенськ. р-н Житомирськ. обл. (ОКІМ); *Лозница* (Машт., Дн., 154); *Лезница* (Дрозд, МРУ, 452); 4) п. Норину л. Ужа п. Прип'яті п. Дніпра; Овруцьк. р-н Житомирськ. обл. (ОКІМ); *Лїзница* (Машт., Дн., 158); 5) п. Ужа п. Прип'яті п. Дніпра; Коростенськ. р-н Житомирськ. обл.; *Лїзница*

(Машт., Дн., 156); *Łeznica* (SG, V, 198); 6) п. Ужа п. Прип'яті п. Дніпра; с. Любарка Народицьк. р-ну Житомирськ. обл. (ІМСУ, Жт., 456); 1888 р. «с. Любарка при рч. *Лозниця*» (Теодор., I, 334); *Лозница* (Машт., Дн., 156); пор. там же с. *Лозниця*, *Лозницьке* торф.— у межириччі *Лїзницї* й р. Ослів (ТФ, II, 191).

**Лійка**, -и, ж.; р., п. Іллі л. Ужа п. Прип'яті п. Дніпра; Поліськ. р-н Київськ. обл. (ОКІМ); *Лейка* (Машт., Дн., 159); *Lejka* (SG, III, 259).

**Лікарщина**, -и, ж.; р., пр. Галки л. Великого Ромна п. Сули л. Дніпра (1859, СНМ, Пл, 197); с. *Лікарівщина* Недригайлівськ. р-ну Сумськ. обл. (ОКІМ); *Лїкарщина* (Машт., Дн., 59).

**Лікачина**, -ої, ж.; б., п. Кальміусу, вп. в Азовське море; *Лікакіна* (Експ.).

**Лікоть**, -ктя, ч.; потік, л. Стрия п. Дністра; Турківськ. р-н Львівськ. обл.; *Łokiec* (SG, V, 689; XI, 428); *Локець*, *Łokiec* (Машт., ДБ, 8); *Локец* (WRG, III, 101).

**Лільки**, -льок, мн.; потік, пр. Білої; с. Стебнів Верховинськ. р-ну Івано-Франківськ. обл.; 1787, «u Rzeki Lełki», .. Lilky... Potok (Hrabec, 121); *Лельки*, *Lilki* (WRG, III, 41).

**Лімна**, -ої, ж.; р., с. *Лімна* Турківськ. р-ну Львівськ. обл. (ОКІМ); фіксується 1556 р. у Галичині (АС).

**Лімниця**, -ї, ж.; рр.: 1) п. Дністра; початок на пн.-сх. околиці с. Серафінці, гірло в с. Городниці Городенківськ. р-ну Івано-Франківськ. обл.; *Lemnica*, *Lemic* — помилк. (SG, V, 136); *Лемниця*, *Lemic* (Машт., ДБ, 22); 2) п. Дністра; *Ломница* (Машт., ДБ, 14); *Ломниця* (КРУ, 37); *Лїмниця*, *Лїмниця*, *Лїмниця*, зрідка *Лїмниця* (ОКІМ); витікає з с. Ясень Рожнятівськ. р-ну Івано-Франківськ. обл.; гірло — у рні м. Галич; *Łomnica* (SG, V, 695); як пр. Сівки п. Дністра; *Lomnica* як п. Дністра (Ляск., 8); 1804, *Lomica* (Allg. Galiz.); 3) п. Колодниць пр. Дністра; м. Стрий Львівськ. обл.; *Łomnica* (SG, V, 696).

**Лімниця-Розтічня**, -ї -ї, ж.; рук. *Лїмниця* п. Дністра; с. Вільхівка Рожнятівськ. р-ну Івано-Франківськ. обл.; суч. р-ще Зарінок; *Лїмниця-Розтічня* (ОКІМ).

**Ліна**, -бі, ж.; потік, л. Довгої л. Боржави п. Тиси л. Дунаю; смт Довге Іршавськ. р-ну Закарпатськ. обл. (1972, МЕ); 60-ї рр. XIX ст., ур. *Лїна* (Петров, 7).

**Лініва**, -ої, ж.; б., п. Очеретної (в її гірлі) л. Грузької л. Кальміусу, вп. в Азовське море; *Лїнівобалківський струмок* (Експ.).

**Лініна**, -ї, ж.; р., л. Дністра; с. *Велика Лініна*, гірло в околиці с. Тершів Старосамбірськ. р-ну Львівськ. обл.; *Ленїна* (КРУ, 32); *Ленїна* (Машт., ДБ, 3); *Lenina* (SG, V, 143); *Лїнічна* (ОКІМ).

**Лінінка**, -и, ж.; р., п. *Лініни* л. Дністра; с. *Велика Лініна*, гірло в с. Лаврів Старосамбірськ. р-ну Львівськ. обл.; *Leninka* (SG, V, 143); *Ленїнка* (WRG, III, 45; Машт., ДБ, 3).



Лінча, -і, ж.; р., пр. Чаші л. Сейму л. Десни; с. Зінове Пугивльськ. р-ну Сумськ. обл.; *Лінча* (1966, МЕ).

Лісаків, -ового, ч.; р., пр. Бичалки п. Білоусу п. Десни; с. Ангоновичі Чернігівськ. р-ну й обл.; *Лѣсакоеъ* (1785, ОРЧН, 7).

Ліс Гліняний, -у -ого, ч.; б., л. Великих Ступок л. Бахмуту п. Сіверськ. Дінця п. Дону; *Лѣс Глиняной* (1863, ВТКХГ).

Ліс Западний, -у -ого, ч.; яр, п. Осколу л. Сіверськ. Дінця п. Дону; *Лѣсъ Западной* (1863, ВТКХГ; між ярами Бураківським і Коланенковим, нижче лісу Парнянського); пор. х. *Западной* (ВТКХГ).

Лісівка, -и, ж.; р., п. Гуйви п. Тетерева п. Дніпра; Житомирська обл.; *Лясовка* (Машт., Дн., 44).

Лісківий, -ого, ч.; потік, п. Осави п. Ріки п. Тиси л. Дунаю; с. Липецька Поляна Хустськ. р-ну Закарпатськ. обл.; *Ліскавий* (1971, МЕ); 20-і рр. ХХ ст., *Лѣсковый* (Петров, 21).

Ліскі, -ів, мн.; 66.: 1) п. Калинової л. Лугані п. Сіверськ. Дінця п. Дону (Експ.); пор. смт Калинове Лисичанськ. р-ну Ворошиловградськ. обл.; 2) нп Мархалівка Васильківськ. р-ну, Підгірці Обухівськ. р-ну Київськ. обл.; *Ліски* (у с. Мархалівка), *Ліски* (у с. Підгірці) (1974, Анк.); 3) п. Нижнього Буева пр. б. Лучки (у верхів'ї) пр. Пісочної л. Сіверськ. Дінця п. Дону; *Лески* (Машт., Дон, 59); 4) п'ятік, л. Колодниць пр. Дністра; з лісу між нп Стільське та Ілів Миколаївськ. р-ну Львівськ. обл.; *Laski* (SG, V, 85); *Лески* (WRG, III, 48).

Лісківець, -івця, ч.; р., л. Виженки п. Черемошу п. Пруту л. Дунаю; с. Виженка Вижицьк. р-ну Чернівецьк. обл.; *Лісковец, Лісківець* (Карп., 147).

Лісковá, -бі, ж.; 66.: 1) л. Комишної л. Повної л. Деркулу л. Сіверськ. Дінця п. Дону; *Лесковая* (Машт., Дон, 65); яр *Лісковий* (ДСГМ); *Лесковий* (ОГКЕЧС, 154); пор. *Лѣсковый* ліс (1900, СУ, 62; ОГКЕЧС, 154); 2) пр. Лізної (Листяної) (у верхів'ї) п. Айдару л. Сіверськ. Дінця п. Дону; *Лескова* (Машт., Дон, 60).

Лісковень, -івця, ч.; потоки: 1) п. Ужа л. Лабірця п. Бодрогу п. Тиси л. Дунаю; с. Ставне Великоберезнянськ. р-ну Закарпатськ. обл.; 20-і рр. ХХ ст., *Лѣсковецъ* (Петров, 64); 30-і рр. ХХ ст., *Liskowec* (Wiesner, 43, 61); пор. вул. *Лѣсковецъ* в с. Ставне (Петров, 64); 2) с. Кам'янське Іршавськ. р-ну Закарпатськ. обл.; *Лісковоый П'дтук* (ОАІМ); 30-і рр. ХХ ст., *Liskowec, Лѣсковецъ* (Wiesner, 53, 61); 3) л. Путли п. Черемошу п. Пруту л. Дунаю; с. Киселиці Путильськ. р-ну Чернівецьк. обл.; *Лісковці, Лісковці* (Карп., 147); 4) л. Серету л. Дунаю; витікає біля пд. підніжжя г. *Лісківці* в скеліці с. Нові Бросківці Сторожинецьк. р-ну, гірло в м. Сторожинець Чернівецьк. обл.; *Liskowies* (SG, V, 315); *Великий Лісковецъ*, *Лісковецюла*; 1779, *Лісковецюла*; 1855, *Liskowetz Wielki*; 1886, *Liskowec* (Карп.,

147); *Лісковец* (WRG, III, 79); як л. Білки л. Серету (Карп., Серет, 93).

Лісковий, -ого, ч.: 1) потік, л. Ріки п. Тиси л. Дунаю; с. Нижній Бистрий Хустськ. р-ну Закарпатськ. обл.; *Лісківий, Лісковоый* (1971, МЕ); 20-і рр. ХХ ст., *Лѣсків* (Петров, 6); 30-і рр. ХХ ст., *Liskový, Лѣсковый* (Wiesner, 50, 61); пор. *Лѣсків, Лісковий* — присілок Нижнього Бистрого (Петров, 5); 2) яр, л. Третякового п. Деркулу л. Сіверськ. Дінця п. Дону; *Лесковий* (Машт., Дон, 64); *Лесков* (ОГКЕЧС, 133); *Лыковий* (1863, ВТКХГ); 3) яр, п. Айдару л. Сіверськ. Дінця п. Дону; *Лесковий* (Машт., Дон, 60).

Ліс Криничний, -у -ого, ч.; б., л. Великих Ступок л. Бахмуту п. Сіверськ. Дінця п. Дону; *Лѣсъ Криничной* (1863, ВТКХГ).

Ліс Круглий, -у -ого, ч.; б., л. Великих Ступок л. Бахмуту п. Сіверськ. Дінця п. Дону; *Лѣсъ Круглой* (1863, ВТКХГ)

Ліскуватий, -ого, ч.; потік, л. Сухаря л. Терелі п. Тиси л. Дунаю; с. Колочева Міжгірськ. р-ну Закарпатськ. обл.; *Лісковатый* (1972, МЕ).

Лісна́, -бі, ж.; 66.: 1) л. б. Манта-Дар л. Дубівки (у її верхів'ї) п. Кальміусу, вп. в Азовське море; с. Старогнатівка Тельманівськ. р-ну Донецьк. обл.; *Кшиць-Дазъ, Лесная* (1898, ЛСПМ, 139, 155—157); *Кішій-Даз* (Експ.); 2) п. Мельникової л. Кріпенької л. Міусу, вп. в Азовське море; *Лесная* (1853, ВТКЗВД); 3) п. Дніпра; Солонянськ. р-н Дніпропетровськ. обл.; *Лѣсная* (ВЗК, 206); 4) пр. Бахмуту п. Сіверськ. Дінця п. Дону (ДСГМ); 5) пр. Шайтанки (у верхів'ї) п. Мокрих Ялів л. Вовчої л. Самари л. Дніпра; смт Благодатне Волноваськ. р-ну Днц; *Талій* (Експ.); 6) л. Ілемки л. Чечви л. Лімниці п. Дністра; с. Ілемня Рожнятівськ. р-ну Івано-Франківськ. обл.; *Lisna* (SG, III, 257; V, 315—316); *Лісна* (Машт., ДБ, 15); 7) л. Тетерева п. Дніпра; нп Бартуха, *Лісна Рудня* Дзержинськ. р-ну Житомирськ. обл. (1936, МЕ); *Лѣсна* (Машт., Дн., 42); *Лісна, Романівська* (1936, МЕ); 8) с. Барашівка Житомирськ. р-ну й обл.; *Lesna* (1789, АЮЗР, VII, III, 549); *рукави*: 9) п. Дніпра; с. Дніпровакам'янка Верхньодніпровськ. р-ну Дніпропетровськ. обл. (Макс., Прил., 86); *Лѣсная* (Макс., Прил., 86; ИИЗК, I, 49; ВЗК, 178; Машт., Дн., 77); 10) пр. Ірпеня п. Старого Дніпра; Київська обл.; *Лѣсная* (Машт., Дн., 50); пор. с. *Лісовиці* Києво-Святошинськ. р-ну Київськ. обл.

Лісний, -ого, ч.; потоки: 1) л. Стрия п. Дністра; гірло між потоками Яснової і Сопіт; Львівська обл. (ОКІМ); *Лѣсноий* (Машт., ДБ, 9); *Leśny* (SG, XI, 428); *Лесной* (WRG, III, 51); 2) пр. Пруту л. Дунаю; с. Іванівка Коломийськ. р-ну Івано-Франківськ. обл.; *Lisny* (SG, V, 319).

Лісниківський, -ого, ч.; потік, п. Золотої Липи л. Дністра; с. *Лісники* Березанськ. р-ну Тернопільськ. обл. (ОКІМ).

Лісниківщина, -и, ж.; руч., п. Груні п. Псла л. Дніпра; кол. с. Павловочки; суч. Сумська обл.; *Лѣсниковщина* (1785, ОРЧН, 27).

**Ліснийський**, -ого, ч.; **потік**, л. Золотої Липи л. Дністра; *с. Лісники* (з лісу Грабина) Бережанськ. р-ну, м. Бережани Тернопільськ. обл. (SG, V, 160; VI, 287); *Leśnicki* (SG, V, 251); *Лесницький* (WRG, III, 50); *Лѣсницькій* (Машт., ДБ, 20).

**Лісничанський**, -ого, ч.; **потік**, п. Кісви п. Тиси л. Дунаю; с. Косівська Поляна Рависьк. р-ну Закарпатськ. обл.; *Лисничанский* (1972, ME); пор. ур. *Лисничуи* (там же); *Lesnica* (Петров, 20).

**Лісовá**, -бі, ж.; 1) б., л. Нижньої Дворичної п. Осколу л. Сіверськ. Дінця п. Дону; *Лѣсовая* (1863, ВТКХГ; Машт., Дон, 53); 2) р., межириччя Случі п. Горині п. Прип'яті п. Дніпра й Тетерева п. Дніпра; с. Камінь Дзержинськ. р-ну Житомирськ. обл.; 1888 р., «с. Камень при рч. *Лысовой*» (Теодор., I, 218).

**Лісовá Кам'янка**, -ої -и, ж.; р., л. Тетерева п. Дніпра; м. Житомир (Нов., 294); *Kamienka lesna* (1595, АЮЗР, VII, 1, 62); *Kamionka* (1780, АЮЗР, I, IV, 634); *Каменка-Лѣсная* (Нов., 294); *Лѣсная Каменка*, *Лѣсова Каменка* (Машт., Дн., 44).

**Лісова Млинівка**, -ої -и, ж.; р., п. Перегнойки л. Плотви л. Зх. Бугу п. Вісли; Буськ. р-н Львівськ. обл. (OKIM); *Młynówka Lasowa* (SG, VI, 549; HW, 147).

**Лісовець**, -івцá, ч.; **потік**, пр. (Молого) Лукавця пр. Лукавця л. Бистриці-Надвірнянської п. Бистриці п. Дністра; з лісу Взувача, с. Гвізд Надвірнянськ. р-ну Івано-Франківськ. обл.; *Lasowiec* (SG, V, 92); *Лясовец* (WRG, III, 174).

**Лісовийський**, -ого, ч.; б., п. Крайньої Балаклійки пр. Балаклійки л. Сіверськ. Дінця п. Дону; *Лисовійський* (1845, КОЧ).

**Лісбóк**, -скá, ч.; **потік**, п. Серету л. Дунаю; нп Біла Криниця і Старий Вовчинець Глибочк. р-ну Чернівецьк. обл. (кут *Лісок*); *Лесбóк*, *Лясбóк*; 1907, *Lisok* (Карп., 148); *Lisok* (WRG, III, 51; SG, V, 319).

**Ліс Парнянський**, -у -ого, ч.; **яр**, п. Осколу л. Сіверськ. Дінця п. Дону; *Лѣсъ Парнянскій* (1863, ВТКХГ; між ярами Бураківським і Коланениковим).

**Літмир**, -а, ч.; р., л. Яблінки л. Стрия п. Дністра (Машт., ДБ, 9); с. Присліп Турківськ. р-ну, м. Турка Львівськ. обл.; *Litmirz* (SG, III, 345; V, 329; XI, 428); *Литмиж* (Машт., ДБ, 9), у с. Шум'яч того ж р-ну — *Літм'іш* (OKIM); *Литмиж* (WRG, III, 82).

**Літніанка**, -и, ж.; р., п. Дністра (КРУ, 33); нп Кавське Стрийськ., Верхні Гаї, Нижні Гаї і *Летня* Дрогобицьк. р-нів Львівськ. обл.; *Прирва*, *Przyrgwa* (Машт., ДБ, 6); пас. *Літинці* (Letynka). *Letnianka* (SG, V, 183).

**Літоваá**, -бі, ж.; р., п. Русави л. Дністра; м. Ямпіль Вінницьк. обл. (ПУОК, X, 31).

**Літовийський Рів**, -ого Рóву, ч.; **потік**, пр. Серету л. Дністра; витікає з зх. частини с. *Літовище*, гирло нижче с. Маркопіль Бродівськ. р-ну Львівськ. обл.; *Litowiskí rów* (SG, V, 329); *Litowski* (SG, X, 443).

**Лішків Потік**, -ового -оку, ч.; **потік**; м. Мукачеве Закарпатськ. обл.; 20-і рр. XX ст., *Лѣшків Потік* (Петров, 50).

**Ліщанкуватий**, -ого, ч.; **потч.**, л. витік Великого Тихівця л. Тересви п. Тиси л. Дунаю; с. Красна Тячівськ. р-ну Закарпатськ. обл.; *Ліщанковатий* (1972, ME).

**Ліщанський**, -ого, ч.; **потік**, п. Стрипи л. Дністра; нп Сороки, *Ліщанці* Бучацьк. р-ну Тернопільськ. обл.; *Liszczanski* (SG, V, 169).

**Ліщина**, -и, ж.; 1) **потік**, с. Довгопілля Верховинськ. р-ну Івано-Франківськ. обл.; 1787, *Liszczyna* (Hrabec, 85); *Лищина* (WRG, III, 86); 2) р., пр. Стоходу п. Прип'яті п. Дніпра; Камінь-Каширськ. р-н Волинськ. обл. (OKIM); *Лищина* (Тутк., Луцк., 59).

**Ліщини**, -ін, мн.; **потік**, с. Стрілки, кол. с. *Малі Ліщини* Старосамбірськ. р-ну Львівськ. обл.; *Ліщини* (OKIM).

**Ліщинський**, -ого, ч.; **потік**, с. Ставне Великоберезнянськ. р-ну Закарпатськ. обл.; 20-і рр. XX ст., *Лѣщинскій* (Петров, 64).

**Ліщинуватий**, -ого, ч.; **потік**, с. Великий Рожин Косівськ. р-ну Івано-Франківськ. обл.; 1777. *Potok Liszczenowaty*; *Liszczynowaty Potok* (Hrabec, 61, 85); *Лищинуватий* (WRG, III, 86).

**Лябський**, -ого, ч.; **потік**, п. Чорного Черемошу л. Черемошу п. Пруту л. Дунаю; с. Буркут Верховинськ. р-ну Івано-Франківськ. обл.; *Лябський*, *Лѣцкий* (МКвр.).

**Лобанів**, -ового, ч.; **яр**, п. Плотви л. Вовчої п. Сіверськ. Дінця п. Дону; *Лобанов* (1863, ВТКХГ); *Лобанов* (Машт., Дон, 44); пор. х. *Лобанов* (ВТКХГ; СНМ, Хрв., 68).

**Лобатківка**, -и, ж.; р., п. Зливу п. Тетерева п. Дніпра; с. Гута-Катюжанська Києво-Святошинськ. р-ну Київськ. обл.; *Лобатківка* (Де-ла-Флиз, 812).

**Лобачика**, -и, ж.; р., п. Тясмину п. Дніпра; Чигиринськ. р-н Черкаськ. обл.; *Лобачика* (1876, ПХЕВ. XXII, 398; Машт., Дн., 64).

**Лобачівка**, -и, ж.; р., бас. Горині п. Прип'яті п. Дніпра; с. Новомалин Острозьк. р-ну Ровенськ. обл.; *Лобачівка* (Карп., 45).

**Лобзунів**, -ового, ч.; **потік**, пр. Коровії (Коров'ї) л. Дереглюю п. Пруту л. Дунаю; с. Михальча Сторожинецьк. р-ну Чернівецьк. обл. (Карп., 148).

**Лободівщина**, -и, ж.; р., пр. Терехової л. Стрижня пр. Коропця л. Десни; с. Терехове Крелевецьк. р-ну Сумськ. обл.; проток *Лободівщина* (1659, СНМ, Чрг, 81); *Лободівщина* (Машт., Дн., 206).

**Ловець**, -вцá, ч.; **потік**, п. Дністра; с. Кульчичі Самбірськ. р-ну Львівськ. обл.; *Łowiec* (SG, V, 760).

**Ловинь**, -і, ж.; р., с. *Ловинь* Ріпкинськ. р-ну Чернівецьк. обл.; *Ловинь* (1742, СВМ, 102; 1765—1769, ОРОМ, ЧП, 82); *Ловинька* (1859, СНМ, Чрг, 50).

**Лов'ятин**, -а, ч.; р., п. Тясмину п. Дніпра; Смілянськ. р-н Черкаськ. обл.; *Łowiatin* (Ляск., ИКА, 23).

**Логваній**, Логваного, ч.; **яр**, л. Відкілка п. б. Лучки пр. Пісочної (у верхів'ї)

л. Сіверськ. Дінця п. Дону; *Логваной* (Машт., Дон, 59).

**Логвинів**, -ового, ч.; яр, пр. Айдару л. Сіверськ. Дінця п. Дону (ДСГМ).

**Логіська**, -сьок, мн.; р., пр. Собу л. Пд. Бугу; Вінницька обл. (ОАІМ).

**Логонів**, -ового, ч.; яр, п. Видного л. Волозької Балаклійки л. Балаклійки л. Сіверськ. Дінця п. Дону; *Логоновъ* (1863, ВТКХГ); *Логонов* (Машт., Дон, 49).

**Логутин**, -ого, ч.; яр, л. Лозовенької л. Уди п. Сіверськ. Дінця п. Дону; *Логутинъ* (1863, ВТКХГ); *Логутин* (Машт., Дон, 46).

**Лодіна**, -и, ж.; потік, л. Стривігору (Стрв'яжу) л. Дністра; *Лодына*, *Łodyna* (Машт., ДБ, 3); Львівська обл. (ОКІМ); як п. Карашина — *Łodyna*, *Łodynka* (SG, V, 677; XI, 425).

**Лодінка**, -и, ж.; р., л. Стривігору (Стрв'яжу) л. Дністра; Львівська обл. (ОКІМ); *Лодынка*, *Łodynka* (Машт., ДБ, 3); *Łodynka* (SG, V, 677; XI, 425).

**Лодінний**, -ого, ч.; потік, с. Старий Кропивник Дрогобицьк. р-ну Львівськ. обл.; від однойменної гори; *Лодінний* (ОКІМ).

**Ложів**, -евого, ч.; потік, п. Чорного Черемошу л. Черемошу п. Пруту л. Дунаю; с. Зелена (г. *Ложію*) Верховинськ. р-ну Івано-Франківськ. обл.; *Ложію* (МКур.).

**Ложний**, -ого, ч.; яр, п. Деркулу л. Сіверськ. Дінця п. Дону (Машт., Дон, 65); *Ложной* (1863, ВТКХГ).

**Ложок**, -жкă, ч.; б., л. Тернівки п. Самари л. Дніпра; *Ложекъ* (ВТКЕГ).

**Лозінка**, -и, ж.; рр.; л. Унави п. Ірпня п. Дніпра; смт Попільня Житомирськ. обл.; *Лозинка* (Фунд., 41; Похил., 2; 5; Машт., Дн., 49); 2) смт Димер Києво-Святошинськ. р-ну Київськ. обл.; 1789, *Łozinka* («rzeczka, Łozinka», АЮЗР, VII, III, 456).

**Лозинський**, -ого, ч.; потік, п. Ляхівця п. Голятинки п. Ріки п. Тиси л. Дунаю; с. Рекіти Міжгірськ. р-ну Закарпатськ. обл.; частіше *Потік* (1971, МЕ); 60-і рр. ХІХ ст., *Łozinski* (Петров, 22); 30-і рр. ХХ ст., *Leszinskiy*, *Лесзинський* — певне, помилк. (Wiesner, 49, 61).

**Лозівка**, -и, ж.; р., л. Вербіч п. Тетиви п. Снову п. Десни; с. Автунічі Городнянськ. р-ну Чернігівськ. обл.; *Лозовка* (1859, СНМ, Чрг, 49; Машт., Дн., 210).

**Лознік**, **Лозніків**, мн.; р., п. Случі п. Горнін п. Прип'яті п. Дніпра; Баранівськ. р-н Житомирськ. обл.; *Лозники* (Машт., Дн., 164).

**Лозова**, -ої, ж.; 66.: 1) л. Бритаю п. Береки п. Сіверськ. Дінця п. Дону; *Лозовая* (1863, ВТКХГ; Машт., Дон, 50 — як л. Шадиної; 1873, ТОИПХУ, VII, 214; ГОИУ, 101); пор. нп *Лозова* (ВТКХГ); *Лозова* (Катеринівка) (там же); тепер м. *Лозова* Харківськ. обл.; 2) л. Вовчої (у верхів'ї) л. Самари л. Дніпра; *Лозовая* (1775, ПГК); 3) л. Гайчуру л. Вовчої л. Самари л. Дніпра (РПГО, XIV, 618); *Лозовая* (1863, ВТКХГ); *Лозовенька* (АС); *Лозоватая* (1882, ГЕХГ, 366); *Большая Лозовая* (1898, ГИАУ, 92, 316); 4) л. Жеребця л. Сі-

верськ. Дінця п. Дону; *Лозовая* (Машт., Дон, 56); 5) л. Ковсугу л. Євсугу л. Сіверськ. Дінця п. Дону; *Лозовая* (Машт., Дон, 61); 6) л. Кривого Торця п. Казенного Торця п. Сіверськ. Дінця п. Дону (Експ.); *Лозовая* (СКЗР, LVII; Машт., Дон, 55); *Лозовé* (Експ.); *Лозоватый* (1799, АНГ, ПБУ); *Лозоватой* (АЕН — 1787, ПБУ); 7) л. Лізної л. Деркулу л. Сіверськ. Дінця п. Дону (Експ.); *Лозовая* (Машт., Дон, 64); яр *Лозовий*, *Лбзи* (Експ.); 8) л. *Лозової* (у верхів'ї) л. Самари л. Дніпра (1863, ВТКХГ); 9) л. Лугані л. Сіверськ. Дінця п. Дону; *Лозовая* (АС; вище б. Пипової або Картомиші); 10) л. Лугані п. Сіверськ. Дінця п. Дону; *Лозовая* (АС); 11) л. Осколу л. Сіверськ. Дінця п. Дону; *Лозовая* (1863, ВТКХГ; Машт., Дон, 53); яр *Лозовой* (1787, АХН, КИУ); *Лозоватая* (1857, ОХГ, 9); пор. х. *Лозовой* (ВТКХГ); суч. с. *Лозове* Артемівськ. р-ну Донецьк. обл.; 12) л. Самари л. Дніпра; *Лозовая* (1863, ВТКХГ; ГКСЗ; вище б. Водяної); 13) л. Солоної п. Вовчої л. Самари л. Дніпра; *Лозовая* (ВТКЕГ); 14) п. Дідової л. Міусу, вп. в Азовське море; *Лозовая* (1853, ВТКЗВД); 15) п. Жеребця л. Сіверськ. Дінця п. Дону (Експ.); *Лозовая* (ГКСЗ; Машт., Дон, 56); 16) п. Чорного Жеребця л. Сіверськ. Дінця п. Дону (Експ.); *Лозовая* (Машт., Дон, 56); 17) п. Іванового (Іванів) п. Можу п. Сіверськ. Дінця п. Дону; *Лозовая* (1863, ВТКХГ; Машт., Дон, 47); 18) п. Казенного Торця п. Сіверськ. Дінця п. Дону (Машт., Дон, 54); *Лозовая* (1882, ГЕХГ, 103, 197); 19) п. Малої Тернівки п. Самари л. Дніпра; *Лозовая* (1863, ВТКХГ; ГИОР, 162); смт Юр'ївка Павлоградськ. р-ну Дніпропетровськ. обл.; 20) п. Староскелятової, відгори б. Скелюватогої п. Лугані п. Сіверськ. Дінця п. Дону; *Лозовая* (АС); 21) п. Сухой п. Вільхової п. Лугані п. Сіверськ. Дінця п. Дону; *Лозовая* (ВТКЕГ; Машт., Дон, 63); 22) п. Шайтанки п. Мокрих Ялів л. Вовчої л. Самари л. Дніпра; *Лозовая* (АС); *Лозовой* (1863, СНМ, Ек, 36); *Лозоватая* (1837—1839, Ле-Пле); рр.: 23) л. Берестової п. Орелі л. Дніпра; Харківська обл.; *Лозовая* (Машт., Дн., 78); пор. с. *Лозова* Кегичівськ. р-ну тієї ж обл.; 24) л. Вовчої л. Самари л. Дніпра; *Лозовая* (ВТКЕГ); 25) л. Вовчої л. Самари л. Дніпра (КРУ, 120); *Лозовая* (1775, ПГК; Машт., Дн., 80); *Лозоватая* (1778, ГКНА); *Лозоватая* (1850, ОСОНК, 70); *Лозоватый* (1799, АНГ, ПБУ); яр *Лозоватой* (КЕНЛ); пор. радг. *Лозоватий* (АС); 26) л. Ворскли л. Дніпра на кордоні РРФСР (Білгородськ.) і УРСР (Сумськ. обл.); *Лозовая*, *Казачья Рудка* (Машт., Дн., 73); 27) л. Груні п. Псла л. Дніпра; Лебединськ. р-н Сумськ. обл.; *Лозовая* (1785, ОРЧН, 25; 1848, ВСОРИ, ПГ, 14; 1852, Ар., III, 38); пор. с. *Лозово-Грушеве* того ж р-ну; 28) л. Осколу л. Сіверськ. Дінця п. Дону (КРУ, 145); *Лозовая* (1773, МИКБ, II, 376; 1857, ОХГ, 9; 1863, ВТКХГ; Машт., Дон, 53; 1864, СНМ, Хрк, 109—110; ГОИУ, 209); *Лозовая* (1646, ДД, III,

84; «верхъ рѣчки Лозовой»); *Лозовка* (1850, ВСОРИ, ХГ, 20); пор. сл. *Лозовая* (МИКБ, II, 376; хх. *Лозовой* (ВТКХГ); *Лозовой Большой* або *Бедраговка* (ВТКХГ; 1864, СНМ, Хрк, 110); *Лозовой Малый* (ВТКХГ); *Лозовый* (*Лозовая*) (1864, СНМ, Хрк, 109); суч. нп *Лозова Перша* і *Лозова Друга* Дворічанськ. р-ну Харківськ. обл.; 29) л. Самари л. Дніпра (КРУ, 119); *Лозовый* (1782; МИРК; № 32; Машт., Дн., 80); *Лозоватка* (1799, АНГ, ППУ); яр *Лозоватый* (1837—1839, Ле-Пле); пор. нп *Лозовый* (АС), суч. с. *Лозове* Петропавлівськ. р-ну Дніпропетровськ. обл. (ІМСУ, Днп, 651); мог. *Лозова* (1863, ВТКХГ); 30) п. Красної л. Сіверськ. Діниця п. Дону; *Лозовая* (1782, МИРК, № 32; нижче Дуванки); 31) п. Лисогору л. Удаю п. Сули л. Дніпра; с. Грицівка Талалаївськ. р-ну Чернігівськ. обл.; *Лозовая* (1786, Шаф., 525); *Лозова*, *Лезова* (Машт., Дн., 61); 32) п. Лугані п. Сіверськ. Діниця п. Дону (РА — 1800, № 38); *Лозовая* (1775, ПГК; Машт., Дон, 62); *Азовая* — помилк. (1846—ГКЕР); *Лозовата* (1769, ПК); *Лозоватая* (1778, ГКНА); пор. нп *Лозовая* (1833, ОРКФ, 19; ВТКЕГ); нп *Верхня* і *Нижня Лозове* Артемівськ. р-ну Донецьк. обл.; кол. х. *Лозовий* Перевальськ. р-ну Ворошиловградськ. обл. (залився з м. Артемівськ); х. *Лозовской* (АС); 33) п. Лугані п. Сіверськ. Діниця п. Дону (1778, ГКНА); *Лозовая* (КЕНЛ; Машт., Дон, 62); *Лозовенька* (КРУ, 151); *Павловка* (Експ.); 34) п. Мурафи л. Дністра (КРУ, 49); *Лозовая*, *Тнилая* (Машт., ДБ, 27); нп *Лозове* (де й дістає свою назву), Біляни Могилів-Подільськ. р-ну Вінницьк. обл.; *Łozowa* (SG, V, 766; VI, 665); 1825, *Лозова* (Тр. Под., IX, 703, 707, 708; WRG, III, 99; Сем., I, 380; III, 282; Гульдм., 28; SG, VI, 665); *Лозова* (ПУОК, X, 31); 35) п. Пд. Бугу; с. *Лозова* Хмільницьк. р-ну Вінницьк. обл.; *Лозівська* (ПУОК, X, 25); 36) п. Сули л. Дніпра; с. Житне Роменськ. р-ну Сумськ. обл.; *Лозовая* (1785, ОРЧН, 20); *Лозова* (1786, Шаф., 553); *Łozowa*, *Лозовий* (Машт., Дн., 59); 37) п. Утки л. Удаю п. Сули л. Дніпра (XVII ст., ОСМ, III, 75; XIX ст., Марк., 358); *Лозовая* (Машт., Дн., 60); *Селезень* (1786, Шаф., 491); пор. нп *Лозове* Ічнянськ. р-ну й Срібнянськ. р-ну Чрг; 38) пр. Іваніці пр. Сможу л. Удаю п. Сули л. Дніпра; Ічнянськ. р-н Чернігівськ. обл.; *Лозовая* (1852, Ар., III, 36); 39) пр. Куни п. Собу л. Пд. Бугу (Тверит., 25); Вінницька обл.; 40) пр. Мерла л. Ворскли л. Дніпра; Богодухівськ. р-н Харківськ. обл.; *Лозовая* (1857, ОХГ, 20); 41) пр. Хоролу п. Псла л. Дніпра; Гадацьк. р-н Полтавськ. обл.; *Лозовая* (1785, ОРЧН, 24; 1859, СНМ, Пл, 27); 42) смт Ситківці Немирівськ. р-ну Вінницьк. обл. (1967, МЕ); 43) руч., пр. Многи л. Удаю п. Сули л. Дніпра; Ічнянськ. р-н Чернігівськ. обл.; *Лозовая* (1785, ОРЧН, 18; 1852, Ар., III, 37); *Лозова* (1786, Шаф., 582); *Лозовá* (1967, МЕ); пор. с-ще *Лозове* Ічнянськ. р-ну Чернігівськ. обл.

*Лозоватська*, -ої, ж.; бб.: 1) п. Клебань-Бика л. Кривого Торця п. Казенного Торця

п. Сіверськ. Діниця п. Дону; *Лозовацкая* (АС); 2) л. Вовчої л. Самари л. Дніпра (Експ.); *Лозовацкая* (АС); *Лозова* (Експ.).

*Лозовенька*, -ої, ж.; бб.: 1) л. Гайчуру л. Вовчої л. Самари л. Дніпра (РПГО, XIV, 618); *Лозоватка* (ОАІМ); пор. х. *Весело-Лозовенький* (1898, ГИАУ, 93); 2) л. Кам'янки л. Айдуру л. Сіверськ. Діниця п. Дону (1863, ВТКХГ); *Лозовенькая* (Машт., Дон, 60); рр.: 3) л. Береки п. Сіверськ. Діниця п. Дону; *Лозовенька* (1863, ВТКХГ; 1873, ТОИПУХУ, VII, 213); *Лозовенька* (КРУ, 143); яр *Лозовой* (1864, СНМ, Хрк, 77); *Лозовитая* (ОАІМ); пор. сл. *Лозовенька* (ВТКХГ; СНМ, Хрк, 77); тепер с. *Лозовенька* Балаклійськ. р-ну Харківськ. обл.; 4) л. Уди п. Сіверськ. Діниця п. Дону; *Лозовенька* (КРУ, 141); *Лозовенька* (1864, СНМ, Хрк, 5; 1863, ВТКХГ; Машт., Дон, 46); *Лозова* (1792, МИРК, № 38 — як л. Лопані біля гирла); *Лозовая* (1773, МИКБ, II, 325; 1786, АВ; КХУ — як л. Лопані; ОАІМ; ВГСС, II, 472; 1843 р. — як л. Лопані; 1850, ВСОРИ ХГ, 18); пор. нп *Русская Лозовая* (МИКБ, II, 325); *Лозова* (1792, Кордт, № 38); *Руское Лозова* (РА — 1800, 36); *Руское Лозово* (1787, АВ); *Русское Лозовое* (ВТКХГ), суч. нп *Руська Лозова*; *Черкаское Лозовое* (ВТКХГ); *Черкасская Лозова* (РА — 1800, 36), *Черкасска Лозова* (АВ 1786); суч. с. *Черкасска Лозова* Дергачівськ. р-ну Харківськ. обл.; пор. там же х. *Лозовенька* (Миколаївка) (1864, СНМ, Хрк, 5).

*Лозовець*, -івця, ч.; потік, л. Білки л. Серету л. Дунаю; с. Комарівці Сторожинецьк. р-ну Чернівецьк. обл.; *Лозовец*; 1855, *Łozowec* (Карп., 148; Карп., Серет, 93).

*Лозовий*, -ого, ч.; яри: 1) л. Кривого Торця п. Казенного Торця п. Сіверськ. Діниця п. Дону (1798, МИСОЕЕ, II, 75); 2) л. *Лозуватого* л. Скотуватого л. Самари л. Дніпра; *Лозовий* (СКЗР, LVII); 3) л. Товкачиного п. Хотімлі л. Сіверськ. Діниця п. Дону; *Лозовий* (1863, ВТКХГ; Машт., Дон, 44); 4) п. Рогані л. Уди п. Сіверськ. Діниця п. Дону; *Лозовий* (1845, КОЧ); 5) п. Скелюватой п. Лугані п. Сіверськ. Діниця п. Дону; *Лозовий* (Машт., Дон, 62); *Лозовой* (ВТКЕГ, як п. Старой Скельовой) п. Скельовой (Скелюватой); *Лозовая* (ГИПБУ — 1894, 137); пор. нп *Верхньо лозовой* (АС); 6) п. Сухого Бурлука п. Середнього Бурлука п. Сіверськ. Діниця п. Дону; *Лозовый* (Машт., Дон, 45); *Лозовой* (1863, ВТКХГ); пор. х. *Лозовий* (1786, АВ), суч. с. *Лозове* Великобурлуцьк. р-ну Харківськ. обл.

*Лозовий Колбдязь*, -бо -я, ч.; стр., пр. Липця л. Харкова л. Уди п. Сіверськ. Діниця п. Дону; *Лозовой Колодезь* (1663, ОХЕ, II, 179; 1721, там же, 162); *Лозовая* (1804, ГСРГ, III, 1177).

*Лозовий*, -а, ч.; р., л. Почепина л. Здвижу п. Тетерева п. Дніпра; Макарівськ. р-н Київськ. обл.; *Лозовикъ* (Машт., Дн., 48); пор. с. *Лозовик* того ж р-ну.

*Лозовік*, -івка, ч.; р., п. Дніпра; *Лозовокъ* (1594, МЮР, I, 186).

**Лозочки**, -чок, *мн.*; яр, л. Булавикивого л. Водяного л. Чорного Жеребця л. Сіверськ. Дінця п. Дону (Експ.); лим. *Лозочки* (Машт., Дон, 56).

**Лозувата**, -ої, *ж.*; **66.**: 1) л. Бобрівки п. Самари л. Дніпра; *Лозоватая* (ВТКЕГ); 2) л. Мокрої Московки (у верхів'ї) л. Дніпра (ВТКЕГ); *Лозоватой яръ* (КЕНЛ); 3) л. Татарки л. Самари л. Дніпра (ВТКЕГ); *Лозоватая* (ВТКЕГ); *Лозоватка* (ВГИНУ, 88); *Лозоватый* (1799, АНГ); *Лозоватой* (КЕНЛ); пор. с. *Лозоватка* (1799, АНГ, ПНУ; ВТКЕГ); 4) п. Гайчуру л. Вовчої л. Самари л. Дніпра (1862, ВТКГТ); 5) п. Самари л. Дніпра (1799, АНГ, ПБУ); *Лозоватая* (АС); *Лозовая* (1778, ГКНА); 6) п. Самари л. Дніпра (1778, ГКНА; нижче гирла Бика); 7) п. Середньої Терси п. Нижньої Терси л. Малої Терси л. Вовчої л. Самари л. Дніпра; *Лозоватая* (ВТКЕГ); пор. хх. *Лозоватые* (ВТКЕГ); 8) р., пр. Кобильної (Кобильної) л. Мокрих Ялів л. Вовчої л. Самари л. Дніпра (1850, ОСОНК, I, 70).

**Лозуватий**, -ого, *ч.*: 1) потік, пр. Манявки бас. Бистриці-Солотвинської л. Бистриці п. Дністра; *Лозоватый*, Łozowaty potok (WRG, III, 97; SG, VI, 95); 2) р., п. Кам'янки л. Інгульця п. Дніпра (1888, МХГ, III, 21); як л. Кам'янки л. Інгульця п. Дніпра (Машт., Дн., 92); Кіровоградська обл.; *Лозоватый* (Машт., Дн., 92); *Лозоватка* (МХГ, III, 1888, 21); пор. с. *Лозуватка* Криворізьк. р-ну Дніпропетровськ. обл.; яри: 3) л. Плотви (Фильової) л. Борової л. Сіверськ. Дінця п. Дону (АС); 4) л. Скотуватого л. Самари (нижче гирла Бика) л. Дніпра; *Лозоватой* (СКЗР, LVII), поряд яр *Лозової*; 5) л. Тернівки л. Самари л. Дніпра; *Лозоватой* (СКЗР, LVII); нижче Вовнянки; 6) л. Чорного Жеребця л. Сіверськ. Дінця п. Дону; *Лозоватый* (ГКСЗ; Машт., Дон, 56); 7) п. Верхньої Біленької п. Сіверськ. Дінця п. Дону; *Лозоватый* (ГКСЗ; Машт., Дон, 58); 8) п. Самари л. Дніпра; *Лозоватой* (СКЗР, LVII); вище б. Сорокової і р. Вовнянки; *Лозовая* (1778, ГКНА).

**Лозуватка**, -и, *ж.*; **66.**: 1) л. Висуні п. Інгульця п. Дніпра; Миколаївська обл.; *Лозоватка* (КРУ, 128); 2) п. Боковенької п. Бокової п. Інгульця п. Дніпра; *Лозоватка* (1876, ПХЕВ, XXII, 404; 1888, МХГ, III, 29); *Лозоватка* (ОАІМ); 3) п. Омельника п. Переволока п. Дніпра; Верхньодніпровськ. р-н Дніпропетровськ. обл.; *Лозоватка* (1888, МХГ, III, 9); 4) пр. Вошивої п. Кам'янки п. Базавлука п. Дніпра; Дніпропетровська обл.; *Лозоватка* (1876, ПХЕВ, XXII, 405); 5) пр. Красної Кам'янки л. Інгульця п. Дніпра; Кіровоградська обл.; *Лозоватка* (1876, ПХЕВ, XXII, 401); 6) пр. Середньої Терси (у верхів'ї) п. Нижньої Терси л. Вовчої л. Самари л. Дніпра (ГИПБУ — 1894, табл. IV); **рр.**: 7) л. Бешки п. Інгульця п. Дніпра; Кіровоградська обл.; *Лозоватка* (1876, ПХЕВ, XXII, 403; Машт., Дн., 92); пор. с. *Лозуватка* Олександрійськ. р-ну Кіровоградськ. обл.;

8) л. Інгульця п. Дніпра; Кіровоградська обл.; *Лозоватка* (ОСОНК, I, 67; Машт., Дн., 92); 9) л. Малої Висі л. Великої Висі л. Синюхи л. Пд. Бугу; с. *Лозуватка* Маловисківськ. р-ну Кіровоградськ. обл.; *Лозоватка* (КРУ, 62; Машт., ДБ, 39; ВЗК, 136; Шмидт, 165); 10) л. Татарки л. Самари л. Дніпра (1856, ГКЕГ); 11) п. Аджамки л. Інгулу л. Пд. Бугу; *Лозоватка* (Машт., ДБ, 42; Шмидт, 165); 12) п. Кам'янки л. Інгулу л. Пд. Бугу; *Лозоватка* (Машт., ДБ, 42; ВЗК, 139; Шмидт, 166); *Лозоватка* (КРУ, 69); 13) п. Келебердянського Омельника п. Дніпра; Онуфріївськ. р-н Кіровоградськ. обл.; *Лозоватая* (1779, Исл.); *Лозоватка* (Машт., Дн., 72); 14) п. Мертводу л. Пд. Бугу; *Лозоватка* (1967, МЕ; КРУ, 67); *Лозоватка* (Машт., ДБ, 41; Шмидт, 165); *Лозоватая*, *Розоватая* (ВЗК, 138); 15) п. Сугоклії-Кам'януватої п. Інгулу л. Пд. Бугу; *Лозоватка* (Машт., ДБ, 42; Шмидт, 165); *Лозовая* (ВЗК, 139); *Лозоватка* (КРУ, 69); 16) вп. в Азовське море; Запорізька обл. (1862, ВТКГТ); *Лозуватка* (ІМСУ, Зп, 638—641); *Бердинка* (ГК — 1743); *Нижняя Берда* (КАМ — 1701); *Бердянка* (1778, ГКНА); *Бердиска* (КАМ — 1739); *Сердинка* (1769, ПК); *Бердиқай-Алі* (1865, СНМ, Тв, 24); *Berdinka Fl.* (на карті Криму і Східного Ногаю; 1784, Тунм., 74); *Nischna Berda* (КАМ — 1699); *Niesna Berda* (КАМ — 1703); пор. с. *Лозуватка* Приморськ. р-ну Запорізьк. обл.; 17) пр. Кушугуму л. Дніпра; Запорізька обл. (НРЗХ, 51); пор. оз. *Лозовате* на о. Хортиці (НРЗХ, 51); оз. *Лозувате* в смт Горностаївка Херсонськ. обл. (НРЗХ, 51); 18) пр. Сухого Омельничка л. Келебердянського Омельника п. Дніпра; с. Вишнівці (кол. с. Іванівка) Онуфріївськ. р-ну Кіровоградськ. обл.; *Лозоватка* (1888, МХГ, III, 9); пор. с. *Лозуватка* (там же); 19) л. Сухої Саксагані л. Інгульця п. Дніпра (ВЗК, 129); як п. Саксагані л. Інгульця п. Дніпра (Машт., Дн., 92); Дніпропетровська обл.; *Камисаровка* (Машт., Дн., 92); *Лозоватая* (ВЗК, 129); *Лозоватка* (Машт., Дн., 92); *Лозоватка* (КРУ, 127); пор. с. *Лозуватка* П'ятихатськ. р-ну Дніпропетровськ. обл.; 20) п. Келебердянськ. Омельника п. Дніпра; Онуфріївськ. р-н Кіровоградськ. обл.; *Лозоватка* (Машт., Дн., 72); пор. с. *Лозуватка* того ж р-ну.

**Лоз'янка**, -и, *ж.*; **потік**, с. *Лозянський* Міжгірськ. р-ну Закарпатськ. обл.; *Лоз'янка* (1973, МЕ); *Просвіна* (?).

**Лоз'яча**, -ої, *ж.*; **б.**, п. Баламутки л. Наумихи п. Кривого Торця п. Казенного Торця п. Сіверськ. Дінця п. Дону (Експ.); *Лоз'я* (Машт., Дон, 55).

**Лойовець**, -івця, *ч.*; **потік**, л. Пруту л. Дунаю; нп *Лова* і Ділятин Надвірнянськ. р-ну Івано-Франківськ. обл.; Łojowiec (SG, V, 687; IX, 108); *Ловець* (WRG, III, 94).

**Лойбк**, *Лійка*, *ч.*; **р.**, на л. бер. Дніпра; Кам'янсько-Дніпровськ. р-н Запорізьк. обл. (НРЗХ, 14).

**Локітський**, -ого, ч.; **потік**, с. Латірка Воловецьк. р-ну Закарпатськ. обл.; *Лок'біцький* (1972, МЕ); пор. *Локоцький* — присілок (Латірки) (Петров, 46).

**Локниця**, -і, ж.; рр.: 1) л. Стоходу п. Прип'яті п. Дніпра; с. Боровне Камінь-Каширськ. р-ну Волинськ. обл.; *Локниця*, *Лопниця* (Машт., Дн., 140; Дрозд, МРУ, 40); *Łopnica* (SG, V, 724); *Łopnice* (SG, XI, 348); 1887, *Локинца* (Забелин, 19); пор. с. *Локниця* Зарічненськ. р-ну Ровенськ. обл.; 2) п. Свидівки (Болотниці) п. Уборти п. Прип'яті п. Дніпра; Овруцьк. р-н Житомирськ. обл. (ОКІМ); *Локниця* (Машт., Дн., 149); *Łoknica* (SG, V, 689).

**Локня**, -і, ж.; рр.: 1) л. Богайчихи п. Сули л. Дніпра; с. *Локня* Роменськ. р-ну Сумськ. обл. (ОКІМ); *Локня* (Машт., Дн., 59); 2) л. Виру л. Сейму л. Десни; с. *Локня* Сумськ. р-ну й обл. (ОКІМ); *Локня* (Машт., Дн., 224); 3) п. Ворскли л. Дніпра; Сумська обл.; *Тростенець*, *Тростянець*, *Локня* (Машт., Дн., 73); 4) п. Клевети п. Сейму л. Десни; *Локоть* (Машт., Дн., 225); *Локта* (1859, СНМ, Чрг, 39); починається у Севськ. р-ні Брянськ. обл., протікає через нп Яструбщина і Уланове Глухівськ. р-ну Сумськ. обл. (1970, МЕ); 5) п. Псла л. Дніпра; Сумська обл. (Машт., Дн., 67); 6) л. Реті л. Есмані л. Десни; с. *Локня* Кролевецьк. р-ну Сумськ. обл.; *Локня* (1859, СНМ, Чрг, 79; Машт., Дн., 205); 7) п. Сейму л. Десни; гирло перед р. Єзуч у Конотопськ. р-ні Сумськ. обл.; *Локня* (Машт., Дн., 226); 8) п. Сули л. Дніпра; с. Гудими Роменськ. р-ну Сумськ. обл.; *Локня* (1785, ОРЧН, 20; 1886, Гуров, 422); *Локня Большая* (1786, Шаф., 524).

**Локнянка**, -и, ж.; р., л. Виру л. Сейму л. Десни л. Дніпра; с. *Локня* Сумськ. р-ну й обл.; *Локнянка* (Машт., Дн., 224).

**Лобли**, -а, ч.; **потік**, л. Богдану п. Білої Тиси л. Тиси л. Дунаю; смт Богдан Рахівськ. р-ну Закарпатськ. обл.; *Лоблин* (ОАІМ); 30-і рр. XX ст., *Lolin Zvor*, *Лолін Звор* (Wiesner, 45, 61).

**Лоблинець**, -нця, ч.; **потік**, с. *Лолін* Долинськ. р-ну Івано-Франківськ. обл. (ОАІМ).

**Лом'яка**, -и, ж.; р., л. Стративи л. Снову п. Десни л. Дніпра; Щорськ. р-н Чернігівськ. обл.; *Лом'яка* (Машт., Дн., 208; ОАІМ).

**Лом'янка**, -и, ж.; р., с. Ларинівка Новгород-Сіверськ. р-ну Чернігівськ. обл.; *Лом'янка* (1671, ОСМ, I, 190); пор. с. *Ломанка* (там же).

**Лом'яна**, -и, ж.; р., л. Псла л. Дніпра; Кременчуцьк. р-н Полтавськ. обл.; *Лом'яна* (1852, Ар., III, 111); *Ломанъ* (Машт., Дн., 72).

**Лом'яка**, -й, ж.; стр., пр. Уди п. Сіверськ. Дінця п. Дону (1850, ВСОРИ, ХГ, 90; сл. Ольшана).

**Ломленка**, -и, ж.; р., с. *Ломленка* Ямпільськ. р-ну Сумськ. обл.; *Ломленка* (XVIII ст., ОСМ, II, 487).

**Ломля**, -і, ж.; р., п. Різни л. Ірші л. Тетерева п. Дніпра (Машт., Дн., 47); як л. Ірші л. Тетерева п. Дніпра (ОКІМ); Жито-

мирська обл.; *Ломля* (Машт., Дн., 47); *Ломля* (ОКІМ).

**Ломовий Звір**, -ого Зв'ору, ч.; **потік**, п. Сушанської Ріки п. Бронцецької Ріки л. Боржави п. Тиси л. Дунаю; с. Суха Іршавськ. р-ну Закарпатськ. обл. (1973, МЕ).

**Ломотів Потік**, -ового -оку, ч.; **потік**, п. Боржави п. Тиси л. Дунаю; с. Приборжавське Іршавськ. р-ну Закарпатськ. обл.; *Лом'отіу* *Пот'іук* (1973, МЕ).

**Ломуваня**, -і, ж.; **потік**, л. (основний) витік Визниці п. Латориці л. Бодрогу п. Тиси л. Дунаю; с. Пузняківці Мукачівськ. р-ну Закарпатськ. обл.; 30-і рр. XX ст., *Ломовања*, *Ломованя* (Wiesner, 56, 61).

**Ломуватий**, -ого, ч.; **яр**, п. Липової Долини пр. Водолажки п. Можу п. Сіверськ. Дінця п. Дону; *Ломоватий* (1863, ВТКХГ; Машт., Дон, 48).

**Ломуватка**, -и, ж.; р., п. Санжарівки п. Лугани п. Сіверськ. Дінця п. Дону; *Ломоватка* (1853, ОСОНК, II, 514; Машт., Дон, 62); *Ломоватая* (1778, ГКНА); *Ломовая* (1769, КЧР — *Ламова*; 1773, КАН, як п. Лугани нижче гирла р. Санжарівки; 1782, МИРК, 32; 1799, АНГ, ПБУ); пор. с. *Ломовотка* (1833, ОРФ, 23—24), вона ж *Ломотка* (Анненська) (ВТКЕГ). *Ломоватка* (ОСОНК, II, 514, 520; РПГО, XIV, 852); у XVII—XVIII ст. — «стародавнє запорізьке займище» *Ломовая* (МИСОЕЕ, II, 130), смт *Ломуватка*, *Южна Ломуватка* Брянківськ. міськради Ворошиловградськ. обл.

**Ломуватчик**, -а, ч.; **потік**, л. Зубрівців л. Лопушного л. Ріки п. Тиси л. Дунаю; с. Лопушне Міжгірськ. р-ну Закарпатськ. обл.; *Ломов'атчик* (1971, МЕ).

**Ломувач**, -а, ж.; **потік**, п. Потоку п. Терелі п. Тиси л. Дунаю; с. Негровець Міжгірськ. р-ну Закарпатськ. обл.; 20-і рр. XX ст., *Ломов'іч* (Петров, 12; 1972, МЕ).

**Ломшір**, -у, ч.; **потік**, п. Терелі п. Тиси л. Дунаю; с. Драгове Хустськ. р-ну Закарпатськ. обл.; *Ломш'ур*, *Лумш'ур* (1972, МЕ).

**Лонівка**, -и, ж.; рр.: 1) п. Золотої Липи л. Дністра; *Лоневка*, *Łoniówka* (Машт., ДБ, 20); *Łoniówka* (SG, V, 714—715); нп Лоні, *Лонівка* й *Вишнівчик* Перемишлянськ. р-ну Львівськ. обл.; (ОКІМ); 2) пр. Пляшівки п. Стиру п. Прип'яті п. Дніпра; нп Опарипси й Перенятин Червоноармійськ. р-ну Ровенськ. обл.; *Łanówka* (SG, VII, 959); *Łonówka* (SG, X, 459); 1893, «с. Опарипси при рч. *Лановк'я*» (Теодор., III, 160).

**Лонкі**, -ок, мн.; р., бас. Ікви п. Стиру п. Прип'яті п. Дніпра; с. Панталія Дубнівськ. р-ну Ровенськ. обл. (1964, МЕ); пор. с. *Лонки* Волочиск. р-ну Хмельницьк. обл.

**Лопань**, -і, ж.; р., л. Уди п. Сіверськ. Дінця п. Дону; *Лопань* (1655, ОХЕ, I, 160, к. XVII ст., «на *Лопани*»; 80—90-і рр. XVIII ст., ПГСУГ, ПХ.); *Лопань* (КРҮ, 141); *Лопин* (ОАІМ, «по Харькову и по

*Лопину*», «от... *Лопина* верхъ»; 1629, АМГ, I, 245; «верх Угрима и *Лопина*»; 1655, ОХЕ, I, 161; к. XVIII ст.; «на *Лопине*»; *Лопина* (КБЧ, 63; «от *Лопиноу*», 71); *Лопаясь* р. (ОАІМ карта Польщі Алларда, складена Бопланом); *Lorapis R.* (1650, МИРК, Карта України Боплана); *Loran R.* (2-а пол. XVIII ст., КЧД и КЧД<sub>1</sub>); fl. *Lorān* (1699, МИРК, Карта Пд. Росії Менгдена і Брюса); *Lorains R.* (1665, Кордт, № 2); *Lorains Fl.* (fl.) (2-а чверть XVIII ст., Кордт, № 21; 1684, Кордт, № 4); *Loravis R.* (1706, Кордт, № 19); *Loravis R.* (2-а чверть XVIII ст., Кордт, № 20); пор. нп *Лопань* (1787, АХГ; КЗУ); суч. смт *Козача Лопань* Дергачівськ. р-ну Харківськ. обл.; нп *Весела Лопань* (у верхів'ї; 1898, ККГ); *Залопань* — частина м. Харків (1808, ГСРГ, VI, 712).

*Лопата*, -и, ж.; р., с. Бурківка Ніжинськ. р-ну Чернігівськ. обл.; *Лопата* (1859, СНМ, Чрг, 153).

*Лопатин*, -а, ч.; потік, с. Тур'я Поляна Перечинськ. р-ну Закарпатськ. обл.; 20-і рр. XX ст., *Лопатин* (Петров, 59, 63); пор. ур. *Рубань коло Лопатина* (Петров, 59); *Лопатин* (там же, 62).

*Лопатина*, -ої, ж.; р., п. Івоту л. Десни; с. Івот Шосткинськ. р-ну Сумськ. обл.; *Лопатина* (Машт., Дн., 205); «при руч. *Лопатинѣ*» (1859, СНМ, Чрг, 115).

*Лопатиха*, -и, ж.; р., л. Дніпра; між рр. Нова й Рогачик; Верхньорогачицьк. р-н Херсонськ. обл. (ОКІМ); пор. с. *Лопатки* Гарностаївськ. р-ну Херсонськ. обл.

*Лопатник*, -а, ч.; потік, п. Глинниці пр. Пруту л. Дунаю; с. Драчинці Кіцманськ. р-ну Чернівецьк. обл.; *Lopatnik* (SG, V, 719); *Лопатникъ* (ОСОНК, I, 61, 188); як л. Пруту; *Лопатинка*, *Lopatnikul* (WRG, III, 111; Сем., I, 317; IV, 227; СНМ, БО, 58).

*Лопачин*, -ого, ч.; яр, п. Нетриусу л. Сіверськ. Дінця п. Дону (ГОИУ, 214; Машт., Дон, 54); *Лопачине* (Експ.).

*Лопашівка*, -и, ж.; стр., кол. с. Ходачків Козівськ. р-ну Тернопільськ. обл. (АС).

*Лопінка*, -и, ж.; потік, л. Брустуриянки л. Тересви п. Тиси л. Дунаю; с. Лопухів Тячівськ. р-ну Закарпатськ. обл.; *Л'бнінка* (1972, МЕ).

*Лопінський*, -ого, ч.; потік, п. Прохідного п. Боржави п. Тиси л. Дунаю; с. Керещки Свалявськ. р-ну Закарпатськ. обл. (1973, МЕ).

*Лопкарівський*, -ого, ч.; потік, л. Студеного л. Рипинки п. Ріки п. Тиси л. Дунаю; с. Нижній Студений Міжгірськ. р-ну Закарпатськ. обл. (1971, МЕ); *Ladkorovsky* (?) (Wiesner, 49, 61).

*Лопотаний*, -ого, ч.; потік, п. Урича (Урича) л. Стрия п. Дністра; с. Урич Сколівськ. р-ну Львівськ. обл.; *Lopotany* (SG, XII, 821).

*Лоптова*, -ої, ж.; б., п. Янчокраку л. Кінської л. Дніпра (ВТКЕГ); Запорізьк. обл.

*Лопухівська*, -ої, ж.; р., л. Вёрскля л. Дніпра; Котелевськ. р-н Полтавськ. обл.; *Лопуховская* (Машт., Дн., 76).

*Лопушанка*, -и, ж.; потоки: 1) л. Лазівшани л. Чорної Тиси п. Тиси л. Дунаю; смт Ясіня Рахівськ. р-ну Закарпатськ. обл.; *Лопуш'инка* (ОАІМ); 20-і рр. XX ст., *Лопушанка* (Петров, 11); 30-і рр. XX ст., *Lopuszanka* (Wiesner, 37, 61); пор. *Lopuszanka* — гребля (там же, 37) і плн. (Петров, 10); 2) п. Шаулу л. Білої Тиси л. Тиси л. Дунаю; смт Богдан Рахівськ. р-ну Закарпатськ. обл.; *Лопуш'инка* (ОАІМ); 30-і рр. XX ст., *Lopuszanka*, *Лопушанка* (Wiesner, 45, 61); 3) п. Ясениці п. Дністра; с. *Лопушанка-Хомина* Старосамбірськ. р-ну Львівськ. обл.; *Lopuszanka* (SG, III, 473; V, 727; Машт., ДБ, 2); *Лопушана* (WRG, III, 113); *Lopuszana* (Машт., ДБ, 2); 4) л. Баб'янки л. Сербеня п. Ворони п. Бистриці-Надвірнянської п. Бистриці п. Дністра; с. Середній Майдан (присілок *Опрашинок* Надвірнянськ. р-ну Івано-Франківськ. обл.); *Opraszyna*, *Lopuszanka* (SG, V, 727); 5) п. Мочару пр. Стривігору (Стрв'яжу) л. Дністра; *Lopuszanka* (SG, V, 727; VI, 560); у с. Ясениця-Замкова того ж р-ну — *Lopuszanka* (АС); *Лопушаница* (WRG, III, 113); як *Lopusznica*, *Moczar* л. Стривігору (SG, XI, 425); пор. с. *Лопушанка-Хомина* Старосамбірськ. р-ну Львівськ. обл.; 6) п. Серету л. Дністра; гірло між рр. Гук і Нестерівка (КРУ, 13; WRG, III, 113).

*Лопушина*, -ої, ж.; р., пр. Кінської л. Дніпра; Запорізьк. та Василівськ. р-ни Запорізьк. обл. (НРЗХ, 52); пор. х. *Лопушине* — по дорозі із с. Маячка Василівськ. р-ну Запорізьк. обл. до Дніпра (НРЗХ, 52).

*Лопушка*, -и, ж.; р., л. рук. Дніпра (нижче р. Кушугум); між рр. Музурман і Клокунка; *Лопушка* (Машт., Дн., 84).

*Лопушина*, -и, ж.: 1) потік, п. Сприні л. Черхави п. Бистриці-Тисьменицької п. Дністра; с. Черхава Самбірськ. р-ну Львівськ. обл.; *Lopuszna* (SG, XI, 149); рр.: 2) л. Бистрого пр. Лімниці п. Дністра; Івано-Франківська обл. (ОАІМ); *Lopuszna* (WRG, III, 114; Машт., ДБ, 15; SG, V, 727); 3) л. Бистриці-Солотвинської л. Бистриці п. Дністра; с. Пороги Богородчанськ. р-ну Івано-Франківськ. обл.; *Lopuszna* (SG, I, 512; V, 727, 729); *Lopuszanski potok* (SG, I, 512; WRG, III, 114); 4) л. Рибниці п. Пруту л. Дунаю; Івано-Франківська обл. (WRG, III, 114); *Lopuszna* (SG, X, 61); 5) л. Серету л. Дунаю; нп Берегомет (над Серетом) (з лісу *Лопушна*) і Долішній Шепіт (поблизу г. *Лопушина*) Вижицьк. р-ну Чернівецьк. обл.; *Lopuszna* (SG, V, 730; X, 445); *Лопушна*, *Лопушная* (Карп., Серет, 92); *Лѣпушина*; 1886, *Laruszna* (Карп., 148); 6) п. Білого Черемошу п. Черемошу п. Пруту л. Дунаю (КРУ, 27); між нп Яблуніця-Путила і Селятин Путільськ. р-ну Чернівецьк. обл. (SG, I, 729); пор. г. *Лопушна*; 1886, *Lopuszna* (Карп., 148).

**Лопушний**, -ого, ч.; р., л. Ріки п. Тиси л. Дунаю; з плн. Озірна; с. *Лопушне*; гирло нижче с. Торунь Міжгірськ. р-ну Закарпатськ. обл.; *Лопушний*, *Лопушанка*; у верхів'ї *Йурич Звір* (1971, МЕ); 30-ї рр. XX ст., *Lorüşny*, *Лопушний* (Wiesner, 49, 61); *Лопушня* — помилк. (КРУ, 19).

**Лоп'янка**, -и, ж.; рр.: 1) пр. Березівки пр. Пруту л. Дунаю; с. Іспас Вижицьк. р-ну Чернівецьк. обл.; *Łorjanka* (SG, V, 722); 2) Коломийськ. р-н Івано-Франківськ. обл.; *Лопянка* (WRG, III, 116); 3) с. *Лоп'янка* Рожнятівськ. р-ну Івано-Франківськ. обл. (ОАІМ).

**Лорина**, -ої, ж.; б., л. Водяної л. Бика л. Самари л. Дніпра; *Лорина* (1863, ВТКХГ).

**Лосик**, -а, ч.; стр., л. Вільшанки п. яру Вилового п. Мозу п. Сіверськ. Діңця п. Лону (1683, МИКБ, I, 127); *Лосика* (род. одн.) (1767, МИКБ, II, 200; 1768, 220; 1773, 330); *Лосикъ* (1767, МИКБ, II, 199: «по ручю *Лосику*»).

**Лосинівка**, -и, ж. р., п. Удаю п. Сули л. Дніпра; смт *Лосинівка* Ніжинськ. р-ну Чернігівськ. обл. (ОКІМ); *Лосиновка* (1785, ОРЧН, 15).

**Лосинчик**, -а, ч.; р., с. *Лосинець* Турківськ. р-ну Львівськ. обл. (ОАІМ).

**Лосівка**, -и, ж.; р., с. Дерепівка Менськ. р-ну Чернігівськ. обл.; *Лосовка* (1859, СНМ, Чрг, 152).

**Лосівський**, -ого, ч.; потік, пр. Пістинки п. Пруту л. Дунаю; Косівськ. р-н Івано-Франківськ. обл. (ОКІМ).

**Лоска**, -ї, ж.; р., п. Десни л. Дніпра; поч. в Авдівських болотах Сосницьк. р-ну, гирло коло с. Мезин Коропськ. р-ну; нп *Лоска* і Ушівка Новгород-Сіверськ. р-ну Чернігівськ. обл.; *Лоска* (XVII ст., ОСМ, I, 218; 1899, Рус., ОЧГ, I, 14; Машт., Дн., 205; 1967, МЕ); *Ласка* (ОАІМ).

**Лосниця**, -ї, ж.; р., п. Мізунки л. Свічі п. Дністра; гирло між рр. П'янка й Крайня; Івано-Франківськ. обл.; *Лосниця*, *Losncica* (WRG, III, 119; Машт., ДБ, 12).

**Лосова**, -ої, ж.; р., п. Лопушної п. Білого Черемошу п. Черемошу п. Пруту л. Дунаю; с. Яблуниця (г. *Лосови*) Путитьськ. р-ну Чернівецьк. обл.; *Лосова*; 1886, Losowa (Карп., 148).

**Лостина**, -а, ч.; потік, п. Путили п. Черемошу п. Пруту л. Дунаю; Чернівецьк. обл. (ОКІМ); *Lostyn* (SG, IX, 323).

**Лостун**, -а, ч.; потоки: 1) п. Серету л. Дунаю; *Lostun* (SG, X, 445); 2) смт Верховина Івано-Франківськ. обл.; *Łóstun* (Hrabec, 100); *Лостун* (WRG, III, 119); *Лостун*, *Лустун* (Карп., Серет, 92).

**Лосянка**, -и, ж.; р., п. Жиді п. Старика п. Дніпра (Машт., Дн., 49), як п. Дніпра (Макс., Киев., 23); Київська обл.; *Лосанка* (Фунд., 40; Машт., Дн., 49; Макс., Киев., 23).

**Лотáva**, -и, ж.; р., с. Шабалинів Коропськ. р-ну Чернігівськ. обл.; *Лотавá* (1765—1769, ОРОМ, НП, 339).

**Лотадині**, -ого, ч.; потік, л. Яблуниць л. Брустуранки л. Тересви п. Тиси л. Ду-

наю; с. Лопухів Тячівськ. р-ну Закарпатськ. обл.; *Лотадин* (1972, МЕ).

**Лотак**, -а, ч.; р., п. Шийки л. Тетерева п. Дніпра; Житомирськ. обл.; *Лотакъ* (Машт., Дн., 43).

**Лоточок**, -чка, ч.; р., л. Стугни п. Дніпра; с. Підгірці Обухівськ. р-ну Київськ. обл.; *Лоточиокъ* (Де-ла-Флиз, 518).

**Лоханська**, -ої, ж.; б., л. Дніпра; Дніпропетровськ. обл. (ІМСУ, Днп, 10); *Лоханская* (ВГИНУ, 118—119); *Лаханская* (ВТКЕГ); пор. поріг *Лоханский* (1832, ГАРИ); *Лаханский* (ВТКЕГ); х. *Лаханский* (там же).

**Лохвня**, -ї, ж.; р., п. Сули л. Дніпра; *Лохвця* (XVII ст., КБЧ, 108; 1785, ОРЧН, 19; 1852, Ар., III, 36; Машт., Дн., 59); *Лоховица* (1590, Żg. dz. XXII, 585); починається в Чорнухинськ. р-ні, протікає через м. *Лохвиця*, гирло в *Лохвицьк.* р-ні Полтавськ. обл.

**Лохова**, -ої, ж.; р., пр. Утки л. Удаю п. Сули л. Дніпра; Прилуцьк. р-н Чернігівськ. обл.; *Лохова* (1852, Ар., III, 284).

**Лочений**, -ого, ч.; потік, п. Тисьмениці п. Бистриці-Тисьменицької п. Дністра; початок у Дрогобицьк. р-ні, гирло між мм. Борислав і Дрогобич Львівськ. обл. (SG, XII, 722); *Лоченый*, *Łoczenny* (Машт., ДБ, 5); *Łozeny* (SG, V, 728).

**Лош**, -у, ч.; р., л. Десни; с. Ховми Борзнянськ. р-ну Чернігівськ. обл.; *Лошь* (XVII ст., ОСМ, II, 49; 1765—1769, ОРОМ НП, 106); *Лошь* (Машт., Дн., 207); пор. *Лошь* — місце розливу рр. Доч і Борзна (1898, Рус., ОЧГ, 15).

**Лошák**, -á, ч.; рр.: 1) л. Псла л. Дніпра; Сумськ. р-н і обл.; *Лошакъ* (Машт., Дн., 66); 2) п. Кам'янки л. Тетерева п. Дніпра; с. Вільськ Черняхівськ. р-ну Житомирськ. обл.; *Лошакъ* (Машт., Дн., 45); *Лошак* (ОКІМ).

**Лошаківський**, -ого, ч.; потік, п. Лютянки л. Ужа л. Лабірця п. Бодрогу п. Тиси л. Дунаю; с. Люта Великоберезнянськ. р-ну Закарпатськ. обл.; *Лошаківський* (ОАІМ).

**Лошенка**, -и, ж.; р., пр. Десни л. Дніпра; с. Морівськ Козелецьк. р-ну Чернігівськ. обл.; *Лошенка* (1765—1769, ГСМКП, 150).

**Лошійця**, -ї, ж.; р., л. Ворскля л. Дніпра; Полтавська обл.; *Лошійця* (ОКІМ).

**Лoшівка**, -и, ж.; р., л. Стиру п. Прип'яті п. Дніпра; *Лoшівка* (КРУ, 72); нп Завидче, Сморгів Радехівськ. р-ну Львівськ. обл. (SG, XIV, 490; ІМСУ, Лв, 638); *Łoszówka*, *Smarzowski gów* (SG, X, 867); *Лошувка* (Дрозд, МРУ, 63).

**Лoшова**, -ої, ж.; р., п. Знобівки л. Десни п. Дніпра; Середино-Будськ. р-н Сумськ. обл.; *Лoшова* (Машт., Дн., 203); *Лoшова* (1964, МЕ).

**Лощина**, -я, ж.; р., п. Деркулу л. Сіверськ. Діңця п. Дону; *Лощинная* (РПГО, XIV, 859; поряд із р. Нижньовільхівка); пор. кол. с. *Верхня Лощина* (АТПУ — 1969, II, 545); с. *Нижня Лощина* Станично-Луганськ. р-ну Ворошиловградськ. обл.



**Лощинна**, -ої, ж.; р., л. Верхньовільхової л. Сіверськ. Діңця п. Дону; *Лощинная* (ВТКЕГ); пор. х. *Лощинный* (там же).

**Лубенець**, -енця, ч.; 1) потік, п. Бистриці-Солотвинської п. Бистриці п. Дністра; між рр. Перегінець і Манявка; смт Солотвин (з гірського долу *Лубенець*) Богородчанськ. р-ну Івано-Франківськ. обл.; *Лубенець*, *Łubinieć* (WRG, III, 157; SG, I, 512); *Лубенець* (Машт., ДБ, 19); *Łubieniec* (SG, V, 773); рр.: 2) п. Бречі л. Сноу п. Десни; с. *Лубенець* Корюківськ. р-ну Чернігівськ. обл.; *Лубенець* (XIX ст., МОЗУ, XIII, 140; 1859, СНМ, Чрг, 158; Машт., Дн., 210); 3) п. Прирубищ п. Перги п. Уборти п. Прип'яті п. Дніпра; Олевськ. р-н Житомирськ. обл.; *Лубенець* (Машт., Дн., 148); *Лубенець* (Тутк., Уборть, 54); 4) п. Свинки л. Жерева л. Ужа п. Прип'яті п. Дніпра; Житомирська обл.; *Лубенець* (Дрозд, МРУ, 455).

**Лубенка**, -и, ж.; р., пр. Тясмину п. Дніпра (Похил., 693), як п. Жаботинки пр. В'язлі п. Тясмину п. Дніпра (Машт., Дн., 64); с. Лубенці Кам'янськ. р-ну Черкаськ. обл.; *Lubniec* (Ляск., ІКА, 23; Машт., Дн., 64); *Лубнець* (Ляск., ІКА, 23); *Лубенка* (Похил., 693).

**Лубенська Річка**, -ої -и, ж.; потік, л. Ужа л. Лабірія п. Бодрого п. Тиси л. Дунаю; с. *Лубня* Великоберезнянськ. р-ну Закарпатськ. обл.; *Лубинська Річка* (ОАІМ); 20-і рр. XX ст., *Лубинській* (Петров, 64); 30-і рр. XX ст., *Lubña*, *Лубня* (Wiesner, 43, 61).

**Лубенчик**, -а, ч.; р., п. Тясмину п. Дніпра; с. Чорнявка Черкаськ. р-ну й обл.; *Лубенчик* (ОАІМ).

**Лубіч**, -а, ч.; р., пр. Десни л. Дніпра; с. Літки Броварськ. р-ну Київськ. обл.; «при *Лубичі*» (1859, СНМ, Чрг, 145).

**Лубна**, -и, ж.; рр.: 1) л. Кізки л. Ірпеня п. Дніпра; Київська обл.; *Лубна* (Машт., Дн., 50); 2) л. Слоту л. Ревни л. Сноу п. Десни л. Дніпра; *Лубна*, *Лубня* (1898, Рус., ОЧГ, I, 11; Машт., Дн., 209); с. *Лубня* Семенівськ. р-ну Чернігівськ. обл.

**Лубний**, -ого, ч.; потік, п. Волівця л. Ріки п. Тиси л. Дунаю; смт Міжгір'я Закарпатськ. обл.; *Лубный* (1971, МЕ).

**Лубня**, -і, ж.; р., л. Тні п. Случі п. Горині п. Прип'яті п. Дніпра; Новоград-Волинськ. р-н Житомирськ. обл.; *Лубня* (Машт., Дн., 166).

**Луб'яна**, -бі, ж.; б., л. Липової Долини пр. Водолажки п. Мозу п. Сіверськ. Діңця п. Дону; *Лубяная* (1863, ВТКХГ; Машт., Дон, 48).

**Луб'яний Міст**, -ого Мбсту, ч.; р., л. Смілки л. Случі п. Горині п. Прип'яті п. Дніпра; поблизу межі Хмельницьк. (Шепетівськ. р-н) та Житомирськ. обл. (ОАІМ); *Лубеный Мостъ* (Машт., Дн., 166).

**Луб'янка**, -и, ж.; рр.: 1) п. Случі п. Горині п. Прип'яті п. Дніпра; *Лубянка* (Машт., Дн., 165); с. Черниця Корецьк. р-ну Ровенськ. обл.; *Łubianka*, *Szczarbiez* (SG, X, 772); 1888 р.— «при рч. *Луб'янкѣ*» (Теодор., I, 209); 2) пр. Сули п. Дніпра; м. *Лубни* Полтавськ. обл.;

*Лубянка* (1096, 1552, 1589, 1618, Лаз., Луб., 115); 3) пр. Лопані л. Уди п. Сіверськ. Діңця п. Дону; *Лубянка* (ОХЕ, II, 140).

**Луб'яниців**, -éвога, ч.; яр, п. Великого Логу л. Уди п. Сіверськ. Діңця п. Дону; *Лубяницовъ* (1845, КОЧ).

**Луб'яничик**, -а, ч.; потік, л. Розсіщанської Ріки п. Кісни п. Тиси л. Дунаю; с. Росішка Рахівськ. р-ну Закарпатськ. обл.; *Луб'ляничик* (1972, МЕ).

**Луб'яхівка**, -и, ж.; р., п. Горині п. Прип'яті п. Дніпра; Білогірськ. р-н Хмельницьк. обл.; *Луб'яховка* (Машт., Дн., 161); *Луб'яховка*, *Любаковка* (Дрозд, МРУ, 138); *Луб'яхівка* (КРУ, 75).

**Луб'яшівка**, -и, ж.; б., л. Верхньої Терси л. Вовчої л. Самари л. Дніпра (КРУ, 122); *Лубянцева* (ВТКЕГ); *Лубянцева* (Машт., Дн., 81); *Лубяницовъ* (КЕНЛ — *Лубенець*; так же в СКЗР, LVII; Машт., Дн., 81); *Лубенецова* (ОАІМ); *Большая Лубянцева* (ВТКЕГ; у верхів'ї).

**Луг**, Лúгу, ч.; 1) б., с. Храпачі Білоцерківськ. р-ну Київськ. обл.; *Луг* (1974, Анк.); потоки: 2) л. витік Тячівця п. Тиси л. Дунаю; с. Лазі Тячівськ. р-ну Закарпатськ. обл. (1972, МЕ); 30-і рр. XX ст., *Luh*, *Луг* (Wiesner, 39, 61); 3) п. Стривгору л. Дністра; Львівська обл.; *Лугъ* (Машт., ДБ, 3); *Łuh* (SG, V, 805; XI, 425); 4) пр. Грабарки л. Серету л. Дністра; *Луг*, *Волция* (КРУ, 43); частина верхів'я Серету від с. Жарків до с. Пеняки Бродськ. р-ну Львівськ. обл.; *Łuh* (SG, V, 806); *Лугъ* (Машт., ДБ, 21); 5) м. Ходорів Жидачівськ. р-ну Львівськ. обл. (ОКІМ).

**Лúга**, -и, ж.; р., п. Зх. Бугу п. Вісли (КРУ, 15); *Ługa*, *Ług*, *Łuh* (HW, 150); *Zuga* — помилок. (SG, V, 687); поч. у с. Колпитів Локачинськ. р-ну, протікає через Іваничівськ. та Володимир-Волинськ. р-ни, гирло в м. *Устилуг* Володимир-Волинськ. р-ну Волинськ. обл. (КВРО, 68; АЮЗР, I, I, 87; V, I, 145); 1569, «до реки *Луга*» (АЮЗР, VIII, VI, 251).

**Луганка**, -и, ж.; рр.: 1) л. Каратиша л. Берди, вп. в Азовське море (ВЕГ, 198); с. *Луганське* Куйбишевськ. р-ну Запорізьк. обл.; 2) рук. *Лугани* п. Сіверськ. Діңця п. Дону (за 8 км. від *Луганськ.* ливарн. заводу; на ній псбудовані в 90-х рр. XVIII ст. ставки, від яких прокладено обвідні кан.; 1853, ОСОНК, II, 511).

**Лúга-Свинорйка**, -и -и, ж.; р., п. *Луги* п. Зх. Бугу п. Вісли (КРУ, 16); Волинська обл. (АС); *Ługa*, *Ług*, *Świnogujka*, *Świnogojka* (HW, 150).

**Луганська**, -ої, ж.; б., п. Євсугу л. Сіверськ. Діңця п. Дону (Експ.); *Луганская* (Машт., Дон, 61).

**Луганчик**, -а, ч.; р., п. Сіверськ. Діңця п. Дону (Машт., Дон, 63); *Мокрый Луганчик* (1793, ПКЗВД); *Малый Луганчик* (КБЧ, 75); *Луганчук* (ВЕГ, 309, 323—326); *Луганчак* (1863, ВТКХГ; назва стосується гирла р.); пор. сл. *Луганчик* (1880, МИСОЕЕ, II, 163).

**Лугань**, -і, ж.; р., п. Сіверськ. Діңця п. Дону (1598, РК, 84; Машт., Дон, 62);

*Лугань* (1708, БВ, 281); *Луганка* (1846, ГКЕР); *Бѣлая Лугань* (АЕН — 1784) — з п. Білок; р. *Бѣлая* (ГГК — 1783; назва стосується верхів'я *Лугані*); *Лухан* (ПКАБ); пор. нп *Лугань* (1707, БВ, 120; 1708, 281); *Лугань* (1737, ДМ, 179); *Луганск* (1861, ГПРИ, 70).

*Лугач*, -а, ч.; *потік*, с. Старі Кути Косівськ. р-ну Івано-Франківськ. обл.; 1800, Potok Łuhacz; 1837, Łuhacz (Hrabec, 82); *Лугач* (WRG, III, 128).

*Лугашівський*, -ого, ч.; *потік*, пр. Путилі п. Черемошу п. Пруту л. Дунаю; с. Сергії Путильськ. р-ну Чернівецьк. обл.; *Лугашівський Потік* (Карп., 148).

*Лугі*, -ів, мн.; *потоки*: 1) л. Брязи п. Суkelю л. Свічі п. Дністра; між рр. Хома й Озера; *Луги* (Машт., ДБ, 13); як л. Суkelю; *Łuhu* (SG, XI, 558); 2) л. Дністра; між рр. Джурин і Серет; *Ługi* (Машт., ДБ, 21); як між рр. Джурин і Лемиць (КРУ, 43); нп Устечко Заліщицьк. р-ну Тернопільськ. обл. (SG, V, 804); *Ługi* (WRG, III, 128); 3) п. Великої Пині п. Пині п. Латориці л. Бодрого п. Тиси л. Дунаю; Децьковиця — присілок смт Поляна Свалявськ. р-ну Закарпатськ. обл.; 30-і рр. XX ст., *Łuhu*, *Луги* (Wiesner, 57, 62); 4) п. Ужа л. Лабриці п. Бодрого п. Тиси л. Дунаю; смт Великий Березний Закарпатськ. обл.; 30-і рр. XX ст., *Łuhu*, *Луги* (Wiesner, 43, 61).

*Лугинка*, -и, ж.; р., пр. Жерева л. Ужа п. Прип'яті п. Дніпра; смт *Лугини* Житомирськ. обл. (ОАІМ); пор. с. *Лугинки* Лугинськ. р-ну тієї ж обл.

*Лугівка*, -и, ж.; р., л. Шестеня л. Ужа п. Прип'яті п. Дніпра; на межі *Лугинськ.* та Коростенськ. р-нів Житомирськ. обл. (ОАІМ); *Лудовка* (Машт., Дн., 156).

*Луговий*, -ого, ч.; *потоки*: 1) п. Бистрого п. Боржави п. Тиси л. Дунаю; с. Керецьки Свалявськ. р-ну Закарпатськ. обл. (1973, МЕ); 2) п. витік Потоку п. Дусинки л. Свалявки л. Латориці л. Бодрого п. Тиси л. Дунаю; с. Росощ Свалявськ. р-ну Закарпатськ. обл.; *Луговий* (1972, МЕ); 20-і рр. XX ст., *Луг* (Петров, 51); 30-і рр. XX ст., *Luh* (Wiesner, 56, 61); пор. ур. *Луг* (Петров, 51).

*Лудовець*, -івця, ч.; *потік*, п. Чорного Черемошу л. Черемошу п. Пруту л. Дунаю; нп Пробійнівка і Гринява Верховинськ. р-ну Івано-Франківськ. обл. (г. *Лудова*); *Łudowec* (SG, I, 799; V, 470); 1810, *Łudowiec*; *Łudowec*; *Łudowiec*, *Lúdovec* (Hrabec, 100); *Лудовець* (WRG, III, 130; МКур.).

*Лужа*, -і, ж.; р., л. Тні п. Случі п. Горині п. Прип'яті п. Дніпра; Ногоград-Волинськ. р-н Житомирськ. обл. (ОАІМ); *Лужа* (Машт., Дн., 166).

*Лужана*, -и, ж.; *потік*, п. Малога Тихівця л. Тересви п. Тиси л. Дунаю; с. Красна Тячівськ. р-ну Закарпатськ. обл.; *Лужана* (1972, МЕ).

*Лужанка*, -и, ж.; *рр.*: 1) л. Свічі п. Дністра; початок на пд.-сх. від с. *Лужки*, гирло нижче с. Витвиця Долинськ. р-ну Івано-Франківськ. обл.; *Łuzanka*, *Łuszanka*,

*Łuszka* (SG, V, 834); у нижн. частині — *Витвиця* (WRG, III, 132); *Лужанка* (ІМСУ, ІФ, 223); 2) п. Тересви п. Тиси л. Дунаю; утворюється злиттям потч. Ялинкуватий і Товпаш, протікає через нп *Широкий Луг* і Новоселиця, гирло біля с. Нересниця Тячівськ. р-ну Закарпатськ. обл.; 60-і рр. XIX ст., *Luh* (Петров, 16); 20-і рр. XX ст., *Лужанска Рѣка*, *Лужанка* (там же, 16, 19); 30-і рр. XX ст., *Łuzanka* (Wiesner, 8, 46, 62); *Лужанка* (КРУ, 18; 1972, МЕ); пор. ур. *Лужана*, *Луги*, *Лужок* (Петров, 16); 3) пр. Сівки п. Дністра; с. Слобода-Болехівська Долинськ. р-ну Івано-Франківськ. обл.; *Лужанка*, *Łuzanka* (Машт., ДБ, 14); пор. там же с. *Лужки*.

*Лужешів*, -эвого, с.; *потік*, пр. Свічі п. Дністра; м. Долина Івано-Франківськ. обл.; *Лужешиво* (ОКІМ).

*Лужик*, -ів, мн.; *потоки*: 1) л. Білого Черемошу п. Черемошу п. Пруту л. Дунаю; *Łuzki* (SG, I, 799); нп Яблунія, Краснолів і Черемошна Верховинськ. р-ну Івано-Франківськ. обл.; *Łuzki* (SG, V, 495); *Łuzki* (?) (Hrabec, 121); 2) п. Великого Рожина л. Черемошу п. Пруту л. Дунаю; с. Великий Рожин Косівськ. р-ну Івано-Франківськ. обл.; *Łuzki* (SG, IX, 859); як п. Рожина (SG, V, 838; Hrabec, 82); 3) п. Кам'янки п. Опору п. Стрия п. Дністра; *Łuzki* (SG, III, 793); пор. с. *Лужки* Долинськ. р-ну Івано-Франківськ. обл.; 4) *потч.*, л. Липчі п. Ріки п. Тиси л. Дунаю; с. Липецька Поляна Хустськ. р-ну Закарпатськ. обл.; *Лужкы* (1971, МЕ).

*Лужків*, -ового, ч.; *потік*, п. Терешілки п. Тересви п. Тиси л. Дунаю; с. Тарасівка Тячівськ. р-ну Закарпатськ. обл.; *Лушкы* (Ї) (1972, МЕ); 20-і рр. XX ст., *Лужкув* (Петров, 27).

*Лужників*, -ового, ч.; *яр*, л. Великого Бурлука л. Сіверськ. Діня п. Дону; *Лужников* (1863, ВТКХГ); *Лужников* (Машт., Дон, 45).

*Лужок*, -жкá, ч.; *потік*, л. Рудавки п. Стривігору л. Дністра; с. Смільниця Старосамбірськ. р-ну Львівськ. обл.; *Łuzek* (SG, V, 837); *Лужок* (Машт., ДБ, 4); *Лужок* (WRG, III, 134).

*Лукá*, -й, ж.; б., с. Черніші Канівськ. р-ну Черкаськ. обл.; *Лукá* (ОКІМ).

*Лукава*, -ої, ж.; *рр.*: 1) п. Дніпра; с. Лютиж Києво-Святошинськ. р-ну Київськ. обл.; *Лукавая* (1782, ЦДІАК, ф. 193, оп. 3, од. зб. 95); 2) пр. Лімниці п. Дністра; с. Хмельівка Богородчанськ. р-ну Івано-Франківськ. обл.; *Łukawa* (SG, II, 592).

*Лукавець*, Лукавця, ч.; *рр.*: 1) л. Бистриці-Надвірнянської п. Бистриці п. Дністра; між рр. *Малий Лукавець* і Горохоловна; Богородчанськ. р-н Івано-Франківськ. обл. (ОКІМ); *Лукавець* (Машт., ДБ, 18); *Лукавець* (КРУ, 40); гирло — поблизу с. Тисьменичани Надвірнянськ. р-ну тієї ж обл.; *Łukawica* (SG, I, 513; V, 815); *Луковець* (WRG, III, 135); 1788 (с. Пнів того ж р-ну), *potok Łukawiec*, *Łukowiec* (Hrabec, 70); 2) п. Вільхівки

п. Церему л. Случі п. Горині п. Прип'яті п. Дніпра; Новоград-Волинськ. р-н Житомирськ. обл. (ОАІМ); *Лукавець* (Машт., Дн., 168); 3) п. Чертої л. Любівської л. Перги п. Уборті п. Прип'яті п. Дніпра; Олевськ. р-н Житомирськ. обл. (ОАІМ); *Лукавець* (Машт., Дн., 148); 4) нп Домашлин, Тютюнниця і Луковець Корюківськ. р-ну Чернігівськ. обл.; *Лукавець* (1765—1769, ОРОМ, ЧП, 117; 1859, СНМ, Чрг, 159); *Луковець* (1965, МЕ).

**Лукавіця**, -і, ж.; р., пр. Лімниці п. Дністра; с. Хмелівка Богородчанськ. р-ну Івано-Франківськ. обл.; Łukawica (SG, II, 592); пор. у Боллана на правобережжі Дністра; Łukaszce (Ляска, 8).

**Лукавіцький**, -ого, ч.; потік, п. Пруту л. Дунаю; Чернівецька обл.; Łukawicki (SG, IX, 108); *Лукавицкий*, Łukawicki potok (WRG, III, 136).

**Лука́вка**, -и, ж.; р., пр. Уборті п. Прип'яті п. Дніпра; Олевськ. р-н Житомирськ. обл. (ОАІМ); *Лукавка* (Машт., Дн., 149).

**Лука́вник**, -а, ч.; р., л. Серету л. Дунаю; с. *Лукавіці* Вижницьк. р-ну Чернівецьк. обл.; рідше *Лукавчик*, *Лукавець*; 1919, Łukawiec (Карп., 148—149; Карп., Серет, 93).

**Лука́рець**, -рця, ч.; стр., м. Київ; Łukarec (Rulík, ОРК, 51).

**Лука́ч**, Лукача́, ч.; потоки: 1) л. Чорнявої л. Пруту л. Дунаю; витікає в пд.-сх. ч. с. Трофанівка Снятинськ. р-ну Івано-Франківськ. обл.; гирло поблизу с. Вовчківці того ж р-ну; Łukacz (SG, I, 819; V, 810); 2) п. Верещці л. Дністра; нп Погірці й Ковюшки-Тулиголови Самбірськ. р-ну Львівськ. обл.; Łukacz (SG, V, 810; XIII, 229); *Берестина*(?) (WRG, III, 136); *Лукач* (Машт., ДБ, 4); 3) стр., с. Старі Безрадиці Обухівськ. р-ну Київськ. обл.; *Лукач* (1974, Анк.)

**Лука́чів**, -євого, ч.; потік, с. Княгиня Великоберезнянськ. р-ну Закарпатськ. обл.; 20-і рр. ХХ ст., *Лукачов* (Петров, 60).

**Лукаше́ва**, -ої, ж.; бб.: 1) п. Кривого Торця п. Казенного Торця п. Сіверськ. Дінця п. Дону (Машт., Дон, 55); *Лукашевъ Ярѣ* (1882, ГЕХГ, 198); 2) витік б. Столової (Кичик-Су) п. Кальміусу, вп. в Азовське море; с. Прохорівка Волноваськ. р-ну Донецьк. обл. (Експ.).

**Лукаші́в**, -євого, ч.; потік, п. Верхн. Опору п. Стрия п. Дністра; нижче р. Звору; смт Славське Сколівськ. р-ну Львівськ. обл.; Łukaszów (SG, V, 811; VII, 564).

**Лукаші́вський**, -ого, ч.; потік, п. Дідушкової Річки п. Чорного Черемошу л. Черемошу п. Пруту л. Дунаю; с. Краснолілв Верховинськ. р-ну Івано-Франківськ. обл.; *Лукаш'іўський* (МКур.).

**Лу́ква**, -и, ж.; р., п. Дністра (КРУ, 38; Машт., ДБ, 16); початок нп (кол.) Присліп і *Залюква* (ліс *Лу́ква*) Галицьк. р-ну, Галич Івано-Франківськ. обл.; Łukwa, Łukiew (SG, V, 828); 1556, с. Łukwany nad Łukwią (SG, V, 829); *Лу́ква*

(Машт., ДБ, 16); *Лу́ква* (WRG, III, 138; КРУ, 38).

**Лу́квиця**, -і, ж.; р., п. *Лукви* п. Дністра (КРУ, 38); *Луковиця* (Машт., ДБ, 16); початок у с. Глибоке (ліс *Лу́ква*) Богородчанськ. р-ну, гирло поблизу с. Крилос Галицьк. р-ну Івано-Франківськ. обл.; Łukowica (SG, V, 813—814); *Луковица* (WRG, III, 138); Łukawica (Galiz. Herrich); *Луковица*, *Луковица* (ОКІМ); *Луковиця* (там же).

**Лу́книця́ва**, -ої, ж.; б., п. Комишної п. Повної л. Деркулу л. Сіверськ. Дінця п. Дону; *Луценцева* (Машт., Дон, 65). Донбас.

**Луки**, Лук, мн.; яр, л. Чаплиного л. Казенного Торця п. Сіверськ. Дінця п. Дону; *Луки* (Машт., Дон, 54).

**Лу́ків**, -ового, ч.; потоки: 1) л. Глинниці п. Брусниці п. Пруту л. Дунаю; с. Драчинці Кіцманськ. р-ну Чернівецьк. обл.; *Луков*; 1719, Lucov; 1762, Lucheul (Карп., 149); 2) л. Лецовиця Мукачівськ. р-ну Закарпатськ. обл.; 20-і рр. ХХ ст., *Луков* (Петров, 47).

**Лу́ків Потік**, -ового -оку, ч.; потч., п. Антового Потоку л. Собатина п. Іршави п. Боржави п. Тиси л. Дунаю; с. Собатин Іршавськ. р-ну Закарпатськ. обл.; *Лукуй П'отік* (1973, МЕ).

**Лу́ківка**, -и, ж.; р., п. Дніпра; с. Трипілля Обухівськ. р-ну Київськ. обл.; Łukowica (1596, Żr. dz., ХХІ, 29); *Луковка* (Де-ла-Флиз, 540).

**Лу́кімка**, -и, ж.; р., пр. Сули л. Дніпра; с. *Луки́м'я* Оржицьк. р-ну Полтавськ. обл.; *Лукімка* (1952, ОКІМ).

**Лу́кнуба́ха**, -и, ж.; р., п. Сухого Торця л. Казенного Торця п. Сіверськ. Дінця п. Дону; *Лукунаха* (АРИ — 1866, КЕГ; Машт., Дон, 55); *Локноаха* (1764, ИНС, 399); *Лопноаха* (1837—1839, Ле-Пле); *Ланноаха* (1850, ВСОРИ, ХГ, 19); пор. поле *Лукунаба* (Експ.; с. Очеретине Олександрівськ. р-ну Донецьк. обл.).

**Лу́кове**, -ого, с.; потік, л. Великої Угольки л. Теремлі п. Тиси л. Дунаю; Углянська с/Р Тячівськ. р-ну Закарпатськ. обл.; *Луково* (1972, МЕ).

**Лу́ковець**, -івця, ч.; потоки: 1) п. Пробійни л. Білого Черемошу п. Черемошу п. Пруту л. Дунаю; с. Пробійнівка Верховинськ. р-ну Івано-Франківськ. обл.; *Луковець* (МКур.); 2) п. Свічі п. Дністра; *Луковець*, Łucowiec (Машт., ДБ, 12); початок поблизу с. Лолин, тече в с. Мислівка (ОАІМ); Долинськ. р-ну Івано-Франківськ. обл.; Łukowiec, Łuhowiec (SG, V, 827; XI, 642); *Луковець* (WRG, III, 138); рр.: 3) л. Лісної л. Тетерева п. Дніпра; Житомирська обл.; *Сипянка*, *Луковець* (Машт., Дн., 43); 4) л. Шийки л. Тетерева п. Дніпра; Житомирська обл.; *Луковець* (Машт., Дн., 43); 5) п. Козарки п. Случі п. Горині п. Прип'яті п. Дніпра; Дзержинськ. р-н Житомирськ. обл. (ОКІМ); *Луковець* (Машт., Дн., 163); 6) с. Кишин Олевськ. р-ну Житомирськ. обл.; *Луковець* (Тутк., Уборть, 24).

**Луковіяца**, -і, ж.; р., с. Воловиця Борзнянськ. р-ну Чернігівськ. обл.; *Луковіяца* (1967, МЕ).

**Луко́рівка**, -и, ж.; р., л. рук. Десни л. Дніпра; Козелецьк. р-н Чернігівськ. обл.; *Старуха Луко́ровка* (Машт., Дн., 212); *Луко́ровка* (1859, СНМ, Чрг, 142).

**Лу́к'янів**, -ового, ч.; потік, п. Руської л. Сучави л. Серету л. Дунаю; с. Селятин Путильськ. р-ну Чернівецьк. обл.; *Лу́к'є-нів*; 1909, Lukienyiw (Карп., 149; Карп., Серет, 93).

**Лу́к'яну́к**, -а́, ч.; потік, с. Кобаки Косівськ. р-ну Івано-Франківськ. обл.; 1786, Potok Lukianczuk (Hrabec, 118); *Лу́к'яну́к* (WRG, III, 140).

**Лумля**, -і, ж.; р., п. Різні л. Ірші л. Тетерева п. Дніпра; нп Пиріжки й Головки Малинськ. р-ну Житомирськ. обл.; *Лумля* (Похил., 188; Похил., УКР, 222); пор. с. *Лумля* того ж р-ну.

**Лумшо́ра**, -и, ж.; р., с. Верхній Березів Косівськ. р-ну Івано-Франківськ. обл.; *Лумшо́ра* (ОКІМ).

**Лу́нга**, -и, ж.; 1) потік, с. Текуче Косівськ. р-ну Івано-Франківськ. обл.; 1786, Lunga (Hrabec, 73); «Нliboki takze Lunga zwany» (SG, III, 74); 2) р., пр. Ялпугу, вп. в оз. Ялпуг; між рр. Прут і Дністер (ОСОНК, I, 61); кол. Кагульськ., Бендерськ. та Ізмаїльськ. пов. (ОСОНК, I, 156); на ній кол. с. *Чади́р-Лу́нга*; Lunga (WRG, III, 141; Сем., I, 220; V, 944; СНМ, БО, 27).

**Лу́нгу́ца**, -и, ж.; потік, п. *Лу́нга* пр. Ялпугу, вп. в оз. Ялпуг; між рр. Прут і Дністер (ОСОНК, I, 61, 156); Болградськ. р-н Одеськ. обл. (ІМСУ, Од., 360); *Лу́нгу́ца*, Lunguța (WRG, III, 141; Сем., I, 220; СНМ, БО, 25).

**Лу́па**, -й, ж.; р., л. Ірпеня п. Дніпра; нп Пашківка і Лишня, гирло біля с. Вишів Макарівськ. р-ну Київськ. обл.; *Лу́па* (Похил., 69; ВЛД); *Лу́па* (Фунд., 40; Похил., УКР, 66; Машт., Дн., 49; Макс., Киев., 23); *Лу́пка* (Мукалов, 21); *Їра* (Rulik., ОРК 51); *Їра́* (L-S, 71); *Лу́па* (1963, МЕ).

**Лу́па́тол**, -у, ч.; потік, м. Турка Львівськ. обл.; *Лу́па́тол* (ОАІМ).

**Лу́пін**, -у, ч.; потік, л. Фрасинишу п. Качака л. Серетелю п. Малога (Білого) Серету п. Серету л. Дунаю; с. Іжівці Сторожинецьк. р-ну Чернівецьк. обл.; *Лу́пін* (Карп., Серет, 94); 1855, Lypin — помилк.? (Карп., 149).

**Лу́пині́вський Зві́р**, -ого Звѣру, ч.; потік, п. Терєблі п. Тиси л. Дунаю; Вільшанська с/Р Хустськ. р-ну Закарпатськ. обл.; *Лу́пин'и́ц'ю́ський Звѣр* (1972, МЕ).

**Лу́пирі́в**, -евого, ч.; потік, с. Липецька Поляна Хустськ. р-ну Закарпатськ. обл.; 20-і рр. ХХ ст., *Лу́пирі́в* (Петров, 21).

**Лу́півський**, -ого, ч.; потік, л. Малої Угольки п. Угольки л. Терєблі п. Тиси л. Дунаю; Углянська с/Р Тячівськ. р-ну Закарпатськ. обл.; *Лу́пус'кий* (1972, МЕ).

**Лу́плова́ха**, -и, ж.; л. рук. Ворскли л. Дніпра; Охтирськ. р-н Сумськ. обл.; *Лу́плова́ха* (Машт., Дн., 75; ОКІМ).

**Лу́пулуй**, -ую, ч.; р., п. Чудина л. Качака л. Серетелю п. Малога (Білого) Серету п. Серету л. Дунаю; с. Межиріччя Сторожинецьк. р-ну Чернівецьк. обл.; *Ва́ля*, *Лу́пулуй*; 1912, Lupului (Карп., 149; Карп., Серет, 94).

**Лу́сня**, -і, ж.; р., п. Турії п. Прип'яті п. Дніпра; Волинська обл.; 1768, «гесца́ Ёспніа́» (АЮЗР, VI, 1, Прил., 568).

**Лу́стка**, -и, ж.; р., с. Гринівка Недригайлівськ. р-ну Сумськ. обл.; *Лу́стка* (1859, СНМ, Пл, 190).

**Лу́стун**, -а́ (у Лустуні), ч.; рр.: 1) п. Путилі п. Черемошу п. Пруту л. Дунаю; с. *Лустун*; Путильськ. р-ну Чернівецьк. обл.; *Лостун*; 1774, Cosdon; 1886, Lostun (Карп., 149; Карп., ТГР, 43); 2) п. Серету л. Дунаю; кол. с. *Лустун* Вижницьк. р-ну Чернівецьк. обл.; *Лостун*; 1783, Lostun (Карп., 149; Карп., ТГР, 43).

**Лу́стуні́ць**, -нця, ч.; потік, л. Чорного Черемошу л. Черемошу п. Пруту л. Дунаю; с. Буркут Верховинськ. р-ну Івано-Франківськ. обл.; *Лустуні́ць* (МКур.).

**Лу́тава**, -и, ж.; р., с. Бутівка Сосницьк. р-ну Чернігівськ. обл.; *Лу́тава* (XVII ст., ОРМ, IV, 14).

**Лу́таве́ць**, -вця, ч.; р., л. Остра л. Десни л. Дніпра; с. Івангород Ічнянськ. р-ну Чернігівськ. обл.; *Лу́тавець* (1765—1769, ОАІМ).

**Лу́тівка**, -и, ж.; р., л. Тетерева п. Дніпра; Радомишльськ. р-н Житомирськ. обл.; *Лу́товка* (Машт., Дн., 46); пор. с. *Лу́тівка* Радомишльськ. р-ну Житомирськ. обл.

**Лу́това**, -бі, ж.; б., п. Дніпра; Нововоронцовськ. р-н Херсонськ. обл.; *Лу́това* (ВЗК, 207).

**Лу́хара́**, -й, ж.; р., бас. Чорного моря; на сх. від м. Алушта до м. Судак Кримськ. обл. (ТА КДУ).

**Лу́ценкі́в**, -ового, ч.; р., л. Вільшанки п. Нохаєва п. Дніпра; Черкаська обл.; *Лу́цанка* (Фунд., 44; Макс., Киев., 25); *Ола́зка* (Кордт, № 3); *Ло́уца* (1779, Исл.); *Лу́ценковъ* (Машт., Дн., 57).

**Лу́цикі́в**, -ового, ч.; потік, п. Мшанця л. Дністра; початок в околиці с. Грозова, тече в с. Мшанець Старосамбірськ. р-ну Львівськ. обл., гирло між рр. Сокіл і Свинський; *Лу́циковъ* (Машт., ДБ, 2); *Ѕucik6w* (SG, V, 778; VI, 783); *Лу́циков* (WRG, III, 147).

**Лу́ціха**, -и, ж.; руч., пр. Лохвиці п. Сули л. Дніпра; Полтавська обл.; *Лу́циха* (1785, ОРЧН, 20).

**Лу́ця**, -і, ж.; р., п. Жаборічки п. Случі п. Горині п. Прип'яті п. Дніпра; Баранівськ. р-н Житомирськ. обл.; *Лу́ця* (Машт., Дн., 164).

**Лу́чиний**, -ого, ч.; потік, л. Довгої л. Боржави п. Тиси л. Дунаю; смт Довге Іршавськ. р-ну Закарпатськ. обл.; *Лу́чин'ий* (1972, МЕ); пор. ур. *Лі́чиний* (Петров, 7).

**Лу́чи́ця**, -і, ж.; р., л. Здвижу п. Тетерева п. Дніпра; Київська обл.; *Лу́чи́ця* (Машт., Дн., 48).

**Лу́чка**, -и, ж.; рр.: 1) л. Студениці пр. Дністра; Хмельницька обл.; *Ѕuczka*

(SG, V, 795; XI, 499); 2) п. Пруту л. Дунаю; утворюється поєднанням струмків *Лучки-Малі* та *Великої* в околиці с. Баня-Березів Косівськ. р-ну, впадає в околиці м. Коломия Івано-Франківськ. обл.; Łuczka (SG, V, 795).

**Лучки**, -ок, мн.; **бб.**: 1) пр. Пісочної (у верхів'ї) л. Сіверськ. Дінця п. Дону; *Лучки* (Машт., Дон, 59); 2) с. Коритище Миронівськ. р-ну Київськ. обл.; *Лучки* (1974, Анк.); 3) р., п. Прип'яті п. Дніпра; поблизу гирла р. Стоходу; в околиці с. Сваловичі Любешівськ. р-ну Волинськ. обл.; *Лучки* (ОАІМ).

**Лучків**, -ового, ч.; р., л. Сгиру п. Прип'яті п. Дніпра (КРУ, 71); Бродівськ. р-н Львівськ. обл.; *Лучкув* (Дрозд, МРУ, 50); *Лучків* (КРУ, 71); пор. с. *Лучківці* того ж р-ну.

**Лучний**, -ого, ч.; потік, п. Вишеньки л. Дністра; *Лучний* (Машт., ДБ, 4); нп Острів і Ваньковичі Самбірськ. р-ну Львівськ. обл.; Łuczny (SG, V, 631).

**Луцава**, -и, ж.; р., п. Свічі п. Дністра; *Луцава* (Машт., ДБ, 13); початок у межах с. Яворів, тече через с. Солуків, гирло в с. Міжріччя Долинськ. р-ну Івано-Франківськ. обл.; Łuszczawa (SG, V, 832); Łuszczawa (SG, XI, 642).

**Луцавиця**, -і, ж.; р., с. Слобідка Коростишівськ. р-ну Житомирськ. обл.; *Луцавиця* (Похил., 124; Похил., УКР, 187).

**Любартиха**, -и, ж.; потік, пр. Примощениці (Мощаниці) пр. Лядови л. Дністра; с. Кузьминці Барськ. р-ну Вінницьк. обл.; *Любартиха* (Тр. Под., IX, 758, 762).

**Любартівка**, -и, ж.; р., п. Стобихівки л. Стоходу п. Прип'яті п. Дніпра; *Любартовка* (Машт., Дн., 140); с. Карасин Камінь-Каширськ. р-ну Волинськ. обл.; 1903, *Любарська* (Теодор., V, 250); як л. Стоходу поблизу кол. с. *Любарки* (АЮЗР, VI, I, 505; Нов., 468).

**Любачівка**, -и, ж.; р., с. Новомалин Острозьк. р-ну Ровенськ. обл.; 1890, «при р. *Любачевкѣ*» (Теодор., II, 786).

**Любашка**, -и, ж.; р., л. Вересні п. Ужа п. Прип'яті п. Дніпра; *Любошка*, *Любашка* (Машт., Дн., 159); Luboszka, Lubaszka (SG, XIII, 226; OK, 384); Поліськ. р-н Київськ. обл. (OKIM).

**Любенка**, -и, ж.; р., п. Івоту л. Десни л. Дніпра; Ямпільськ. р-н Сумськ. обл.; *Любянка*, *Любянка* (Машт., Дн., 204).

**Люберчик**, -а, ч.; р., п. Тясину п. Дніпра; Черкаська обл.; Luberczyk (1789, АЮЗР, VII, III, 272).

**Любешка**, -и, ж.; потік, п. Свір(жу) (у верхів'ї) л. Дністра (КРУ, 37); нп Стоки, *Любешка* Перемишлянськ. р-ну та Старі Стрільца, *Любиа* Жидачівськ. р-ну Львівськ. обл., гирло в с. Підбір'я Рогатинськ. р-ну Івано-Франківськ. обл. Lubeszka (SG, V, 397; XI, 717); Lubeczka, *Любешка* (Машт., ДБ, 14); *Л'йуб'ешка* (OKIM); 1411, на *любши*; наверх *любшѣ* (Роз., УГ, 79).

**Любі-Тарамá**, -й, ж.; б., л. Мокрої Волновахи п. Кальміусу, вп. в Азовське море;

с. Миколаївка Волноваськ. р-ну Донецьк. обл. (Експ.).

**Любіжня**, -і, ж.; р., л. Пруту л. Дунаю (КРУ, 24); с. Пасічна (в одноймен. лісі), тече поблизу смт Ділятина Надвірнянськ. р-ну Івано-Франківськ. обл.; Lubizna, Lubiznia (SG, V, 419; IX, 108); 1786, Lubizna; 1788, Lubiezna (с. Пнів того ж р-ну); *Лубізна*, *Лубізня* (Hrabec, 100); *Любіжня* (WRG, 111, 158).

**Любіма**, -ої, ж.; **бб.**: 1) л. Ровенька п. Нагольної л. Міусу, вп. в Азовське море; *Любімая* (1853, ВТКЗВД); 2) п. Ровенька п. Нагольної л. Міусу, вп. в Азовське море (КРУ, 137); *Любімая* (ВТКЕГ); яр *Любімой* (ГКЗ); 3) р., пр. Колонтаєвої л. Мерли л. Ворскли л. Дніпра; Харківська обл.; *Любімая* (Машт., Дн., 76).

**Любімівка**, -и, ж.; р., л. Комишуваті Сури п. Мокрої Сури п. Дніпра; смт Новопокровка Солонянськ. р-ну Дніпропетровськ. обл.; *Любімівка* (КРУ, 123; 1961, МЕ); *Комишувата* (1961, МЕ); пор. там же с. *Любімівка*.

**Любімівська**, -ої, ж.; р., л. Листівської п. Кар'єрної, вп. в оз. Сасик; Кримська обл. (ОАІМ); пор. с. *Любімівка* Сакського р-ну тієї ж обл.

**Любитівка**, -и, ж.; р., с. *Любитове* Конотопськ. р-ну Сумськ. обл. (1966, МЕ).

**Любичка**, -и, ж.; р., п. Солокії л. Зх. Бугу п. Вісли; Lubyszka (HW, 149); Львівськ. обл. (ОАІМ).

**Любічка**, -и, ж.; потік, п. Варяжанки л. Зх. Бугу п. Вісли; зливаючись з іншими потоками, утворює р. Варяжанку, гирло нижче с. Новоукраїнка Сокальськ. р-ну Львівськ. обл. (ОАІМ); Lubówka (SG, V, 450, 777; XII, 952).

**Любіцька**, -ої, ж.; р., л. Перги п. Уборті п. Прип'яті п. Дніпра; за Маштаковим — *Любовска*, *Стазище* (Машт., Дн., 148); поблизу с. Радовель Олевськ. р-ну Житомирськ. обл.; *Любовська-Стазище* (Тутк., Уборть, 47).

**Любіж**, -ежá, ч.; р., л. Жерева л. Тетерева п. Дніпра; Іванківськ. р-н Київськ. обл.; *Любежѣ* (Машт., Дн., 48).

**Любка**, -и, ж.; рр.: 1) л. Сейму л. Десни л. Дніпра; м. Путивль Сумськ. обл.; *Любка* (Машт., Дн., 225; 1966, МЕ); 2) п. Дніпра; нижче р. Либеді п. Дніпра (1859, КГВ, 6, 43); с. Рославичі Васильківськ. р-ну Київськ. обл. (Де-ла-Флиз, 482); Lubawica (1592, Zg. dz., XXI, 7); *Любка* (1720, ОКПЛ, 291; 1859, КГВ, 6, 43); *Любика* (Де-ла-Флиз, 482); 3) п. Ірпеня п. Дніпра (Машт., Дн., 50); х. *Любка* (на зх. від старого Києва; Похил., УКР, карта); *Любка* (1240, ПНБ АН УРСР, шифр II, 1515, 346; Фунд., 41; Де-ла-Флиз, 762; Похил., УКР, карта; Макс., Киев., 23); *Любна* (Машт., Дн., 50).

**Люблинка**, -и, ж.; р., п. кан. Бениського п. Горині п. Прип'яті п. Дніпра (КРУ, 82; Дрозд, МРУ, 325).

**Люблинська**, -ої, ж.; б., п. Великої Кам'янки п. Сіверськ. Дінця п. Дону; *Люблинская* (ВТКЕГ; Машт., Дон, 67).

**Люблянка**, -и, ж.; р., бас. Случі п. Горині п. Прип'яті п. Дніпра; нп Селище і Вири Сарненськ. р-ну Ровенськ. обл. (1966, МЕ; ОКІМ).

**Любожижа**, -і, ж.; р., л. Вільчі п. Іллі л. Ужа п. Прип'яті п. Дніпра; *Любожижа* (Машт., Дн., 159); Поліськ. р-н Київськ. обл. (ОАІМ).

**Любонька**, -и, ж.; р., межиріччя рр. Случі та Льви бас. Прип'яті п. Дніпра; смт Томашгород Рокитнівськ. р-ну Ровенськ. обл. (ОАІМ).

**Люботинка**, -и, ж.; р., п. Уди п. Сіверськ. Діньця п. Дону; *Люботинка* (1678, ОХЕ, I, 98—99; 1767, МИКБ, II, 206); пор. м. *Люботин* Харківськ. р-ну й обл.

**Любушка**, -и, ж.; р., л. Дністра; утворюється в околиці с. Нове Село, тече через нп Облазниця і *Любша* та ін., гірло поблизу смт Журавне Жидачівськ. р-ну Львівськ. обл.; *Lubuszka* (SG, V, 397); як п. Дністра — помилк.; *Любешка* (Машт., ДБ, 12); *Любішка* (рос. *Любёшка*; КРУ, 36); *Л'юбушка*, *Л'юбушка* (ОКІМ).

**Любча**, -і, ж.; р., вп в бол. Мокрець; с. Семаки Ріпкинськ. р-ну Чернігівськ. обл.; *Любча* (1785, ОРЧН, 10).

**Любша**, -і, ж.; р., л. Тетерева п. Дніпра; протікає в нп Запрудка, Станишівка, гірло між нп Іванків та Тетерівське Іванківськ. р-ну Київськ. обл. (Нов., 472); *Любашъ* (АЗР, I, 195); *Любша* (Похил., 156; Похил., УКР, 240; Толм., 59; Машт., Дн., 48).

**Любощ**, -а, ч.; р., пр. Бобрика пр. Улиці л. Знобівки л. Десни п. Дніпра; м Середина-Буда Сумськ. обл.; *Любощъ* (1859, СНМ, Чрг, 116); *Любощ* (1967, МЕ).

**Людв'яний**, -ого, ч.; р., л. Вілії л. Горині п. Прип'яті п. Дніпра; Шумськ. р-н Тернопільськ. обл.; *Людвянный* (Машт., Дн., 162; Дрозд, МРУ, 153); пор. там же с. *Людище*.

**Люджа**, -і, ж.; р., л. Боромлі п. Ворскли л. Дніпра; *Люджа* (Машт., Дн., 75); пор. с. *Люджа* Тростянецьк. р-ну Сумськ. обл.

**Людмирка**, -и, ж.; р., п. Ікви п. Стиру п. Прип'яті п. Дніпра (КРУ, 73); с Шепетин Дубнівськ. р-ну Ровенськ. обл.; 1890, «при руч. *Людмиркѣ*» (Теодор., II, 901); *Людмирка* (Дрозд, МРУ, 74); *Людмирка* (КРУ, 73).

**Людівка**, -и, ж.; р., п. Смілки л. Случі п. Горині п. Прип'яті п. Дніпра; Баранівськ. р-н Житомирськ. обл. (ОКІМ); *Людовка*, *Любовка* (Машт., Дн., 166).

**Людча**, -і, ж.; р., Сумська обл.; *Людча* (XVIII ст., ОСМ, I, 439).

**Люзкі**, -бк, мн.; потік, л. Чорного Черемошу л. Черемошу п. Пруту л. Дунаю; витікає між нп Яблунця і Краснолілв, гірло в с. Черемошна Верховинськ. р-ну Івано-Франківськ. обл.; *Luzki* (SG, V, 495; Hrabec, 121); як л. Білого Черемошу; *Люзки* (WRG, III, 164); пор. Лужки

**Люльківка**, -и, ж.; р., л. Тетерева п. Дніпра; с. Городське Коростишівськ. р-ну Житомирськ. обл.; *Люльківка* (1936, МЕ).

**Люльківка**, -ої, ж.; б., л. Вікнини п. Кам'янки п. Сіверськ. Діньця п. Дону (1863, ВТКХГ; ГОІУ, 116—117); *Люлюкова* (Машт., Дон, 51).

**Люнга**, -и, ж.; потік, пр. Лючки л. Пістинки п. Пруту л. Дунаю; с. Ковалівка Коломийськ. р-ну Івано-Франківськ. обл.; *Л'унга* (ОКІМ).

**Люпатал**, -у, ч.; потік, пр. Тишівниці п. Стрия п. Дністра; початок в околиці с. Нижне Синьовидне, гірло біля с. Труханів Сколівськ. р-ну Львівськ. обл.; *Lupatał* (SG, V, 482).

**Люта**, -ої, ж.; 1) б., п. Дніпра; Апостолівськ. р-н Дніпропетровськ. обл.; *Лютая* (ВЗК, 207); рр.: 2) л. Івотки л. Десни; с. Усок Ямпільськ. р-ну Сумськ. обл.; *Лютая* (XVII ст., ОСМ, II, 49; Машт., Дн., 205); 3) пр. Убеді п. Десни; смт Сосниця Чернігівськ. обл.; *Люта* (1965, МЕ).

**Лютен**, -а, ч.; р., л. Грезлі л. Ужа п. Прип'яті п. Дніпра; *Лютенъ* (Машт., Дн., 158); на межі Овруцьк. та Народицьк. р-нів Житомирськ. обл. (ОАІМ).

**Лютенька**, -и, ж.; р., л. Псла л. Дніпра; с. *Лютенька* Гадяцьк. р-н Полтавськ. обл.; *Лютенька* (1848, ВСОРИ, ПГ, 14; ПЕ, 301; Машт., Дн., 70); *Лютенка* (1785, ОРЧН, 26); *Litenka* (Машт., Дн., 70).

**Лютинка**, -и, ж.; р., п. Дністра (КРУ, 37); *Лютынка* (Машт., ДБ, 13); *Lutyuka* (SG, I, 835; V, 494; Galiz Herrich, карта); як п. Верхн. Свічі, на ній с. Тернавка; витік пд. с. Корчівка, гірло нижче с. Мельнич Жидачівськ. р-ну Львівськ. обл.

**Лютинця**, -і, ж.; р., л. Стиру п. Прип'яті п. Дніпра; Рожищенськ. р-н Волинськ. обл.; *Лютинця* (КРУ, 73); *Лютинца* (Машт., Дн., 141); *Лютыца*, *Лютенецкое* (Дрозд, МРУ, 90); 1524, «ко струзе *Лютыце*» (АОЮЗ, VIII, IV, 368).

**Лютичана**, -и, ж.; р., п. Тисьмениці п. Бистриці-Тисьменицької п. Дністра; гірло між рр. Бар і Трудниця; *Лютичана* (КРУ, 33); *Лютычина* (Машт., ДБ, 6); як п. Ріпчанки (Рабчанки) пр. Тисьмениці; *Lutyuczyna*, *Lutyuczna*, *Luhí* (SG, V, 493; IX, 341); *Лютычана* (WRG, III, 168); нп Уличне і Опори Дрогобицьк. р-ну Львівськ. обл.

**Лютішок**, -шка, ч.; р., л. Жерева л. Ужа п. Прип'яті п. Дніпра; *Лютышекъ* (Машт., Дн., 157); Лугинськ. р-н Житомирськ. обл. (ОКІМ)

**Лютіж**, -ежа, ч.; рр.: 1) п. Дніпра; с. *Лютіж* Києво-Святошинськ. р-ну Київськ. обл.; *Лютезъ* (1686, Виписка, 3; Де-Ла-Флиз, 778); *Лютезжкий ручей* (Похил., УКР, 13); *Лютезецъ* (СНМ, Кв, 25; Машт., Дн., 50); *Лютезик* (ОКІМ); 2) пр. Смячі п. Снову п. Десни; с. *Лютіж* Городянськ. р-ну Чернігівськ. обл.; *Лютезъ* (1786, Шаф., 312; XIX ст., ГЧК, VII, 36); *Лютіж* (1968, МЕ).

**Лютка**, -и, ж.; рр.: 1) л. Знобівки л. Десни; с. *Люте* Середино-Будськ. р-ну Сумськ. обл.; *Лютка* (1859, СНМ, Чрг, 120; Машт., Дн., 203; 1963, МЕ); 2) п. Прип'яті п. Дніпра (КРУ, 70); Старови-

жвнськ. р-н Волинськ. обл.; *Лють* (Машт., Дн., 139; Дрозд, МРУ, 4); *Лютька* (КРУ, 70).

**Лютянка**, -и, ж.; р., л. Ужа л. Лабірця п. Бодрогу п. Тиси л. Дунаю (ІМСУ, Зк, 180); витіки на пн. схилах плн. Рівної; протікає через нп *Люта* й Чорноголова Великоберезинськ. р-ну, гірло вище с. Дубринич Перечинськ. р-ну Закарпатськ. обл.; 20-і рр. ХХ ст., *Лютянка*, *Лютка* (Петров, 60); 30-і рр. ХХ ст., *Ljuta*, *Люта* (Wiesner, 12, 44, 61); *Льюта* (КРУ, 22).

**Люча**, -і, ж.; р., п. Лючки л. Пістинки п. Пруту л. Дунаю (КРУ, 24); с. Верхній Березів Косівськ. р-ну Івано-Франківськ. обл.; 1787, Rzecz Luce; 1788 (с. *Люча* того ж р-ну), Rzeka Lucza (Hrabec, 106); *Люча* (WRG, III, 169; SG, V, 792).

**Люча**, -и, ж.; р., л. Пістинки п. Пруту л. Дунаю (КРУ, 24); утворюється злиттям *Великої Лючки* й *Малої Лючки*; нп Верхній Березів (SG, V, 795) Косівськ. р-ну Ковалівка і Мишин Коломийськ. р-ну Івано-Франківськ. обл.; *Л'ючка* (ОКІМ); *Luczka* (Hrabec, 92); 1786, *Лючка* (WRG, III, 169; SG, V, 792; IX, 108).

**Люшецький**, -ого, ч.; потік, л. Свічі п. Дністра; між рр. Нягрин і Дядиш; с. Новошин Долинськ. р-ну Івано-Франківськ. обл.; *Luszecki* (SG, V, 485); *Люшецкий* (WRG, III, 169); *Люшецкий*, *Luszecki* (Машт., ДБ, 12).

**Люшковець**, -івця, ч.; потік, п. Бистриці-Солотвинської л. Бистриці п. Дністра; с. Кричка Богородчанськ. р-ну Івано-Франківськ. обл.; *Luszkowiec* (SG, V, 485); *Люшковец* (WRG, III, 169).

**Лябина**, -и, ж.; потік, л. Женця л. Пруту л. Дунаю; нп Микуличин, Ворохта Надвірнянськ. р-ну Івано-Франківськ. обл.; *Labina* (SG, V, 52; XIV, 775; Hrabec, 112); *Лябина* (WRG, III, 169).

**Ляда**, -и, ж.; р., л. Вересні п. Ужа п. Прип'яті п. Дніпра (Макс., Прил., 20); *Ляды* (Машт., Дн., 159); Поліськ. р-н Київськ. обл. (ОКІМ).

**Ляденка**, -и, ж.; р., пр. Ковчинки л. Десни л. Дніпра; Куликівськ. р-н Чернігівськ. обл. (с. Ковчин); *Ляденка* (1654, ОСМ, I, 96).

**Лядківка**, -и, ж.; р., с. Шибиринівка Чернігівськ. р-ну й обл.; *Лядковка* (1729—1730, ГСМЧП, 55).

**Лядова**, -и, ж.; р., л. Дністра (КРУ, 49); початок на полях с. Ялтушків тече через нп *Лядова*, Лісове Барськ. р-ну Вищеольчедаїв, Котужани і Обухів Мурованокуриловецьк. р-ну, Яришів, *Лядова* (де й гірло) Могилів-Подільськ. р-ну Вінницьк. обл.; *Ladawa*, *Ładawa* (SG, I, 908; V, 60); 1774, *Лядова* (Молд., Шмид., карта); 1788, *Ljadowa* (Walach, Schmid); 1825, *Лєдава* (Подр. Подол.); *Ladowa* (Ген. Под., карта); *Лєдава*, *Лядова* (Сем., I, 436; III, 282; IV, 139; V, 946; Гульдм., 2); *Лядова* (WRG, III, 171); *Лядова* (ПУОК, X, 19).

**Лядська**, -ої, ж.; рр.: 1) л. Уборті п. Прип'яті п. Дніпра; *Лядска* (Машт., Дн., 148); с. Хочине Олевськ. р-ну Житомирськ.

обл. (Тутк., Уборть, 127); 1887, *Лядска* (Забелин, 17); 2) п. Отавина п. Тні п. Случі п. Горині п. Прип'яті п. Дніпра; *Лядцка* (Машт., Дн., 165); Червоноармійськ. р-н Житомирськ. обл.

**Лядяшку**, *невідм.*; потік, л. Чорного Черемошу л. Черемошу п. Пруту л. Дунаю; витік на пн.-сх. схилах г. *Ладескул* в Чорногорі, гірло в с. Буркут Верховинськ. р-ну Івано-Франківськ. обл.; *Ladiazku* (SG, I, 799; V, 61; Hrabec, 120); *Лядяшку* (WRG, III, 171).

**Лякайків**, -ового, ч.; потік, л. Рудавки п. Стривігору л. Дністра; Львівська обл.; *Лакайковь*, *Lakajków* (Машт., ДБ, 4).

**Лялькі**, -льбк, мн.; р., пр. Сільниці п. Пд. Бугу; пор. ур. і ліс *Ляльки* в нп Левківці й Шпиків Тудьчинськ. р-ну Вінницьк. обл. (1967, МЕ).

**Ляна**, -и, ж.; руч., пр. Ташлика п. Тясмину п. Дніпра; Черкаська обл.; *Ляна* (Похил., 692).

**Ляновий**, -ого, ч.; потік, Розтоцька с/Р Воловецьк. р-ну Закарпатськ. обл.; *Кам'янистий*, *Л'чановий*, *Камн'янистий* (1973, МЕ).

**Лянчин**, -ого, ч.; р., л. Карасівки п. Салгиру, вп. в зат. Сиваш на зх. бер. Азовськ. моря в Криму (ОАІМ).

**Ляпа**, -и, ж.; р., л. Сирого Ташлика л. Тясмину п. Дніпра; Черкаська обл.; *Ляпа* (Похил., 708).

**Ляхів**, -ового, ч.: 1) потік, л. Лімниці п. Дністра; *Ляховь* (Машт., ДБ, 14); смт Перегінське Рожнятівськ. р-н Івано-Франківськ. обл.; *Lachów* (SG, V, 53, 695; VII, 951); 2) р., Калуськ. і Долинськ. р-ни Івано-Франківськ. обл.; *Ляхов* (WRG, III, 174).

**Ляхів Ковтун**, -ового -а, ч.; р., с. Проців Бориспільськ. р-ну Київськ. обл.; пор. там же оз. *Ляхів Ковд* (ОКІМ).

**Ляхівка**, -и, ж.; л. рук. Сіверськ. Дінця вище р. Крайньої Балаклійки (ІМСУ, Хрк, 159); *Ляховка* (1863, ВТКХГ; Машт., Дон, 49); як п. Балаклійки л. Сіверськ. Дінця (1864, СНМ, Хрк, 83).

**Ляхівський Струм**, -ого -а, ч.; р., п. Чучинки п. Дніпра; с. Балико-Щученка Кагарлицьк. р-ну Київськ. обл.; *Ляхівський струмок* (1975, Анк.).

**Ляховець**, -івця, ч.; потік, п. Голятинки п. Ріки п. Тиси л. Дунаю; с. Лісовець (кол. *Ляховець*) Міжгірськ. р-ну Закарпатськ. обл.; 30-і рр. ХХ ст., *Lachoves*, *Ляховець* (Wiesner, 49, 61); *Ріка* (1971, МЕ).

**Ляхин**, -а, ч.; потік, л. витік Квасного л. Білої Тиси л. Тиси л. Дунаю; смт Богдан Рахівськ. р-ну Закарпатськ. обл.; *Л'ичин* (1972, МЕ).

**Ляхинець**, -инця, ч.; потч., п. витік Квасного л. Білої Тиси л. Тиси л. Дунаю; смт Богдан Рахівськ. р-ну Закарпатськ. обл.; *Л'ичинець* (ОАІМ); 20-і рр. ХХ ст., *Льиченець* (Петров, 3).

**Ляшєва**, -ої, ж.; бб.: 1) л. Безіменної, вп. в Азовське море (1853, ВТКЗВД); 2) п. Вовчої л. Самари л. Дніпра (ВТКЕГ).

**Ляшів**, -éвого, ч.; **потік**, п. Боржави п. Тиси л. Дунаю; с. Приборжавське Іршавськ. р-ну Закарпатськ. обл.; *Л'аш'їй* (1973, МЕ); 20-і рр. XX ст., *Ляшѣ* (Петров, 30); пор. ур. *Л'аш'їй* (ОАІМ).

**Ляшківка**, -и, ж.; б., пр. Айдару л. Сіверськ. Дінця п. Дону (ДСГМ); Ворошиловградська обл. (Експ.).

**Ляшул**, -а, ч.; **потік**, л. Білої Тиси л. Тиси л. Дунаю; с. Луги Рахівськ. р-ну Закарпатськ. обл.; *Л'ишул* (1972, МЕ); 60-і рр. XIX ст., *Lješul* (Петров, 2); 20-і рр. XX ст., *Льєшул* (там же, 3, 17); 30-і рр. XX ст., *Lešul, Лешула* (Wiesner, 45, 61).

**Ляшулець**, -льця, ч.; **потік**, л. Білої Тиси л. Тиси л. Дунаю; с. Луги Рахівськ. р-ну Закарпатськ. обл.; *Л'ишулець* (ОАІМ); 60-і рр. XIX ст., *Lješulec* (Петров, 2); 20-і рр. XX ст., *Льєшулець, Льєшулець* (там же, 3, 17).

**Ляшчат-Потік**, -бку, ч.; **потік**, с. Лумшори Перечинськ. р-ну Закарпатськ. обл.; *Л'ашч'ат-Пот'їк* (1973, МЕ).

**Лящівка**, -и, ж.; р., п. рук. Сули л. Дніпра; с. *Лящівка* Чорнобаївськ. р-ну Черкаськ. обл.; *Лящевка* (XVII ст., Лаз., Луб., 105; Машт., Дн., 62); *Лящовка, Лящувка* (1721, ГСМЛП, 18, 45).

**Льва**, -й, ж.; р., л. Ствиги п. Прип'яті п. Дніпра; у нижн. течії — *Мбства* (КРУ, 83; Машт., Дн., 145); *Lwa* (SG, V, 495); Рокитнівськ. та Дубровицьк. р-ни Ровенськ. обл. УРСР, гирло в Брестськ. обл. БРСР; пор. кол. нп *Льва і Рудня-Лева* (АТПУ — 1947, 834) Рокитнівськ. р-ну Ровенськ. обл. (біля витоків р. *Льви*) (АС); торф. *Льва* (ТФ, II, 557).

**Львашенія**, -і, ж.; р., л. Случі п. Горині п. Прип'яті п. Дніпра; Баранівськ. р-н Житомирськ. обл. (ОАІМ); *Львашеница* (Машт., Дн., 165).

**М** **М** **М** **М** **М** **М** **М** **М** **М** **М**

**Мавка**, -и, ж.; р., л. Совиці л. Пруту л. Дунаю; с. Лашківка Кіцманськ. р-ну Чернівецьк. обл.; *Мавка*; 1855, *Mawka* (Карп., 149).

**Мавля**, -і, ж.; р., п. *Альми* бас. Чорн. моря в Криму (КРУ, 129); поч. на зх. схилах г. Голий Шпиль (ОКІМ).

**Магалá**, -й, ж.; р., с. *Магала* (згодом с. Новий Карагач, суч. с. Вишневе) Татарбунарськ. р-ну Одеськ. обл. (МХ).

**Магас'янка**, -и, ж.; потч., л. Галаштова п. Білої Тиси л. Тиси л. Дунаю; смт Богдан Рахівськ. р-ну Закарпатськ. обл.; *Магас'инка* (ОАІМ); пор. ур. *Магас* (Петров, 2).

**Магдалівка**, -и, ж.; р., пр. Баворівської Руської (Качави) бас. Дністра; с. *Магдалівка* Підволочиськ. р-ну Тернопільськ. обл.; *Magdalówka* (SG, I, 119; V, 894).

**Мáгдинець**, -нця, ч.; **потік**, л. Теремлі п. Тиси л. Дунаю; с. Драгове Хустськ. р-ну Закарпатськ. обл.; 30-і рр. XX ст., *Magdines, Магдинець* (Wiesner, 48, 62).

**Магерина**, -ої, ж.; б., л. Білозірки л. Дніпра; Запорізька обл. (1862, ВТКІГ; ІМСУ, Зп, 321).

**Магр'миха**, -и, ж.; р., п. Сурші пр. Дністра; нп Бурдюг, Кельменці Кельменецьк. р-ну Чернівецьк. обл.; *Магр'миха, Магр'миха* (Карп., 149).

**Магура**, -и, ж.; потоки: 1) л. Довжанки л. Завадки п. Стрия п. Дністра; *Магура, Magura* (Машт., ДБ, 8); с. Задільське Сколівськ. р-ну Львівськ. обл. (пн. схили

г. *Магури*); *Magóra* (SG, II, 110; V, 898; XIV, 476); 2) л. Соболю л. Мізунки л. Свічі п. Дністра; *Магура, Magura* (Машт., ДБ, 12); с. Кальне Сколівськ. р-ну Львівськ. обл. (пд.-сх. схили г. *Магури*); *Магури-нець*; *Magóra* (SG, V, 898; X, 949)

**Магурийський**, -ого, ч.; **потік**, л. Кісни п. Тиси л. Дунаю; с. Косівська Поляна Рахівськ. р-ну Закарпатськ. обл.; *Магурийський* (1972, МЕ); пор. ур. *Magurécép, Магуричі* (Петров, 20, 22).

**Магурівка**, -и, ж.; р., с. Сукіль Долинського р-ну Івано-Франківськ. обл. (ОАІМ).

**Магур'як**, -á, ч.; **потік**, смт Ворохта (г. *Магура*); Надвірнянськ. р-н Івано-Франківськ. обл.; *Maguriek, Magur'ek, Magur'ak* (Hrabec, 85); *Магур'ек* (WRG, III, 176).

**Маджаринів Звір**, -ового Звіру, ч.; **потік**, с. Пнів Надвірнянськ. р-ну Івано-Франківськ. обл.; 1788, *Potok zwór Madzarypów; Madzarypów Zwór* (Hrabec, 83, 110).

**Маджілин**, -ого, ч.; **яр**, л. Дубівки л. Деркулу л. Сіверськ. Дінця п. Дону (Машт., Дон, 64); *Маджулин* (1863, ВТКІГ).

**Мадярівський**, -ого, ч.; **потік**, смт Воловець Закарпатськ. обл.; 20-і рр. XX ст., *Мадярівський* (Петров, 54); пор. *Мадяровиця* — частина смт Воловець (там же, 54).

**Мадяркі**, -ók, мн.; р., п. Зх. Бугу п. Вісли; с. *Мадярки* кол. Сокальськ. пов.; *Madiarki, Madziarki* (SG, V, 892); Львівська обл.

**Мажарка**, -и, ж.; р., п. Орелі л. Дніпра; с. *Мажарка* Кегичівськ. р-ну Харківськ.



обл.; *Мажарка, Можарка* (1913, Машт., Дн., 78); *Можарка* (1859, СНМ, Пл, 99); *Мажорка* (1865, ПКП, 137); *Маджарочка* (XIX ст., Полтавщина, 11); *Маджаровочка* (XIX ст., Марк., 419); *Мажарівочка* (1957, Цілуйко, ТП, 137).

**Мазанівка**, -и, ж.; яр, п. Казенного Торця п. Сіверськ. Дінця п. Дону; *Мазанов* (1899, ГИИУ, 130, 132; Машт., Дон, 56); *Мазанівка* (Експ.); пор. г. *Мазанова* (1905, ГИИУ, 130; ГОИУ, 140).

**Мазанка**, -и, ж.; р., п. Бештереку л. Зуї п. Салгиру бас. зат. Сиваш на зх. бер. Азовськ. моря; *Мазанська* с/Р Сімферопольськ. р-ну Кримськ. обл. (ТА КДУ); пор. с. *Мазанка* того ж р-ну й обл.

**Мазанова**, -ої, ж.; р., п. Лозової п. Лугані п. Сіверськ. Дінця п. Дону (1895—1896, ГИСУ, 244, 257; Машт., Дон, 62).

**Мазірка**, -и, ж.; р., пр. Реті л. Десни л. Дніпра; с. Обтове Крелевецьк. р-ну Сумськ. обл.; «на р. *Мазирцѣ*» (1729—1730, ГСМНП, 302).

**Мазник**, -а, ч.; стр., л. Вільшанки п. Нохаява п. Дніпра; смт Вільшана Городищенськ. р-ну Черкаськ. обл.; *Мочникъ* (ОАІМ; 1779, Исл.); *Мазнік* (Пенкевич, 76; Машт., Дн., 57); *Мазникъ* (Похил., 386); *Мазинка* (Пенкевич, 76).

**Мазниця**, -і, ж.; рр.: 1) л. Костуватої п. Кам'яно-Костуватої п. Мертвоводу л. Пд. Бугу (1970, МЕ); *Мазниця* (Машт., ДБ, 41; ОСОНК, I, 66; Шмидт, 165); 2) п. Чорного Ташлика л. Синюхи л. Пд. Бугу; *Мазниця* (Машт., ДБ, 41; ВЗК, 137); як дві ріки: *Большая Мазниця* (пр. Ташлика пр. Чорного Ташлика) і *Малая Мазниця* (пр. *Великої Мазниці*) (Шмидт, 165); 6б. *Большая Мазниця* і *Малая Мазниця* (СНМ, Хрс, 93).

**Мазурівка**, -и, ж.; б., л. Лозової п. Луганчика п. Сіверськ. Дінця п. Дону; *Мазуровка* (ВТКЕГ; Машт., Дон, 62).

**Мазурова**, -ої, ж.; б., п. Красної п. Малога Кальчика п. Кальміусу, вп. в Азовське море; пор. *Мазурова* — куток с. Охтябрське Волновськ. р-ну Донецьк. обл. (Експ.).

**Мазурочка**, -и, ж.; р., п. Лузі л. Тні п. Случі п. Горині п. Прип'яті п. Дніпра (Машт., Дн., 166); Новоград-Волинськ. р-н Житомирськ. обл. (ОКІМ).

**Мазурський**, -ого, ч.; стр., пр. Веселки пр. Витегди л. Сніводи л. Пд. Бугу с. Великий Острожок Хмільницьк. р-ну Вінницьк. обл. (1968, МЕ).

**Майдан**, -у, ч.; потоки: 1) п. Ботаря л. Тиси л. Дунаю; с. Чорна Виноградівськ. р-ну Закарпатськ. обл.; *Majdan, Майдан* (Wiesner, 51, 62); 2) п. Брязи п. Сукелю л. Свічі п. Дністра; *Майданъ, Majdan* (Машт., ДБ, 13); с. Ралівка Самбірськ. р-ну Львівськ. обл.; *Майдан* (ОКІМ); як п. Сукелю; *Majdan* (SG, XI, 558); 3) пр. Ослави п. Пруту л. Дунаю; с. Білі Ослави Надвірнянськ. р-ну Івано-Франківськ. обл.; *Majdan* (SG, V, 917); *Gręczyn* там же).

**Майдани**, -ів, мн.; яр, л. Зеленої п. Самари л. Дніпра; пор. мог. *Большой Майдан* (у верхів'ї; 1863, ВТКХГ).

**Майданський**, -ого, ч.; потік, п. Дністра; поч. біля с. Которини Жидачівськ. р-ну Львівськ. обл., гирло нижче с. Цвітова Калуськ. р-ну Івано-Франківськ. обл.; *Majdański* (SG, V, 918).

**Майданський Рибник**, -ого -а, ч.; потік, п. *Рибника* п. Стрия п. Дністра; *Рыбникъ Майданскій* (Машт., ДБ, 9); поч. в околиці с. *Майдан*, гирло в с. *Рибник* Дрогобицьк. р-ну Львівськ. обл.; *Rybnik Majdański, Majdański potok* (SG, X, 61).

**Майорівка**, -и, ж.: 1) б., п. Дніпра; Дніпропетровськ. р-н і обл.; *Майорівка* (1780, ВЗК, 204); рр.: 2) л. Сейму л. Десни л. Дніпра; с. Гвинтове Буринськ. р-ну Сумськ. обл. (ОАІМ; 1966, МЕ); 3) пр. Терехової л. Стрижня пр. Коропця л. Десни л. Дніпра; с. *Майорівка* Крелевецьк. р-ну Сумськ. обл.; *Майорівка* (1859, СНМ, Чрг, 81; 1913, Машт., Дн., 206).

**Майорова**, -ої, ж.; р., л. Кальміусу, вп. в Азовське море; *Майорова* (ВТКЕГ).

**Майорська**, -ої, ж.; бб.: 1) л. Лозової п. Лугані п. Сіверськ. Дінця п. Дону; *Майорская* (1894, ГКСУ; Машт., Дон, 62); 2) л. Мокрої Кінської (у верхів'ї) л. Кінської л. Дніпра; *Майорская* (1898, ГИАУ, 174—175); 3) п. Великої Кобилки п. Красної л. Сіверськ. Дінця п. Дону; *Майорская* (Машт., Дон, 57); як л. відгалуження у верхів'ї б. Саранча (1863, ВТКХГ).

**Майстриха**, -и, ж.; потік, бас. Дністра; с. Загнітків Кодимськ. р-ну Одеськ. обл. (ОКІМ).

**Майстрів**, -ового, ч.; яр, л. Великого п. Білої п. Айдару л. Сіверськ. Дінця п. Дону; *Майстров* (Машт., Дон, 60).

**Майтоган**, -у, ч.; яр, вп. в оз. Молочне на пн. узб. Азовськ. моря; Запорізька обл. (СКЗР, LII; 1855, ГКАМ).

**Майчокрак**, -у, ч.; б., п. Білозірки л. Дніпра (1781, АТО, ПДУ); *Майчкракъ* (1862, ВТКГГ); *Майчакракъ* (1786, АВ; РА—1792, КТО); пор. с. *Майчкракъ* (СНМ, Тв, 67); суч. с. Зелена Балка Кам'янсько-Дніпровськ. р-ну Запорізьк. обл.

**Мак**, -у, ч.; р., л. Горині п. Прип'яті п. Дніпра; *Макъ* (Машт., Дн., 163); пор. торф. *Мак* на лівобережн. терасі р. Горинь у Володимирецьк. р-ні Ровенськ. обл. (ТФ, II, 527).

**Макаренків**, -ового, ч.; яр, л. Плотинної л. Теплої л. Сіверськ. Дінця п. Дону; *Макаренков* (Машт., Дон, 62).

**Макаренкова**, -ої, ж.; б., л. Гайчура л. Вовчої л. Самари л. Дніпра (1898, ГИАУ, 94).

**Макаринка**, -и, ж.; р., пр. Жаборічки п. Случі п. Горині п. Прип'яті п. Дніпра; Баранівськ. р-н Житомирськ. обл.; *Макаринка* (Машт., Дн., 164); *Макагунка* (SG, XIV, 721).

**Макариха**, -и, ж.: 1) ур., пр. Живої л. Ігульця п. Дніпра (Машт., Дн., 92); як л. Ігульця п. Дніпра (1876, ПХЕВ, XXII, 397; ВЗК, 129); нп Новопокрівка,

**Макариха** Знамянськ. р-ну Кіровоградськ. обл. (СНМ, Кв, 41, 42); *Макарихская* (1876, ПХЕВ, XXII, 397); *Макариха* (1888, МХГ, III, 20; ВЗК, 129; Машт., Дн., 92); 2) б., л. Глибокого л. Уди п. Сіверськ. Дінця п. Дону (к. XVIII — поч. XIX ст., ПГХГ, ПЗол — як л. Уди; 1863, ВТКХГ; Машт., Дон, 46).

**Макарів**, -євого, ч.; яри: 1) л. Мокрої Козинки л. Білої п. Сіверськ. Дінця п. Дону (АС); 2) л. Хорошнлової п. Сіверськ. Дінця п. Дону; *Макаров* (1894, ГКСУ; Машт., Дон, 65); *Макаровка* (1886, СССЕГ, СУ, 302); пор. нп *Макаровъ Яръ* (1863, ВТКХГ).

**Макарівка**, -и, ж.; р., пр. Удаю п. Сули л. Дніпра; Чернігівська обл.; *Макаровка* (1785, ОРЧН, 17).

**Макарова**, -ої, ж.; бб.: 1) п. Айдару л. Сіверськ. Дінця п. Дону (1928, ОГКЕЧС, 88; Машт., Дон, 60); *Макаров Яр* (АС); 2) п. Кундрючої пр. Сіверськ. Дінця п. Дону (Машт., Дон, 75).

**Макаретина**, -ої, ж.; яр, л. Сіверськ. Дінця п. Дону (1845, КОЧ); пор. с. *Макаретине* Новосковськ. р-ну Ворошиловградськ. обл.

**Макарти**, -ів, ч.; б., л. Комісарського п. Олега п. Бабки п. Сіверськ. Дінця п. Дону; *Макарти* (1863, ВТКХГ; Машт., Дон, 45).

**Макартін Пєрша**, -и -ої, ж.; б., л. Дніпра, нижче б. Павлокічкаської; м. Запоріжжя; *Макартын 1-ая* (1898, ГИАУ, 287)

**Макарті**, -ів, мн.; б., бас. Білої л. Айдару л. Сіверськ. Дінця п. Дону (ДСГМ).

**Мака́тиха**, -и, ж.; б., л. Голої Долини л. Сухого Торця л. Казенного Торця п. Сіверськ. Дінця п. Дону (1859, ВСОРИ, XI, 18 — як пр. Мокрої Кам'янки п. Сіверськ. Дінця; Машт., Дон, 56); *Гли́бка Мака́тиха* (Експ.); *Глу́бка Мака́тиха* (Св., 42); пор. с. *Мака́тиха* (1863, ВТКХГ), воно ж *Мокати́ха* (1894, ГИПБУ, 252); *Гли́бка Мака́тиха* Слов'янськ. р-ну Дононьск. обл. (Експ.).

**Маки́ївка**, -и, ж.; стр., с. Василів Білоцерківськ. р-ну Київськ. обл.; *Маки́ївка* (1975, Анк.).

**Маки́вка**, -и, ж.; р., бас. Случі п. Горині п. Прип'яті п. Дніпра; с. Вишнопіль Старокостянтинівськ. р-ну Хмельницьк. обл.; 1888, «с. Вишнопіль при рч. *Маковкѣ*, близь р. Случі» (Теодор., I, 265).

**Маки́виці**, -євого, ч.; яр, п. Уди п. Сіверськ. Дінця п. Дону; *Макоцевець* (1863, ВТКХГ); *Маковцев* (Машт., Дон, 46).

**Макі́тра**, -и, ж.; бб.: 1) п. Кінської л. Дніпра; Пологівськ. р-н Запорізьк. обл. (1882, ГЕХГ, 393); 2) п. Мокрого Яланчика (у верхів'ї), вп. в Азовське море; *Мокі́тръ* (1853, ВТКЗВД); 3) п. Самахи п. Сухого Торця л. Казенного Торця п. Сіверськ. Дінця п. Дону (1916, ГКИУ; Машт., Дон, 55; Експ.); пор. г. *Макітра* (Експ.); 4) пр. Теплої (у верхів'ї) л. Сіверськ. Дінця п. Дону (1928, ОГКЕЧС, 123).

**Макі́трі**, -єр, мн.; яр, п. Калинової л. Лугани п. Сіверськ. Дінця п. Дону (Експ.).

**Макі́трина**, -ої, ж.; бб.: 1) л. б. Холодна л. Нагольної л. Міусу, вп. в Азовське море; *Макітрина* (1853, ВТКЗВД); 2) п. Малої Тернівки п. Самари л. Дніпра (1862, ВТКХГ); смт Юр'івка Павлоградськ. р-ну Дніпропетровськ. обл.; пор. ур. *Макитры* кол. Хондалівецьк. вол. на пд. від б. і мог. *Макитрина* (1863, ВТКХГ).

**Макі́трища**, -і, ж.; р., з Ракових боліт; Козелецьк. р-н Чернігівськ. обл.; *Рудка, Макітрища* (1898, Рус., ОЧГ, I, 25).

**Маковець**, -івця, ч.; р., л. Зх. Бугу п. Вісли; Волинська обл.; *Małowiec* (НВ, 151).

**Макови́ця**, -і, ж.; потік, пр. Пруту (у верхів'ї) л. Дунаю; с. Ямна (суч. передмістя м. Яремча) Надвірнянськ. р-ну Івано-Франківськ. обл. (г. *Маковиця*); *Макову́ція, Макову́с'я* (Нгабес, 95, 135); *Макови́ця, Макови́ц'я* (АС).

**Макови́ще**, -а, ж.; потік, п. Смотрища л. Козаків л. Глинниці п. Пруту л. Дунаю; с. Нові Еросківці (куток *Маковище*) Сторожинецьк. р-ну Чернівецьк. обл.; 1879, *Małowiszce* (Карп., 149).

**Макортє́т**, -у, ч.: 1) б., пр. Губинівки (Вільнянки, у верхів'ї) л. Кільчені п. Самари л. Дніпра (1902, ГИЮР, 131); 2) яр, п. Долини пр. Великої Долини п. Рогани л. Уди п. Сіверськ. Дінця п. Дону (1845, ПОЧ; 1845, КОЧ).

**Макортє́тъ**, -і, ж.; бб.: 1) л. Кінської л. Дніпра, нижче б. Городиська; *Мако́ртець* (1862, ВТКТГ); 2) л. Оріхової л. Кінської л. Дніпра; *Мако́нтєть* (1862, ВТКТГ).

**Макорти**, -ів, мн.: 1) б., л. Нижньої Біленької п. Сіверськ. Дінця п. Дону (1895—1896, ГИСУ, 169, 171); *Макі́три* (Експ.); 2) яр, п. Самари; с. Хороше Петропавлівськ. р-ну Дніпропетровськ. обл.; *Мако́ртиръ* (ГИПБУ — 1894, 364); пор. ур. *Мако́рти* (ОАІМ); *Мако́рта* (с. Спаське Новомосковськ. р-ну Дніпропетровськ. обл.; 1902, ГИЮР, 130).

**Мако́рте́тина**, -ої, ж.; б., л. Красної л. Сіверськ. Дінця п. Дону (Машт., Дон, 57); пор. с. *Макаретине* Новосковськ. р-ну Ворошиловградськ. обл.; *Мако́рте́тина* (1863, ВТКХГ).

**Мако́рте́тъ**, -і, ж.: 1) яр, л. Євсугу л. Сіверськ. Дінця п. Дону (Машт., Дон, 61); *Мако́ртець* (1863, ВТКХГ); 2) б., п. Деркулу л. Сіверськ. Дінця п. Дону (Машт., Дон, 64); *Мерко́тет* (1928, ОГКЕЧС, 129: «до устья б. *Мерко́тета*»); *Мерко́тета* (1863, ВТКХГ); пор. г. *Макітра* (Експ.); с. Бондарівка Марківськ. р-ну Ворошиловградськ. обл.

**Мако́шинська Прѣ́стка**, -ої -и, ж.; р., п. рук. Десни л. Дніпра; смт *Мако́шине* Менськ. р-ну Чернігівськ. обл. (ОАІМ).

**Ма́кринна**, -и, ж.; б., л. Гнилої п. Мечетної л. Красної бас. Сіверськ. Дінця п. Дону (Машт., Дон, 58).

**Максі́мець**, *Максі́мця*, ч.: 1) потік, л. Бистриці-Надвірнянської п. Бистриці п. Дністра; *Максімець*, *Махутес* (Машт., ДБ, 17); с. Зелена (прісілок *Максімець*)

Надвірянськ. р-ну Івано-Франківськ. обл.; *Максім'ець* (ОКІМ); *Максутієс* (SG, I, 513; V, 936; Hrabec, 95); *Максимець*, *Максимець* (WRG, III, 187); 2) р., п. Брусниці п. Пруту л. Дунаю; нп Брусниця Кіцманськ. р-ну і Костинці Сторожинецьк. р-ну Чернівецьк. обл.; *Максімець* (Карп., 149).

**Максімів**, -ового, ч.; **потік**, п. Стривігору л. Дністра; між рр. Стебник і Рудава; с. Смільниця Старосамбірськ. р-ну Львівськ. обл.; *Maxymów* (SG, XI, 425; V, 937); *Максимов* (WRG, III, 187); *Максимовъ* (Машт., ДБ, 4).

**Максімова**, -ої, ж.; **бб.**: 1) л. Кальміусу, вп. в Азовське море (ВТКЕГ; 1905, Сб. ОВДСК, V, 88); 2) л. Севастянки л. Крички п. Міусу, вп. в Азовське море (1853, ВТКЗВД).

**Максів**, -ового, ч.; **яр**, п. Кадниць п. Рогозянки п. Уди п. Сіверськ. Дінця п. Дону; *Максєв* (1863, ВТКХГ; Машт., Дон, 46).

**Макушин** -ого, ч.; **яр**, бас. р. Красної л. Сіверс к. Дінця п. Дону; *Макухин* (ДСГМ).

**Макишболітський**, -ого, ч.; **р.**, п. *Макишболота* л. Гірського Тікичу п. Тікичу п. Синюхи л. Пд. Бугу (КРУ, 65; Машт., ДБ, 38).

**Макишболото**, **Макишболота**, **с.**; **р.**, л. Гірського Тікичу п. Тікичу п. Синюхи л. Пд. Бугу; утворюється з ручаїв *Верхнього Макишболота*, *Середнього Макишболота* і *Нижнього Макишболота* (1970, МЕ); *Макиш-Болото* (КРУ, 65); *Макишболото*, *Макиш-болоты*, *Масхой Волото* (Машт., ДБ, 38); *Mokrzybototo* (SG, XII, 694); «Три ручья, называемых *Макишболотом*... соединяясь ниже Соколовой с четвертым..., впадают одним рукавом ниже с. Веселого Кута в Горный Тикич» (Похил., 404).

**Малá**, -бі, ж.: 1) б., пр. Живой л. Інгульця п. Дніпра; Кіровоградська обл.; *Малая* (1888, МХГ, III, 20); 2) р., пр. Стоходу п. Прип'яті п. Дніпра; *Малая* (Машт., Дн., 140); Камінь-Каширськ. р-н Волинськ. обл.

**Малá Апишця**, -бі -і, ж.; **потік**, п. *Апишці* п. Тиси л. Дунаю; с. Волиця Рахівськ. р-ну Закарпатськ. обл.; 30-і рр. ХХ ст., *Malá Apšice*, *Апишця Мала* (Wiesner, 39, 59).

**Малá Багачка**, -бі -и, ж.; **р.**, п. Псла л. Дніпра; с. *Багачка Перша Великобагчанськ.* р-ну Полтавськ. обл.; *М. Багачка* (1886, Гуров, 246; Машт., н., 70).

**Малá Барсуківа**, -бі -ої, ж.; **б.**, п. Сухой Волновахи л. Мокрої Волновахи п. Кальміусу, вп. в Азовське море (ВТКЕГ); *Мáлая Барсúчья* (90-і рр. ХІХ ст., Лебедєв; карта).

**Малá Батарєя**, -бі -єї, ж.; **б.**, л. Гайчура л. Вовчої л. Самари л. Дніпра; Запорізька обл. (1875, Клемм, ГР, 37; у пониззі — Гайчура).

**Малá Березівка**, -бі -и, ж.; **р.**, л. Інгульця п. Дніпра; Кіровоградська обл.; *Малая Березовка* (1901, ЗООИД, ХХІІІ, 49);

пор. с. *Мала Березівка* Олександрійськ. р-ну Кіровоградськ. обл.

**Малá Бзянка**, -бі -и, ж.; **потік**, л. *Великої Бзянки* л. Ріки п. Тиси л. Дунаю; с. Монастирець Хустськ. р-ну Закарпатськ. обл. (1971, МЕ).

**Малá Білка**, -бі -и, ж.; **р.**, л. *Великої Білки* л. Случі п. Горині п. Прип'яті п. Дніпра; Старокостянтинівськ. р-н Хмельницьк. обл.; *М[алая] Бѣлка* (Машт., Дн., 163).

**Малá Більманка**, -бі Більманки, ж.; **б.**, п. *Великої Більманки* л. Берди, вп. в Азовське море; *Малая Бельманка* (1898, ГИАУ, 156); *Малая Бельманка* (1862, ВТКГГ); *Малый Бельмакъ* (СКЗР, LIІ).

**Малá Бобрівка**, -бі -и, ж.; **р.**, п. *Бобрівки* л. Тетерева п. Дніпра; Житомирськ. р-н і обл.; *М. Бобровка* (Машт., Дн., 43).

**Малá Боброва**, -бі -ої, ж.; **б.**, л. *Бобрової* п. Сухого Торця л. Казенного Торця п. Сіверськ. Дінця п. Дону (Експ.); *Малая Бобровая* (1916, ГКИУ); *М. Бобровая* (Машт., Дон, 55).

**Малá Богодухова**, -бі -ої, ж.; **б.**, л. *Богодуховой* л. Кальміусу, вп. в Азовське море; *Мал. Богодухова* (ВТКЕГ).

**Малá Боржара**, -бі -и, ж.; **р.**, п. рук. *Боржави*; на сх. від с. Береги Бергівськ. р-ну Закарпатськ. обл.; *Мал'а Боржова* (1963, МЕ); 30-і рр. ХХ ст., *Malá Boržava*, *Боржава Мала* (Wiesner, 53, 59).

**Малá Брусна**, -бі -бі, ж.; **р.**, п. Улиці п. Знобівки л. Десни л. Дніпра; Серединобудськ. р-н Сумськ. обл.; *М. Брусна* (Машт., Дн., 203); *Мала Брусна* (1964, МЕ).

**Малá Бургуста**, -бі -и, ж.; **б.**, л. Кундрючої п. Сіверськ. Дінця п. Дону; *Мал. Бургуста* (ВТКЕГ).

**Малá Бутівля**, -бі -і, ж.; **потік**, л. *Великої Бутівлі* п. Оряви л. Опору п. Стрия п. Дністра; с. Коростів Сколівськ. р-ну Львівськ. обл.; *Mała Butywna* (SG, I, 485); *М. Бутівля*, *Butywna M.* (Машт., ДБ, 11).

**Малá Ведмежа**, -бі -ої, ж.; **б.**, л. *Великої Ведмежої* п. Великої Кам'янки п. Сіверськ. Дінця п. Дону; *М. Медвежья* (Машт., Дон, 66); *Медвежий* (1837—1839, Ле-Пле; як пр. *Великої* або п. *В. Ведмежої* — у її верхів'ї); *Медвежья* (ВТКЕГ); нп *Медвеженский* (АС); суч. с. *Медвежанка* Свердловськ. р-ну Ворошиловградськ. обл.

**Малá Верблужка**, -бі -и, ж.; **р.**, пр. *Великої Верблужки* п. Інгульця п. Дніпра; Кіровоградська обл.; *Малая-Верблужка* (ВЗК, 140).

**Малá Вербова**, -бі -ої, ж.; **бб.**: 1) п. *Великої Вербової* л. Білозірки л. Дніпра; *Малая Вербовая* (1862, ВТКГГ); 2) п. *Великої Вербової* (*Вербової*) п. Кальміусу, вп. в Азовське море; *Мал. Вербовая* (ВТКЕГ).

**Малá Веснарка**, -бі -и, ж.; **потік**, с. Гринява Верховинськ. р-ну Івано-Франківськ. обл.; *Wesnarka Mała* (Hrabec, 70, 103; WRG, I, 103).

**Малá Видриця**, -бі -і, ж.; **р.**, п. Ірпеня п. Дніпра; Київська обл.; *М. Выдрица* (Машт., Дн., 50).

**Малá Видричánка**, -бі -и, ж.; **потік**, п. *Видричка* л. Білої Тиси л. Тиси л. Дунаю; с. *Видричка* Рахівськ. р-ну Закарпатськ. обл.; *Мал'а Видрич'инка* (ОАІМ).

**Малá Вижénка**, -бі -и, ж.; р., п. *Виженки* п. Черемошу п. Пруту л. Дунаю; нп Підзахаричі Путильськ. р-ну і *Виженка Вижицького* р-ну Чернівецьк. обл.; *Малá Вижénка*, *Vizensa* Місá (Карп., 150); *Виженка* *Малая* як пр. Путили п. Черемошу (ОАІМ).

**Малá Вись**, -бі -і, ж.; р., л. *Великої Висі* л. Синюхи л. Пд. Бугу; *Маловисківськ.* і *Новомиргородськ.* р-ни Кіровоградськ. обл. (1960, МЕ); *Малá Виська* (КРУ, 62); *Малая Вись* (Машт., ДБ, 39; Шмидт, 154; ВЗК, 136; ОСОНК, 1, 65); *Малая Вись* (СНМ, Хрс, 109—110, 114—115, 117); пор. м. *Мала Виска* Кіровоградськ. обл.

**Малá Вільховá**, -бі -бі, ж.; б., п. *Севаст'янівки* л. Кринки п. Міусу, вп. в Азовське море; *Малая Ольховая* (1853, ВТКЗВД).

**Малá Во́дяна** -бі -ої, ж.; бб.: 1) л. *Берестової* п. Берди, вп. в Азовське море; *Малая Водяная* (1862, ВТКГТ); 2) л. *Великої Водяної* л. Самарі л. Дніпра; *Мал. Водяная* (1863, ВТКХГ); 3) п. Білої Мокрої п. Сіверськ. Діния п. Дону; *М. Водяная* (Машт., Дон, 66); *Водяная* (ВТКЕГ); 4) пр. Бокової п. Інгульця п. Дніпра; *Малá Водяна* (1876, ПХЕВ, ХХІІ, 404).

**Малá Волося́нка**, -ої -и, ж.; **потік**, зливаючись із *Великою Волосянкою*, утворює потік Бердо пр. Розлуча п. Ясениці п. Дністра; с. Ясениця-Замкова Старосамбірськ. р-ну Львівськ. обл.; *Mała Wołosianka* (SG, I, 134); 1559, с. *Мала Волосянка* (SG, ХІІІ, 892) Турківського р-ну Львівськ. обл.

**Ма́ла Га́лка**, -бі -и, ж.; рр.: 1) пр. *Коренецької* пр. Ромна п. Сули л. Дніпра; кол. *Конотопськ. пов.*, суч. *Сумськ. обл.*; *Малая Галка* (1785, ОРЧН, 21); 2) пр. *Лисогору* л. Удаю п. Сули л. Дніпра; смт Срібне Чернігівськ. обл.; *Малая Галка* (1886, Шаф., 525).

**Малá Гимбовá Звóрина**, -бі -бі -и, ж.; **потч.**, пр. *Великого Звору*, головного витoku р. Боржави п. Тиси л. Дунаю; с. *Березники* Свлявськ. р-ну Закарпатськ. обл.; *Малá Гымбов'а Зворина* (1973, МЕ); пор. плн. *Gimba* (Петров, 1)

**Малá Глúмчá**, -бі -і, ж.; р., бас. *Уборти* п. Прип'яті п. Дніпра; *Смільчинськ.* р-н Житомирськ. обл. (ТФ, ІІ, 202); пор. с. *Мала Глумча* того ж р-ну й обл.

**Малá Гни́лиця**, -бі -і, ж.; **потік**, с. Старі Кути Косівськ. р-ну Івано-Франківськ. обл.; 1790, *Gniłica* Маґа (Hrabec, 70, 77).

**Малá Гóвтвa**, -бі -и, ж.; р., л. Псла л. Дніпра; *Полтавська* обл.; *Малая Голтва* (АС).

**Малá Голови́ця**, -бі -і, ж.; **потік**, с. *Довгопілля* Верховинськ. р-ну Івано-Франківськ. обл.; 1800, *Hołowica* Маґа (Hrabec, 58, 70).

**Малá Гóр'янка**, -бі -и, ж.; р., кол. с. *Таринці* (суч. с. *Веселівка*) Кременецьк.

р-ну Тернопільськ. обл.; 1893, *Малая Горынька* (Теодор., ІІІ, 220).

**Малá Грем'я́чка**, -бі -и, ж.; р., пр. *Хоролу* п. Псла п. Дніпра; *Миргородськ.* р-н *Полтавськ. обл.*; *Малая Гремячка* (1852, Ар., ІІІ, 192); пор. нп *Велика Грем'яча* і *Мала Грем'яча* того ж р-ну й обл.

**Малá Грузька́**, -бі -бі, ж.; б., л. *Великої Грузької* л. Нагольчика п. Нагольної л. Міусу, вп. в Азовське море; *Мал. Грузкая* (1853, ВТКЗВД).

**Малá Дéбр'янка**, -бі -і, ж.; **потік**, смт *Діляни* Надвірнянськ. р-ну Івано-Франківськ. обл.; 1788, *Potok Debrusza* Маґа; *Debrusa* Маґа (Hrabec, 57—58, 70).

**Малá Дзвєня́чка**, -бі -и, ж.; р., пр. *Великої Дзвєнячки* л. Пруту л. Дунаю; с. *Оршівці* Кіцманськ. р-ну Чернівецьк. обл. (Карп., 150).

**Малá Дóвгa**, -бі -ої, ж.; б., л. *Сухого Торця* п. *Казенного* *Торця* п. Сіверськ. Діния п. Дону, *М. Долгая* (1916, ГКИУ); нижче б. *Лисої*.

**Малá Домáха**, -бі -и, ж.; р., кол. *Білоусівська* сотня, суч. *Чернігівськ.* р-н і обл.; «при р. *Малой Домахѣ*» (1765—1769, ОРОМ, ЧП, 27).

**Малá Зелєни́ця**, -бі -і, ж.; **потік**, п. *Зелениці* п. *Бистриці-Надвірнянської* п. *Бистриці* п. Дністра; з г. *Синій Горган*; нп *Яблунія*, *Зелена Надвірнянськ.* р-ну Івано-Франківськ. обл. (АС); *Зеленица* М., *Zielenica* М. (Машт., ДБ, 17); *Zielenica* Маґа (SG, XIV, 591; Hrabec, 70, 104).

**Малá Івáнівка**, -бі -и, ж.; **потік**, с. Білі Ослави Надвірнянськ. р-ну Івано-Франківськ. обл.; 1788, *potok Iwanuwka* маґа; *Iwanówka* Маґа (Hrabec, 70, 116)

**Малá Іршáвa**, -бі -и, ж.; **потік**, п. *Іршави* п. *Боржави* п. Тиси л. Дунаю; нп *Кобалевиця*, *Загаття* *Іршавськ.* р-ну *Закарпатськ. обл.*; *Иршайка*, *Ершайка* (1773 МЕ); 1341, *Kis Ioswa* (Györfly, 541); 20-і рр. ХХ ст., *Иршавка* (Петров, 45, 55); 30-і рр. ХХ ст., *Mała Iršawa*, *Мала Иршава* (Wiesner, 54).

**Малáйкa**, -и, ж.; р., пр. *Свиги* л. *Десни* л. Дніпра; с. *Боровичі* *Середино-Будськ.* р-ну *Сумськ. обл.* (1970, МЕ).

**Малá Кáл'иньська**, -бі -ої, ж.; б., л. *Великої Калинівської* п. *Великої Кам'янки* п. Сіверськ. Діния п. Дону; *М. Каллиновская* (ВТКЕГ; Машт., Дон, 66); *Мал. Каллиновая* (АС).

**Малá Кáлм'я́цька**, -бі -ої, ж.; б., л. *Великої Калмицької* л. *Кріпенької* л. Міусу, вп. в Азовське море; *Малая Калмыцкая* (1853, ВТКЗВД).

**Малá Кáм'я́нка**, -бі -и, ж.: 1) б., п. *Великої Кам'янки* п. *Грузького Яланчика*, вп. в Азовське море; *Мал. Каменка* (1853, ВТКЗВД); рр.: 2) п. *Великої Кам'янки* п. Сіверськ. Діния п. Дону (КРУ, 153); *Малая Каменка* (1782, ГКАЗ); *М. Каминка* (Машт., Дон, 66); *М. Каменка* (1778, ГКНА); 3) п. Дніпра; м. *Нікополь* *Дніпропетровськ. обл.* (ІМСУ, Днп, 435); *Малá Кам'янка* (КРУ, 125).

**Малá Карасі́вка**, -бі -и, ж.; р., п. *Карасівки* п. *Салгури* бас. зат. *Сиваш*, зх. бер. *Азовськ. моря* (Крум); кол. *Кучук-Карасу*

{ОАІМ); як п. *Великої Карасівки* (КРУ, 131); *Кучук-Карасу* (там же); *Малá Карасу* (ОАІМ); *Мáлая Карасéвка* (КРУ, 131); *Малая Кара-Су* (ПКТГ — 1867, 241); із дж. у пн.-сх. частині адм.-терит. меж Алуштинськ. міськради, протікає через Нижньогірськ. р-н, на території Садової с/Р зливається з р. *Велика Карасівка*, утворюючи р. *Карасівку* (ПКТГ — 1867, 24).

γ *Малá Кислівка*, -бі -и, ж.; р., п. Дніпра; Дніпропетровська обл.; *Кисловка-Малая* (ВЗК, 135).

*Малá Кичілка*, -бі -и, ж.; потік, с. Нижній Бистрий Хустськ. р-ну Закарпатськ. обл.; 20-і рр. ХХ ст., *М. Кичілка* (можливо, зам. *К'вчйрка*, тобто *Кичірка*); пор. пас. *Під Квчйрков* (Петров, 5, 6).

*Малá Кобиліна*, -бі -ої, ж.; б., л. б. *Кобильної* п. *Кобильної* л. Мокрих Явлів л. Вовчої л. Самари л. Дніпра (1862, ВТКТГ).

*Малá Кобиліячка*, -бі -и, ж.; р., л. *Кобиліячка* п. Ворскли л. Дніпра; с. *Кобелячок* Кременчуцьк. р-ну Полтавськ. обл.; *Малый Кобелячек* (1848, ВСОРИ, ПГ, 16; 1848, Ар., 1, 15); *М. Кобелячка*, *М. Кобелячицьк* (Машт., Дн., 77; *Стрижак*, *Кобиліяки*, 79—93).

*Малá Корабельна*, -бі -ої, ж.; рр.: 1) л. *Великої Корабельної* л. Пд. Бугу (1968, МЕ; КРУ, 67); Арбузинськ. р-н Миколаївськ. обл.; *Малая Корабельная* (Машт., ДБ, 41; Шмидт, 165; СНМ, Хрс, 97, 102); 2) с. Воеводівка Верхньодніпровськ. р-ну Дніпропетровськ. обл.; *Малая Корабельная* (СНМ, Хрс, 97).

*Малá Костувата*, -бі -ої, ж.; р., пр. *Костуватої* (*Кам'яно-Костуватої*?) п. Мертводу л. Пд. Бугу; Братськ. р-ч Миколаївськ. обл.; *Малая Костовата* (Шмидт, 165).

*Малá Котельва*, -бі -ї, ж.; р., пр. *Середньої Котельви* л. Ворскли л. Дніпра; смт *Котельва* Полтавськ. обл. (1792, Кордт).

*Малá Кóфла*, -бі -и, ж.; р., с. Великий Зліїв Ріпкинськ. р-ну Чернігівськ. обл. (1765—1769, ОРОМ, ЧП, 58).

*Малá Крива́*, -бі -бі, ж.; б., л. *Кальміусу*, вп. в Азовське море (Експ.); *Малая Кривая* (АС).

*Малá Криву́ша*, -бі -ї, ж.; р., л. *Смілки* л. Случі п. Горині п. Прип'яті п. Дніпра; Шелетівськ. р-н Хмельницьк. обл.; *М[алая] Кривуша* (Машт., Дн., 166).

*Малá Кріпка*, -бі -ої, ж.; б., п. *Крипенської* л. Міусу, вп. в Азовське море; *Малая Крѣпкая* (1867, ТДВСК, 1, 51).

*Малá Круте́нка*, -бі -ої, ж.; б., л. *Малої Кам'янки* п. *Великої Кам'янки* п. Сіверськ. Дінця п. Дону; *Малая Крутенская* (1867, ТДВСК, 1, 53).

*Малá Кúрта*, -бі -ої, ж.; потік, л. *Броньської Ріки* л. Боржави п. Тисил л. Дунаю; с. *Бронька* Іршавськ. р-ну Закарпатськ. обл. (1973, МЕ).

*Малá Кúца*, -бі -ої, ж.; р., п. рук. Дніпра; між п. рук. *Похилова* й *Сисина*; Нікопольськ. р-н Дніпропетровськ. обл.; *М. Куца* (Машт., Дн., 87).

*Малá Лаци́нська*, -бі -и, ж.; потч.,

л. *Богдану* п. *Білої Тиси* л. *Тиси* л. *Дунаю*; смт *Богдан Рахівськ.* р-ну Закарпатськ. обл.; *Мал'а Лашч'ин'иска* (ОАІМ).

*Малá Ліпа*, -бі -и, ж.; р., кол. с. *Устковичі* по *Теребовельській* дорозі (ОКІМ); пор. *Теребовлянськ.* р-н Тернопільськ. обл., в якому течуть рр. *Золотá Ліпа* й *Гни́ла Ліпа*.

*Малá Липівка*, -бі -и, ж.; потік, л. *Синявки* л. *Іршави* п. *Боржави* п. *Тиси* л. *Дунаю*; с. *Осій Іршавськ.* р-ну Закарпатськ. обл.; *Мал'а Лип'йўка* (ОАІМ; 1971, МЕ).

*Малá Липова*, -бі -ої, ж.; б., п. *Кринки* п. *Міусу*, вп. в Азовське море; *Малая Липовая* (1853, ВТКЗВД; 1902, ГІЮРК); як пр. *Корсунки* п. *Кринки* (ОАІМ).

*Малá Лізна*, -бі -ої, ж.; б., л. *Білої* л. *Держулу* л. *Сіверськ.* Дінця п. *Дону*; *М. Лизна* (1928, ОГКЕЧС, 143; *Машт.*, Дон, 64); нп *Велика Лозовенька* (АТПУ — 1969, I, 249) і *Мала Лозовенька* (АТПУ — 1969, II, 546) *Марківськ.* р-ну *Ворошиловоградськ.* обл.

*Малá Лозова́*, -бі -бі, ж.; бб.: 1) п. *Берди*, вп. в Азовське море; *Малая Лозовая* (1862, ВТКТГ); 2) п. *Лозової* п. *Чорного Жеребця* л. *Сіверськ.* Дінця п. *Дону*; *М. Лозова* (Машт., Дон, 56); *Мал. Лозовая* (1916, ГКСЗ); *Лозова́* (Експ.).

*Малá Локня*, -бі -ї, ж.; р., л. *Локні* п. *Сули* л. *Дніпра*; с. *Малі Бубни* *Роменськ.* р-ну *Сумськ.* обл.; *Малая Локня* (1785, ОРЧН. 20; 1886, *Гуров*, 423); пор. с. *Локня* того ж р-ну й обл.

*Малá Луб'я́нцева*, -бі -ої, ж.; б., л. *Луб'яшівки* (*Великої Луб'янцевої*) л. *Верхньої Терси* л. *Вовчої* л. *Самари* л. *Дніпра*; *Малая Лубянцева* (1898, ГІАУ, 140); *Лубянцева* (1902, ГІЮРК).

*Малá Лўнка*, -бі -и, ж.; потік, л. *Великої Лунки* л. *Хустця* п. *Тиси* л. *Дунаю*; с. *Лунка* *Хустськ.* р-ну *Закарпатськ.* обл. (1971, МЕ); 30-і рр. ХХ ст., *Malá Lunka*, *Lunka Mала* (Wiesner, 40, 62).

*Малá Лўчка*, -бі -и, ж.; потік, нп *Баня Березів* (поряд с. *Лючки*) і *Нижній Березів* (поряд с. *Люча*) *Косівськ.* р-ну *Івано-Франківськ.* обл.; *Łuczka Mała* (SG, V, 795); *Łuczka Mała* (Hrabec, 70, 92).

*Малá Медведи́ця*, -бі -ї, ж.; р., п. *Великої Медведиці* п. *Світлиці* п. *Тні* п. *Случі* п. *Горині* п. *Прип'яті* п. *Дніпра*; *Червоноармійськ.* р-н *Житомирськ.* обл.; *М[алая] Медвѣдица* (Машт., Дн., 165).

*Малá Мочу́лка*, -бі -и, ж.; р., п. *Удичу* л. *Пд. Бугу* (Тверит., 26); пор. с. *Мала Мочулка* *Теплицьк.* р-ну *Вінницьк.* обл.

*Малáнчин*, -ого, ч.; р., л. *Крайньої Балаклійки* пр. *Балаклійки* л. *Сіверськ.* Дінця п. *Дону*; *Меланчин* (1845, КОЧ).

*Малá Ня́нська*, -бі -и, ж.; потч., л. *Щауду* л. *Білої Тиси* л. *Тиси* л. *Дунаю*; смт *Богдан Рахівськ.* р-ну *Закарпатськ.* обл.; *Мал'а Н'ин'иска* (ОАІМ); 20-і рр. ХХ ст., *М. Ньеньшичик* (Петров, 3, 17); пор. плн. *Ненеска*.

*Малá Обля́ська*, -бі -и, ж.; потік, л. *Обляськи* п. *Голятинки* п. *Ріки* п. *Тиси* л. *Дунаю*; *Обляська* — присілок с. *Голятин*

Міжгірськ. р-ну Закарпатськ. обл. (1971, МЕ).

**Малá Озеря́нка**, -бі -и, ж.; потік, п. Мокрянки п. Тересви п. Тиси л. Дунаю; с. Комсомольськ Тячівськ. р-ну Закарпатськ. обл.; *Малá Озир'анка* (1972, МЕ).

**Малá Ольхувáтна**, -бі -ої, ж.; б., л. Крички (поблизу гирла) п. Міусу, вп. в Азовське море; *М. Олховатная* (1778, ГКНА).

**Малá Орíхова**, -бі -ої, ж.; б., п. Великої Орíхової п. Скельової п. Крички п. Міусу, вп. в Азовське море; *Мал. Орехова* (1853, ВТКЗВД).

**Малá Осáва**, -бі -и, ж.; потік, п. *Осави* п. Ріки п. Тиси л. Дунаю; с. Кошелеве Хустськ. р-ну Закарпатськ. обл. (Wiesner; МЕ); як *Осáва* (КРУ, 20).

**Малá Осокорівка**, -бі -и, ж.; р., п. Базавлука п. Дніпра; Дніпропетровська обл.; *Малая-Осокоровка* (ВЗК, 134).

**Малá Очеретувáта**, -бі -ої, ж.; потік, п. Кам'янки п. Вовчої л. Самари л. Дніпра; *Малая Очеретовата* (1898, ГИАУ, 36).

**Малá Перегінка**, -бі -и, ж.; р., л. Серету л. Дунаю; с. Долішній Шепіт Вижицьк. р-ну Чернівецьк. обл. (Карп., 150; Карп., Серет, 93).

**Малá Пі́ня**, -бі -і, ж.; л. витік *Піні* п. Латориці л. Бодрого п. Тиси л. Дунаю; утворюється злиттям потоків Малий Уклин і Берекванський вище с. Уклин, зливається з Великою *Пінею* біля смт Поляна Свалевськ р-ну Закарпатськ. обл. (ОАІМ); *Малá Пин'а* (1972, МЕ); 30-і рр. ХХ ст., *Malá Pínie*, *Пінія Мала* (Wiesner, 57, 62); «в околицях Поляни... дві річки — *Мала Пеня* і *Велика Пеня*» (ІМСУ, Зк, 555); *Малá Пініе* — помилк. (КРУ, 21).

**Малá Піщána**, -бі -ої, ж.; б., п. Бахмуту, п. Сіверськ. Дінця, п. Дону; *Малая Пещаная* (ГИПБУ — 1894, 320).

**Малá Полінна**, -бі -ої, ж.; потік, п. витік Полінної п. Красного п. Тересви п. Тиси л. Дунаю; с. Красна Тячівськ. р-ну Закарпатськ. обл.; *Малá Пбл'унна* (1972, МЕ).

**Малá Поломíста**, -бі -ої, ж.; р., п. Лустуна п. Серету л. Дунаю; с. Долішній Шепіт Вижицьк. р-ну Чернівецьк. обл. (Карп., 150; Карп., Серет, 92).

**Малá Поркелéця**, -бі -ї, ж.; потік, л. Бистрого п. Ріки п. Тиси л. Дунаю; с. Нижній Бистрий Хустськ. р-ну Закарпатськ. обл.; *Малá Поркел'єца*, *Малá Пуркел'єца* (1971, МЕ); 30-і рр. ХХ ст., *Malý PORKALEC*, *Поркалец Малий* — помилк. (Wiesner, 50, 62).

**Малá Потóчина**, -бі -и, ж.; потік, нп Великий Рожин і Малий Рожин (1782, «ро potocznye Mafe»; 1810, «od potocznyu Maфу»), Яблунів (1799, «па mafe potocznyę»), Тюдів (1804, Potoczyna mafa), Розтоки (1811, «ро mafe Potocznyę») Косівськ. р-ну, Голови (1805, maфa Potocznyu) Верховинськ. р-ну Івано-Франківськ. обл.; Potoczyna Mafa (Hrabec, 59, 70).

**Малá Пращуровинська**, -бі -ої, ж.; потч., ц, Боржави п. Тиси л. Дунаю; с. Берез-

ники Свалевськ. р-ну Закарпатськ. обл. (1973, МЕ).

**Малá Прóчка**, -бі -и, ж.; потік, п. Брустурянки л. Тересви п. Тиси л. Дунаю; с. Лопухів Тячівськ. р-ну Закарпатськ. обл. (1972, МЕ; ОАІМ); 30-і рр. ХХ ст., *Malá Pročka*, *Прочка Мала* (Wiesner, 46, 63).

**Малá Рибинка**, бі -и, ж.; р., л. Великої Рибинки п. Псла л. Дніпра; *Малая Рыбница* (Машт., Дн., 66); с. *Мала Рибця* Краснопільськ. р-ну Сумськ. обл. (ОКІМ).

**Малá Річка**, -бі -и, ж.; потоки: 1) п. *Великої Річки*, або Корчинки, п. Стрия п. Дністра; с. Корчин Сколівськ. р-ну Львівськ. обл.; *Riczka Mafa* (SG, IV, 397; IX, 640); 2) пр. Перемиської л. Пруту л. Дунаю; поч. в околиці с. Луг кол. Надвірнянськ. пов., тече в с. Зелена Надвірнянськ. р-ну Івано-Франківськ. обл.; *Małazeczka*, *Małazyczka* (SG, VI, 28; IX, 148); *Mała Rzeczka*, *Mała Rzyczka*, *Mała Riczka* (Hrabec, 70); *Czarnopiczka* (там же, 64); *Małazeczka*, *Маларечка* (WRG, III, 189).

**Малá Розсипна́**, -бі -ої, ж.; р., п. *Розсипної* п. Севаст'янки л. Крички п. Міусу, вп. в Азовське море; *Мал. Рассыпная* (1853, ВТКЗВД).

**Малá Рóзсіш**, -бі -соші, ж.: 1) п. витік Бистрого п. Ріки п. Тиси л. Дунаю; с. Нижній Бистрий Хустськ. р-ну Закарпатськ. обл.; *Малá Р'óсїш* (1973, МЕ); 20-і рр. ХХ ст., *М[ала] Рóсїш* (Петров, 6); 2) потік, смт Верховина Івано-Франківськ. обл.; 1788, *Małey Rossoszy*, *Rosysz Mała*, *Mała Rosisz* (Hrabec, 70, 71); 3) р., л. витік Сухого л. Серету л. Дунаю; смт Берегомет Вижицького р-ну Чернівецьк. обл.; *Малá Рóшош* (Карп., 150).

**Малá Розсохувáта**, -бі -ої, ж.; б., л. *Розсохуватої* л. Лозової п. Лугані п. Сіверськ. Дінця п. Дону; *М. Россоховатая* (Машт., Дон, 62); *М. Рассоховатая* (ВТКЕГ); *Рассоховатая* (1894, ГКСУ).

**Малá Розтічка**, -бі -и, ж.; р., л. Мигової п. Серету л. Дунаю; с. Мигове Вижицьк. р-ну Чернівецьк. обл.; *Малá Ростічка* (Карп., 150; Карп., Серет, 93).

**Малá Рудá**, -бі -ї, ж.; р., пр. Гнилоп'яті п. Тетерева п. Дніпра; Житомирська обл.; *М. Руда* (Машт., Дн., 44).

**Малá Рудка**, -бі -и, ж.; р., л. Тончанки л. Клецьки л. Случі п. Горині п. Прип'яті п. Дніпра; Корецьк. р-н Ровенськ. обл.; *Малая Рудка* (Машт., Дн., 168).

**Малá Сві́нка**, -бі -и, ж.; потік, п. витік *Свинки* п. Боржави п. Тиси л. Дунаю; смт Довге Іршавськ. р-ну Закарпатськ. обл. (1973, МЕ); 30-і рр. ХХ ст., *Malá Svinka*, *Свинка Мала* (Wiesner, 53, 64); пор. ур. *М. Свинка* (Петров, 7).

**Малá Сін'явка**, -бі -и, ж.; потік, п. Боржави п. Тиси л. Дунаю; с. Гребля Іршавськ. р-ну Закарпатськ. обл. (1973, МЕ).

**Малá Скажéна**, -бі -ої, ж.; р., п. рук. Дніпра; між п. рук. *В. Скажена* й *Каканя*; Нікопольськ. р-н Дніпропетровськ. обл.; *М. Скажена* (Машт., Дн., 86).

**Малá Скорóдна**, -бі -ої, ж.; б., п. *Скородної* л. Обитоку п. Деркулу пр. Сіверськ. Дінця п. Дону; *М. Скородна* (Машт., Дон,

64); *Мала Скородня* (1928, ОГКЕЧС, 141).

*Малá Скóтувáта*, -бі Скóтувáтої, ж.; 6б.: 1) л. Дніпра; *Малая Скотоватая* (XVIII ст., ВЗК, 193); пор. смт *Скотувата* Ясинуватськ. р-ну Донецьк. обл.; 2) л. бер. Дніпра; Петро-Михайлівськ. с/Р Вільнянськ. р-ну Запорізьк. обл. (НРЗХ, 60); *Малая Скотоватая* (ВЗК, 209; фіксується з XVIII ст.).

*Малá Слáвка*, -бі -и, ж.; потік, л. Ялинкуватого п. *Славської* (*Славського*, *Волосянки*) п. Опору л. Дніпра; нп Волосянка, Хашоване Сколівськ. р-ну Львівськ. обл.; *Mała Sławka*, *Sławka* (SG, III, 557; X, 782; XIII, 892); *Мал'а Сл'аўка* (OKIM).

*Малá Случ*, -бі -і, ж.; рук., л. *Случі* п. Горині п. Прип'яті п. Дніпра; міжрр. Колодязник і Муравиці; *М[алая] Случь* (Машт., Дн., 169); Сарненськ. р-н Ровенськ. обл. (OKIM).

*Малá Совіяця*, -бі -і, ж.; р., л. Пруту л. Дунаю; поч. у с. Давидівці, нп Кіцмань, Лашківка, Витилівка Кіцманськ. р-ну Чернівецьк. обл.; *Sowica Mała* al. *Wschodnia* (SG, XI, 98); *Совіяця II* (КРУ, 28).

*Малá Солóна*, -бі -ої, ж.; 6б.: 1) л. *Солоної* л. Верхньої Терси л. Вовчої л. Самари л. Дніпра; *Мал. Селеная* (ВТКЕГ); *Малая Соленая* (1898, ГИАУ, 136); 2) л. *Солоної* л. Сухого Торця л. Казенного Торця п. Сіверськ. Дінця п. Дону; *Малая Соленая* (1863, ВТКХГ); як л. Сухого Торця, нижче б. Солоні, *М. Холеная* — помилк. (Машт., Дон, 55).

*Малá Стéжка*, -бі -и, ж.; р., с. Незвір Рожисенськ. р-ну Волинськ. обл. (1970, МЕ).

*Малá Стінка*, -бі -и, ж.; потік, л. витік *Стинки* л. Красного п. Тересви п. Тиси л. Дунаю; с. Красна Тячівськ. р-ну Закарпатськ. обл.; *Мал'а Ст'инка* (1972, МЕ).

*Малá Стінка*, -бі -и, ж.; б.: 1) л. *Великої Стінки* п. Наугольної л. Красної л. Сіверськ. Дінця п. Дону; *М. Стенка* (Машт., Дон, 57); 2) л. Парного п. Білої п. Айдару л. Сіверськ. Дінця п. Дону; *М. Стенка* (Машт., Дон, 60); *Стѣнка* (1863, ВТКХГ).

*Малá Стрїмба*, -бі -и, ж.; потік, л. *Стримби* л. Ворони п. Бистриці-Надвірнянської п. Бистриці п. Дніпра; с. *Стримба* Надвірнянськ. р-ну Івано-Франківськ. обл.; *Strymba Mała* (SG, XI, 442).

*Малá Стрїпа*, -бі -и, ж.; потік, п. *Стрипи* л. Дністра (КРУ, 42); нп Плісняни, Заруддя Зборівськ. р-ну Тернопільськ. обл.; *Стрыпа Mała* al. *Zachodnia* (SG, XI, 443); *Стрыпа М.* (Машт., ДБ, 21).

*Малá Ступка*, -бі -и, ж.; р., л. *Середньої Ступки* л. Бахмуту п. Сіверськ. Дінця п. Дону (Експ.); *М. Ступка* (ГИПБУ — 1894, 233; Машт., Дон, 56); *Малые Ступки* (1863, ВТКХГ); *Мал. Ступки* (1916, ГКСЗ); *Малая* (1856, ГКЕГ).

*Малá Ступнянка*, -бі -и, ж.; стр., пр. *Ступнянки* п. Бистриці-Тисьменицької

п. Дністра; поч. у с. Урїж, гирло в с. *Ступняця* Дрогобицьк. р-ну Львівськ. обл.; *Stupianka Mała* (SG, XI, 509); *Малá Ступнянка* (АС).

*Малá Сумка*, -бі -и, ж.; р., п. *Сумки* п. Псла л. Дніпра; *М. Сумка* (Машт., Дн., 68); *Сумська* обл. (ОАІМ).

*Малá Тárна*, -бі -и, ж.; потік, л. Ботаря л. Тиси л. Дунаю; нп Гудя, Хижя Виноградівськ. р-ну Закарпатськ. обл.; *Mała Tarpa*, *Tарна Мала* (Wiesner, 51, 64); пор. нп. *Kis Tarpa* — угорська назва с. Хижі.

*Малá Тернівка*, -бі -и, ж.; рр.: 1) п. Самари л. Дніпра (КРУ, 120); *М[алая] Терновка* (1776, ОКП, 120; Машт., Дн., 80); *Куцяя Терновая* (ОАІМ; ОКІМ); *Терновка* (1856, ГКЕГ); *Терновка Нижня* (ГК — 1743); пор. нп *Усть-Мал. Терновка* (1902, ГИЮРК); с. *Малая Терновка* (ВЕГ, 275; ІМСУ, Днп, 593; суч. с. Юр'івка); 2) п. Дніпра; Апостолівськ. р-н Дніпропетровськ. обл.; *Kl. Terpowka* (Тунм., карта).

*Малá Терса́*, -бі -ї, ж.; б., л. Вовчої л. Самари л. Дніпра (КРУ, 122); *Малая Терса* (ГГК — 1787); *Малá Терса́* (КРУ, 122); с. *Терсянка* Новомиколаївськ. р-ну Запорізьк. обл.

*Малá Тетерівка*, -бі -и, ж.; р., пр. *Тетерева* п. Дніпра; с. Ягодинка Дзержинськ. р-ну Житомирськ. обл.; *Мала Тетерівка* (OKIM).

*Малá Тїса*, -бі -и, ж.; п. рук. *Тиси* л. Дунаю; с. Тросник Виноградівськ. р-ну Закарпатськ. обл.; 20-і рр. ХХ ст., *М. Тиса* (Петров, 36).

*Малá Уголька*, -ої -и, ж.; р., п. витік *Угольки* л. Тереблі п. Тиси л. Дунаю; с. *Мала Уголька* Тячівськ. р-ну Закарпатськ. обл.; *Мал'а Уг'ол'ка* (ОАІМ; 1972, МЕ); 60-і рр. ХІХ ст., *М. Ugoika* (Петров, 27); 20-і рр. ХХ ст., *М. Уголька* (Петров, 27); 30-і рр. ХХ ст., *Mała Uhelka*, *Уголька Мала* (Wiesner, 48, 64); *Малá Уголина* — помилк. (КРУ, 19).

*Малá Фінькóва*, -бі -ої, ж.; б., п. Кільчені п. Самари л. Дніпра (ВТКЕГ).

*Малá Харцїзька*, -бі -ої, ж.; б., п. Бирючої л. *Харцизької* п. Грузького Яланчика, вп. в Азовське море; *Мал. Харцизькая* (ВТКЕГ).

*Малá Холóдна*, -бі -ої, ж.; б., п. Міусу, вп. в Азовське море; *Мал. Холóдная* (ВТКЕГ).

*Малá Цапарівка*, -бі -и, ж., потч., п. витік *Цапарівки* п. Плайського л. Тересви п. Тиси л. Дунаю; с. Красна Тячівськ. р-ну Закарпатськ. обл.; *Мал'а Цапар'у(ў)ка* (1972, МЕ).

*Малá Черемхувáта*, -бі -ої, ж.; б., п. *Великої Черемхуваті* пр. Сухої Теплої (у її верхів'ї) л. Сіверськ. Дінця п. Дону; *Мал. Черемховітая* (АС).

*Малá Чигірівка*, -бі -и, ж.; р., п. Дроздівця п. Шестеня л. Ужа п. Прип'яті п. Дніпра; Коростенськ. р-н Житомирськ. обл.; *Малая Чигирівка* (Машт., Дн., 156); пор. с. *Чигирі* того ж р-ну й обл.

**Малá Чорну́шина**, -бі -ої, ж.; б., л. *Чорнушиной* л. Білої п. Лугани п. Сіверськ. Дінця п. Дону; *М. Чернухина* (1894, ГКСУ).

**Малá Чортува́ня**, -бі -ї, ж.; потік, п. витік Красного п. Тересви п. Тиси л. Дунаю; с. Красна Тячівськ. р-ну Закарпатськ. обл.; *Малá Чортовдя́ня* (1972, МЕ).

**Малá Чу́та**, -бі -н, ж.; р., п. Тясмину п. Дніпра (1876, ПХЕВ, XXII, 399); як п. Ірклію п. Тясмину п. Дніпра (Машт., Дн., 64); с-ще Чигиринівка, гірло біля с. Вершаці Чигиринськ. р-ну Черкаськ. обл. (1888, МХГ, III, 7); *Малая Чутка* (1876, ПХЕВ, XXII, 399); *Малая Чута* (1888, МХГ, III, 7; СНМ, Кв, 43); *М. Чута* (Машт., Дн., 64).

**Малá Шарáйка**, -бі -и, ж.; р., п. Сноу п. Десни л. Дніпра; Семенівськ. р-н Чернігівськ. обл.; *Малая Шарайка* (Машт., Дн., 208).

**Малá Широ́ка**, -бі -ої, ж.; б., л. *Широкої* (*Великої*), вп. в Азовське море; *Мал. Широкая* (ВТКЕГ).

**Малá Юрíвка**, -бі -и, ж.; р., л. *Великої Юрiвки* л. Уборті п. Прип'яті п. Дніпра; Олевськ. р-н Житомирськ. обл.; *Малая Юровка* (Машт., Дн., 148); *Мала Юрiвка* (Тутк., Уборть, 123).

**Малá Язвинка**, -бі -и, ж.; р., п. Перев'язні п. Случі п. Горині п. Прип'яті п. Дніпра; Новоград-Волинськ. р-н Житомирськ. обл.; *Малая Язвинка* (Машт., Дн., 168).

**Малба́й**, -аю, ч.; р., л. Танасу п. Великої Карасівки п. Салгиру, бас. зат. Сиваш; поч. з пн. схилів г. Катран-Якка-Тепе в системі Карабі-Яйли (ОКІМ), зах. бер. Азовськ. моря, пн.-сх. ч. Алуштинськ. міськради Кримськ. обл. (ОАІМ); *Малбай-Узень* (ОКІМ).

**Малéвська**, -ої, ж.; б., л. Қальчика (Малого або Східного) п. Қальмусу, вп. в Азовське море (Експ.); с. Свободне Волноваськ. р-ну Донецьк. обл.

**Малé Куплюва́те**, -бо -ого, с.; б., с. Худяки Черкаськ. р-ну Черкаськ. обл.; *Малé Куплюва́те* (1966, МЕ).

**Маленóк**, -нка, ч.; р., п. Клевені п. Сейму л. Десни л. Дніпра; с. Студенок Глухівськ. р-ну Сумської обл.; *Маленко́к* (Машт., Дн., 225); «при *Маленкѣ*» (1859, СНМ, Чрг, 38).

**Малéнький**, -ого, ч.; яри: 1) л. Деркулу л. Сіверськ. Дінця п. Дону (Машт., Дон, 64); 2) л. Сіверськ. Дінця п. Дону; *Маленький* (1863, ВТКХГ; Машт., Дон, 49; 1905, ГОИУ, 62); 3) бас. Казенного Торця п. Сіверськ. Дінця п. Дону (ДСГМ).

**Малé Рiчйще**, -бо -а, с.; р., п. рук. Дніпра; між. п. рук. Джуган і Кума; Томаківськ. р-н Дніпропетровськ. обл.; *М. Рiчйще* (Машт., Дн., 85).

**Малé Топйльче**, -бо -ого, с.; потік, смт Верховина Івано-Франківськ. обл.; *Topilcze Mafe* (Hrabec, 70, 86).

**Малий**, -бо, ч.; потоки: 1) п. *Великого* л. Ужа л. Лабірця п. Бодрого п. Тиси л. Дунаю; нп Бегендяцька Пастіль Вели-

коберезнянськ. р-ну, с. Пастілки Перечинськ. р-ну Закарпатськ. обл.; 20-ї рр. XX ст., *Малый, Мала Поточина* (Петров, 61); 30-ї рр. XX ст., *Malý* (Wiesner, 43, 62); 2) пр. Лючки л. Пістинки п. Пруту л. Дунаю; с. Новомарківка Коломийськ. р-ну Івано-Франківськ. обл.; 3) с. Буковець Воловецьк. р-ну Закарпатськ. обл.; 20-ї рр. XX ст., *Малый* (Петров, 39); 4) с. Нижній Бистрий Хустськ. р-ну Закарпатськ. обл.; 20-ї рр. XX ст., *Малый* (Петров, 6); 5) р., л. Белзця л. Зх. Бугу п. Вісли; *Maŷy* (HW, 146); Золочівськ. р-н Львівськ. обл.; 6) яр. п. Березової л. Бабки п. Сіверськ. Дінця п. Дону; *Малый* (1863, ВТКХГ; Машт., Дон, 45).

**Малий Аджалі́к**, -бо -а, ч.; р., вп. в *Малий Аджаліцький* лиман в бас. Чорного моря між *Великим Аджаликом* і Тилігулом; *Малий Аджалік* (КРУ, 53); 1850, *Малый Аджелькъ* (ОСОНК, I, 64); с. Малтизівка (*Аджалічок*) кол. Одеськ. пов. (суч. Одеськ. обл.); 1850, *Малый Аджелькъ* (СНМ, Хрс, 131); 1853, *Аджелькъ-Малый, Кючокъ-Аджелькъ, М. Аджелькъ, Анджалыкъ* (Машт., ДБ, 31; ОСОНК, II, 471); лиман *Adžaŷuk Maŷy, Kuczuk-Adžaŷuk*, або *Grigorijewski* (SG, I, 23).

**Малий Ара́б**, -бо, -а, ч.; б., п. *Арабки* л. Молочної, вп. в Азовське море; *Малый Арабъ* (1862, ВТКГТ).

**Малий Багня́нчик**, -бо -а, ч.; потік, п. Янівця л. Мокрянки п. Тересви п. Тиси л. Дунаю; с. Руська Мокра Тячівськ. р-ну Закарпатськ. обл.; *Малый Багнянчик* (1972, МЕ).

**Малий Байра́к**, -бо -у, ч.; б., п. Вовчої л. Самари л. Дніпра; вище Курахівського вдсх.; Донецька обл.; *Малый Байрак* (АС); *Малый Буерак* (1902, ГИЮР, 63).

**Малий Бака́й**, -бо -я, ч.; р., п. рук. Дніпра; між. п. рук. *Великий Бакай* і Підпільня; Нікопольськ. р-н Дніпропетровськ. обл.; *М. Бакай* (Машт., Дн., 87).

**Малий Балца́тул**, -бо -у, ч.; потч., л. *Великого Балцатулу* п. Білої Тиси л. Тиси л. Дунаю; с. Говерла Рахівськ. р-ну Закарпатськ. обл. (ОАІМ).

**Малий Ба́нський**, -бо -ого, ч.; потік, л. Кісви п. Тиси л. Дунаю; с. Косівська Поляна Рахівськ. р-ну Закарпатськ. обл. (1972, МЕ); 30-ї рр. XX ст., *Malý Baňský, Банський Малый* (Wiesner, 38, 59).

**Малий Бедевля́щик**, -бо -а, ч.; потік, л. витік Яблунці л. Брустурянки л. Тересви п. Тиси л. Дунаю; с. Лопухів Тячівськ. р-ну Закарпатськ. обл.; *Малый Бидиџл'ашчик* (1972, МЕ).

**Малий Безіме́нний**, -бо -ого, ч.; потік, л. Плайської л. Бертянки п. Брустурянки л. Тересви п. Тиси л. Дунаю; с. Лопухів Тячівськ. р-ну Закарпатськ. обл.; *Малый Безем'енний* (1972, МЕ).

**Малий Безпа́лий**, -бо -ого, ч.; яр, л. *Великого Безпалого* п. Великого Копаного п. Сіверського Дінця п. Дону; *Мал. Беспалый* (1863, ВТКХГ); *М. Беспалый* (Машт., Дон, 48).



**Малий Бѳрег**, -бго -а, ч.; р., п. Бужка л. Пд. Бугу; смт Меджибѳзь Летичѳвськ. р-ну Хмельницьк. обл. (1872, карта окрестности Межибужья Подольской губернии).

**Малий Берѳстѳв**, -бго -ового, ч.; яр, л. Обиток п. Деркулу л. Сѳверськ. Дѳнця п. Дону; *М. Берѳстов* (Машт., Дон, 64); *Берѳсток* (Експ.).

**Малий Берлебаш**, -бго -у, ч.; потѳк, п. *Берлебашу* л. Тиси л. Дунаю; с. Костиливка Рахѳвськ. р-ну Закарпатськ. обл.; 30-ї рр. XX ст., *Mały Berlebaś, Берлебаш Мaлый* (Wiesner, 38, 59).

**Малий Бицѳулин**, -бго -ого, ч.; яр, л. Днѳпра; Запорѳзька обл. (ОАІМ); *Мaлый Бицѳулинъ* (ВЗК, 193).

**Малий Бѳлий**, -бго -ого, ч.; потѳк, п. *Бѳлого* л. Пробѳйни л. Бѳлого Черемошу п. Черемошу п. Пруту л. Дунаю; с. Пробѳйнівка Верховинськ. р-ну Івано-Франківськ. обл. (МКур.).

**Малий Бѳскѳв**, -бго -ова, ч.; потѳк, л. *Бѳскова* п. Путили п. Черемошу п. Пруту л. Дунаю; с. Усть-Путила Путильськ. р-ну Чернѳвецьк. обл.; *Мaлий Бѳскѳв*; 1886, *Biskiu male*; 1908, *Бискѳул-Мик* (Карп., 150).

**Малий Бѳбрик**, -бго -а, ч.; р., п. *Великого Бѳбрика* л. Сироватки л. Псла л. Днѳпра; с. *Мaлий Бѳбрик* Краснопѳльськ. р-ну Сумськ. обл.; *М. Бѳбрикъ* (Машт., Дн., 68).

**Малий Брусний**, -бго -ого, ч.; потѳк, пр. Пістинки п. Пруту л. Дунаю; с. Прокурава (згѳрськ. пасма *Брусний*) Косѳвськ. р-ну Івано-Франківськ. обл.; *Brusny mały* (SG, I, 391); *Brusny Mały, Brusny Wyzny* (Hrabec, 70, 93).

**Малий Бужѳк**, -бго -жкѳ, ч.; р., л. Белзця л. Зх. Бугу п. Вісли; *Mały Bużek* (НВ, 359); с. *Бужѳк* Золочѳвськ. р-ну Львѳвськ. обл.

**Малий Буркѳт**, -бго -ѳ, ч.; потѳк, п. Чорного Черемошу л. Черемошу п. Пруту л. Дунаю; с. *Буркѳт* Верховинськ. р-ну Івано-Франківськ. обл. (МКур.).

**Малий Бѳрсин**, -бго -ого, ч.; потѳк, п. Кѳсви п. Тиси л. Дунаю; с. Косѳвська Поляна Рахѳвськ. р-ну Закарпатськ. обл. (1972, МЕ).

**Малий Веденящѳнський**, -бго -ого, ч.; потѳк, п. Кѳсви п. Тиси л. Дунаю; с. Косѳвська Поляна Рахѳвськ. р-ну Закарпатськ. обл.; *Мaлий Веден'ищѳнський* (1972, МЕ).

**Малий Вѳльшѳн**, -бго -у, ч.; потѳк, л. Тересви п. Тиси л. Дунаю; смт Усть-Чорна Тячѳвськ. р-ну Закарпатськ. обл.; *Мaлий Вул'шѳн, Klein Wulshan* (1972, МЕ); 60-ї рр. ХІХ ст., *Kl. Vulšan* (Петров, 28); 30-ї рр. ХХ ст., *Mały Olżanskiy, Вѳльшанський Мaлый* (Wiesner, 46, 62).

**Малий Водяний**, -бго -бго, ч.; яр, п. *Малого Водяного* л. Малої Тернівки п. Самари л. Днѳпра; *Мал. Водяной* (СКЗР, LVII).

**Малий Гаврилѳць**, -бго -льцѳ, ч.; потѳк, л. Пруту (у верхѳв'ї) л. Дунаю; с. Микуличин Надвѳрнянськ. р-ну Івано-Франківськ. обл.; *Нawryłec Mały* (SG, IX, 107); *Нawryłec Mały* (Hrabec, 70, 117).

**Малий Глибѳкий**, -бго -ого, ч.; потоки: 1) п. Бистрого л. Боржави п. Тиси л. Дунаю; с. Імстичеве Іршавськ. р-ну Закарпатськ. обл.; *Мaлый Глубѳкий* (1973, МЕ); пор. ур. *М. Глубѳкий* (Петров, 42); 2) п. витѳк *Глибѳкого* бас. Осави п. Рѳки п. Тиси л. Дунаю; с. Кошелеве Хустськ. р-ну Закарпатськ. обл.; *Мaлый Глубѳкий* (1971, МЕ).

**Малий Глибѳчѳк**, -бго -їчкѳ, ч.; р., л. витѳк *Глибѳчка* п. Жаревѳї п. Черемошу п. Пруту л. Дунаю; с. Карапчѳв Вишницьк. р-ну Чернѳвецьк. обл.; *Мaлий Глибѳчѳк* (Карп., 150).

**Малий Гниловѳд**, -бго -бду, ч.; р., л. рук. Днѳпра; між рр. Бистрик і Костирська Перебѳйна; *М. Гниловѳдъ* (Машт., Дн., 90).

**Малий Гнильчаник**, -бго -ѳ, ч.; потѳк, с. Лумшори Перечинськ. р-ну Закарпатськ. обл.; *Мaлый Гнил'ш'анѳик* (МЕ, 1973).

**Малий Голяк**, -бго -ѳ, ч.; потѳк, с. Кричове Тячѳвськ. р-ну Закарпатськ. обл.; *Мaлый Гѳл'ак* (1972, МЕ); пор. г. *Голяк* (Петров, 14).

**Малий Горган**, -бго -у, ч.; потѳк, п. Плайськѳї л. Бертянки п. Брустурянки л. Тересви п. Тиси л. Дунаю; с. Лопухѳв Тячѳвськ. р-ну Закарпатськ. обл.; *Мaлий Горган* (1972, МЕ).

**Малий Грѳбовий**, -бго -ого, ч.; потѳч., п. *Великого Грѳбового* п. Митевѳї п. Довгої л. Боржави п. Тиси л. Дунаю; смт Довге Іршавськ. р-ну Закарпатськ. обл. (1972, МЕ).

**Малий Грѳків**, -бго -ового, ч.; яр, бас. Айдура л. Сѳверськ. Дѳнця п. Дону (ДСГМ).

**Малий Грѳмітний**, -бго -ого, ч.; потѳк, л. Грамітного п. Пробѳйни л. Бѳлого Черемошу п. Черемошу п. Пруту л. Дунаю; нп Гринява. *Грамотне* Верховинськ. р-ну Івано-Франківськ. обл.; *Hramitny Mały, Mały Hramitny, H'ramitny Mały* (Hrabec, 70, 74); *Мaлий Грѳмітний* (МКур.).

**Малий Гропѳнець**, -бго -нця, ч.; потѳк, л. *Великого Гропѳенця* п. Бертянки п. Брустурянки л. Тересви п. Тиси л. Дунаю; с. Лопухѳв Тячѳвськ. р-ну Закарпатськ. обл.; *Мaлий Гроп'єниц'* (1972, МЕ).

**Малий Гуклівѳць**, -бго -вця, ч.; потѳк, л. Терєблѳ п. Тиси л. Дунаю; с. Синевир Міжгѳрськ. р-ну Закарпатськ. обл.; *Мaлый Гукл'євиц'* (1972, МЕ).

**Малий Дѳрѳв**, -бго -ова, ч.; потѳк, л. Мокрянки п. Тересви п. Тиси л. Дунаю; с. Комсомольськ Тячѳвськ. р-ну Закарпатськ. обл.; *Мaлый Д'арѳв* (1972, МЕ).

**Малий Дворѳб**, -бго -а, ч.; яр, п. Кам'янського л. Осколу л. Сѳверськ. Дѳнця п. Дону; *Мал. Дѳврубъ* (1863, ВТКХГ); *М. Дѳвруб* (Машт., Дон, 52).

**Малий Дем'янѳвський**, -бго -ого, ч.; потѳк, с. Ганьковця Сѳвалєвськ. р-ну Закарпатськ. обл.; *Мaлый Дем'яндѳський* (1973, МЕ).

**Малий Джгун**, -бго -ѳ, ч.; б., л. *Джгуна* п. Вололажки п. Можу п. Сѳверськ. Дѳнця п. Дону; *Мал. Джгучъ* (1863, ВТКХГ);

*М. Джун* (Машт., Дон, 48); *Сухой Джгунець* (1749, МИКБ, I, 292); пор. ур. *Джгуць* (ВТКХГ).

**Малий Дихтиніць**, -бо -нця, ч.; р., л. *Дихтинця* л. Путили п. Черемошу п. Пруту л. Дунаю; с. Конятин Путильськ. р-ну Чернівецьк. обл. (Карп., 150).

**Малий Дідовий**, -бо -ого, ч.; **потік**, л. *Великого Дідового* п. Бистрої л. Боржави п. Тиси л. Дунаю; смт Довге Іршавськ. р-ну Закарпатськ. обл. (1973, МЕ); 60-і рр. XIX ст., *М. Didovoj* (Петров, 7).

**Малий Довжик**, -бо -а, ч.; **66.**: 1) п. Микишино п. Міусу, вп. в Азовське море; *Мал. Должик* (1853, ВТКЗВД); 2) п. Вільхової п. Лугані п. Сіверськ. Дінця п. Дону; *Мал. Довжек* (ВТКЕГ); *М. Должок* (Машт., Д (н. 63)).

**Малий Дубень**, -бо -бня, ч.; **потік**, пр. *Великого Дубня* л. Дністра; с. Спас Старосамбірськ. р-ну Львівськ. обл.; «*Дубиен Малий* вит'ікає з Магури...», ше назив'ають *Дубиенець*..., про'т'ікає ч'ере'з л'іс *Дубен Малий* спад'ає у *Дубиен Великий*» (ОКІМ); у цьому ж р-ні є ще однойменна гора, долина, лука й чагарник.

**Малий Дуплявий**, -бо -ого, ч.; **потч.**, л. витік Вандріча л. Боржави п. Тиси л. Дунаю; с. Березники Свалявськ. р-ну Закарпатськ. обл.; *Мал'ий Дуплявий* (1973, МЕ).

**Малий Жітній**, -бо -нього, ч.; **потч.**, л. *Великого Житнього* п. Боржави п. Тиси л. Дунаю; смт Довге Іршавськ. р-ну Закарпатськ. обл.; *Мал'ий Житний* (1973, МЕ); XIX ст., м. *Žitnej* (Петров, 7).

**Малий Жлоб**, -бо -а, ч.; р., п. Совиці л. Пруту л. Дунаю; с. Шишківці Кіцманськ. р-ну Чернівецьк. обл. (Карп., 150).

**Малий Журавильник**, -бо -а, ч.; **потік**, л. Тересви п. Тиси л. Дунаю; с. Красна Тячівськ. р-ну Закарпатськ. обл.; *Мал'ий Журавильник* (1972, МЕ).

**Малий Зваріш**, -бо -а, ч.; **потік**, п. *Зваріша* л. Серету л. Дунаю; с. Долішній Шепіт Вижиницького р-ну Чернівецьк. обл. (Карп., 150; Карп., Серет, 92).

**Малий Зворець**, -бо Звірця, ч.; **потоки**: 1) л. витік *Звірців* л. Красною п. Тересви п. Тиси л. Дунаю; с. Красна Тячівськ. р-ну Закарпатськ. обл.; *Мал'ий Дзв'рши'* (1972, МЕ); 2) п. Бистрого л. Ріки п. Тиси л. Дунаю; с. Верхній Бистрий Міжгірськ. р-ну Закарпатськ. обл. (1971, МЕ); 3) п. Козяю п. Ріки п. Тиси л. Дунаю; с. Запереділля Міжгірськ. р-ну Закарпатськ. обл. (1971, МЕ).

**Малий Ингулець**, -бо -льця, ч.; р., пр. *Ингульця* п. Дніпра; *Малый Ингулец* (ОСОНК, I, 67; ВЗК, 9).

**Малий Калинчик**, -бо -а, ч.; **потч.**, п. *Калинчика* п. Бронської Ріки л. Боржави п. Тиси л. Дунаю; с. Бронька Іршавськ. р-ну Закарпатськ. обл. (1973, МЕ).

**Малий Кальчик**, -бо -а, ч.; р., л. *Кальчика* (Головного) п. Кальміусу, вп. в Азовське море (ВТКЕГ); *Східний Кальчик*

(1928, ОЗПУ, II, 64.); *Восточний Кальчик* (ВЗК, 160); *Кальчик* (1897, ГКДБ; Експ.); *Калка* (АС); *Шагара* (Експ.); *Шагарова* (ГКЗ); *Шагарів*, *Шагаров* (Експ.); *Шагарово* (СНПД, 75, 89); *Шагирова* (1832, Ів.); *Шагарово* (1912, КИОЕГ, 208); *Шагарова* (СНПД, 89); *Шагаровка* (1850, ОСОНК, 142); *Шеверева* (СНПД, 89); *Шиверева* (1904, МОЗЕГ, МУ, 31); *Шиверева* (ВТКЕГ; назва частини ріки *Шиверова* стосується нп *Малий Кальчик*); *Шиверева* (КЕНЛ); *Шевирова* (ОАІМ; ОКІМ); *Шевирева* (1778, ГКНА); *Шевирев* (1799, АНГ, ПМУ); *Севірова* (Експ.).

**Малий Катлабуг**, -бо -у, ч.; р., л. *Великого Катлабугу*, вп. в оз. *Катлабуг*, між Прутом і Дністром; *Малий Катлабуг* (КРУ, 29); смт *Суворове* Ізмаїльськ. р-ну Одеськ. обл. (ОКІМ).

**Малий Кернічий**, -бо -ого, ч.; **потік**, л. Рабинця л. Чорного Черемошу л. Черемошу п. Пруту л. Дунаю; с. Буркут Верховинськ. р-ну Івано-Франківськ. обл. (МКур.).

**Малий Кобилець**, -бо -льця, ч.; **потік**, л. Сюрюка л. Ріки п. Тиси л. Дунаю; с. Липча Хустськ. р-ну Закарпатськ. обл.; *Мал'ий Коб'лиць*' (1971, МЕ).

**Малий Кобилячок**, -бо -чка, ч.; **рр.**: 1) п. Ворскли л. Дніпра; Полтавська обл.; *Малий Кобилячок* (ОКІМ); пор. с. *Малий Кобелячок* у Новосанжарськ. р-ні тієї ж обл.; 2) пр. *Великого Кобилячка* пр. Тагамлика п. Ворскли л. Дніпра; Полтавська обл.; *Мал'ий Кобелячек* (1852, Ар., III, 41; Стрижак, Кобилячки, 79—83).

**Малий Кобильний**, -бо -ого, ч.; **потч.**, п. Кривою Звору л. Бистрого л. Ріки п. Тиси л. Дунаю; с. Верхній Бистрий Міжгірськ. р-ну Закарпатськ. обл.; *Мал'ий Коб'ильний* (1971, МЕ).

**Малий Комарник**, -бо -а, ч.; **потоки**: 1) п. Богдану п. Білої Тиси л. Тиси л. Дунаю; с. Богдан Рахівськ. р-ну Закарпатськ. обл. (ОАІМ); 2) п. Плайської л. Бертянки п. Брустурянки л. Тересва п. Тиси л. Дунаю; с. Лопухів Тячівськ. р-ну Закарпатськ. обл.; *Мал'ий Комарник* (1972, МЕ); 3) п. Шаулу л. Білої Тиси бас. Дунаю; с. Богдан Рахівськ. р-ну Закарпатськ. обл. (ОАІМ).

**Малий Кондяківський**, -бо -ого, ч.; **потік**, л. Малої Угольки п. Угольки л. Тероблі п. Тиси л. Дунаю; Углянська с/Р Тячівськ. р-ну Закарпатськ. обл.; *Мал'ий Кбн'д'ак'ус'кий* (1972, МЕ).

**Малий Копаний**, -бо -ого, ч.; **яр**, л. *Великого Копаного* п. Сіверськ. Дінця п. Дону; *М. Копаний* (Машт., Дон, 48); *Копаний* (1863, ВТКХГ).

**Малий Котівець**, -бо -вця, ч.; **потік**, п. *Котівця* л. Серету л. Дунаю; нп Михайлівка, Глибока Глибоцьк. р-ну Чернівецької обл.; *Трестяна*; 1517, 1776, «на потоці *Котовцул*»; 1912—1914, *Котовець*, *Мал'ий Котівець*, *Малий Котовець* (Карп., 150; Карп., Серет, 94).

**Малий Красний**, -бо -ого, ч.; **потік**, л. Малої Пині л. Пині п. Латориці л. Болрогу п. Тиси л. Дунаю; с. Уклін Сва-

лявськ. р-ну Закарпатськ. обл.; *Мал'ий Кр'асний* (1972, МЕ).

**Малий Кривий**, -ого -бого, ч.; потоки: 1) л. *Великого Кривого* п. Боржави п. Тиси л. Дунаю; с. Приборжавське Іршавськ. р-ну Закарпатськ. обл. (1973, МЕ); 60-і рр. ХІХ ст., М. Krivi (Петров, 29); 2) л. Колоничі бас. Дністра; с. Уличне Дрогобицьк. р-ну Львівськ. обл.; Kzzywy Mały (SG, IV, 814).

**Малий Кру́глик**, -ого -а, ч.; бб.: 1) л. Білої п. Лугані п. Сіверськ. Дінця п. Дону (ВТКЕГ; Машт., Дон, 62); *Калшників Кру́глик* (Експ.); 2) л. Великої Кам'янки п. Сіверськ. Дінця п. Дону; М. *Кругликъ* (1894, ГКСУ; Машт., Дон, 66); *Мал. Кругелик* (ВТКЕГ).

**Малий Крутий**, -ого -бого, ч.; яр, п. Крейдяної п. Сіверськ. Дінця п. Дону; *Мал. Крутой* (1863, ВТКХГ); М. *Крутой* (Машт., Дон, 49).

**Малий Кузьминіць**, -ого -нця, ч.; потік, л. Бистриці-Солотвинської л. Бистриці п. Дністра; с. Пороги Богородчанськ. р-ну Івано-Франківськ. обл., пд. р. *Великий Кузьминіць*; K[uzmieni]c Mały (SG, V, 9); *Кузьминіць М.*, Kuzmieniec M. (Машт., ДБ, 19).

**Малий Куяльник**, -ого -а, ч.; р., вп. в Хаджибейський лим. бас. Чорного моря; між рр. Свинна й *Великий Куяльник*; зліва приймає *Середній Куяльник* (КРУ, 53); кол. нп Семенопіль (Пенчева), Ялхова (Стемиківка), Іжицька, Марцинківка (Секретарівка) Одеської обл.; 1859, *Малый Куяльничъ* (СНМ, Хрс, 150); 1736, Kuialick Sucha пр. Kuialick пр. Kuialick Leziego (МИРК, I, 21); пор. *Великий Куяльник* і *Малий Куяльник* в м. Одеса (Шмидт, II, 865).

**Малий Лендичин**, -ого -а, ч.; потік, л. Кісви п. Тиси л. Дунаю; с. Косівська Поляна Рахівськ. р-ну Закарпатськ. обл. (ОАІМ).

**Малий Лисичський**, -ого -ого, ч.; потік, л. *Великого Лисичького* л. Кушніці л. Боржави п. Тиси л. Дунаю; с. *Лисичеве* Іршавськ. р-ну Закарпатськ. обл. (1973, МЕ).

**Малий Лісковець**, -ого -івця, ч.; потік, л. *Ліскіяця* л. Білки л. Серету л. Дунаю; м. Сторожинець Чернівцьк. обл.; *Малый Лисковецъ*; 1855, Liskowetz mali (Карп., 150; Карп., Серет, 93).

**Малий Лозовіць**, -ого -івця, ч.; потік, с. Кричове Тячівськ. р-ну Закарпатськ. обл.; *Мал'ий Лозов'ицъ* (1972, МЕ); пор. г. *Лозовець* (Петров, 14).

**Малий Луб'янич**, -ого -а, ч.; потік, л. *Великого Луб'янчика* л. Кушніці л. Боржави п. Тиси л. Дунаю; с. Лисичеве Іршавськ. р-ну Закарпатськ. обл.; *Мал'ий Лубл'янич* (1973, МЕ).

**Малий Луганчик**, -ого -а, ч.; б., п. *Луганчика* п. Сіверськ. Дінця п. Дону; *Мал'ой Луганчикъ* (1778, ГКНА).

**Малий Лукавець**, -ого -вця, ч.; потік, л. Бистриці-Надвірнянської п. Бистриці п. Дністра; між рр. Гнилиця-Вода й *Лукавець*; поч. у Богородчанськ. р-ні, гирло

в с. Гвізд Надвірнянськ. р-ну Івано-Франківськ. обл.; *Лукавець М.*, Lukawiec M. (Машт., ДБ, 18); L[ukawiec] Mały (SG, V, 865).

**Малий Малиявський**, -ого -ого, ч.; потік, пр. (*Великого*) *Малиявського*; с. Заріччя Надвірнянськ. р-ну Івано-Франківськ. обл.; 1788, «Potok Malawski Mały wpada w Wielki» (Hrabec, 70, 72, 95).

**Малий Мармур**, -ого -у, ч.; потік, л. Плайської л. Бертянки п. Брустурянки п. Тиси л. Дунаю; с. Лопухів Тячівськ. р-ну Закарпатськ. обл.; *Мал'ий М'армур* (1972, МЕ).

**Малий Матіяш**, -ого -а, ч.; потік, п. Яблуниці л. Брустурянки л. Тересви п. Тиси л. Дунаю; с. Лопухів Тячівськ. р-ну Закарпатськ. обл.; *Мал'ий Матейашчик* (1972, МЕ).

**Малий Медвешій**, -ого -ого, ч.; потоки: 1) л. Чорної Тиси п. Тиси л. Дунаю; смт Ясіня Рахівськ. р-ну Закарпатськ. обл.; 30-і рр. ХХ ст., Medvědi Mały, *Медведі́й Мали́й* (Wiesner, 37, 62); пор. г. М. *Медвешій* (Петров, 11); 2) п. Синявки л. Іршави п. Тиси л. Дунаю; с. Осій Іршавськ. р-ну Закарпатськ. обл.; *Мал'ий Медвешій* (1971, МЕ).

**Малий Менчільський**, -ого -ого, ч.; потік, л. Середньої Ріки л. Шопурки п. Тиси л. Дунаю; смт Кобилецька Поляна Рахівськ. р-ну Закарпатськ. обл.; 30-і рр. ХХ ст., Mały Menciulský, *Менчульський Мали́й* (Wiesner, 38, 62); пор. плн. V. Menciul, *В. Менчул* (Петров, 20).

**Малий Морозів**, -ого -ового, ч.; яр, л. *Великого Морозового* п. Лукнувахи п. Сухого Торця л. Казенного Торця п. Сіверськ. Дінця п. Дону; М. *Морозов* (1916, ГКСЗ; Машт., Дон, 55); *Морозова* (Експ.); пор. мог. *Морозова* (1863, ВТКХГ).

**Малий Нагільчик**, -ого -а, ч.; б., п. *Нагільчика* п. *Нагільної* л. Міусу, вп. в Азовське море; *Малый Нагильчикъ* (1853, ВТКЗВД).

**Малий Палатіш**, -ого -а, ч.; потік, п. Тересви п. Тиси л. Дунаю; с. Красна Тячівськ. р-ну Закарпатськ. обл.; *Мал'ий Палат'иш* (1972, МЕ).

**Малий Пересаж**, -ого -у, ч.; р., с-ще *Пересаж* Ріпкинськ. р-ну Чернігівськ. обл.; «при р. Мал. Пересажъ» (1765—1769, ОРОМ, ЧП, 57).

**Малий Пересліпчик**, -ого -а, ч.; потч., л. Ляшула л. Білої Тиси л. Тиси л. Дунаю; с. Луги Рахівськ. р-ну Закарпатськ. обл. (ОАІМ).

**Малий Пєринський**, -ого -ого, ч.; потік, л. Середньої Ріки л. Шопурки п. Тиси л. Дунаю; смт Кобилецька Поляна Рахівськ. р-ну Закарпатськ. обл.; 30-і рр. ХХ ст., Mały Perjanský, *Перянський Мали́й* (Wiesner, 38, 62); *Мал'ий Пєринський* (ОАІМ).

**Малий Плабець**, -ого -йця, ч.; потік, л. Малої Апишиці п. Апишиці п. Тиси л. Дунаю; с. Волиця Рахівськ. р-ну Закарпатськ. обл.; 30-і рр. ХХ ст., Mały Plajec, *Плабець Мали́й* (Wiesner, 39, 62); *Мал'ий Плабець(?)* (ОАІМ).

**Малий Плаїк**, -бого -а, ч.; потік, л. Мокрянки п. Тересви п. Тиси л. Дунаю; с. Руська Мокра Тячівськ. р-ну Закарпатськ. обл.; *Малый Плайшук* (1972, МЕ).

**Малий Плитуватий**, -бого -ого, ч.; потік, п. Черемошу п. Пруту л. Дунаю; кол. с. Підзахаричі Вижницьк. р-ну Чернівецьк. обл.; *Малий Плитоватий* (Карп., 151).

**Малий Подишрний**, -бого -ого, ч.; потік, л. Плайської л. Бертянки п. Брустурияки л. Тересви п. Тиси л. Дунаю; с. Лопухів Тячівськ. р-ну Закарпатськ. обл.; *Малый Подишурный* (1972, МЕ).

**Малий Полянний**, -бого -ого, ч.; потік, п. Тересви п. Тиси л. Дунаю; смт Усть-Чорна Тячівськ. р-ну Закарпатськ. обл.; *Малый Пол'анчистий* (1972, МЕ).

**Малий Полянський**, -бого -ого, ч.; потч., л. Полянського л. Лужанки п. Тересви п. Тиси л. Дунаю; с. Широкий Луг Тячівськ. р-ну Закарпатськ. обл.; *Малый Полян'ч'кий* (1972, МЕ).

**Малий Попів**, -бого -ового, ч.; яр, бас. Айдару л. Сіверськ. Дінця п. Дону (ДСГМ).

**Малий Пóркулець**, -бого -льця, ч.; потік, л. Терешівки п. Тересви п. Тиси л. Дунаю; с. Тарасівка Тячівськ. р-ну Закарпатськ. обл.; *Малый Пóркулиш'* (1972, МЕ).

**Малий Пóтік**, -бого Пóтóку, ч.; потоки: 1) л. *Великого Потоку* п. Тур'ї л. Ужа л. Лабірія п. Бодрогу п. Тиси л. Дунаю; с. Порошкове Перечинськ. р-ну Закарпатськ. обл.; *Малый Пóтук* (1972, МЕ); 2) л. Гатинська л. Верещиці л. Дністра; с. Підзвіринець Городоцьк. р-ну Львівськ. обл.; *М. Потокъ*, *М. Potok* (Машт., ДБ, 4); *Mały Potok* (SG, XIII, 229); 3) п. Скварявки пр. Белця л. Зх. Бугу п. Вісли; с. Острівчик-Пільний Буськ. р-ну Львівськ. обл.; *Mały Potok* (SG, X, 743); 4) нп Голови Верховинськ. р-ну і Розтоки Косівськ. р-ну Івано-Франківськ. обл.; 1723, 1798, 1800, «ро mały potokъ», *Mały Potok* (Hrabec, 61, 70); 5) м. Рахів Закарпатськ. обл.; 20-і рр. ХХ ст., *М. Потік* (Петров, 22).

**Малий Пугачів**, -бого -евого, ч.; яр, п. Деркулу л. Сіверськ. Дінця п. Дону; *М. Пугачев* (Машт., Дон, 65).

**Малий Рáкош**, -бого -у, ч.; потік, л. *Великого Ракошу* л. Тиси л. Дунаю; с. *Ракош* Хустськ. р-ну Закарпатськ. обл.; *Mały Rakosъ*, *Ракош Малий* (Wiesner, 40, 63).

**Малий Рóгізний**, -бого -ого, ч.; потік, с. Розтоки Косівськ. р-ну Івано-Франківськ. обл.; *Rogożny Mały*, *Rogodźny Mały* (Hrabec, 70—71, 102).

**Малий Рóжин**, -бого -у, ч.; потік, л. Черемошу п. Пруту л. Дунаю; поч. у с. *Малий Рожин*, гирло біля с. Тюдів Косівськ. р-ну Івано-Франківськ. обл.; *Rożeń Mały* (SG, IX, 859); 1790, *Rožen mały*; 1799, *Potok Rožen mały*, *Rožen Mały* (Hrabec, 71).

**Малий Рóзсіш**, -бого -сoшу, ч.; потоки: 1) л. витік Сухаря л. Терєблї п. Тиси л. Дунаю; Колочавська с/Р Міжгірськ. р-ну

Закарпатськ. обл.; *Малый Росош* (с. Колочава; 1972, МЕ); 2) пр. Кривця п. Ільця л. Чорного Черемошу л. Черемошу п. Пруту л. Дунаю; смт Верховина Івано-Франківськ. обл.; *Rosysz Mały* (SG, IX, 806; Hrabec, 70).

**Малий Розсішний**, -бого -бого, ч.; потік, л. Кривого л. Прохідного п. Боржави п. Тиси л. Дунаю; с. Березники Свалєвськ. р-ну Закарпатськ. обл.; *Mały Rozsošny, Rozsošnyy Malyy* (Wiesner, 52, 63).

**Малий Розсохуватий**, -бого -ого, ч.; яр, п. Борової л. Сіверськ. Дінця п. Дону; *Рассоховатый* (1928, ОГКЕЧС, 68); *М. Рассоховатый* (Машт., Дон, 58); *Розсохуватий*, *Розсóхий яр* (Експ.); поч. ліс *Розсохуватий*, *Малий Розсохуватий*, *Розсóхий Яр* (Експ.).

**Малий Ромén**, -бого -мнá, ч.; р., п. *Ромна* п. Сули л. Дніпра (ОКІМ); м. *Ромни* Полтавськ. обл.; *Надра*, *Недра* (Машт., Дн., 59); *Нодра* (1898, Рус., ОЧГ, 24; Машт., Дн., 59).

**Малий Салгір**, -бого -у, ч.; р., п. *Салгиру* бас. зат. Сиваш, зх. бер. Азовськ. моря; поч. з підніжжя г. Коль-Баїр (ОАІМ); Сімферопольськ. р-н Кримськ. обл.; *Малый Салгир* (КРУ, 131).

**Малий Сéрét**, -бого -у, ч.; р., п. *Серету* л. Дунаю; поч. біля с. *Банилів-Підгірний*, тече через нп Давидівка, Буденець, Верхні Петрівці Сторожинецьк. р-ну, гирло в с. Просіка Глибоцьк. р-ну Чернівецьк. обл.; *Малый Сéрет* (КРУ, 23); *Seret Mały* (SG, III, 875; X, 445); 1517, «гдѣ съ снимають Сирѣтовѣ»; 1555, «на Бѣлом Сиретѣ»; 1754, *Siretele mic*; 1793, «in den kleinen Seret»; 1886, *Мl. Seret*; 1872, *ragvus Sireth*, *Vanila*; 1899, *Vanilla*; 1908, *Siretul mic*; часто *Сéрét*, *Сирét*; *Серети* до їх злиття розрізняються ще як *Теплий Серет* і *Холодний Серет*; *Сирет* — помилк. (Карп., 151); *Білий Серет* (Карп., Серет, 93).

**Малий Скорúшний**, -бого -ого, ч.; потч., п. Шаулу л. Білої Тиси л. Тиси л. Дунаю; смт Богдан Рахівськ. р-ну Закарпатськ. обл.; *Малый Скурушний* (ОАІМ).

**Малий Солонéць**, -бого -нця, ч.; рр.: 1) п. Дніпра; с. Софіївка Білозерськ. р-ну Херсонськ. обл. (Нов., 756); *Солонецъ Малий* (1697, Величко, III, 481); *Солонецъ-Малий* (ВЗК, 141); 2) витік п. *Нижнього Солонця* л. Малоого (Білого) Серету п. Серету л. Дунаю; с. Банилів-Підгірний Сторожинецьк. р-ну Чернівецьк. обл.; 1886, *Solones ml.*; 1908, *Солонецул-Мик*; 1909, *Solones mały* (Карп., 151; Карп., Серет, 93).

**Малий Солóтвинський**, -бого -ого, ч.; потік, с. *Нижня Солотвина* Ужгородськ. р-ну Закарпатськ. обл.; 20-і рр. ХХ ст., *М. Солотвинський* (ОАІМ).

**Малий Становій**, -бого -бого, ч.; яр, п. *Великого Станового* п. Кам'янського л. Осколу л. Сіверськ. Дінця п. Дону; *М. Становой* (1863, ВТКХГ; Машт., Дон, 52).

**Малий Стир**, -бого -у, ч.; р., бас. *Стиру* п. Прип'яті п. Дніпра; с. Жидичин Ківерцівськ. р-ну Волинськ. обл. (ОАІМ).

Малий Студинок, -ого -нка, ч.; потік, смт Верховина Івано-Франківськ. обл.; Studynki Małyj, Studyn'ek Małyj (Hrabec, 71, 79).

Малий Супій, -ого -ю, ч.; р., п. Супою л. Дніпра; *Супоецъ* (ХІХ ст., Стороженко, 199; 1859, СНМ, Пл., 163); *М. Супой, Супоецъ* (Машт., Дн., 56); пор. с. *Супоївка* Яготинськ. р-ну Київськ. обл.

Малий Суходіл, -ого -бу, ч.; б., п. Великому Суходолу п. Сіверськ. Діңця п. Дону (Експ.); *М. Суходол* (Машт., Дон, 57); пор. с. *Малий Суходіл* Краснодарськ. р-ну Ворошиловградськ. обл.

Малий Тарничин, -ого -ого, ч.; потік, п. Турбату л. Брустурянки л. Тересви п. Тиси л. Дунаю; с. Лопухів Тячівськ. р-ну Закарпатськ. обл.; *Мал'ий Тарничин* (1972, МЕ).

Малий Ташлік, -ого -а, ч.; потоки: 1) пр. *Середнього Ташлика*, вп. в оз. Кодже-Йола (пд. ч. оз. Китай), наддунайськ. ч. Одеськ. обл. (ОКІМ); 2) с. Мигія Первомайськ. р-ну Миколаївськ. обл. (1970, МЕ); 3) с. Станіславчик Первомайськ. р-ну Миколаївськ. обл. (1970, МЕ).

Малий Темній, -ого -ого, ч.; потік, л. Янівця л. Мокрянки п. Тересви п. Тиси л. Дунаю; с. Руська Мокра Тячівськ. р-ну Закарпатськ. обл.; *Мал'ий Темный* (1972, МЕ).

Малий Товстий, -ого -ого, ч.; потік, л. Яблуниці л. Брустурянки л. Тересви п. Тиси л. Дунаю; с. Лопухів Тячівськ. р-ну Закарпатськ. обл.; *Мал'ий Тdбстий* (1972, МЕ).

Малий Товстянич, -ого -а, ч.; потік, л. Яблуниці л. Брустурянки л. Тересви п. Тиси л. Дунаю; с. Лопухів Тячівськ. р-ну Закарпатськ. обл.; *Мал'ий Тdбс'ц'анчик* (1972, МЕ).

Малий Трифів, -ого -ова, ч.; потч., л. Білої Тиси л. Тиси л. Дунаю; с. Говерла Рахівськ. р-ну Закарпатськ. обл.; *Мал'ий Трифів* (ОАІМ); 20-і рр. ХХ ст., *Трифовец* (Петров, 3, 17).

Малий Тростянець, -ого -нця, ч.; потік, п. Чорної Тиси п. Тиси л. Дунаю; с. Кваси Рахівськ. р-ну Закарпатськ. обл.; 20-і рр. ХХ ст., *М. Тростянець* (Петров, 15); 30-і рр. ХХ ст., *Mały Trost'anec, Тростянець Малий* (Wiesner, 37, 64).

Малий Турбат, -ого -у, ч.; потік, л. Турбатського Звору л. Турбату л. Брустурянки л. Тересви п. Тиси л. Дунаю; с. Лопухів Тячівськ. р-ну Закарпатськ. обл.; 30-і рр. ХХ ст., *Mały Turbat, Турбат Малий* (Wiesner, 46, 64).

Малий Тячевець, -ого -івця, ч.; потік, п. Тячівця п. Тиси л. Дунаю; с. Округла Тячівськ. р-ну Закарпатськ. обл. (1972, МЕ); 1411, *Kisthechew* (Bélay, 166); 30-і рр. ХХ ст., *Malá Ťačovka, Тячовка Мала* (Wiesner, 39, 64); *Мал'ий Т'ач'ивець* (ОАІМ).

Малий Тячівський, -ого -ого, ч.; потік, л. Марангошал. Тиси л. Дунаю; с. Вишкове Хустськ. р-ну Закарпатськ. обл.; Kis-

tési patak (1971, МЕ); 30-і рр. ХХ ст., *Mały Ťačovský, Тячовський Малий* (Wiesner, 39, 64).

Малий Уклін, -ого -а (зрідка -у), ч.; потч., п. витік Малої Пині л. Пині п. Латориці л. Бодрогу п. Тиси л. Дунаю; с. *Уклін* Свалявськ. р-ну Закарпатськ. обл. (1972, МЕ).

Малий Умана, -ого -а, ч.; яр, п. Змівського п. Шкандилівки л. Мозу п. Сіверськ. Діңця п. Дону; *Мал. Умана* (1863, ВТКХГ); *М. Умана* (Машт., Дон, 48).

Малий Утлюк, -ого -а, ч.; р., вп. в *Утлюкський* лим., пн. бер. Азовськ. моря (1782, Кордт, № 32 — як п. Молочних Вод); *Малий Утлюг* (ІМСУ, Зп, 702, 705); *Орта Утлюкь, Малий Утлюкь* (1865, СНМ, Тв, 63); *Верхшолной Утлюкь* (АР—1745); *Орта Утлюкь* (1799, АНГ, ПМУ); *Мала Утлюка* (СКЗР); *Крамольной Утлюкь* (1775, ПГК — як п. р. Молочні Води, нижче р. Молошньої Утлюкь); *Керамольной Утлюкь* (1778, КАН — як п. р. Молочні Води); *Веренойной Утлюкь* (КНГ); *Веремокной Утлюкь* (1778, КАН); *Любэзной Утлюкь* (1781, КНАА); *Klosky Malaja Fl.* (1739, Кордт, № 22 — як п. *Molotchna wodi Fl.*); *Klukie Malije R.* (2-а чв. ХVІІІ ст., Кордт, № 23 — як п. *R. de Molocznie Wodie, Klosky m(al)aja R.* (1760, Кордт, № 26); *Cluki mali R.* (1665, Кордт, № 2); *F. Kloski malijo* (1699, Карта Пд. Росії Менгдена і Брюса; помилк. означено як пр. р. *Молочні Води* — *Molotznije Wodi*; МИРК); *Верхній Утлюг* (?) (РА, 1); пор. с-ще *Малий Утлюг* Мелітопольськ. р-ну Запорізьк. обл.

Малий Фалабінець, -ого -нця, ч.; потік, л. Броньської Ріки л. Боржави п. Тиси л. Дунаю; с. Бронька Іршавськ. р-ну Закарпатськ. обл. (1973, МЕ).

Малий Фенеш, -ого -у, ч.; потік, л. Тиси л. Дунаю; с. Вишкове Хустського р-ну Закарпатськ. обл.; 30-і рр. ХХ ст., *Mały Feneš, Фенеш Малий* (Wiesner, 39, 60).

Малий Фіресовий, -ого -ого, ч.; потч., л. Слободянської Ріки п. витоку Тереблі п. Тиси л. Дунаю; с. Свобода Міжгірськ. р-ну Закарпатськ. обл.; *Мал'ий Фіресовий* (1972, МЕ).

Малий Флантус, -ого -а, ч.; потік, л. Кісви п. Тиси л. Дунаю; с. Косівська Поляна Рахівськ. р-ну Закарпатськ. обл. (1972, МЕ); 30-і рр. ХХ ст., *Mały Flawantuský, Флавантусський Малий* — помилк. (Wiesner, 38, 60); пор. плн. *Flantus, Флантус* (Петров, 20, 22).

Малий Фойнік, -ого -а, ч.; потік, л. Білого Черемошу п. Черемошу п. Пруту л. Дунаю; Гринявська с/Р Верховинськ. р-ну Івано-Франківськ. обл.; *Мал'ий Фойн'чик* (МКУр.).

Малий Циріпів, -ого -ова, ч.; р., п. Латориці л. Бодрогу п. Тиси л. Дунаю; с. Великі Геївці Ужгородськ. р-ну Закарпатськ. обл.; п. Солотвини п. Латориці (Wiesner, 42); як п. Латориці (КРУ, 21); 30-і рр. ХХ ст., *Mały Cziripov, Циріпов Малий*

(Wiesner, 42, 60); *Киш Цирипо* (транскрибов. з уг. Kisciripó) (КРУ, 21); *Малá Цирипа* (ОКІМ).

**Малий Черленяк**, -ого -á, ч.; потік, л. Турбату л. Брустуранки л. Тересви п. Тиси л. Дунаю; с. Лопухів Тячівськ. р-ну Закарпатськ. обл.; *Мал'ий Чилли-н'ак* (1972, МЕ).

**Малий Шайтан**, -ого -а, ч.; б., л. *Великої Шайтанки* п. Мокрих Ялів л. Вовчої л. Самари л. Дніпра (Експ.); с. Євгенівка Великоновосілкеськ. р-ну Донецьк. обл.

**Малий Шамсік**, -ого -á, ч.; б., л. *Шамсика* п. Солоненької (Солоної) л. Верхньої Терси л. Вовчої л. Самари л. Дніпра; *Мал. Шамсик* (ВТКЕГ).

**Малий Шаневець**, -ого -івця, ч.; потік, л. витік *Шанівця* п. Чехівця п. Ріки п. Тиси л. Дунаю; с. Монастирець Хустськ. р-ну Закарпатськ. обл.; *Мал'ий Шаньб'иц'* (1971, МЕ).

**Малий Широкий**, -ого -ого, ч.; потік, п. Красного п. Тересви п. Тиси л. Дунаю; с. Красна Тячівськ. р-ну Закарпатськ. обл.; *Мал'ий Широкий* (1972, МЕ).

**Малий Шпанчик**, -ого -а, ч.; потік, л. Яблуниці л. Брустуранки л. Тересви п. Тиси л. Дунаю; с. Лопухів Тячівськ. р-ну Закарпатськ. обл.; *Мал'ий Шпанчик* (1972, МЕ).

**Малий Шпитець**, -ого -бвого, ч.; потік, л. *Шпитецького* л. Пробійни л. Білого Черемошу п. Черемошу п. Пруту л. Дунаю; с. Пробійнівка Верховинськ. р-ну Івано-Франківськ. обл.; *Мал'ий Шпитець* (МКур.).

**Малий Щавчик**, -ого -а, ч.; потч., п. витік Залуки п. Великому Луб'янчику л. Кушніці л. Боржави п. Тиси л. Дунаю; с. Лисичеве Іршавськ. р-ну Закарпатськ. обл. (1973, МЕ).

**Малий Шовбівський**, -ого -ого, ч.; потік, п. Кісви п. Тиси л. Дунаю; с. Косівська Поляна Рахівськ. р-ну Закарпатськ. обл.; *Мал'ий Штв'б'ицький* (1972, МЕ).

**Малий Юринець**, -ого -нця, ч.; потік, пр. *Юринця* п. Дихтинця л. Путилі п. Черемошу п. Пруту л. Дунаю; с. Конятин Путильськ. р-ну Чернівецьк. обл. (Карп., 151).

**Малий Явдошаків**, -ого -бвого, ч.; потік, л. Кісви п. Тиси л. Дунаю; с. Косівська Поляна Рахівськ. р-ну Закарпатськ. обл.; *Мал'ий Явдош'ицький* (1972, МЕ).

**Малий Яворовець**, -ого -івця, ч.; потік, п. Бистрого л. Ріки п. Тиси л. Дунаю; с. Верхній Бистрий Міжгірськ. р-ну Закарпатськ. обл. (1971, МЕ).

**Малий Ялпуг**, -ого -у, ч.; р., пр. *Ялпугу*, вл. в оз. *Ялпуг*; між рр. Прут і Дністер (ОСОНК, 1, 61); Одеська обл. (ІМСУ, Од, 360, 432, 717); *Мал'ий Ялпуг* (ОСОНК, 1, 61); *Малий Ялпуг* (ІМСУ, Од, 360).

**Малий Ясинник**, -ого -á, ч.; потік, п. Турбату л. Брустуранки л. Тересви п. Тиси л. Дунаю; с. Лопухів Тячівськ. р-ну За-

карпатськ. обл.; *Мал'ий Яс'инник* (1972, МЕ).

**Малий Яструбець**, -ого -бця, ч.; потік, п. витік *Яструбця* п. Чехівця п. Ріки п. Тиси л. Дунаю; с. Монастирець Хустськ. р-ну Закарпатськ. обл.; *Мал'ий Я'астр'а-бця'* (1971, МЕ).

**Малик**, -а, ч.: 1) потік, п. Видричанки л. Білої Тиси л. Тиси л. Дунаю; с. Видричка Рахівськ. р-ну Закарпатськ. обл. (ОАІМ); 2) р., л. Дніпра; вище р. Білозірка (РА, 1); Василівськ. р-н Запорізьк. обл. (ІМСУ, Зп, 178; НРЗХ, 16).

**Маликова**, -ої, ж.; бб.: 1) л. Борової л. Сіверськ. Дінця п. Дону; *Маликова* (Машт., Дон, 58); *Малинова* (Експ.); 2) п. Великої Шишівки л. Кринки п. Міусу, вл. в Азовське море; *Маликова* (1853, ВТКЗВД).

**Малинин**, -ого, ч.; потік, п. Малої Угольки п. Угольки л. Терелі п. Тиси л. Дунаю; Углянська с/Р Тячівськ. р-ну Закарпатськ. обл.; *Мал'инин* (1972, МЕ).

**Малинівка**, -и, ж.; р., п. Попівки п. Гнилого Тікичу л. Тікичу п. Синюхил л. Пд. Бугу (1968, МЕ); *Малиновка*, *Барабашка* (Машт., ДБ, 39); *Barabaszka* (SG, 1, 101).

**Малинівський**, -ого, ч.; потік, п. Тернавки п. Стривігору л. Дністра; с. Муроване Старосамбірськ. р-ну Львівськ. обл.; *Malinowski* (potok) (SG, VI, 18; XI 181); *Малиновский* (WRG, III, 193).

**Малинів Яр**, -ового Яру, ч.; яр, п. Плотви л. Вовчої л. Сіверськ. Дінця п. Дону (КРУ, 139).

**Малинове**, -ого, с.; б., с. Руде Село Володарськ. р-ну Київськ. обл.; *Малинове* (1974, Анк.).

**Малиновець**, -івця, ч.; потік, л. В'яру (Вігору) п. Сяну п. Вісли; с. Конюшки Мостиськ. р-ну Львівськ. обл.; *Malinowiec* (SG, VI, 17; XI 11, 268); *Малиновець* (WRG, III, 192).

**Малиновий**, -ого, ч.: 1) р., л. Сіверськ. Дінця п. Дону; *Малиновий колодезь* (1669, ОХЕ, IV, 110; 1704, 89); *Малиновка* (1864, СНМ, Хрк); пор. кол. с. *Малиново* (1864, СНМ, Хрк, 79); 2) яр, л. Безлюдника л. Бабки п. Сіверськ. Дінця п. Дону; *Малиновий* (1863, ВТКХГ); *Малиновский* (Машт., Дон, 45).

**Малинівський**, -ого, ч.; потік, л. Тересви п. Тиси л. Дунаю; смт Тересва Тячівськ. р-ну Закарпатськ. обл.; 1389, *Malanista* (Bélay, 205); 60-і рр. ХІХ ст., *Malenica* (Петров, 14); 30-і рр. ХХ ст., *Malinský*, *Малинівський* (Wiesner, 47, 62); пор. ур.(?) *Malenski*, «za Malenski kruh» (Петров, 26).

**Малинівський Потік**, -ого -току, ч.; потік, п. Черемошу п. Пруту л. Дунаю; гирло між рр. Волиця і Бережниця (КРУ, 27).

**Малицький**, -ого, ч.; потік, с. Перехресне Верховинськ. р-ну Івано-Франківськ. обл.; 1787, *Potok Maliczki* (Hrabec, 70); *Малички* (WRG, III, 194).

**Малишенка**, -и, ж.; р., пр. Бобриці п. Дніпра; с. Жуківці Обухівськ. р-ну

Київськ. обл.; *Малишенка* (Да-ла-Флиз, 558).

*Малишин*, -ого, ч.; яр, л. Айдару л. Сіверськ. Дінця п. Дону (1900, СУ, 127; Машт., Дон, 60); *Мальшинъ* (1900, СУ, 135); *Малышин* (Машт., Дон, 60).

*Малишнєнський*, -ого, ч.; потік, п. Черемошу п. Пруту л. Дунаю; кол. ч. *Малинешний* поблизу м. Вишняця Чернівецьк. обл.; *Малишнєнський* (Карп., 151).

*Малишуватий*, -ого, ч.; потік, л. Білого Черемошу п. Черемошу п. Пруту л. Дунаю; Гринявська с/Р Верховинськ. р-ну Івано-Франківськ. обл. (МКур.).

*Малі Вільшкі*, -їх -їк, мн.; б., л. Юліної п. Васокової л. Вільхової п. Лугані п. Сіверськ. Дінця п. Дону; *М. Вільшки* (ВТКЕГ; Машт., Дон, 63).

*Малієва*, -ої, ж.; р., п. Полкової л. Зх. Кальчика п. Кальміусу, вп. в Азовське море (Експ.); *Малієва* (АС).

*Малі Криніці*, -їх -їць, мн.; б., п. Корсунки п. *Кринки* п. Міусу, вп. в Азовське море; *М. Криниці* (1863, ВТКХГ); *М. Криниці* (1930, ГОДБ, 95).

*Малі Ліскі*, -їх -їв, мн.; б., п. Грузької л. Кальміусу, вп. в Азовське море; *Мал. Лїски* (ВТКЕГ).

*Малі Полінчата*, -їх -їт, мн.; потік, л. Березової л. Митєвої п. Довгої л. Боржави п. Тиси л. Дунаю; смт Довге Іршавськ. р-ну Закарпатськ. обл. (1972, МЕ).

*Малісин*, -ого, ч.; потч., п. Розтоки л. Теребіл п. Тиси л. Дунаю; Синевирськ-Полянська с/Р Міжгірськ. р-ну Закарпатськ. обл.; *Малісин* (1972, МЕ).

*Малі Тисища*, -їх -ищ, мн.; потч., гідрографічна система Осави п. Ріки п. Тиси л. Дунаю; с. Кошелєве Хустськ. р-ну Закарпатськ. обл.; *Малі Тісищі* (1971, МЕ).

*Маловодяна*, *Маловодяної*, ж.; б., л. Бокової п. Ігульця п. Дніпра; *Маловодяная* (1888, МХГ, III, 27); пор. с. *Маловодяне* Петрівськ. р-ну Кіровоградськ. обл.

*Малолозуватський*, *Малолозуватського*, ч.; руч., пр. Ігульця п. Дніпра; кол. с. *Лозуватка* Софіївськ. р-ну Дніпропетровськ. обл.; *Мало-Лозоватський* (ОКІМ).

*Маломужів*, -єва, ч.; р., п. Синюхи л. Пд. Бугу; Кіровоградська обл. (КРУ, 65); *Маломужєв* (Машт., ДБ, 40).

*Малороба*, -ї, ж.; б., л. Кучургану (у верхів'ї) л. Дністра (WRG, III, 96; СНМ, Хрс, 151); пор. с. *Малоробове* Фрунівськ. р-ну Одеськ. обл.

*Малотічка*, -ї, ж.; р., п. Десни л. Дніпра; поч. за с. Бугринівка, тече через с. Ларинівка, Стахорщина Новгород-Сіверськ. р-ну Чернігівськ. обл. (Машт., Дн., 205; 1965, МЕ); *Молочьна*, *Молочьня* (1167, Барс., 126); *Молочна* (1300, ІКЧГ, 22); *Малотечка*, *Малочна* (1792, Кордт); *Малотечь*, *Самотечка* (Машт., Дн., 205); *Малотеча* (XVIII ст., ОСМ, I, 190).

*Малюфа*, -ї, ж.; рр.: 1) л. Смолянки л. Десни л. Дніпра; Чернігівськ. р-н і

обл.; *Молохова* (1785, ОРЧН, 11); *Малюфа* (Машт., Дн., 212); 2) п. Остра л. Десни л. Дніпра; Козелецьк. р-н Чернігівськ. обл.; *Малюфа* (Машт., Дн., 213); *Молохва* (XVII ст., ОСМ, II, 99).

*Малтабър*, -у, ч.; б., п. Мокрих Ялів л. Вовчої л. Самари л. Дніпра; Великоновосілківськ. р-н Донецьк. обл. (Експ.); *Малотар* (АС); *Малтапов* (1837—1839, Ле-Пле); *Малтабър-Балка* (Експ.); *Малтопъръ* (ВТКЕГ).

*Малтапър-Тарамá*, -ї, ж.; б., п. Столової п. Кальміусу, вп. в Азовське море (Експ.).

*Малуватий*, -ого, ч.; потоки: 1) л. Пробійни л. Білого Черемошу п. Черемошу п. Пруту л. Дунаю; с. Гринява Верховинськ. р-ну Івано-Франківськ. обл.; *Malowaty* (SG, VI, 23; IX, 42; Hrabec, 121); *Маловатий*, *Malowaty* (WRG, III, 195); 2) кол. с. Ямна (злилося з м. Яремча) Надвірнянськ. р-ну Івано-Франківськ. обл.; 1787, *Potok Malowaty* (Hrabec, 121).

*Малулуй*, -ую, ч.; потік, п. Апишиці п. Тиси л. Дунаю; с. Грушеве Тячівськ. р-ну Закарпатськ. обл.; 30-ї рр. ХХ ст., *Maluluj*, *Maluluj* (Wiesner, 39, 62).

*Малхазган*, -у, ч.; б., л. Столової п. Кальміусу, вп. в Азовське море (ВТКЕГ); с. Старогнатівка Тельманівськ. р-ну Донецьк. обл. (Експ.); *Малхазган* (Берлю; ВТКЕГ); *Берлю-Тарамá*, *Бирюх-Тарамá*, *Бирюча*; пор. мог. *Малхазган*, *Малхазган Обá* (ВТКЕГ, дві назви).

*Малювка*, -ї, ж.; руч., бас. Ужа п. П'яти п. Дніпра; с. Пугачівка Коростенськ. р-ну Житомирськ. обл. (МЕ).

*Малювський*, -ого, ч.; потік, кол. с. Дора (зараз частина м. Яремча) Надвірнянськ. р-ну Івано-Франківськ. обл., де є г. *Малюва*; 1786, *Malawski Potok*, *Potok Malawski* (Hrabec, 95); *Малювський*, *Малювський*, *Malawski* (WRG, III, 200).

*Малювана* -ої, ж.; б., л. Великої Кам'янки л. Грузького Яланчика, вп. в Азовське море; *Малюваная* (1853, ВТКЗВД).

*Малюцин*, -ого, ч.; яр, п. Хотомельки п. Хотімлі л. Сіверськ. Дінця п. Дону; *Малюцинъ* (1863, ВТКХГ); *Малюцин* (Машт., Дон, 44).

*Мамáєва*, -ої, ж.; бб.: 1) п. Оріхової п. Луганчика п. Сіверськ. Дінця п. Дону; *Мамáєва* (ВТКЕГ; Машт., Дон, 63); 2) л. Дніпра; Дніпропетровськ. р-н і обл.; *Мамáєва* (ВЗК, 204).

*Мамáвський*, -ого, ч.; потік, пр. Лужанки пр. Сівки п. Дністра; нп Слобода (кол.), Церковна, Розточки і Станківці Долянськ. р-ну Івано-Франківськ. обл.; *Matpajowski potok* (SG, VI, 84).

*Мамáйка*, -ї, ж.; р., п. Ігулу л. Пд. Бугу; Миколаївська обл.; *Мамáйка* (ОСОНК, I, 66; СНМ, Хрс, 118; Шмидт, 165; Машт., ДБ, 42); *Матайка* (SG, III, 291); *Мамáйка* (КРУ, 68).

*Мамáйсурка*, -ї, ж.; р., л. Дніпра; між рр. Чорна й Омельняк; с. Велика Знамянка Кам'янсько-Дніпровськ. р-ну Запорізької обл. (ОКІМ); *Мамáйсурка*, б. *Мамáйская* (Машт., Дн., 86); *Мамáйсурка* (ОКІМ); пор. нп *Мамáйсурка*

(1755, ИНС, 393), мог. *Мамайская* (1862, ВТКГ), ногайськ. аул *Мамайсура* (1775, НРЗХ, 89).

**Маматська**, -ої, ж.; р., п. Чалтирської л. Самарли, вп. в оз. Акташ (Акташське); Ленінськ. р-н Кримськ. обл. (ОАІМ); пор. там же кол. с. *Мамат* (суч. с. Дорошенкове).

**Мамбет-Аджи**, *невідм.*; потік, у межах Феодосійськ. міськради Кримськ. обл.; *Мамбет-Аджи* (1865, СНМ, Тв, 107); пор. кол. с. *Мамбет* — *Аджи-Вакуфа* (суч. с. Лугове Кировськ. р-ну Кримськ. обл.).

**Мамеч**, -у, ч.; р., бас. Норину п. Ужа п. Прип'яті п. Дніпра; с. Велика Чернігівка Овруцьк. р-ну Житомирськ. обл.; *Мамеч* (ОКІМ); пор. там же с. *Мамеч*.

**Мамона**, -и, ж.; р., пр. Сноу п. Десни л. Дніпра; Чернігівська обл.; *Мамона* (1785, ОРЧН, 9).

**Мамонова**, -ої, ж.; б., л. Великого Бурлука л. Сіверськ. Дінця п. Дону; *Мамонова* (1863, ВТКХГ; Машт., Дон, 45); яр *Мамонова Балка* (1845, КОЧ).

**Ман**, -у, ч.; р., п. Мошни п. Дніпра; Черкаська обл.; *Ман* (Кордт, № 33; Машт., Дн., 56).

**Манаготра**, -и, ж.; р., п. Бельбеку бас. Чорн. моря; Бахчисарайськ. р-н Кримськ. обл.; *Манаготра* (ОАІМ); *Манаготра* (Біл., ГКП, 44).

**Маназдиль**, -ю, ч.; потік, п. Торгової п. Сербєна п. Ворони п. Бистриці-Надвірнянської п. Бистриці п. Дністра; *Manazdil* (Машт., ДБ, 18); *Манадзиль* (WRG, III, 202).

**Манаштурський**, -ого, ч.; потік, л. Великої Угольки л. Тереблї п. Тиси л. Дунаю; Углянська с/Р Тячівськ. р-ну Закарпатськ. обл.; *Манаштурський* (1972, МЕ).

**Мангюль**, -я, ч.; р., л. Дністра; 1788, *Mangul* (Walach, Schmid).

**Мандун Яр**, -ого -у, ч.; яр, п. Береки п. Сіверськ. Дінця п. Дону; *Мандринь Яр* (1863, ВТКХГ); лог *Мандрин* (Машт., Дон, 50).

**Мандрічина**, -ої, ж.; б., л. Мерчика л. Мерла л. Ворскли л. Дніпра; Харківська обл.; *Мандрычина* (Машт., Дн., 76).

**Мандрова**, -ої, ж.; б., л. Воляної л. Малої Тернівки п. Самари л. Дніпра (ВТКЕГ).

**Мандрянка**, -и, ж.; р., п. Черемошу п. Пруту л. Дунаю; с. Підзахаричі Путиськ. р-ну Чернівецьк. обл.; *Мандрянка*, *Мандрынка* (Карп., 151).

**Манечка**, -и, ж.; р., пр. Орелі л. Дніпра; Харківська обл.; *Манечка* (1848, ВСОРИ, ПГ, 16).

**Манжалея**, -ї, ж.; р., п. Псла л. Дніпра; с. *Манжеля* Глобинськ. р-ну Полтавськ. обл. (Машт., Дн., 72); *Манжалія* (1848, ВСОРИ, ПГ, 14; 1852, Ар., III, 39); *Монжалея* (XIX ст., Марк., 407); *Монжалея* (Машт., Дн., 72); *Манжалея* (1859, СНМ, Пл, 115).

**Манжосин**, -ого, ч.; яр, л. Харківки (Харкова) л. Уди п. Сіверськ. Дінця п. Дону (1845, КОЧ); *Манжосов* (1863, ВТКХГ); *Манжосов* (Машт., Дон, 47).

**Манжосівка**, -и, ж.; руч., пр. Ромна п. Сули л. Дніпра; Конотопськ. р-н Сумськ. обл.; *Манжосовка* (1785, ОРЧН, 21).

**Маниківський**, -ого, ч.; р., п. Сули л. Дніпра; с. Скоробагатки Лохвицьк. р-ну Полтавськ. обл.; *Маниковский* (1785, ОРЧН, 19).

**Манилівка**, -и, ж.; р., пр. Бужка л. Пд. Бугу; с. Миколаїв Хмельницьк. р-ну й обл. (1967, МЕ); *Маниловка* (Тр. Под., IX, 874); пор. там же с. *Манилівка*.

**Манівка**, -и, ж.; р., пр. Гривки п. Стоходу п. Прип'яті п. Дніпра; *Маневка* (Машт., Дн., 140); *Манївка* (Тутк., Луцк., 90); як пр. Веселухи п. Прип'яті п. Дніпра, протікає поблизу с. Городок *Манєвицьк.* р-ну Волинськ. обл. (ОАІМ); пор. там же смт *Манєвичі*.

**Манізька Протока**, -ої -и, ж.; р., л. Берестової п. Кальміусу, вп. в Азовське море; с. Андріївка Волноваськ. р-ну Донецьк. обл.; *Манїж* (Експ.); пор. *Манїж* — кут с. Новоселівка Старобешівськ. р-ну Донецьк. обл. (Експ.).

**Мановицька**, -ої, ж.; б., л. Кам'янки л. Гайчура л. Вовчої л. Самари л. Дніпра; *Мановицкая*, *Мановичанская* (1898, ГИАУ, 82, 290).

**Маночинівський**, -ого, ч.; яр, пр. Лисячої л. Нижньої Дворічної п. Осколу л. Сіверськ. Дінця п. Дону; *Маночиновский* (1863, ВТКХГ); *Мачиновский* (Машт., Дон, 53).

**Мантá-Даг**, -у, ч.; б., л. Дубівки п. Кальміусу, вп. в Азовське море; с. Старогнатівка Тельманівськ. р-ну Донецьк. обл.; пор. там же ліс *Мантá-Даг* (Експ.).

**Мантрóлівщина**, -и, ж.; руч., п. Гнилої Груні пр. Груні л. Псла л. Дніпра; с. Гнилиця Конотопськ. р-ну Сумськ. обл.; *Мантровощина* (1785, ОРЧН, 27).

**Мантúлин**, -ого, ч.; яр, л. Бахмуту л. Сіверськ. Дінця п. Дону (1890, МИСОЕЕ, II, 21); *Мантулина* (МИСОЕЕ, II, 22); пор. сл. *Мантулина* (МИСОЕЕ, II, 21).

**Мануїлів**, -ового, ч.; яр, л. Санжарівки п. Лугани п. Сіверськ. Дінця п. Дону; *Мануїлов* (ВТКЕГ; Машт., Дон, 62).

**Манчулів**, -ового, ч.; р., л. Дихтинця л. Путилі п. Черемошу п. Пруту л. Дунаю; с. і г. *Манчуль* Путиськ. р-ну Чернівецьк. обл.; 1855, *Manczulowski* (Карп., 152; Карп., ТГР, 45); як між с. Дихтинь і смт Путиля того ж р-ну; *Manczulowski* (potok) (SG, VI, 92; IX, 323).

**Манявка**, *Манявки*, ж.; рр.: 1) л. Чечви л. Лімиці п. Дністра; витік між нп Грабів та Ілемня, тече через с. Лоп'янка Рожнятівськ. р-ну Івано-Франківськ. обл. (WRG, VI, 96); *Манівка* (ОКІМ); *Манявка* (WRG, III, 206); *Манявка*, *Maniawka* (Машт., ДБ, 15); 2) п. Бистриці-Солотвинської л. Бистриці п. Дністра; поч. на пд. від с. *Манява*, тече через нп Маркова й Монастирчани Богородчанськ. р-ну Івано-Франківськ. обл. (WRG, VI, 95); *Манява* (Ляск., 9); *Ман'аївка* (ОКІМ); *Манявка* (WRG, III, 206); *Maniawka* (Машт., ДБ, 19).



**Манька**, -и, ж.; р., п. Дніпра (Машт., Дн., 52); між рр. Стугна й Красна (Ляск., Тр. карта); с. Трипілля Обухівськ. р-ну Київськ. обл.; *Манька* (Ляск., Тр., карта; Макс., Прил., 71; Машт., Дн., 52; Макс., Киев., 24).

**Маньків**, -ового, ч.; яр, л. Сіверськ. Дінця п. Дону; *Маньковъ* (1863, ВТКХГ; 1905, ГОИУ 62); *Маньков* (Машт., Дон, 49).

**Маньківка**, -и, ж.: 1) б., бас. Уборти п. Прип'яті п. Дніпра; с. Зубковичі Олевськ. р-ну Житомирськ. обл.; *Маньківка* (1962, МЕ); 2) р., п. Кишчих п. Гірського Тікичу п. Тікичу п. Синюхи л. Пд. Бугу; нп *Маньківка* й *Мала Маньківка Маньківськ.* р-ну Черкаськ. обл.; *Маньковка* (Похил., 351; Машт., ДБ, 38); *Маньківка* (КРУ, 64).

**Маньчина**, -ої, ж.; б., бас. р. Білої п. Айдару л. Сіверськ. Дінця п. Дону (ДСГМ).

**Марангош**, -у, ч.; потік, л. Тиси л. Дунаю; с. Вишкове Хустськ. р-ну Закарпатськ. обл.; *Marangos patak* (1971, МЕ); 20-і рр. XX ст., *Моронгош* (Петров, 28); 30-і рр. XX ст., *Marangoš, Марангош* (Wiesner, 39, 62); *Мораньош* — помилк. (КРУ, 19); пор. дол. *Моронгош* (Петров, 28).

**Марара**, -и, ж.; б., с. Сирове Врадіївськ. р-ну Миколаївськ. обл. (1968, МЕ); як р. (Шмидт, 166); *Marara* (СНМ, Хрс, 70); пор. ур. *Morariв Яр* у с. Сирове (1968, МЕ); х. *Марари* (АТПУ — 1947, 372).

**Марахівський**, -ого, ч.; яр, п. Гнилої п. Красної л. Сіверськ. Дінця (Експ.); на ньому нп *Мурахівка* (АС); *Махровський* (1863, ВТКХГ); *Махровський* (Машт., Дон, 57).

**Маргарітівка**, -и, ж.; потік, бас. Тилігулу, вп. в Тилігульський лим.; Миколаївська обл. (ІМСУ, Мк, 205); *Маргаритовка* (WRG, III, 207; СНМ, Хрс, 79).

**Маренгосова**, -ої, ж.; р., л. Верствіки (Рестіви) п. Дністра; с. Дністрівка Кельменецьк. р-ну Чернівецьк. обл.; *Маренгосова* (Карп., 152; WRG, III, 207; СНМ, БО, 60; Машт., ДБ, 25).

**Мареніч**, -а, ч.; потік, п. Білого Черемошу п. Черемошу п. Пруту л. Дунаю; Чернівецька обл.; *Marenič* (SG, I, 799; VI, 111); *Марениц* (WRG, III, 207).

**Маренічів**, -евого, ч.; яр, п. Величкового п. Малого (Сухого) Бурлука п. Середнього Бурлука л. Сіверськ. Дінця п. Дону; *Мареничевъ* (1845, КОЧ).

**Маринцевий**, -ого, ч.; потік, л. Хустя п. Тиси л. Дунаю; с. Нанкове Хустськ. р-ну Закарпатськ. обл.; *Марин'ювий* (1971, МЕ); пор. ур. *Marincu čertiš* (Петров, 18).

**Маринцівський Потік**, -ого -оку, ч.; потік, с. Тишів Воловецьк. р-ну Закарпатськ. обл.; *Марин'івський Пот'ік* (1972, МЕ).

**Марисюків**, -ового, ч.; потік, п. Черемошу пр. Пруту л. Дунаю, ч. Вишниця Чернівецьк. обл.; *Марисюків Потік* (Карп., 152).

**Мариців**, -євого, ч.; потік, п. Шопурки п. Тиси л. Дунаю; смт Великий Бичків Рахівськ. р-ну Закарпатськ. обл. (ОАІМ); *Мариців* (ОАІМ).

**Маричанка**, -и, ж.; р., п. Дніпра, нижче р. Либідь в м. Київ; *Маричанка* (XVI ст., Закр., II, 513).

**Маричейка**, -и, ж.; потік, смт Верховина Івано-Франківськ. обл.; *Mariczejka* (Hrabec, 73); *Маричейка* (WRG, III, 709); *Маричейка* (ОАІМ).

**Марична**, -ої, ж.; потік, с. Краснолів Верховинськ. р-ну Івано-Франківськ. обл.; 1763, «w Potok Maruczna» (Hrabec, 74); *Марична* (WRG, III, 209).

**Марш**, -а, ч.; потік, смт Верховина Івано-Франківськ. обл.; *Marysz* (Hrabec, 74); *Марш* (WRG, III, 209).

**Маришів**, -евого, ч.; потік, л. Хлівичного л. Липчі п. Ріки и. Тиси л. Дунаю; с. Липецька Поляна Хустськ. р-ну Закарпатськ. обл.; *М'арішів(ь)* (1971, МЕ).

**Маришків Потік**, -ового -оку, ч.; потік, с. Котельниця Воловецьк. р-ну Закарпатськ. обл.; *М'аришків Пот'ік* (1972, МЕ).

**Маріанка**, -и, ж.; р., п. Гірського Тікичу п. Тікичу п. Синюхи л. Пд. Бугу; Черкаська обл.; *Marjanka* (Машт., ДБ, 37; SG, IV, 149).

**Марієнгейм**, -у, ч.; б., л. Калинової (Калинової І) л. Кринки п. Міусу, вп. в Азовське море; *Марієнгейм* (АС); пор. кол. с. *Марієнгейм* (30-і рр. XX ст.; АС).

**Маріін**, -ого, ч.; потік, л. Білого Черемошу п. Черемошу п. Пруту л. Дунаю; нп Голошина, Гринява Верховинськ. р-ну Івано-Франківськ. обл.; 1820, *potok Mariin*; *Marjup, Marien* (SG, I, 799; VI, 153); *Mari(i)in, Marijlin* (Hrabec, 112); *Marjup, Mariin* (WRG, III, 208).

**Марійка**, -и, ж.; рр.: 1) л. Гірського Тікичу п. Тікичу п. Синюхи л. Пд. Бугу; Черкаська обл.; *Марійка* (Машт., ДБ, 37); пор. с. *Марійка* Жашківськ. р-ну Черкаськ. обл.; 2) л. Роськи п. Дніпра; с. Михайлівка Тетіївськ. р-ну Київськ. обл.; *Марійка* (ОКІМ).

**Марічеська**, -ої, ж.; потік, п. Погорільця л. Шибеного л. Чорного Черемошу л. Черемошу п. Пруту л. Дунаю; Зеленська с/р Верховинськ. р-ну Івано-Франківськ. обл.; *Марічеська* (МКур.).

**Мар'ївська**, -ої, ж.; б., л. Білої п. Лугані п. Сіверськ. Дінця п. Дону (1894, ГКСУ); у гирлі нп *Мар'ївка* (ГКСУ).

**Мар'їна**, -ої, ж.; б., л. Великої Кобилки п. Красної л. Сіверськ. Дінця п. Дону; *Марина* (Машт., Дон, 57); пор. *Мар'ївський Ліс* (Експ.).

**Маркишовець**, -івця, ч.; потік, л. Теремлі п. Тиси л. Дунаю; с. Синевир Міжгірськ. р-ну Закарпатськ. обл.; *Маркишовець* (1972, МЕ); 20-і рр. XX ст., *Маркшовець* — помилк. (Петров, 24); пор. ур. *Маркшовець* (Петров, 24).

**Марківка**, -и, ж.; р., л. Дністра; поч. біля с. *Марківка* Томашпільськ. р-ну, гирло в с. Велика Кісниця Ямпільськ. р-ну Вінницьк. обл.; 1825, *Марковка* (Подр. Подол., карта); згодом *Магков* (Handtke, карта); *Марковская* (Тр. Под., IX, 50); *Марковская Шумилова* (там же, 813); *Шумилова* (WRG, III, 210); Коусцетська; *Марковка* (*Шумилова* пр. *Марковка*) (Машт., ДБ, 27); *Марковка* (КРУ, 50); *Markówka*, *Szumilówka* (SG, VI, 129); *Шумілівка*, *Марківка* (ПУОК, X, 31).

**Марків Потік**, -ового -оку, ч.; потоки: 1) л. Бережницьк. л. Чорного Черемошу л. Черемошу п. Пруту л. Дунаю; с. Бережниця Верховинськ. р-ну Івано-Франківськ. обл.; *Маркіў Потік* (МКур.); 2) с. Люта Великоберезнянськ. р-ну Закарпатськ. обл. (1973, МЕ); 20-і рр. XX ст., *Марков Поток* (Петров, 60).

**Марківський**, -ого, ч.; потік, п. Потічка л. Білого Черемошу п. Черемошу п. Пруту л. Дунаю; с. Біла Річка Верховинськ. р-ну Івано-Франківськ. обл.; *Маркіўський* (МКур.).

**Марківщина**, -и, ж.; р., пр. Ромна п. Сули л. Дніпра; с. Ведмеже Роменськ. р-ну Сумськ. обл.; *Марковищина* (1786, Шаф., 551; XIX ст., Марк., 358).

**Марківка**, *Марківка*, ж.; 66: 1) л. *Маркової* л. Лугані п. Сіверськ. Діньця п. Дону (ВТКЕГ); 2) л. Плоскої л. Білої п. Лугані п. Сіверськ. Діньця п. Дону (ВТКЕГ; Машт., Дон, 63); 3) р., п. Лугані п. Сіверськ. Діньця п. Дону (Машт., Дон, 62; 1856, ГКЕГ — як *Миркова*); *Марковая* (Експ.); *Марков'Ярівська*, *Марков'Ярівка* (Експ.); *Марко* (1924, СНПД, 15; на ній х: *Марковъ Ярв*); *Марокв* (ОАІМ; ОКІМ); *Карацілька* (АС); *Марків Яр* (у верхов'ї; КРУ, 151); *Марковъ колодязь* (1769, КЧР); *Макáровъ Колбдязь* (КЕНЛ); пор. кол. *Марків Яр* — спільна назва кол. нп Верхн. Калинове і Третя Балка у тому ж бас.

**Марковець**, -івця, ч.; потоки: 1) л. Стинавки п. Стрия п. Дністра; нп Орів Сколівськ. р-ну і Верхня Стинава Стрийськ. р-ну Львівськ. обл.; *Markowiec* (SG, VI, 128; VII, 596); *Марковець* (WRG, III, 210); 2) л. Чорної Тиси п. Тиси л. Дунаю; смт Ясіня Рахівськ. р-ну Закарпатськ. обл.; 30-і рр. XX ст., *Markoves*, *Марковець* (Wiesner, 37, 62); 20-і рр. XX ст., *Марковець* (Петров, 11); пор. вул. *Марковець* у смт Ясіня (Петров, 10); 3) р., пр. Опору п. Стрия п. Дністра; смт Славське Сколівськ. р-ну Львівськ. обл. (ОКІМ)

**Маркотін**, -а, ч.; руч., п. Многи л. Удаю п. Сули л. Дніпра; Чернігівська обл.; *Маркотинъ* (1785, ОРЧН, 18).

**Мармиш**; -а, ч.; р., п. Убеді п. Десни л. Дніпра; смт Холми Корюківськ. р-ну Чернігівськ. обл.; *Мармишъ* (XIX ст., МОЗУ, XIII; Машт., Дн., 206); *Мармиш* (1965, МЕ).

**Мармурник**, -а, ч.; потік, с. Малий Рожин Косівськ. р-ну Івано-Франківськ.

обл.; 1786, *Potok Marmurnik* (Hgabec, 86); *Мармурник* (WRG, III, 211).

**Мармурникувата**, -ої, ж.; потік, с. Барвінків Верховинськ. р-ну Івано-Франківськ. обл.; 1787, *Marmurnikowata*, «nad Potokiem z... Marmurnikowaty» (Hgabec, 86); *Мармурникувата* (ОКІМ).

**Марнистінка**, -и, ж.; 6., п. Мокрого Ізюмця л. Сіверськ. Діньця п. Дону; *Марныстѣнка* (1863, ВТКХГ); *Марныстенка* (Машт., Дон, 50).

**Марта**, -и, ж.; р., п. Качі бас. Чорн. моря; поч. у Кримськ. держ. заповіднику на пн. від с. Шахти, гирло біля с. Верхоріччя Бахчисарайськ. р-ну Кримськ. обл. (ТА КДУ); *Марга-Су* (Келп., Древн., 299; ПКТГ — 1889, 19); *Марта* (КРУ, 129).

**Мартинівка**, -ої, ж.; 6., п. Солоні л. Верхньої Терси л. Вовчої л. Самари л. Дніпра (ВТКЕГ).

**Мартинів**, -ового, ч.; яр, п. Гнилиці л. Сіверськ. Діньця п. Дону; *Мартынѡвъ* (1845, ПОЧ; 1845, КОЧ; 1863, ВТКХГ); *Мартинов* (Машт., Дон, 47).

**Мартишчина**, -ої, ж.; 6., л. Великої Кам'янки п. Сіверськ. Діньця п. Дону; *Мартишкина* (ВТКЕГ; Машт., Дон, 67); пор. х. *Мартишкинъ* (1867, ТДВСК, I, 52).

**Мартова**, -ої, ж.; р., п. Великому Бурлука л. Сіверськ. Діньця п. Дону (1773, МИКБ, II, 336); *Мартова* (1864, СНМ, Хрк, 64); яр *Мартовецкий* (1863, ВТКХГ; Машт., Дон, 45); пор. кол. сл. *Мартова* (1760, Кордт, № 27), суч. с. *Мартове* Чугуївськ. р-ну Харківськ. обл.

**Мартош**, -а, ч.; потік, п. Тячівця п. Тиси л. Дунаю; між м. Тячів і смт Буштина Тячівськ. р-ну Закарпатськ. обл.; 30-і рр. XX ст., *Martoš*, *Мартош* (Wiesner, 39, 62); 1640, *Mantosphaka* — помилк. (Vélayu, 208); пор. г. *Мартошкѣ* (Петров, 26).

**Марунине**, -ого, с.; прот., між рр. Кушугум (л. Дніпра) і Дніпро; Запорізьк. р-н і обл. (ОКІМ).

**Марушка**, -и, ж.; р., л. Марушка л. Кабанівка п. Полтви л. Зх. Бугу п. Вісли; поч. у сх. част. м. Львів, тече поблизу с. Підберезці Пустомитівськ. р-ну Львівськ. обл.; *Białka* (ТФ, II, 427; SG, II, 677; VI, 142); *Марушка* (HW, 147).

**Марусина** *Каніва*, -ої -и, ж.; стр., л. Дніпра; Голопристанськ. р-н Херсонськ. обл. (ОКІМ).

**Маруся**, -і, ж.; р., нп Дубрівка, Старе Село кол. Магерівськ. р-ну (АТПУ — 1947, 104), с. Лопушна суч. Перемишлянськ. р-ну Львівськ. обл. (ОКІМ).

**Марушанський**, -ого, ч.; потік, с. Ясениця-Замкова Старосамбірськ. р-ну Львівськ. обл.; *Марушанский* (ОКІМ).

**Марушка**, -и, ж.; р., л. Гнилої Липи л. Дністра (КРУ, 38); поч. в околиці кол. с. Полюхи, тече через нп Плетеничі і Брикун, гирло в с. Вовків Перемишлянськ. р-ну Львівськ. обл.; *Maruzka* (SG, V, 250, 568; VI, 144); *Ladance*, *Ладанце* (Машт., ДБ, 16); *Ładańce*, *Króldówka*, *Króldówka* (WRG, III, 214).

**Марушківська** *Потічина*, -ої -и, ж.; потік, с. Люта Великоберезнянськ. р-ну

Закарпатськ. обл.; *Марушк'їўс'ка Пот'ош'ина* (1973, МЕ).

**Марушкóвий**, -ого, ч.; потік, л. Ріки п. Тиси л. Дунаю; с. Сойми Міжгірськ. р-ну Закарпатськ. обл.; *Марушк'овий* (1971, МЕ).

**Марушкóвата**, -ої, ж.; б., л. Мокрого Ізюмця л. Сіверськ. Дінця п. Дону; *Марушковатая* (1863, ВТКХГ; 1905, ГОИУ, 190; Машт., Дон, 50).

**Марушáк**, -á, ч.; р., л. Кабанівки п. Полтви л. Зх. Бугу п. Вісли; Пустомитівськ. р-н Львівськ. обл.; *Maruszcak* (НВ, 147).

**Мáрченкова**, -ої, ж.; б., л. Дніпра проти о. Дубовий (ССЕНО, 59).

**Мáрчин**, -ого, ч.; яр, л. Зельникового л. Єфремового л. Сіверськ. Дінця п. Дону; *Маркин* (Машт., Дон, 59; Експ.).

**Маршéва Потóчина**, -ої -и, ж.; потч., п. Потічок п. Пробійни л. Білого Черемошу п. Черемошу п. Пруту л. Дунаю; *Марш'ева Пот'ючина* (МКур.).

**Мар'янівка**, -и, ж.; рр.: 1) п. Гнилого Ташлика п. Тясмину п. Дніпра; Черкаська обл.; *Марьянка* (Фунд., 44); *Марьяновка* (Машт., Дн., 63); пор. с. *Мар'янівка* Шполянськ. р-ну Черкаськ. обл.; 2) Татарбунарськ. р-н Одеськ. обл.; *Марьяновка* (МХ); пор. там же с. *Мар'янівка*.

**Масáндрівський**, -ого, ч.; вдсп., смт *Масандра* Ялтинськ. міськради Кримськ. обл. (1910, РПГО, XIV, 761).

**Масіків**, -ового, ч.; яр, п. Великого Бурлука л. Сіверськ. Дінця п. Дону; *Масиковъ* (1863, ВТКХГ); *Масиков* (Машт., Дон, 45)

**Масін**, -ого, ч.; потік, п. Сімерки п. Тур'ї л. Ужа л. Лабірця п. Бодрого п. Тиси л. Дунаю; с. Сімерки Перечинськ. р-ну Закарпатськ. обл. (1972, МЕ).

**Масиннів**, -евого, ч.; потік, пр. Голованки л. Опору п. Стрия п. Дністра; є. Головецьк. Сколівськ. р-ну Львівськ. обл. (ОКІМ).

**Масів**, -евого, ч.; потік, с. Смільна Дрогобицьк. р-ну Львівськ. обл.; *Мас'їў* (1969, МЕ).

**Масівка**, -и, ж.; потік, п. Коропця л. Дністра; поч. в пн.-зх. частині с. Шепанів. тече через нп Кальне Козівськ. р-ну, Мужилів, гірло в с. Новосілка Бережанськ. р-ну Тернопільськ. обл.; *Masiówka* (SG, IV, 414; VI, 163); *Масевка* (WRG, III, 216)

**Маскотин**, -а, ч.; потік, л. Білого Черемошу п. Черемошу п. Пруту л. Дунаю; с. Гринява Верховинськ. р-ну Івано-Франківськ. обл.; *Máskotyn* (SG, I, 799, VI, 163; Hrabec, 112); *Маскотин* (WRG, III, 317).

**Маслаків**, -бвого, ч.; яр, л. Сіверськ. Дінця п. Дону; *Маслаковъ* (1845, КОЧ).

**Маслінова**, -ої, ж.; б., бас. Бахмуту п. Сіверськ. Дінця п. Дону (ДСГМ).

**Маслівка**, -и, ж.; р., л. Дніпра; Цюрупинськ. р-н Херсонськ. обл. (ОКІМ); XVII ст., *Маслова Перебойна* (між рр. Олексієва та Борщева Перебийна; Машт.,

Дн., 93; Величко, III, 479, 475); пор. кол. с. *Маслівка* тієї ж обл.

**Маслобóїха**, -и, ж.; б., л. Більмака п. Більманки (у її верхів'ї) п. Берди, вп. в Азовське море; с. Більманка Куйбишевськ. р-ну Запорізьк. обл.; *Маслобойчиha* (1862, ВТКГГ); *Маслобойха* (1898, ГИАУ, 156).

**Мáслова**, -ої, ж.; бб.: 1) л. Дубрівки л. Міусу, вп. в Азовське море; *Маслова* (1853, ВТКЗВД); 2) п. Обитоку п. Деркулу л. Сіверськ. Дінця п. Дону; *Маслова* (Машт., Дон, 64); 3) л. Севастянки л. Крички п. Міусу, вп. в Азовське море; *Маслова* (1853, ВТКЗВД); 4) п. В'ялого л. Мурому л. Харкова л. Уди п. Сіверськ. Дінця п. Дону; *Маслова* (1863, ВТКХГ; Машт., Дон, 47).

**Мáслове**, -ого, с.; р., л. Кузівки п. Шполки л. Гнилого Тікичу л. Тікичу п. Синюхи л. Пд. Бугу; Шполянськ. р-н Черкаськ. обл.; *Маслово* (Машт., ДБ, 39).

**Мáслівий**, -ого, ч.; яр, л. Березового л. Кам'янського л. Осколу л. Сіверськ. Дінця п. Дону; *Масловий* (1863, ВТКХГ; Машт., Дон, 52).

**Маслокрúт**, -у, ч.; потік, п. Квасного п. Білої Тиси л. Тиси л. Дунаю; смт Богдан Рахівськ. р-ну Закарпатськ. обл. (1972, Анк.); 30-і рр. XX ст., *Maslokrutský, Маслокрутський* (Wiesner, 45, 62).

**Мáсляна**, -ої, ж.; б., п. Журавки л. Казенного Торця п. Сіверськ. Дінця п. Дону; *Масляная* (Машт., Дон, 54); *Маслова* (1882, ГЕХГ, 93).

**Масна́**, -ої, ж.; потоки: 1) п. Боржави п. Тиси л. Дунаю; с. Березники Свалявськ. р-ну Закарпатськ. обл. (1973, МЕ); 2) с. Стрілки Старосамбірськ. р-ну Львівськ. обл. (ОАІМ).

**Масюкóва**, -ої, ж.; р., л. рук. Дніпра; між рр. Гапчина і Плетениха; *Масюкова* (Машт., Дн., 84).

**Масюпівська**, -ої, ж.; р., л. Руської л. Сучави л. Серету л. Дунаю; с. Селятин Путильськ. р-ну Чернівецьк. обл.; *Масюпівська*; 1909, *Masiupiwka*; 1938, *Masiupivsa* (Карп., 152; Карп., Серет, 95).

**Матагів**, -óва, ч.; потік, с. Лавочне Сколівськ. р-ну Львівськ. обл. (ОАІМ).

**Матáй**, -ю, ч.; руч., пр. Зуї п. Салгиру бас. зат. Сиваш на зх. бер. Азовськ. моря в Криму; *Матай* (ПКТГ — 1889, 19).

**Матачівська Ріка**, -ої -ї, ж.; потік, п. Рипинки п. Ріки п. Тиси л. Дунаю; *Матачів* — присілок с. Ізки Міжгірськ. р-ну Закарпатськ. обл.; *Матачівська Водá* (1971, МЕ); 60-і рр. XIX ст., *Матачó* (Петров, 10); 30-і рр. XX ст., *Matačovský, Матачовський* (Wiesner, 50, 62).

**Матвéва**, -ої, ж.; б., п. Комишувахи л. Севастянки л. Крички п. Міусу, вп. в Азовське море; *Матв'єва* (1853, ВТКЗВД).

**Матвéїха**, -и, ж.; р., л. Маріанки п. Гірського Тікичу п. Тікичу п. Синюхи л. Пд. Бугу; *Матвєйха* (Машт., ДБ, 37); пор. с. *Матвїха* Монастирищенськ. р-ну Черкаськ. обл.

**Матейкова Звoрина**, -oї -я, ж.; **потік**, п. Терелі п. Тиси л. Дунаю; с. Драгове Хустськ. р-ну Закарпатськ. обл.; *Мат'ий-кова Звoрина* (1972, ME).

**Матєкова**, -oї, ж.; р., п. Латориці л. Бодрoгу п. Тиси л. Дунаю; поч. вище с. Сняк, гирло біля смт Чинадієве Мукачівськ. р-ну Закарпатськ. обл.; 30-і рр. XX ст., *Matekova*, *Матєкова* (Wiesner, 42, 62); *Матєкова* (КРУ, 21); *Синятьскій* (P) (Петров, 39).

**Матєлін**, -а, ч.; **потік**, с. Химчин Косівськ. р-ну Івано-Франківськ. обл.; *Matelun* (Hrabec, 110, 112); *Матєлін*, *Matolew* (WRG, III, 221).

**Матїця**, -і, ж.; р., л. Зубрицького Рибника л. Рибника п. Стрия п. Дністра; с. Кіндратів Турківськ. р-ну Львівськ. обл.; *Matusa*, *Matica* (SG, VI, 177; X, 62); *Матїця* (OAIM).

**Матїїв**, -євого, ч.; **потік**, п. Хустця п. Тиси л. Дунаю; с. Нижнє Селище Хустськ. р-ну Закарпатськ. обл., *Мат'ій'у(ў)* (1971, ME); 30-і рр. XX ст., *Mateja*, *Матєя* (Wiesner, 40, 62).

**Матївка**, -и, ж.; р., п. Саджавки л. Бистриці-Солотвинської л. Бистриці п. Дністра; поч. у с. Дзвїняч, тече в с. Росільна, гирло поблизу с. Глибівка Богородчанськ. р-ну Івано-Франківськ. обл.; *Matujówka* (SG, VI, 177—178; X, 208); *Матєвка*, *Matujowka* (Машт., ДБ, 19).

**Матївський**, -ого, ч.; **потік**, п. Оборотно-го п. Білої Річки п. Дідущокої Річки п. Чорного Черемошу л. Черемошу п. Пруту л. Дунаю; с. Голови Верховинськ. р-ну Івано-Франківськ. обл.; *Мат'ій'уський* (MKур.).

**Матїрка**, -и, ж.; р., л. Дністра; між рр. Колога й Жван (КРУ, 48; Машт., ДБ, 26); нп Мадіорськ і Стара Гута, гирло біля с. Рудківці Новоушицьк. р-ну Хмельницьк. обл.; *Maciurska*, *Materska*, *Meterska*, *Woguszow* (SG, V, 887; VI, 266); *Матєрская*, *Барычова*, *Борчова* (Тр. Под., IX, 978, 987, 992, 994—995); *Метєрская*, *Борщова*, *Матєрка*, *Матїрка* (WRG, III, 221); 1825, *Матюрка* (ПКП); *Борщова* (Машт., ДБ, 26); *Матїрка* (КРУ, 48).

**Матка**, -и, ж.: 1) **потік**, смт Воловець Закарпатськ. обл.; 20-і рр. XX ст., *Матка* (Петров, 55); 2) р., л. Черлени л. Пруту л. Дунаю; нп Пашківці, Ярівка Хотинськ. р-ну і *Стальнівці* Новоселицьк. р-ну Чернівецьк. обл.; 1923, *Matka*, *Билзубь*, *Матка Стєлинешти лор* (Карп., 152); *Сталінєшти* (КРУ, 29); як пр. Збруча — помилк.; *Stalineszty* (SG, XI, 179).

**Матолів**, -ового, ч.; **потік**, с. Химчин Косівськ. р-ну Івано-Франківськ. обл.; *Matolew* (Hrabec, 110).

**Матула**, -и, ж.; **потік**, п. Старої п. Латориці л. Бодрoгу п. Тиси л. Дунаю; с. Довге Поле Ужгородськ. р-ну Закарпатськ. обл.; 30-і рр. XX ст., *Matula*, *Матула* (Wiesner, 42, 62).

**Матушчине**, -ого, с.; б., бас. Бухмуту п. Сіверськ. Дінця п. Дону (ДСГМ).

**Матюкoва**, -oї, ж.; р., пр. Стоходу п. Прип'яті п. Дніпра; с. Зарудчі Любєшівськ. р-ну Волинськ. обл. (OAIM).

**Матюшина**, -oї, ж.; бб.: 1) л. Канчєво-го п. Водяної л. Казенного Торця п. Сіверськ. Дінця п. Дону; *Матюшина* (Машт., Дон, 54); 2) п. Городецької л. Бика л. Самари л. Дніпра (1863, ВТКХГ); *Матюшина* (AC); 3) яр. л. Сіверськ. Дінця п. Дону; *Матюшина* (Машт., Дон, 59).

**Матяшівка**, -и, ж.; р., п. Войнихи л. Удаю п. Сули л. Дніпра; *Матяшoвка* (1859, СНМ, Пл, 136; 1863, АСПГ, 60; Машт., Дн., 61); пор. с. *Матяшівка* Лубєнськ. р-ну Полтавськ. обл.

**Матьків**, -oво-го, ч.; яр. л. Можу п. Сіверськ. Дінця п. Дону; *Матьковъ* (1863, ВТКХГ); *Патьков* (Машт., Дон, 47).

**Махаїл-Узєв**, -ю, ч.; руч., Судацька сел./Р Феодосійськ. міськради Кримськ. обл. (OKIM); *Махали-Езен* (Кепп., Древн., 112).

**Махїйка**, -и, ж.; б., л. Шебелинки п. Шебелиної п. Сіверськ. Дінця п. Дону; *Махейка* (1863, ВТКХГ); *Махойка* (Машт., Дон, 48).

**Махлінець**, -нця, ч.; **потік**, л. Крєхівки п. Дністра; поч. між нп Олексичі і Ярушичі, тече поблизу нп Дашава Стрийськ. р-ну, *Махлінець*, гирло біля с. Крєхів Жидачівськ. р-ну Львівськ. обл.; *Machlińiec* (SG, IV, 660; V, 873); *Махлінец* (WRG, III, 226).

**Махнівка**, -и, ж.; рр.: 1) л. Липи (витоку Золотої Липи) л. Дністра; поч. в пн.-зх. част. с. *Махнівці*, тече через нп Торгів, Богутин і Поморяни Золочівськ. р-ну Львівськ. обл.; *Machniówka* (SG, V, 250, 880); *Махнівка* (КРУ, 41, WRG, III, 227); *Махновка* (Машт., ДБ, 20). 2) л. Солонї л. Лїмниці п. Дністра, *Machniówka* (SG, X, 819); *Махневка* (WRG, III, 226); 3) пр. Удаю п. Сули л. Дніпра, Приятинськ. р-н Полтавськ. обл.; *Махновка* (1848, ВСОРИ, ПГ, 13; 1852, Ар., III, 216).

**Махнія**, -ї, ж.; р., л. Десни л. Дніпра; Чернігівськ. обл.; *Махня* (1785, ОРЧН, 11; Машт., Дн., 212).

**Махно́ва**, -oї, ж.: 1) б., п. Калинової (Комишувахи) л. Кринки п. Міусу, вп. в Азовське море; *Махнова* (1853, ВТКЗВД), *Махно́ва* (Експ.); пор. кург *Махнов* (1853, ВТКЗВД), 2) р., п. Хомори л. Случі п. Горині п. Прип'яті п. Дніпра; Шепєтєвськ. р-н Хмельницьк. обл.; *Махнова* (Машт., Дн., 164).

**Маховєць**, -івця, ч.; р., п. Сули л. Дніпра; Роменськ. р-н Сумськ. обл.; *Маховецъ* (1852, Ар., III, 326).

**Мацвєїв Рів**, -євого Рoву, ч.; р., пр. Сули л. Дніпра; с. Погребняки Семенівськ. р-ну Полтавськ. обл. (1952, ME).

**Маці́вка**, -и, ж.; р., пр. Удаю п. Сули л. Дніпра; с. Левки Прилуцьк. р-ну Чернігівськ. обл.; *Мацєєвка* (1785, ОРЧН, 16); пор. с. *Маці́вка* того ж р-ну й обл.

**Мацoлин**, -ого, ч.; **потч.**, п. витік Терєшилкі п. Терєсви п. Тиси л. Дунаю; с. Тарасівка Тячівськ. р-ну Закарпатськ. обл.; *Мацoлин* (1972, ME).

**Мацо́ха**, -и, ж.; р., п. Собу л. Пд. Бугу; м. Гайсин Вінницьк. обл. (АЮЗР, IV, II, 96, 97, 114, 155, 497); *Масоха* (Тверт., 25); *Моцоха* (ТК ЦНБ).

**Мацу́тина**, -ої, ж.; б., п. Бирючої л. Широкої п. Кальміусу, вп. в Азовське море (ВТКЕГ).

**Мацу́нта**, -и, ж.; р., пр. Ілемки л. Чечви л. Лімніці п. Дністра; кол. с. Ілемка Івано-Франківськ. обл. (OKIM); *Masiuła* (SG, III, 257, 258; V, 887); *Матюла* (WRG, III, 225).

**Мацьків**, -ового, ч.; потік, Старосамбірськ. р-н Львівськ. обл. (OKIM); пор. ше *Мацковий В.*, *Maskowy W.* (Машт., ДБ, 19); *Мацковий*, *Maskowy Wielki* (WRG, III, 27).

**Мачат-Пото́чина**, -и, ж.; потік, с. Забрідь Великоберезнянськ. р-ну Закарпатськ. обл.; 20-і рр. ХХ ст., *Мачат поточина* (Петров, 67).

**Ма́чиха**, -и, ж.; рр.: 1) л. Ірклію л. Дніпра; с. Демки Драбівськ. р-ну Черкаськ. обл.; *Мачиха* (1859, СНМ, Пл, 40; OAIM; OKIM; 1965, ПКП, 137; Машт., Дн., 57); 2) пр. Сухої Груні пр. Груні п. Псла л. Дніпра; Полтавська обл. (1848, ВСОРИ, ПГ, 14).

**Мацо́к**, -чка, ч.; б., п. Переїзної л. Вількової п. Лугані п. Сіверськ. Дінця п. Дону; *Мачок* (ВТКЕГ; Машт., Дон, 63); *Мачекъ* (1894, ГКСУ).

**Мацур**, -а, ч.; потік, с. Забрідь Великоберезнянськ. р-ну Закарпатськ. обл.; 20-і рр. ХХ ст., *Мацур* (Петров, 67).

**Мачуша́нка**, -и, ж.; б., л. Гайчура л. Вовчої л. Самари л. Дніпра; *Мачушанка* (1898, ГИАУ, 95).

**Ма́шкас-Ту-Тарама́**, -ї, ж.; б., п. Кальміусу, вп. в Азовське море; с. Роздольне Старобешівськ. р-ну Донецьк. обл. (Експ.).

**Машко́ва**, -ої, ж.; б., п. Розсипної л. Міусчика л. Міусу, вп. в Азовське море (ВТКЕГ).

**Машо́льський**, -ого, ч.; потік, с. Лазі Воловецьк. р-ну Закарпатськ. обл.; *Машоль'іс'кый* (1973, МЕ).

**Маща́нська**, -ої, ж.; б., л. Глухої п. Міусу, вп. в Азовське море; *Мащанская* (1853, ВТКЗВД).

**Маю́рський**, -ого, ч.; потік, п. Тур'ї л. Ужа л. Лабірія п. Бодрогу п. Тиси л.; Дунаю; с. *Маюрки* Перечинськ. р-ну Закарпатськ. обл.; *М'айур'с'кий* (1972, МЕ); 30-і рр. ХХ ст., *Мажорка*, *Майорка* (Wiesner, 58, 62); пор. г. *Майорка* (Петров, 63).

**Мая́цька Плотва́**, -ої -ї, ж.; б., п. Борової л. Сіверськ. Дінця п. Дону, вп. в Азовське море; між бб. *Філевська Плотва* й Ерик (1930, ГОДБ, 197); *Маяцкая Плотва* (1850, ВСОРИ, ХГ, 20).

**Маяча́нська**, -ої, ж.; б., л. Дніпра, залита водами Каховськ. моря; Скельківська с/Р Василівськ. р-ну Запорізьк. обл. (НРЗХ, 63); *Маячинская*, *Маячкинская* (1889, МБ, 59).

**Мая́чка**, -и, ж.; бб.: 1) л. Дніпра; між рр. Самара й Татарка; *Маячка* (1778;

ГКНА); 2) л. Дніпра; між рр. Свята й Британ (OKIM); пор. дор. *Маячанська* (від с. Маячки) у Василівськ. р-ні Запорізьк. обл.; рр.: 3) л. Казенного Торця п. Сіверськ. Дінця п. Дону; *Маячка* (ГК—1743; Машт., Дон, 55); *Маячки* (1760, Кордт, № 27); *Вершина Маяцкая* (1708, БВ, 271; верхів'я); *Комишуваха*, *Мухайлівка* (Експ.); пор. с. *Маячка* (воно ж Новоявленське; 1863, ВТКХГ), суч. с-ще Новоявленка Олександрівськ. р-ну Донецьк. обл.; 4) л. Карачокраку (перед р. Бурча) л. Кінської л. Дніпра; у межах Каховськ. вдсх.; *Маячка* (Машт., Дн., 84); пор. с. *Маячка* Василівськ. р-ну Запорізьк. обл.; 5) л. Орелі л. Дніпра; с. Шедієве Новосанжарськ. р-ну Полтавськ. обл.; *Маячка* (1859, СНМ, Пл, 89; XIX ст., АОИП, I, 42; 1852, Ар., III, 41; Машт., Дн., 79); *Мокрая Маячка* (Машт., Дн, 79); пор. с. *Маячка* того ж р-ну й обл.; 6) пр. Кінської л. Дніпра, залите водами Каховськ. моря; с. Скельки Василівськ. р-ну Запорізьк. обл.; *Маячка* (НРЗХ, 63); 7) п. рук. Дніпра; між п. рук. *Нажора* й *Перебій*; *Томаківськ.* р-н Дніпропетровськ. обл.; *Маячка* (1736, Машт., Дн., 85).

**Мга́р**, -у, ч.; р., п. Сули л. Дніпра; нп *Калайдинці*, *Лубни* Лубенськ. р-ну Полтавськ. обл.; *Мгарь* (1765—1769, ГСМЛП, 69; 1842, ВСОРИ, ПГ, 12; 1852, Ар., III, 36; 1886, Гуров, 358; XIX ст., Марк., 383); *Мгар* (1972, МЕ); пор. с. *Мгар* Лубенськ. р-ну Полтавськ. обл.

**Мега́-Таул-Тарама́**, -ї, ж.; б., л. Сх. Кальчика п. Кальміусу, вп. в Азовське море (Експ.).

**Мегу́рянка**, -и, ж.; потч., л. витік Видрички л. Білої Тиси л. Тиси л. Дунаю; с. Видричка Рахівськ. р-ну Закарпатськ. обл.; *Мегур'инка* (OAIM); пор. плн. *Мегура* (Петров, 22).

**Медве́дин**, -а, ч.; потік, смт Верховина Івано-Франківськ. обл.; *Medweden* (Hrabec, 95); *Медвежин*, *Медведен* (WRG, III, 234).

**Медве́диха**, -и, ж.; р., нп Лісова Слобідка Бердичівськ. р-ну, Іванопіль Чуднівськ. р-ну Житомирськ. обл.; *Медведиха* (OKIM); пор. с. *Медведиха* Чуднівськ. р-ну Житомирськ. обл.

**Медве́диця**, -ї, ж.; потоки: 1) л. Білої Тиси л. Тиси л. Дунаю; с. Розтоки Рахівськ. р-ну Закарпатськ. обл.; *Медведиц'у* (OAIM); пор. ур. *Медведици* (Петров, 2); 2) л. *Медведі* л. Лючки л. Пістинки п. Пруту л. Дунаю; с. Люча Косівськ. р-ну Івано-Франківськ. обл.; *Medwedzica*, *Sarata*, *Serata* (SG, VI, 231; X, 435); *Медведіца* (WRG, III, 234; Hrabec, 76, 95).

**Медве́дич**, -а, ч.; потік, л. Яловичори п. Білого Черемошу п. Черемошу п. Пруту л. Дунаю; с. Шепіт Путильського р-ну Чернівецьк. обл.; *Медведич*; 1909, *Medwedel*; пор. місцевість (1886 р.) *Medwedici* (Карп., 152).

**Медве́дів**, -евого, ч.: 1) потік, с. Біласовиця Воловецьк. р-ну Закарпатськ. обл.

(1972, МЕ); 2) р., п. Тясмину п. Дніпра; с. Мельники (з Мотронинського лісу), гирло в с. *Медведівка* Чигиринськ. р-ну Черкаськ. обл. (Похил., 684, 688); *Mediowka* (Ляск., ИКА); *Mediowka* (МИРК, III); *Medwedówka* (1792, АЮЗР, V, I, 549); *Медвѣдовка* (Фунд., 45); *Медведевъ* (Похил., 684); *Медвѣдь* (Машт., Дн., 64); *Медвідь* (КРУ, 111); *Медведиця*, *Серебрянка*, *Медвѣжа* (ОКІМ).

**Медвѣдів Звір**, -евого Звѣру, ч.; потік, л. Ягодичного л. Боржави п. Тиси л. Дунаю; с. Керещки Свалявськ. р-ну Закарпатськ. обл.; *Мидвѣид'їу Звѣр* (1973, МЕ).

**Медвѣдівка**, -и, ж.; рр.: 1) л. Збруча л. Дністра; нп *Медведівка*, Качуринці, гирло між нп Тарноруда і Поляни Волочиськ. р-ну Хмельницьк. обл.; *Medwedówka* (SG, VI, 231); *Медвѣдовка* (Машт., ДБ, 28); *Медведовка* (WRG, III, 237); 2) л. Пд. Бугу; с. *Медвідка* Вінницьк. р-ну й обл.; *Медведовка* (ОАІМ); 1580, 1755, *Медвѣдка*, *Медвидка* (АС); *Медвѣдь* «по преданию, раньше — р. *Медвѣжье пойло*» (Тр. Под., IX, 240); 3) л. Радчі л. Грезлі л. Ужа п. Прип'яті п. Дніпра; Народицьк. р-н Житомирськ. обл.; *Медведка* (с. Радча), *Медведиця* (с. Стара Радча) (ОАІМ); *Niedźwiadka* (SG, III, 177; VII, 66); *Медвѣдовка* (Машт., Дн., 158); 4) л. Трубежа п. Сноу п. Десни л. Дніпра; с. *Медведівка* Семенивськ. р-ну Чернігівськ. обл.; *Медвѣдовка* (Машт., Дн., 209); 5) пр. Тристія п. Жерева л. Ужа п. Прип'яті п. Дніпра; Луґинськ. р-н Житомирськ. обл.; *Медвѣдовка* (Машт., Дн., 157); 6) Хмельницька обл.; *Медвѣдовка* (Тр. Под., IX, 537).

**Медведок**, -дка, ч.; р., пр. Ромна п. Сули л. Дніпра; с. *Ведмеже* Роменськ. р-ну Сумськ. обл.; *Медвѣдокъ* (1786, Шаф., 551).

**Медвѣдський**, -ого, ч.; потік, п. Старої Латориці п. Латориці л. Бодрогу п. Тиси л. Дунаю; с. Зняцєве Мукачівськ. р-ну Закарпатськ. обл.; 30-і рр. XX ст., *Медвєскіу*, *Медвєцький* (Wiesner, 42, 62).

**Медвѣдя**, -і, ж.; потік, л. Лючки л. Пистинки п. Пруту л. Дунаю; с. Люча (з Дубового лісу) Косівськ. р-ну Івано-Франківськ. обл.; *Medwedja* (SG, VI, 231; Hrabec, 95); *Медведья* (WRG, III, 238).

**Медвѣжа**, -ої, ж.; р.: 1) потік, с. Нижній Березів Косівськ. р-ну Івано-Франківськ. обл.; *Medweża* (Hrabec, 95); *Медвежья* (WRG, III, 241); рр.: 2) л. Бережницьк. п. Черемошу п. Пруту л. Дунаю; с. Банилів Вижницьк. р-ну Чернівецьк. обл.; *Медвежа*; 1687 (1766), *Medveja* (Карп., 152); 3) пр. Колодницьк. бас. Дністра; с. Довголука Стрийськ. р-ну Львівськ. обл.; *Медвѣежа* (ОКІМ).

**Медвѣжак**, -а, ч.; потоки: 1) л. Пробійни л. Білого Черемошу п. Черемошу п. Пруту л. Дунаю; с. Гринява Верховинськ. р-ну Івано-Франківськ. обл.; *Медвеж'ек*, *Медвеж'ак* (МКур.); 2) п. Стогівця п. Шибеного л. Чорного Черемошу л. Черемошу п. Пруту л. Дунаю; с. Буркут Верховинськ. р-ну Івано-Франківськ. обл.; *Медвеж'ек*, *Ведмеж'ак* (МКур.).

**Медвежанка**, -и, ж.; р., пр. Дністра; с. Снятинка Дрогобицьк. р-ну Львівськ. обл. (ОКІМ).

**Медвѣжий**, -ого, ч.; потоки: 1) л. Мокрянки п. Тереси п. Тиси л. Дунаю; с. Комсомольськ Тячівськ. р-ну Закарпатськ. обл.; *Медвежий* (1972, МЕ); 60-і рр. XIX ст., *Medveži*; 20-і рр. XX ст., *Медвежий* (Петров, 18); 2) л. витік Розтоки л. Тереблі п. Тиси л. Дунаю; с. Синевирська Поляна Міжгірськ. р-ну Закарпатськ. обл.; *Медвѣжый* (ОАІМ); 3) л. Шаулу л. Білої Тиси л. Тиси л. Дунаю; смт Богдан Рахівськ. р-ну Закарпатськ. обл. (ОАІМ); 30-і рр. XX ст., *Medvědi*; *Медведій*—спотворено (Wiesner, 45, 62); пор. ур. М. і В. *Медвѣженка* (Петров, 17); 4) п. Гашки п. Ріки п. Тиси л. Дунаю; с. Верхній Бистрий Міжгірськ. р-ну Закарпатськ. обл.; *Медвѣжый* (1971, МЕ); 5) п. Чехівця п. Ріки п. Тиси л. Дунаю; с. *Медвежий* Хустськ. р-ну Закарпатськ. обл.; *Медвежый* (1971, МЕ); 6) п. Ятрані п. Синохи л. Пд. Бугу; Кіровоградська обл.; *Медвежий* (Машт., ДБ, 40); 7) с. Барвінків Верховинськ. р-ну Івано-Франківськ. обл.; 1787, «nad Potokiem... Miedziedzy», *Miedziedzi* (Hrabec 95); Івано-Франківська обл.; *Медведи*, *Medzwiedzi* (WRG, III, 234; Hrabec, 9); 8) с. Нересниці Тячівськ. р-ну Закарпатськ. обл.; 20-і рр. XX ст., *Медвѣжій* (Петров, 19); 9) с. Тур'я Поляна Перечинськ. р-ну Закарпатськ. обл.; 20-і рр. XX ст., *Медвѣжый* (Петров, 63); 10) яр, бас. Айдару л. Сіверськ. Дінця п. Дону (ДСГМ).

**Медвѣжик**, -а, ч.; потік, л. Янівця л. Мокрянки п. Тереси п. Тиси л. Дунаю; с. Руська Мокра Тячівськ. р-ну Закарпатськ. обл.; *Медвѣжик* (1972, МЕ).

**Медвежинський**, -ого, ч.; потік, п. Трудини л. Тисьмениці п. Бистриці-Тисьменицької п. Дністра; поч. на пд. від с. Івана Франка, тече через с. *Медвежа*, поблизу с. Брониця, гирло в с. Добровляни Дрогобицьк. р-ну Львівськ. обл.; *Niedźwiedzińska woda*, *Brońca* (SG, VII, 71); *Nidźwidziński* (SG, XII, 517); *Недвѣдинскій*, *Niedźwiedziński* (Машт., ДБ, 6).

**Медвежівська Звѣрина**, -ої-и, ж.; потч., л. Кривого л. Прохідного п. Боржави п. Тиси л. Дунаю; с. Березники Свалявськ. р-ну Закарпатськ. обл.; *Мидвиж'їу'ска Звѣрича* (1973, МЕ).

**Медвинка**, -и, ж.; р., пр. Хороброї п. Росі п. Дніпра; с. *Медвин* Богуславськ. р-ну Київськ. обл.; *Медвенка* («на речіе *Медвенце*», 1552, АЮЗР, VII, I, 101); *Medwinka* (1789, АЮЗР, VII, III, 363).

**Медвідка**, -и, ж.; рр.: 1) п. Пруту л. Дунаю; с. Подвір'ївка Кельменецьк. р-ну Чернівецьк. обл.; 1429, «на верхъ *Медведица*»; 1923, *Medveja*, суч. *Медвідка* (Карп., 152); 2) л. Росі п. Дніпра; Володарськ. р-н Київськ. обл.; *Medwydka*, *Medwedka* (1606, 1607, Zg. dz., XXI, 520, 111).

**Медова**, -ої, ж.; бб.: 1) л. Кринки п. Міусу, вл. в Азовське море (Експ.); *Медовая* (1853, ВТКЗВД; ВТКЕ);

2) л. Севастьянки л. Кринки п. Міусу, вп. в Азовське море; *Медовая* (1853, ВТКЗВД); 3) п. Вовчої л. Самари л. Дніпра (1882, ГЕХГ, 90 — як у верхів'ї Вовчої); 4) п. Короткого Яру п. Севастьянки п. Кринки п. Міусу, вп. в Азовське море; *Медовая* (1853, ВТКЗВД).

**Медунка**, -и, ж.; рр.: 1) л. Молочної п. Росі п. Дніпра; с. П'ятгори Тетіївськ. р-ну Київськ. обл.; *Медунка* (1800, АКГ); 2) с. Качанівка Хмільницьк. р-ну Вінницьк. обл. (1967, МЕ).

**Меженський**, -ого, ч.; руч., п. Деркулу л. Сіверськ. Дінця п. Дону (ДСГМ); с. Лимарівка Біловодськ. р-ну Ворошиловградськ. обл.; *Меженской* (1869, СНМ, Хрк, 152).

**Межйгиргáни**, -ів, мн.; стр., витік Красног. п. Терелі п. Тиси л. Дунаю; с. Синевирська Поляна Міжгірськ. р-ну Закарпатськ. обл.; *Межигырганы* (1972, МЕ); пор. плн. *Горган* (Петров, 21).

**Межйвориний**, -ий, мн.; потч., п. Слободяньської Ріки п. Терелі п. Тиси л. Дунаю; с. Свобода Міжгірськ. р-ну Закарпатськ. обл.; *Межйворин'я* (1972, МЕ).

**Межйвóринник**, -а, ч.; потік, л. Розішанської Ріки п. Кієви п. Тиси л. Дунаю; с. Росішка Рахівськ. р-ну Закарпатськ. обл. (1972, МЕ); пор. там же ур. *Межйвóрини*.

**Межй Кичéрами**, *словосп.*; потік, п. Ропочева л. Сучави п. Серету л. Дунаю; с. Селятин Путильськ. р-ну Чернівецьк. обл.; *Межй Кичéрами*; 1909, *Mezekicze-gate potik*, *Mezekicze-gate*; 1938, *Mezechicze-gate* (Карп., 152).

**Межйкобильовий**, -ого, ч.; потік, л. Кобильця л. Терешілки п. Тересви п. Тиси л. Дунаю; с. Тарасівка Тячівськ. р-ну Закарпатськ. обл.; *Межйкобылов'ий* (1972, МЕ).

**Межилáнівський**, -ого, ч.; потік, л. Ріки п. Тиси л. Дунаю; с. Соїми Міжгірськ. р-ну Закарпатськ. обл.; *Межилан'ис'кый* (*Звір*) (1972, МЕ); 60-і рр. XIX ст., *Lanoves* (Петров, 25); пор. ур. *Lanoves* (там же).

**Межиліска**, -и, ж.; р., п. Чортівця п. Звіздаді п. Ужа п. Прип'яті п. Дніпра; Народицьк. р-н Житомирськ. обл.; *Межиліска* (Машт., Дн., 157); пор. с. *Межиліска* того ж р-ну і обл.

**Межй Полянами**, *словосп.*; потік, пр. Білки л. Серету л. Дунаю; с. Просіка Глибоцьк. р-ну Чернівецьк. обл.; 1783, *Zwischen den Pojanen* «*Zwischenwiesen*» (Карп., 153).

**Межйпотіцький**, -ого, ч.; потік, с. Новобарове Тячівськ. р-ну Закарпатськ. обл.; 20-і рр. XX ст., *Межйпотоцькй* (Петров, 28).

**Межйпото́ки**, -ів, мн.; потч., п. Вишеньки л. Вишні п. Сяну п. Вісли; с. Колбаєвичі Самбірськ. р-ну Львівськ. обл.; *Межйпотоки* (ОКІМ).

**Межйрічка**, -и, ж.; рр.: 1) л. Тетерева п. Дніпра; Радомишльськ. р-н Житомирськ. обл.; *Мижиричка* (Машт., Дн., 46); пор. с. *Межйрічка* Радомишльськ.

р-ну Житомирськ. обл.; 2) п. Псла л. Дніпра; Сумськ. обл.; *Мижиричка* (Машт., Дн., 69).

**Межйріччя**, -я, с.; потік, п. Ілемки л. Чечви л. Лімниці п. Дністра; Івано-Франківська обл.; *Mezericze* (SG, III, 257; VI, 267).

**Межй́рка**, -и, ж.; р., пр. Откильні пр. Сожу л. Дніпра; Ріпкинськ. р-н Чернівецьк. обл.; *Мижирка* (1786, Шаф., 311).

**Межйхухка**, -и, ж.; потік, с. Рудники Миколаївськ. р-ну Львівськ. обл.; *Мэжи-хухка* (ОКІМ).

**Межйв́ник**, -а, ч.; р., п. Різни л. Ірші л. Тетерева п. Дніпра; Малинськ. р-н Житомирськ. обл.; *Межевникъ* (Машт., Дн., 47).

**Межйв́ський**, -ого, ч.; потік, пр. Яловичори п. Білого Черемошу п. Черемошу п. Пруту л. Дунаю; с. Шепіт Путильськ. р-ну Чернівецьк. обл.; *Межйвський*, *Межйвський*, *Межйвський* (Карп., 153).

**Межйник**, -а, ч.; стр., наддунайська частина Одеськ. обл.; *Середній Ташлик*, (між рр. Великий Ташлик і Малий Ташлик), вп. в оз. Коджейола (пд. частина оз. Китаї).

**Межйová**, -бі, ж.; бб.: 1) л. Берестової п. Кам'янки п. Вовчої л. Самари л. Дніпра; *Межйвая* (БТКЕГ); пор. смт *Межйова* Дніпропетровськ. обл.; 2) л. Великої Комарової л. Грузького Яланчика, вп. в Азовське море; *Межйвая* (1853, ВТКЗВД); 3) п. Нижньої Біленької п. Казенного Торця п. Сіверського Дінця п. Дону; с. Біленька на межі кол. Ізюмськ. пов.; суч. Харківськ. обл.; *Межйвая* (ГИПБУ—1894, 238, 281); 4) р., пр. Шилівської Груні пр. Грунь-Ташані л. Груні п. Псла л. Дніпра; Зіньківськ. р-н Полтавськ. обл.; *Межйвая* (1852, Ар., III, 92); *Мужавая* (1848, ВСОІ, ПГ, 14); *Мужевая* (1852, Ар., III, 38); як л. Грунь-Ташані; *Мужевая* (Марк., 395).

**Ме́зенець**, -нця, ч.; б., п. Кальчика п. Кальміусу, вп. в Азовське море (Експ.).

**Мелáний Потік**, -ого -оку, ч.; р., п. Дніпра; біля Чернечої гори поблизу м. Канів (Похил., 541); с. Пекарі Канівськ. р-ну Черкаськ. обл. (ОАІМ); *Меланиъ потокъ* (Похил., 541); *Меланчын Поток* (Резниченко, 74).

**Мелáнка**, -и, ж.: 1) р., л. Тилігулу пр. Тилігульського лим.; між Дністром і Пд. Бугом (КРУ, 54); Одеськ. обл.; 2) руч.; с. Студенок Глухівськ. р-ну Сумськ. обл. (XIX ст., МОЗУ, XI).

**Меледо́г**, -у, ч.; потік, л. Ріки п. Тиси л. Дунаю; с. Нижній Бистрий Хустськ. р-ну Закарпатськ. обл.; *Мелед'уг* (1971, МЕ); 20-і рр. XX ст., *Меледюк* (Петров, 6); 30-і рр., *Meled'uk*, *Меледюк* (Wiesner, 50, 62); пор. *Меледюк* — присілок с. Нижній Бистрий (Петров, 5); поле *Меледю́ж* (там же).

**Меледю́джок**, -джка, ч.; потік, с. Нижній Бистрий Хустськ. р-ну Закарпатськ. обл.; *Мелед'уджюк* (ОАІМ; 1971, МЕ); 20-і рр. XX ст., *Меледю́джок* (Петров, 6); пор.

поле *За Меледючокм* (там же, 5); луг *Меледюжок* (там же).

**Мелék-Чесме**, *невідм.*; р., Керченськ. п-в; Ленінськ. р-н Кримськ. обл. (ІМСУ, Крм, 366); пор. кол. с. *Мелек* — суч. с. Некрасове Білогірськ. р-ну тієї ж обл.

**Мелендівка**, -и, *ж.*; потік, с. Люча Косівськ. р-ну Івано-Франківськ. обл.; 1787, Potok melendziówka; Melendziówka (Hrabec, 117); *Мелендевка* (WRG, III, 249).

**Мелень**, -і, *ж.*; річка, п. Сейму л. Десни; с. *Мельня* Котопольськ. р-ну Сумськ. обл. (1966, МЕ).

**Мелетинка**, -и, *ж.*; потік, п. Чечви л. Лімниці п. Дністра; *Мелетинка* (Машт., ДБ, 15); поч. в околиці с. Липовиця, тече між нп Луги і Суходіл, гирло нижче с. Суходіл Рожнятівськ. р-ну Івано-Франківськ. обл.; Melęcinka, Mełęcinka, Mełecińska (SG, VI, 246); *Мелєцинська*, *Мелєцина* (OKIM).

**Мелінова**, -ої, *ж.*; р., л. рук. Псла л. Дніпра; Сумська обл.; *Мелиновая* (Машт., Дн., 69).

**Меліничий**, -ого, *ч.*; потік, п. Хустця п. Тиси л. Дунаю; с. Нанкове Хустськ. р-ну Закарпатськ. обл.; *Меліничий* (1971, МЕ).

**Мелів**, -євого, *ч.*; потік, л. Потоку п. Дусинки л. Свалявки л. Латориці л. Бодрого п. Тиси л. Дунаю; с. Росош Свалявськ. р-ну Закарпатськ. обл.; *Мил'юй* (1972, МЕ).

**Мелоча**, -і, *ж.*; р., л. Дністра, вище р. Рибник; Вінницька обл.; 1788, Melotscha (Walach., Schmid, 1744); *Мелоча* (Молд., Шмид); *Молюш*(?).

**Мельників**, -ового, *ч.*; потік, с. Міхова Старосамбірськ. р-ну Львівськ. обл. (OKIM).

**Мельниківська Потічина**, -ої -и, *ж.*; потч., л. Рожанки п. Опору п. Стрия п. Дністра; смт Славське Сколівськ. р-ну Львівськ. обл. (OKIM).

**Мельників Яр**, -ого -у, *ч.*; потік, пр. Ташлика п. Шумилівки пр. Марківки л. Дністра; нп Вербка, Леонівка Крижопільськ. р-ну Вінницьк. обл.; Mielnikowy Jar, Mielnikow Jar (SG, XII, 73, 222).

**Мельникова**, -ої, *ж.*; 66-1) л. Кріпенької л. Міусу, вп. в Азовське море; *Рассыпная* (1843, РКАП, 67); 2) п. Черемушої л. Можу п. Сіверськ. Дінця п. Дону (1863, ВТКХГ; Машт., Дон, 47); 3) пр. Кріпенької (у верхів'ї) л. Міусу, вп. в Азовське море (ГКЗ).

**Мельниковий**, -ого, *ч.*; потік, с. Заріччя Надвірнянськ. р-ну Івано-Франківськ. обл.; 1788, «над Potokiem Mielnikowym»; Mielnikowy (Hrabec, 110); *Мельниковый* (WRG, III, 254).

**Мельниця**, -і, *ж.*: 1) потік, л. Рибниці п. Пруту л. Дунаю; нп Вербовець, Рожнів Косівськ. р-ну Івано-Франківськ. обл.; Mielnica, Wołowy (SG, I, 626; VI, 344; X, 61; Hrabec, 90, 111); *Мельниця* (WRG, III, 254); як пр. Тернівця л. Рибника (SG, XII, 206); як пр. Химчиного л. Рибниці (SG, II, 626); pp.: 2) л. Горині п. Прип'яті п. Дніпра (КРУ, 77); поч. поблизу

с. Малий Стидин, тече через нп Великий Мидськ Костопільськ. р-ну, Бутейки і Велике Вербче, гирло в с. Кричильськ Сарненськ. р-ну Ровенськ. обл.; Mielnica (SG, XIII, 214); *Мельниця* (Машт., Дн., 162); *Мельниця* (КРУ, 77); *Мельницька* (1972, МЕ); 1890 (с. Великоє-Вербче), «вдоль р'чки *Мельниць*» (Теодор., II, 561); пор. с. *Мельниця* Сарненськ. р-ну Ровенськ. обл.; 3) л. Стоходу п. Прип'яті п. Дніпра; с. *Мельниця* Ковельськ. р-ну Волинськ. обл. (ІМСУ, Вл, 382); 1903, *Мельниця* «на начало... у границь земель Вульки Радошинской, и... проходя пруды *Мельницкой* и Кривлинской водьяных мельниц, владает въ р. Стоходъ» (Теодор., I, 475); Mielnica (SG, VI, 344); *Мельниця*, *Мельницкая* (Машт., Дн., 140); 4) у межиріччя Льви л. Ствиги та Ствиги п. Прип'яті п. Дніпра; с. Дроздин Рокитнівськ. р-ну Ровенськ. обл. (OAIM).

**Мельницький**, -ого, *ч.*; пр., л. Плотви п. Черемхового л. Білої п. Айдару л. Сіверськ. Дінця п. Дону; *Мельницький* (Машт., Дон, 60).

**Мельничий Став**, -ого -у, *ч.*; б., п. Велико Бурлука л. Сіверськ. Дінця п. Дону; *Мельничий Став* (1863, ВТКХГ); *Мельничий Став* (Машт., Дон, 45).

**Мельничне**, -ого, *с.*; потік, п. Рати л. Зх. Бугу п. Вісли; м. Рава-Руська Нестеровськ. р-ну Львівськ. обл.; Mielniczne, Moszczana (SG, VI, 91).

**Мельничний**, -ого, *ч.*; потоки: 1) л. Стрия п. Дністра; поч. пн. с. Бориня, тече через с. Мельничне, гирло в м. Турка Турківськ. р-ну Львівськ. обл.; Mielniczny, Mielniczna (SG, VI, 346; XI, 428); *Мельничный* (WRG, III, 255); *Мельничний* (Машт., ДБ, 8); 2) п. Стрия п. Дністра; с. Довге Дрогобицьк. р-ну Львівськ. обл.; Mielniczny potok (SG, VI, 346; XI, 428); *Мельничный*, Mielniczny (WRG, III, 255; Машт., ДБ, 9); 3) п. Стрия п. Дністра; між нп Ластівка Турківськ. р-ну і Старий Кропивник Дрогобицьк. р-ну Львівськ. обл.; *Мельничный*, Mielniczny Potok (SG, VI, 346); 4) с. Сускове Свалявськ. р-ну Закарпатськ. обл.; 20-і pp. XX ст., *Мельничный* (Петров, 53); пор. г. *Мельничный* (там же).

**Мельня**, -і, *ж.*; р., п. Десни л. Дніпра; с. Воловиця Борзнянськ. р-ну Чернігівськ. обл. (1966, МЕ).

**Мена**, -и, *ж.*; р., п. Десни л. Дніпра; м. Мена Чернігівськ. обл.; Мена (1742, СВМ, 101; 1859, СНМ, Чрг, 150; Машт., Дн., 207); Мена (1964, МЕ).

**Мендалька**, -и, *ж.*; б., л. Лопані л. Ули п. Сіверськ. Дінця п. Дону (Машт., Дон, 46).

**Менчільський**, -ого, *ч.*; потч., л. Богдану п. Білої Тиси л. Тиси л. Дунаю; смт Богдан Рахівськ. р-ну Закарпатськ. обл. (OAIM).

**Менчільський Звір**, -ого Звіру, *ч.*; потік, л. Середньої Ріки л. Шопурки п. Тиси л. Дунаю; с. Кобилецька Поляна Рахівськ. р-ну Закарпатськ. обл.; *Менчільський* (OAIM); 30-і pp. XX ст., Menčulský Zvor,



*Менчулський Звор* (Wiesner, 38, 62); пор. гори *М. і В. Менчул* (Петров, 20).

*Менчугова*, -ої, ж.; р., л. Кальміусу, вп. в Азовське море (ВТКЕГ); пор. с-ше *Менчугове* Старобешівськ. р-ну Донецьк. обл.

*Менша Сокорівочка*, -ої -и, ж.; р., п. Дніпра; Нововоронцовськ. р-н Херсонськ. обл.; *Сокоровочка Меньшая* (1697, ОРД; Величко, III, 480; Машт., Дн., 88).

*Менший*, -ого, ч.; яр, п. Айдару л. Сіверськ. Дінця п. Дону; *Меньшой* (Машт., Дон, 61).

*Меньок*, -нькá, ч.; р., бас. Горині п. Прип'яті п. Дніпра; с. Смородськ Дубровицьк. р-ну Ровенськ. обл.; *Мен'юк* (ОАІМ).

*Меревляк*, -á, ч.; потік, п. Білки п. Боржави п. Тиси л. Дунаю; с. Білки Іршавськ. р-ну Закарпатськ. обл.; *Мирийль'як* (1973, МЕ); 20-і рр. ХХ ст., *Меревляк* (Петров, 38).

*Меренчák*, -á, ч.; потч., п. витік Потоку п. Терєблї п. Тиси л. Дунаю; Імшадь.—присілок с. Негровець Міжгірськ. р-ну Закарпатськ. обл.; *Меренч'як* (1972, МЕ); 20-і рр. ХХ ст., *Меренчák* (Петров, 12).

*Мерéфа*, -и, ж.; р., п. Можу п. Сіверськ. Дінця п. Дону (1653, ОХЕ, I, 102; КРУ, 142); *Марефа* (КБЧ, 63, 74; 1639, ВУР, I, 296; «по *Марефе* до *Муравського шляху*); *Марéхва* (1668, МИКБ, I, 73; «оть... *Мурафи* вниз до ... *Марехвы*»; ГКАГ—1782); пор. м. *Мерефа* (1668, ОХЕ, IV, 64; 1749, МИКБ, I, 317; 1864, СНМ, Хрк, 10); *Мерехва* (1779, Кордт, № 31); *Мрэфья* (1760, Кордт, № 27); сл. *Мерефа* (біля гирла) і сл. *Мерефа* (1863, ВТКХГ; у верхів'ї), суч. с. *Ноза Мерефа* Нововодолазького р-ну, м. *Мерефа* Харківськ. обл.

*Мерешір*, -ору, ч.; потоки: 1) бас. Білої Тиси л. Тиси л. Дунаю; смт Богдан Раківськ. р-ну Зк.; *Мерешір* (Петров, 3); пор. ур. *Мерешірь* (там же, 22); 2) с. Бабинопілля Косівськ. р-ну Івано-Франківськ. обл.; *Mereszor* (Hrabec, 86); *Мерешор* (WRG, III, 260); 3) р. л. Солонця п. Колана л. Малого Серету л. Серету л. Дунаю; Сторожинецьк. р-н Чернівецьк. обл.; 1783, *Meriszor*, *Мерішор* (Карп., 153).

*Мерешірський*, -ого, ч.; потік, п. Терєблї п. Тиси л. Дунаю; с. *Мерешор* Міжгірськ. р-ну Закарпатськ. обл.; *Мерешір'ський* (1972, МЕ); 20-і рр. ХХ ст., *Мерешірський* (Петров, 12); 30-і рр. ХХ ст., *Мереžor*, *Мерешор* (Wiesner, 48, 62).

*Мерещінова*, -ої, ж.; б., п. Малої Комишувахи п. Кам'янки п. Сіверськ. Дінця п. Дону; *Мерещінова* (1863, ВТКХГ; Машт., Дон, 51).

*Мерля*, -а, с.; р., л. Ворскли л. Дніпра; Харківська (нп Богодучів, Гути Богодучівськ. р-ну) і Полтавська обл.; *Мерль* (1183, Ук. ПСРЛ, 202); *Мерля*, *Мерла* (1620, Николайчик, 9); *Мерла*, *Мерло* (1852, Ар., III, 15; Машт., Дн., 76); *Мерло* (1972, МЕ); *Merlo* (1685, 1734, Кордт); *Мерла* (XVII ст., КБЧ, 110); *Мерло* (1785, ОРЧН, 28); пор. с. *Мерло* Богодучівськ. р-ну Харківськ. обл.

*Мерляк*, -á, ч.; р., с. Синютин Сосницьк. р-ну Чернігівськ. обл. (1966, МЕ).

*Мертва*, -ої, ж.; рр.: 1) л. Нетребки л. Дніпра; Голопристанськ. р-н Херсонськ. обл.; пор. бакай *Мертвєць* у Василівськ. р-ні Запорізьк. обл. (НРЗХ, 71); 2) л. рук. Дніпра; між рр. Перебійна й Калинівка; *Мертвая* (Машт., Дн., 93).

*Мертва Бахмутка*, -ої -и, ж.; р., рук. *Бахмуту* п. Сіверськ. Дінця п. Дону; с. Дроновецьк. р-ну Донецьк. обл. (Експ.).

*Мертвий Донець*, -ого Дінця, ч.; р., рук. *Сіверськ. Дінця* п. Дону; м. Слов'яносербськ. Ворошиловградськ. обл.; *Мертвий Донець* (1910, РПГО, XIX, 855).

*Мертвіця*, -і, ж.; 1) р., рук. Латориці л. Бодрогу п. Тиси л. Дунаю; нп Ракошин та Червенева Мукачівськ. р-ну Закарпатськ. обл.; *Мертвічка*, *Мертвічка* (1972, МЕ); 1248, *Merthuice*; 1282, *Mercise* (Györfy, 537); 20-і рр. ХХ ст., *Мертвічка*, *Мертвіця* (Петров, 38, 50).

*Мертвovid*, -оду, ч.; р., л. Пд. Бугу; Бобринецьк. р-н Кіровоградськ. обл., Братськ. та Вознесенськ. р-ни Миколаївськ. обл. (1967, МЕ); *Мертвovid* (КРУ, 67); 1697, *Мертвоводъ* (ЗООИЛ, III, 578); 1743, *Мертвыя воды* (ОАІМ); 1774, *Мертвыя Воды* (ЗООИД, VII, 172, 182, 183, 180); XIX ст., *Мертвыя Воды*, *Мертвоводье* (ОСОНК, I, 66); *Мертвоводъ* (СНМ, Хрс, 92—94); *Мертвоводъ*, *Мертвоводье*, *Мертвыя Воды*, *Miartwowod* (Машт., ДБ, 41); *Мертвыя Воды* (ВЗК, 137).

*Мерць*, -я, ч.; р., л. Ворскли л. Дніпра; Полтавська обл.; *Мерцъ* (АС).

*Мерчик*, -а, ч.; р., л. *Мерла* л. Ворскли л. Дніпра; с. *Новий Мерчик* Валківськ. р-ну Харківськ. обл.; *Merlik* (1665, Кордт); *Мерчик* (XVII ст., КБЧ, 63); *Мерчикъ* (Машт., Дн., 76; 1972, МЕ).

*Метелиха*, -и, ж.; р., л. рук. Дніпра; між рр. Британ і Лебелішка; *Метелиха*, *Метлиха*, *Мелиниха* (Машт., Дн., 86).

*Метеш*, -у, ч.; потік, п. витік Хустця п. Тиси л. Дунаю; с. Копашинове Хустськ. р-ну Закарпатськ. обл.; *М'етеш* (1971, МЕ); 30-і рр. ХХ ст., *Метежи*, *Метеиу* (Wiesner, 40, 62).

*Метівка*, -и, ж.; р., бас. Сейму л. Десни; м. Борзна Чернігівськ. обл.; *Мат'ївка* (1656, ОАІМ).

*Метлінщина*, -и, ж.; р., пр. Груні л. Грунь-Черкеса л. Грунь-Ташані л. Псла л. Дніпра; Полтавська обл.; *Метлинщина* (1785, ОРЧН, 27).

*Метрозлі*, *невідм.*; б., п. Корсака, вп. в Азовське море (КРУ, 133); *Метрезли* (СКЗР, LI); *Метеризъ* (1786, АВ); *Метеризъ* (1792, Кордт, № 36); *Материзъ* (1792, КМУ); *Мертезлы* (1865, СНМ, Тв, 25).

*Мехєів*, -євого, ч.; яр, п. Канівчевої л. Великого Бурлука л. Сіверськ. Дінця п. Дону; *Мехеевъ* (1863, ВТКХГ).

*Мечетка*, -и, ж.; б., п. Великої Кам'янки п. Сіверськ. Дінця п. Дону; *Мечетка* (ВТКЕГ; Машт., Дон, 66); *Сухá Мечетка*

(Експ.); пор. с. *Мечётка* Антрацитівськ. р-ну Ворошиловградськ. обл.

*Мечетна́*, -ої, ж.; 66: 1) л. Міусика л. Міусу, вп. в Азовське море (ВТКЕГ); *Мечетная* (1778, ГКНА); *Мечетной* (ОАІМ); р. *Мечуса* (1913, ВЕГ, 309); пор. мого. *Мечетна(я)* (ВТКЕГ; у верхів'ї); 2) п. Білої п. Лугані п. Сіверськ. Дінця п. Дону (ВТКЕГ); *Мечетная* (1791, МІГПД, 217, 219); *Мечетна́* (Експ.); пор. ур. *Мечеть* (1853, ОСОНК, II, 513); 3) п. Булавина л. Кринки п. Міусу, вп. в Азовське море; *Мечетная* (ВТКЕГ); *Вилы* (МГДБ, 42; у верхів'ї; на ВТКЕГ — п. Мечетної); 4) п. Вовчої л. Самари л. Дніпра (КРУ, 121); *Мечетная* (ВТКЕГ); пор. х. *Мечетный* (1898, ГІАУ, 62; ВТКЕГ; 1902, МОЗЕГ, АУ, 320), суч. с. Мечетне Покровськ. р-ну Дніпропетровськ. обл.; в. ст. *Мечетна* (там же; 52); 5) п. Мокрої Московки л. Дніпра; *Мечетная* (ВТКЕГ); рр.: 6) л. Красної л. Сіверськ. Дінця п. Дону; *Мечетная* (1778, ГКНА; Машт., Дон, 58); *Мечетна́*, *Мечётне* (Експ.); пор. с. *Мечетная* (АЕН — 1784, ПБУ), крин. *Мечетне* (Експ.); 7) п. Великої Кам'янки п. Сіверськ. Дінця п. Дону (КРУ, 153; Експ.); *Мечетная* (ВТКЕГ; Машт., Дон, 66); *Мечотная* (1778, ГКНА); с. Андранопіль Перевальськ. р-ну Ворошиловградськ. обл.; пор. нп *Мечётной* (ВТКЕГ; біля витоку); 8) пр. Чорного Жербеця п. Дону; *Мечетная* (1869, СНМ, Хрк, 116—117).

*Мечётненька*, -ої, ж.; б., п. *Мечетної* п. Білої п. Лугані п. Сіверськ. Дінця п. Дону (ВТКЕГ); *Мечетненькая* (1895—1896, ГІСУ, 129).

*Мечішів*, -ева, ч.; потік, п. Золотої Липи л. Дністра; нп *Мечишів*, Рибники Бережанськ. р-ну Тернопільськ. обл.; *Mieczyszów* (SG, VI, 365).

*Мечішка*, -и, ж.; потік, п. Чечви л. Лімниці п. Дністра; *Мечишка*, *Месчушка* (Машт., ДБ, 15); нп Суходіл, Липовиця Рожнятівськ. р-ну Івано-Франківськ. обл.; *Мечишка*, *Месчушка* (SG, I, 783; VI, 274); *Мечишка*, *Мечішка* (WRG, III, 267).

*Мига́ба*, -ої, ж.; потік, л. Кучургану л. Турунчука л. рук. Дністра; Великомихайлівськ. р-н Одеськ. обл., де є нп *Мигаї* (кол. *Мигаїв*) і *Мигаєв*; *Миглеба́ Вáлка*(?) (WRG, III, 269; СНМ, Хрс, 150); *Миглеба́* (КРУ, 52).

*Мигайлів*, -ба, ч.; потік, п. Пробійни л. Білого Черемошу п. Черемошу п. Пруту л. Дунаю; с. Пробійнівка Верховинськ. р-ну Івано-Франківськ. обл.; *Мигаїл'їу* (МКур.).

*Мигáлка* Звбрина, -ої -и, ж.; потч., п. Дулятина п. Боржави п. Тиси л. Дунаю; с. Березники Свалевськ. р-ну Закарпатськ. обл. (1973, МЕ).

*Мігівка*, -и, ж.; р., п. Серету л. Дунаю; нп Берегомет, *Мигове* Вижницьк. р-ну Чернівецьк. обл.; *Мігова*, *Міговка* (Карп., 154); *Мігівка* (Карп., Гідр., 189); *Миховка* (WRG, III, 283); *Михівка* (КРУ, 23); *Mihowa* (SG, VI, 392).

*Мигійський Ташлик*, -ого -а, ч.; р., л. Пд. Бугу; с. *Мигія* Первомайськ. р-ну Мико-

лаївськ. обл. (1968, МЕ; КРУ, 67); 1772—1774, *Мигейській Ташлыкъ* (Ястр., 163); *Мигея* (КЗВВ); *Мигейская* (ЗООИД, 179, 180); *Мигейській Ташлыкъ* (ОСОНК, I, 66; ВЗК, 137); *Мигейская* (ВЗК, 131).

*Мігла*, -и, ж.; потік, пр. Лужанки пр. Сівки п. Дністра; Долинськ. р-н Івано-Франківськ. обл. (ОКІМ).

*Мизу́нка*, -и, ж.; р., л. Свічі п. Дністра (КРУ, 36); гірло між рр. Дядиш і Ясенівець; нп Вишків, Семичів, *Старий Мізунь* і *Новий Мізунь* Долинськ. р-ну Івано-Франківськ. обл.; *Mizujka* (SG, VI, 516; XI, 642); *Вишків* (АС); 1804, *Mizunja* (Allg. Galiz.); *Мизунка*, *Mizupka* (Машт., ДБ, 12); *Мизу́нка* (КРУ, 36; Нежн., УРС, 82).

*Мийський*, -ого, ч.; потік, п. Веренчанки п. Совиці л. Пруту; нп Веренчанка Заставнівськ. р-ну і Кліводин Кіцманськ. р-ну Чернівецьк. обл.; *Мийський*; 1660, *Miischí* (Карп., 153).

*Мик*, -у, ч.; потік, пр. Шербинців л. Черленої л. Пруту л. Дунаю; с. Круглик Хстинськ. р-ну Чернівецьк. обл.; *Мик*; 1923, Міс; місцеве *Мік* (Карп., 153).

*Мика*, -и, ж.; рр.: 1) л. Тетерева п. Дніпра; поч. біля с. Троковичі Черняхівськ. р-ну, гірло в м. Радомишль Житомирськ. обл.; *Мика* (1159, Оп. КПЛ, 170); *Мука* (1593, АЮЗР, I, I, 386); *Мыкъ* (ОАІМ); *Свинолушка* (Фунд., 38); *Мыка* (Фунд., 38; Похил., 108; Похил., УКР, 156; Толм., 56; Машт., Дн., 45); *Міка*, *Міка* (ОКІМ); пор. кол. с. Микгород Радомишльськ. р-ну Житомирськ. обл.; 2) п. Голчиці л. Росі п. Дніпра (Андр., ЛЮ, карта); як л. Росі п. Дніпра (ПУОК, X, 29); нп Ширмівка, Ліщинці, Старостинці, Свиниці Погребищенськ. р-ну Вінницьк. обл.; *Мыка* (Похил., 247; Нов., 715; Андр., ЛЮ, карта); *Мик* (ПУОК, X, 29); *Міка* (1976, МЕ).

*Микитин*, -ого, ч.; потік, п. Яловичори п. Білого Черемошу п. Черемошу п. Пруту л. Дунаю; с. Шепіт (г. Микитин) Путильськ. р-ну Чернівецьк. обл. (Карп., 153).

*Микитина*, -ої, ж.: 1) б., л. Обитічної л. Кальміусь, вп. в Азовське море; *Никитина* (ВТКЕГ); 2) яр, л. Польної л. Сіверськ. Дінця п. Дону; *Никитина* (1863, ВТКХГ; Машт., Дон, 44).

*Микитин Ріг*, -ого Рігу, ч.; р., л. Дніпра; між рр. Лиса Гірка й Перевал; *Микитинъ Ругъ* (Машт., Дн., 85); пор. *Микитин Ріг* — кол. козацька переправа через Дніпро біля м. Нікополь Дніпропетровськ. обл. (ІМСУ, Днп, 435, 436).

*Микитівський Звір*, -ого -Звбру, ч.; потік, л. Бронецької Ріки л. Боржави п. Тиси л. Дунаю; с. Бронька Іршавськ. р-ну Закарпатськ. обл.; *Микит'їус'кий Звір* (1973, МЕ).

*Микичулівська*, -ої, ж.; р., п. Великого Біскова п. Путили п. Черемошу п. Пруту л. Дунаю; Чернівецька обл.; *Мікичулівська* (Карп., 153).

*Микишчина*, -ої, ж.; р., п. Довгої л. Білої п. Лугані п. Сіверськ. Дінця п. Дону; *Никишкина* (ВТКЕГ; Машт., Дон, 63).

**Микілка**, -и, ж.; рр.: 1) л. Мерла л. Ворскли л. Дніпра; с. *Микілка* Котелевськ. р-ну Полтавськ. обл.; *Николка* (Машт., Дн., 76); 2) л. Дніпра; смт Градизьк Полтавськ. обл.; *Николка* (1852, Ар., III, 111).

**Микільська**, -ої, ж.; рр.: 1) п. рук. Дніпра; між п. рук. Чоботар і Колотівське; Нікопольськ. р-н Дніпропетровськ. обл.; *Микольская* (1697, ОРД; ВЗК, 182); *Никольская* (ВЗК, 182; Машт., Дн., 88); 2) Полтавська обл.; *Никольская* (1859, СНМ, Пл, 7; 1865, ПКП, 137; 1901, ПЕ, I, 115).

**Микільський**, -ого, ч.; яр, л. Уди п. Сіверськ. Діня п. Дону; *Никольскій* (1863, ВТКХГ); *Никольскій Колодязь* (1773, МИКБ, II, 332); пор. (сл-ка) *Никольское* (1773, МИКБ, II, 332); *Никольскій (Головащенька)* (1864, СНМ, Хрк, 7); *Никольскій* (Машт., Дон, 46).

**Микільцева**, -ої, ж.; б., л. Нагольної л. Міусу, вп. в Азовське море; *Никольцева* (1837—1839, Ле-Пле; 1853, ВТКЗВД).

**Микодів**, -евого, ч.; потік, с. Перехресне Верховинськ. р-ну Івано-Франківськ. обл.; 1787, *Mikodów* (Hrabec, 110); *Микодів* (WRG, III, 271).

**Миколанків**, -ового, ч.; яр, пр. Немишлі л. Уди п. Сіверськ. Діня п. Дону; *Николанковъ* (1845, КОЧ).

**Миколатів**, -евого, ч.; яри: 1) л. Дурної л. Вовчої л. Самари л. Дніпра; *Николаев Ял.* (АС); 2) л. Піскуватого п. Сіверськ. Діня п. Дону; *Николаевъ* (1863, ВТКХГ); *Николаев* (Машт., Дон, 48).

**Миколатівка**, -и, ж. 1) б., п. Бакламашевої п. Мокрої Волновахи п. Кальміусу, вп. в Азовське море; *Николатівка* (АС); *Николатива* (ВТКЕГ); біля неї мог *Николатівская* (ВТКЕГ); пор. с. *Миколатівка* Волноваськ. р-ну Донецьк. обл.; рр.: 2) п. Гнилоп'яті п. Тетерева п. Дніпра; Житомирськ. р-н і обл.; *Николаевка* (Машт., Дн., 44); 3) п. Стиру п. Прип'яті п. Дніпра; Ровенська обл.; *Николаевка* (Машт., Дн., 142).

**Миколатівська**, -ої, ж.; б., л. Бахмуту п. Сіверськ. Діня п. Дону (Експ.); яр *Миколатівський* (Експ.); *Николаевская* (ГИПБУ—1894, 205; Машт., Дон, 56); *Николаевка* (ГИПБУ—1894, 204); пор. с. *Миколатівка* (АС).

**Миколайчиків Струмък**, -ового -мкá, ч.; стр., с. Високе Тетівськ. р-ну Київськ. обл.; *Миколайчиків струмок* (1974, Анк.).

**Миколєнків**, -ового, ч.; яр, п. Тернівки п. Самари л. Дніпра; *Николєнковъ* (1863, ВТКХГ).

**Миколєнкова**, -ої, ж.; б., п. Юсьчиного п. Нагольної л. Міусу, вп. в Азовське море; *Миколинкова* (1853, ВТКЗВД).

**Миколіна**, -ої, ж.; бб.: 1) л. Борової л. Сіверськ. Діня п. Дону; *Николина* (Машт., Дон, 58); *Сухий Баглай* (Експ.); *Сухой Баглай* (1900, СУ, 28; поблизу с. Містки Сватівськ. р-ну Ворошиловградськ. обл.); *Сухой Буглай* (1781, КХВ); *Малый Буглай* (ОАІМ); пор. с. *Сухий Баглай* того ж р-ну; 2) п. Луганчика

п. Сіверськ. Діня п. Дону (ВТКЕГ; Машт., Дон, 63); 3) п. Пилюпової п. Орлової л. Севастьянки л. Кринки п. Міусу, вп. в Азовське море; *Николина* (1853, ВТКЗВД); 4) п. Сухой Кінської (у верхів'ї) п. Кінської л. Дніпра; *Николина* (1898, ГИАУ, 181, 297).

**Микюлина Звѳрина**, -ої -и, ж.; потік, л. Тереблі п. Тиси л. Дунаю; Вільшанівська с/Р Хустськ. р-ну Закарпатськ. обл.; *Микюлина Звѳрина* (1972, МЕ).

**Микюлинець**, -нця, ч.; потік, с. Драгове Хустськ. р-ну Закарпатськ. обл.; 20-і рр. XX ст. (Петров, 7).

**Микюлич**, -а, ч.; потік, п. Фрагинишу п. Качака л. Серетлю п. Малою (Білого) Серету п. Серету л. Дунаю; нп Іжівці, Нижні Петрівці Сторожинецьк. р-ну Чернівецьк. обл.; *Микюлич*; 1762, *Miculiciului*; 1855, *Mikulicz* (Карп., 153; Карп., Серет, 94).

**Микюличинський Прутєць**, -ого -тця, ч.; потік, бас. *Пруту*; с. *Микюличин* Надвірнянськ. р-ну Івано-Франківськ. обл.; *Prutec Mikuliczynskij*, *Prutec Mikuliczynskij* (Hrabec, 106).

**Микюлівський**, -ого, ч.; потік, смт Верховина Івано-Франківськ. обл., де е гт. *Великий Микюлівський* і *Малий Микюлівський*; *Mikulewski* (Hrabec, 96); *Микюлівський* (WPG, III, 271).

**Микюлів Звір**, -ого Звѳру, ч.; потік, л. Сушанської Ріки п. Бронецько. Ріки л. Боржави п. Тиси л. Дунаю; с. Суха Іршавськ. р-ну Закарпатськ. обл.; *Микюлів Звір* (1973, МЕ).

**Микюліт-Звір**, -Звѳру, ч.; потік, л. Мужикова л. Боржави п. Тиси л. Дунаю; с. Березники Свлявськ. р-ну Закарпатськ. обл.; *Микюліт'ат' звѳр* (1973, МЕ); 20-і рр. XX ст., *Микюліт-Звор* (Петров, 1).

**Микюльчівський**, -ого, ч.; потік, л. Тікичу л. Білого Черемошу п. Черемошу п. Пруту л. Дунаю; с. Яблуниця Верховинськ. р-ну Івано-Франківськ. обл.; *Микюльчійський* (МКУр-).

**Милєшкáс-Ту-Пєгáс-Тарамá**, -я́, ж.; р., пр. Кальчика п. Кальміусу, вп. в Азовське море (Експ.).

**Миловійка**, -и, ж.; р., п. Путилівки л. Горині п. Прип'яті п. Дніпра (Машт., Дн., 162); смт Оліка Ківерцівськ. р-ну Волинськ. обл.; *Milowiczka* (SG, VII, 527); *Milowinka* (SG, VI, 442); 1890, «рѳчки *Миловички*» (Теодор., II, 969).

**Милухѳва Звѳрина**, -ої -и, ж.; потік, л. Одарова п. Угольки л. Тереблі п. Тиси л. Дунаю; с. Колодне Тячівськ. р-ну Закарпатськ. обл.; *Милухѳва Звѳрина* (1972, МЕ).

**Мільня**, -і, ж.; руч., пр. Бречиці л. Бречі л. Сноу п. Десни л. Дніпра; с. Бреч Корюківськ. р-ну Чернігівськ. обл. (1742, СВМ, 100; XIX ст., МОЗУ, XIII).

**Мільця**, -і, ж.; р., л. Ворсклиці п. Ворскли л. Дніпра; *Мільца* (Машт., Дн., 74); на кордоні РРФСР (Білгородська обл.) і УРСР (Сумська обл.).

**Мімрикова**, -ої, ж.; б., п. Вовчої л. Самари л. Дніпра (ВТКЕГ); *Мемригѳ*

(ОАІМ; ОКІМ); *Мійрицька*, *Мійрик* (Експ.); пор. кол. с. *Мемрицьк* (1913, ВЕГ, 97), суч. с. *Мемрик* Красноармійськ. р-ну Донецьк. обл., ліс *Мійрик* у с. Галицинівка Мар'їнськ. р-ну тієї ж обл. (Експ.); *Мемрикова* (ВТКЕГ).

*Мин*, -у, ч.; р., л. Мошни п. Дніпра; Черкаська обл.; Міг (МИРК, карти № III, ХХХІІІ; Машт., Дн., 56).

*Мина*, -и, ж., р., смт Березна Менськ. р-ну Чернігівськ. обл. (1785, ОРЧН, 11).

*Миніівська*, -ої, ж.; б., п. Айдару л. Сіверськ. Дінця п. Дону; *Минаевская* (Машт., Дон, 61); яр *Минаевский* (АС).

*Минаків*, -ового, ч.; яр, л. Тетліги п. Сіверськ. Дінця п. Дону; *Минаковъ* (1845, КОЧ; 1863, ВТКХГ); *Минаков* (Машт., Дон, 45).

*Мініха*, -и, ж.; р., пр. Груні л. Псла л. Дніпра; Полтавська обл.; *Миниха* (1852, Ар., III, 38).

*Мінівка*, -и, ж.; потік, п. Тереблі п. Тиси л. Дунаю; с. Драгове Хустськ. р-ну Закарпатськ. обл.; 30-і рр. ХХ ст., *Minovka*, *Миновка* (Wiesner, 48, 62).

*Мінівський*, -ого, ч.; яр, п. Солоної л. Сухого Торця л. Казенного Торця п. Сіверськ. Дінця п. Дону; *Миновский* (Машт., Дон, 55); *Шиновскій* (1863, ВТКХГ).

*Мінів*, -ового, ч.; потік, п. Студеного л. Рипинки п. Ріки п. Тиси л. Дунаю; с. Верхній Студений Міжгірськ. р-ну Закарпатськ. обл. (1971, МЕ).

*Мінова*, -ої, ж., р., п. Чорного Ташлика л. Синюхи л. Пд. Бугу; Кіровоградська обл.; *Миновая* (ВЗК, 137).

*Мінтріюк*, -а, ч.; б., п. Конопляної п. Вільхової п. Лугані п. Сіверськ. Дінця п. Дону (1778, ГКНА).

*Мінчелівський*, -ого, ч.; потік, л. Тереблі п. Тиси л. Дунаю; Синевирсько-Полянська с/Р Міжгірськ. р-ну Закарпатськ. обл.; *Минчелівський* (1972, МЕ); пор. ппн. *Minčul*, *Minčulik* (Петров, 21).

*Мінчин*, -ого, ч.: 1) яр, п. Чорного Жеребця л. Сіверськ. Дінця п. Дону; *Мінчин Яр* (АС); *Мінчине* (ДСГМ; Експ.; смт Кировськ Красноліманськ. р-ну Донецьк. обл.); 2) р., п. Чорного Жеребця л. Сіверськ. Дінця п. Дону (1905, ГОИУ, 220).

*Мінчільський*, -ого, ч.; потоки: 1) л. Ківи п. Тиси л. Дунаю; с. Косівська Поляна Рахівськ. р-ну Закарпатськ. обл.; *Минчільський* (1972, МЕ); 20-і рр. ХХ ст., *Менчільський* (Петров, 20); пор. *Menčilski* (там же); 2) один із витоків Говерли п. Білої Тиси л. Тиси л. Дунаю; с. Говерла Рахівськ. р-ну Закарпатськ. обл.; *Минчільський* (ОАІМ).

*Міра*, -и, ж.; р., п. Горохуватки л. Росі п. Дніпра; поч. біля с. Гусачівка Обухівськ. р-ну, тече у нп *Мірівка*, Бендюгівка, гірло в с. Стави Кагарлицьк. р-ну Київськ. обл.; *Мира* (Похил., 64; Похил., УКР, 125; Андр., ЛЮ, карта).

*Мірівдівка*, -и, ж.; р., пр. Удаю п. Сули л. Дніпра; Чернігівська обл.; *Мирводовка* (1848, ВСОІР, ПГ, 13; 1852, Ар., III, 37).

*Мірівка*, -и, ж.; р., п. Корчика л. Случі п. Горині п. Прип'яті п. Дніпра; поблизу межі Житомирськ., Ровенськ. і Хмельницьк. обл.; *Мировка* (Машт., Дн., 168).

*Мірівщина*, -и, ж.; р., пр. Ромна п. Сули л. Дніпра; Сумська обл.; *Мирковщина* (1785, ОРЧН, 21).

*Мірівська*, -ої, ж.; р., бас. зат. Сиваш, зх. бер. Азовськ. моря; с. *Мірівка* Джанкойськ. р-ну Кримськ. обл. (ОАІМ); поч. пл. с. *Мірівка*, гірло пн. м. Джанкой; *Мірівка* (ОКІМ).

*Міро́ніка*, -и, ж.; р., п. Дніпра; с. Долина Обухівськ. р-ну Київськ. обл.; *Міроника* (Де-ла-Флиз, 562).

*Міро́нів*, -ового, ч.; яр, л. Лугані п. Сіверськ. Дінця п. Дону; *Міроновъ* (1882, ГЕХГ, 133); *Міронов* (Машт., Дон, 62).

*Міро́нівський*, -ого, ч.; яр, бас. Деркулу л. Сіверськ. Дінця п. Дону (ДСГМ).

*Міронова*, -ої, ж.; бб.: 1) л. Зеленої л. Бичка л. Самари л. Дніпра (1863, ВТКХГ); 2) п. Глиняної л. Підпільної л. Самари л. Дніпра (ВТКЕГ); 3) п. Вільхової (Вільхвичка) п. Міусу, вп. в Азовське море (1853, ВТКЗВД); кург. *Міроновскій* на її л. бер. (ВТКЕГ).

*Міро́ч*, -у, ч.; руч., с. Вишевичі Радомильськ. р-ну Житомирськ. обл.; *Міро́чъ* (1880, ЦДІАК, ф. 486, оп. I, од. зб. 21415).

*Міро́шникова*, -ої, ж.; бб.: 1) п. Комишвахи л. Лугані п. Сіверськ. Дінця п. Дону (1894, ГКСУ; Машт., Дон, 62); 2) п. Севаст'янки л. Кринки п. Міусу, вп. в Азовське море (1853, ВТКЗВД).

*Мірошнічів*, -ового, ч.; яр, п. Мухолова л. Оскулу (Червонооскільськ. вдсх.) л. Сіверськ. Дінця п. Дону (Експ.; с. Яцьківка Красноліманськ. р-ну Донецьк. обл.).

*Мірський*, -ого, ч.; руч., л. Сухої Груні пр. Груні л. Псла л. Дніпра; с. Заїченні Зіньківськ. р-ну Полтавськ. обл. (1785, ОРЧН, 27).

*Мірча*, -ї, ж.; р., п. Талі п. Тетерева п. Дніпра; с. Качали Бородянськ. р-ну Київськ. обл.; *Мірча* (*Шуберт*), *Мірча* (Похил., 94; Похил., УКР, 46; Машт., Дн., 48); *Мірча* (КРУ, 92); пор. с. *Мірча* Бородянськ. р-ну Київськ. обл.

*Міряндівка*, -и, ж.; р., пр. Рудки л. Переводу п. Лисогору л. Сули л. Дніпра; Полтавська обл.; *Міряндівка* (1852, Ар., III, 216).

*Місєвіна*, -и, ж.; потік, л. Прохідного п. Боржави п. Тиси л. Дунаю; с. Керецьки Свальявськ. р-ну Закарпатськ. обл.; *Мис'овина* (1973, МЕ); пор. луг *Міс'овина* (Петров, 12).

*Місливець*, -вця, ч., стр., м. Сквиря Київськ. обл.; *Myśliwiec* (1789, АОЗР, VII, III, 523).

*Міслина*, -и, ж.; р., л. Бучі л. Ірпеня п. Дніпра; с. Козинці Бородянськ. р-ну, гірло біля с. Михайлівка-Рубежівка Києво-Святошинськ. р-ну Київськ. обл.; *Мыслина* (Похил., 99; Похил., УКР, 36); *Мыслинъ* (СНМ, Кв, 26); *Мыслинъ* (Машт., Дн., 50); *Мысина* (Макс., Киев., 23).

**Мислів**, -ева, ч.; потік, л. Глинниці п. Пруту л. Дунаю; с. Драчинці Кіцманськ. р-ну Чернівецьк. обл.; 1762, Mesleu (Карп., 153); як л. Острої п. П'яниці л. Пруту (там же, 221).

**Міта**, -ої, ж.; потч., с. Мита Сколівськ. р-ну Львівськ. обл. (ОАІМ).

**Мітєва**, -евої, ж.; потоки: 1) п. Довгої л. Боржави бас. Дунаю; смт Довге Іршавськ. р-ну Закарпатськ. обл.; *Міт'ова* (1972, МЕ); на карті й у списку Ф. Візнера (57, 64) у середн. й нижн. течії. Vогопова — помилк.; 60-і рр. ХІХ ст., *Metjova* (Петров, 7); 20-і рр. ХХ ст., *Мит'ова* (Петров, 7); 30-і рр. ХХ ст., *Metová, Метова* (Wiesner, 53, 62); 2) п. Осави п. Ріки п. Тиси л. Дунаю; с. Липецька Поляна Хустськ. р-ну Закарпатськ. обл.; *Міт'ова* (1971, МЕ); пор. лощина *Met'ova* (Петров, 21).

**Мітківка**, -и, ж.; р., пр. Сновки пр. Снову п. Десни л. Дніпра; Чернігівська обл.; *Митковка* (1765—1769, ОРОМ, ЧП, 311; 1746, ГСМЛП, 119).

**Мітниця**, -і, ж.; рр.: 1) пр. Кунки п. Собу л. Пд. Бугу; Вн; *Митница* (Тверит., 25); 2) п. рук. Дніпра; м. Черкаси (АКГ); *Митница* (1800, АКГ; Машт., Дн., 57); Чрк.

**Мітрів**, -ового, ч.; потік, л. Хустця п. Тиси л. Дунаю; с. Копашневе Хустськ. р-ну Закарпатськ. обл.; *Митр'у(ў)* (1971, МЕ); пор. ліс *Митрю Звур* (Петров, 13).

**Мітровка**, -ої, ж.; б., п. Білозірки л. Дніпра (1862, ВТКГ); пор. с. *Митрівка* Ворошиловградськ. обл. (АТПУ — 1947, 792).

**Мітрова Яма**, -ої -и, ж.; потч., л. Імстичівки (Близників) л. Боржави п. Тиси л. Дунаю; с. Імстичеве Іршавськ. р-ну Закарпатськ. обл. (1973, МЕ).

**Митрополітська**, -ої, ж.; б., п. Кальміусу, вп. в Азовське море; *Митрополитская* (ВТКЕГ); к. ХІХ ст., ур. *Митрополитское* (у гирлі) (Кр. хр., 23); х. *Митрополитский* (ВТКЕГ).

**Митрофанова**, -ої, ж.; б., л. Білозірки л. Дніпра; Василівськ. р-н Запорізьк. обл. (1862, ВТКГ; ІМСУ, Зп, 321).

**Митько-Тарамá**, -á -ї, ж.; р., л. (Закідного) Кальчика п. Кальміусу, вп. в Азовське море (Експ.); пор. мог. *Миткитарама* (ВТКЕГ).

**Михайлів**, -євого, ч.; потік, п. Пробійни л. Білого Черемошу п. Черемошу пр. Пруту л. Дунаю; с. Гринява Верховинськ. р-ну Івано-Франківськ. обл.; *Mihailewa, Mihailėwu, Mihailuski* (SG, VI, 391; IX, 41); *Michajłowu, Mihał'ycu* (Hrabec, 100); *Михайлева, Михайлів* (WRG, III, 281).

**Михайлівка**, -и, ж.; рр.: 1) л. Мерла л. Ворскли л. Дніпра (Машт., Дн., 76); пор. с. *Михайлівка* Краснокутськ. р-ну Харківськ. обл.; 2) п. Чаші л. Сейму л. Десни л. Дніпра; Путивльськ. р-н См; *Михайловка* (Машт., Дн., 224); 3) бас. Случі п. Горні п. Прип'яті п. Дніпра; м. Сарни Ровенськ. обл.; *Острівська* (ТФ, II, 536).

**Михайлів Ставóк**, -ового -вкá, ч.; стр., один із витоків Пережогу пр. Уборті п. Прип'яті п. Дніпра (Тутк., Уборть, 107).

**Михайлівська**, -ої, ж.; р., вп. в оз. Саки; Сакськ. р-н Кримськ. обл. (ОАІМ); пор. с. *Михайлівка* того ж р-ну й обл.

**Михайлівський**, -ого, ч.: 1) потік, с. Хорощеве Верховинськ. р-ну Івано-Франківськ. обл.; 1787, *Potok Mychailiowski* (Hrabec, 115); *Михайловский* (WRG, III, 282); 2) яр, л. Береки п. Сіверськ. Дінця п. Дону; *Михайловский* (1863, ВТКХГ; Машт., Дон, 50).

**Михайлів Яр**, -ового -у, ч.; р., л. Савранки л. Пд. Бугу; *Михайлов Яр* (Менде); Вінницька обл.

**Михайлова**, -ої, ж.; бб.: 1) л. витік Харцизької п. Вільхової л. Кринки п. Міусу, вп. в Азовське море (1929, МГДБ, 41); 2) л. Харцизької п. Вільхової л. Кринки п. Міусу, вп. в Азовське море (ВТКЕГ).

**Михайловець**, -івця, ч.; потік, с. Розтоки Косівськ. р-ну Івано-Франківськ. обл.; *Michajłowiec* (Hrabec, 117); *Михайловец* (WRG, III, 281).

**Михайловецький**, -ого, ч.; потік, л. Дзвинячки (Дзвиняцького) л. Дністра; *Михайловецький, Michałowiecki* (Машт., ДБ, 23); нп *Михайлівка*, Кудринці Боршівськ. р-ну Тернопільськ. обл.; *Michałowiecki potok* (SG, VI, 303); *Михаловецкий* (WRG, III, 283).

**Михайлові Токі**, -их -ів, мн.; б., п. Вільхової л. Харцизької п. Вільхової л. Кринки п. Міусу, вп. з Азовське море; *Михайловы Тóки* (ВТКЕГ); поряд б. *Михайлова* л. Харцизької; *Михайлов Ток* (1929, МГДБ)

**Михайлів**, -ова, ч.; потік, л. Непоротви; нп *Михалове*, Непоротове Сокирянськ. р-ну Чернівецьк. обл.; *Michałów* (SG, VII, 107; VI, 298); *Михалков* (WRG, III, 283).

**Михальчукóва**, -ої, ж.; потік, л. Лустуна п. Серету л. Дунаю (Карп., Серет, 92); с. Долішній Шепіт Вижницьк. р-ну Чернівецьк. обл.; *Михальчукова, Михальчукова, Михалюкова* (Карп., 153).

**Михáр**, -у, ч.; яр, л. Харкова (Харківки) л. Уди п. Сіверськ. Дінця п. Дону (1845. ПОЧ).

**Михáчка**, -и, ж.; потік, п. Малого (Білого) Серету п. Серету л. Дунаю (Карп., Серет, 94); нп Просіка, Кам'янка Глибоцьк. р-ну Чернівецьк. обл.; *Михачка*; 1899. *Michaczka, Mihaaczka* (Карп., 153).

**Михédів**, -ового, ч.; яр, п. Чорного Жеребця л. Сіверськ. Дінця п. Дону (Експ.); смт Кіровськ Краснолиманськ. р-ну Донецьк. обл.

**Михенцéва**, -ої, ж.; б., с. Танкове Бахчисарайськ. р-ну Кримськ. обл.; *Михенцова* (ОКІМ); *Біюк-Сюрень, Великий Біюк-Сурей* (ТА КДУ).

**Михичénка**, -и, ж.; р., п. Кам'янки л. Теререва п. Дніпра; Житомирськ. р-н і обл.; *Mohiczanka* (1595, АЮЗР, VII, I, 62); *Михиченка* (Машт., Дн., 45).

**Михновецький**, -ого, ч.; потік, витік Мшанця л. Дністра; *Михновецькій*, Мічпновецькі (Машт., ДБ, 2); кол. с. *Михновець* Львівськ. обл.; Michnowiec, Michnowice, Mihnnowec (?) (SG, VI, 315, 783); *Михновецький* (WRG, III, 283).

**Мицикуванія**, -і, ж.; потік, с. Брестів Мукачівськ. р-ну Закарпатськ. обл.; *Мицикуван'а* (1973, ME).

**Мицканий**, -ів, мн.; потік, л. Пантину л. Малого (Білого) Серету п. Серету л. Дунаю; с. Велике Вижницьк. р-ну Чернівецьк. обл. (Карп., 153; Карп., Серет, 93).

**Мійцьківка**, -н, ж.; р., л. Криваля п. Случі п. Горині п. Прип'яті п. Дніпра; *Мецькавка* (Машт., Дн., 168); *Мійцьковка* (ТФ, II, 232); Новоград-Волинськ. р-н Житомирськ. обл.

**Мичева**, -ої, ж.; потік, с. Велятин Хустськ. р-ну Закарпатськ. обл.; *Мич'ова* (1971, ME).

**Мійчів**, -ева, ч.; потік, л. Тиси л. Дунаю; с. Вишкове Хустськ. р-ну Закарпатськ. обл.; *Micsó patak* (1971, ME); 20-і рр. XX ст., *Мічов* (Петров, 28)

**Мишак**, -а, ч.; рр.: 1) л. Бистриці п. Перев'язні п. Случі п. Горині п. Прип'яті п. Дніпра; *Мишакъ* (Машт., Дн., 168); Новоград-Волинськ. р-н Житомирськ. обл.; 2) м. Берислав Херсонськ. обл.; *Мишак* (1968, ME).

**Мійший**, -ого, ч.; потік, л. Путили п. Черемошу п. Пруту л. Дунаю; нп Конятин, Дихтинець Путильськ. р-ну Чернівецьк. обл. (SG, VI, 844); *Мійший*, *Мішей*, *Мишій*; 1886, *Myszyn potok*; 1919, *Мишай* (Карп., 154).

**Мійшівка**, -н, ж.; р., бас. Збитинки л. Віллі л. Горині п. Прип'яті п. Дніпра; с. Майдан Дубнівськ. р-ну Ровенськ. обл.; *Мишошка* (ОАІМ).

**Мишків**, -ового, ч.; потік, л. Коростильної п. Дністра (Машт., ДБ, 19); як Коростильна пр. Вільшанського п. Дністра; с. Рошнів Івано-Франківськ. р-ну й обл.; як л. Коростильної п. Дністра; *Myszkiv* (SG, IV, 415; VI, 842); *Мишковъ*, *Myszków* (Машт., ДБ, 19); *Мишков* (WRG, III, 359).

**Миширик**, -а, ч.; р., л. рук. Дніпра; між рр. Змійка й Закопайчиха; Запорізька обл. (ОАІМ); *Миширикъ* (Машт., Дн., 84).

**Мишурин**, -ого, ч.; яр, п. Вовчого л. Крайньої Балаклійки пр. Балаклійки л. Сіверськ. Дінця п. Дону (1845, КОЧ).

**Міщенків**, -ового, ч.; р., пр. Крайньої Балаклійки п. Балаклійки л. Сіверськ. Дінця п. Дону; *Мищенковъ* (1845, КОЧ).

**Мідянець**, -нця, ч.; потік, п. Ріки п. Тиси л. Дунаю; с. Кошелеве Хустськ. р-ну Закарпатськ. обл.; *М'ід'аниц'* (1971, ME); 60-і рр. XIX ст., *Мед'анес* (Петров, 10); 20-і рр. XX ст., *Мідяницъ* (там же); пор. ур. *За Мед'ансом* (там же, 9).

**Мідянка**, -н, ж.; р., л. Тясмину п. Дніпра (Фунд., 44); як л. Серебрянки л. Тясмину п. Дніпра (КРУ, 111); с. Ксаверово Городищенськ. р-ну Черкаськ. обл.; *Мідянка* (Фунд., 44); *Надюнка* (Пошил., 647);

*Miedzianka* (SG, VII, 591); *Мідянка* (КРУ, 111; 1969, ME); *Червона* (1969, ME).

**Мідянчина**, -ої, ж.; б., п. Мокрої Козинки л. Білої п. Айдару л. Сіверськ. Дінця п. Дону; *Медянкина* (1928, ОГКЕЧС, 105; Машт., Дон, 60); яр *Мідяний* (Експ.).

**Мілімі-Ту-Хулах**, -а, ч.; б., л. Мокрої Волновахи п. Кальміусу, вп. в Азовське море (Експ.).

**Мілка**, -бі, ж.; б., п. Плоскої Осокорівки л. Дніпра; *Мелкая* (ВТКЕГ); Дніпропетровська обл.

**Мілкий**, -ого, ч.; яр, п. Солоної л. Сухого Торця л. Казенного Торця п. Сіверськ. Дінця п. Дону; *Мелкий* (Машт., Дон, 55).

**Мілова**, -бі, ж.; рр.: 1) л. Комишної п. Повної л. Деркулу л. Сіверськ. Дінця п. Дону (КРУ, 153; Експ.); *Меловая* (1778, ГКНА; Машт., Дон, 65); *Меловська Річка* (МДЛО, 206); *Комишна* (там же); *Міловий* (ДСГМ); пор. смт *Мілове* Ворошиловградськ. обл.; 2) п. Сіверськ. Дінця п. Дону; *Міловая* (ОАІМ; 1782, Кордт, № 32; 1863, ВТКХГ; Машт., Дон, 49; 1864, СНМ, Хрк, 77); пор. сл. *Меловая* (ВТКХГ; 1864, СНМ, Хрк, 77); суч. с. *Мілова* Балаклійськ. р-ну Харківськ. обл.; 3) п. Дніпра; Нововоронцовськ. р-н Херсонськ. обл.; *Melowaia* (Тунм., карта); *Міловая*, *Омиллова* (ВЗК, 136)

**Міловатський**, -ого, ч.; яр, л. Киселя л. Берекі п. Сіверськ. Дінця п. Дону; *Меловатский* (Машт., Дон, 50)

**Мільчак**, -а, ч.; руч., с. Краснопілка Гайсинськ. р-ну Вінницьк. обл.; *Мельчакъ* (Гульдм., 360)

**Мірний**, -ого, ч.; потік, п. Мокрянки п. Тересви п. Тиси л. Дунаю; с. Комсомольськ. Тячівськ. р-ну Закарпатськ. обл.; *Мірний* (1972, ME); пор. ліс *Мірний* (Петров, 28).

**Мірошник**, -а, ч.; р., л. рук. Дніпра; між рр. Домаха й Вербівка; Запорізьк. р-н і обл. (ОКІМ); *Мирошникъ* (Машт., Дн., 83)

**Містечко**, -а, с.; потік, л. Путили п. Черемошу п. Пруту л. Дунаю; *Містечко* — присілок с. Киселиці Путильськ. р-ну Чернівецьк. обл.; *Містечко*; 1919, *Mistecior* (Карп., 154).

**Місткі**, -ів, мн.; потік, с. Білі Ослави Надврянськ. р-ну Івано-Франківськ. обл.; 1788, *potok Mostki*; *Mistki* (Hrabec, 90); *Mistki* (WRG, III, 278)

**Місток**, -тк, ч.; 1) р., л. Горині п. Прип'яті п. Дніпра; *Мосток(ъ)* (Машт., Дн., 162; Дрозд, МРУ 274); Острозьк. р-н Ровенськ. обл.; *струмки*; 2) бас. Прип'яті п. Дніпра; с. Денисовичі Поліськ. р-ну Київськ. обл.; *Мост'ок* (ОАІМ); 3) пр. Чаронди п. Тиси л. Дунаю; *Adrag Mostok* (Wiessner, 41, 58); нп Мочола. Лужанка Берегівськ. р-ну Закарпатськ. обл.; 60-і рр. XIX ст., *Мосток* (Петров, 53); 4) б., с. Маршалівка Васильківськ. р-ну Київськ. обл.; *Мосток* (1974, Анк.).

**Міський**, -ого, ч.; потоки: 1) п. Вишні п. Сяну п. Вісли; с. Довгомостиська Мостиськ. р-ну, м. Судова Вишня Львівськ.

обл.; *Miejski potok* (SG, VI, 337; XIV, 168); 2) пр. Бистриці-Надвірнянської п. Бистриці п. Дністра; м. Надвірна Івано-Франківськ. обл.; 1787, *Potok Miejski*, «ku Potokowi Miejski» (Hrabec, 90); *Мейський* (WRG, III, 248).

**Міські Пасіки**, -йх -ік, мн.; стр., пр. *Пасіки* пр. Полтва л. Зх. Бугу п. Вісли; м. Львів; *Pasieki Miejskie* (SG, V, 502).

**Мітлюга**, -й, ж.; р., п. Собу л. Пд. Бугу (ПУОК, X, 152); *Митлуга* (OKIM); с. *Митлици* Гайсинськ. р-ну Вінницьк. обл. (ОАІМ).

**Мітók**, -ткá, ч.; потік, п. Дністра; с. Брідок Заставнівськ. р-ну Чернівецьк. обл. (Карп., 154).

**Міус**, -у, ч.; р., вп. в Азовське море (1737, *Изьясненне*); *Миус* (КРУ, 136); рідко як л. Кринки, вп. в Азовське море (ГК—1743; АР—1745, № 11; 1778, КАН та ін.); як *Кринка* (1781, КНАА; ПКАБ тощо); *Міюсь* (1556, ЛЛ, 248); *Міюсь* (КАМ—1701; Експ.), *Міюзь* (1662, ДД, V); *Міюси*, мн. (1698, ВА, 173); *Міюшъ* (1489, ПДС, КНТ, I, 77); *Міюнь* (1637, ДД, I, 644); *Міюнь* (КНГП); *Міасъ* (1744, ОНРУМ, 293); *Міясъ* (1697, ПБИПВ, I, 228); *Кринка* (ГК—1743, АР—1745, № 11; 1778, КАН; КНГ—скрізь як вп. в Азовське море); *Ольховатка* (АР—1745, № 11, 20); як головна л. Кринки, вп. в Азовське море; *Мелюси*, мн. («Дума про трьох братів»); ОАІМ); *Mius R.* (1650, Карта України Боплана); *Muss flu.* (МИРК, Карта Пд. Росії г. Меркатора); *Fl. Mioes* (МИРК, Карта Пд. Росії Менгдена і Брюса); пор. нп *Миус* (1690, ИИЗК, I, 244); *Миюсь* (1775, ОКП, 28); с-ше *Миус* Перевальськ. р-ну Ворошиловградськ. обл.; de *Stat Mius* (1704, Кордт, № 17; біля гирла, на сх. бер. *Миуського* лим.).

**Міусик**, -а, ч.; р., л. *Миусу*, вп. в Азовське море (ОАІМ); *Миусик* (1822—1832, СОЗДК, 24); *Миюсик* (1829, ГОДГК, 22, 25); *Миущикъ* (1778, ГКНА); *Миущикъ* (ОАІМ); *Миющикъ* (1833, ОРКФ, 24); *Міюсик*, *Маленький Міюс* (Експ.); *Міушчикъ* (1837—1839; Ле-Пле; 1852, ВСОРИ, ЗВД, 33); назвами *Міусик* (*Міюсик*) в розмовній мові часто позначаються притоки *Миусу*, навіть ті, які мають інші назви (пор. Кальчик).

**Міхидра**, -и, ж.; р., л. Серету л. Дунаю; *Михидра* (КРУ, 23); м. Вижниця Чернівецьк. обл.; кол. с. *Михи(н)дра* зараз частина с. Черешенька Вижницьк. р-ну тієї ж обл. (АТПУ—1969, II, 495); гирло біля кол. с. Садова; *Міхидра*, *Міхидря*, *Mihodra*, *Mihidra*, *Mihoderka* (SG, VI, 391—392); 1428, *Миходрею*; 1667, *Mihudrea*; 1753, *Mihodrea*; 1855, *Michidra*; 1866, *Mihodra* (Карп., 155; Карп., Серет, 93; Карп., ГТР, 48; Карп., Гідр., 192); *Міхóдра* (ОАІМ); *Михидра* (WRG, III, 283).

**Міхівка**, -и, ж.; р., бас. Тясмину п. Дніпра; Черкаська обл.; *Miechowka*, *Мѣхова* (Ляска, ІКА, 23).

**Міховá**, -óй, ж.; р., п. рук. Дніпра; с. Ясногородка Києво-Святошинськ. р-ну Київськ. обл.; *Мѣхова* (Похил., УКР, 20).

**Міхóдérка**, -и, ж.; потік, л. *Михидри* л. Серету л. Дунаю; *Миходэрка* (КРУ, 23); поч. на сх. від с. Чорногузи, тече через с. Іспас, гирло в с. Луківці Вижницьк. р-ну Чернівецьк. обл.; *Mihoderka* (SG, VI, 391); *Міхóдérка* (Карп., 155; Карп., Серет, 93).

**Міць**, Мóці, ж.; р., пр. Ржавки пр. Удаю п. Сули л. Дніпра; Чернігівська обл.; *Моць* (1852, АР., III, 36).

**Міша**, -і, ж.; р., п. Десни л. Дніпра; нп Морівськ. Отрохи Козелецьк. р-ну Чернігівськ. обл.; *Мѣша* (1785, ОРЧН, 7; 1765—1769, ОРОМ ЧП, 153; 1899, Рус., ОЧГ, 14; Машт., Дн., 212).

**Мішкарів**, -éвого, ч.; потік, с. Подобовець Міжгірськ. р-ну Закарпатськ. обл.; 60-і рр. ХІХ ст., *Miskarü* (Петров, 19).

**Мішків**, -óвого, ч.; яр, л. Комишувахи л. Севастянки л. Кринки п. Міусу, вп. в Азовське море; *Мешковъ* (1853, ВТКЗВД; ВТКЕГ).

**Міщáнська**, -ої, ж.; б., л. Глухої п. Міусу, вп. в Азовське море; *Мещанская* (1924, ГКБХР).

**Міщáнський**, -ого, ч.; потік, п. Тереблі п. Тиси л. Дунаю; с. Синевир Міжгірськ. р-ну Закарпатськ. обл.; *Мишчан'ч'кый* (1972, МЕ); 20-і рр. ХХ ст., *Мѣщанскій* (Петров, 25).

**Мішукóва**, -ої, ж.; б., л. Гайчура л. Вовчої л. Самари л. Дніпра; Запорізька обл. (1898, ГІАУ, 95).

**Мкрó-Тарамá**, -й, ж.; р., п. *Мега-Таул-Тарамі* л. Сх. Кальчика п. Кальміусу, вп. в Азовське море (Експ.); с. Куйбишеве Володарськ. р-ну Донецьк. обл.; *Мкрó-Таул-Тарамá* (Експ.).

**Млáка**, -и, ж.; потоки: 1) п. Галаштова п. Білої Тиси бас. Дунаю; смт Богдан Рахівськ. р-ну Закарпатськ. обл. (ОАІМ); пор. ур. *Млáки*; 2) п. Полуя л. Старої п. Латориці л. Бодрого п. Тиси л. Дунаю; с. Копинівці Мукачівськ. р-ну Закарпатськ. обл.; 30-і рр. ХХ ст., *Млáка*, *Млака* (Wiesner, 57, 62); 3) пр. Брязи (Бжazi) п. Сукелю л. Свічі п. Дністра; кол. Долинськ. пов., суч. Івано-Франківськ. обл.; *Młaka* (SG, I, 396; VI, 527).

**Млáки**, -ів, мн.; потік, п. Яблуньки л. Стрия п. Дністра; *Млаки* (Машт., ДБ, 8); м. Турка Львівськ. обл.; *Młaki* (SG, III, 345; VI, 527).

**Млакувáта**, -ої, ж.; потч., п. витік Дулятина п. Боржави п. Тиси л. Дунаю; с. Березники Свлявськ. р-ну Закарпатськ. обл.; *Млаковáта* (1973, МЕ).

**Млáчин**, -а, ч.; потік, л. Павлика п. Білої Тиси л. Тиси л. Дунаю; с. Видричка Рахівськ. р-ну Закарпатськ. обл.; *Млачин* (ОАІМ).

**Млáчинець**, -нця, ч.; потік, л. Богдану п. Білої Тиси л. Тиси л. Дунаю; смт Богдан Рахівськ. р-ну Закарпатськ. обл.; *Мл'ач'инец* (ОАІМ).

**Млáчівка**, -и, ж.; р., л. Бобрика п. Ужа п. Прип'яті; *Млачев(ка)* (Машт., Дн., 158; Макс., Києв., 20); Поліськ. р-н Київськ. обл.; пор. с. *Млачівка* того ж р-ну й обл.

Млен, -у, ч.; р., пр. Ікви п. Трубежа л. Дніпра; пд. с. Вороньків Бориспільськ. р-ну Київськ. обл. (XIX ст., Падалка, 139); *Млень* (XIX ст., Стороженко, 119).

*Млинівка*, -и, ж.; потоки: 1) л. Боржави п. Тиси л. Дунаю; с. Березники Свалявськ. р-ну Закарпатськ. обл.; *Млин'їўка* (1973, МЕ); 30-і рр. XX ст., *Młynskę, Млынський* (Wiesner, 52, 62); 2) л. Вишні п. Сяну п. Вісли (КРУ, 12); між рр. Раковий і Хоросниця; Львівськ. обл.; 3) л. Дністра; між рр. Гнила Липа і Кам'яний; *Млиновка* (Машт., ДБ, 17); м. Миколаїв Львівськ. обл.; *Млыновка* (WRG, III, 287); 4) л. Селянки п. Лімниці п. Дністра; с. Добровляни Калуськ. р-ну Івано-Франківськ. обл.; *Młynówka* (SG, X, 422); 5) л. Стривігору л. Дністра; *Млин'їўка* (OKIM); поч. з г. Лиса в околиці с. Муроване Старосамбірськ. р-ну Львівськ. обл.; *Малинівка, Млин'їўка* (OKIM); 6) л. Чорняви пр. Пруту л. Дунаю; нп Кулачківці, Хом'яківка Снятинськ. р-ну Івано-Франківськ. обл.; *Młynówka* (SG, VI, 548); *Млыновка* (WRG, III, 287); 7) п. Дуби п. Чечви л. Лімниці п. Дністра (КРУ, 38); Івано-Франківська обл.; *Млыновка* (WRG, III, 287); 8) п. Мігової п. Серету л. Дунаю; *Млинівка, Перевід* (Карп., Серет, 93); Чернівецька обл.; 9) п. Совиц л. Пруту л. Дунаю; нп Стецева Снятинськ. р-ну Івано-Франківськ. обл. і Малятинци Кіцманськ. р-ну Чернівецьк. обл.; *Młynówka* (SG, VI, 548—549); *Млыновка* (WRG, III, 287); 10) п. Стрия п. Дністра; між рр. Стинава й Розтічна; с. Розгірче Стрийськ. р-ну Львівськ. обл.; *Młynówka* (SG, VI, 548; XI, 428); *Млыновка* (Машт., ДБ, 11); 11) п. Тлумача п. Дністра (КРУ, 41); с. Грушка Тлумачьк. р-ну Івано-Франківськ. обл.; *Млынówka, Млинівка* (WRG, III, 288); 12) п. Чорного Потоку бас. Дністра; с. Погорілівка Заставнівськ. р-ну Чернівецьк. обл. (Карп., 155); 13) пр. Верещиці л. Дністра; *Гатиська, Młynówka* (SG, XIII, 229); Львівська обл.; 14) пр. Дністра; с. Дібрівка Жидачівськ. р-ну Львівськ. обл. (OKIM); 15) пр. Кам'янки п. Орява л. Опору п. Стрия л. Дністра; Львівська обл.; *Młynówka* (SG, VI, 549); *Млыновка* (WRG, III, 287); 16) пр. Лімниці п. Дністра; нп Рашків, Городенка, Серафимці Городенківськ. р-ну Івано-Франківськ. обл.; *Młynówka, Czegwona* (SG, VI, 548); 17) пр. Лукви п. Дністра; м. Галич Івано-Франківськ. обл.; *Młynówka* (SG, VI, 549); *Млыновка* (WRG, III, 287); *Млин'їўка* (OKIM); 18) пр. Стрия п. Дністра; м. Стрий Львівськ. обл. (OAİM); 19) пр. Чечви л. Лімниці п. Дністра; с. Вільхівка Рожнятівськ. р-ну Івано-Франківськ. обл. (OKIM); 20) м. Комарне Городоцьк. р-ну Львівськ. обл.; *Млин'їўка* (OKIM); 21) с. Коростів Сколівськ. р-ну Львівськ. обл. (OAİM); 22) у верхів'ї — *Недільчина*, середня частина — *Млинівка*, біля гирла — *Пікулівка* (SG, VI, 153); Львівська обл.; *Młynówka* (SG, VI, 549); рр.: 23) л. Вижівки п. Прип'яті п. Дніпра; *Млыновка* (Машт., Дн., 139); Волинська обл.; 24) л. Сукелю

л. Свічі п. Дністра; с. Бубнище Долинськ. р-ну Івано-Франківськ. обл.; *Młynówka* (SG, I, 430; VI, 549; XI, 559); *Млыновка* (Машт., ДБ, 13); 25) п. Білостоку п. Зх. Бугу п. Вісли; с. Забава, гирло поблизу с. Розжалів Радеківськ. р-ну Львівськ. обл.; *Młynówka* (SG, IX, 831); 26) п. Дністра; с. Звенячин Заставнівськ. р-ну Чернівецьк. обл.; *Млинівка*; витік — дж. Мальованка; 1768, *Чернятин, Sergetin* (Карп., 155); 27) п. Свині п. Рати л. Зх. Бугу п. Вісли; *Młynówka, Fujna* (HW, 149); с. Крехів Нестеровськ. р-ну Львівськ. обл. (ІМСУ, Льв, 535); пор. с. *Фійна* того ж р-ну й обл.; 28) п. Ушиці л. Дністра; поч. у с. Велика Побійна, тече через нп Смотрич, Лисець Дунаєвецьк. р-ну, гирло поблизу с. Тимків Новоушицьк. р-ну Хмельницьк. обл.; *Młynówka* (SG, VI, 548; XII, 858); 29) л. рук. Лімниці л. Дністра; с. Небилів, гирло в с. Рівня Рожнятівськ. р-ну Івано-Франківськ. обл.; *Młynówka* (SG, VI, 549); *Mühlbach* (SG, III, 726); *Млыновка* (WRG, III, 287); 30) рук. Дністра; м. Самбір Львівськ. обл.; *Млин'їўка* (OKIM); 31) рук. Бистриці-Солотвинської л. Бистриці п. Дністра; с. Монастирчани Богородчанськ. р-ну Івано-Франківськ. обл. (OKIM); 32) рук. Стинавки л. Стрия л. Дністра; *Młynówka* (SG, V, 410; VI, 549); *Млыновка* (WRG, III, 288).

*Млынка*, -и, ж.: 1) потік, л. Серету л. Дністра (КРУ, 44); нп Залісся, Угринь Чортківськ. р-ну Тернопільськ. обл. (SG, VI, 545; X, 444); гирло між рр. Білявина й Шергащеськ. *Млынка, Młynka* (Машт., ДБ, 22); 2) р., л. Салової л. Снову п. Десни л. Дніпра; *Млынка* (Машт., Дн., 208); Шорськ. р-н Чернігівськ. обл.

*Млинки*, -ів, мн.; р., п. рук. Дніпра; Нікопольськ. р-н Дніпропетровськ. обл.; *Млинки* (1697, ОРД; Машт., Дн., 87).

*Млинник*, -а, ч.; потік, п. Потоку п. Терелі п. Тиси л. Дунаю; біля Імшаді — присілку с. Негровець Міжгірськ. р-ну Закарпатськ. обл.; 20-і рр. XX ст., *Млинник* (Петров, 12; 1972, МЕ).

*Млиновá*, -бі, ж.; б., с. Мала Олександрівка Великоолександрівськ. р-ну Херсонськ. обл.; *Млиновá* (1966, МЕ).

*Млинівниця*, -і, ж.; потоки: 1) п. Осава п. Ріки п. Тиси л. Дунаю; с. Кошелево Хустськ. р-ну Закарпатськ. обл. (1971, МЕ); 2) п. Терелі п. Тиси л. Дунаю; Вільшанськ. с/Р Міжгірськ. р-ну Закарпатськ. обл.; *Млин'овиц'а* (1972, МЕ); 3) п. Терелі п. Тиси л. Дунаю; с. Тереля Тячівськ. р-ну Закарпатськ. обл.; *Млин'овиц'а* (1972, МЕ); 4) п. Тересви п. Тиси л. Дунаю; с. Добрянське Тячівськ. р-ну Закарпатськ. обл.; *Млин'овиц'а* (1972, МЕ); 5) п. Угольки л. Терелі п. Тиси л. Дунаю; с. Колодне Тячівськ. р-ну Закарпатськ. обл.; *Млин'овиц'а* (1972, МЕ); 6) с. Велика Копаня Виноградівськ. р-ну Закарпатськ. обл.; 20-і рр. XX ст., *Млиновица* (Петров, 32); 7) смт Великий Бичків Рахівськ. р-ну Закарпатськ. обл.; 20-і рр. XX ст., *Млиновиця* (Петров, 4); 8) с. Новоселиця Виноградівськ. р-ну Закарпатськ. обл.;



20-і рр. ХХ ст., *Млиновиця* (Петров, 34); 9) с. Чорна Виноградівськ. р-ну Зк; *Млиновци'а* (1972, МЕ); 10) с. Широке Виноградівськ. р-ну Закарпатськ. обл.; 20-і рр. ХХ ст., *Млиновица* (Петров, 35); 11) л. рук. Ріки пр. Хустця п. Тиси л. Дунаю; поч. в с. Іза, гірло в м. Хуст Закарпатськ. обл.; 1493, *Kusyza*; 1548, «*Kysthya alio nomine Malomyza*» (*Bélay*, 153); 20-і рр. ХХ ст., *Млиновиця* (Петров, 9); 30-і рр. ХХ ст., *Mlynovise*, *Млиновиця* (*Wiesner*, 40, 62); як пр. Тиси і Хустця (*Wiesner*, 132, 143).

**Млинок**, -нка, ч.; рр.: 1) л. Павлівки л. Дніпра; Переяслав-Хмельницьк. р-н Київськ. обл.; *Млынокъ* (Машт., Дн., 52); 2) п. Веселухи п. Прип'яті п. Дніпра; *Млынок(ъ)* (Машт., Дн., 140; КРУ, 71); *Млынок*, *Млынек* (Дрозд, МРУ, 45); поч. поблизу с. Острівськ, тече біля с. Нобель Зарічненськ. р-ну Ровенськ. обл.; *Mlynok* (SG, VII, 727—728); пор. с. *Млинок* того ж р-ну й обл.; 3) с. Шабалинів Коропськ. р-ну Чернігівськ. обл. (1964, МЕ); 4) бас. Случі п. Горині п. Прип'яті п. Дніпра; с. Губків Березнівськ. р-ну Ровенськ. обл.; *Млынок* (ОАІМ); 5) **р-ще**, с. Томилівка Білоцерківськ. р-ну Київськ. обл.; *Млынок* (1974, Анк.).

**Млынський**, -бо, ч.; потоки: 1) л. Черемосу п. Пруту л. Дунаю; нп Верхній Ясенів і Білоберізка Верховинськ. р-ну Івано-Франківськ. обл.; *Młynski* (*Potok*) (SG, I, 187, 800; VI, 550); 1752, «*pro Potok Młynski*»; 1798, *Młynski Potok*, *Młynskii* (*Hrabec*, 61, 90); *Млынскій* (WRG, III, 288); 2) л. Чорного Черемосу л. Черемосу п. Пруту л. Дунаю; с. Верхній Ясенів Верховинськ. р-ну Івано-Франківськ. обл.; *Młynski* (*potok*) (SG, I, 799; VI, 550); 1809 (1774), *Młynski Potok* (*Hrabec*, 61, 90); *Млынскій* (WRG, III, 288); *Млынскій* (МКур.); 3) п. Збруча л. Дністра; *Млынскій* (Машт., ДБ, 23); як назва нижн. частини Самця пр. Збруча; *Młynski potok* (SG, V, 768; VI, 550; X, 250); Тернопільська обл.; *Млынскій*, *Млынскій Потік* (WRG, III, 288); *Потік Млынскій* (КРУ, 45); 4) п. витік Коноличівського л. Тур'ї л. Лабірця п. Бодрогу п. Тиси л. Дунаю; з. Порошкове Перечинськ. р-ну Закарпатськ. обл. (1972, МЕ); 30-і рр. ХХ ст., *Młynskú*, *Млынскій* (*Wiesner*, 58, 62); 5) п. Черемосу п. Пруту л. Дунаю; поч. біля с. Мілієве, тече мимо с. Банилів; Вижницьк. р-ну Чернівецьк. обл.; *Młynski*, *Młynówka*, *Banilówka* (SG, VI, 550); *Млынскій*, *Młynski potok*, *Малынскій Потік*, *Малынскій Потік* (WRG, III, 288; КРУ, 27); 6) п. рук. Черемосу п. Пруту л. Дунаю; с. Рибне Косівськ. р-ну Івано-Франківськ. обл.; *Młynski* (SG, IX, 802); 7) бас. Зх. Бугу п. Вісли; с. Хлопатин кол. Сокальськ. пов. (суч. Львівська обл.); один з витоків р. Варяжанка; *Młynski* (SG, XII, 952); 8) Тернопільська обл.; *Młynski Potok* (SG, VI, 550).

**Мніх**, -у, ч.; р., п. Спасівки л. Карбового п. Зх. Бугу п. Вісли; *Mnech* (HW, 370); Сокальськ. р-н Львівськ. обл.

**Многа**, -и, ж.; р., л. Лисогору л. Улаю п. Сули л. Дніпра; поч. у Роменськ. р-ні Сумськ. обл.; гірло в Чернігівськ. обл.; *Многая* (1786, Шаф., 526); *Многа*, *Многи*, *Mnóko*, *Mnohe* (Машт., Дн., 61).

**Мовчано́ва**, -ої, ж.; б., п. Дніпра; с. Військове Солонянськ. р-ну Дніпропетровськ. обл.; *Молчанова* (1780, ВЗК, 205).

**Могако́ва**, -ої, ж.; б., п. Дніпра; Солонянськ. р-н Дніпропетровськ. обл.; *Могакова* (1786, ВЗК, 205).

**Могилатів**, -ового, ч.; руч., п. Воронківки п. Псла л. Дніпра; Полтавська обл.; *Могилатовъ* (1785, ОРЧН, 26); пор. с. *Могилатів* Гадяцьк. р-ну тієї ж обл.

**Могилів Звір**, -ового Звору, ч.; **потік**, п. Прохідного п. Боржави п. Тиси л. Дунаю; с. Керещки Свалявськ. р-ну Закарпатськ. обл.; *Мог'ыльйу Зейр* (1973, МЕ).

**Могилки**, -ок, мн.; р., рук. Убеді в. Десни; Сосницьк. р-н Чернігівськ. обл. (1967, МЕ).

**Могиля́нка**, -и, ж., рр.: 1) л. Ужа п. Прип'яті п. Дніпра (Машт., Дн., 155); с. Вигів Коростенськ. р-ну Житомирськ. обл.; *Mohylanka* (SG, XIV, 91); 1888, «с Выговъ при руч. *Могилянкѣ*» (Теодор., I, 359); 2) п. Случі п. Горині п. Прип'яті п. Дніпра (Машт., Дн., 167); Новоград-Волинськ. р-н Житомирськ. обл.

**Могиля́нський**, -ого, ч.; р., п. Коденки л. Гуївки п. Тетерева п. Дніпра; Житомирськ. р-н і обл.; *Могилянскій* (Машт., Дн., 44).

**Могильна**, -ої, ж.: 1) б., л. Московки л. Курульки л. Сухого Торця л. Казенного Торця п. Сіверськ. Діня п. Дону; *Могильная* (1905, ГОИУ; Машт., Дон, 55); 2) р., л. Тетерева п. Дніпра; Іванківськ. р-н Київськ. обл.; *Могильна* (Машт., Дн., 48).

**Могильний**, -ого, ч.; яр: 1) л. Кріпенької, вп. в Азовське море; *Могильный* (1853, ВТКЗВД); 2) п. Сіверськ. Діня п. Дону; *Могильный* (1863, ВТКХГ; Машт., Дон, 49; ГОИУ, 33).

**Могильнічка**, -и, ж.; р., пр. Ревни п. Снову п. Десни л. Дніпра; с. Баранівка Семенівськ. р-ну Чернігівськ. обл. (XVII ст., ОСМ, I, 428).

**Могильський**, -ого, ч.; **потік**, п. Либохірки л. Стрия п. Дністра; с. Либохора Турківськ. р-ну Львівськ. обл.; *Mohilski*, *Mohylski Zvir* (SG, V, 204; VI, 616).

**Могла́вка**, -и, ж.; р., л. Пд. Бугу; с. Роздол Голованівськ. р-ну Кіровоградськ. обл. (Тверит., прилож., 43).

**Могле́ць**, -я, ч.; б., п. Мокрої Волновахи п. Кальміусу, вп. в Азовське море; с. Новогнатівка Волноваськ. р-ну Донецьк. обл.; пор. вигін *Моглицевої* (Експ.).

**Могя́за**, -и, ж.; руч., смт Ріпки Чернігівськ. обл. (1849, СНМ, Чрг, 52).

**Могоше́ва Зворина**, -ої -и, ж.; **потч.**, п. Боржави п. Тиси л. Дунаю; с. Березники Свалявськ. р-ну Закарпатськ. обл.; *Могошова Зворина* (1973, МЕ).

**Могукува́тий**, -ого, ч.; яр, п. Осколу л. Сіверськ. Діниця п. Дону; *Могукуватий* (Машт., Дон, 53).

**Модрицький**, -ого, ч.; потік, кол. Дрогобицьк. староство; 1564, «nad potokiem Modrziczkiem»; 1900, *Модрицький* (Жерела, I, 221, 498); пор. с. *Модричі* Дрогобицьк. р-ну Львівськ. обл.

**Модьорош**, -а, ч.; потік, л. Шаяну л. Тиси л. Дунаю; с. *Модьорош* Хустськ. р-ну Закарпатськ. обл.; уг. діал. *Maduagur patak* (1971, МЕ); 30-ї рр. ХХ ст., *Mad'ágoška, Мадярошка* (Wiesner, 40, 62).

**Мож**, -у, ч.; р., п. Сіверськ. Діниця п. Дону (1571, АМГ, I, 12, 15; 1787, АХН, КХУ, КЧУ, ПЗм, ТО; на ПВал і ПЗм 2 варіанти — *Можъ* і *Можь*; КРУ, 141); *Мошъ* (1760, Кордт, № 27; № 31 — варіант ж. роду — р. *Мжа*; ГКАЗ—1782); *Можь* (1676, 1850, ОХЕ, II, 322); *Мжа* (1767, МИКБ, II, 205; 1779, Кордт, № 31; ГКНГ—1779; у верхів'ї — *Мошъ*; 1850, ОГХ, 9—10); *Межь* (1802, ОСУХГ, 25; 1904, МОРР, СД, II); *Межь* (1829, ГАРИП, № 23); *Межа* (1875, ОГХ, 9); Етуа R. (2-а пол. ХVІІІ ст., КЧД); Етуа R. (2-а пол. ХVІІІ ст., КЧД); R. Meg (1829, ГАРИП, № 23); пор. нп *Мжа* Харківськ. обл. (АТПУ—1969, II, 479).

**Можарівка**, -и, ж.; р., л. Ясенця п. Славчени п. Прип'яті п. Дніпра; *Можаровка* (Машт., Дн., 153); Овруцьк. р-н Житомирськ. обл.; пор. с. *Можари* того ж р-ну й обл.

**Можняківський**, -ого, ч.; яр, л. Айдару л. Сіверськ. Діниця п. Дону; с. *Можняківка* Новопокровськ. р-ну Ворошиловградськ. обл. (АС); *Можняківська* (ДСГМ); *Можняківська* (АС).

**Мозірний**, -бо, ч.; потік, Івано-Франківськ. обл.; 1791, «w Mozegny Potok»; 1799, «Prosto w Mosogny»; *Мозірну, Мосуґн'уї, Mosogny Potok* (Hrabec, 61, 84); *Мосогний* (WRG, III, 316); див. *Мосірний*.

**Мойсє́вка**, -и, ж.; р., п. Слоту п. Ревни л. Сноу п. Десни; с. Жаданівка Семенивськ. р-ну Чернігівськ. обл.; *Мосѣвка* (ХІХ ст., МОЗУ, ХІІІ, 35); *Моисеевка* (Машт., Дн., 209).

**Мойсє́йків**, -ового, ч.; яр, п. Колодязної л. Сухого Торця л. Казенного Торця п. Сіверськ. Діниця п. Дону; *Моисейков* (1916, ГКИУ; Машт., Дон, 55).

**Моканівський**, -ого, ч.; потік, л. Чорного Черешмоу л. Черешмоу п. Пруту л. Дунаю; с. Криворівня Верховинськ. р-ну Івано-Франківськ. обл.; *Мокан'їуский* (МКур.).

**Мокра**, -ої, ж.; 6б.: 1) л. Великої Шишівки л. Крички п. Міусу, вп. в Азовське море; *Мокрая* (1853, ВТКЗВД); 2) л. Воляної л. Нижньої Терси л. Вовчої л. Самари л. Дніпра; *Мокрая* (ВТКЕГ); 3) л. Княжної п. Водолажки п. Мозу п. Сіверськ. Діниця п. Дону; *Мокрая* (1863, ВТКХГ; Машт., Дон, 43); 4) л. Карачуриної л. Кальміусу, вп. в Азовське море (Експ.); 5) л. Михайлівського л. Береки п. Сіверськ. Діниця п. Дону; *Мокрая* (1863, ВТКХГ; Машт., Дон, 50); 6) л. Сухой Волновахи л. Мокрої Волновахи п. Кальміусу, вп. в Азовське

море; *Мокрая* (ВТКЕГ); 7) п. Берди (нижче р. Каратиш), вп. в Азовське море; *Мокрая балка* (1770, КК); *Воляная* (1771, ПЧРБ); 8) п. Білої п. Лугані п. Сіверськ. Діниця п. Дону; *Мокрая* (ВТКЕГ, Машт., Дон, 62); 9) п. Великого Бурлука л. Сіверськ. Діниця п. Дону; *Мокрая* (1863, ВТКХГ; Машт., Дон, 45); 10) п. Кам'яної л. Бригау п. Береки п. Сіверськ. Діниця п. Дону; *Мокрая* (1863, ВТКХГ; Машт., Дон, 50); 11) п. Киселя л. Береки п. Сіверськ. Діниця п. Дону; *Мокрая* (1863, ВТКХГ; Машт., Дон, 50); 12) п. Крички п. Міусу, вп. в Азовське море; *Мокрая* (1853, ВТКЗВД); с. Білоярівка Амвросіївськ. р-ну Донецьк. обл.; 13) м. Городище Черкаськ. обл.; *Мокра* (1966, МЕ); 14) с. Хацьки Черкаськ. р-ну й обл.; *Мокра* (1963, МЕ); рр.: 15) п. Лисенка л. Ворсклиці п. Ворскли л. Дніпра (Машт., Дн., 74); См; *Мокрая*; 16) п. Лугані (у верхів'ї, вище Лозової) п. Сіверськ. Діниця п. Дону; *Мокрая* (1778, ГКНА); 17) п. Тростянця п. Ягорлика л. Дністра; Одеська обл.; гирло нижче р. Чорна; *Мокра* (SG, III, 372); *Мокрая* (Машт., ДБ, 29); як п. Ягорлика (SG, III, 372; WRG, III, 295).

**Мокра Березівка**, -ої -и, ж.; р., л. Інгульця п. Дніпра; с. Протополівка Олександрійськ. р-ну Кіровоградськ. обл.; *Мокрая Березовка* (1876, ПХЕВ. ХХІІ, 402; СНМ, Хрс, 34).

**Мокра Беречка**, -ої -и, ж.; р., п. Сіверськ. Діниця п. Дону; *Мокрая Беречка* (1850, ВСОРИ, ХГ, 93; Машт., Дон, 50); *Беречка* (1680, МИКБ, I, 83; ГКАЗ—1782); *Береки Малыя* (КБЧ, 75); *Береки Каменныя* (там же); гека *Beretzka* (2-а пол. ХVІІІ ст., КЧД); *Beretz R.* (2-а пол. ХVІІІ ст., КЧД); пор. с. *Берека* Первомайськ. р-ну Харківськ. обл.

**Мокра Білосарайська**, -ої -ої, ж.; р., вп. в Азовське море (КРУ, 134; Експ.); *Мокрая Бѣлосарайская* (1899, ГИОМУ, 7); *Мокрая Бѣлосарайская* (ГКЗ; СКЗР, LII); *Мокра Білосарайка* (Експ.); *Мокрая Бѣлосарайка* (1850, ОСОНК, I, 74); *Бѣлосарайская* (1850, ВСОРИ, ЕГ, 36); *Бѣлосарайка* (КЕНЛ); *Мокра Річка* (Експ.); *Бѣлосарайская* (КАМ—1855); яр *Хатушкля* (ГКЗ; назва витоку); *Сасу-Хлахъ* (ВТКЕГ); *Сасъ Гулахъ* (ВТКЕГ; у верхів'ї); пор. 1577, м. *Боли-Савай* поблизу гирла Кальміусу; ур. *Балысарай, мн.* (1638, ВУР, I, 218; «кочують на *Балысарайхъ*»); коса *Білосарайська* (Експ.); *Білосарайка* (КЕНЛ).

**Мокра Бобрадль**, -ої -ї, ж.; р., бас. нижн. частини Сули л. Дніпра; Полтавська обл.; *Мокрая Бобрадль* (1707, Лаз., Луб., 123; Марк., 382).

**Мокра Бобриця**, -ої -ї, ж.; р., п. Дніпра; с. Трипілля Обухівськ. р-ну Київськ. обл.; ХVІІІ ст., *Мокрая бобрция* (Акты).

**Мокра Віднога**, -ої -и, ж.; 6., л. Волозької Балаклійки л. Балаклійки л. Сіверськ. Діниця п. Дону; *Мокрая Виднога* (1863, ВТКХГ); *Мокр. Виднога* (Машт., Дон, 49).

**Мокра Волноваха**, -ої -и, ж.; р., п. Кальміусу, вп. в Азовське море (КРУ, 134; Експ.); *Мокрая Волноваха* (1436, 1745, ИИЗК, II); *Волноваха* (1603, 1744; 1607, 1611, 1615, 1746, 1695, 1749, ИИЗК, II; у верхів'ї — *Вольноваха*; означення *Мокра* приєднується до назви річки нижче гирла *Сухої Волновахи*; *Мокрая Вольнова* (1778, ГКНА); *Локноваха* (1784, АЕН); *Волненская* (1745, ИИЗК, II, 1449); *Волнаховка* (1904, МОРР, СД, 27); *Анаббій, Ана* (у верхів'ї; Експ.); пор. м. *Волноваха* Донецьк. обл.

**Мокра Деренюха**, -ої -и, ж.; р., л. Пд. Бугу; *Мокрая Деренюха* (Машт., ДБ, 37; Тр. Под., IX, 76; Менде; Тверит., 27); Голованівськ. р-н Кіровоградськ. обл.

**Мокра Журавка**, -ої -и, ж.; рр.: 1) пр. Тилигулу вп. в Тилигульськ. лим.; між рр. Пд. Буг і Дністер (ОСОНК, I, 64); 2) с. Коханівка Знамянськ. р-ну Кіровоградськ. обл.; *Мокра Журавка* (СНМ, Хрс, 60).

**Мокра Заплавка**, -ої -и, ж.; р., л. Орелі л. Дніпра; *Мокрая Заплавка* (Машт., Днепр, 79); с. *Заплавка* Магдалинівськ. р-ну Дніпропетровськ. обл.

**Мокра Калинова**, -ої -ої, ж.; б., п. *Калинової* л. Грузької л. Кальміусу, вп. в Азовське море; *Мок[рая] Калиновая* (ВТКЕГ).

**Мокра Кам'янка**, -ої -и, ж.; яр, л. Сіверськ. Дінця п. Дону; *Мокрая Каменка* (1680, МИКБ, I, 81; 1850, ВСОРИ, ХГ, 20); *Мокрая Кам'янка* (1787, АХН; КИУ); *Мокр. Каменка* (1863, ВТКХГ; Машт., Дон, 49; 1905, ГОУИ, 60); *Каменка* (1680, МИКБ, I, 83; 1683, там же, 126; 1685, там же, 129; ГКАЗ—1782; 1782, Кордт, № 32); *Каменю колодезь* (КБЧ, 72); *Капінка R.* (2-а пол. XVIII ст., КЧЛ.); пор. сл. *Каменка* (у верхів'ї; 1683, МИКБ, I, 126; 1863, ВТКХГ); *Кам'янка* (1787, АХН, КИУ).

**Мокра Каранська**, -ої -ої, ж.; б., пр. Великої Кам'янки (у її верхів'ї) п. Грузького Яланчика, вп. в Азовське море; *Мокрая Каранская* (1853, ВТКЗВД); *Мокра Каранка* (Експ.).

**Мокра Кидина**, -ої -ої, ж.; б., л. *Кидиної* (у верхів'ї) л. Нагольної л. Міусу, вп. в Азовське море; *Мок. Кидина* (1853, ВТКЗВД).

**Мокра Кінська**, -ої -ої, ж.; стр., л. *Кінської* л. Дніпра; *Кінсько-Роздорівська* с/Р Пологівськ. р-ну Запорізьк. обл., де разом із стр. *Суха Кінська* утворює р. *Кінську*; *Мокра Кінка* (НРЗХ, 56, 57); *Мокрокінка* (ОКІМ); пор. сс. *Кінські Роздори*, *Кінсьководівка* (суч. с. Григорівка) Запорізьк. р-ну й обл.

**Мокра Козинка**, -ої -и, ж.; р., л. Білої п. Айдару л. Сіверськ. Дінця п. Дону; *Мокр[ая] Козинка* (1773, МИКБ, II, 377; Машт., Дон, 60); *Козинка* (1647, МИКБ, II, 42—43; Експ.); *Козинка* (КРУ, 150); *Кое-сінка* (1699, Карта Пд. Росії Мендена і Брюса); пор. сл. *Козинка* (1773, МИКБ, II, 377), ж. *Козинка* (*На-Козинке*) (1869,

СНМ, Хрк, 146); *Козинка* — куток с. Луб'янка Білокуракинськ. р-ну Ворошиловградськ. обл. (Експ.).

**Мокра Комишувата**, -ої -ої, ж.; б., пр. *Комишуватої* п. Кінської л. Дніпра (ОКІМ); Запорізька обл.

**Мокра Комишуватка**, -ої -и, ж.; рр.: 1) л. *Комишуватої* п. Кінської л. Дніпра; *Мокрая Камышеватка* (КРУ, 124); *Мокрая Камышеватка*, *Камышеваха* (Машт., Дн., 84); *Мокрой Камышеватый* (КЕНЛ); *Камышевата* (ГКНА, 1778); *Большая Камышеватка* (у верхів'ї) (1862, ВТКГ); як л. Кінської (НРЗХ, 50); пор. с. *Комишуватка* Приморськ. р-ну Запорізьк. обл.; 2) л. Орчика п. Орелі л. Дніпра; Полтавська обл. (Машт., Дн., 78).

**Мокра Лип'янка**, -ої -и, ж.; рр.: 1) п. Орелі л. Дніпра; с. *Лип'янка* Карлівськ. р-ну Полтавськ. обл. (1894, МОЗУ, XVI, 12; 1886, Гуров, 102); *Мокрая Лип'янка*, *Лип'янка*, *Леп'янка* (Машт., Днепр, 79); 2) пр. *Сухої Лип'янки* пр. Орелі л. Дніпра; Полтавська обл.; *Мокрая Лип'янка* (1848, ВСОРИ, ПГ, 16; 1852, Ар., III, 41).

**Мокра Мандрічина**, -ої -ої, ж.; б., п. *Сухої Волновахи* л. *Мокрої Волновахи* п. Кальміусу, вп. в Азовське море (Експ.); *Мокрая Мандрыкина* (ВТКЕГ); *Мандрыкина* (1904, МОЗЕГ, МУ, 22); *Мандрыкська Балка* (Експ.); *Мокрая Мандрыка* (1898, ЛСМУ, 165).

**Мокра Московка**, -ої -и, ж.; р., л. Дніпра; між рр. *Суха Московка* й *Кушугум*; Запорізьк. р-н і обл.; *Мокрая Московка* (Машт., Дн., 83); *Велика Московка* (1884, ТОЗ, 46); *Мосляка* — помилк. (1769, ПК); пор. с. *Московка* Вільнянськ. р-ну Запорізьк. обл.

**Мокра Плотва**, -ої -ї, ж.; р., п. Бахмуту п. Сіверськ. Дінця п. Дону (КРУ, 148; Експ.); *Мокр[ая] Плотва* (ГГК—1783; Машт., Дон, 56); *Дальняя Плотва* (1769, ПК); *Мокрая Плотья* (1850, ОСОНК, I, 73); *Плотва* (ПКЕГ—1875); *Плотва* (1850, ВСОРИ, ЕГ, 37); *Доблая Плотва* (КНГ; КНГП); пор. х. *Плотва* у складі суч. с-ща Володимирівка Артемівськ. р-ну Донецьк. обл.

**Мокра Рокитна**, -ої -ої, ж.; яр, л. Можу п. Сіверськ. Дінця п. Дону; *Мокрая Рокитна* (КБЧ, 74); *Мокрая Ракитна* (1850, ВСОРИ, ХГ, 18); *Мокрая Ракитка* (1863, ВТКХГ); *Мокр. Ракитна* (Машт., Дон, 48); пор. с. *Рокитная* (1787, АХН); х. *Мокрый* (у верхів'ї; там же).

**Мокра Скелювата**, -ої -ої, ж.; б., л. Великої Кам'янки п. Сіверськ. Дінця п. Дону; *Мокр. Скелеватая* (ВТКЕГ; Машт., Дон, 66).

**Мокра Скисша**, -ої -ої, ж.; потік, с. Білі Ослави Надвірнянськ. р-ну Івано-Франківськ. обл.; 1788, *Mokra Skisza*, «za Potokiem Mokru Szkyszu», *Mokruszkiszu*, «przu potoku Mokreykiszu» (I); *Mokra Skisa* (Грабес, 75, 78).

**Мокра Сура**, -ої -ї, ж.; р., п. Дніпра; вп. Кринички, Привілля Криничанськ. р-ну, *Сурсько-Литовське*, *Сурсько-Клишце*, гирло біля с. Волоське Дніпропет-

ровськ. р-ну й обл.; *Surky* (МИРК, ХХХІХ); *Suga* («па Surze», 1735, АЮЗР, III, III, 161); *Сура Мокрая* (1697, Величко, III, 472; ОСОНК, I, 68); *Сура* (Величко, III, 472; Мем. ЮР, I, 164; ВЗК, 45; СНМ, Ек, 76); *Мокрая-Сура* (ВЗК, 131); *Мокрая Сура* (СНМ, Ек, 6; Машт., Дн., 82); *Сура́* (1949, МЕ); *Мокра Сура́* (КРУ, 123; 1961, МЕ); назви частин р.: *Свиная, Остри-вець, Домаха, Сорочине плесо, Голе коліно, Жуківка* (1961, МЕ); с. Привільне Соло-нянськ. р-ну Дніпропетровськ. обл.

**Мокра Чаплинка**, -ої Чаплинка, ж.; р., л. Самари л. Дніпра; *Мокрая Чаплинка* (СКЗР, LVII — *М. Чаплинка*; Машт., Дн., 80); *Чаплинка* (1776, ОКП, 119); *Чеплынка* (1778, ГКНА); *Б. Чап-лынка* (1779, Исл., 1782, Кордт, № 32); *Чаплина* (1863, ЕГТГ, 50, 89); *Чаплинцэ* (поч. XVIII ст., Коломн., 62); *Старая Чаплина* (1898, ГИАУ, 146); *Szarlinka R.* (1650, Карта України Боплана); *Чаплино, Мокрая Чаплино* (АС); пор. ур. *Чаплинка* (1745, МИЮК, 91), сл. *Чаплинка* (1880, МИСОЕЕ, I, 418), суч. смт *Чаплине* Васи-льківськ. р-ну Дніпропетровськ. обл.

**Мокра Шабельна**, -ої -ої, ж.; р., п. рук. Дніпра; між п. рук. Прогній і Суха Ша-бельна; Нікопольськ. р-н Дніпропетровськ. обл.; *Мокр. Шабельна* (Машт., Дн., 188).

**Мокрець**, -я, ч.; погік, л. Малого (Бі-лого) Серету л. Серету л. Дунаю; с. Верхні Петрівці Сторожинецьк. р-ну Чернівецьк. обл.; 1886, *Mokres; Мокрець, Мокрець* (Карп., 156; Карп., Серет, 94; WRG, III, 295); пор. 1458, «к мокрицю» (Розов, УГ, 167); *Mokres* (SG, VI, 631; X, 445).

**Мокрий**, -ого, ч.: 1) р., л. Росави л. Росі п. Дніпра; *Мокрий* (Фунд., 43); яри: 2) л. Луганчика п. Сіверськ. Дінця п. Дону (ВТКЕГ; Машт., 63); 3) л. Солонечького л. Кобылячої л. Сіверськ. Дінця п. Дону (1845, КОЧ); 4) л. Фоколовської л. Чепеля п. Сіверськ. Дінця п. Дону (1863, ВТКХГ; Машт., Дон, 49); 5) п. Луганчика п. Сіверськ. Дінця п. Дону (1894, ГКСУ; Машт., Дон, 63); 6) п. Уди п. Сіверськ. Дінця п. Дону (Машт., Дон, 46); 7) п. Чепеля п. Сіверськ. Дінця (1863, ВТКХГ); 7) п. Чепеля п. Сіверськ. Дінця (1863, ВТКХГ; Машт., Дон, 49).

**Мокрий Баглай**, -ого -ю, ч.; б., л. Борової л. Сіверськ. Дінця п. Дону (1850, ВСОРИ, ХГ, 63; 1863, ВТКХГ; Машт., Дон, 58); *Мокр. Багла; Мок. Буглай* (1781, КХВ); *Баглай* (ВТКХГ — у верхів'ї); *Большой Буглай* (ГКАЗ — 1782); *Буглой* (1778, ГКНА; 1781, КНАА).

**Мокрий Бутень**, -ого -я, ч.; стр., смт Миро-нівка Київськ. обл.; *Мокрий Бутень* (Похил., 560).

**Мокрий Жихар**, -ого -у, ч.; р., п. Студен-ка л. Уди п. Сіверськ. Дінця п. Дону (1863, ВТКХГ; Машт., Дон, 47; 1864, СНМ, Хрк, 12); *Мокрий Жихар* (1845, ПОЧ; 1845, КОЧ; у верхів'ї — яр *Жи-хар*); *Жихор* (1787, АХН, КХУ); *колодязь Жихор* (1653, ОХЕ, 2, 102); *Жихар* (1850, ВСОРИ, ХГ, 18); *Sicher R.* (2-а пол. XVIII ст., КЧД<sub>д</sub> — як л. Уди); пор. сл.

*Жихарево* (1749, МИКБ, I, 222); с. *Жихор* (1767, МИКБ, II, 199; 1787, АХН, КХУ); *Жихар* (1845, ПОЧ; 1864, СНМ, Хрк, 10); с-ще *Жихар* (АТПУ — 1969, I, 428).

**Мокрий Ядоло**, -ого -у, ч.; р., п. Сх. Бул-ганака бас. зат. Сиваш, зх. бер. Азовськ. моря; поч. біля г. Агармиш у Кіровськ. р-ні (ІМСУ, Крм, 412, 416), тече в сх. ча-стині Радянськ. р-ну Кримськ. обл. (ТА КДУ); *Мокрая Ядоло* (ПКТГ — 1867, 241); *Ендол, Ендел* (ОАІМ).

**Мокрий Кагарлік**, -ого -а, ч.; р., л. Росави л. Росі п. Дніпра (Величк., 27); як л. Росавки л. Росави л. Росі п. Дніпра (Машт., Дн., 56; КРУ, 105); нп Липовець Кагарлицьк. р-ну (Похил., УКР, 137, 140), Зеленьк (де *Мокрий Кагарлик* і *Сухий Кагарлик* зливаються, гирло біля с. Росава) Миронівськ. р-ну Київськ. обл. (Величк., 27); *Kaharlik* (1624, Зг. dz., XXI, 324); 1643, *Каралык* (1643, КС, 1882, I, 136); *Kahorlik mokry* (1789, АЮЗР, VII, III, 365; *Rulik.*, ОРК, 51); *Кагарлык* (Похил., 559); *Мокрый Кагарлык* (Андр., ЛЮ; карта; Похил., УКР, 137; Машт., Дн., 56); *Мокрый Кахорлык* (Машт., Дн., 56); *Мокрый Кагарлык* (Макс., Киев., 24); *Мокрый Кагарлик* (Величк., 27); *Мокрый Кагарлик* (КРУ, 105); пор. смт *Кагарлик* Київськ. обл.

**Мокрий Мєрчик**, -ого -а, ч.; р., л. *Мєрчика* л. *Мєрла* л. Ворскли л. Дніпра; *Мокрый Мєрчик* (1857, КХГ, 20; Машт., Дн., 76); пор. кол. с. Мєрчик Богодухівськ. р-ну Харківськ. обл.

**Мокрий Ручай**, -ого -ю, ч.; р., п. Білки п. Тетерева п. Дніпра; на межі Радо-мильськ. р-ну Житомирськ. обл. і Мака-рівськ. р-ну Київськ. обл.; *Мокрый Ру-чей* (Фунд., 39; Машт., Дн., 46); *Mokry strumień* (SG, I, 217).

**Мокрий Тагамлік**, -ого -а, ч.; р., л. Вор-скли л. Дніпра; *Мокрый Тагамлык* (1848, ВСОРИ, ПГ, 16; 1852, Ар., III, 246); с-ще *Тагамлицьке* Карлівськ. р-ну Пол-тавськ. обл.

**Мокрий Ташлік**, -ого -а, ч.; р., л. Тясми-на п. Дніпра; Кіровоградська і Черкаська обл.; *Плетеный Ташлык* (Похил., 709); *Мокрый Ташлык* (Машт., Дн., 63); *Сырой Ташлык* (Мукалов, 55; Машт., Дн., 63); *Мокрый Ташлык* (КРУ, 110).

**Мокрий Шигів**, -ого -ба, ч.; потік, л. витік *Шигова* л. Іршави п. Боржави п. Тиси л. Дунаю; с. Брід Іршавськ. р-ну Закарпатськ. обл.; *Мокрый Шиги́й(у)* (1971, МЕ); *Močárka* (?) (Wiesner, 54, 62); *Мочарка* (Петров, 55); 20-і рр. ХХ ст., *Шилів Сирый* — помилк. (Петров, 48).

**Мокрий Ягорлік**, -ого -а, ч.; р., л. Дні-стра (ОСОНК, 64); Красноокнянськ. р-н Одеськ. обл. (ІМСУ, Од, 602).

**Мокрий Яланчик**, -ого -а, ч.; р., вп. в Азовське море; Донецька обл. (КРУ, 136); *Мокрый Еланчик* (КАМ — 1739); *Гланчик* (1737, Изъяснение); *Еланчик* (1715—1774, ЗООИД, 312); *Еланчик* (1766, Лишин, III, 45 та ін.); *Мокрой Еланчук* (1782, Кордт, № 32); *Еланчак*

(1765, ТДВСК, I, 112; 1781, КНАА); *Уланчик Большой* (1737, Изъяснение); *Большой Еланчикъ* (1745, ИИЗК, II, 1434); *Большой Иландчикъ* (АР—1745, № 11); *Ланчикъ* (ГК—1743); *Мокрой Еланецъ* (1792, КПГ); *Малый Еланчикъ* (1778, КАН; КНГП); *Малой Еланчикъ* (1769, КЧР; ПКАБ); *Малый Елантанъ* (1769, ПК); Lisianki R. (1665, Кордт, № 2; 1684, № 4); Lisianki R. (1706, Кордт, № 19); Lisianki Riv. (2-а чв. XVIII ст., Кордт, № 23); Inalonghik (2-а чв. XVIII ст., Кордт, № 23); пор. сс. *Мокрозланчик*, *Новоеланчик* Амвросіівськ. р-ну Донецьк. обл. (Масенко, Яланецъ, 83—85).

**Мокрінець**, -ця, ч.; потік, п. Чорного Черемошу л. Черемошу п. Пруту л. Дунаю; Зеленська с/Р Верховинськ. р-ну Івано-Франківськ. обл.; *Мокрінець* (МКур.).

**Мокрінський**, -ого, ч.; потік, смт Верховина Івано-Франківськ. обл.; Мокгуґіські, Мокгуґіські (Hrabec, 101); *Мокрінський* (SG, III, 296).

**Мокрінчик**, -а, ч.; потік, смт Верховина Івано-Франківської обл.; Мокгуґіцьук, Мокгуґіцьук (Hrabec, 101); *Мокрінчик* (WRG, III, 296).

**Мокріця**, -і, ж.; р., л. Пд. Бугу; смт Гнівань Тиврівськ. р-ну Вінницьк. обл. (ПУОК, X, 26).

**Мокрішка**, -и, ж.; р., п. Уборті п. Прип'яті л. Дніпра; с. Нараївка Ємільчинськ. р-ну Житомирськ. обл. (Тутк., Уборть, 7); *Мокрішка* (Машт., Дн., 147).

**Мокрі Ліскі**, -их -ів, мн.; б., с. Зікращі Кагарлицьк. р-ну Київськ. обл.; *Мокрі Ліски* (1974, Анк.).

**Мокрі Ровенькі**, -их -нбок, мн.; б., л. Люлюкової л. Вікнини п. Кам'янки п. Сіверськ. Дінця п. Дону; *Мокр. Ровеньки* (1863, ВТКХГ); *Мокре Ровеньки* (1905, ГОИУ, 116); *Мокр. Ровенькая* (Машт., Дон, 51).

**Мокрі Ялі**, -их -ів, мн.; р., л. Вовчої л. Самари л. Дніпра (КРУ, 120; Експ.); *Мокре Ялы* (ГКАЗ—1782; ГГК—1787; Машт., Дн., 81); *Мокре Яли* (1837—1839, Ле-Пле); *Мокре Елы* (1778, ГКНА); *Мокрая Яма* (1832, Ів.); *Мокре Ямы* (1897, ГКДБ); *Мокре Ямки* (1801, ГСРГ, I, 450); *Мокрая Ялы* (1929, РСД, 8); *Мокрый Ял* (1928, Донбасс, 430); *Ялы Большие* (1435, ИИЗК, II; 1450, 1745); *Нижнія Ялы* (ГК—1743); *Нижняя Ялы* (1769, КЧР); *Ниж Ялы* (1775, ПГК); *Ничіє Ялы* (1755, ИИЗК, II); *Мокрі Терни*; пор. пр. *Холодні Терни*; *Мокрая Ята*, *Янігель* (Експ.); Jaelli R.; як п. р. Berga R (у її верхів'ї), л. р. Calmic R., тобто Кальміус (?-а чв. XVIII ст., Кордт, № 23); с. *Ялинська* Великоновосілівськ. р-ну Донецьк. обл.

**Мокроуївка**, -и, ж., р., с. Великий Листен Городнянськ. р-ну Чернігівськ. обл.; *Мокроуївка* (1859, СНМ, Чрг, 43).

**Мокруватий**, -ого, ч.; яр, п. Крайньої Балаклійки пр. Балаклійки л. Сіверськ. Дінця п. Дону; *Мокроватий* (1863, ВТКХГ; Машт., Дон, 49).

**Мокрянка**, -и, ж.; р., п. витік Тересви п. Тиси л. Дунаю; нп Комсомольськ (кол. с. Німецька *Мокра*, *Руська Мокра*; зливається з Брустуряною. на ур. *Усть-Мокрянка* вище смт Усть-Чорна Тячівськ. р-ну Закарпатськ. обл.; *Мокрянка* (1972, МЕ); 1638, *Mokra* (Bélay, 175); *Мокранка* (Wiesner, 8, 46, 62; Діброва, 26); 20-і рр. XX ст., *Mokranka*, *Мокрянка* (Петров, 18).

**Мокрянський**, -ого, ч.; потік, п. Тур'ї л. Ужа л. Лабірця п. Бодрого п. Тиси л. Дунаю; нп *Мокра*, Тур'я Пасіка Перечинськ. р-ну Закарпатськ. обл. (1974, МЕ); 20-і рр. XX ст., *Мокрянскій* (Петров, 61, 67); 30-і рр., *Mokranský*, *Мокранський* (Wiesner, 58, 62).

**Молáтець**, -тця, ч.; потік, л. Гукова л. Пруту л. Дунаю; нп Рідківці, Бояни Новоселицьк. р-ну Чернівецьк. обл.; *Молáтець*; 1727, *Молотещул* (Карп., 156).

**Молда́вка**, -и, ж.; р., л. Пд. Бугу (КРУ, 61; Гульдм., 40; Машт., ДБ, 37; Менде); *Молдавка*, *Молдаванка* — як 2 варіанти назви р. Деренюха (Тр. Под., IX, 82, 84); с. *Молдовка* Голованівськ. р-ну Кіровоградськ. обл.

**Молда́вський**, -ого, ч.; потік, з г. *Молдавка*; с. Межигір'я (кол. *Молдацьке*) Турківськ. р-ну Львівськ. обл. (ОКІМ).

**Молдо́ва**, -и, ж.; р., бас. Зх. Бугу п. Вісли; м. Буськ Львівськ. обл. (ІМСУ, Лв, 171)

**Молдова́нин**, -а, ч.; потік, л. Крайньої Ріки п. Шопурки п. Тиси л. Дунаю; смт Кобилецька Поляна Рахівськ. р-ну Закарпатськ. обл. (ОАІМ); пор. ур. *Молдованін* (ОАІМ).

**Молітвяне**, -ого, с.; р., л. Дніпра, в межах Каховськ. вдсхв.; с. Кам'янське Василівськ. р-ну Запорізьк. обл. (ОКІМ); пор. оз. *Молитвяне* біля с. Верхня Криниця того ж р-ну в обл. (НРЗХ, 64).

**Молко́ва**, -ої, ж.; б., п. Сіверськ. Дінця п. Дону (1863, ВТКХГ); *Молюкова* (Машт., Дон, 59); *Шинькова* (АС); пор. х. *Шиньків* (АС; у верхів'ї)

**Молла́-Оглю́-Чокра́к**, -у, ч.; руч., Судацька с/Р Феодосійськ. міськради Кримської обл. (1910, РПГО, XIV, 794); пор. кол. с. *Молла-Ем* — суч. с. Піни Нижньогірськ. р-ну тієї ж обл.

**Молни́чоара**, -и, ж.; р., п. *Мольниці* п. Пруту л. Дунаю; нп Турятка, Байраки Глибочьк. р-ну Чернівецьк. обл.; *Молничоара*, Molnicioara (Карп., 157).

**Моло́да**, -и, ж.; р., л. Лімниці п. Дністра; нп Лолін Долинськ. р-ну, с. *Осмолода* (г. *Молода*) Рожнятівськ. р-ну Івано-Франківськ. обл.; *Молоді* (КРУ, 38); *Осмолода* (ОКІМ); *Młoda* (SG, V, 695); *Polnageska gzeszka*, *Piskawa* (SG, VI, 646); *Молодая* (WRG, III, 301); як *Погарецька* — п. *Молоди*, *Пискава* — л. *Молоди* (Машт., ДБ, 15).

**Молоде́нське**, -ого, с.; стр., смт Ратне Волинськ. обл.; *Молоденське* (ОАІМ).

**Молоде́цька**, -ої, ж.; бб.: 1) л. Вовчої л. Самари л. Дніпра; *Молодецькая* (ВТКЕГ); 2) л. Гайчуру л. Вовчої л. Самари л. Дні-

пра; *Молодецька* (1898, ГИАУ, 94); 3) л. Широкої л. Кам'янки п. Вовчої л. Самари л. Дніпра; *Молодецька* (1898, ГИАУ, 52); 4) п. Вовчої л. Самари л. Дніпра; *Молодецька* (АС; нижче гирла Кам'янки); 5) б., п. Кривоного Торця п. Казенного Торця п. Сіверськ. Дінця п. Дону; *Молодецька* (АС); 6) пр. Сухой Верблюжки л. Великої Верблюжки п. Інгульця п. Дніпра; *Молодецька* (1876, ПХЕВ, XXII, 404); пор. с. *Молодецьке* Кіровоградськ. р-ну й обл.

**Молодеча**, -і, ж.; стр., л. Леглича п. Дніпра (Андр., ЛЮ, карта); як л. Леглича л. Бистої п. Дніпра (Машт., Дн., 52); с. Зікрачі Кагарлицьк. р-ну Київськ. обл. (ОКІМ); *Молодецька* (Андр., ЛЮ, карта); *Молодецька* (Машт., Дн., 52); *Молодеча* (ОКІМ).

**Молодік**, -а, ч.; б., л. б. До Грекова п. Міусу, вп. в Азовське море; с. Розсипне, Шахтарськ. р-ну Донецьк. обл.; *Молодік* (Експ.).

**Молодинець**, -нця, ч.; р., пр. *Молоди* л. Лімниці п. Дністра; с. *Осмолада* Рожнятівськ. р-ну Івано-Франківськ. обл. (ОАІМ).

**Молодичин**, -ого, ч.; б., п. Лопані л. Уди п. Сіверськ. Дінця; *Молодичинь* (1863, ВТКХГ); *Молодичин* (Машт., Дон, 46).

**Молодцева**, -ої, ж.; р., п. Васюкової л. Вільхової п. Лугані п. Сіверськ. Дінця п. Дону; *Молодцова* (ВТКЕГ; Машт., Дон, 63).

**Молодянка**, -и, ж.; р., пр. Жолоб'янки л. Черему л. Случі п. Горині п. Прип'яті п. Дніпра; Новоград-Волинськ. р-н Житомирськ. обл.; *Молодянка* (Машт., Дн., 167).

**Молокіш**, -у, ч.; р., л. Дністра (КРУ, 51); тече мимо *Молокіських* гір (Карачк., Б., 183), гирло нижче кол. с. *Молокіш*; між рр. Білоч і Крута; Одеська обл.; *Mełocyszce*, *Okny* (Машт., ДБ, 28); XVII ст., *Molocize* (Ляск., 17); 1605, «на *Molokoszu*» (Жерела, VIII, 112); 1825, *Молокішъ* (Подр. Подол.); *Молокіш*, *Окна*, *Окні* (на ній с. *Великий Молокіш*) (WRG, III, 302); *Молкішъ* (Сем., II, 804; WRG, III, 300); *Mołokisz*, *Okny*, *Francuzka* (SG, VI, 650).

**Молобста**, -и, ж.; р., кол. х. Савичів Козелецьк. р-ну Чернігівськ. обл.; *Молоста* (1859, СНМ, Чрг, 59).

**Молотець**, -тця, ч.; р., пр. Десни л. Дніпра; нп Кудлаївка, Стахорщина Новгород-Сіверськ. р-ну Чернігівськ. обл. (1964, МЕ).

**Молотінець**, -нця, ч.; потік, бас. р. Осави п. Ріки п. Тиси л. Дунаю; с. Кошелеве Хустськ. р-ну Закарпатськ. обл.; *Молот'иниць* (1971, МЕ).

**Молохва**, -и, ж.; р., п. Десни л. Дніпра; між рр. Кривуша та Міша; нп Комарівка Борзнянськ. р-ну і Красилівка Козелецьк. р-ну Чернігівськ. обл.; *Молохва* (1765—1769, ОРОМ, НП, 157; Машт., Дн., 212); *Малофа* (1859, СНМ, Пл, 57, 59).

**Молочавка**, -и, ж.; р., с. Моделів Радомишльськ. р-ну Житомирськ. обл.; *Молочавка* (ТК ЦНБ);

**Молочанка**, -и, ж.; стр., л. Дністра; Одеська обл.; *Молочанка* (Тр. Под., IX, 40).

**Молочна**, -ої, ж.; 1) б., л. Кільчені п. Самари л. Дніпра; *Молочная* (ВТКЕГ); рр.: 2) п. Росі п. Дніпра; поч. біля с. Горосків, тече через нп Тайниці, П'ятигори, Галайки Тетіївськ. р-ну, Лобачів, гирло в с. Зрайки Володарськ. р-ну Київськ. обл. (Величк., 32); *Молошка* (1779, Исленьев); *Молочная* (Ляск., ИКА, 22; Мукалов, 82; Машт., Дн., 54); *Молочна* (Фунд., 43; Похил., 448; Андр., ЛЮ, карта; Макс., Киев., 25); *Миньковица* (Фунд., 43); *Молошина* (Величк., 32); *Молочна* (1958, МЕ; 1974, Анк.); пор. с. *Молочне* Тетіївськ. р-ну Київськ. обл.; 3) вп. в оз. *Молочне* на пн. узб. Азовськ. моря (1749, ИИЗК, II, 1695); назва виникає після злиття пр. Чингул і Токмак (у верхів'ї); с. Терпіння Мелітопольськ. р-ну Запорізьк. обл.; *Молочные Воды* (*Молочные В.*) (1475, РК, 266; 1560, РК, 284); *Молочные* (1692, ИИЗК, I, 382— «на *Молочных*»); «на *Молочных* к Берде» (1659, АМГ, II, 675); *Молочная* (1751, ЗООИД, 494—495); *Молочные воды* — як спільна назва р. та оз. *Молочного*, куди впадає (1849, ВСОРИ, ТГ, 61, 63); *Молочные Воды* (1778, ГКНА); *Токмакъ* (1792, Кордт, № 36; як п. оз. *Молочного*); *Сют* (XVII ст., Челеби, 218, 219); *Безымянная, Соленая* (1862, ВТКГ); *Сутънь* (1103, НЛ, IX, 138 — «на *Сутънь*»); *Сутень* (1103, ВЛЛ, 55); *Сутинъ* (1497, Сам., II; 1103, 25 і 1518, Сам., Н.; 1103, 180); *Сутьбой* (1748, ЗООИД, 450); *Молшина* (КАМ—1701); *Сут-Су* (1784, Тунм., 46); *Molotzniye wodi* (1699, МИРК, Карта Пд. Росії Менгдена й Брюса); *Moloscha* (Гербершт., 111); *Moloszny Wody Fl.* (Тунм., 74); *R. Moloschna* (КАМ—1699; КАМ—1703); пор. оз. *Молочне* (ІМСУ, Зп, 9, 615 та ін.; Експ.); с. *Молочне* (АТПУ — 1969, II, 356), що зараз злилося з с-шем Стульневе Чернігівськ. р-ну Запорізьк. обл.; 4) с. Пекарів Сосницьк. р-ну Чернігівськ. обл.; *Молочна* (1729—1730, ГСМ, НП, 279).

**Молочний**, -ого, ч.; потоки: 1) л. Мокрянки п. Тересви п. Тиси л. Дунаю; с. Комсомольськ Тячівськ. р-ну Закарпатськ. обл.; *Молочный* (1972, МЕ); 20-і рр. XX ст., *Молощина*, *Молочный* (Петров, 18, 28); 30-і рр. XX ст., *Moločny* (Wiesner, 47, 62); пор. плн. *Молочні* (Петров, 28); 2) п. Попадіння л. Чорного Черемошу п. Пруту л. Дунаю; Зеленськ. с/Р Верховинськ. р-ну Івано-Франківськ. обл.; *Mołoczny*, *Mołocznyj* (Hrabec, 68); *Молочный* (WRG, III, 304); *Молочний* (МКур.); 3) стр., пр. *Молочної* п. Росі п. Дніпра; с. Горосків Тетіївськ. р-ну Київськ. обл.; *Молочный* (1974, Анк.).

**Молочний Звір**, -ого Звѳру, ч.; потч., л. Дубиланки п. Чорної Ріки бас. Терєблі п. Тиси л. Дунаю; с. Синеvir Міжгірськ. р-ну Закарпатськ. обл.; *Молочный Звѳр* (1972, МЕ).

**Молочний Утлюк**, -ого -а, ч.; р., п. *Молочної*, вп. в оз. *Молочне* на пн. узб. Азовськ. моря (РА—1); *Молошиной Ут-*

*люк(ъ)* (1736 — 1739, Изъяснение; ГК—1743; 1775, ПГК; 1782, Кордт, № 32); *Молошной Утлюкъ* (АР—1745, № 7); *Молочной Утлукъ* (1778, КАН); *Молошной Крекъ* — помилк. (АЕН—1784); *Мочной Утлюкъ* — помилк. переключено (1778, ГКНА); *Орта Утлюкъ* (1799, АНГ, ПМУ); *Сут-Ютлюк* (1784, Тунм., 48 — на карті Криму і Сх. Ногаю); *Molozny Ukljuk* (там же, 74).

*Молча*, -і, ж.; р., п. Сейму л. Десни л. Дніпра; м. Путивль Сумськ. обл.; *Молчъ*, *Молчья* (Машт., Дн., 224); *Молча* (1965, МЕ).

*Молчанова*, -ої, ж.; б., п. Дніпра; с. Військове Солонянськ. р-ну Дніпропетровськ. обл.; *Молчанова* (1780, ВЗК, 205).

*Мольница*, -і, ж.; рр.: 1) л. Серету л. Дунаю; нп Станівці, Турятка і Порубне Глибощк. р-ну Чернівецьк. обл. (Карп., 156); *Molnica* (SG, VI, 641); *Molnitza*; 1774, *Molnize Sinoutz*; 1798, *Молница*; 1855, *Molnica*; *Мольница*, *Мольница* (Карп., 156—157; Карп., Серет, 94 2) п. Пруту л. Дунаю; нп Турятка, Байраки, *Молница* Глибощк. р-ну Чернівецьк. обл.; 1461, на ній с. *Молница*; *Мольница*, *Мольница* (Карп., 156; КРУ, 28); *Molnița*. *Молница* (WRG, III, 300).

*Момутінець*, -нця, ч.; потч., с. Ручки Гадяцьк. р-ну Полтавськ. обл.; *Момутінець* (ОАІМ).

*Монастир'я*, -я, ч.; потік, л. Терєблі п. Тиси л. Дунаю; Драгівська с/Р Хустськ. р-ну Закарпатськ. обл.; *Монастир'* (1972, МЕ); 30-і рр. XX ст., *Monastyr*, *Монастирь* (Wiesner, 48, 62).

*Монастир'івка*, -и, ж.; 66.: 1) л. Міусу, вп. в Азовське море; Донецька обл.; *Монастир'івка* (Експ.); 2) л. Санжарівки п. Лугані п. Сіверськ. Дінця п. Дону; *Монастырская* (Машт., Дон, 62); *Монастырная* (ВТКЕГ); 3) потік, Івано-Франківськ. обл.; *Монастырска* (WRG, III, 306); *Monasterska Woda* (SG, VI, 88); *Монастырская* (1853, ВТКЗВД); 4) п. Чурук-Су бас. зат. Сиваш на зх. бер. Азовськ. моря; Кіровськ. р-н Кримськ. обл. (ОАІМ).

*Монастирка*, -и, ж.; рр.: 1) п. Росі п. Дніпра; Богуславськ. р-н Київськ. обл.; *Монастырка* (Фунд., 43; Макс., Киев., 25); *Монастырекъ* (Машт., Дн., 55); 2) пр. Вільхівця л. Пруту л. Дунаю; с. Кам'янка Сторожинецьк. р-ну Чернівецьк. обл.; *Монастырка* (Карп., 151).

*Монастирська*, -ої, ж.: 1) б., п. Дніпра; Дніпропетровськ. р-н і обл.; *Сухой байракъ*, *Фабричная*, *Монастырская* (1780, ВЗК, 204); 2) р., п. Росі п. Дніпра; Черкаська обл.; *Монастырска* (СНМ, Кв, 131; Машт., Дн., 56).

*Монастирська Вода*, -ої -ї, ж.; потік, п. Крайньої л. Мізунки л. Свічі п. Дністра; нп Новий Мізунь Долинськ. р-ну Івано-Франківськ. обл., Новий Кривиник Дрогобицьк. р-ну Львівськ. обл.; *Monasterska Woda* (SG, IV, 584; VI, 889).

*Монастирський*, -ого, ч.; потоки: 1) л. Мечищева п. Золотої Липи л. Дністра; с. Мечищева Бережанськ. р-ну Тернопільськ. обл.;

*Monasterski* (SG, VI, 365); 2) п. Борині л. Стрия п. Дністра; с. Бориня Турківськ. р-ну Львівськ. обл.; *Монастырский*, *Monasterski* (Машт., ДБ, 8); *Монастырский* (WRG, III, 306); *Manasterski potok* (WRG, VI, 893); *Namasterski potok* — помилк. (SG, I, 332); 3) п. Золотої Липи л. Дністра; с. Рибники Бережанськ. р-ну Тернопільськ. обл.; *Monasterski potok* (SG, V, 251; VI, 89, 365); *Монастырский*, *Manasterski potok* (WRG, III, 306); *Монастырский*, *Monasterski* (Машт., ДБ, 20); 4) п. Пруту л. Дунаю; с. Стрілецький Кут Кіцманськ. р-ну Чернівецьк. обл.; *Монастырский* (Карп., 157); 5) яр, л. Копанки п. Мілової п. Сіверськ. Дінця п. Дону; *Монастырский* (1863, ВТКХГ; Машт., Дон, 49).

*Монджіл*, -блу, ч.; потік, п. Чорного Потоку л. Іршави п. Боржави п. Тиси л. Дунаю; с. Чорний Потік Іршавськ. р-ну Закарпатськ. обл.; *Мондж'їл* (1973, МЕ).

*Монмарєва*, -ої, ж.; б., л. Більманки л. Берди, вп. в Азовське море; нижче злиття Великої Більманки і Малої Більманки; *Монмарева* (1862, ВТКГ).

*Моравна*, -ої, ж.; р., л. Білки л. Тні п. Случі п. Горині п. Прип'яті п. Дніпра; Червоноармійськ. р-н Житомирськ. обл.; *Моравна* (Машт., Дн., 165).

*Морва*, -ї, ж.; руч., смт Довге Іршавськ. р-ну Закарпатськ. обл. (МЕ).

*Моргітул*, -у, ч.; потч., смт Богдан Рахівськ. р-ну Закарпатськ. обл.; *Моргітул* (ОАІМ).

*Морда*, -и, ж.; потік, бас. Серету л. Дунаю; Чернівецька обл.; *Морда* (Карп., Сл., 4).

*Морданівка*, -и, ж.; потік, нп Бабинопілля. Нижній Березів Косівськ. р-ну Івано-Франківськ. обл.; 1788, «nad Potokiem Kotowka, czyli Mordanowka»; *Mordanówka*, *Mordanowski* (Hrabec, 115, 117).

*Мордасів*, -ова, ч.; р., с. Борсуки Гайсинськ. р-ну Вінницьк. обл.; *Мордасовъ* (Тр. Под., IX, 304).

*Мордвинівська*, -ої, ж.; б., пр. Альми бас. Чорн. моря; Поштівська с/Р Бахчисарайськ. р-ну Кримськ. обл. (ОКІМ).

*Мордогівна*, -ої, ж.; б., л. Сухого Омельничка л. Келебердянського Омельника п. Дніпра; Кіровоградська обл.; *Мардогівна* (1876, ПХЕВ, XXII, 400); *Мордогівна* (1888, МХГ, III, 9).

*Мордси*, -ів, мн.; п. рук. Дніпра; біля гирла Десни; *Мордсы* (Машт., Дн., 213); Київська обл.

*Морин*, -ого, ч.; р., л. Осколу л. Сіверськ. Дінця п. Дону; *Моринъ* (1863, ВТКХГ); *Морин* (Машт., Дон, 52).

*Мориця*, -ї, ж.; прот., с. Щербинівка Путивльськ. р-ну Сумськ. обл.; *Морица* (XVII ст., ОСМ, II, 464).

*Морквиця*, -ї, ж.; потік с. Нижній Бистрий Хустськ. р-ну Закарпатськ. обл.; 20-і рр. XX ст., *Морквица* (Петров, 6).

*Моркѡва Розрита*, -ої -ої, ж.; р., л. Сіверськ. Дінця п. Дону; *Морковая Розръ*

*тая* (1850, ВСОРИ, ХГ, 19; поряд із р. *Розрита* л. Сіверськ. Дінця).

*Мормилів*, -ового, ч.; яр, л. Немишлі л. Уди п. Сіверськ. Дінця п. Дону; *Мормилов* (1845, ПОЧ; 1845, КОЧ).

*Моровлятка*, -и, ж.; б., л. б. Шебелина п. Шебелиної п. Сіверськ. Дінця п. Дону; *Моровлятка* (1863, ВТКХГ); *Моровлятка* (Машт., Дон, 48).

*Морозинівський*, -ого, ч.; яр, п. Стариці п. Сіверськ. Дінця п. Дону; *Морозинівський* (1863, ВТКХГ; Машт., Дон, 44).

*Морозів*, *Морозового*, ч.: 1) *потік*, с. Зарічеве Перечинськ. р-ну Закарпатськ. обл.; *М'орозу* (Ї) (1973, МЕ); 20-і рр. XX ст., *Морозов* (Петров, 68); 2) яр, л. Борової л. Сіверськ. Дінця п. Дону (Експ.); *Морозов* (1924, ОГКЕЧС, 64); *Морозов* (Машт., Дон, 58); на ньому був х. *Морозівка* (Експ.; зараз не існує).

*Морозівщина*, -и, ж.; б., с. Пищальники Канівськ. р-ну Черкаськ. обл.; *Морозівщина* (ОКІМ).

*Морозка*, -и, ж.; руч., п. Мурафи л. Дністра; с. Носківці Жмеринськ. р-ну Вінницьк. обл.; *Морозка* (ПУОК, X, 32).

*Морозова*, -ої, ж.; бб.: 1) л. Берди (біля витоку), вп. в Азовське море (1862, ВТКТГ); 2) п. Бабакової л. Середнього (Сухого) Яланчика, вп. в Азовське море (ВТКЕГ); 3) п. Ігульця п. Дніпра; *Морозова* (ПХЕВ, ХХІІ, 1876, 397); пор. с. *Морозівка* Олександрійськ. р-ну Кіровоградськ. обл.; 4) п. Кривого Торця п. Казенного Торця п. Сіверськ. Дінця п. Дону (Машт., Дон, 54); 5) п. Лозуваї л. Татарки л. Самари л. Дніпра (ВТКЕГ); *Морозовская* (1902, ВГІНУ, 89—90); 6) п. Сіверськ. Дінця п. Дону (1863, ВТКХГ; між р. Біла Мокра і Макаревий Яр); рр.: 7) л. Мурафи л. Дністра; Вінницька обл.; *Морозова*, *Морозівка* (SG, VI, 682); 8) л. Човнової пр. Груні л. Псла л. Дніпра; с. Батьки Зіньківськ. р-ну Полтавськ. обл. (1785, ОРЧН, 28); 9) пр. Трубежа л. Дніпра; Київська обл.; *Морозова* (1852, Ар., ІІІ, 35).

*Морозовець*, -івця, ч.; *потік*, смт Воловець Закарпатськ. обл.; 20-і рр. XX ст., *Морозовець* (Петров, 54).

*Морозівка*, -и, ж.; *прот.*, л. Сухого Торця л. Казенного Торця л. Сіверськ. Дінця п. Дону; *Морозівка* (1869, СНМ, Хрк); *Морусовъ Яръ* (1773, ИИЗК, ІІ, 1959); пор. х. *Моросовка* (Мазановка), с. *Моросовка* (*Морозовка*) (СНМ, Хрк, 86, 93).

*Мороховець*, -івця, ч.; р., рук. Вовчої л. Самари л. Дніпра; *Мороховець* (ВТКЕГ; Машт., Дн., 180).

*Мороча*, -і, ж.; р., пр. Виру л. Сейму л. Десни л. Дніпра; с. Річки Білопільськ. р-ну Сумськ. обл. (1966, МЕ); як *Мароча* п. Криги л. Виру (Машт., Дн., 224).

*Морочна*, -ої, ж.; р., п. Стубли п. Стиру п. Прип'яті п. Дніпра; Володимирецьк. р-н Ровенськ. обл.; *Морочна* (Машт., Дн., 142).

*Морбчне*, -ого, с.; р., л. Вітлиці п. Прип'яті п. Дніпра; *Морочно* (Дрозд, МРУ,

116); *Морбчне* (КРУ, 74); пор. с. *Морочне* Заріченськ. р-ну Ровенськ. обл.

*Морошкуватий*, -ого, ч.; яр, п. Шорохуватого п. Борової л. Сіверськ. Дінця п. Дону; *Морикватий* (Машт., Дон, 58); пор. у тому ж бас. ліс *Морошкватий* (Експ.).

*Морсолá*, -й, ж.; р., с. Любовичі Малинськ. р-ну Житомирськ. обл.; *Морсолá* (1964, МЕ).

*Моршинчák*, -á, ч.; *потік*, с. Лумшори Перечинськ. р-ну Закарпатськ. обл.; *Моршинчак* (1973, МЕ).

*Мосидців*, -євого, ч.; яр, п. Студенка л. Уди п. Сіверськ. Дінця п. Дону; *Мосидцівъ* (1845, КОЧ).

*Мосир*, -у, ч.; р., бас. Стоходу п. Прип'яті п. Дніпра; нп *Новий Мосир* і *Старий Мосир* Ковельськ. р-ну Волинськ. обл.; *Мосоръ* (Теодор., V, 416).

*Мосійка*, -и, ж.; б., п. Дніпра; Верхньодніпровськ. р-н Дніпропетровськ. обл.; *Мосійка* (ВЗК, 178).

*Мосірний*, -ого, ч.; *потік*, п. Пробійна л. Білого Черемошу п. Черемошу п. Пруту л. Дунаю; с. Пробійнівка Верховинськ. р-ну Івано-Франківськ. обл.; *Мосірний* (МКур.); див. *Мозірний*.

*Москалін*, -а, ч.; б., л. Суходолу п. Ковсугу л. Євсугу л. Сіверськ. Дінця п. Дону; *Москалик* (Машт., Дон, 61); яр *Москалі* (АС).

*Москалікова*, -ої, ж.; б., л. Рогачика л. Дніпра; Херсонська обл.; *Москалікова* (1862, ВТКТГ); *Москалікова* (Експ.).

*Москалін*, -а, ч.; *потік*, п. Білого Черемошу пр. Черемошу п. Пруту л. Дунаю; с. Яблуниця Путильськ. р-ну Чернівецьк. обл.; гирло в с. Гринява Верховинськ. р-ну Івано-Франківськ. обл. (SG, I, 799; ХІ, 154); Moskalin (SG, VI, 704); *Москалін* (WRG, III, 315).

*Москалінів*, -ового, ч.; яр, л. Мокрої Козинки л. Білої п. Айдару л. Сіверськ. Дінця п. Дону; *Москалінов* (АС); *Москаликъ* (1900, СЇ, 19); *Москаліків* (ДСГМ).

*Москалівка*, -и, ж.: 1) р., п. Десни л. Пд. Бугу; *Москалевка* (Машт., ДБ, 34; Тверит., 24); 1755, «rzczyzki Moskalowki» (ТК ЦНБ); Moskalówka (SG, VI, 705); *Маскал* (Менде); 2) руч., п. Дніпра; с. Тростянець Канівськ. р-ну Черкаськ. обл.; *Москалівка* (ОКІМ).

*Москаль*, -й, ч.: 1) *потік*, смт Міжгір'я Закарпатськ. обл.; 20-і рр. XX ст., *Москаль* (Петров, 25, 29); 2) р., л. рук. Дніпра; між рр. Котівка й *Московка*; Горностаївськ. р-н Херсонськ. обл.; *Москаль* (Машт., Дн., 90); між рр. Котівка і *Московка*; *Кбнка* (НРЗХ, 88).

*Москальцева*, -ої, ж.; б., л. Берестової п. Кам'янки п. Вовчої л. Самари л. Дніпра; *Москольцева* (1892, ГИАУ, 41); *Москальцева* (ГІЮР, 53).

*Московець*, -івця, ч.; *потік*, с. Сускове Свальявськ. р-ну Закарпатськ. обл.; 20-і рр. XX ст., *Московицький* (Петров, 53); *Мбск'двци*' (1973, МЕ).

*Московка*, -и, ж.; бб.: 1) л. Великохуторянської п. Середнього Бурлука л. Сіверськ. Дінця п. Дону; *Московка* (1845,



КОЧ; 1863, ВТКХГ; Машт., Дон, 45); 2) л. Дубової л. Вовчої л. Самари л. Дніпра; *Московка* (у верхів'ї х. *Московскій*) (ВТКЕГ); 3) л. Курульки л. Сухого Торця л. Казенного Торця п. Сіверськ. Дінця п. Дону; *Московка* (ГОИУ, 158; Машт., Дон, 55); 4) л. Рогачика л. Дніпра; Верхньорогачицьк. р-н Херсонськ. обл.; *Москівка* (ОКІМ); 5) п. Уди п. Сіверськ. Дінця п. Дону; *Московка* (1863, ВТКХГ; Машт., Дон, 46); 6) л. Дніпра; між рр. *Москаль* і *Дашківка*; *Московка* (Машт., Дн., 90); пор. с. *Московка* Вільнянськ. р-ну Запорізьк. обл.; 7) п. *Мокрої Московки* (біля гирла) л. Дніпра; Запорізька обл.; *Московская* (1898, ГИАУ, 281).

**Москівська**, -ої, ж.; б., л. Кінської л. Дніпра, нижче б. Оріхова; *Московская* (1862, ВТКГ).

**Мослінський**, -ого, ч.; яр, л. Плотви л. Вовчої п. Сіверськ. Дінця п. Дону; *Мослинскій* (1863, ВТКХГ); *Мослинский* (Машт., Дон, 44).

**Мосорів**, -ового, ч.; яр, п. Сіверськ. Дінця п. Дону; *Мосоровъ Байракъ* (1863, ВТКХГ); *Масаровъ байракъ* (ГОИУ, 21—22); *Мосоров* (Машт., Дон, 49); пор. кол. с. *Мосорів Байрак* Балаклійськ. р-ну Харківськ. обл. (АТПУ — 1969, I, 409).

**Моства́**, -ї, ж.; рр.: 1) п. Ужа п. Прип'яті п. Дніпра (КРУ, 37); нп Каленське, Ходаки Коростенськ. р-ну Житомирськ. обл. (ОКІМ); *Мостова* (Дрозд, МРУ, 447); *Mostwa, Msta* (Rozw., 132); *Моства́* (КРУ, 87); 2) с. Йосипівка Малинськ. р-ну Житомирськ. обл.; *Моства́* (ОКІМ).

**Мостена**, -и, ж.; р., с. *Мостище* Києво-Святошинськ. р-ну Київськ. обл.; *Мостена* (1686, «до р'чки *Мостена*», Выписка, 5).

**Мостець**, Мостця, ч.; стр., бас. Уборті п. Прип'яті п. Дніпра; с. Хочине Олевськ. р-ну Житомирськ. обл.; *Мостецъ* (Тутк., Уборть, 127).

**Мостецький**, -ого, ч.; потік, п. Ужа л. Лабірця п. Бодрогу п. Тиси л. Дунаю; с. Мирча Великоберезнянськ. р-ну Закарпатськ. обл.; 30-і рр. XX ст., *Mostecký, Мостецький* (Wiesner, 43, 62); *Мирецький, Мѣрицкій* (?) (Петров, 61).

**Мости́ща**, -їщ, мн.; р., л. Ворзни л. Дніпра; с. Неданчичі Ріпкинськ. р-ну Чернігівськ. обл.; *Мостища* (1785, ОАІМ, 6).

**Мостова́**, -ої, ж.; бб.: 1) л. Ожерельної (у верхів'ї) л. Кінської л. Дніпра; *Мостовая* (1862, ВТКГ); 2) п. Берестової п. Кінської л. Дніпра; *Мостовая* (1862, ВТКГ); пор. с. *Мостове* Токмацьк. р-ну Запорізьк. обл.; 3) р., л. рук. Ворскли л. Дніпра; Полтавська обл.; *Мостовая* (Машт., Дн., 76).

**Мостовий**, -ого, ч.; яр, п. Студенка л. Уди п. Сіверськ. Дінця п. Дону; *Мостовой* (1845, ПОЧ).

**Мбта**, -и, ж.; р., пр. Свіси л. Івоту л. Десни л. Дніпра; Ямпільськ. р-н Сумськ. обл.; *Мота* (1899, Рус., ОЧГ, 15).

**Моті́лівка**, -и, ж.; р., л. Павлівки п. Гнялого Тікичу л. Тікичу п. Сняхохи л. Пд. Бугу; *Мотылевка* (Машт., ДБ, 39).

**Моті́р**, -ї, ч.; р., л. рук. Псла л. Дніпра; Сумська обл.; *Мотырь* (Машт., Дн., 69).

**Мотрина**, -ої, ж.; р., п. Серету л. Дунаю; смт Берегомет (г. *Мотрина*) Вижиницьк. р-ну Чернівецьк. обл.; *Мотрина* (Карп., 157; Карп., Серет, 93).

**Мотря**, -ї, ж.; стр., с. Яреськи Шишацьк. р-ну Полтавськ. обл.; *Мотря* (ОКІМ).

**Мохів**, -ова, ч.; р., л. Сули л. Дніпра; Сумська обл.; *Моховецъ* (1852, Ар., III, 36); *Моховъ* (Машт., Дн., 58).

**Мохна**, -и, ж.; р., п. Красної л. Дніпра; с. Долина, гирло проти с. Шербанівка Обухівськ. р-ну Київськ. обл. (Похил., УКР, 126); *Мохна* (Де-ла-Флиэ, 562; Похил., 44; Похил., УКР, 126).

**Мохна́та**, -ої, ж.; р., п. Сможанки п. Стрия п. Дністра; с. *Мохната* Турківськ. р-ну Львівськ. обл.; *Mochnate* (SG, VI, 559; X, 919); *Мохнатая* (Машт., ДБ, 7; WRG, III, 324).

**Мохна́тий**, -ого, ч.; потоки: 1) л. Хустця п. Тиси л. Дунаю; с. Копашневе Хустськ. р-ну Закарпатськ. обл.; *Мохнатый* (1971, МЕ); пор. ліс *Мохнатий* (Петров, 13); 2) л. Ріки п. Тиси л. Дунаю; с. Вучкове Міжгірськ. р-ну Закарпатськ. обл. (1971, МЕ); пор. 60-ї рр. XIX ст., *Mochnati* (Петров, 29); 30-і рр. XX ст., *Mochnatý, Мохнатый* (Wiesner, 50, 62).

**Мохна́ч**, -а, ч.; р., п. Сули л. Дніпра; с. *Мохнач* Чорнобаївськ. р-ну Черкаськ. обл.; *Мохначъ* (1859, СНМ, Пл, 41; Машт., Дн., 62).

**Мохна́чка**, -и, ж.; р., п. Ірпеня п. Дніпра; с. *Мохначка* Попільнянськ. р-ну Житомирськ. обл.; *Мохначка* (Похил., 229).

**Мохова́**, -ої, ж.; р., п. Дніпра; Києво-Святошинськ. р-н Київськ. обл.; *Мѣхова* (СНМ, Кв, 39); *Моховая* (Машт., Дн., 49).

**Моховий**, -ого, ч.; яр, п. Піщаного п. Жолобка п. Бабки п. Сіверськ. Дінця п. Дону; *Моховой* (1845, КОЧ).

**Мойцький**, -ого, ж.; руч., пр. Кістячки пр. Будакви л. Сули л. Дніпра; с. Остапівка Лубенськ. р-ну Полтавськ. обл.; *Моцкій* (1785, ОРЧН, 23).

**Моцько́ва**, -ої, ж.; р., л. Дніпра; с. Петро-Свистунове Вільнянськ. р-ну Запорізьк. обл.; проти о-ва Орлового (ОКІМ); *Моцковая* (ВЗК, 177).

**Мочакі́**, -ів, мн.; р., п. Бишкіна п. Сіверськ. Дінця п. Дону; *Мочаки* (1863, ВТКХГ; Машт., Дон, 48).

**Мочані́вський**, -ого, ч.; потік, с. Ужох Великоберезнянськ. р-ну Закарпатськ. обл.; 20-і рр. XX ст., *Мочанівскій* (Петров, 65).

**Мб́чар**, -у, ч.; бб.: 1) с. Володимирівка Таращанськ. р-ну Київськ. обл.; *Мбчар* (1974, Анк.); 2) с. Насташка Рокитнянськ. р-ну Київськ. обл.; *Мбчар* (1974, Анк.); 3) с. Черкас Білоцерківськ. р-ну Київськ. обл.; *Мбчар* (1974, Анк.); 4) с. Мала Антонівка Білоцерківськ. р-ну Київськ. обл.; *Мбчар* (1974, Анк.); потоки: 5) л. Стривігору л. Дністра; нп Катине; с. *Лопушниця* Старосамбірськ. р-ну Львівськ. обл.; *Мо-*

*czar, Łopusznica* (SG, VI, 560; XI, 425); *Мочась* — помилк., *Моґас* (Машт., ДБ, 4); 1766, с. Веряця Виноградівськ. р-ну Закарпатськ. обл.; 20-і рр. ХХ ст., *Мочарь* (Петров, 36).

*Мочара*, -и, ж.; потік, с. Малий Рожин Косівськ. р-ну Івано-Франківськ. обл.; 1766, *Rotok Moczara* (Hrabec, 58); *Мочара* (WRG, III, 328).

*Мочарі*, *Мочарів*, *мн.*: 1) потік, пр. Опору п. Стрия п. Дністра; смт Славське Сколівськ. р-ну Львівськ. обл.; *Мочарі* (ОКІМ); 2) руч., с. Павликівка Калуськ. р-ну Івано-Франківськ. обл.; *Мочари* (ОКІМ).

*Мочарівка*, -и, ж.; потік, с. Неліпине Свалявськ. р-ну Закарпатськ. обл.; *Мочаріу́ка* (1972, МЕ).

*Мобарка*, -и, ж.; потік, с. Веряця Виноградівськ. р-ну Закарпатськ. обл.; 20-і рр. ХХ ст., *Мочарка* (Петров, 36).

*Мочарків Ярок*, -ового Ярка, ч.; потік, с. Жукове Мукачівськ. р-ну Закарпатськ. обл.; *Мочаркуй Ярок* (1973, МЕ).

*Мочарний*, -ого, ч.; потоки: 1) п. Боржави п. Тиси л. Дунаю; с. Приборжавське Іршавськ. р-ну Закарпатськ. обл. (1973, МЕ); 60-і рр. ХІХ ст., *Močarni* (Петров, 20); 20-і рр. ХХ ст., *Мочарний* (там же, 30); 2) п. Пробійни л. Білого Черемошу п. Черемошу п. Пруту л. Дунаю; с. Гринява Верховинськ. р-ну Івано-Франківськ. обл.; *Mosczegny* (SG, VI, 561; IX, 42; Hrabec, 78); *Мочарний* (WRG, III, 328); 3) п. Сівки п. Дністра; смт Войнилів Калуськ. р-ну Івано-Франківськ. обл.; *Moczarny* (SG, VI, 561); *Мочарний* (WRG, III, 328); 4) бас. р. Осави п. Ріки п. Тиси л. Дунаю; с. Кошелеве Хустськ. р-ну Закарпатськ. обл.; *Мочарний* (1971, МЕ); 20-і рр. ХХ ст., *Мочарний* (Петров, 13).

*Мочарні*, -их, *мн.*; р., с. Сянки Турківськ. р-ну Львівськ. обл.; пор. *Mosczagie* п. Глибоких п. Сяну п. Вісли (НВ, 86).

*Мобарський*, -ого, ч.; стр., с. Володимирівка Гарашанськ. р-ну Київськ. обл.; *Мобарський* (1974, Анк.).

*Мочарський Потік*, -ого -оку, ч.; потік, л. Тур'ї л. Ужа л. Лабірця п. Бодрогу п. Тиси л. Дунаю; смт Тур'ї Ремети Перечинськ. р-ну Закарпатськ. обл.; *Мочарський П'бтук* (ОАІМ).

*Мочая*, -ї, ж.; потік, п. Латерового л. Латориці л. Бодрогу п. Тиси л. Дунаю; с. Завадка Воловецьк. р-ну Закарпатськ. обл.; 30-і рр. ХХ ст., *Močaja*, *Мочая* (Wiesner, 41, 62).

*Мочила*, -йл, ж.: 1) потік, с. Вишка Великоберезнянськ. р-ну Закарпатськ. обл.; 20-і рр. ХХ ст. (Петров, 67); 2) р., п. Чорної Води бас. Латориці л. Бодрогу п. Тиси л. Дунаю; *Мочіла* (КРУ, 22).

*Мочило*, -а, с.; потоки: 1) с. Бородівка Мукачівськ. р-ну Закарпатськ. обл.; *Мочило* (1973, МЕ); 2) с. Велика Копаня Виноградівськ. р-ну Закарпатськ. обл.; 20-і рр. ХХ ст., *Мочило* (Петров, 32); 3) рук. Дністра; с. Головецьке Старосамбірськ. р-ну Львівськ. обл.; *Мочіло* (ОКІМ).

*Мочильський*, -ого, ч.; потік, л. Ужа л. Лабірця п. Бодрогу п. Тиси л. Дунаю; с. Невизьке Ужгородськ. р-ну Закарпатськ. обл. (МЕ, 1973); 20-і рр. ХХ ст., *Мочильскій* (Петров, 61).

*Мочихвіст*, -оста, ч.: 1) потік, л. Пруту л. Дунаю; поч. в с. Товмачик, гирло в с. Шепарівці Коломийськ. р-ну Івано-Франківськ. обл.; *Moczuchwost* (SG, VI, 562; IX, 108); 1788, *Moczuchwost*, *moczuchwost* (Hrabec, 78); *Мочухвост* (WRG, III, 328); рр.: 2) л. Пд. Бугу; між рр. Іква і Велика Руда (Машт., ДБ, 34); *Мочихвостъ* (Менде; Машт., ДБ, 34); Тверит., 23); *Moczuchwost* (SG, III, 257); 3) п. Дроздівця п. Шестена л. Ужа п. Прип'яті п. Дніпра; Коростенськ. р-н Житомирськ. обл.; *Мочихвостъ* (Машт., Дн., 156); 4) пр. Слоновик п. Стиру п. Прип'яті п. Дніпра; с. Шнирів Бродівськ. р-ну Львівськ. обл.; *Мочихвіст* (ОКІМ).

*Мочінка*, -и, ж.; р., л. Латориці л. Бодрогу п. Тиси л. Дунаю (КРУ, 21); чк назва р. Латориці, с. Знячове Мукачівськ. р-ну Закарпатськ. обл.; *Мочонка* (МЕ); 1243, *Machaluncha*; 1282, *Machalmicha*; на межі ХІХ—ХХ ст., *Mocsonka* (Görfly, 537).

*Мочуленка*, -и, ж.; рр.: 1) л. Полохачівки л. Дівошину п. Ясенця п. Славчени п. Прип'яті п. Дніпра; *Мачуленка* (Машт., Дн., 153); с. *Мочульня* Овруцьк. р-ну Житомирськ. обл.; 2) п. Вілії п. Случі п. Горні п. Прип'яті п. Дніпра; Березнівськ. р-н Ровенськ. обл.; *Мочуленка* (Машт., Дн., 169); пор. с. *Мочулянка* того ж р-ну; 3) п. Глянної п. Норина л. Ужа п. Прип'яті п. Дніпра; Овруцьк. р-н Житомирськ. обл.; *Мочуленка* (Машт., Дн., 158).

*Мочулища*, -иш, *мн.*; р., п. Вільшанки л. Берюху л. Клевені п. Сейму л. Десни л. Дніпра; Сумська обл. (ОКІМ); *Мочулища* (Машт., Дн., 225).

*Мочу́лка*, -и, ж.; р., п. Удичу л. Пд. Бугу (Тр. Под., IX, 335); нп *Велика Мочулка* й *Мала Мочулка* Теплицьк. р-ну Вінницьк. обл.; *Moczulka* (SG, VI, 562); *Малая Мочулка* (Тверит., 26).

*Мошенка*, -и, ж.; р., л. Ворскли л. Дніпра; с. *Мошенка* Охтирськ. р-ну Сумськ. обл.; *Мошанка* (1857, ОХГ, 20); *Мошенка* (Машт., Дн., 75); *Мошна* (1972, МЕ).

*Мошина*, -ої, ж.; р., п. Немилянки п. Случі п. Горні п. Прип'яті п. Дніпра; Баранівськ. р-н або Новоград-Волинськ. р-н Житомирськ. обл.; *Мошина* (Машт., Дн., 165).

*Мошків*, -оба, ч.; потоки: 1) л. Лютянки л. Ужа л. Лабірця п. Бодрогу п. Тиси л. Дунаю; с. Люта Великоберезнянськ. р-ну Закарпатськ. обл. (ОАІМ); 2) л. Шубранця л. Пруту л. Дунаю; с. Черленівка Новоселицьк. р-ну Чернівецьк. обл.; г. *Мошкова*; *Moszków*, *Muska* (SG, VI, 730); *Szegpenkuj*, *Чорненький*, зрідка *Чорний*; 1774, *Czernankj*; 1886, *Moszków*, *Мошків*, *Мбшкоф*, *Мушків* (Карп., 157); *Мбшків*—помилк. (КРУ, 28).

*Мбшківка*, -и, ж.; р., л. Красногірки п. Ужа п. Прип'яті п. Дніпра; Коростенськ. р-н Житомирськ. обл.; *Мошкова* (Машт.,

Дн., 155); пор. с. *Мошківка* того ж р-ну й обл.

**Мóшкова**, -ої, ж.; р., п. Дніпра; с. Боровиця Чигиринськ. р-ну Черкаськ. обл.; *Мóшкова* (ОКІМ).

**Мошколовець**, -івця, ч.; потік, п. Боржави п. Тиси л. Дунаю; с. Білки Іршавськ. р-ну Закарпатськ. обл. (1973, МЕ); 20-і рр. ХХ ст., *Мошколовець* (Петров, 38); пор. дол. *Мошколовець* (там же).

**Мошля́нка**, -и, ж.; р., бас. Ужа п. Прип'яті п. Дніпра; пд.-зх. Коростенськ. р-ну Житомирськ. обл.; *Мошля́нка* (ТФ, II, 227).

**Мошна́**, -ї, ж.; рр.: 1) л. Вільшанки п. Нохаєва п. Дніпра; с. *Мошни* Черкаськ. р-ну й обл.; *Мосзна* (Пенкевич, 104); *Мошна* (1594, Мем. ЮР. I, 162; 1625, КС; 1889, X, 55; КБЧ, 108); *Мошна*, *Nochajew* (*Mosz.*, 178); 2) л. Студениці л. Дністра; кол. м. Жванчик Хмельницьк. обл.; *Moszpa* (SG, VI, 731; XI, 499).

**Мошова́**, -ої, ж.; р., л. Колодницьі п. Дністра; між рр. Мутний і Криниця; *Moszowa* (Машт., ДБ, 6).

**Мошурі́вка**, -и, ж.; р., п. Гірського Тікичу п. Тікичу п. Синюхи л. Пд. Бугу (1970, МЕ); с. *Мошурів* (відоме з XVI ст.) Тальнівськ. р-ну Черкаськ. обл. (Юркевич, 17); *Мошуровъ* (Машт., ДБ, 38); *Muszurów* (SG, XII, 695); *Мошурів* (КРУ, 65); *Курячий Брід*, *Романівка*, *Романка* (1970, МЕ).

**Мошана́**, -ої, ж.; р., п. Рати л. Зх. Бугу п. Вісли; *Moszczana*, *Moszczona*, *Moszczanka*; у середн. течії — *Mielniczny Potok*, *Mielniczne* (НВ, 148); с. Липник Нестеровськ. р-ну Львівськ. обл. (SG, III, 789); пор. с. *Мошана* того ж р-ну.

**Мошани́ця**, -ї, ж.; р., п. Норина л. Ужа п. Прип'яті п. Дніпра (КРУ, 87); Лугинськ. і Овруцьк. р-ни Житомирськ. обл.; *Мошаниця* (Машт., Дн., 158); пор. нп *Мошаниця* Лугинськ. й Овруцьк. р-нів Житомирськ. обл.

**Мошанка́**, -и, ж.; р., п. Рати л. Зх. Бугу п. Вісли; *Moszczanka*, у верхів'ї — *Нгабпик* (НВ, 148); с. Замок Нестеровськ. р-ну Львівськ. обл. (ІМСУ, Лв, 534).

**Мошана́**, -ої, ж.; б., п. Мокрого Яру п. Уди п. Сіверськ. Дінця п. Дону; *Мошаная* (1863, ВТКХГ; Машт., Дон, 46).

**Мо́щене Болото́**, -ого -а, с.; р., л. Клевені п. Сейму л. Десни л. Дніпра; Сумська обл.; *Мошченое Болото* (Машт., Дн., 225).

**Мошчє́нский**, -ого, ч.; руч., пр. Тетиви п. Снову п. Десни л. Дніпра; с. *Мошченка* Городнянськ. р-ну Чернігівськ. обл. (1785, ОАІМ); *Мошчонка* (1765—1769, ОРОМ, ЧП, 75)

**Мошчінська́**, -ої, ж.; б., л. Вільхової п. Лугані п. Сіверськ. Дінця п. Дону; *Мошчинская* (ВТКЕГ; Машт., Дон, 63); *Мащинский Яр* (АС).

**Мошчун́**, -а, ч.; р., п. Ірпеня п. Дніпра; с. Мошун Києво-Святошинськ. р-ну, гирляді смт Гостомель Ірпінськ. міськради Київськ. обл.; *Мошчунъ* (Фунд., 41; Де-ла-Флиз, 790; Похил., 15; Похил., УКР,

17; СНМ, Кв, 14); *Мошунка* (Похил., УКР, карта; Машт., Дн., 50); *Мошун* (Макс., Киев., 23).

**Мра́морна**, -ої, ж.; б., Сімферопольськ. р-н Кримськ. обл.; *Мраморная* (РПГО, XIV, 733); пор. с. *Мраморне* того ж р-ну й обл.

**Мрaнь**, -ї, ж.; р., п. Лугані п. Сіверськ. Дінця п. Дону; *Мрань* (ГИПБУ—1894, 172).

**Мрeє**, -я, с.; потік, смт Верховина Івано-Франківськ. обл.; *Мреје* (Hrabec, 78); *Мреє* (WRG, III, 334).

**Мрiнка́**, -и, ж.; р., бас. Остра л. Дніпра; с. *Мрин* Носівськ. р-ну Чернігівськ. обл.; *Мринка* (1765—1769, ОРОМ, НП, 157).

**Му́дрин**, -а, ч.; р., л. Мутиці п. Уборті п. Прип'яті п. Дніпра; Олевськ. р-н Житомирськ. обл.; *Мудринъ* (Машт., Дн., 148).

**Мужевá Доли́на**, -ої -и, ж.; р., л. Грунь-Черкесу л. Грунь-Ташані л. Псла л. Дніпра; смт Опішня Зіньківськ. р-ну Полтавськ. обл.; *Мужевий* (1785, ОАІМ, 28; 1859, СНМ, Пл, 63); *Мужева Балка* (1859, СНМ, Пл, 65); *Мужева Долина* (Машт., Дн., 70).

**Му́жиків**, -ова, ч.; потік, л. Боржави п. Тиси л. Дунаю; с. Березники Свалявськ. р-ну Закарпатськ. обл.; *Мужикиўй* (1971, МЕ); 30-і рр. ХХ ст., *Mužikův*, *Мужиков* (Wiesner, 52, 62).

**Му́зичина**, -ої, ж.; б., п. Голої Долини л. Сухого Торця л. Казенного Торця п. Сіверськ. Дінця п. Дону; *Музичина* (ГОИУ, 171; Машт., Дон, 56); *Музичине* (Експ.).

**Музу́рман**, -а, ч.; р., л. рук. Дніпра; між рр. Здумівка й Лопушка; *Музурманъ* (Машт., Дн., 84); *Музурманна* (ІЗК, I, 274); *Музурманівка* (НРЗХ, 64).

**Мука́щина**, -ої, ж.; б., л. Очеретної л. Комишувахи п. Береки п. Сіверськ. Дінця п. Дону; *Мукащина* (1863, ВТКХГ; Машт., Дон, 50).

**Му́кша**, -ї, ж.; р., л. Дністра (КРУ, 47); між рр. Смотрич і Баговниця; поч. вище с. Зеленеч, тече через нп Балин, Чечельник Дунаєвськ. р-ну Хмельницьк. обл.; *Muksza* (SG, VI, 801); *Велика Мукша*; *Мукша*; 1646, «за р. Мукушо» (Тр. Под., IX, 424, 398); 1374, «a miedzi Muxa y Vahawiczam... do Muxe, a Muxa dolet» (ОКІМ); *Muksza*, *Muzza* (Машт., ДБ, 25); *Mukza* (Ляск., 11); пор. нп *Велика Мукуша*, *Середня Мукуша* і *Мала Мукуша*, *Мукуша-Боришківецька*, *Мукуша-Китайгородська*, *Мукуша-Колубавська*, *Мукуша-Панівецька*, *Слобода-Мукушанська* в кол. Кам'янецьк. пов. (Тр. Под., IX, 393, 407, 425 та ін.).

**Мула́виця**, -ї, ж.; р., пр. Луги п. Зх. Бугу п. Вісли; Володимир-Волинськ. р-н Волинськ. обл.; *Muławica* (НВ, 151).

**Муле́йки**, -ейок, мн.; потік, с. Розтоки Косівськ. р-ну Івано-Франківськ. обл.; 1762, «ро Potok Muleyki» (Hrabec, 121); *Мулейки* (WRG, III, 339).

**Мулува́та**, -ої, ж.; потік, с. Устеріки Верховинськ. р-ну Івано-Франківськ.

обл.; 1770, Mułowatey; 1780, po Mułowaty, Mułowata (Hrabec, 82); *Муловата* (WRG, III, 339).

**Мулува́тий**, -ого, ч.; потоки: 1) л. Тисівця л. Дереглуя п. Пругу л. Дунаю; с. Снячів (кут *Мулуватий*) Сторожинецьк. р-ну Чернівецьк. обл.; *Молова́тий*; 1855, Mołowatyj; 1903, Malowatei (Карп., 157); 2) с. Полянки Верховинськ. р-ну Івано-Франківськ. обл.; 1780, Mułowaty Potok (Hrabec, 62, 82).

**Мулька́ель**, -ю, ч.; руч., бас. Чорн. моря; Малоріченська с/Р Алуштинськ. міськради Кримськ. обл.; *Мулькаель* (МЕ).

**Му́льний**, -ого, ч.; потік, л. Лужанки п. Тересви п. Тиси л. Дунаю; с. Широкий Луг Тячівськ. р-ну Закарпатськ. обл.; *Му́льний* (1972, МЕ); 20-і рр. XX ст., *Мульний* (Петров, 16); пор. *Мульне* — присілок с. Широкий Луг (Петров, 16).

**Мунчель**, -ю, ч.; потік, п. Дземброні л. Чорного Черемошу л. Черемошу п. Пругу л. Дунаю; смт Верховина Івано-Франківськ. обл.; Munczel (SG, II, 259; VI, 804; Hrabec, 96, 132); пор. г. *Мунчель*.

**Мура́ва**, -и, ж.; р., п. Болотні л. Тетерева п. Дніпра; с. Обуховичі Іванківськ. р-ну Київськ. обл.; *Мурава* (Похил., 133; Похил., УКР, 240; Машт., Дн., 48); *Моур'ава* (OKIM).

**Мура́винка**, -и, ж.; р., п. Язвинки л. Случі п. Горині п. Прип'яті п. Дніпра; Сарненськ. р-н Ровенськ. обл.; *Муравинка* (Дрозд, МРУ, 315).

**Мураві́й**, -і, ж.; рр.: 1) л. Случі п. Горині п. Прип'яті п. Дніпра; Сарненськ. та Дубровицьк. р-ни Ровенськ. обл.; *Мурави́ца* (Машт., Дн., 169); 2) бас. Стиру п. Прип'яті п. Дніпра; пор. *Морави́ца* (*Мурави́ца*) — місцевість у кол. Дубнівськ. пов. (Ук. ПСРЛ, II, 237); *Мурави́цьке* торф. в заплаві р. Ікви у Млинівськ. р-ні Ровенськ. обл. (ТФ, II, 575).

**Мураві́йка**, -и, ж.; рр.: 1) л. Десни л. Дніпра; нп *Вершинова Мураві́йка*, *Бакланова Мураві́йка* Куликівськ. р-ну Чернігівськ. обл.; *Муравейка* (1765—1769, ОРОМ, ЧП, 34; 1872, МОЗУ, I, 3); 2) п. Десни л. Дніпра; с. Змітнів Сосницьк. р-ну Чернігівськ. обл.; *Муравейка* (1710, 1729—1730, ГСМЧП, 124).

**Мураві́йна**, -и, ж.; р., п. Свеси л. Івоту л. Десни л. Дніпра; *Муравейна Шейнка* (1734, ОСМ, II, 486); *Муравелька* (1859, СНМ, Пл, 41); *Муравелька*, *Муравейка*, *Расточная* (Машт., Дн., 204); пор. с. *Муравейна* Глухівськ. р-ну Сумськ. обл.

**Мураві́н**, -ого, ч.; яр, л. Колодязної л. Сухого Торця л. Казенного Торця л. Сіверськ. Діңця п. Дону; *Муравинъ* (1916, ОАІМ); *Муравин* (Машт., Дон, 55); *Муравітельна* (Експ.).

**Мураві́ва**, -ої, ж.; б., л. Мокрої Беречки п. Сіверськ. Діңця п. Дону; *Муравьева* (Машт., Дон, 50); *Мукавьева* — помилк. (1863, ВТКХГ; ГОИУ, 80).

**Мура́вка**, -и, ж.: 1) б., вп. в оз. Медвеже на л. бер. Осколу л. Сіверськ. Діңця п. До-

ну; *Муравка* (1863, ВТКХГ; Машт., Дон, 52); 2) р., л. Прип'яті п. Дніпра; Чорнобильськ. р-н Київськ. обл.; *Прорва*, *Старик*, *Муровка* (Дрозд, МРУ, 433).

**Мура́вля**, -і, ж.; р., поч. з бол. Кораблище, вп. в оз. Дніпрове біля с. Семаки Ріпкинськ. р-ну Чернігівськ. обл.; *Муравля* (1754, ОРЧН, 31; 1859, СНМ, Пл, 54); *Муравля* (1742, СВМ, 101); *Моравля* (1729—1730, ГСМНП, 203).

**Мура́вський**, -ого, ч.; руч., пр. Сули л. Дніпра; с. Сенча Лохвицьк. р-ну Полтавськ. обл.; *Муравський* (1785, ОРЧН, 23).

**Мура́вчина**, -ої, ж.; б., смт Біла Криниця Великоолекса́ндрівськ. р-ну Херсонськ. обл.; *Мура́вчина* (1966, МЕ).

**Мура́в'яна**, -ої, ж.; р., с. Степанівка Ямпільськ. р-ну Сумськ. обл.; *Муравяна* (XVII ст., ОСМ, II, 486).

**Мура́йка**, -и, ж.; р., л. Мідянки л. Тясмину п. Дніпра (Фунд., 44); як л. Мідянки л. Сербрянки л. Тясмину п. Дніпра (Машт., Дн., 63); Черкаська обл.; *Мурайка* (Фунд., 44); *Мурейка* (Машт., Дн., 63).

**Мура́нка**, -и, ж.; р., л. Мошаної п. Рати л. Зх. Бугу п. Вісли; с. Клебани Нестеровськ. р-ну Львівськ. обл.; *Муганка* (SG, III, 789; VI, 308—807; VIII, 879; NW, 148).

**Мура́та**, -и, ж.; р., бас. Кучургана л. Дністра; *Мурата* (WRG, III, 343; СНМ, Хрс, 149); пор. нп *Муратове* й Кучурган Великомихайлівськ. р-ну Одеськ. обл.

**Мура́фа**, -и, ж.; р., л. Дністра (КРУ, 49); між рр. Іоржина та Русава; пас. поблизу с. Голодьки, тече через нп Тараски Хмільницьк. р-ну та *Мурафа*, *Слобода-Мурафська* Шаргородськ. р-ну, гирло вище смт Ямпіль Вінницьк. обл.; *Mogachwa*, *Mogača*, *Mogakwa* (SG, VI, 665); 1383, «у Каменецкомъ повѣте, межи рѣками *Морашками*, до берега *Морашки Сенковской*, ... гдѣ упадають *Морашка Сенковская* у *Мораву Великую*» (АИЮЗР, I, 22); 1579, *Мурахе* (АЮЗР, I, I, 115); «въ реку *Мураховъ*», «рекою *Мураховою*» (1601, АЮЗР, VIII, V, 200); 1649, *Murachwa* (Жерела, XII, 105); XVII ст., *Мугаква* (Ляск., 12); 1774, *Мураква* (Молд., Шмид); 1825, *Мурафа* (Подр. Подол.); 1829, *Мугаба* (Ген. Под.); 1900, *Мурахва* (Жерела, XII, 536)..

**Мура́шка**, -и, ж.; р., п. *Мурафи* л. Дністра (КРУ, 49); с. Кацмазів Жмеринськ. р-ну, смт Шаргород Вінницьк. обл.; *Mogaszka*, *Mugaszka* (SG, I, 825; VI, 665, 667); 1383, *Морашка Сенковская* (АИЮЗР, I, 22); 1601, «до Кочмазовского лѣса, ... где встали речки *Мурашка* и *Мураховъ*» (АЮЗР, VIII, V, 200); *Мушкатовка* (Тр. Под., IX, 724); пор. с. *Мурашка* Барськ. р-ну тієї ж обл.

**Мурашкүва́тий**, -ого, ч.; яр, л. Рубіжної п. Сіверськ. Діңця п. Дону; *Мурашкүва́тий* (1863, ВТКХГ; Машт., Дон, 44).

**Му́рзина**, -ої, ж.; б., п. Довжика п. Великої Кам'янки п. Сіверськ. Діңця п. Дону; *Мурзина* (РКЕ; Машт., Дон, 66);

*Мурзина Первая* (ВТКЕГ; з л. *Мурзина Друга*).

*Мурзина Друга*, -ої -ої, ж.; б., л. *Мурзиної* п. Довжика п. Великої Кам'янки п. Сіверськ. Дінця п. Дону; *Мурзина Вторая* (ВТКЕГ).

*Мурзинка*, -и, ж.: 1) б., п. Харківки (Харкова) л. Уди п. Сіверськ. Дінця п. Дону; *Мурзинка* (1863, ВТКХГ; Машт., Дон, 46); 2) р., п. Бешки п. Інгульця п. Дніпра; смт Нова Прага Олександрійськ. р-ну Кіровоградськ. обл. (1888, МХГ, III, 24); *Мурзінка* (1876, ПХЕВ, ХХІІ, 437); *Мурвинка* (1888, МХГ, III, 24; ВЗК, 140; Машт., Дн., 92).

*Мурзя*, -і, ж.; р., бас. Ужа п. Прип'яті п. Дніпра; нп Краснопіль, Видень Коростенськ. р-ну Житомирськ. обл.; *Мурзя* (1964, МЕ).

*Мурівка*, -и, ж.: 1) б., с. Демівщина Кагарлицьк. р-ну Київськ. обл.; *Муровка* (ОКІМ); рр.: 2) л. Прип'яті п. Дніпра; Чорнобильськ. р-н Київськ. обл.; *Муровка* (Машт., Дн., 154); 3) с. Конятин Сосницьк. р-ну Чернігівськ. обл.; *Мурівка* (1969, МЕ); пор. там же с. *Мурівка*.

*Мурівлянка*, -и, ж.; б., п. Березової л. Бабки п. Сіверськ. Дінця п. Дону; *Муровлянка* (1863, ВТКХГ; Машт., Дон, 45).

*Мурінчин*, -ого, ч.; потч., л. Брадульця л. Сухаря (Колочавки) л. Терєблі п. Тиси л. Дунаю; с. Колочавка Міжгірськ. р-ну Закарпатськ. обл.; *Мурінчин* (1972, МЕ).

*Мурований*, -ого, ч.: 1) р., п. Свині п. Ратні л. Зх. Бугу п. Вісли; Нестеровськ. р-н Львівськ. обл.; Mигowany (HW, 367); 2) яр, п. Янчокраку л. Кінської л. Дніпра; *Мурованой* (1787, АТО, ПМУ; РА—1792, КТО); пор. с. *Мурована* Котовськ. р-ну Одеськ. обл.

*Мурованка*, -и, ж.; рр.: 1) л. Роставиці л. Росі п. Дніпра; Ружинськ. р-н Житомирськ. обл.; *Мурованка* (СНМ, Кв, 48; Машт., Дн., 55); *Мурованка* (КРУ, 103); 2) п. Дністра; між рр. Китроси й Казимира (Машт., ДБ, 25); с. *Мошанець* Кельменецьк. р-ну Чернівецьк. обл.; *Мош* (?), *Мураванка* (Серг., Бесс., 334; Карп., 157); *Мурованка* (Машт., ДБ, 25).

*Муром*, -у, ч.; р., л. Харківки (Харкова) л. Уди п. Сіверськ. Дінця п. Дону (1697, ОХЕ, II, 176; КРУ, 141); *колодязь Муромъ* або «*Муромъ-колодезь*» (1659, АМГ, II, 681); *Муромъ* (1787, АХН, КХУ); *Муранъ* (1850, ВСОРИ, ХГ, 28); *Мурамчикъ* (1864, СНМ, Хрк, 20); *Муромка* (1843, ВГСС, III, 589); *Муром* (КРУ, 141); пор. с. *Муромъ* (1705, МИКБ, II, 140—141; 1773, там же, 326; 1898, ККГ); х. *Муромъ* (Окопъ), х. *Мурамчикъ* (1864, СНМ, Хрк, 16, 20).

*Мурча*, -і, ж.; р., п. Здвижу п. Тетерева п. Дніпра; *Мурча* (Фунд., 40).

*Мусараш*, -у, ч.; руч., пр. Єні-Сали п. Ангари л. Салгиру бас. зат. Сиваш, зх. бер. Азовськ. моря; Сімферопольський р-н Кримськ. обл. (ПКТГ—1889, 19).

*Мусорова*, -ої, ж.; б., п. Середнього Бурлука л. Сіверськ. Дінця п. Дону; *Мусорова* (1845, КОЧ).

*Мутвиця*, -і, ж.; рр.: 1) л. Кремни п. Жерева л. Ужа п. Прип'яті п. Дніпра; Луґинськ. р-н Житомирськ. обл.; *Мутвиця* (Машт., Дн., 156); 2) л. Перерослі л. Ствиґи п. Прип'яті п. Дніпра; Рокитнівськ. р-н Ровенськ. обл.; *Мутвиця* (Машт., Дн., 145); 3) л. Тні п. Случі п. Горині п. Прип'яті п. Дніпра; Новоград-Волинськ. р-н Житомирськ. обл.; *Мутвиця* (Машт., Дн., 166); 4) п. Вижівки п. Прип'яті п. Дніпра; *Мутвиця* (Машт., Дн., 139); 5) п. Уборті п. Прип'яті п. Дніпра; між рр. Криниця та Погранична; с. Сушани Олеськ. р-ну Житомирськ. обл.; *Мутвиця* (Тутк., Уборг, 38; Машт., Дн., 148); 6) п. Уборті п. Прип'яті п. Дніпра; між рр. Кам'янка та Пережога (Машт., Дн., 148); Олеськ. р-н Житомирськ. обл.; Mutwica, Matwica (SG, XII, 734); 7) п. Ужа п. Прип'яті п. Дніпра; Поліськ. р-н Київськ. обл.; *Мутвиця* (Машт., Дн., 159); 8) с. Любовичі Малинськ. р-ну Житомирськ. обл.; *Мутвиця* (ОКІМ).

*Мутв'янка*, -и, ж.; руч., кол. с. Глібів Хутір Городнянськ. р-ну Чернігівськ. обл.; *Мутвянка* (1885, МОЗУ, XIV, 109).

*Мутєнька*, -и, ж.; р., с. Буки Житомирськ. р-ну й обл.; *Мутєнька* (1936, МЕ).

*Мутівка*, -и, ж.; потік, п. Чевчи л. Лімниці п. Дністра; вище потоку Липовецького; с. Суходіл Рожнятівськ. р-ну Івано-Франківськ. обл.; Мєсіwka (SG, I, 783).

*Мутній*, -ого, ч.; р., рук. Колониди п. Дністра; між рук. Річка й р. Мошова; *Мутній*, Mutny (Машт., ДБ, 6; WRG, III, 351).

*Мутниця*, -і, ж.; р., л. Пісочної п. Стиру п. Прип'яті п. Дніпра; Ківерцівськ. та Маневийськ. р-ни Волинськ. обл.; *Мутниця* (Машт., Дн., 141).

*Мутова*, -ої, ж.; б., л. Верхньої Терси л. Вовчої л. Самари л. Дніпра; *Мутова* (ВТКЕГ).

*Мутовий*, -і, ж.; р., п. Уборті п. Прип'яті п. Дніпра; між рр. Зольна та Кам'янка; Олеськ. р-н Житомирськ. обл.; *Мутовиця* (Машт., Дн., 147).

*Муха*, -и, ж.; р., л. Збруча л. Дністра (КРУ, 46); між рр. Ошука й *Мушка*, нижче смт Сатанів Городоцьк. р-ну; тече через нп Вільхівці і Кузьминчик, гирло поблизу с. Гусятин Черновецьк. р-ну Хмельницьк. обл.; Mucha (SG, VI, 789, 816; XIV, 532); Olchowka, *Ольхова* (Машт., ДБ, 24); *Ольхова*, *Рудка* (Тр., Под., IX, 483); *Тарнорудка*, Muszka, Rudka, Tarporudka (WRG, III, 351).

*Мухавець*, *Мухавця*, ч.; рр.: 1) л. Гуйви п. Тетерева п. Дніпра; с. Гальчин Андрушівськ. р-ну Житомирськ. обл.; *Мухавець* (ОКІМ); 2) пр. Ромна п. Сули л. Дніпра; м. Ромни Сумськ. обл.; *Мухавець* (1785, ОРЧН, 20; XIX ст., Марк., 358); 3) пр. Удаю п. Сули л. Дніпра; м. Прилуки Чернігівськ. обл.; *Мухавець* (1718, 1724, ОАІМ; 1765—1769, ОСМ, III, 118); 4) стр.,

Хмельницька обл.; *Мухавець* (Бабишин, 26).

**Мухавець-Великий**, -авця -ого, ч.; р., пр. Сули л. Дніпра; с. Глинськ Роменськ. р-ну Сумськ. обл.; *Мухавець Большой* (1786, Шаф., 537).

**Мухавець-Малий**, -авця -ого, ч.; р., пр. *Мухавця-Великого* пр. Сули л. Дніпра; Роменськ. р-н Сумськ. обл.; *Муховець Малий* (1786, Шаф., 537).

**Мухавка**, -и, ж.; р., бас. Хомори л. Случі п. Горині п. Прип'яті п. Дніпра; с. Лавринівці Шепетівськ. р-ну Хмельницьк. обл.; 1893, «с. Лавриновиці при р. *Мухавкѣ*» (Теодор., III, 521).

**Муханів**, -ового, ч.; б., п. Липця л. Харківки (Харкова) л. Уди п. Сіверськ. Дінця п. Дону; *Мухановъ* (1863, ВТКХГ); *Муханов* (Машт., Дон, 47).

**Мухівка**, -и, ж.; р., вп. в Сухоярський став; с. Торчиця Ставищенськ. р-ну Київськ. обл. (ОАІМ); *Мухайка* (ОКІМ).

**Мухова Звбрина** -ої -и, ж.; потч., п. Митєвої п. Довгої л. Боржави п. Тиси л. Дунаю; смт Довге Іршавськ. р-ну Закарпатськ. обл. (1973, МЕ).

**Муховець**, -івця, ч.; р., п. Хомори л. Случі п. Горині п. Прип'яті п. Дніпра (КРУ, 79); *Муховець* (Машт., Дн., 164; Дрозд, МРУ, 241); пор. с. *Мухавець* Збараськ. р-ну Тернопільськ. обл., *Муховецьке* торф. у кол. Грицівськ. р-ні Хмельницьк. обл. (ТФ, II, 730).

**Мухолів**, -а, ч.; р., л. Осколу (суч. Червоноскільськ. вдсх.) л. Сіверськ. Дінця л. Дону; с. Яцьківка Краснолиманськ. р-ну Донецьк. обл.; *Мухолів* (Експ.).

**Мучна**, -ої, ж.; б., л. Губинівки л. Кільчені п. Самари л. Дніпра; *Мучная* (ВТКЕГ; ВГІНУ, 108).

**Мушавець**, -авця, ч.; р., п. Тетерева п. Дніпра; *Мушавець*, *Сухарка* (Фунд., 39).

**Мушинка**, -и, ж.; стр., м. Київ, пн. передмістя Пріорка; *Мушинка* (Нов., 636).

**Мушій**, -я, ч.; потік, л. Путили п. Черемошу п. Пруту л. Дунаю; *Muszy* (SG, IX, 323); як пр. Мошкова; х. *Мушії*, кол. с. Стара Жучка Чернівецьк. р-ну й обл. (Карп., 157).

**Мушка**, -и, ж.; р., п. Збруча л. Дністра; між рр. Вільхова (*Муха*) та Сло-

бідка; с. Вільхівчик Гусятинськ. р-ну Тернопільськ. обл.; *Muszka, Olchówka, Rułka* (SG, VI, 816; XIV, 532); *Мучка, Muszka* (Машт., ДБ, 24).

**Мушкатівка**, -и, ж.; р., л. Мурашки п. Мурафи л. Дністра; тече через с. Пасники, гирло біля с. Носиківка Шаргородськ. р-ну Вінницьк. обл.; *Мушкатовка, Мурашка* (Тр. Под., IX, 724); *Muszkatówka* — помилк. (SG, VI, 667, 816); *Мушкаловка* (WRG, 353).

**Муценце́ва**, -ої, ж.; р., л. Десни л. Дніпра; між рр. Остер і Лабич; Київська обл.; *Муценцова* (Машт., Дн., 213).

**Мчєний**, -ого, ч.; потік, с. Микуличин Надвірнянськ. р-ну Івано-Франківськ. обл.; *Mczenyj* (Hrabec, 71); *Мчений* (WRG, III, 354).

**Мшанá**, бї, ж.; р., л. Молоди л. Лімниці п. Дністра; нп. Лолин Долинськ. р-ну, Перегінське та Осмолода Рожнятівськ. р-ну Івано-Франківськ. обл.; перетинає ліс *Мшаний*; *Мшанá* (ОКІМ); *Миáна* (КРУ, 38); *Mszana* (SG, VI, 646, 781); *Емшана* (Машт., ДБ, 15); як л. Піскави л. Молоди (SG, VIII, 228; WRG, III, 354).

**Мшане́ць**, -ни́я, ч.; потоки: 1) л. Дністра; між рр. Ріп'янка й Гвіздянка; с. *Мшанець*, гирло в с. Головецьке Старосамбірськ. р-ну Львівськ. обл.; *Мшанець*, *Мжанець*, *Мзанієц* (Машт., ДБ, 2); *Мшанець* (КРУ, 31); *Mszaniec* (SG, VI, 783); *Пшинець*<sup>ч</sup>, *Пшанка* (ОКІМ); *Мшанець* (WRG, III, 354); 1790, *Mzaniec* (Galicyja, карта); 2) п. В'яру (Вігору) п. Сяну п. Вісли; с. Грозова Старосамбірськ. р-ну Львівськ. обл.; *Mszaniec* (SG, VI, 783; XIII, 268); *Мшанець* (WRG, III, 354); 3) м. Корсунь-Шевченківський Черкаськ. обл.; *Мшанець* («на реке *Мшанци* и Роси», 1604, АЮЗР, VIII, V, 316).

**Мшáнка**, -и, ж.; р., п. *Мшаної* л. Молоди л. Лімниці п. Дністра; смт Перегінське Рожнятівськ. р-ну Івано-Франківськ. обл.; *Mszanka* (SG, VI, 781; Машт., ДБ, 15).

**М'яговийця**, -і, ж.; потік, л. Топільниці п. Дністра; Львівська обл.; *Мяговице* (SG, VI, 284); *Мяговице* (Машт., ДБ, 3).

**М'якіша**, -і, ж.; р., Чернігівська обл.; *Мякиша* (1859, СНМ, Чрт, 151).



На Бурті *словосп.*; руч. бас. Деркулу л. Сіверськ. Дінця п. Дону (ДСГМ).

На Великім Очереті, *словосп.*; потік, пр. Совиці л. Пруту л. Дунаю; с. Став-

чани (ур. *Великий Очерет*) Кіцманськ. р-ну Чернівецьк. обл. (Карп., 158; ОКІМ).

**Навіна**, -и, ж.; р., кол. с. Мігів Старосамбірськ. р-ну Львівськ. обл. (дол. і ліс *Навіни*) (ОКІМ).

**Наводницький**, -ого, ч.; руч., п. Дніпра; м. Київ (між частинами міста Печерськ

і Звіринець, гирло біля кол. *Наводницької пристані*; Нов., 532); *Наводницький* (Феофілактів, 40; Машт., Дн., 51); *Неводницький* (Оп. КПЛ, 291); *Наводницький* ровчакъ (ИТК, III, 34).

На Водяному, *словосп.*; *руч.*, бас. Деркулу л. Сіверськ. Дінця п. Дону (ДСГМ).

Нагаївська, -ої, *ж.*; б., п. Зеленої п. Самари л. Дніпра; *Нагаєвська* (1863, ВТКХГ).

Нагаївці, -івце, *ч.*; *потік*, с. Тур'я Пасіка Перечинськ. р-ну Закарпатськ. обл.; 20-і рр. ХХ ст., *Нагаювці* (Петров, 61); *пор. ур. Нагаювці* (там же).

Нагольна, -ої, *ж.*; 1) б., л. Айдару л. Сіверськ. Дінця п. Дону; *Нагольня* (Машт., Дон, 61); *яр Нагольний* (АС); *Нагольний Баєракъ* (1863, ВТКХГ); 2) р., л. Міусу, вп. в Азовське море; fl. Nagolnaja (1699, МИРК, карта Пд. Росії Мендена і Брюса); *Кагальникъ* (1786, АВ); *Нагольна* (КРУ, 137); *Нагальная* (СНПД, 141); *Нагульна*, *Нагольня*, *Нагульна* (Експ.), *пор. сл. Нагольня* (ГКЗ; 1828, ОГИМ, 6); *суч. с-ще Нагольне* Шахтарськ. р-ну Донецьк. обл.

Нагольчик, -а, *ч.*; р., п. *Нагольної* л. Міусу, вп. в Азовське море (ГКЗ); *Малая Нагольня* (1778, ГКНА); *Малый Нагольчикъ* (ГГК — 1877); *Нагальчик* (СНПД, 147); *пор. с. Нагольчик* (ВТКЗВД); *сmt Верхній Нагольчик* Антрацитівськ. міськ-ради, *Нижній Нагольчик* Антрацитівськ. р-ну Ворошиловградськ. обл.

На Гузирі, *словосп.*; *руч.*, бас. Деркулу л. Сіверськ. Дінця п. Дону (ДСГМ).

Надеждинська, -ої, *ж.*; р., п. Кар'єрної, вп. в оз. Сасик; Охотниківська с/Р Сакськ. р-ну Кримськ. обл. (ОАІМ); *пор. с. Надеждине* Красноперекоепськ. р-ну.

Надєжний, -ого, *ч.*; *яр*, л. Дуванки п. Красної л. Сіверськ. Дінця п. Дону; *Надежный* (1863, ВТКХГ; Машт., Дон, 57).

Надерівка, -и, *ж.*; р., п. Вілії л. Горині п. Прип'яті п. Дніпра; Шумськ. р-н Тернопільськ. обл.; *Надереневка* (Машт., Дн., 162); *пор. с. Деревівка* Теребовлянськ. р-ну тієї ж обл.

На Долишнім Куті, *словосп.*; *потік*, л. Кам'янки п. Серету л. Дунаю; с. Кам'янка (кут *Долишній*) Глибоцьк. р-ну Чернівецьк. обл. (Карп., 158).

Надош, -у, *ч.*; *рук.* Тиси; с. Тросник Виноградівськ. р-ну Закарпатськ. обл.; 20-і рр. ХХ ст., *Надош* (Петров, 36).

Назора, -и, *ж.*; п. рук. Дніпра; с. Олексівка Солонянськ. р-ну Дніпропетровськ. обл.; *Назора* (СНМ, Ек, 17; Машт., Дн., 85).

Назарат, -у, *ч.*; *потік*, л. Кошелівки п. Лючки л. Пістинки п. Пруту л. Дунаю; нп Яблунів, Уторопи, Стопчатів Косівськ. р-ну Івано-Франківськ. обл.; *Nazarat* (SG, IV, 434; VI, 943); *Назарат* (WRG, III, 368).

Назарівка, -и, *ж.*; р., л. Стиру п. Прип'яті п. Дніпра; *поч. на пн. зх. від с. Вовчицьк Маневецьк. р-ну Волинськ. обл.*, *гирло у Володимирецьк. р-ні* (ур. Пере-

тік) Ровенськ. обл. (Тутк., Луцк., 165—166); *Назаровка* (Машт., Дн., 142).

Назарова, -ої, *ж.*; б., л. Лозовенької л. Береки п. Сіверськ. Дінця п. Дону; *Назарова* (1863, ВТКХГ; Машт., Дон, 50).

Назімків Яр, -ового -у, *ч.*; б., п. Суботу п. Кам'янки л. Росі п. Дніпра; с. Малополовецьк Фастівськ. р-ну Київськ. обл.; *Назімків Яр* (1972, МЕ).

Найдєнова, -ої, *ж.*; б., п. Інгульця п. Дніпра; Херсонська обл.; *Найдєнова* (КРУ, 128); *Найдьонова* (ОАІМ).

Найдьобнів, -ового, *ч.*; *яр*, л. Мурому л. Харкова л. Уди п. Сіверськ. Дінця п. Дону; *Найдєновъ* (1863, ВТКХГ; біля гирла Мурому).

Найманська, -ої, *ж.*; р., бас. Чорн. моря; Кіровськ. р-н Кримськ. обл. (ОАІМ); *пор. Найман* (1865, СНМ, Тв, 103) — *суч. с. Абрикосівка* того ж р-ну.

На Кам'яній Могілі, *словосп.*; *руч.*, бас. Деркулу л. Сіверськ. Дінця п. Дону (ДСГМ).

Наконєчного Хўтір, -ого -ора, *ч.*; б., с. Кривошійніці Сквирськ. р-ну Київськ. обл.; *Наконєчного хўтір* (1974, Анк.).

На Коритах, *словосп.*; б., л. (Малого) Кальчика п. Кальміусу, вп. в Азовське море (Експ.).

Накотилівка, -и, *ж.*; р., л. Сейму л. Десни л. Дніпра; *Накотиловка* (Машт., Дн., 226); *пор. с. Накот* Коропськ. р-ну Чернігівськ. обл.

Накоть, -і, *ж.*; *прот.*, л. Десни л. Дніпра (Машт., Дн., 206); *Накотъ* (1654, ОСМ, II, 315); *пор. с. Накот* Коропськ. р-ну Чернігівськ. обл.

Накрасів, -ового, *ч.*; *потік*, л. Серету л. Дністра; між рр. Звизняч і Звіринець; *поч. у пд. ч. кол. с. Кобиловолоки* Теребовельськ. пов., *тече через с. Папірня* Теребовлянськ. р-ну гирло поблизу с. Скороше Чортківськ. р-ну Тернопільськ. обл.; *Nakrasów, Nekraszów* (SG, VI, 888; X, 444); *Накрасов* (WRG, III, 370); *Накрасовъ* (Машт., ДБ, 22).

Наливач, -а, *ч.*; б., п. Кашлагача п. Мокрих Ялів л. Вовчої л. Самари л. Дніпра; с. Новоукраїнка Мар'їнськ. р-ну Донецьк. обл.; *Наливачева* (ОАІМ); *Наливач* (Експ.).

Налійний, -ого, *ч.*; *яр*, л. Тетліги п. Сіверськ. Дінця п. Дону; *Налійної* (1845, ПОЧ).

На Лісківім, *словосп.*; *потік*, с. Нижній Бистрий Хустськ. р-ну Закарпатськ. обл.; 20-і рр. ХХ ст., «*На Лѣсковімѣ*» (Петров, 5).

Налучна, -ої, *ж.*; б., л. Мокрого Ізюмця л. Сіверськ. Дінця п. Дону (1863, ВТКХГ; Машт., Дон, 51).

Намірів, -ова, *ч.*; *потік*, л. Дністра; між рр. Золотий і Стрипа (*Намѣровъ*; Машт., ДБ, 21); *витік у сх. частині с. Золотий Потік*, *тече через с. Костильники*, гирло нижче с. Миколаївка Бучацьк. р-ну Тернопільськ. обл.; *Namierów* (SG, VI, 893); *Намеров* (WRG, III, 371).

Намітний, -ого, *ч.*; *потік*, пр. Кам'янки л. Оряви л. Опору п. Стрия п. Дністра; с. Орявчик Сколівськ. р-ну Львівськ. обл.;

Namitny (SG, VI, 894; VII, 574); *Намитний* (MRG, III, 371).

*Намулува́тий*, -ого, ч.; *потік*, л. Пробієни л. Білого Черемошу п. Черемошу п. Пруту л. Дунаю с. Гринява Верховинськ. р-ну Івано-Франківськ. обл.; *Namułowatyj*, *Namułowatyj* (Hrabec, 82); *Намуловатий* (WRG, III, 371); *Намуловатий* (МКур.).

*На Підгір'ївці*, *словосп.*; *руч.*, бас. Айдару л. Сіверськ. Дінця п. Дону (ДСГМ).

*Напір*, -ору, ч.; *потік*, л. Ріки п. Латориці л. Бодрого п. Тиси л. Дунаю; с. Ракошин Мукачівськ. р-ну Закарпатськ. обл.; 30-й рр. XX ст., *Nápor*, *Напор* (Wiesner, 42, 62).

*На Попівих Ліках*, *словосп.*; *руч.*, бас. Деркулу л. Сіверськ. Дінця п. Дону (ДСГМ).

*На Потіках*, *словосп.*; *потік*, п. Серету л. Дунаю; с. Старий Вовчинець Глибощк. р-ну Чернівецьк. обл. (Карп., 158).

*Напрасівка*, -и, ж.; р., пр. Обломівки п. Цибульника п. Дніпра (1888, МХГ, III, 8); як п. Цибульника (Машт., Дн., 64); Кіровоградська обл.; *Непрасовка* (1888, МХГ, III, 8); *Напрасовка* (Машт., Дн., 64).

*Напрасна*, -ої, ж.; р., л. Богайчихи л. Дніпра; *Напрасная* (Машт., Дн., 59); як л. Глушихи пр. Сули; с. Артюхівка Роменськ. р-ну Сумськ. обл. (1785, ОРЧН, 20; 1859, СНМ, Пл, 200); *Напрасна* (Стрижак, НРП, 50).

*Напраснікова*, -ої, ж.; б., л. Великої Кам'янки п. Сіверськ. Дінця п. Дону (ВТКЕГ; Машт., Дон, 66).

*На Причепівці*, *словосп.*; *потік*, п. Дражища л. Пруту л. Дунаю; с. Романківці Сокирянськ. р-ну Чернівецьк. обл.; *Напричепівці* (Карп., 158).

*Нараївка*, -и, ж.; р., л. Гнилої Липи л. Дністра (КРУ, 39); витік в зх. частині с. Новосілка, тече через нп *Нараїв*, Куряни, Демя, Гутисько, Підвисоке Березанськ. р-ну Тернопільськ. обл., *Верхня Липиця* і *Нижня Липиця* Рогатинськ. р-ну гірло в смт Більшівці Галицьк. р-ну Івано-Франківськ. обл. (SG, V, 253—254; VI, 904); *Нараєвка*, *Нараювка*, *Lipica*, *Narajówka* (Машт., ДБ, 17); *Нар'айівка* (ОКІМ); 1804, *Narajów* (Allg. Galiz.); *Narajówka* (ОКІМ); *Lipa* (WRG, III, 372).

*Нарастовиця*, -ї, ж.; р., л. *Раставиці* л. Росі п. Дніпра; витік поблизу с. Вчорайше Ружинськ. р-ну, гірло біля с. Павлоч Попільнянськ. р-ну Житомирськ. обл. (Нов., 673); 1683, *Narastowica* (1683, АЮЗР, VI, I, Прилож., 153); *Раставица Верхня* (Нов., 673).

*Настасія*, -ї, ж.; р., смт Куликівка Чернівецьк. обл.; *Настасия* (XIX ст., МОЗУ, I, 2).

*Настасова*, -ої, ж.; б., п. Лугані л. Сіверськ. Дінця п. Дону; *Настасова* (ГИПБУ — 1894, табл., VII).

*Насташка*, -и, ж.; р., п. Черні п. Росі п. Дніпра (Фунд., 43); як л. Черні (Машт., Дн., 55); поч. у с. Чупира, перетнає нп Потівка Білоцерківськ. р-ну, *Насташка* — гірло в с. Острів Рокитнянськ. р-ну Київськ. обл. (Величк., 30); *Нас-*

*ташка* (1597, Похил., 493; 1768, АЮЗР, I, III, 778; Андр., ЛЮ, карта; СНМ, Кв, 90; Величк., 30; Машт., Дн., 55); *Nastaszka* (1765, АЮЗР, VII, III, 101; Grab., 74); *Насташка* (1775, Ист. мат., II, 185); *Насташко* (Фунд., 43); *Жигалка* (Похил., 520); *Стругъ* (СНМ, Кв, 90); *Насташка* (1974, МЕ); *Насташка*, *Струга*, *Жигалка* (1974, Анк.).

*Настечине*, -ого, с.; р-ще, с. Тубільці Черкаськ. р-ну й обл.; *Настечене* (ОКІМ); *Нестечене* (1966, МЕ).

*Настя*, -ї, ж.; р., п. Стубли л. Горині п. Прип'яті п. Дніпра; Дубнівськ. та Ровенськ. р-ни Ровенськ. обл.; *Настья* (Машт., Дн., 162).

*Наталівка*, -и, ж.; б., смт Новопокровка Солонянськ. р-ну Дніпропетровськ. обл.; *Наталівка* (ОКІМ); пор. с. *Наталівка* того ж р-ну.

*Наташчина*, -ої, ж.; б., п. Нагольної (у верхів'ї) л. Міусу, вп. в Азовське море; *Наташкина* (1853, ВТКЗВД — як п. Киселевої п. Нагольної); *Наташкина* (1828, ОГИМ, 7); *Наташкин* (ГК? — як п. яру Киселева п. Нагольної); *Нагольная* (ОГИМ, 7); пор. ур. *Наташкина Балка* (1829, ГОДГК, 255).

*Натічна*, -ої, ж.; б., пр. Кальчика п. Кальміусу, вп. в Азовське море; *Наточна* (Експ.).

*Наугільна*, -ої, ж.; р., л. Красної л. Сіверськ. Дінця п. Дону; *Наугольная* (1863, ВТКХГ; Машт., Дон, 57); *Навгольна*, *Нагільна* (Експ.); яр *Наугольни* (1864; СНМ, Хрк, 147); *Нагольний* (РА—1800, № 36); пор. к. *Наугольний* (СНМ, Хрк, 147); с. *Наугольне* Сватівськ. р-ну Ворошиловградськ. обл.

*Наука́та*, -и, ж.; р., бас. Чорн. моря; гідрографічна система Ялтинськ. міськради в Криму; смт Ореанда Лівадійськ. сел./Р; *Кашата*, *Наука́та*; пор. кол. нп *Наука́та-Багча* (СНМ, Тв, 1865, 89, 92).

*Нау́миха*, -и, ж.; 1) б., п. Кривого Торця п. Казенного Торця п. Сіверськ. Дінця п. Дону; *Наумиха* (ГКС-; Машт., Дон, 55); 2) р., п. Кривого Торця п. Казенного Торця п. Сіверськ. Дінця п. Дону; *Наумиха* (1856, ГКЕГ; Машт., Дон, 55).

*Нау́мова*, -ої, ж.; р., л. Нижньої Терси л. Малої Терси л. Вовчої л. Самари л. Дніпра; с. Старовишневецьке Сняльниківськ. р-ну Дніпропетровськ. обл.; *Наумова* (ГІЮР, 165).

*Нахичевань-Чокрак*, -у, ч.; *руч.*, нп Теркелі-Шейх-Елі — суч. с. Мельничне Білогірськ. р-ну Кримськ. обл.; *Нахичевань-Чокракъ* (1865, СНМ, Тв, 104).

*Находчина*, -ої, ж.; б., у верхів'ї б. Відножини и. Айдару л. Сіверськ. Дінця п. Дону; *Находкина* (1900, СУ, 16; Машт., Дон, 61).

*На Холіші*, *словосп.*; *руч.*, бас. Деркулу л. Сіверськ. Дінця п. Дону (ДСГМ).

*На Ямах*, *словосп.*; *потік*, п. Совиці л. Пруту л. Дунаю; с. Малятинці Кішманськ. р-ну Чернівецьк. обл.; *На Ямах* (Карп., 158).



**Небелівка**, -и, ж.; р., л. Ятрані п. Синюхи л. Пд. Бугу (1970, МЕ); с. *Небелівка* Новоархангельськ. р-ну Кіровоградськ. обл.; *Небелівка* (Похил., 354).

**Небіжка**, -и, ж.; р., л. Судилівки л. Стиру п. Прип'яті п. Дніпра (КРУ, 72); с. Ржищів Горохівськ. р-ну Волинськ. обл.; *Небежка*, *Небошка*, *Небожка* (Дрозд, МРУ, 65); *Niebozka* (SG, X, 171); *Небіжка* (КРУ, 72); пор. с. *Небіжка* Ківерцівськ. р-ну тієї ж обл.

**Небораківщина**, -и, ж.; р., п. Лисогору л. Удаю п. Сули л. Дніпра; нп Березівка, Болотня, Юрківці Талалаївськ. р-ну, смт Срібне Чернігівськ. обл.; *Небороківщина* (1848, ВСОРИ, ПГ, 13, 1852, Ар., III, 36; 1888, Гуров, 449; XIX ст., Марк., 374); *Небораковщина* (Машт., Дн., 61).

**Неборачка**, -и, ж.; б., с. Лука Канівськ. р-ну Черкаськ. обл.; *Неборачка* (ОКІМ).  
**Небощка**, -и, ж.; р., пр. Стиру п. Прип'яті п. Дніпра; нп Збоївська, Стоянів Радехівськ. р-ну Львівськ. обл.; *Niebozcka*, *Sydołowka* (SG, XI, 354; XIV, 523).

**Неваш**, -у, ч.; р., л. Случі п. Горині п. Прип'яті п. Дніпра; с. Устя Корецьк. р-ну Ровенськ. обл.; *Неваш* (Машт., Дн., 168); *Неважа* (ОАІМ).

**Невдоб**, -у, ч.; б., с. Зеленче Дунаєвськ. р-ну Хмельницьк. обл. (ОКІМ).

**Невживана**, -ої, ж.; потік, с. Нежухів Стрийськ. р-ну Львівськ. обл. (ОКІМ).

**Невільниця**, -і, ж.; р., п. Дерезулу п. Пруту л. Дунаю; с. Молодія Глибощк. р-ну Чернівецьк. обл.; 1774, *Nevolzitze*; 1782, *Невалниця*; 1907, *Nievolnica*, іноді *Mare Nevoe* (Карп., 158); *Невільниця* (WRG, III, 383); *Niewolnica* (SG, VII, 138); *Невільниця* (КРУ, 28).

**Невінчана**, -ої, ж.; б., п. Дніпра; Дніпропетровськ. обл.; *Долгая*, *Невѣнчанная* (1780, ВЗК, 204).

**Невка**, -и, ж.; р., бас. Горині п. Прип'яті п. Дніпра; с. Погорілиць Білогірськ. р-ну Хмельницьк. обл.; 1893, «при рч. *Невкѣ*» (Теодор., III, 289).

**Невкля**, -і, ж.; р., вп. в бол. Замглай; с. *Невкля* Городнянськ. р-ну Чернігівськ. обл.; «при р. *Невклѣ*» (1765—1769, ОРОМ, ЧП, 82; 1785, ОРЧН, 8).

**Невобчинка**, -и, ж.; р., л. Саджавки л. Бистриці-Солотвинської л. Бистриці п. Дністра; с. *Нивочин* Богородчанськ. р-ну Івано-Франківськ. обл.; *Невобчинка* (КРУ, 39).

**Негода**, -и, ж.; стр., с. Житні Гори Рокитнянськ. р-ну Київськ. обл.; *Негода* (ОКІМ).

**Негрїла**, -и, ж.; потік, л. Бистрого п. Ріки п. Тиси; с. Нижній Бистрий Хустськ. р-ну Закарпатськ. обл.; *Негр'ила* (1971, МЕ); 20-і рр. XX ст., *Негрїла* (Петров, 6); пор. луг *Негрївське* (там же, 5).

**Негрїлів**, -евого, ч.; потік, п. Сяну п. Вісли; с. Біньова Турківськ. р-ну Львівськ. обл.; *Niegrułow* (SG, VII, 75; X, 261); *Негрїлов* (WRG, III, 385).

**Негрїїв**, -ева, ч.; рівч., п. Снову п. Десни л. Дніпра; смт Седнів Чернігівськ. р-ну й обл.; *Негрїїв* (1967, МЕ).

**Негровець**, -івця, ч.; потік, л. Терелі п. Тиси л. Дунаю; *Негровецька с/Р* Міжгірськ. р-ну Закарпатськ. обл.; *Потїк*, *П'отїк* (1972, МЕ); 30-і рр. XX ст., *Negrovec*, *Негровец* (Wiesner, 48, 62).

**Недарів**, -ова, ч.; потік, л. Лімниці п. Дністра; смт Перегінське Рожнятівськ. р-ну Івано-Франківськ. обл.; *Nedorów* (SG, VI, 946).

**Недільнянка**, -и, ж.; р., п. Топільниці п. Дністра; с. *Недільня* Старосамбірськ. р-ну Львівськ. обл.; *Niedzielnianka* (SG, VII, 64); *Недільнянка* (Машт., ДБ, 3); *Недільнячка* (WRG, III, 386).

**Недільчина**, -и, ж.; р., л. Полтви л. Зх. Бугу п. Вісли; с. Зашків Нестеровськ. р-ну Львівськ. обл. (ІМСУ, Льв, 534); *Niedzielczyn* (SG, II, 890); *Niedzielczyna* — у верхів'ї, *Młynówka* — у середині, *Pikołowka* — у пониззі (SG, IV, 153).

**Недобаєва**, -ої, ж.; р., л. Бучинівки п. Гнилого Тікичу л. Тікичу п. Синюхи л. Пд. Бугу; Черкаська обл.; *Недобаєва* (Машт., ДБ, 39).

**Недобія**, -ії, ж.; р., пр. Хомори л. Случі п. Горині п. Прип'яті п. Дніпра (Машт., Дн., 164); як п. Мухівця п. Хомори (Дрозд, МРУ, 242); пн. Хмельницьк. обл.; *Недобія* (Машт., Дн., 164).

**Недівірка**, -и, ж.; вдсп. на Монастирському потоці; с. Лука Золочівськ. р-ну Львівськ. обл.; *Niedowiarka* (SG, VII, 57); *Недівірка* (WRG, III, 386).

**Недівгарок**, -рка, ч.; руч., л. Дніпра; с. *Недівгарки* Кременчуцьк. р-ну Полтавськ. обл.; *Недівгарок* (XVII ст., Ляск., ИПЗ, 32; 1852, Ар., III, 111); *Недівгарок* (Машт., Дн., 64).

**Недодаєва**, -ої, ж.; б., п. Герасимової п. Міусу, вп. в Азовське море; *Недодаєва* (1853, ВТКЗВД).

**Недра**, -и, ж.; р., л. Трубежа л. Дніпра; нп Березань, *Недра* Барішівськ. р-ну Київськ. обл.; *Nedra* (1665, Кордт, № 1; 1674, 1688, Стороженко, 199; 1848, ВСОРИ, ПГ, 7; 1852, Ар., III, 35; 1859, СНМ, Пл, 110; 1888, Гуров, 479; 1898, Рус., ОЧГ, 25; Машт., Дн., 53).

**Недригайлівка**, -и, ж.; р., бас. Сули л. Дніпра; смт *Недригайлів* Сумськ. обл.; *Недригайлиха*, *Недригайловка* (1647, Леб., ІР, 7).

**Нежерівка**, -и, ж.; р., л. Удаю п. Сули л. Дніпра; с. Буди Ічнянськ. р-ну Чернігівськ. обл.; *Нежеровка* (1786, Шаф., 490); *Нежиров* (СНМ, Пл, 179); *Нежров*, *Нежирова* (1852, Ар., III, 284).

**Нежілів**, -ова, ч.; р., л. Терюхи л. Сожу л. Дніпра; Городнянськ. р-н Чернігівськ. обл.; *Нежилев* (Машт., Дн., 138); *Нежилев* (1785, ОРЧН, 10).

**Нежірів**, -ова, ч.; р., пр. Удаю п. Сули л. Дніпра; Чернігівська обл.; *Нежиров* (1848, Ар., I, 11); *Нежров*—як пр. Сулиці пр. Сули (1852, Ар., III, 36).

**Нежуринна**, -ої, ж.; б., л. Чорного Жебеця л. Сіверськ. Дінця п. Дону; *Нежу-*

*рина* (1863, ВТКХГ); яр *Нежуря́нський* (Експ.); *Нежури́ла* (Машт., Дон, 56); пор. х. *Нежу́рин* (ВТКХГ); с. *Нежу́рине* Сватівськ. р-ну Ворошиловградськ. обл.

**Незетова**, -ої, ж.; б., л. Малої Тернівки п. Самари л. Дніпра (АС).

**Незовиба́тько**, -а, яр, п. Рогані л. Уди п. Сіверськ. Дінця п. Дону; *Незовы-ба́тьком* (1845, КОЧ).

**Неїжда́ла**, -ої, ж.; б., л. Комишувахи п. Кінської л. Дніпра; *Неежана́я* (1898, ГИАУ, 253); *Неезжа́ла* (1862, ВТКГГ).

**Некі́ша**, -і, ж.; р., с. Домашлин Корюківськ. р-ну Чернігівськ. обл.; «при р. *Некішѣ*» (1765—1769, ОРОМ, ЧП, 103).

**Неко́зова**, -ої, ж.; б., л. Грузького Яланчика, вп. в Азовське море (Експ.); с. Зорі Тельманівськ. р-ну Донецьк. обл.

**Некра́сівка**, -и, ж.; р., пр. Цибульника п. Дніпра; між нп Золотарівка і Микільське Світловодськ. р-ну Кіровоградськ. обл.; *Некрасі́вка* (ОКІМ).

**Некра́шиха**, -и, ж.; р., л. Груні п. Псла л. Дніпра; Сумська обл.; *Некраши* (1852, Ар., III, 38; 1859, СНМ, Пл, 27; 1865, ПКП, 137; ПЕ, 301); *Некраши́ха* (Машт., Дн., 69).

**Некрі́тівська**, -ої, ж.; б., пр. Худовної л. Біленької л. Айдару пр. Сіверськ. Дінця п. Дону; кол. с. *Некритове* Новопокровськ. р-ну Ворошиловградськ. обл. (АТПУ — 1969, I, 250); *Некритовська* (Машт., Дон, 60).

**Нелі́па**, -и, ж.; р., п. Вілії л. Пругу л. Дунаю; с. *Неліпівці* (відоме з XVIII ст.) Кельменецьк. р-ну Чернівецьк. обл. (Карп., 158).

**Нелю́бівська**, -ої, ж.; б., л. Бритаю п. Береки п. Сіверськ. Дінця п. Дону; *Нелюбовська* (1863, ВТКХГ; 1873 ТОИПХУ, VII, 214; ГОИУ, 100; Машт., Дон, 50); *Нелюбова* (ГОИУ, 101); *Желюбовська* — помилк. (ВТКХГ); пор. нп *Нелюбово* (Смирное) (у гирлі; ВТКХГ).

**Немеля́нка**, -и, ж.; р., п. Вершніці п. Случі п. Горині п. Прип'яті п. Дніпра; Житомирська обл.; *Немеля́нка* (Машт., Дн., 167); *Немеля́нка?*

**Немі́га**, и, ж., р., пр. Россохи п. Десни л. Дніпра, с. Коятин Сосницьк. р-ну Чернігівськ. обл.; *Немига* (Машт., Дн., 2Сб; 1966, МЕ).

**Немиля́нка**, -и, ж.; р., п. Случі п. Горині п. Прип'яті п. Дніпра (КРУ, 79); Новоград-Волинськ. р-н Житомирськ. обл.; *Немиля́нка*, *Немыля́нка* (Машт., Дн., 165); 1888, «с. *Немильна* при рч. *Немилянкѣ*» (Теодор., I, 211); пор. там же с. *Немильня*.

**Немильня**, -і, ж.; рр.: 1) л. Сожу л. Дніпра; нп Володимирівка та Ільмівка Гордниськ. р-ну Чернігівськ. обл.; *Немильня*, *Немыльня* (Машт., Дн., 138); як пр. Добрянки л. Сожу л. Дніпра (ОКІМ); як пр. Откільні п. Сожу л. Дніпра (1754, ОРЧН, 27; 1786, Шаф., 311); *Немиленка* (1785, ОРЧН, 4); Ріпкинськ. р-н Чернігівськ. обл.; 2) п. Зольні л. Уборці п. Прип'яті п. Дніпра; Ємільчинськ.

р-н Житомирськ. обл.; *Немыльня* (Машт., Дн., 147; Тутк., Уборть, 96).

**Немі́шля**, -і, ж.; яр, л. Харкова (Харківки) л. Уди п. Сіверськ. Дінця п. Дону (КРУ, 141); *Немышля* (1647, ОХЕ, IV, 4 — колодезь; 1773, МИКБ, II, 322; 1787, АХН, КХУ; Машт., Дон, 47); *Немышля* (1845, КОЧ; 1850, ВСОРН, ХГ, 18); *колодезь Немышлець* (1639, ВУР, I, 296); пор. х. *Немышлець* (у верхів'ї; ВТКХГ).

**Немі́я**, -ій, ж.; р., л. Дністра (КРУ, 49); смт Колайгород Барськ. р-ну, гирло біля с. *Немія* Могилів-Подільськ. р-ну Вінницьк. обл.; XVII ст., *Nemha*, *Нѣмга* (Ляск., 12); *Немія* (Подр. Подол.); *Nemija*, *Niemija*, *Niemuja* (SG, VII, 89, 10); *Нѣмія* (Сем., II, 716); *Nemia* (Машт., ДБ, 27); *Немія* (WRG, III, 395); *Нимія* (ОКІМ).

**Немі́нка**, -і, ж.; рр.: 1) л. Поганки л. Собу л. Пд. Бугу; Вінницька обл.; *Неменка* (Машт., ДБ, 35); 2) л. Собу л. Пд. Бугу; с. *Неменка* Іллінецьк. р-ну Вінницьк. обл.; *Неменка* (Машт., ДБ, 35; 1967, МЕ; Похил., 314); *Nemenka*, *Roska Nemínska* (SG, VI, 950); *Нимінка* (КРУ, 59); 3) яр, п. *Немії* л. Дністра; тут у XIX ст. фіксуються кол. нп Берлятка та Берлінці-Пілюні й Лісні; 1825, *Голова Неменка* (Подр. Подол.).

**Немі́ля**, -і, ж.; р., п. Десни; с. Бобровиця Білоусівськ. сотні, тепер м. Чернігів; «при р'чкѣ *Немлѣ*» (1765, ОРОМ, ЧП, 19); *Неміля* (ОАІМ).

**Неморо́ж**, -і, ж.; р., п. Гнилого Тікичу л. Тікичу п. Синюхи л. Пд. Бугу (ОАІМ); с. *Неморож* Звенигородськ. р-ну Черкаськ. обл.; *Неморо́ж* (ОКІМ); *Неморо́ж* (Похил., 406); *Niemoroż* (SG, VII, 99).

**Нем'я́тий Яр**, -ого -у, ч.; б., п. Хрустальної л. Міусу, вп. в Азовське море; *Немя́тій Ярѣ* (1853, ВТКЗВД); *Нем'я́тій Яр* (ОАІМ).

**Нена́дівщина**, -и, ж.; р., Чернігівська обл.; *Ненадівщина* (1786, Шаф., 411).

**Ненажо́ра**, -и, ж.; п. рук. Дніпра; с. Тарасівка Верхньодніпровськ. р-ну Дніпропетровськ. обл.; *Ненажора* (ВЗК, 178); *Ненажо́ра* (ОАІМ).

**Неплію́в**, -євого, ч.; яр, п. Уди п. Сіверськ. Дінця п. Дону; *Неплюевѣ* (1845, КОЧ); *Некляевѣ* (1845, ПОЧ).

**Непоро́това**, -и, ж.; р., п. Дністра; с. *Непоротове* Сокирянськ. р-ну Чернівецьк. обл.; *Nierogowa* (SG, VII, 107); *Неперева* (WRG, III, 398).

**Непо́тужна**, -ої, ж.; р., с. Пльохів Щорськ. р-ну Чернігівськ. обл.; *Непотужна* (1729—1730, ГСМЧП, 54); *Непотужна* (ОАІМ).

**Непре́ць**, -я, ч.; р., с. Залізний Міст Семенівськ. р-ну Чернігівськ. обл.; *Непрець* (1965, МЕ).

**Непха́й**, -аю, ч.; б., л. Гайчуру л. Вовчої л. Самари л. Дніпра (1862, ВТКГГ; 1898, ГИАУ, 95; Експ.); *Непхай* (ОАІМ).

**Нера́дівка**, -и, ж.; р., пр. Тусталі п. Случі п. Горині п. Прип'яті п. Дніпра; Сар-

яєнськ. р-н Ровенськ. обл.; *Нерадовка* (Машт., Дн., 169).

**Нєрв'а́ч**, -а́, ч.; прот., пр. Холоднуватой пр. Плюскої пр. Вовчого Горла пр. Темної п. Дніпра; Нікопольськ. р-н Дніпропетровськ. обл.; *Нырвачь* (ВЗК, 181).

**Нєрє́жа**, -і, ж.; р., п. Прип'яті п. Дніпра; с. Згорани Любомльськ. р-ну Волинськ. обл.; *Нєрижа* (ОАІМ); пор. ур. *Нєрєжа* у с. Куснижа того ж р-ну.

**Нєрє́сний**, -ого, ч.; потік, пр. Пругу л. Дунаю; нп Микуличин, Ділятин Надвірнянськ. р-ну Івано-Франківськ. обл.; 1788, «ро пад Potok Neresna»; *Ner'esnyj* (Hrabec, 79; SG, VI, 955); *Нєресний*, *Nєrezny* (WRG, III, 401; SG, VI, 955; IX, 108).

**Нєрє́сня**, -і, ж.; р., л. Уборті п. Прип'яті п. Дніпра (КРУ, 84); поблизу Житомирськ. обл. (Олевськ. р-н) УРСР та Гомельськ. обл. (Лельчицьк. р-н) БРСР; *Нєресна* (Машт., Дн., 149; ВКБ, 305).

**Нєрє́тва**, -и, ж.; р., п. Зх. Бугу п. Віслия; нп Овлочин Турійськ. р-ну, Пустинка, Замлиння, Терехи Любомльськ. р-ну Волинськ. обл. (SG, VI, 955; XII, 304); *Neretwa* (HW, 151).

**Нєріді́вка**, -и, ж.; потік, пр. Чечви л. Лімниці п. Дністра; Івано-Франківська обл.; *Nerydówka*, *Czeszwa* (SG, VI, 956—957); *Нєридовка* (WRG, III, 452).

**Нє́рич**, -і, ж.; р., п. Ужа п. Прип'яті п. Дніпра; Зеленицька с/Р Ємільчинськ. р-ну Житомирськ. обл. (ОАІМ); *Нєричь* (Машт., Дн., 155); *Нєрчь* (Дрозд, МРУ, 440); *Нєрг* (КРУ, 86).

**Нєробі́на**, -ої, ж.; б., л. Попової л. Грузької л. Казенного Торця п. Сіверськ. Дону; *Нєробина* (ГОИУ, 131; Машт., Дон, 54).

**Нєроді́вщина**, -и, ж.; б., л. Вовчої л. Самари л. Дніпра; вище гірла Верхньої Терси; між бб. Тернувата й Кислякова; *Нєродовщина* (ВТКЕГ).

**Нєру́б**, -у, ч.; б., п. Середнього п. Велико-Бурлука л. Сіверськ. Діньця п. Дону (1863, ВТКХГ); як п. Бурлука-Перус (Машт., Дон, 45).

**Нєруба́йка**, -и, ж.; р., л. Ігульця п. Дніпра; *Нєрубайка* (МХГ, III, 1888, 19; Машт., Дн., 91); пор. с. *Нєрубайка* Олександрівськ. р-ну Кіровоградськ. обл.

**Нєруша́й**, -аю, ч.; р., вп. в гірло Мурзи бас. Дунаю (КРУ, 30); с. *Нєрушай* Татарбунарськ. р-ну Одеськ. обл.; як пр. Грабовського лим.; 1770, *Neruşai*; *Нєрушайка*, *Чишма́* (у верхів'ї); *Дєреза́* (МХ).

**Нєрядо́ва**, -ої, ж.; р., с. Липовиця Рожнятівськ. р-ну Івано-Франківськ. обл.; *Нєриді́вка?* (ОАІМ).

**Нєсві́ч**, -і, ж.; р., п. Брагинки л. Борухи л. Прип'яті п. Дніпра; *Нєсвиць*, *Нєсвица* (Машт., Дн., 160); протікає на кордоні УРСР і БРСР поблизу с. Чапаєвка Чорнобильськ. р-ну Київськ. обл., гірло біля с. Чиколовичі Брагинськ. р-ну Гомельськ. обл. БРСР (ВКБ, 270; ОАІМ).

**Нєсво́я**, -ої, ж.; р., л. Пругу л. Дунаю; пор. с. *Нєсво́я* Новоселицьк. р-ну Чернівецьк. обл.; 1811, *Nezvoja* (Riedel).

**Нєскрómна**, -ої, ж.; б., п. Обитоку п. Деркулу л. Сіверськ. Діньця п. Дону; *Нєскромная* (1863, ВТКХГ; Машт., Дон, 64); *Нєскопаная* (ОГКЕЧС, 138).

**Нєскрómний**, -ого, ч.; яр, п. Дубівця л. Айдару л. Сіверськ. Діньця п. Дону (Машт., Дон, 60); *Нєскромный* (1863, ВТКХГ); яр *Скоромный* (АС); *Скоромна* (ДСГМ).

**Нє́слуш**, -у, ч.; ривчак, с. Хоробичі Городнянськ. р-ну Чернігівськ. обл.; «пни ровчакъ *Нєслушъ*» (1765—1769, ОРМ, ЧП, 78).

**Нєсмачний**, -ого, ч.; яр, п. Нетриусу л. Сіверськ. Діньця п. Дону; *Нисмашиной* (1863, ВТКХГ); *Нисмашина* (ГОИУ, 214); *Нисманый* (Машт., Дон, 54).

**Нєсмія́нів**, -ового, ч.; яр, л. Немишли л. Харкова л. Уди п. Сіверськ. Діньця п. Дону; *Нєсмияновъ* (1845, ПОЧ; 1845, КОЧ).

**Нєсо́нівщина**, -и, ж.; р., л. Лисогору л. Удаю п. Сули л. Дніпра; с. Юрківці Талалаївськ. р-ну Чернігівськ. обл.; *Нєсоновщина* (1785, ОРЧН, 17).

**Нєсподі́вана**, -ої, ж.; б., л. Середнього (Сухого) Яланчика п. Мокрого Яланчика, вп. в Азовське море; *Нєсподивина* (ВТКЕГ; поряд б. *Нєчаяна*).

**Нєстері́вка**, -и, ж.; р., л. Серету л. Дністра (КРУ, 43); між рр. Гук і Довжанка; нп *Нєстерівці*, Кокутківці, Воробі́вка Зборівськ. р-ну, гірло біля с. Великий Глибочок Тернопільськ. р-ну й обл.; *Нєстеро́вка* (Машт., ДБ, 21); *Nesterówka* (SG, VI, 959; X, 444); *Нєстеровка*, *Нєстері́вка* (WRG, III, 406).

**Нєстері́ський**, -ого, ч.; потік, п. Гринявського л. Пробійни л. Білого Черемошу п. Черемошу п. Пругу л. Дунаю; с. Гринява Верховинськ. р-ну Івано-Франківськ. обл.; *Нєстер'ї́ський* (МКур.); с. Перехресне того ж р-ну; 1787, *Nesterowski*, *Nesterowy Potok* (Hrabec, 62, 65, 110, 115); *Нєстеровщина* (WRG, III, 406).

**Нєстері́вщина**, -и, ж.; руч., п. Гнилої Груні пр. Груні л. Грунь-Черкесу л. Грунь-Ташані л. Псла л. Дніпра; с. Гнилиця Охтирськ. р-ну Сумськ. обл.; *Нєстеровщина* (1785, ОРЧН, 27).

**Нє́стерний**, -ого, ч.; потік, п. Вовчої л. Сіверськ. Діньця п. Дону; *Нєстерный* (1863, ВТКХГ; Машт., Дон, 44); пор. с. *Нєстерне* Вовчанськ. р-ну Харківськ. обл.

**Нєстеро́вець**, -івця, ч.; потік, с. Річка Міжгірськ. р-ну Закарпатськ. обл.; 60-і рр. XIX ст., *Nesterovec* (Петров, 22); пор. пас. *Вєр Нєстеровец* (там же).

**Нє́стєв** **Вєрх**, -ового -у, ж.; р., л. Локні п. Ворскли л. Дніпра; Сумська обл.; *Нєстєвъ Вєрхъ* (Машт., Дн., 73).

**Нєстрім'я́на**, -ої, ж.; б., п. Дніпра; Херсонська обл.; *Нєстрємянная* (1786, ВЗК, 207).

**Нєстукáй**, -аю, ч.; яр, л. Миколиної л. Борової л. Сіверськ. Діньця п. Дону (1900, СУ, 30, 95; Машт., Дон, 58; Експ.); пор. с. *Нєстукáєвка* (на п. бер. р. Красної; АС), суч. с. *Нєстукáйка* Сватівськ.

р-ну Ворошилоградськ. обл.; там же ліс *Нестукайка* (1863, ВТКХГ).

**Нестуканий**, -ого, ч.; яр, бас. Деркулу л. Сіверськ. Дінця п. Дону (ДСГМ).

**Нетєка**, -и, ж.; рр.: 1) л. Пд. Бугу; нп Розношенське Ульяновськ. р-ну, Роздол Голованівськ. р-ну Кіровоградськ. обл. (1967, МЕ); *Деренюха* (Тр. Под., IX, 89); 2) п. Пд. Бугу; с. Оляниць Тростянецьк. р-ну Вінницьк. обл. (Тр. Под., IX, 342).

**Нетєрча** -і, ж.; руч., пр. Гуйви п. Тетерева п. Дніпра; с. Стара Котельня Андрушівськ. р-ну Житомирськ. обл. (Нов., 539); *Netecza* (1683, АЮЗР, VII, 1, 510).

**Нетєча** -і, ж.; рр.: 1) л. Дністра; Тернопільська обл.; *Netecza* (SG, VI, 960); 2) л. Рашівки п. Сули л. Дніпра; с. Ріпки Роменськ. р-ну Сумськ. обл.; *Нетєча* (1785, ОРЧН, 20; 1786, Шаф., 553); 3) л. Харкова л. Уди п. Сіверськ. Дінця п. Дону (1787, АХН, КЧУ; 1808, ГСРГ, VI, 712); пор. *Занетєчь* — частина м. Харкова (ГСРГ, VI, 712); 4) п. Гуйви п. Тетерева п. Дніпра; с. Лебединці Андрушівськ. р-ну Житомирськ. обл.; *Netecza* (1789, ро *Neteczu*; АЮЗР, VII, III, 219); *Нетєча* (Похил., 277; Машт., Дн., 44; ВЛД); 5) пр. Дністра; між рр. Золота й Тлучач (WRG, III, 460); *Нетєча* (Машт., ДБ, 20).

**Нетєчі**, -єч, мн.; р., с. Перерісль Надвірнянськ. р-ну Івано-Франківськ. обл. (ОКІМ).

**Нетіч** -єчі, ж.; р., л. Свічі п. Дністра (КРУ, 37); між рр. Сукель і Дубровка; витік між нп Угільня і Бережниця Стрийськ. р-ну, гирло на пд. від с. Сулятичі Жидачівськ. р-ну Львівськ. обл.; *Нетєчь*, *Nieciecz*, *Nieciezha* (SG, VII, 50; XI, 642); *Нетіч*, *Нетєчь* (WRG, III, 407).

**Нетрєба** -и, ж.; р., л. Росі п. Дніпра; с. *Нетрєбка* Корсунь-Шевченківськ. р-ну Черкаськ. обл.; *Нетрєба* (1966, МЕ).

**Нетрєбка** -и, ж.; р., л. рук. Дніпра; між рр. Закітня і Середина; Голопристанськ. р-н Херсонськ. обл. (ОКІМ); *Нетрєбка*, *Коса Нетрєбская* (Машт., Дн., 93); пор. *коса Нетрєбка*, оз. *Нетрєбське* (*Нетрєбское*) (ВЗК, 188, 195; НРЗХ, 71).

**Нетрїгуз**, -у, ч.; б., л. Рубіжної (поблизу гирла) п. Сіверськ. Дінця п. Дону (1863, ВТКХГ); як п. Сіверськ. Дінця (Машт., Дон, 44); пор. нп *Нетрїгуз* (Сидоровка), мог. *Нетрїгуз* (ВТКХГ).

**Нетрїус**, -у, ч.: 1) ер., л. Студенка л. Уди п. Сіверськ. Дінця п. Дону (1845, КОЧ); 2) р., л. Сіверськ. Дінця п. Дону (1644, ОХЕ, IV, 57; Машт., Дон, 54); *Нєтрїус*, *Нїтрїус* (КРУ, 145); *Нетрїуз* (Експ.); *Нетрогуз* (1802, ОСУХГ, 36); *Нетрїуз* (1642, ДД, II, 431, Експ.); *Нетрїкуз* (1760, Кордт, № 27; 1769, ПК); *Верхній Нетрїуц* (1689, ОХЕ, V, 131); *Неутрїуц* (ОГОХГ, 77); *Ближній Нетрїуц* (1689, ОХЕ, V, 153); *Нетрїуц* (1850, ВСОРИ, ХГ, 123; АРИ — 1866, КХГ); *Колодезь Святои* (КБЧ, 76); *Нетрїуц*, *Дерїуц* (Експ.); *Нетрїуц* (1837—1839, Ле-Пл);

*Истриуц* (1850, ВСОРИ, ХГ, 20); *Неструиц* (1781, КХВ); *Netrius R.* (КЧД); пор. нп *Нетрїуц* (1786, АВ; РА — 1792, КЕН; РА — 1800, № 36).

**Нетяги**, -яг, мн.; р., л. Хомутної л. Кобильної л. Десни л. Пд. Бугу (Нейман, Стар., 107, 108, 110; Нейман, Рец., 160); 1612, «рѣчки albo Руды одну *Нетяги* а другую *Кобылюю*» (Нейман, Стар., 110); пор. ур. *Нетяги* (АЮЗР, III, III, 455; VII, I, 259); 1566, тут хх. *Нетяги* (Нейман, Стар., 107, 540—541).

**Нетя́зний**, -ого, ч.; яр, л. Уди п. Сіверськ. Дінця п. Дону; *Нетя́зний* (1863, ВТКХГ; Машт., Дон, 46).

**Неф́ан-Узєнь**, -ю, ч.; р., л. Андузу бас. Чорн. моря; Малоріченська с/Р Алуштинськ. міськради Кримськ. обл. (ОАІМ).

**Нех́аїв**, -єва, ч.; р., п. Дніпра; Черкаськ. р-н і обл.; *Mozzna* (Кордт, № 3, 33); *Нехавєв* (Фунд., 44); *Нехава* (Макс., Прил., 76; Макс., Киев., 25); *Мошны* (ВЛД); *Мошна*, *Наховка*, *Нохавєв* (Машт., Дн., 56); *Ольшанка* (Макс., Киев., 25).

**Нехворо́снй**, -і, ж.; р., с. Кодня Житомирськ. р-ну й обл. (Нов., 539); *Niechworosna* (1593, АЮЗР, VI, I, 232).

**Не́хворощ**, -і, ж.; р., л. Росі п. Дніпра; поч. поблизу с. Іванівка, гирло біля с. Москаленки Богоуславськ. р-ну Київськ. обл.; протікає в с. Пішки Корсунь-Шевченківськ. р-ну Черкаськ. обл.; *Ruda Slnogostnica* (1620, АЮЗР, VII, III, 58); *Rokity Niechworoski*, *Niechworoszcza*, *Ruda Chworosnica* («do wierszyny Rokit Niechworoskich, czyli rzeki Niechworoszczy», «nad Rudą, czyli rzeczką Chworosnicą, a teraz Niechworoszcza przegwana leży»; 1789, АЮЗР, VII, III, 315, 365—366); *Нехворощ* (Фунд., 43; Машт., Дн., 55); *Нехвороща* (Похил., 568); *Нехворощ* (Андр., ЛЮ, карта); *Рясковица* (СНМ, Кв, 136); *Нехворощ* (Макс., Киев., 24; Величк., 25); *Раскавица* (ОКІМ); *Нехворощ* (1974, Анк.); пор. с. *Нехворощ* Корсунь-Шевченківськ. р-ну Черкаськ. обл.

**Не́хворо́ща**, -і, ж.; р., п. Орелі л. Дніпра; с. *Нехвороща* Новосанжарськ. р-ну Полтавськ. обл.; *Нехвороща* (1848, ВСОРИ, ПГ, 16; 1852, Ар., III, 41; XIX ст., Марк., 423); *Нехворощ* (1888, Гуров, 137); *Нехворощанка* (1859, СНМ, Пл, 105; 1865, ПКП, 137); *Нефорощанка* (Машт., Дн., 79).

**Не́хївна**, -и, ж.; р., п. Дніпра; смт Димер Києво-Святошинськ. р-ну Київськ. обл.; *Неховна* (Де-ла-Флиэ, 804).

**Нецв́ітаї**, -аю, ч.; прот., с. Велика Павлівка Зіньківськ. р-ну Полтавськ. обл.; *Нецв́ітай* (1859, СНМ, Пл, 66); *Нецв́ітай* (ПЕ, 233).

**Неч́аївська**, -ої, ж.; б., п. Верхньої Терси л. Вовчої л. Самари л. Дніпра; *Нечаевская* (ВТКЕГ; АС).

**Неч́а́йна**, -ої, ж.; б., л. Середнього (Сухого) Яланчика п. Мокрого Яланчика, вп. в Азовське море (ВТКЕГ; поряд б. *Несподвианна*).

**Нїва**, -и, ж.; р., л. Стиру п. Прип'яті п. Дніпра; Млинівськ. р-н Ровенськ. обл.; *Нива* (Машт., Дн., 141).

**Нівна**, -ої, *ж.*; *р.*, п. Случі п. Горині п. Прип'яті п. Дніпра; *Нивна, Ямна* (Машт., Дн., 164); *Явенка* (Дрозд, МРУ, 257); поч. близько с. Велика Козара Держинськ. р-ну, гирло вище с. Острожок Баранівськ. р-ну Житомирськ. обл.; *Niwpa* (SG, VII, 164—165); пор. с. *Нивна* Держинськ. р-ну тієї ж обл.; *Нивнівське* торф. у заплаві *Нивної* (ТФ, II, 246).

**Нижєбина**, -ої, *ж.*; *б.*, л. Глухої п. Міусу, вп. в Азовське море (1853, ВТКЗВД); навколо неї ліс *Нижєбинский Круглик* (ВТКЕГ).

**Нйжина Балка**, -ої -н, *ж.*; *яр*, п. Малога (Сухого) Бурлука п. Середнього Бурлука л. Сіверськ. Дінця п. Дону (1845, КОЧ).

**Нйжне Макшйболото**, -нього -а, *с.*; *стр.*, витік *р. Макшйболото* л. Гірського Тікичу п. Тікичу п. Синюхи л. Пд. Бугу (1970, МЕ).

**Нйжне Провалля**, -нього -лля, *с.*; *р.*, п. Великої Кам'янки п. Сіверськ. Дінця п. Дону (КРУ, 154); *Нижнїєєл Провалє* (1822—1832, СОЗДК, 20; Машт., Дон, 67); *Нижній Проваль* (1837—1839, Ле-Пле); *Нижне-Провалы* (СНПД, 181); *М. Провалья* (1778, ГКНА).

**Нйжницького**, *род. одн.*; *б.*, л. Кальця п. Кальчика п. Кальміусу, вп. в Азовське море (Експ.).

**Нйжній Ардан**, -нього -у, *ч.*; *потік*, с. Шешори Косівськ. р-ну Івано-Франківськ. обл.; *Arđan Nižny* (Hrabec, 88, 98).

**Нйжній Аршєчний**, -нього -ого, *ч.*; *потік*, с. Зелена Надвірнянськ. р-ну Івано-Франківськ. обл.; *Arszeczny Nižny* (Hrabec, 88, 98).

**Нйжній Багбнчик**, -нього -а, *ч.*; *потік*, смт Ворохта Надвірнянськ. р-ну Івано-Франківськ. обл.; *Вагобцук Nižny* (Hrabec, 81, 88).

**Нйжній Брадул**, -нього -у, *ч.*; *потік*, п. Лужанки п. Тересви п. Тиси л. Дунаю; с. Широкий Луг Тячівськ. р-ну Закарпатськ. обл.; *Нйжнїый Брадул* (1972, МЕ).

**Нйжній Брусний**, -нього -ого, *ч.*; *потік*, с. Прокурава Косівськ. р-ну Івано-Франківськ. обл.; *Brusny Nižny* (Hrabec, 88).

**Нйжній Буйв**, -нього -єва, *ч.*; *б.*, пр. Лучків пр. Пісочної л. Сіверськ. Дінця п. Дону; *Нйжн. Буєв* (Машт., Дон, 59).

**Нйжній Ванч**, -нього -у, *ч.*; *потік*, пр. Бутивлі л. Оряви л. Опору п. Стрия п. Дністра; *Nižny Wancz* (SG, I, 485); Львівська обл.; як л. Великої Бутивлі п. Опору; *Ванчъ Нижній* (Машт., ДБ, 11); г. Парашка, Львівськ. обл.; *Wancz Nižny* (SG, XII, 934); *Ванч Нижній* (WRG, I, 258).

**Нйжній Вйнесений**, -нього -ого, *ч.*; *потік*, с. Космач Косівськ. р-ну Івано-Франківськ. обл.; *Wyneseny Nižny* (Hrabec, 88).

**Нйжній Ворбхтель**, -нього -ю, *ч.*; *потік*, смт Ворохта Надвірнянськ. р-ну Івано-Франківськ. обл.; *Worbchcel Nižny* (Hrabec, 88, 107).

**Нйжній Глиббкий**, -нього -ого, *ч.*; *потік*, л. Тересви п. Тиси л. Дунаю; с. Крива

Тячівськ. р-ну Закарпатськ. обл.; 1411; *Hlwuka* (Bélay, 166); 60-і рр. XIX ст., *Hluboki* (Петров, 14); 30-і рр. XX ст. *Nižni Hluboký*, *Глубокий Нижний* (Wiesner, 47, 60); пор. *ур. Глубокий* (Петров, 27).

**Нйжній Звір**, -нього Звбру, *ч.*; *потоки*: 1) л. Лопушного л. Ріки п. Тиси л. Дунаю; с. Лопушне Міжгірськ. р-ну Закарпатськ. обл.; *Нйжний Звір* (1971, МЕ); 2) л. Тересви п. Тиси л. Дунаю; смт Дубове Тячівськ. р-ну Закарпатськ. обл.; *Нйжний Дзєур* (1972, МЕ); 30-і рр. XX ст., *Nižni Duboves*, *Дубовець Нижний* (Wiesner, 46, 60); пор. кут *Нйж. Дубовець* у с. Дубове (Петров, 8); дол. *Niž. Duboves*, *Нйж. Дубовець*; *ур. Нйж. Звор* (там же).

**Нйжній Звбрець**, -нього Звїрця, *ч.*; *потік*, л. Гирсівця л. Терєблі п. Тиси л. Дунаю; с. Колочава Міжгірськ. р-ну Закарпатськ. обл.; *Нйжний Звбріць* (1972, МЕ).

**Нйжній Кадубський**, -нього -ого, *ч.*; *потік*, п. Кісви п. Тиси л. Дунаю; с. Косівська Поляна Рахівськ. р-ну Закарпатськ. обл.; *Нйжний К'адуб*, *Нйжний К'адубс'кий*, *Нйжний К'адуп* (1972, МЕ).

**Нйжній Куркулак**, -нього -а, *ч.*; *б.*, п. Чингулу п. Молочної; *Нйжній Куркулакъ* (1862, ВТКТГ; РПГО, XIV, 665); пор. с. *Нйжний Куркулакъ* (1865, СНМ, 32); с. *Куркулак Нижній* (ІМСУ, Зп, 667—670).

**Нйжній Пікунь**, -нього -я, *ч.*; *потік*, с. Розтоки Косівськ. р-ну Івано-Франківськ. обл.; *Pikuň Nižny* (Hrabec, 88, 113).

**Нйжній Полянський**, -нього -ого, *ч.*; *потік*, с. Розтоки Косівськ. р-ну Івано-Франківськ. обл.; *Poleński Nižny* (Hrabec, 88, 96).

**Нйжній Рів**, -нього Рбву, *ч.*; *р.*, л. *Рову* п. Пд. Бугу; *Нйжній Ровъ* (Тверит., 24); на зх. Вінницьк. обл.

**Нйжній Розблець**, -нього -ільця, *ч.*; *потік*, л. Терєблі п. Тиси л. Дунаю; с. Терєбля Тячівськ. р-ну Закарпатськ. обл.; *Нйжнїый Рбс'блицъ* (1972, МЕ); пор. г. *Niž. Rosul* (Петров, 26).

**Нйжній Солонєць**, -нього -нця, *ч.*; *потік*, л. Малога (Білого) Серету п. Серету л. Дунаю; *Солонєць (Нйжний)* (Карп., Серет, 93); Чернівецька обл.

**Нйжній Хоминєць**, -нього -нця, *ч.*; *потік*, л. Оряви л. Опору п. Стрия п. Дністра; між рр. *Верхній Хоминєць* і Орявичк; Львівська обл.; *Нйжній Хоминєць* (Машт., ДБ, 11); *Chominiec Nižni* (SG, VII, 573).

**Нйжній Яврьський**, -нього -ого, *ч.*; *потік* п. Кісви п. Тиси л. Дунаю с. Косівська Поляна Рахівськ. р-ну Закарпатськ. обл.; *Нйжний Явв'їрс'кий* (1972, МЕ).

**Нйжній Ярбк**, -нього -а, *ч.*; *б.*, л. Кручика п. Міусу, вп. в Азовське море (Експ.); с. Грабове Шахтарськ. р-ну Донецьк. обл.).

**Нйжні Ями**, -їх Ям, *мн.*; *потік*, п. Сивняк п. Боржави п. Тиси л. Дунаю; с. Осій Іршавськ. р-ну Закарпатськ. обл. (1971, МЕ).

**Ніжня**, -ньої, ж.; р., л. Яловичори п. Білого Черемошу п. Черемошу п. Пруту л. Дунаю; с. Шепіт Путильськ. р-ну Чернівецьк. обл.; *Ніжня* (Карп., 158).

**Ніжня Березівка**, -ньої -и, ж.; р., п. Інгульця п. Дніпра; *Нижня-Березовка* (ВЗК, 138).

**Ніжня Біленька**, -ньої -ої, ж.; р., п. Сіверськ. Діця п. Дону; *Нижняя Бѣленькая* (1850, ОАІМ); *Ниж. Бѣленька* (1799, АНГ, ПБУ); *Ниж. Бельенькая* (Машт., Дон, 59); *Ниж. Бѣлинка* (1778, ГКНА); *Ниж. Бѣлая* (1894, ГКСУ); *Нижне-Бѣлая* (АС); *Бѣленькая* (ОСОНК, II, 521); *Бѣлинка* (1779, ОГУАГ, 299); *Біленька* (Експ.); *Нижний Белый Колодезь* (КВЧ, 76); *Ниж. Бѣлинская* (1775, ПГК); *Ниж. Доли.* (АЕН — 1784); *Belenkaja Fl.* (1739, Кордт, № 22); пор. с. *Бѣленькая* (Ольговка; ГКСЗ).

**Ніжня Бургунка**, -ньої -и, ж.; р., п. Дніпра (ОСОНК, I, 67); як пр. *Козацької* п. Дніпра (ВЗК, 137); нижче м. Берислава Херсонськ. обл. (Нов., 44); *Боргунка Низшая* (1697, Величко, III, 481); *Бургунка* (ОСОНК, I, 67; ИЗК, I, 49); *Нижняя-Бургунка* (ВЗК, 137); пор. с. *Бургунка* Бериславськ. р-ну Херсонськ. обл.

**Ніжня Вільхова**, -ньої -ої, ж.; р., л. Вільхової л. Сіверськ. Діця п. Дону; *Ниж. Ольховая* (1778, ГКНА); *Ольховая Нижняя* (1852, ВСОРИ, ЗВД, 29).

**Ніжня Гріценкова**, -ньої -ої, ж.; б., пр. Губинівки л. Кильчені п. Самари л. Дніпра; *Нижняя Гриценкова* (ВГИНУ, 108).

**Ніжня Дворічна**, -ньої -ої, ж.; р., п. Осколу л. Сіверськ. Діця п. Дону (КРУ, 145); *Ниж. Дворѣчная* (1863, ВТКХГ; у верхів'ї — *Дворѣчная*; Машт., Дон, 53); *Дворѣчная* (1850, ВСОРИ, ХГ, 20); пор. сл. *Дворѣчная* (у гирлі; ВТКХГ).

**Ніжня Дмитрівка**, -ньої -и, ж.; р., п. рук. Дніпра; між правими рукавами Перевал і Верхня Дмитрівка; Нікопольськ. р-н Дніпропетровськ. обл.; *Дмитровка* (1697, ОРД); *Ниж. Дмитровка* (Машт., Дн., 87).

**Ніжня Кременоса**, -ньої -и, ж.; потік, с. Пасічна Надвірнянськ. р-ну Івано-Франківськ. обл.; 1788, *Nizna Kremenosa* (Hrabec, 84, 88).

**Ніжня Крїнка**, -ньої -и, ж.; р., м. Харцизьк Донецьк. обл. (1975, Анк.).

**Ніжня Лозуватка**, -ньої -и, ж.; р., пр. Сухого Омеляничка л. Келебердянського Омеляника п. Дніпра; Кіровоградська обл.; *Нижняя Лозоватка* (1876, ПХЕВ, ХХІІ, 400).

**Ніжня Лоханка**, -ньої -и, ж.; б., л. Дніпра, навпроти порогу *Лоханського*; *Нижняя Лоханка* (1780, ВЗК, 192); пор. о-в *Лоханський* (ІМСУ, Днп, 10).

**Нижнянський**, -ого, ч.; потік, с. Лазі Воловецьк. р-ну Закарпатськ. обл. (1973, МЕ).

**Нижнянський Потік**, -ого -оку, ч.; потік, л. Онічка п. Салви л. Боржави п. Тиси л. Дунаю; с. Онок Виноградівськ. р-ну

Закарпатськ. обл.; *Нижн'ан'с'кий П'отік* (1973, МЕ); *Hluboký (?)* (Wiesner, 53, 60).

**Ніжня Перенізь**, -ньої -ї, ж.; потік, п. Ківи п. Тиси л. Дунаю; с. Косівська Поляна Рахівськ. р-ну Закарпатськ. обл.; *Нижня Перениз'* (1972, МЕ).

**Ніжня Солона**, -ньої -ої, ж.; р., п. Верхньої Терси л. Вовчої пр. Самари л. Дніпра (КРУ, 122).

**Ніжня Терса**, -ньої -ї, ж.; б., л. *Малої Терси* л. Вовчої л. Самари л. Дніпра (КРУ, 122); *Терса* (1745, ИИЗК, II, 1593); *Терса* (1772, ОАІМ); *Нижняя Терса* (1779, ОГУАГ, 303; Машт., Дн., 81); *Нижняя Терциъ* (1778, ГКНА); *Малая Терса* (1776, ОКП, 122); *Ни. Терецъ* (1781, КНАА); *Ниж. Терсы* (1782, Кордт, № 32); *Верх. Терса* (ВТКЕГ; стосується верхів'я); *Ніжня Терса* (КРУ, 122).

**Ніжня Хортиця**, -ньої -ї, ж.; р., п. Річища п. рук. Дніпра (Машт., Дн., 83); як п. рук. Старого Дніпра (КРУ, 124); Запорізьк. обл.; *Нижняя Хортица* (Машт., Дн., 83); *Ніжня Хортиця* (КРУ, 124); пор. с. *Нижня Хортиця* Запорізьк. р-ну й обл.

**Ніжня Широка**, -ньої -ої, ж.; б., на л. бер. Дніпра, навпроти кол. с. Носоківка; с. Бабині Верхньорогачицьк. р-ну Херсонськ. обл.; *Нижняя Широкая* (ВЗК, 210).

**Ніжньовільхівка**, Ніжньовільхівки, ж.; р., п. Деркулу л. Сіверськ. Діця п. Дону; *Нижне-Ольховка* (РПГО, XIV, 859).

**Ніжньовільхова**, Ніжньовільхової, ж.; р., бас. *Верхньовільхової* л. Сіверськ. Діця п. Дону; *Нижне-Ольховая* (1863, ВТКХГ); *Ніжньовільховá* (ОАІМ).

**Ніжньосередній**, Ніжньосереднього, ч.; потік, с. Городище кол. Стрийськ. р-ну Львівськ. обл.; *Ніжньосередній* (ОКІМ).

**Ніжчина**, -ої, ж.; б., п. Сняєвої п. Середньої п. Айдару л. Сіверськ. Діця п. Дону; *Нижкина* (Машт., Дон, 61).

**Нізівка**, -и, ж.; р., л. Вижви п. Прип'яті п. Дніпра; смт Стара Вижівка Волинськ. обл.; *Nizówka* (SG, VII, 167; XIV, 166).

**Нізький**, Нізького, ч.; потік, п. Яблуниці л. Брустурянки л. Тересви п. Тиси л. Дунаю; с. Лопухів Тячівськ. р-ну Закарпатськ. обл.; *Н'ис'кий* (ОАІМ); 30-ї рр. ХХ ст., *Nizký*, *Низкий* (Wiesner, 46, 62).

**Нікіфорова**, -ої, ж.; б., л. Герасимової п. Міусу, вп. в Азовське море (1853, ВТКЗВД).

**Нікішина**, -ої, ж.; б., п. Міусу, вп. в Азовське море (1853, ВТКЗВД); *Мікішина*, *Мікішино* (Експ.); *Нікітина* (Сб. ОВДСК, VI, 148); *Мікішинъ* — як л. Міусу (АЕН — 1784, ПДУ); пор. х. *Нікішинъ* (ВТКЕГ); пізніше с. *Нікітино* (АС) воно ж. *Нікішине* (Експ.); Шахтарськ. р-ну Донецьк. обл.).

**Нікіть**, -оті, ч.; р., п. Шийки л. Тетерева п. Дніпра; Житомирська обл., *Никоть* (Машт., Дн., 43).

**Нікулін Звір**, -ого Звбру, ч.; потік, п. Гашки п. Ріки п. Тиси л. Дунаю;

с. Верхній Бистрий Міжгірськ. р-ну Закарпатськ. обл. (1971, МЕ).

**Нимина́**, -ої, ж.; б., п. Довжика п. Великої Кам'янки п. Сіверськ. Дінця п. Дону (Машт., Дон, 66); *Имьянная* (ВТКЕГ).

**Ніпавка**, -и, ж.; р., л. Гірського Тікичу п. Тікичу п. Синюхи л. Пд. Бугу; нп Багва, Русалівка Маньківськ. р-ну і Рубаний Міст Лисянськ. р-ну Черкаськ. обл. (1970, МЕ).

**Нірка**, -и, ж.; р., л. Жарихи л. Корчика л. Случі п. Горині п. Прип'яті п. Дніпра; *Нурка* (Дрозд, МРУ, 185); с. Клепачі Славутськ. р-ну Хмельницьк. обл.; 1889, «при рч. *Нуркѣ*» (Теодор., II, 690); *Нирка* (ІМСУ, Хм, 484).

**Ничипорів**, -ового, ч.; стр., с. Побірка Теплицьк. р-ну Вінницьк. обл.; *Нечіпорів* (1967, МЕ).

**Ничіпорівка**, Ничіпорівки, ж.; р., п. Коломийки л. Бистриці п. Калюсу л. Дністра; *Ничипоровка* (Машт., ДБ, 26); смт Віньківці Хмельницьк. обл.; *Niczuporówka* (SG, III, 710; VII, 35; XII, 228).

**Нігловець**, -івця, ч.; р., л. Дроздівця п. Дніпра п. Шістеня л. Ужа п. Прип'яті; *Нѣгловецъ*, *Пѣгловецъ* (Машт., Дн., 156); Лугинськ. та Коростенськ. р-ни Житомирськ. обл.

**Ніде Жіти**, *словосп.*; б., витік Комишухахи л. Кальміусу, вп. в Азовське море; *Нѣгде Жить* (Експ.) поблизу смт Старобешеве Донецьк. обл.; пор. крин. *Ніде Жіти*, *Нѣгде Жить* (Експ.).

**Ніжин**, -у, ч.; яр, л. Спакового л. Бабки п. Сіверськ. Дінця п. Дону; *Нежинъ*, *Негинъ* (1863, ВТКХГ; Машт., Дон, 45).

**Нікуда**, -и, ж.; рр.: 1) пр. Макишболота л. Гірського Тікичу п. Тікичу п. Синюхи л. Пд. Бугу; Звенигородськ. р-н Черкаськ. обл. (1970, МЕ); *Никуда* (Похил., 403); *Nikuda* (SG, VII, 150); 2) пр. Ташляка л. Тясмину п. Дніпра; с. Станіславчик Шполянськ. р-ну Черкаськ. обл.; *Никуда*, *Рудка* (Похил., 651); *Некуда* (СНМ, Кв, 303).

**Ніла**, -и, ж.; р., бас. Горині п. Прип'яті п. Дніпра; с. Сельць Дубровицьк. р-ну Ровенськ. обл. (1965, МЕ).

**Німаківський Параджин**, -ого -а, ч.; потік, смт Ворохта Надвірнянськ. р-ну Івано-Франківськ. обл.; *Paradzyn Nimakowski*, *Paradczyn Nimakowski* (Hrabec, 91, 115).

**Німецька**, -ої, ж.; бб.: 1) л. Кальміусу, вп. в Азовське море; *Немецкая* (АС); 2) л. Кислячкової п. Самари л. Дніпра; *Немецкая* (ВГІНУ, 113; кол. нім. колонія Йозефсталь); 3) л. Скотуваної л. Татарики л. Самари л. Дніпра; *Немецкая* (ВГІНУ, 92; кол. нім. колонія Олександрівка); 4) п. (Сухого) Вичка л. Самари л. Дніпра; *Немецкая* (АС).

**Німецький**, -ого, ч., потоки: 1) п. Пробійні л. Білого Черемошу п. Черемошу п. Пруту л. Дунаю; с. Пробійнівка Верховинськ. р-ну Івано-Франківськ. обл.; *Німецький* (МКур.); 2) п. Ширця л. Дністра; між рр. Бартаївка й Пірва; нп Сердиця, Семенівка Пустомитівськ. р-ну Львівськ.

обл.; *Нѣмецкій* (Машт., ДБ, 7); *Niemiecki* (Potok) (SG, VII, 87; XI, 851); *Немецкий* (WRG, III, 395); 3) с. Розтоки Косівськ. р-ну Івано-Франківськ. обл.; 1785, *Niemiecki* (Hrabec, 115); *Немецкий* (WRG, III, 395).

**Німецький Ровець**, -ого Рівця, ч.; п. рук. Случі п. Горині п. Прип'яті п. Дніпра; Дубровицьк. р-н Ровенськ. обл.; *Нѣмецкій Ровець* (Машт., Дн., 169).

**Німічний**, -ого, ч.; потік, п. Богдану п. Білої Тиси л. Тиси л. Дунаю; смт Богдан Рахівськ. р-ну Закарпатськ. обл.; *Нѣмічний* (1972, МЕ); 30-і рр. ХХ ст., *Nimešny*, *Нѣмецкий* (Wiesner, 45, 62).

**Німецьва**, -ої, ж.; бб.: 1) л. Водяної л. Самари л. Дніпра; *Немцова* (ВТКЕГ); 2) л. Заячої п. Казенного Горця п. Сіверськ. Дінця п. Дону; *Немцова* (Машт., Дон, 54).

**Ніреський**, -ого, ч.; потік, м. Хуст Закарпатськ. обл.; 1697, *Nires* *patakban* (Bélay, 153); 20-і рр. ХХ ст., *Нѣресъкий* (Петров, 9); пор. частина м. Хуста — *Нѣреш* (там же).

**Ніреш**, -у, ч.; потоки: 1) л. витік Гашпарки п. Тиси л. Дунаю; на сх. від с. Рокосів Хустськ. р-ну Закарпатськ. обл.; 30-і рр. ХХ ст., *Nireš*, *Нѣреш* (Wiesner, 40, 62; Wiesner, карта); 2) с. Руське Поле Тячівськ. р-ну Закарпатськ. обл.; 20-і рр. ХХ ст., *Нѣреш* (Петров, 28).

**Нірка**, -и, ж.; р., п. Полкви п. Горині п. Прип'яті п. Дніпра (КРУ, 75); *Норка* (Дрозд, МРУ, 130); Теофіпольськ. р-н Хмельницьк. обл.

**Нірниця**, -і, ж.; р., п. Пантина л. Малого Серету п. Серету л. Дунаю; кут *Нірниця* в с. Велике Вижницьк. р-ну Чернівецьк. обл.; *Нѣрниця* (Карп., 159; Карп., Серет, 93).

**Нірчак**, -а, ч.; р., бас. Горині п. Прип'яті п. Дніпра; с. Кунча Теофіпольськ. р-ну Хмельницьк. обл.; 1899, с. Кунча «при р. *Норчакѣ*» (Теодор., IV, 677).

**Ністра**, -ї, ж.; р., п. Сквирки л. Росі п. Дніпра; м. Сквирки Київськ. обл.; *Ністра* (1972, МЕ).

**Нічва**, -и, ж.; р., п. Серету л. Дністра; між рр. Свинюха і Дарахівський (КРУ, 43); як л. Серету; *Niczwa* (ОАІМ); на сх. від м. Тернополя (Gen. Galiz.); *Ничва* (Машт., ДБ, 22).

**Нічя**, -у, ч.; потік, пр. Свічі п. Дністра; с. Сулятичі Жидачівськ. р-ну Львівськ. обл. (ОКІМ).

**Нічлава**, -и, ж.; р., л. Дністра (КРУ, 45); нп Копичинці, Котівка Гусятинськ. р-ну, Швайківці, Шманьківці, Коліндяни Чортківськ. р-ну, Ланівці, Верхняківці, Пишатинці, Скоч'ятин, гирло біля с. Устя Борщівськ. р-ну Тернопільськ. обл.; 1570, «на gzeczce Nocławie»; *Ничлява* (Жерела, VII, 191); *Ничлава* (Барс., Оч., 100); XVII, *Niesława*, *Неслава* (Ляск., 11); 1692, *Неклава* (ОКІМ); 1790, *Nicława* (Galiz., XXIV); 1804, *Nicława* (Allg. Galitz.); *Niesława*, *Nicława*, *Nieclawa*, *Nikława* (SG, I, 655, 721, 914; VII, 34); *Ничлава* (Машт.,

ДБ, 23); *Нач'лава, Н'ічлава, Н'іч'лава* (ОКІМ).

**Нова́**, -бі, *ж.*; р., л. рук. Дніпра; між рр. Ревун і Рогачик; Верхньорогачицьк. р-н Херсонськ. обл.; *Новая* (Машт., Дн., 89).

**Нова́ Ча́плина** -бі, -ої, *ж.*; б., л. *Мокрої Чаплинки* л. Самари л. Дніпра; *Новая Чаплина* (1898, ГИАУ, 140).

**Нова́чка**, -и, *ж.*; стр., с. *Новаки* Лубенськ. р-ну Полтавськ. обл. (1666, МПК, 38).

**Нове́**, -бого, *с.*; гирло Дніпра; Херсонська обл.; *Новое* (Машт., Дн., 94).

**Нове́ Дні́прище**, -бого -а, *с.*; п. рук. Дніпра; між п. рук. Хвеська й Кушівка; Херсонська обл.; *Новое Днѣприще* (Машт., Дн., 89).

**Нове́ Дні́прó**, -бого -а, *с.*; р-ще, л. бер. *Дніпра*; Голопристанськ. р-н Херсонськ. обл. (НРЗХ, 94).

**Новий**, -бого, *ч.*; **поті́к**, с. Станове Мукачівськ. р-ну Закарпатськ. обл.; *Новый* (1973, МЕ).

**Новий Зві́р**, -бого Звóру, *ч.*; **поті́к**, п. Сушанської Ріки п. Бронецької Ріки л. Боржави п. Тиси л. Дунаю; с. Суха Іршавськ. р-ну Закарпатськ. обл.; *Новый Звѣр* (1973, МЕ).

**Новий Коло́дязь**, -ого -я, *ч.*; б., л. Водяної л. Тернівки п. Самари л. Дніпра; *Новый Колодезь* (ВТКЕГ).

**Новий По́ті́к**, -бого -оку, *ч.*; **пото́ки**: 1) п. Вишні п. Сяну п. Вісли; витікає пд. с. Рогізне Яворівськ. р-ну, тече через с. Хоросниця, гирло навпроти с. Твіржа Мостиськ. р-ну Львівськ. обл.; *Nowy Potok*, *Nowy* (SG, VII, 305; XIV, 168); 2) пр. Остра л. Десни л. Дніпра; поч. з бол. Струга поблизу с. Шатура Ніжинськ. р-ну Чернігівськ. обл., протікає через кол. с. Володькова Дівича Ніжинськ. полку; *Новый Потокъ* (1785, ОРЧН, 14, 134).

**Новий Рі́в**, -бого Рóву, *ч.*; **прот.**, бас. Ікви п. Стиру п. Прип'яті п. Дніпра; с. Судобичі Дубнівськ. р-ну Ровенськ. обл. (1967, МЕ).

**Новий Ша́рай**, -бого -аю, *ч.*; р., п. Дніпра; Дніпропетровська обл.; *Новый Шарай*, *Новый Ширляй* (ВЗК, 180).

**Нови́кова**, -ої, *ж.*; б., л. Черкаської л. Сухого Торця л. Казенного Торця п. Сіверськ. Дінця п. Дону (ГОИУ, 165; Машт., Дон, 55); *Новакова* (Експ.).

**Новожи́лівська**, -ої, *ж.*; **руч.**, с. *Новожи́лівка* Білогірськ. р-ну Кримськ. обл.; *Новожи́лівська*, *Новожи́лівка* (ТА КДУ).

**Новооси́нівка**, -и, *ж.*; б., л. Оскулу л. Сіверськ. Дінця п. Дону; *Новооси́нівка* (1863, ВТКХГ; Машт., Дон, 53); *Ново-Оси́нова* (1864, СНМ, Хрк, 125); пор. сл. *Ново-Оси́нова* (1850, ВСОРИ, ХГ, 84; 1864, СНМ, Хрк, 125); *Новооси́нова* (ВТКХГ); с. *Новооси́нове* Куп'янськ. р-ну Харківськ. обл.

**Новопетри́вська**, -ої, *ж.*; б., п. Самари л. Дніпра (1863, ВТКХГ); між рр. Журавка й Вільнянка; *Новопетровка*, *Новопетровська*, *Велика балка* (ВГІНУ, 55,

57—58); пор. с. *Новопетровка* (1863, ВТКХГ).

**Новосе́лиця**, -і, *ж.*; р., п. Тясмину п. Дніпра; с. Новоселиця Чигиринськ. р-ну Черкаськ. обл.; *Nowosielica* (1789, АЮЗР, VII, III, 271).

**Новосі́лка**, -и, *ж.*; **рр.**: 1) л. Роставиці л. Росі п. Дніпра; на межі Житомирськ. й Київськ. обл.; *Новоселка* (Фунд., 42; Машт., Дн., 55; Макс., Киев., 24); 2) п. Пд-Бугу; кол. с. *Новоселиці* Гайворонськ. р-ну Кіровоградськ. обл. (1968, МЕ).

**Но́ро́в**, -евого, *ч.*; **поті́к**, л. Кісви п. Тиси л. Дунаю; с. Косівська Поляна Рахівськ. р-ну Закарпатськ. обл.; *Н'огоріу* (1972, МЕ).

**Но́дьпоті́к**, -оку, *ч.*; **поті́к**, л. Байлови п. Помийниці п. Тиси л. Дунаю; с. Данилове Хустськ. р-ну Закарпатськ. обл.; *Н'от'поток* (1972, МЕ).

**Но́жик**, -а, *ч.*; р., п. Прип'яті п. Дніпра; с. Морочне Зарічненськ. р-ну Ровенськ. обл. (ОАІМ); *Ножикъ*, *Сожанъ* (Машт., Дн., 140).

**Нора́**, -й, *ж.*; **пото́ки**: 1) пр. Звору п. Рожанки п. Опору п. Стрия п. Дністра; нп Верхня Рожанка і Нижня Рожанка Сколівськ. р-ну Львівськ. обл.; *Nora* (SG, IX, 854); 2) п. Матки л. Черленої л. Пруту л. Дунаю; с. Ярівка Хотинськ. р-ну Чернівецьк. обл.; *Норá* (Карп., 159); 3) пр. Млинівки л. Серету л. Дунаю; с. Луківці Вижицьк. р-ну Чернівецьк. обл.; *Норá* (Карп., 159); 4) л. Дереглюю п. Пруту л. Дунаю; с. Михальча Сторожинецьк. р-ну Чернівецьк. обл.; *Норá* (Карп., 159).

**Норе́ць**, Нірця́, *ч.*; р., л. Полкви п. Горині п. Прип'яті п. Дніпра; Теофіпольськ. р-н Хмельницьк. обл.; *Норецъ* (Машт., Дн., 161).

**Норе́цький**, -ого, *ч.*; **поті́к**, с. Микуличин Надвірнянськ. р-ну Івано-Франківськ. обл.; *Norecki* (Hgabec, 115); *Норецкий* (WRG, III, 433).

**Нори́н**, -а, *ч.*; р., л. Ужа п. Прип'яті п. Дніпра (КРУ, 87; Машт., Дн., 157); нп Велика Чернігівка і Мала Чернігівка Овруцьк. р-ну Житомирськ. обл. (ОАІМ); *Noryn*, *Norzyń* (SG, VII, 177—178); 1519, *Норына* (АЮЗР, VII, II, 12); 1888, «прі *Норинѣ*» (Теодор, I, 287, 327); *Норинъ* (Машт., Дн., 157); *Норин* (КРУ, 87); пор. нп *Норинськ* Овруцьк. р-ну, *Норинці* Народицьк. р-ну Житомирськ. обл.

**Нори́нка**, -и, *ж.*; р., с. Мошківка Коростенськ. р-ну Житомирськ. обл.; *Norynka* (SG, VI, 730).

**Но́риця**, -і, *ж.*; р., пр. Ревни л. Снову п. Десни л. Дніпра; с. Галаганівка (кол. *Нориця*) Семенівськ. р-ну Чернігівськ. обл.; *Нориця* (XVII ст., ОСМ, I, 182); пор. с. *Нориця* Коропськ. р-ну.

**Нори́чна**, -ої, *ж.*; **поті́к**, п. Осави п. Ріки п. Тиси л. Дунаю; с. Липецька Поляна Хустськ. р-ну Закарпатськ. обл. (1971, МЕ); 20-і рр. ХХ ст., *Нори́чна* (Петров, 21).

**Но́рова**, -ої, *ж.*; б., п. Янчокраку л. Кінської л. Дніпра (1863, ВТКХГ); пор.



·кол. с. *Норове* Василівськ. р-ну Запорізьк. обл. (АТПУ — 1947, 195).

**Носаківка**, -и, ж.; рр.: 1) п. Дармоліївки л. Дніпра; Верхньорогачицьк. р-н Херсонськ. обл.; *Носаківка* (Величко, III, 480; НРЗХ, 32); Nosokowka (Машт., Дн., 89; тут так названо п'ять річок без точної вказівки на їх розміщення); 2) п. Дрімайлівки п. рук. Дніпра; Бериславськ. р-н Херсонськ. обл.; Nosokowka (Тунм., карта); *Носаківка Вишняя* (1697, Величко, III, 480); *Носоківка* (ВЗК, 136); 3) п. Дніпра; Кіровоградська обл.; *Носаківка* (1876, ПХЕВ, XXII, 492).

**Носівка**, -и, ж.; р., л. Остра л. Десни л. Дніпра; м. Носівка Чернігівськ. обл.; «на р. *Носовкѣ*» (1859, СНМ, Чрг, 133); *Носовочка* (1898, Рус., ОЧГ, 22; Машт., Дн., 213); *Носівка* (1964, МЕ).

**Носківка**, -ої, ж.; б., п. Вільхової п. Лугани п. Сіверськ. Дінця п. Дону (1894, ГКСУ); *Носковая* (ВТКЕГ; Машт., Дон, 63).

**Носова Балка**, -ої -и, ж.; р., пр. Верблужки п. Інгульця п. Дніпра (1876, ПХЕВ, XXII, 404); як л. Великої Верблужки п. Інгульця п. Дніпра (Машт., Дн., 92); Кіровоградська обл.; *Носова Балка* (1876, ПХЕВ, XXII, 404); *Носовая Балка* (Машт., Дн., 92).

**Ночви**, -ов, мн.; б., с. Пищики Сквирськ. р-ну Київськ. обл.; *Ночви* (1974, Анк.).

**Нужна**, -ої, ж.; б., л. Харинної л. Красної л. Сіверськ. Дінця п. Дону; *Нужная* (Машт., Дон, 57).

**Нурець**, -рця, ч.; рр.: 1) л. Цицилії л. Гнилого Тікучу л. Тікучу п. Синюхи

л. Пд. Бугу; *Нурець* (Похил., 427); Nurec (SG, VII, 312); Juszkw roh (SG, III, 642); пор. нп Nurec, Juszkw roh (там же); 2) пр. Росі п. Дніпра; с. Бране Поле Богуславськ. р-ну Київськ. обл.; *Нурець* (Величк., 33); *Норець* (1951, МЕ).

**Нурів**, -ового, ч.; яр, п. Волоської Балаклійки л. Балаклійки л. Сіверськ. Дінця п. Дону; *Нуровъ* (1863, ВТКХГ); *Нуров* (Машт., Дон, 49); пор. х. *Нуровъ* (Ковбань, Ковбан) біля гирла яру Сиракузи (ВТКХГ; 1864, СНМ, Хрк, 88); с-ще *Нурове* Балаклійськ. р-ну Харківськ. обл.

**Нягів**, -ова, ч.; потік, л. Дереглуду п. Пруту л. Дунаю; с. Михайлівка Глибоцьк. р-ну Чернівецьк. обл. (Карп., 159).

**Нягівський**, -ого, ч.; потік, п. Маюрського п. Тур'ї л. Ужа л. Лабірця п. Бодрого п. Тиси л. Дунаю; с. Порошкове Перечинськ. р-ну Закарпатськ. обл.; *Н'ягус'кий* (1972, МЕ).

**Нягрин**, -а, ч.; р., п. Свічі п. Дністра; між рр. Ясеновиця і Люшецький; поч. у с. Лолин Долинськ. р-ну Івано-Франківськ. обл. з пн. схилів *Нягринськ.* гірськ. пасма, тече мимо г. *Нягри*; *Нягринъ* (Машт., ДБ, 12); Niagryn, Czarny potok (WRG, VII 30; XI, 642); *Нягрин*, Czarny (WRG, III, 446).

**Нягринець**, -нця, ч.; р., с. Підліски (кол. *Нягрин*) Долинськ. р-ну Івано-Франківськ. обл. (ОАІМ).

**Няньжина**, -ої, ж.; б., бас. Білої л. Айдару л. Сіверськ. Дінця п. Дону; *Няньжина* (ДСГМ).



**Обава**, -и, ж.; р., л. Визниці п. Латориці л. Бодрого п. Тиси л. Дунаю (КРУ, 21); нп *Обава* (з-під г. *Обавський Камінь*), Чинадієве і Кольчине Мукачівськ. р-ну Закарпатськ. обл.; *Обавка*, *Обава*, *Обаука* (1972, МЕ); Mašinský (?) (Wiesner, 42, 62); 1270, Olbua (Györfy, 548); 60-і рр. XIX ст., *Обава* (Петров, 45); 20-і рр. XX ст., *Обава*, *Обавка*, *Обавський* (потік) (Петров, 39, 40, 46, 49).

**Обедар**, -у, ч.; р., пр. Герцушки п. Пруту л. Дунаю; с. Тернавка Глибоцьк. р-ну Чернівецьк. обл.; *Обедар*, *Обедарь* (Карп., 159).

**Оберемків**, -ового, ч.; яр, л. Журавки л. Білої п. Айдару л. Сіверськ. Дінця п. Дону; *Оберемков* (Машт., Дон, 60).

**Оберемчина**, -ої, ж.; б., п. Білої п. Ай-

дару л. Сіверськ. Дінця п. Дону; *Оберемкина* (Машт., Дон, 60).

**Обєста**, -и, ж.; р., л. Клевені п. Сейму л. Десни л. Дніпра; Глухівськ. р-н Сумськ. обл.; *Обиста*, *Обста* (Машт., Дн., 225); *Абєста* (Кордт, № 24).

**Обитік**, -оку, ч. 1) б., п. Мокрих Ялів л. Вовчої л. Самари л. Дніпра (Експ.); 2) р., п. Деркулу л. Сіверськ. Дінця п. Дону; *Обитокъ* (1773, ГКНА; Машт., Дон, 64); *Мокрий Обитокъ* (ОГКЕЧС, 132); *Сухой Обитокъ* (1900, СУ, 59); *Бишкинъ* (1863, ВТКХГ); *Бишкинъ* (КРУ, 152); *Бишконь* (АС); *Мокрий Бишконь* (1858, ОХЕ, IV, 255); *Бишкина* (МОЗХГ, СУ, V, 4); пор. нп *Нижний* (*Новий*) *Бишконь*, *Верхний Бишконь* (ОХЕ, IV, 225).

**Обитічка**, -и, ж.; р., п. Псла л. Дніпра; Кременчуцьк. р-н Полтавськ. обл.; *Обыточка*, *Грузная* (Машт., Дн., 72); *Обиточекъ* (1859, СНМ, Пл, 117).

**Обитічна**, -ої, ж.: 1) б., л. Кальміусу, вп. в Азовське море (Експ.); *Обиточная* (ГКЗ); *Обыточная* (1897, ГКДБ); *Обеточная* (ВТКЕГ); *Обитованка* (Експ.); 2) р., вп. в Азовське море (КРУ, 133); *Обыточная* (1849, ВСОРИ, ТГ, 17); *Обиточная* (1821, НМВ; ОАІМ; ГХМРУ, 123; 1792, КМУ); *Обітїшна* (Експ.); *Джурулгашь* (ВСОРИ, ТГ, 17); *Дженалгашь* (1850, ОСОНК, I, 74); *Дженалгашь* (СКЗР, ЛІІ); *Женалгось* (1846, ГКЕР); *Женальгось* (ГК — 1857; на ній м. Ногайськ); *Гелачь Берда* (1769, Кордт, № 25, як п. *Малої Берди*, тобто Кільтичі); *Домуз-Ашили*, *Отали Берт* (1784, Тузм., 48); *Бердинка* («Иъяснениеъ до карти 1737 р., 151); *Бердянка* (РА — 1800, № 38); *Средняя Берда* (ГК — 1743); *Верхняя Берда* (КАМ — 1701); *Обытчная Берда* (1773, ГКНА); *Обытчная* (1781, КНАА); *Средняя Бердинка* (1770, КК); *Berda FI.* на карті Криму й Сх. Ногаю (Тузм., 74); *Wersneu Berda* (1699, КАМ); пор. нп *Обіточне* Чернігівськ. р-ну, кол. *Обіточна Коса* Приморськ. р-ну Запорізьк обл.; *коса Обиточна* (ІМСУ, Зп, 618, 622); оз. *Обиточное* (ОСОНК, I, 161).

**Обід**, -оду, ч.; **яр**, л. Малої Терси пр. Нижньої Терси л. Вовчої л. Самари л. Дніпра; *Обод* (АС); пор. ур. *Обиѳъ* (ВТКЕГ).

**Обідниця**, -і, ж.; **р.**, с. Лопатин Чернігівськ. р-ну й обл.; *Обѳдниця* (1765—1769, ОРОМ, ЧП, 48).

**Обіжась**, -і, ж.; **р.**, пр. Десни л. Дніпра; смт Короп Чернігівськ. обл. (1967, МЕ).

**Об'їзда**, -и, ж.; б., л. Оріхової п. Луганчика п. Сіверськ. Дінця п. Дону; *Обѳзда* (ВТКЕГ; Машт., Дон, 63).

**Об'їзний**, -ого, ч.; **яр**, п. Сіверськ. Дінця п. Дону; *Обѳзной* (Машт., Дон, 56).

**Облázний**, -ого, ч.; **потоки**: 1) п. Пині п. Латориці л. Бодрого п. Тиси л. Дунаю; с. Солочин Свалявськ. р-ну Закарпатськ. обл.; 30-і рр. ХХ ст., *Oblazny*, *Облазний* (Wiesner, 57, 62); 2) с. Зарічєвє Перечинськ. р-ну Закарпатськ. обл.; *Облазний* (1973, МЕ); 20-і рр. ХХ ст., *Облазний* (Петров, 68); пор. ур. *Облаз* (там же, 67).

**Обломівка**, -и, ж.; **р.**, п. Цибульника п. Дніпра (КРУ, 111); Кіровоградська обл.; *Обломѳвка* (1876, ПХЕВ, ХХІІ, 400; 1888, МХГ, ІІІ, 8; СНМ, Кв, 32); *Обломѳвка* (1876, ПХЕВ, ХХІІ, 400); *Обломѳвка* (КРУ, 111).

**Обляська**, -и, ж.; **потік**, п. Голятинки п. Ріки п. Тиси л. Дунаю; присілок *Обляська* с. Голятин Міжгірськ. р-ну Закарпатськ. обл.; *Велика Обляська* (1971, МЕ); 30-і рр. ХХ ст., *Oblazka*, *Облазка* (Wiesner, 49, 62); пор. ур. *Obl'azka* (Петров, 12).

**Обножаський**, -ого, ч.; **потік**, п. Волівця л. Ріки п. Тиси л. Дунаю; смт Міжгір'я Закарпатськ. обл. (1971, МЕ); 60-і рр. ХІХ ст., *Obnožanski* (Петров, 29); 30-і рр. ХХ ст., *Obnožanský*, *Обножаський* (Wiesner, 50, 62); пор. г. (*О*)*множанска* (Петров, 29).

**Ободівський**, -ого, ч.; **руч.**, л. Хоролу п. Псла л. Дніпра; Сумська обл.; *Ободовскій* (1785, ОРЧН, 24).

**Обозна**, -ої, ж.; б., л. Сіверськ. Дінця п. Дону; *Обозная* (1894, ГКСУ; Машт., Дон, 61); нп *Обозный* (у верхів'ї; АС); с. *Обозне* Славяносербськ. р-ну Ворошиловградськ. обл.

**Оболінська**, -ої, ж.; б., л. Грузького Ялячика, вп. в Азовське море (ОППУ, I, 41; на пн. межі Хомутівськ. степу).

**Оборотний**, -ого, ч.; **потік**, п. Білої Річки п. Дідушкової Річки п. Чорного Черемошу п. Черемошу п. Пруту л. Дунаю; с. Голови Верховинськ. р-ну Івано-Франківськ. обл. (МКУр.).

**Обоянська**, -ої, ж.; б., л. Кільчени п. Самари л. Дніпра; *Обоянская* (ВТКЕГ).

**Обрив**, -у, ч.; **р.**, л. Темрюка л. Каратюка л. Берди, вп. в Азовське море (1862, ВТКТГ; у верхів'ї Темрюка).

**Обрізана**, -ої, ж.; б., л. Нижньої Дворічної п. Осколу л. Сіверськ. Дінця п. Дону; *Обрѳзана* (1863, ВТКХГ; Машт., Дон, 53).

**Обрізний**, -ого, ч.; **яр**, л. Чорного Жеребця л. Сіверськ. Дінця п. Дону; *Обрезной Яр* (АС; між ярами Побитий і Водний).

**Обрїзька**, -ої, ж.; **прот.**; між р. Полова п. рук. Стоходу п. Прип'яті п. Дніпра і Серення п. Стоходу; с. Зарудчі (ур. *Оброщья*) Любешівськ. р-ну Волинськ. обл.; *Оброщка* (ОАІМ).

**Обсирівка**, -и, ж.; **р.**, пр. р. Остра л. Десни л. Дніпра; ХVІІ, *Обсировка* (ОСМ, ІІ, 52); Чернігівська обл.

**Обшарський**, -ого, ч.; **потік**, с. Ставне Великоберезнянськ. р-ну Закарпатськ. обл.; 20-і рр. ХХ ст., *Обшарскій* (Петров, 64).

**Общиняський**, -ого, ч.; **потік**, смт Ясіня Рахівськ. р-ну Закарпатськ. обл.; 20-і рр. ХХ ст., *Общиньскій* (Петров, 11).

**Овда**, -и, ж.; **р.**, л. Ревки л. Псла л. Дніпра; *Овда* (Машт., Дн., 69); пор. с. *Овдянське* Лебединськ. р-ну Сумськ. обл.

**Овеча**, -ої, ж.; бб.: 1) л. Бичка л. Казенного Торця п. Сіверськ. Дінця п. Дону; *Овечья*. (ГОІУ, 182; Машт., Дон, 55); 2) п. Великої Медвежої п. Великої Кам'янки п. Сіверськ. Дінця п. Дону; *Овечья* (Машт., Дон, 66); *Козиня* (ВТКЕГ).

**Овечі Води**, -их Вод, мн.; **рр.**: 1) л. Дніпра, нижче р. *Кінські Води* (суч. *Кінська*); *Овечьи Воды* (ТОЗ, 18); пор. гряда *Овеча*; с. Бабинє Верхньорогачицьк. р-ну Херсонськ. обл. (НРЗХ, 59); 2) пр. Самари л. Дніпра (нижче р. Бик); *Овечьи Воды* (РК, 158; 1560, ЛЛ, 284; КБЧ, 110; Машт., Дн., 227); *Овечья Вода* (1491, ПДС, КНТ, I, 110; 1502, там же, 413—414).

**Овечна**, -ої, ж.; **р.**, с. Дружне (кол. *Овечаче*) Калинівськ. р-ну Вінницьк. обл. (1967, МЕ).

**Овнянка**, -и, ж.; **р.**, л. Інгульця п. Дніпра; гирло біля кол. м. Новостародуба; 1737, *Гивденка* (1876, ПХЕВ, ХХІІ, 401); *Овнянка* (ПХЕВ, ХХІІ, 401; 1888, МХГ, ІІІ, 22; ВЗК, 138; Машт., Дн., 92); пор.:

с. *Овнянка* Олександрійськ. р-ну Кіровоградськ. обл.

**Овраг**, -у, ч.; яр, пр. Оріхової п. Нагольної л. Міусу, вп. в Азовське море (РПГО, XIV, 870); Донецька обл. (Експ.).

**Овсяник**, -а, ч.; р., п. Синюхи л. Пд. Бугу; на ній с. *Овсяник* (Менде); пор. с. *Овсяниківка* Кіровоградськ. р-ну й обл.

**Овсяникова**, -ої, ж.; б., п. Мочаків п. Бишкина п. Сіверськ. Дінця п. Дону (1863, ВТКХГ); *Овсяникова* (Машт., Дон, 48).

**Овчарєва**, -ої, ж.; б., п. Кринки п. Міусу, вп. в Азовське море; *Овчарова* (1853, ВТКЗВД).

**Овчарів**, -євого, ч.; яри: 1) л. Маковцевого п. Уди п. Сіверськ. Дінця п. Дону; *Овчаревъ* (1863, ВТКХГ; Машт., Дон, 46); 2) л. Сухого л. Осколу л. Сіверськ. Дінця п. Дону; *Овчаровъ* (1863, ВТКХГ; Машт., Дон, 52); 3) п. Журавки л. Євсугу л. Сіверськ. Дінця п. Дону; *Овчаровъ* (1863, ВТКХГ).

**Овчєричина**, -ої, ж.; р., Обухівськ. р-н Київськ. обл.; *Овчерицина* (Де-ла-Флиз, 566).

**Овчинна**, -ої, ж.; р., пр. Білої п. Айдару л. Сіверськ. Дінця п. Дону; *Овчинная* (1873, ТОИПХУ, VII, 170; ВГ, 26).

**Овчинникова**, -ої, ж.; б., п. Болдира п. Міусчика л. Міусу, вп. в Азовське море (ВТКЕГ).

**Огаків**, -ового, ч.; яр, л. Бабки п. Сіверськ. Дінця п. Дону; *Озаковъ* (1845, КОЧ); *Спаковъ* (1863, ВТКХГ; Машт., Дон, 45).

**Огідний**, -ого, ч.; яр, п. Айдару л. Сіверськ. Дінця п. Дону; *Огидный* (Машт., Дон, 60); *Огидний Ліс* (Експ.).

**Огілова**, -ої, ж.; б., л. Юсичіної п. Вишневецької п. Нагольної л. Міусу, вп. в Азовське море (1853, ВТКЗВД; ГКБХР); *Огалева* (1843, РКАП, 67); *Гурчина* (Родыгин, 18)

**Оглінда**, -и, ж.; потік, л. Білого Черемошу п. Черемошу п. Пруту л. Дунаю; с. Гринява Верховинськ. р-ну Івано-Франківськ. обл.; *Oglenda, Ogleđa, Oglinda* (Hrabec, 96, 150); *Огленда* (WRG, III, 459); *Огленда* (МКур.).

**Оглінова**, -ої, ж.; б., у верхів'ї Вільнянки л. Кільчені п. Самари л. Дніпра (1863, ВТКХГ); *Оглінова* (АС; на ній с. Новостепанівка); Новомосковський р-н Дніпропетровськ. обл.

**Огородок**, -дка, ч.; р., смт Стеблів Корсунь-Шевченківськ. р-ну Черкаськ. обл.; *Огродок* (ОКІМ).

**Огронів**, -ового, ч.; руч., пр. Стиру п. Прип'яті п. Дніпра; с. Копачівка Рожищенськ. р-ну Волинськ. обл. (ОАІМ).

**Огульці**, -ів, мн.; р., пр. Черемушної л. Мозу п. Сіверськ. Дінця п. Дону; *Огульци* (1767, МИКБ, II, 206); *Огульцы* (1843, ВГСС, II, 558; 1857, ОХГ, 10); *Огулецъ* (1773, МИКБ, II, 327); Валківськ. р-н Харківськ. обл.

**Одає**, -ая, ч.; р., Христинівськ. р-н Черкаськ. обл.

**Одалар**, -у, ч.; руч. й ур. біля підніжжя г. Аю-Даг у Криму (Кепп., Древн., 171).

**Од'арів**, -ова, ч.; р., п. Угольки л. Терєблі п. Тиси л. Дунаю; нп Кричове і Колodne Тячівськ. р-ну Закарпатськ. обл.; *Потук, Од'арбѹ, Пѹтук* (1972, МЕ); 60-і рр. XIX ст., *Adaго* (Петров, 12); 20-і рр. XX ст., *Одаров* (там же); 30-і рр. XX ст., *Odara, Odara* (Wiesner, 49, 62); *Одара* (КРУ, 19).

**Одвйчів**, -ева, ч.; р., п. Ситівки; між рр. Желонь і Коритна; п. Прип'яті п. Дніпра; *Одвичевъ, Одвйчевъ* (Машт., Дн., 153); Овруцьк. р-н Житомирськ. обл.

**Одвйшна**, -і, ж.; р., Львівська обл.; 1565, *Odwnisznia* (Жерела, II, 86).

**Одзерестій**, -ого, ч.; потік, п. Чорного Черемошу л. Черемошу п. Пруту л. Дунаю; с. Пробійнівка Верховинськ. р-ну Івано-Франківськ. обл. (МКур.).

**Одинець**, -нця, ч.; р., л. Домоткані п. Дніпра; Дніпропетровська обл.; *Одинецъ* (ОАІМ); пор. с. *Одинецъ* Верхньодніпровськ. р-ну Дніпропетровськ. обл.

**Одлѳга**, -ої, ж.; р., л. Соломчиної л. Верхньої Терси л. Вовчої л. Самари л. Дніпра; *Отлѳгая* (ВТКЕГ).

**Одноволѳва**, -ої, ж.; б., л. Бокової п. Ігульця п. Дніпра; *Одноволова* (1876, ПХЕВ, XXII, 404); *Одноволовая* (1888, МХГ, III, 27).

**Одновірів**, -євого, ч.; яр, п. Ружанського п. Сухого Бурлука п. Середнього Бурлука л. Сіверськ. Дінця п. Дону; *Одноворцевъ* (1863, ВТКХГ; Машт., Дон, 45).

**Одноральчик**, -а, ч.; б., п. Євсугу л. Сіверськ. Дінця п. Дону (Машт., Дон, 61); у верхів'ї мог. *Одноралена* (1863, ВТКХГ).

**Одра**, -и, ж.; р., л. Ірванця л. Ревни л. Сноу п. Десни л. Дніпра; Семенівськ. р-ну Чернігівськ. обл.; *Одра* (XVII ст., ОСМ, I, 188; 1899, Рус., ОЧГ, I, 11; Машт., Дн., 208).

**Одринська Річка**, -ої -и, ж.; р., пр. Стоходу п. Прип'яті п. Дніпра; с. Бучин Любешівськ. р-ну Волинськ. обл.; *Дриньська Річка* (МЕ); пор. там же вул. *Одринищи* (*Дринищи*), бол. *Одриньська* (МЕ).

**Одринка**, -и, ж.; р., л. Черемушної л. Мозу п. Сіверськ. Дінця п. Дону; *Одринка* (1686, МИКБ, I, 134); *Одринка* (КБЧ, 74; 1767, МИКБ, II, 327, 207 — *Адринка*; 1850, ВСОРИ, ХГ, 89); *Одринки* (1767, МИКБ, II, 327); *Одринъ* (1571, АМГ, II, 13); *Ордынка* (1857, ОХГ, 10; 1863, ВТКХГ; Машт., Дон, 47); *Ординка* (1850, ВСОРИ, ХГ, 18); пор. нп *Ордынки* (1696, МИКБ, I, 144); суч. с. *Одринка* Нововодолазьк. р-ну Харківськ. обл.

**Одудинський**, -ого, ч.; руч., с. Дружба Решетилівськ. р-ну Полтавськ. обл. (ОАІМ).

**Ожерельна**, -ої, ж.; р., л. Кінської п. Дніпра; між її пр. п. Сухою Кінською і л. Токмачкою; *Ожерельна* (КРУ, 124); *Ожерельная* (*Инженерная*) (Машт., Дн., 84); *Ожерельская* (1890, ВЗК, 152, 166)

пор. х. *Ожерелье* (ВЕГ, 37); с. *Инженерне* Пологівськ. р-ну Запорізьк. обл.

**Ожнїяна**, -ої, ж.; **потік**, л. Бистрого п. Боржави п. Тиси л. Дунаю; між нп Керещьки Свалявськ. р-ну і Кушниця Іршавськ. р-ну Закарпатськ. обл. (1973, МЕ).

**Ожнїянський**, -ого, ч.; **потік**, с. Ганьковиця Свалявськ. р-ну Закарпатськ. обл.; *Ожнї'ан'с'кий* (1973, МЕ).

**Ожовєрх**, -у, ч.; **потік**, с. Липецька Поляна Хустськ. р-ну Закарпатськ. обл.; 20-і рр. ХХ ст., *Ожовирьх* (Петров, 21); пор. с. *Ожовєрх* того ж р-ну.

**Озак**, -а, ч.; р., л. Терну п. Сули л. Дніпра; Сумськ. обл.; *Озакъ* (Машт., Дн., 58).

**Озарїнець**, -инця, ч.; **потік**, п. Немії л. Дністра; с. *Озаринці* Могилів-Подільськ. р-ну Вінницьк. обл.; *Ozaryniec* (SG, VII, 785).

**Озенинка**, -и, ж.; р., пр: -Медведева п. Тясмину п. Дніпра; Чигиринськ. р-н Черкаськ. обл.; *Ozeninka* (1789, АЮЗР, VII, III, 272).

**Озєра**, **Озєр**, **мн.**: 1) **потік**, л. Сукелю л. Свічі п. Дністра; с. *Сукіль* Долинськ. р-ну Івано-Франківськ. обл.; *Ozera* (SG, VII, 785; XI, 559); *Озєра* (Машт., ДБ, 13); як л. Брязи п. Сукелю (WRG, III, 463); **бб.**: 2) с. Миролобівка Попільнянськ. р-ну Житомирськ. обл. (1964, МЕ); пор. с. *Озєра* Коростишівськ. р-ну Житомирськ. обл.; 3) с. Горобіївка Сквирськ. р-ну Київськ. обл.; *Озєра* (1974, Анк.).

**Озєрєл**, -у, ч.; **потік**, л. Тересви п. Тиси л. Дунаю; с. Красна Тячівськ. р-ну Закарпатськ. обл.; *Озєр'єл* (1972, МЕ); 30-і рр. ХХ ст., *Ozorel*, *Озєрєль* (Wiesner, 46, 62); пор. дол. *Ozorel* (Петров, 8).

**Озєрище**, -а, с.; р. **рук.** Дніпра; Верхньодніпровськ. р-н Дніпропетровськ. обл.; *Озєрище* (ВЗК, 178).

**Озєрівський**, -ого, ч.; **потч.**, п. Сумного п. Тивкиського Потоку п. Байлови п. Помийниці п. Тиси л. Дунаю; с. Данилове Хустськ. р-ну Закарпатськ. обл.; *Озєр'ус'кий* (1972, МЕ).

**Озєрна**, -ої, ж.; б., л. Береки п. Сіверськ. Дінця п. Дону; *Озєрная* (Машт., Дон, 50).

**Озєро**, -а, ч.; **рр.**: 1) п. Остра л. Десни л. Дніпра; *Озєро* (Машт., Дн., 212); пор. с. *Озєрне* Козелецьк. р-ну Чернігівськ. обл.; 2) бас. Горині п. Прип'яті п. Дніпра; с. Погулянка Сарненськ. р-ну Ровенськ. обл. (1971, МЕ); 3) смт Курилівка Царичанськ. р-ну Дніпропетровськ. обл. (ОАІМ).

**Озєрєк**, -ркá, ч.; **р-ще**, с. Лісники Києво-Святошинськ. р-ну Київськ. обл.; *Озєрєк* (1974, Анк.).

**Озєрський**, -ого, ч.; **яр**, п. Ведмежої п. Ковсугу л. Євсугу л. Сіверськ. Дінця п. Дону; *Озєрський* (Машт., Дон, 61).

**Озєриє**, -я, с.; б., с. Ташлик Смілянськ. р-ну Черкаськ. обл.; *Озєриє* (1966, МЕ).

**Озєряна**, -ої, ж.; б., л. Мажу п. Сіверськ. Дінця п. Дону (1863, ВТКХГ; Машт., Дон, 48); нп *Верхня Озєряна* і *Нижня Озєряна* Харківськ. р-ну й обл.;

*Озєряная* (1696, ОХЕ, I, 261); *Азиряная* (1749, МИКБ, I, 294); *Озєрянка* (ОАІМ); пор. х. і сл. *Озєряна* (1863, ВТКХГ); сл. *Озєряна* (ОАІМ).

**Озєрянка**, -и, ж.: 1) **потік**, л. Брадульця л. Сухаря (Колочавки) л. Терєблї п. Тиси л. Дунаю; присілок Брадулець с. Колочава Міжгірськ. р-ну Закарпатськ. обл.; *Озєр'анка* (1972, МЕ); **рр.**: 2) л. Лисогору л. Удаю п. Сули п. Дніпра; с. *Озєряни* Варвинськ. р-ну Чернігівськ. обл.; *Озєрянка* (1859, СНМ, Пл, 132; Машт., Дн., 61); 3) пр. Гучви л. Зх. Бугу п. Вісли; *Jezioganka* (HW, 150); Іванчівськ. та Володимир-Волинськ. р-ни Волинськ. обл.

**Озиминка**, -и, ж.; **потік**, 1561, «*Ozimina wyes myedzi rzeką Bistrziczą a potokiem Ozyminka*»; 1900, *Озиминка* (Жерела, I, 265, 266, 296, 297; III, 503); пор. нп *Вєликá Озимина* і *Мала Озимина* Самбірськ. р-ну Львівськ. обл.

**Озїрки**, -ок, **мн.**; р., бас. р. Ілека пр. Псла л. Дніпра; Краснопілськ. р-н Сумськ. обл.; *Озєрки* (Машт., Дн., 67).

**Озїрний**, **Озїрного**, ч.; **потоки**: 1) л. Білого п. Говерли п. Білої Тиси п. Тиси л. Дунаю; с. Говерла Рахівськ. р-ну Закарпатськ. обл.; *Озїрний* (1972, Анк.); 20-і рр. ХХ ст., *Озїрний* (Петров, 17); 30-і рр. ХХ ст., *Ozerny*, *Озїрний* (Wiesner, 45, 62); 2) п. Желем'янки п. Опору п. Стрия п. Дністра; між рр. Кобилиць і Дерешин; нп Тухля і Гребенів Сколівськ. р-ну Львівськ. обл.; *Озєрний* (Машт., ДБ, 10); *Ozirnny* (SG, III, 174; VII, 796; XII, 587); 3) п. Пр-бїйни л. Білого Черемошу п. Черемошу п. Пруту л. Дунаю; нп Пробїйнівка, Довгопілля, Гринява Верховинськ., Микуличин Надвірнянськ., Пистинь і Розтоки Косівськ. р-нів та смт Верховина Івано-Франківськ. обл.; *Озєрний* (МКур.); *Ozirnny*, *Ozierny*, *Odzirna*, *Odzirnny*, *Ozurny* (potok) (Hrabec, 62, 79; SG, XII, 396; IX, 41); *Озєрний* (WRG, III, 467); 4) с. Липча Хустськ. р-ну Закарпатськ. обл.; 60-і рр. ХІХ ст., *Ozurnej* (Петров, 15).

**Озїрнїанський**, -ого, ч.; **потоки**: 1) п. Слободяньскої Ріки п. Терєблї п. Тиси л. Дунаю; витікає з Синевицьк. оз.; Синевицько-Полянськ. с/Р Міжгірськ. р-ну Закарпатськ. обл.; *Озїр'н'ан'ц'кий* (1972, МЕ); 20-і рр. ХХ ст., *Озїрна* (Петров, 21); 2) с. Яблуниця Верховинськ. р-ну Івано-Франківськ. обл.; 1792, *Ozierniański* (Hrabec, 79); *Озєрнїанський* (WRG, III, 467).

**Озїрцє**, -я, с.: 1) б., с. Ташлик Смілянськ. р-ну Черкаськ. обл.; *Озєрцє* (1966, МЕ); 2) **руч.**, бас. Горині п. Прип'яті п. Дніпра; с. Красносїлля Гошанськ. р-ну Ровенськ. обл.; 1889, «при ручаѣ *Озєрцѣ*» (Теодор., II, 252).

**Озїрцї**, -їв, **мн.**; б., л. Суходолу л. Борової л. Сіверськ. Дінця п. Дону; *Озїрцї* (Машт., Дон, 58).

**Озлўнський**, -ого, ч.; **рївчак**, бас. Прип'яті п. Дніпра; с. Дольськ Любешівськ. р-ну Волинськ. обл. (ОАІМ).

**Озніця**, -ї, ж.; р., п. Хоролу п. Псла л. Дніпра; с. Остаївка Миргородськ. р-ну

Полтавськ. обл.; *Озниця* (1785, ОРЧН, 24; 1786, Шаф., 481; 1852, Ар., III, 39; 1859, СНМ, Пл., 145; Машт., Дн., 71).

**Озорець**, -ірця, ч.; потоки: 1) л. Орави л. Опору п. Стрия п. Дністра; між рр. Кривий Звір (Кривозвір) і Горбовий; *Озорець*, *Ozogec* (Машт., ДБ, 10); *Озорец* (WRG, III, 469); 2) п. Павлика п. Білої Тиси л. Тиси л. Дунаю; с. Видричка Рагівськ. р-ну Закарпатськ. обл.; *Озор'ец* (1972, МЕ); пор. ур. *Озорец* (Петров, 2).

**Озявенків**, -ова, ч.; **рівчак**, пр. Малотичі п. Десни л. Дніпра; с. Стахорщина Новгород-Сіверськ. р-ну Чернігівськ. обл.; *Озявенків* (1965, МЕ).

**Скійшине**, -ого, с.; **стр.**, л. Дніпра, плавні біля с. Приморське Василівськ. р-ну Запорізьк. обл. (ОКІМ); пор. оз. *Окишине* в Запорізьк. р-ні й обл. (НРЗХ, 80).

**Окільський**, -ого, ч.; **потік**, л. Турбату л. Брустуранки л. Тересви п. Тиси л. Дунаю; с. Лопухів Тячівськ. р-ну Закарпатськ. обл.; *Укул'ський* (1972, МЕ); 30-і рр. ХХ ст., *Okolský*, *Окольський* (Wiesner, 46, 62); пор. плн. *Окола* (Петров, 3).

**Окінка**, -и, ж.; р., л. Стиру п. Прип'яті п. Дніпра (Машт., Дн., 142; КРУ, 73); Маневицьк. р-н Волинськ. обл.; 1887, *Оконка* (Забелин, 19); пор. с. *Оконськ* Маневицьк. р-ну тієї ж обл.

**Окінь**, -оні, ж.; р., пр. Смілки л. Случі п. Горині п. Прип'яті п. Дніпра; *Окоń* (SG, X, 914); Житомирська обл.

**Окіп**, -бпу, ч.; **потік**, л. Пруту л. Дунаю; с. Оршівці Кіцманськ. р-ну Чернівецьк. обл. (Карп., 159).

**Окіпна Струга**, -ої -и, ж.; **руч.**, с. Левоньки Чернігівськ. р-ну й обл.; *Окопная Струга* (1859, СНМ, Чрг, 15).

**Окунаха**, -и, ж.; б., п. Опалихи п. Самари л. Дніпра; *Окноваха* «р б *Окновахъ*» (ГІПБУ — 1894, 440).

**Окня**, -і, ж.; рр.: 1) л. Криги п. Виру л. Сейму л. Десни л. Дніпра; Сумськ. обл.; *Окня* (Машт., Дн., 224); 2) п. Сіверськ. Дінця п. Дону; з оз. Сидор(оч)енкове та нр Верхній Салтов (1850, ВСОРИ, ХГ, 27)

**Околєнчик**, -а, ч.; **потік**, п. Товарниці п. Черемошу п. Пруту л. Дунаю; (г. *Околєна*) Вижницьк. р-ну Чернівецьк. обл. (Карп., 159; Карп., Сл., 6).

**Околичний**, -ого, ч.; **яр**, л. Бабки п. Сіверськ. Дінця п. Дону; *Околичний* (1863, ВТКХГ; Машт., Дон, 45).

**Околок**, **Окілка**, ч.; б., л. Орлової л. Севаст'янки л. Кринки п. Міусу, вп. в Азовське море (1853, ВТКЗВД).

**Окопи**, -ів, мн.; л. **рук**. Смілки л. Случі п. Горині п. Прип'яті п. Дніпра; *Окопи(?)*, *Окопъ* (Машт., Дн., 166); на межі Хмельницьк. (Шепетівськ. р-н) та Житомирськ. (Баранівськ. р-н) обл.

**Окрінь**, **Окрєні**, ж.; р., л. Ворскли л. Дніпра; Новосанжарськ. р-н Полтавськ. обл.; *Окрєнь* (Машт., Дн., 77).

**Окру́глий**, -ого, ч.; **потік**, с. Кам'янське Іршавськ. р-ну Закарпатськ. обл.; 20-і рр.

ХХ ст., *Okrouhly*, *Округлый* (Wiesner, 53, 62).

**Оксайрічка**, -и, ж.; р., п. Ірпеня п. Дніпра; с. Данилівка Васильківськ. р-ну Київськ. обл.; *Оксайрїчка* (Де-ла-Флиз, 676); *Oksak-riczka* (Rulik, ОРК, 51).

**Оксанів**, -ового, ч.; р., пр. Вільшанки л. Берюхи; л. Клевені п. Сейму л. Десни л. Дніпра Сумськ. обл.; *Оксановъ* (Машт., Дн., 225).

**Окунь**, -я, ч.; **потік**, л. Тернави л. Дністра; с. Китайгород Кам'янець-Подільськ. р-ну Хмельницьк. обл.; *Окуи*, *Okón* (SG, VII, 441; XII, 177); гирло нижче р. Шатава; *Окунъ* (Машт., ДБ, 25); *Окун* (WRG, III, 474).

**Окурка**, -и, ж.; р., л. Качі, вп. в Чорне море; с. Охотниче (з-під ур. Дорт-Теле) Бахчисарайськ. р-ну Кримськ. обл. (ОАІМ).

**Олава**, -и, ж.: 1) р., п. Сули л. Дніпра; смт Талалаївка Чернігівськ. обл.; 2) гирло біля с. Москалівка Роменськ. р-ну Сумськ. обл.; *Олава* (1729—1730, ГСМНП, 189; 1746, ГСМЛП, 119; 1765—1769, ОРОМ, II, 311; 1852, Ар., III, 36; 1888, Гуров, 424; Машт., Дн., 59); *Арава* (1785, ОРЧН, 20).

**Оледєрня**, -і, ж.; р., Летичівськ. р-н Хмельницьк. обл. (1967, МЕ).

**Олєйка**, -и, ж.; **потік**, п. Ужа л. Лабірця п. Бодрого п. Тиси л. Дунаю; с. Зарічеве Перечинськ. р-ну Закарпатськ. обл.; 30-і рр. ХХ ст., *Олєйка*, *Олєйка* (Wiesner, 44, 62).

**Олександрина**, -ої, ж.; б., п. Дубрівки л. Міусу, вп. в Азовське море; *Александрина* (1853, ВТКЗВД).

**Олександрів**, -ого, ч.; **потік**, р. Ріки п. Тиси л. Дунаю; с. Монастирець Хустськ. р-ну Закарпатськ. обл.; *Александрю(ў)* (1971, МЕ); 20-і рр. ХХ ст., *Олександров* (Петров, 9); 30-і рр. ХХ ст., *Aleksandrov*, *Александров* (Wiesner, 51, 59).

**Олександрівська**, -ої, ж.; б., п. Кальця п. Кальчика п. Кальміусу, вп. в Азовське море (Експ.).

**Олександрівський**, -ого, ч.; **стр.**, с. Юрківці Немирівськ. р-ну Вінницьк. обл. (ОКІМ)

**Оксаніна**, -ої, ж.; б., л. Великої Кам'янки п. Сіверськ. Дінця п. Дону; *Аксаніна* (ВТКЕГ; Машт., Дон, 66; 1894, ГКСУ).

**Олєксин**, -ого, ч.; **потік**, с. Кобаки Косівськ. р-ну Івано-Франківськ. обл.; 1791, *Олехуп*; *Oleksyn* (Hrabec, 113); *Олєксин* (WRG, III, 476).

**Олєксина Стінка**, -ої, -и, ж.; р., п. Мокрого Обитоку (вище Брусівського яру) п. Деркулу л. Сіверськ. Дінця п. Дону; *Стїн Олєксина* (1863, ВТКХГ).

**Олєксієва**, -ої, ж.; рр.: 1) л. Дніпра; між рр. Омельниха і Чайка; *Алєксїєва Раскопанка* (Машт., Дн., 86); пор. ур. *Алєксїєва Раскопанка* на л. бер. Дніпра, в гідрографіч. системі Херсонськ. міськради (НРЗХ, 74; ІМСУ, Хрс, 8); 2) л. рук. Дніпра, вище Кардашинськ. лим.; *Алєксїєва* (ВЗК, 188); основний витік р. Перебійної л. Дніпра; *Алєксїєва Пробойна*

(НРЗХ, 74); *Алексѣва Перебойна* (Машт., Дн., 93); пор. ур. *Алексѣвъ Бугоръ* у Цюрупинськ. р-ні Херсонськ. обл. (НРЗХ, 75).

**Олексіївська**, -ої, ж.; **66.**: 1) л. Вовчої л. Самари л. Дніпра; *Алексѣвская* (1898, ГИАУ, 71; ОЗГУ, 21); у верхів'ї с. *Олексївка*; 2) п. Уразової л. Осколу л. Сіверськ. Діня п. Дону; *Алексевская* (АС); у верхів'ї б. і с. *Олексївка*; 3) п. Кальця п. Кальчика п. Кальміусу, вп. в Азовське море (Експ.); 4) пр. Казенного Торця п. Сіверськ. Діня п. Дону; *Алексѣвская* (ГОИУ, 181; Машт., Дон, 55; ГКСЗ); *Олексієва, Альшикина* (Експ.).

**Олексюкова**, -ої, ж.; р., п. Серету л. Дунаю; с. Долішній Шепіт Вижиницьк. р-ну Чернівецьк. обл. (Карп., 159; Карп., Серет, 92).

**Олена**, -и, ж.; р., бас. Горині п. Прип'яті п. Дніпра; с. Денисівка Білогірськ. р-ну Хмельницьк. обл.; 1890, *Елена* (Теодор., II, 803).

**Оленикова**, -ої, ж.; **66.**: 1) л. Широкої, вп. в Азовське море; *Аленикова* (ВТКЕГ); 2) п. Кисиної л. Великої Шнишівки л. Крички п. Міусу, вп. в Азовське море (1853, ВТКЗВД); 3) п. Мечетної (у її верхів'ї) л. Красної л. Сіверськ. Діня п. Дону (ОГКЕЧС, 63); 4) пр. Борової л. Сіверськ. Діня п. Дону (1900, СУ, 34); нижче р. Боровик.

**Оленівка**, -и, ж.; **рр.**: 1) л. Кодими п. Пд. Бугу; *Еленовка* (Гульдм., 38); *Heleńówka, Ielenówka* (SG, IV, 242); пор. с. *Оленівка* Балтськ. р-ну Одеськ. обл. (ІМСУ, Од, 246); 2) п. Бобриці п. Ірпеня п. Дніпра; нп Глеваха і Крушинка Васильківськ. р-ну Київськ. обл.; *Оленевка* (1159, Оп. КПЛ, 168); *Оленовка* (1586, Похил., 30; Похил., УКР, 100; Де-ла-Флиз, 622).

**Оленівський**, -ого, ч.; **потік**, п. Великої Пині п. Пині п. Латориці л. Бодрого п. Тиси л. Дунаю; с. *Оленеве* Свалявськ. р-ну Закарпатськ. обл.; 30-ї рр. ХХ ст., *Oleńovský, Оленьовський* (Wiesner, 56, 62).

**Оленізьки**, -а, ч.; **потік**, п. Берендею п. Білої Тиси л. Тиси л. Дунаю; с. Розтоки Рахівськ. р-ну Закарпатськ. обл. (1972, Анк.).

**Оленка**, -и, ж.; **1)** **потік**, л. Дністра; між рр. Ясениця і Топільниця; *Оленка* (Машт., ДБ, 2); с. Стрілки Старосамбірськ. р-ну Львівськ. обл.; *Olenka* (SG, II, 52; VII, 461); *Овленич'ей, Оленч'ий* (ОКІМ); 2) **р.**, пр. Мени п. Десни л. Дніпра; с. Гуринівка Корюківськ. р-ну і в Менськ. р-ні Чернігівськ. обл.; *Оленка* (1765—1769, ОРОМ, ЧП, 117; 1859, СНМ, Чрг, 159; Машт., Дн., 230; 1964, МЕ).

**Оленюкова**, -ої, ж.; **б.**, л. Тавлу л. (Малого) Кальчика п. Кальміусу, вп. в Азовське море; *Еленюковая* (АС).

**Олень**, -я, ж.; р., пр. Гнилого Яланця л. Пд. Бугу; *Елень* (ВЗК, 138); 1772—1774, *Еленья* (ЗООИД, XIV, 163); Миколаївська обл.

**Олесинський**, -ого, ч.; **потік**, витік Короща л. Дністра; нп *Олесине* і *Ценів*

Козівськ. р-ну Тернопільськ. обл.; *Olesin-ski, Olesiniecki, Seniówka* (SG, IV, 931; VII, 462); *Олесин, Olesin* (WRG, III, 477).

**Олеся**, -і, ж.; р., бас. Циру п. Прип'яті п. Дніпра; с. Воєгоща Камінь-Каширськ. р-ну Волинськ. обл.; *Olesia* (SG, XIII, 748).

**Олех**, -у, ч.; **1)** **р.**, п. Бабки п. Сіверськ. Діня п. Дону; *Олег* (1863, ВТКХГ; Машт., Дон, 45); *Олега* (КРУ, 140); *Ольговъ* колодезь (XVIII ст., ОХЕ, IV, 48); *Ольховой* (*Олховой*) *Пристѣнъ* (МИКБ, I, 35; середина XVII ст., «зверхъ по Бабке на Ольховой и пристѣнъ...» 1705, МИКБ, II, 141; «зверхъ по Бабки и по Ольховой пристѣнъ»); 2) **руч.**, п. Рутки п. Уди п. Сіверськ. Діня п. Дону; *Олех* (1845, ПОЧ); пор. оз. *Б. Олъха* (Машт., Дон, 47).

**Олешка**, -и, ж.; р., л. Тетерева п. Дніпра; с. Дідківці Чуднівськ. р-ну Житомирськ. обл.; *Олешка* («на речце Олешци», 1584, АЖМУ, 146); *Олешка* (Машт., Дн., 42).

**Олешки**, -шок, **мн.**; р., л. Дніпра; між рр. Кримка і Прогній; Цюрупинськ. р-н Херсонськ. обл.; *Олешки* (Машт., Дн., 93); пор. луг і м. *Олешки* кол. Таврійськ. губ. (суч. м. Цюрупинськ.; Хрс.); літописне *Олешье*; пор. 1084, «во Олешьи» (1908, ПСРЛ, II, 196, 466, 505, 522, 735, НРЗХ, 52)

**Олешня**, -і, ж.; **рр.**: 1) л. Вересні п. Ужа п. Прип'яті п. Дніпра; *Олешня* (Машт., Дн., 159; Макс., Киев., 20); Поліськ. р-н Київськ. обл.; 1852, *Олешня* (Фунд., 38); *Olesznia* (SG, XII, 308); *Oleśnia, Roleńnia* (SG, XIII, 226); 2) л. Сухого Виру, вп. в бол. Замглай; с. Строївка Ріпкиськ. р-ну Чернігівськ. обл.; пор. с. *Олешня* (1742, СВМ, 101; 1765—1769, ОРОМ, ЧП, 82; 1785, ОРЧН, 8); 3) п. Ворскли л. Дніпра; с. *Олешня* Охтирськ. р-ну Сумськ. обл. (1972, МЕ); *Алешня* (Машт., Дн., 68); на кордоні Курськ. обл. РРФСР і Сумськ. обл. УРСР; 4) п. Убеді п. Десни п. Дніпра; нп *Олешня* Корюківськ. і Сосницьк. р-нів Чернігівськ. обл.; *Олешня* «1899, Рус., ОЧГ, I, 14); 5) п. Ужа п. Прип'яті п. Дніпра (Машт., Дн., 156); нп Обиходи і Сарновичі Коростенськ. р-ну Житомирськ. обл. (ОАІМ; Теодор., I, 382); *Olesznia* (SG, VII, 359); *Oleszna* (SG, X, 322).

**Оличка**, -и, ж.; **рр.**: 1) л. Стиру п. Прип'яті п. Дніпра; *Оличка* (Машт., Дн., 141); Луцьк. та Ківерцівськ. р-ни Волинськ. обл.; пор. смт *Оличка* Ківерцівськ. р-ну; 1149, *Олица* (*Олыка*), ур. біля с. Чермерин Ківерцівськ. р-ну (ОАІМ); 2) п. Клецький л. Случі п. Горніні п. Прип'яті п. Дніпра; *Оличка* (Машт., Дн., 168); *Крива* п. р-н Ровенськ. обл.

**Олівка**, -ої, ж.; **б.**, п. Дністра; Горохівськ. р-н Івано-Франківськ. обл.; *Олівка-Королівка* та *Олівка-Корнів*; *Олівка* (WRG, III, 479); *Olejowa* (SG, I, 229); як без назви (SG, VII, 458).

**Олівка**, -и, ж.; р., смт Миропіль Дзержинськ. р-ну Житомирськ. обл. (ОАІМ).

**Оліянікова**, -ої, ж.; **б.**, п. Великомо

Бурлука (вище Вел. Кринки) л. Сіверськ. Діңца п. Дону; *Олейникова* (1845, КОЧ).  
Оліський, -ого, ч.; стр., с. Петрушки Корсунь-Шевченківськ. р-ну Черкаськ. обл.; *Оліський* (ОКІМ).

Олітика, -и, ж.; р., л. Бородача п. Дерглюго п. Пруту л. Дунаю; с. Волока Глибоцьк. р-ну Чернівецьк. обл.; *Олісіса*, *Олітіка*, *Улітіка* (Карп., 159).

Олтицький, -ого, ч.; яр, п. Вовчої л. Самари л. Дніпра; *Олтицкой* (АЕН — 1784).

Олуча, -і, ж.; р., бас. Случі п. Горині п. Прип'яті п. Дніпра; с. Мончинці Красилівськ. р-ну Хмельницьк. обл.; *Ołuczsa* (SG, VI, 216).

Олядьєва, -ої, ж.; б., п. Овсянникової п. Мочаків п. Бишкина п. Сіверськ. Діңца п. Дону; *Олядьєва* (1863, ВТКХГ; Машт., Дон, 48, як назва б. Овсянникової).

Ольсá, -й, ж.; прот., біля х. Краківський кол. Новгород-Сіверськ. пов.; суч. Середино-Будськ. р-н Сумськ. обл. (1859, СНМ, Чрг, 120).

Ольшáн, -і, ж.; руч., бас. Случі п. Горині п. Прип'яті п. Дніпра; с. Орлівка Березнівськ. р-ну Ровенськ. обл. (ОАІМ).

Ольшїна Балка, -ої -и, ж.; б., л. Яру Таранушиного л. Середньої Балаклійки л. Сіверськ. Діңца п. Дону; *Ольжина Балка* (1845, КОЧ); *Ольшанка* (1773, МИКБ, II, 373; р. в кол. Балаклійському комісарстві на Харківщині).

Омбиш, -а, ч.; р., пр. Остра л. Десни л. Дніпра; с. *Омбиш* Борзнянськ. р-ну Чернігівськ. обл.; *Омбиш* (XVII ст., ОСМ, II, 130; 1785, ОРЧН, 14).

Омельїстий, -ого, ч.; потік, л. Великого Луб'янчика л. Кушниць л. Боржави п. Тиси л. Дунаю; с. Лисичеве Іршавськ. р-ну Закарпатськ. обл. (1973, МЕ).

Омелóва, -ої, ж.; прот., п. Дніпра; Бериславськ. р-н Херсонськ. обл. (Нов., 570); *Омеловая* (1697, Величко, III, 478; ИИЗК, I, 49).

Омелове, -ого, с.; р., п. Підпільної п. Дніпра; Дніпропетровська обл. (Величко, III, 476; Машт., Дн., 89).

Омелúша, -і, ж.; р., пр. Мутвиці л. Кремни п. Жерева л. Ужа п. Прип'яті п. Дніпра (Машт., Дн., 156); поблизу межі Ємільчинськ. та Лугинськ. р-нів Житомирськ. обл.; пор. с. *Омелуша* Ємільчинськ. р-ну Житомирськ. обл.

Омельянівка, -и, ж.; р., п. Стубли п. Горині п. Прип'яті п. Дніпра; *Омельяновка* (1887, Забелин, 18); Дубнівськ. та Ровенськ. р-ни Ровенськ. обл.

Омелýкова, -ої, ж.; бб.: 1) л. Великої Шишівки л. Кринки п. Міусу, вп. в Азовське море (Мефферт, 197); 2) л. Кал. вп. в Азовське море (ВТКЕГ); *Омелукова* (в межах гирла Кальміусу; ОАІМ); 3) л. *Омелукина* (1852, ВСОРИ, ЗВД, 75); 4) л. *Омелуки* вої п. Лугани п. Сіверськ. Діңца п. Дону (1895—1896, ГИСУ, 36, 287; МОЗЕГ, СУ, 261; Машт., Дон, 162); *Омеликова* (АС); 4) п. Мокрої Плотви п. Бахмуту п. Сіверськ. Діңца п. Дону (1863, ВТКХГ;

Експ.); *Омельково* (Машт., Дон, 56); *Омелчина* (Експ.).

Омельник, -á, ч.; рр.: 1) п. Переволоку п. рук. Дніпра; «начинається вь Александрійск. уѣздѣ изъ 2 балокъ: Цвотиной и Сметановской у селъ Павлышской и Сметановки, впадаеть вь Днѣпръ у с. Дариевки» (ОАІМ); вп. Млинок і Онуфрїївка Онуфрїївськ. р-ну Кіровоградськ. обл. (1964, МЕ; 1888, МХГ, III, 9); *Омельникъ Ворскальскій* (1594, МЮР, I, 186); *Omielnik* (Ляск., ИКА, 23); *Омельникъ* (МХГ, III, 471; СНМ, Кв, 31; Машт., Дн., 73); *Омельникъ* (Величко, III, 471); *Пселскій Омельникъ* (XVII ст., Лясота — ЗОСП, I, 14; ВЗК, 127); *Омельникъ Мокрый* (ОАІМ); *Омельник Пселской* (XVII ст., КБЧ, 109); *Омельникъ* (ОАІМ); пор. с. *Омельник* того ж р-ну; 2) п. Дніпра; вп. Мишурино Ріг і Дніпровакам'янка Верхньодніпровськ. р-ну Дніпропетровськ. обл.; *Омельникъ* (КБЧ, 111; СНМ, Ек, 66); *Другой Омельникъ* (Ляск., 11); *Омельничекъ* (Ляск., 11); *Drugi Omielnik* (Кордт, № 1); *Омельникъ* (Величко, III, 471); *Омельник* (ОКІМ); 3) п. Псла л. Дніпра; *Омельникъ* (XVII ст., КБЧ, 108; XIX ст., Марк., 406; 1886, Гуров, 227); *Омельничекъ*, *Сухой Омельникъ* (Машт., Дн., 72); пор. с. *Омельник* Кременчуцьк. р-ну Полтавськ. обл.

Омельник-Пселський, -á -ого, ч.; р., п. Псла л. Дніпра; *Мокрый Омельник* (ТК ЦНБ); *Велькій*, *Переволочанскій*, *Ворскальскій Омельникъ* (ВЗК, 217).

Омелынька, -и, ж.: 1) р., л. рук. Дніпра; між рр. Мамайсурка і Розкопанка; *Омельнича* (Машт., Дн., 86); 2) руч., п. Дніпра; Херсонська обл.; *Омельнича* (ВКЗ, 181).

Омельницька, -ої, ж.; р., п. рук. Дніпра; між рр. Козацька та Орїхова; *Омеловая* (1697, ОРД); *Омельницкая* (Машт., Дн., 91).

Омельничка, -и, ж.; р. у кол. плавняч с. Покровське Нікопольськ. р-ну Дніпропетровськ. обл. (1956, МЕ).

Омельничок, -чка, ч.; р., пр. *Сухого Омельничка* л. Келебердянськ. *Омельника* п. Дніпра (1876, ПХЕВ, ХХІІ); як пр. *Омельника* п. Переволоки п. Дніпра (Гошкевич, 593); з Ломанівських байр. с. Василівка, гирло біля смт Онуфрїївка Кіровоградськ. обл. (1876, ПХЕВ, ХХІІ, 400; 1964, МЕ); *Омельничекъ* (1876, ПХЕВ, ХХІІ, 400; СНМ Хрс, 31).

Омельчнївський Полїй, -ого -юю, ч.; б., с. Худяки Черкаськ. р-ну й обл.; *Омельчнївскій полїй* (1966, МЕ).

Омелычича, -и, ж.; р. у кол. Дніпровських плавнях с. Покровське Нікопольськ. р-ну Дніпропетровськ. обл. (1956, МЕ).

Оменівка, -и, ж.; р., бас. Случі п. Горині п. Прип'яті п. Дніпра; смт Миропіль Держинськ. р-ну Житомирськ. обл.; 1888, «при рч. *Оменовкѣ*» (Теодор., I, 275).

Онг, -у, ч.; потік, с. Малі Геївці Ужгородськ. р-ну Закарпатськ. обл.; 30-і рр. XX ст., Ong, Ong (Wiesner, 43, 62).

Онїлова, -ої, ж.; р., п. Гусинка (Хусноно) л. Стрия п. Дністра; *Onilova* (Машт.,

ДБ, 7); як верхів'я Гусника; Szydłowa (SG, VII, 535).

**Онисимівський**, -ого, ч.; **потік**, п. Білої Річки п. Дідушкової Річки п. Чорного Черемошу л. Черемошу п. Пруту л. Дунаю; с. Голови Верховинськ. р-ну Івано-Франківськ. обл.; *Онисим'їуський* (МКур.).

**Онисинівський**, -ого, ч.; **потік**, п. Гринявського л. Пробійни л. Білого Черемошу п. Черемошу п. Пруту л. Дунаю; с. Гринява Верховинськ. р-ну Івано-Франківськ. обл.; *Онисин'їуський* (МКур.).

**Онисчина**, -ої, ж.; б., л. Харцизької п. Вільхової л. Кринки п. Міусу, вп. в Азовське море; *Анискина* (ВТКЕГ).

**Ониський Яр**, -ового Яру, ч.; **потік**; між рр. Дністер і Пд. Буг; Одеська обл.; *Ониський Яр* (СНМ, Хрс, 130); *Ониський Яр* (WRG, III, 503); пор. суч. с. *Ониськове* Комінтернівськ. р-ну Одеськ. обл.

**Онйщенків**, -ового, ч.; **яр**, п. Студенка л. Уди п. Сіверськ. Дінця п. Дону; *Онйщенковъ* (1845, КОЧ).

**Онйщенкова**, -ої, ж.; б., с. Худолівка Чигиринськ. р-ну Черкаськ. обл.; *Онйщенкова* (1966, МЕ).

**Онйчин**, -ого, ч.; **яр**, л. Сіверськ. Дінця п. Дону; *Онйчинъ* (1845, КОЧ).

**Онбчок**, Онічка, ч.; **потік**, п. Салви л. Боржави п. Тиси л. Дунаю; с. Онок Виноградівськ. р-ну Закарпатськ. обл. (1973, МЕ); 20-і рр. ХХ ст., *Оночок* (Петров, 34); 30-і рр. ХХ ст., *Опок*, *Онок* (Wiesner, 53, 62).

**Онтрбса**, -и, ж.; **потік**, л. Ріки п. Тиси л. Дунаю; с. Вучкове Міжгірськ. р-ну Закарпатськ. обл.; *Онтрбса* (1971, МЕ).

**Онът**, -у, ч.; **потік**, п. Дністра в одному йменному (відомому з 1213 р.) селі; *Onut*, *Szagny potok* (SG, VII, 536); *Онутъ* (Машт., ДБ, 22); 1774, *Aupoth*; 1863, *Чорний Потокъ*; 1899, *Szognuj-potik*; *Потік*, *Онът* (Карп., 159); *Онът* — помилк. (КРУ, 45).

**Онуфрїївка**, -и, ж.; р., Чигиринськ. р-н Черкаськ. обл.; *Онуфрїївка* (1887—1889, Боб., 55).

**Онючка**, -и, ж.; б., с. Черниші Канівськ. р-ну Черкаськ. обл.; *Онючка* (ОКІМ).

**Опака**, -и, ж.; р., п. Бистриці-Гісьменницької п. Дністра; між рр. Збір і Сторонівка; витік у лісі *Опаці*, нп *Опака*, гирло Залокоть Дрогобицьк. р-ну Львівськ. обл.; Орака, *Орасзка* (у верхів'ях; SG, VII, 538); *Опака* (Машт., ДБ, 5); *Опока* (КРУ, 33).

**Опаківський**, -ого, ч.; **яр**, л. Бабки п. Сіверськ. Дінця п. Дону; *Опаковскій* (1845, ПОЧ); *Апоковъ колодезь* (середина ХVІІ ст., МИКБ, I, 141); *Опоковъ колодезь* (1705, МИКБ, II, 141).

**Опал**, -у, ч.; **потік**, л. Великого Грамітного л. Грамітного п. Пробійни л. Білого Черемошу п. Черемошу п. Пруту л. Дунаю; с. Грамотне Верховинськ. р-ну Івано-Франківськ. обл. (МКур.).

**Опаленік**, -а, ч.; **потік**, п. Розсіщанського Потоку п. Кісви п. Тиси л. Дунаю;

с. Росішка Рахівськ. р-ну Закарпатськ. обл. (1972, МЕ).

**Опалїха**, -и, ж.; р., п. Самари л. Дніпра (1769, Кордт, № 25; 1697, ОАІМ; Машт., ДБ, 80; КРУ, 119); *Апалїха* (Експ.), *Аполиха* (1691, 1749, ИИЗК); *Ополиха* (АЕН — 1784); на ній с. *Поля*; *Отпалїха* (1764, ИНС, 399); *Опалїхъ* (1776, ОКП, 121); *Ополиха* (ГК — 1743); пор. ур. *Опалїха* (1708, БВ, 367).

**Опальніківський**, -ого, ч.; **потік**, с. Волосянка Великоберезнянськ. р-ну Закарпатськ. обл.; 20-і рр. ХХ ст., *Опальніковскій* (Петров, 66).

**Опанасова**, -ої, ж.; б., л. Грузького Яланчика, вп. в Азовське море; *Апанасова* (1853, ВТКЗВД).

**Опанівка**, -и, ж.; р., л. Каламанівки (Бушки) л. Мурафи л. Дністра; с. Рожнятівка Томашпільськ. р-ну Вінницьк. обл.; *Опановка* (SG, VII, 543); *Опановка* (Машт., ДБ, 27).

**Опáрин**, -ого, ч.; **потік**, с. Великий Рожин Косівськ. р-ну Івано-Франківськ. обл.; 1755, *оратун*; 1798, *Оратун*; 1800, *Оратун Potok* (Hrabec, 62, 113); *Опáрин* (WRG, III, 505).

**Опатний**, -ого, ч.; **потік**, с. Великий Рожин Косівськ. р-ну Івано-Франківськ. обл.; *Оратун* (Hrabec, 121); *Опатний* (WRG, III, 505).

**Описар**, -а, ч.: 1) б., п. Лозуватки, вп. в Азовське море (1862, ВТКТГ; нижче гирла р. *Описар*); 2) р., п. Лозуватки (у верхів'ї), вп. в Азовське море (1862, ВТКТГ; РО, 157); *Онисаръ* (РПГО, XIV, 621); *Лозоватка* (1889, МБ, 86).

**Опїчина**, -ої, ж.; б., п. Васюкової л. Вільхової п. Лугані п. Сіверськ. Дінця п. Дону; *Опїчина* (ВТКЕГ, Машт., Дон, 63; 1894, ГКСУ).

**Опїкунова**, -ої, ж.; б., л. Гнилиці л. Осколу л. Сіверськ. Дінця п. Дону; *Опекунова* (1863, ВТКХГ; Машт., Дон, 53).

**Опір**, -ору, ч.; р., п. Стрия п. Дністра; між рр. Глибокий і Ташівниця; нп *Опірець*, Славське і Сколе та ін. Сколівськ. р-ну Львівськ. обл.; *Орбг*, *Орпег* (SG, VII, 563; XI, 428); *Опоръ* (Машт., ДБ, 9); *Опор* (WRG, III, 506); *Опір* (КРУ, 35); *Оп'ир*, *Оп'ір* (ОКІМ).

**Опїчна**, -ої, ж. р., пр. Сягюхи л. Пд. Бугу; *Опочная* (ВЗК, 137); Кіровоградська обл.

**Оплéти**, -éт, мн.; **потік**, л. Гнилої Липи л. Дністра; с. Підгороддя Рогатинськ. р-ну Івано-Франківськ. обл.; *Opletu* (SG, VII, 555); *Оплеты* (WRG, III, 506)

**Опліці**, -ів, мн.; **потік**, л. Білого Черемошу п. Черемошу п. Пруту л. Дунаю; Гринявська с/Р Верховинськ. р-ну Івано-Франківськ. обл. (МКур.).

**Опонлі**, *невідм.*; б., л. Крульмана л. Молочної, вп. в Азовське море (КРУ, 132); *Опанли* (1862, ВТКТГ; ІМСУ, Зп, 602); *Апанлі* (Фоменко, 18); *Опанглі* (РПГО, XIV, 386); с. *Ганноопанлінка* Приазовськ. р-ну Запорізьк. обл.; нп *Апанлы* (РПГО, XIV, 669); с. *Анно-Апанлы* (ОНМЕГ, 114).



**Опрашина**, -и, ж.; р., л. Баб'янки л. Сербею п. Ворони п. Бистриці-Надвірянської п. Бистриці п. Дністра; *Опрашина* (Машт., ДБ, 18); нп Боднарів, Струпків, Отиня та ін. Коломийськ. р-ну Івано-Франківськ. обл.; *Oraszupa* (SG, I, 67); як назва потоку Лопушанки пр. Баб'янки; пор. кут *Опрашина* у с. Середній Майдан Надвірянськ. р-ну (SG, V, 727; VII, 568); *Łopuszanka* (там же нп *Oraszupnek*; WRG, III, 507).

**Оранців Звір**, -евого Зв'ору, ч.; потік, л. Лужанки п. Тересви п. Тиси л. Дунаю; с. Широкий Луг Тячівськ. р-ну Закарпатськ. обл.; *Оран'ц'у(з) Звір* (1972, МЕ); 20-і рр. XX ст., *Оранцов* (Петров, 16).

**Ората**, -и, ж.: 1) рук. Чугура пр. Пруту л. Дунаю; кол. Хотинськ. пов. (ОСО НК, I, 62); Чернівцька обл.; 2) *Ората*, або *Орат*; кол. Бельцьк. пов. (WRG, III, 508; Сем., V, 529).

**Оратівка**, -и, ж.; р., п. Роськи п. Росі п. Дніпра; Вінницька обл.; *Oratowka* (Ляск., 17); пор. с-ще *Оратів* і сс. *Оратів*, *Оратівка* Іллінецьк. р-ну Вінницьк. обл.

**Ордзина**, -и, ж.; потік, л. Бистрого п. Ріки п. Тиси л. Дунаю; с. Нижній Бистрий Хустськ. р-ну Закарпатськ. обл.; *Ордзина* (1971, МЕ); 20-і рр. XX ст., *Ордзіна* (Петров, 6).

**Ордина**, -ої, ж.; б., п. Козацької п. Княжої п. Володажки п. Можу п. Сіверськ. Дінця п. Дону (1863, ВТКХГ; Машт., Дон, 48); пор. х. *Ордын* на схилах б. Мал. Дугнуж (ВТКХГ).

**Ордовіяца**, -і, ж.; р., л. Замишівки п. Понори п. Ікви п. Стиру п. Прип'яті п. Дніпра; *Ордовіца* (Машт., Дн., 141); Дубнівськ. р-н Ровенськ. обл.

**Ореб**, -у, ч.; р., п. Дністра (КРУ, 32); між рр. Дубрівка і Стривігор (Стр'в'яз); нп Чуква і Ралівка Самбірськ. р-ну Львівськ. обл.; *Оребъ* (Машт., ДБ, 3); *Oreb* (SG, VII, 577).

**Орел**, Орла, ч.; р., п. рук. Дніпра; Нікопольськ. р-н Дніпропетровськ. обл. (ОАІМ).

**Орелеш**, -ільця, ч.; потік, л. Пруту л. Дунаю; *Орелеш* (КРУ, 25); пор. с. *Орелеш* Снятинськ. р-ну Івано-Франківськ. обл.; *Орелец* (WRG, III, 510).

**Оремина**, -ої, ж.; б., п. Дніпра; Херсонська обл.; *Оремина* (1786, ВЗК, 208).

**Орендар**, -я, ч.; потік, смт Верховина Івано-Франківськ. обл.; *Agendarz* (Габес, 118).

**Орєднин**, -ого, ч.; потік, пр. Яблінки л. Стрия п. Дністра; с. Нижня Яблунька Турківськ. р-ну Львівськ. обл.; *Orendin* (SG, VII, 580); *Orendiwi* (SG, III, 343).

**Орент**, -у, ч.; р., пр. Роставиці п. Росі п. Дніпра; с. Ягнятин Ружинськ. р-ну Житомирськ. обл.; *Орент* (ОКІМ).

**Орєстів**, -ового, ч.; яр, п. Комишної п. Повної л. Деркулу л. Сіверськ. Дінця п. Дону; *Орєстов* (ОГКЕЧС, 156; нижче б. Орєстові).

**Оржица**, -і, ж.; р., п. Сули л. Дніпра;

початок у Пирятинськ. р-ні, смт Оржиця Полтавськ. обл.; *Оржица* (1590, 1699, 1708, 1728, Лубенщина, 5; ГСМЛП, 25, 107, 108; 1848, ВСОРИ, ПГ, 7; 1852, Ар., III, 216; 1859, СНМ, Пл; Машт., Дн., 61); *Жжица* (1552, АЮЗР, VII, I, 101); *Ржица* (1645, Николайчик, 11); *Orszuca* (1685, Кордт, № 6); *Сырая Оржица*. *Orszuca*, *Оржикъ* (Машт., Дн., 61); *Orzycsa* (Кордт, № 3); *Orozica* (Кордт, № 21).

**Орісько**, -а, с.; потік, пр. Миського п. Вишні п. Сяну п. Вісли; нп Туначів Городоцьк. р-ну, Віжомля Яворівськ. р-ну, Судова Вишня Мостиськ. р-ну Львівськ. обл.; *Gliniec*, *Struha*, *Struga*, *Orysko* (SG, II, 585; VII, 607; XIV, 168); як п. Ракового п. Вишні; *Глінець* (КРУ, 12); *Глінець* (WRG, I, 435).

**Орічин**, -ого, ч.; яр, л. Лозовенької л. Береки п. Сіверськ. Дінця п. Дону; *Оричин* (1863, ВТКХГ; Машт., Дон, 50).

**Орішкова**, -ової, ж.; потік, с. Яблунця Надвірянськ. р-ну Івано-Франківськ. обл.; 1788, *Oryszkowa* (Габес, 110); *Орішкова* (WRG, III, 517).

**Оріль**, Орелі, ж.; р., л. Дніпра; Харківська обл., межа Полтавськ. і Дніпропетровськ. обл.; *Оугль* (1152, ПСРЛ, II, 460); *Ерель* (1183, там же, 632); *Скоурлици* (1185, там же, 693); *Угла*, *Ariel* (1523, Макс., Прил., 100); *Арель* (1546, АЮЗР, VII, II, 372); *Ерель*, *Ареля* (1550, 1556, Кудряшов, 96); *Орель* (1650, ВУР, II, 446; XVII ст., КБЧ, 110); *Orel* (1665, Кордт, № 1); *Орель* (1717, ГСМЛП, 190); *Орла*, *Orel* (1760, Кордт, № 26); *Orgel* (1703, Кордт, № 12); *Орель* (1848, Ар. I, 15; 1848, ВСОРИ, ПГ, 12; Машт., Дн., 78); *Ор'іла*' (Стрижак, НРП, 52—54), род. *Ор'іли* (1975, Анк.).

**Орілька**, -и, ж.; р., л. Орелі л. Дніпра; *Orelyk* (ОАІМ); *Орелка* (1782, Кордт, № 32); *Орелька* (Машт., Дн., 78; КРУ, 118); смт *Орілька* Лозівськ. р-ну Харківськ. обл.

**Оріхівка**, -и, ж.: 1) б., п. Уди п. Сіверськ. Дінця п. Дону; *Орѣховка* (к. XVIII — поч. XIX ст., ПГХГ, ПЗол.; 1863, ВТКХГ; Машт., Дон, 46); на ній х. *Орѣховскій* (ОАІМ); 2) р., л. Дніпра; Золотоніськ. р-н Черкаськ. обл.; *Орѣховка* (XIX ст., Макс., Прил., 20; Машт., Дн., 56).

**Оріхівський**, -ого, ч.; потік, л. Ужа л. Лабірця п. Бодрого п. Тиси л. Дунаю; с. *Оріховиця* Ужгородськ. р-ну Закарпатськ. обл.; *Ор'іхуйський* (1973, МЕ); 30-і рр. XX ст., *Ořechowice*. *Орѣховиця* (Wiesner, 44, 62).

**Оріхова**, -ої, ж.; бб.: 1) л. Великої Кам'янки п. Сіверськ. Дінця п. Дону; *Орѣхова* (ВТКЕГ; вище гирла б. Скелюватої); 2) л. Лугани п. Сіверськ. Дінця п. Дону; *Орѣховая* (1894, ГКСУ; Машт., Дон, 62); *Яръ Орѣховъ* (1850, ВСОРИ, ЕГ, 126); *Оріхівська* (Експ.); пор. нп *Орѣхова* (1863, ВТКХГ), с. *Орѣхово* (ВТКЕГ; у верхів'ї); 3) п. Малої Кам'янки п. Сіверськ. Дінця п. Дону; *Ореховая* (Машт., Дон, 66); 4) л. Осокорівки л. Плоскої Осокорівки

л. Дніпра (ОКІМ); 5) л. Севастьянівки л. Кринки п. Міусу, вп. в Азовське море (КРУ, 138); *Орґхова* (1867, ТДВСК, I, 63); *Ореховая* ГКЗ — як п. Погорілої л. Севастьянка; Мефферт, АРСМ, 43); *Погорґля* (ВТКЕГ); 6) л. Торичі п. Казенного Торця п. Сіверськ. Дінця п. Дону; *Орехова* (Машт., Дон, 56); *Орґховая* (1882, ГЕХГ, 188, 342; ГКЗ); *Орихуватки*, *Наріхуватки* (Експ.; старе річище Казенного Торця, де чимало ям з водою, які називаються *орихуватками*, або *нарихуватками*; пор. Торичі); 7) п. Голенишевої п. Луганчика п. Сіверськ. Дінця п. Дону; *Орехова* (ВТКЕГ; Машт., Дон, 63); 8) п. Кінської л. Дніпра; Запорізька обл.; *Орґхова* (1862, ВТКГГ); 9) п. Луганчика п. Сіверськ. Дінця п. Дону (КРУ, 152; Експ.); *Орехова* (ВТКЕГ; Машт., Дон, 63; АС); *Орґховая* (1837—1839, Ле-Пле; 1853, ОСОНК, II, 515, 520); *Орихівка* (Експ.); *Орґхово* (ВЕГ, 327); пор. с. *Орґхово* (1853, ОСОНК, II, 520; у верхів'ї), суч. *Орихівка* Лутугинськ. р-ну Ворошиловградськ. обл., ліс *Орихове* (Експ.); 10) п. Міусу, вп. в Азовське море; *Орґхова* (1837—1839, Ле-Пле); між рр. Хрустальна та Криленська; 11) п. Нагольної л. Міусу, вп. в Азовське море (КРУ, 137); *Орґхова* (ГКЗ; 1852, ВСОРИ, ЗВД, 33); *Орґховая* (1822—1832, СОЗДК, 23; МЖМНК, 73); *Арґховая* (1773, ГКНА); пор. нп *Орехово* (ГКЗ), він же *Орґховской* (ВТКЕГ); с. *Орґхово* (МЖМНК, 73); 12) п. Нижньої Терси л. Вовчої л. Самари л. Дніпра; *Орґховая* (ГИПБУ — 1894, табл. IV); с. Роздори, біля влиття рр. Нижня й Середня Терса, після чого р. дстає назву Мала Терса (АС); 13) п. Нижньої Терси л. Малої Терси л. Вовчої л. Самари л. Дніпра; *Ореховая* (АС); 14) п. Середнього (Сухого) Яланчика п. Мокрого Яланчика, вп. в Азовське море; *Орґховая* (1853, ВТКЗВД); 15) п. Сіверськ. Дінця п. Дону; *Орехова* (ВТКЕГ; Машт., Дон, 66); пор. х. *Орґхово* у гирлі (ВТКЕГ); 16) у верхів'ї Сухой Вільхової (її витік) п. Вільхової п. Лугані п. Сіверськ. Дінця п. Дону (Експ.); *Орґхова* (1850, ВСОРИ, ЕГ, 125; Машт., Дон, 63); *Орґховая* (1773, ГКНА — як самостійна пр. Вільхової п. Лугані); *Орихівка* (Експ.); 17) п. рукав Дніпра; між п. рук. Омельницька й Річище; Херсонська обл.; *Орґхова* (Машт., Дн., 91).

**Орихова Балка**, -ої -и, ж.; р., л. Кінської л. Дніпра; *Орихівськ.* р-н Запорізьк. обл.; *Орихівка* (ОКІМ); *Орихова*, *Ореховая* (КРУ, 124); *Орґховой* (1786, АВ); *Орґховская* (СНМ, Тв, 33, 38); пор. м. *Орихів*, що фіксується з 1793 р. як *Орґхово*, або *Орґховая Балка* (РПГО, XIV, 660); оз. *Орихове* у межах Запорізьк. р-ну й обл. (НРЗХ, 53).

**Орихове**, -ого, с.; б., п. Михедового п. Чорного Жеребця л. Сіверськ. Дінця п. Дону (Експ.; смт Кіровськ Красноліманськ. р-ну Донецьк. обл.).

**Ориховець**, -івця, ч.; р., л. Росі п. Дніпра; *Ореховица* (ОАІМ; Кордт, № 25);

пор. с. *Ориховець* Сквирськ. р-ну Київськ. обл. (АТПУ — 1969, IІ, 120).

**Ориховий**, -ого, ч.; яри: 1) л. Верхньої Дворічної п. Осколу л. Сіверськ. Дінця п. Дону; *Орґховий* (1863, ВТКХГ; Машт., Дон, 53); 2) л. Солоної п. Вовчої л. Самари л. Дніпра; *Орґховий* (АЕН — 1784, ППУ); *Орихова* (ГОПМ, ГК); *Орехова* (АС); 3) п. Вовчої л. Самари л. Дніпра; *Ореховий* (КЕНЛ, вище р. Мокрі Яли); 4) п. Сіверськ. Дінця п. Дону; *Орґховий* (1894, ГКСУ — «боерак» *Орґховий*; Машт., Дон, 63); 5) п. Сіверськ. Дінця п. Дону; *Орґховий* (1845, ПОЧ; 1863, ВТКХГ; Машт., Дон, 47).

**Оришна**, -ої, ж.; р., л. Роставиці л. Росі п. Дніпра; с. Ягнятин Ружинськ. р-ну Житомирськ. обл.; *Орґшна* (Андр., ЛЮ, карта); *Орешна* (Похил., 211).

**Орлик**, -а, ч.; 1) б., л. Білої п. Айдару л. Сіверськ. Дінця п. Дону (1900, СУ, 19; Машт., Дон, 60); *Орлов Лґськ* (1900, СУ, 136—137); 2) р., п. Луб'янки п. Случі п. Прип'яті п. Горині п. Дніпра; *Орлик* (Машт., Дн., 165); Баранівськ. та Новоград-Волинськ. р-ни Житомирськ. обл.

**Орликова Чехарлі**, -ої -ї, ж.; б., л. Яру Осози п. Мокрих Ялів л. Вовчої л. Самари л. Дніпра (1862, ВТКГГ).

**Орліна**, -ої, ж.; б.: 1) л. Кальміусу, вп. в Азовське море (ЮЭС, 92); Донецька обл. (Експ.); 2) п. Чепеля п. Сіверськ. Дінця п. Дону; *Орліная* (1863, ВТКХГ; Машт., Дон, 49; ГОИУ, 69); пор. с. *Орліноярське* Балаклійськ. р-ну Харківськ. обл.

**Орліня**, -ї, ж.; р., п. Уборті п. Прип'яті п. Дніпра; *Орліца* (Машт., Дн., 147; Тутк., Уборть, 6); с. Великий Яблунець Ємільчинськ. р-ну Житомирськ. обл. (МЕ).

**Орлів**, -ового, ж.: 1) б., л. Плотви л. Вовчої п. Сіверськ. Дінця п. Дону; *Орлов* (1863, ВТКХГ; Машт., Дон, 44); рр.: 2) пр. Тясмину п. Дніпра (Ляск., ИКА, 23), як л. Балакленьки л. Серебрянки л. Тясмину п. Дніпра (Машт., Дн., 64); Черкаська обл.; *Орловка*, Orhow, Orlow (Ляск., ИКА, 23); Orliow (Ляск., ИКА, 23; Кордт, № 3; Машт., Дн., 4); Orłowiec (SG, VII, 591); 3) л. Борової л. Сіверськ. Дінця п. Дону; *Орлов* (Машт., Дон, 58); 4) л. Розбитного л. Зеленої п. Самари л. Дніпра; *Орлов* (1863, ВТКХГ); 5) л. Чепеля п. Сіверськ. Дінця п. Дону; *Орлов* (Машт., Дон, 49; ГОИУ, 22); 6) п. Бабки п. Сіверськ. Дінця п. Дону; *Орлов* (1845, КОЧ); *Орлова* (1863, ВТКХГ; Машт., Дон, 45); 7) п. Сіверськ. Дінця п. Дону; *Орлов* (Машт., Дон, 66); 8) бас. Айдару л. Сіверськ. Дінця п. Дону (ДСГМ).

**Орліватець**, -тця, ч.; р., л. Росі п. Дніпра; с. Борщагівка Погребищенськ. р-ну Вінницьк. обл.; Orliwatec (Grab., 77).

**Орлівка**, -и, ж.; р., л. Кринки п. Міусу, вп. в Азовське море (ГКЗ); *Орловскій буерак* (Сб. ОВДСК, V, 114); *Орлова* (1867, ТДВСК, I, 51); *Орлов* (1773, ГКНА); *Рґсько-Орловка* (Експ.) у с-щі

Захарченко Шахтарськ. р-ну Донецьк. обл.; пор. с. *Русько-Орліва* Амвросіївськ. р-ну тієї ж. обл.; *Русько-Орлівська б.* (Експ.; с-ще Зарошенське Шахтарськ. р-ну тієї ж. обл.); ліс *Русько-Орлівський* (Експ.; с-ще Зарошенське); кургани *Орлови* (1853, ВТКЗВД; ВТКЕГ; у верхів'ї).

**Орлів Ліс**, -бого -у, ч.; яр, п. Білої п. Айдару л. Сіверськ. Дінця п. Дону; *Орловъ Лѣсъ* (1900, СУ, 88; нижче яру Троїстого).

**Орлівська**, -ої, ж.; б., пр. Великої Ведмежої (у верхів'ї) п. Великої Кам'янки п. Сіверськ. Дінця п. Дону; *Орловская* (АС).

**Орлова**, -ої, ж.; 66.: 1) л. Дніпра; нижче с. Петро-Свистунове Вільнянськ. р-ну Запорізьк. обл. (НРЗХ, 80); *Орловъ Байракъ* (1898, ВЗК, 193); 2) л. Кальця п. Кальчика п. Кальміусу, вп. в Азовське море (Експ.); 3) л. Кріпенької л. Міусу, вп. в Азовське море (1843, РКАП, 67; ГКБХР); 4) п. Лозової п. Лугани п. Сіверськ. Дінця п. Дону (ВТКЕГ; Машт., Дон, 62); у гирлі — нп *Орловка* (ВТКЕГ); 5) л. Мечетної л. Широкої п. Міусика л. Міусу, вп. в Азовське море (1894, ГКСУ); 6) л. Прохідного п. Харкова л. Уди п. Сіверськ. Дінця п. Дону (1863, ВТКХГ; Машт., Дон, 47); 7) л. Севастіанівки л. Крички п. Міусу, вп. в Азовське море (1853, ВТКЗВД; КРУ, 138); *Орловка* (ГКЗ; 1877, ОКГК, 99, 102); 8) л. Татарки л. Самари л. Дніпра (ВТКЕГ); 9) п. Вовчої л. Самари п. Дніпра (ВТКЕГ; Машт., Дн., 80,— як рукав Вовчої; АС); пор. мог. *Орлова* (ВТКЕГ); 10) п. Довгої л. Білої п. Лугани п. Сіверськ. Дінця п. Дону (Машт., Дон, 63); *Орлова* (ВТКЕГ; 1894, ГКСУ); 11) п. Калинової п. Клебань-Бика л. Кривого Торця п. Казенного Торця п. Сіверськ. Дінця п. Дону (ГИПБУ—1893, 184; Машт., Дон, 54); 12) п. Комишної п. Повної л. Деркулу л. Сіверськ. Дінця п. Дону (ОГКЕЧС, 155; Машт., Дон, 65); 13) п. Крички п. Міусу, вп. в Азовське море (ВТКЕГ); 14) п. Нагольної л. Міусу, вп. в Азовське море (1853, ВТКЗВД); 15) л. Дніпра; Голопристанськ. р-н Херсонськ. обл.; *Орлова* (НРЗХ, 80); *Орловий Уступ* (ОКІМ); 16) п. рук. Дніпра; між п. рук. Чачикля і Лапинка; Нікопольськ. р-н Дніпропетровськ. обл.; *Орлова* (ИИЗК, I, 49; ВЗК, 178; Машт., Дн., 85); *Подпильная* (-ЗК, 178); 17) бас. Айдару л. Сіверськ. Дінця п. Дону (ДСГМ).

**Орлова Балка**, -ої -и, ж.; р., л. Бешки п. Інгульця п. Дніпра; біля с. Хашуватка (кол. Олександрівськ. пов. Херсонськ. губ.) (СНМ, Хрс, 41); Кіровоградська обл.; *Орлова Балка* (1888, МХГ, III, 24); *Орлова Балка* (Машт., Дн., 92); *Орлова* (КРУ, 127).

**Орловеньке**, -ого, с.; б., л. Михедового п. Чорного Жеребця л. Сіверськ. Дінця п. Дону (Експ.); смт Кіровськ. Красноліманськ. р-ну Донецьк. обл.

**Орлянка**, -и, ж.; р., л. Рокача л. Ірпеня п. Дніпра (Машт., Дн., 50); с. Мику-

личі Бородянськ. р-ну Київськ. обл.; *Орлянка* (Фунд., 40; Похил., УКР, 39; Машт., Дн., 50).

**Ормиля**, -і, ж.; р., п. Случі п. Горині п. Прип'яті п. Дніпра (Машт., Дн., 167); Новоград-Волинськ. р-н Житомирськ. обл.

**Ороб'ів**, -и, ч.; руч., Козелецьк. р-н Чернігівськ. обл. (х. Семенів Остерськ. пов.); при *Оробевѣ* (1859, СНМ, Чрг, 148).

**Оровець**, -івця, ч.; р., л. Стинавки л. Стрия п. Дністра; пор. с. *Орив* Сколівськ. р-ну Львівськ. обл.; *Ogowiec* (SG, VII, 596).

**Ородіща**, -і, ж.; стр. («руда»), пр. Закіянки л. Гуйви п. Тетерева п. Дніпра; с. Білопілля Козятинськ. р-ну Вінницьк. обл.; *Ogodyszca* (1593, АЮЗР, VI, 1, 229).

**Оронюкова**, -ої, ж.; потік, с. Велятин Хустськ. р-ну Закарпатськ. обл. (1971, МЕ).

**Орта-Узень**, -ю, ж.; р., бас. Чорн. моря; Малоріченськ. с/Р Алуштинськ. міськради Кримськ. обл., на пн. сх. від с. Малоріченське (КРУ, 129; ОКІМ); *Орта-Узень* (ОАІМ).

**Орта-Утлюк**, -а, ч.; яр, вп. в Азовське море на зх. від оз. Молочне (1786, АВ; ГК—1788); *Сред. Утлюкъ* (1782, Кордт, № 32, як п. Молочних Вод); *Kloskj Seredna Fl.* (1739, Кордт, № 22, як п. *Moloschna wodi Fl.* між її пр. *Kloskj Malaja Fl.* і *Kloskj Bolschaja Fl.*); *Klosky seredna R.* (1760, Кордт, № 26 — як п. *Moloschniswodi R.*); *Klukie Serednie R.* (2-а чв. XVIII ст., Кордт, № 23).

**Орчик**, -а, ч.; р., п. Орелі л. Дніпра; смт Нова Водолага Харківськ. обл., м. Карлівка Полтавськ. обл.; *Орчикъ* (1687, Величко, III, 50; 1782, Кордт, № 32; 1848, Ар., I, 121; Машт., Дн., 78); пор. с. *Орчик* Зачепилівськ. р-ну Харківськ. обл.

**Оршінка**, -и, ж.; р., п. Стугни п. Дніпра; с. Нецерів Обухівськ. р-ну Київськ. обл.; *Аршинка* (Похил., 69; Похил., УКР, 69); *Оршинка* (СНМ, Кв, 17; Машт., Дн., 52).

**Оршиця**, -і, ж.; стр., між нп Заруддя і Кухарі Іванківськ. р-ну Київськ. обл.; *Orszuca* (1607, Ёг. dz., ХХІ, 109).

**Орябка**, -и, ж.; потік, п. Лихого п. Квасного п. Білої Тиси л. Тиси л. Дунаю; смт Богдан Рахівськ. р-ну Закарпатськ. обл.; *Ор'упка* (ОАІМ).

**Ор'ява**, -и, ж.; р., л. Опору п. Стрия п. Дністра; нп Погар і *Ор'ява* (Ogiawa) Сколівськ. р-ну, гирло в м. Сколе Львівськ. обл.; *Ogawa* (SG, I, 76; VII, 573); *Ор'ява*, *Ogyawa* (Машт., ДБ, 10); *Ор'ява* (КРУ, 35).

**Ор'явця**, -і, ж.; потік, л. *Ор'явчика* л. *Ор'яви* л. Опору п. Стрия п. Дністра; с. *Ор'явчик* Сколівськ. р-ну Львівськ. обл.; *Ogawica* (SG, VII, 574).

**Ор'явчик**, -а, ч.; потік, л. *Ор'яви* л. Опору п. Стрия п. Дністра; с. *Ор'явчик* Сколівськ. р-ну Львівськ. обл.; *Ogawczyk*, *Ogiawczyk* (SG, VII, 573—574); *Ор'явчикъ* (Машт., ДБ, 11).

**Оса́, -я, ж.:** 1) потік, л. Вичі л. Латориці л. Бодрогу п. Тиси л. Дунаю; на пн. від с. Сасівка Свалаявськ. р-ну Закарпатськ. обл.; 30-і рр. XX ст., *Osa, Osa* (Wiesner, 55, 62); *Osa* (ІМСУ, Зк, 262); 2) р., п. Пд. Бугу; нп Осіївка і Мала Киріївка Бершадськ. р-ну Вінницьк. обл.; *Osá* (1971, МЕ); *Осіївка* (КРУ, 60); 1823, с. і р. *Oswi-jówka* (Marczyński, 188; SG, VII, 783); *Осиевка* (Тр. Под., IX, 806, 808; Машт., ДБ, 36; Тверит., 26); на ній нп *Слободо-Осиевка* і *Старо-Осиевка* (Тр. Под., IX, 808, 809).

**Оса́ва, -и, ж.; р., п. Ріки п. Тиси л. Дунаю;** з-під г. Ділок на межі Іршавськ. і Хустськ. р-нів близько с. Липецька Поляна Хустськ. р-ну, протікає через нп *Осава* і Кошелеве, гірло, навпроти с. Іза Хустськ. р-ну Закарпатськ. обл.; *Вел'ика Ос'ава, Ос'ава* (1971, МЕ); *Малá Осáва* — помилк. (КРУ, 20); а *Осавою* — помилк. — позначно р. Липчу (КРУ, 19); 60-і рр. XIX ст., *Velika Osava, Osava* (Петров, 15, 13, 21); 20-і рр. XX ст., *Осава* (там же); 30-і рр. XX ст., *Veliká Osava, Osava Велика* (Wiesner, 51, 62); пор. ур. *Заосавський* (Петров, 15).

**Оса́дівка, -и, ж.; р., л. Десни л. Пд. Бугу;** *Осадиевка* (Машт., ДБ, 34); *Осадчьева* (Менде); *Осадчьева* (Тверит., 24); *Вінницька* обл.

**Оса́дча, -ої, ж.:** 1) б., л. Лісової л. Нижньої Дворічної п. Осколу л. Сіверськ. Дінця п. Дону; *Осачья* (1863, ВТКХГ; Машт., Дон, 53); 2) яр, п. Гусинки л. Великого Бурлука л. Сіверськ. Дінця п. Дону (1863, ВТКХГ; Машт., Дон, 45).

**Оса́дчева, -ої, ж.;** б., л. Водяної л. Тернівки (у верхів'ї) п. Самари л. Дніпра; *Осатчева* (1863, ВТКХГ).

**Оса́дчикова, -ої, ж.;** б., л. Кальміусу, вп. в Азовське море (ВТКЕГ).

**Оселі́ць, Осі́льця, ч.;** р., пр. Сейму л. Десни л. Дніпра; с. Чумакове Буринськ. р-ну Сумськ. обл.; *Оселіць* (1967, МЕ); *Оселіць* (Машт., Дн., 224).

**Оселі́ця, -і, ж.;** р., л. Путилівки л. Горині п. Прип'яті п. Дніпра; нп Чемерин і Жорнище Ківерцівськ. р-ну Волинськ. обл.; *Оселиця* (ОАІМ); 1890, «при р. *Оселищя*» (Теодор., II, 949).

**Осередко́вий, -ого, ч.;** потік, л. Бистриці-Надвірнянської п. Бистриці п. Дністра; нп *Осередок* Надвірнянськ. р-ну Івано-Франківськ. обл.; *Осередковий, Тимищівський* (ОКІМ).

**Осерет, -у, ч.;** руч., бас. Горині п. Прип'яті п. Дніпра; на пд. зх. від с. Висоцьк Дубровицьк. р-ну Ровенськ. обл. (ТФ, II, 505).

**Осете́ць, Осі́тця, ч.;** р., п. Десни л. Дніпра; с. Морівськ Козелецьк. р-ну Чернівецьк. обл.; *Осетець* (1785, ОРЧН, 7).

**Осетрі́вка, -и, ж.;** р., пр. Кушугуму л. Дніпра; між рр. Мокра Московка і Бистрик; Запорізьк. р-н і обл. (ОКІМ); пор. *Осетрієка* — кут у с. Кушугум того ж р-ну й обл.

**Осетро́ва, -ої, ж.;** р., л. рук. Дніпра, вище оз. Рибачого; між рр. Мокра Мос-

ковка та Бистрик; Запорізьк. р-н і обл. (ВЗК, 186; НРЗХ, 59).

**Осигнува́та, -ої, ж.;** б., п. Дніпра; Верхньодніпровськ. р-н Дніпропетровськ. обл.; *Осигноватая* (ВЗК, 178).

**Осі́ки, Осі́к, мн.;** б., с. Руде Село Володарськ. р-ну Київськ. обл.; *Осіки* (1974, Анк.).

**Осі́ків, -ового, ч.;** яр, бас. Айдару л. Сіверськ. Дінця п. Дону (ДСГМ).

**Осі́кова, -ої, ж.;** бб.: 1) л. Глухої п. Міусу, вп. в Азовське море; *Осіковая* (1853, ВТКЗВД); 2) л. Гнилуші л. Біленької л. Айдару л. Сіверськ. Дінця п. Дону (Машт., Дон, 60); 3) л. Іванів п. Мозу п. Сіверськ. Дінця п. Дону (1863, ВТКХГ; Машт., Дон, 46); 4) л. Кальміусу, вп. в Азовське море (1863, СНМ, Ек, 56); *Осіковая* (ГКЗ); *Асіковая* (ВТКЕГ); *Осілкова* (АС); *Осіківка* (Експ.); *Осіковатая* (1436, 1745, ИИЗК, II); *Осиновая* (1850, ОСОНК, I, 73); *Осиновата* (1782, Кордт, № 32); *Больш. Осиковая* (1837—1839, Ле-Пле); пор. с. *Осікове* Старобешівськ. р-ну Донецьк. обл.; ур. *Осіковатая* балка (1645, 1747, ИИЗК, II); 5) л. Лізної л. Деркулу л. Сіверськ. Дінця п. Дону; *Осіковая* (Машт., Дон, 64); 6) л. Нагольчика п. Нагольної л. Міусу, вп. в Азовське море; *Осіковая* (1853, ВТКЗВД); 7) п. Кальміусу, вп. в Азовське море (ГІПБУ — 1893, 178—179); 8) п. Кривого Торця п. Казенного Торця п. Сіверськ. Дінця п. Дону (АС); 9) п. Кріпенької л. Міусу, вп. в Азовське море; *Осіковая* (1853, ВТКЗВД); 10) п. Малої Шишівки л. Кринки п. Міусу, вп. в Азовське море; *Осіковая* (1853, ВТКЗВД); 11) п. Темрюка л. Каратюка л. Берди, вп. в Азовське море (1863, ВТКХГ); 12) л. Вовчої л. Самари л. Дніпра (1784, РА, I; АЕН — 1784, ПМУ; 1856, ГКЕГ; КРУ, 120); *Осіка* (ВЕГ, 209; Експ.); *Осока, Ёсікова, Осбікина* (Експ.); *Осіковатая* (ОАІМ); *Осіковата* (КНГП); *Осиноватая* (1773, КАН; Машт., Дон, 80); *Осинова* (1897, ГКДБ); *Осиновая* (1778, ГКНА); *Осиновий* (1799, АНГ, ПБУ); *Вовча* (Експ.); *Вер. Осиновата* (1769, КЧР); *Вер. Осіковата* (ОАІМ); *Осиновка Верхня* (ГК, 1743); *Верх. Осиновка* (1769, ПК); *Осітова* (1771, ИГА, 15); 13) п. Максимової п. Кальміусу, вп. в Азовське море; *Осіковая* (ВТКЕГ).

**Осікува́та, -ої, ж.;** бб.: 1) л. Садків п. Кринки п. Міусу, вп. в Азовське море; *Осіковатая* (1862, ВТКГГ); 2) пр. Сторожової п. Інгульця п. Дніпра; *Осікуватата* (1876, ПХЕВ, ХХІІ, 397); пор. с. Сторожівка Олександрійської міськради Кіровоградськ. обл. (АТПУ — 1969, II, 158); рр.: 3) л. Грузької п. Інгулу л. Пд. Бугу (Машт., ДБ, 42; Шмидт, 165); *Осіковата* (1968, МЕ); 4) п. Бешки п. Інгульця п. Дніпра; Кіровоградська обл.; *Осіковатая* (СНМ, Ек., 1070; Машт., Дн., 92); 5) п. Мокрих Ялів л. Вовчої л. Самари л. Дніпра; *Осіковатая* (1799, АНГ); нижче р. Кашлагача; 6) п. Чорного Ташлика п. Синюх л. Пд. Бугу; *Осіковатая* (ВЗК, 137); 7) п. Саксагані л. Інгуляця

п. Дніпра; Дніпропетровська обл.; *Осковатая* (ВЗК, 129); *Оскова́та* (КРУ, 128); *Осикова́та* (ОАІМ); пор. с. *Ссикувате* П'ятихатськ. р-ну Дніпропетровськ. обл.

**Осикува́тий**, -ого, ч.; **яри**: 1) л. Єрка л. Борової л. Сіверськ. Дінця п. Дону (Експ.); *Оськоватий* (ОГКЕЧС, 76; Машт., Дон, 58); 2) п. Білої п. Лугані п. Сіверськ. Дінця п. Дону; *Осиковатой* (1799, АНГ, ПБУ) біля гирла р. Білої.

**Осіна**, -и, ж.; р., бас. Стоходу п. Прип'яті п. Дніпра; с. Черськ Маневицьк. р-ну Волинськ. обл. (ОАІМ).

**Осиніще**, -а, с.; р., л. Путилівки л. Стубазки л. Горині п. Прип'яті п. Дніпра; *Осинище* (КРУ, 77); *Осинище* (Дрозд, МРУ, 190); смт Олика Ківерцівськ. р-ну Волинськ. обл.; *Осеніще* (ОАІМ).

**Осінівка**, -и, ж.: 1) р., п. Осколу л. Сіверськ. Дінця п. Дону (КРУ, 145); *Осіновка* (1647, МИКБ, II, 42; Машт., Дон, 53); *Осіновья* (1864, СНМ, Хрк, 111); пор. х. *Осіновка* (Новосиновский) (СНМ, Хрк, 111), суч. с. *Осинник* Дворічанськ. р-ну Харківськ. обл.; 2) **рук.** Снову п. Десни л. Дніпра; с. Карповичі Семенівськ. р-ну Чернігівськ. обл.; *Осіновка* (1965, МЕ).

**Осінівський**, -ого, ч.; **яр**, л. Уди п. Сіверськ. Дінця п. Дону; *Осіновскій* (1845, ПОЧ).

**Осінівчаний**, -ого, ч.; **потік**, л. Гашки п. Ріки п. Тиси л. Дунаю; с. Верхній Бистрий Міжгірськ. р-ну Закарпатськ. обл. (1971, фМЕ).

**Осінка**, -и, ж.; л. **рук.** Снову п. Десни л. Дніпра; с. Єліне Щорськ. р-ну Чернігівськ. обл.; *Осінка* (Машт., Дн., 209; 1967, МЕ).

**Осіньки**, -ок, мн.; б., п. В'ялого Логу л. Мурому л. Харкова л. Уди п. Сіверськ. Дінця п. Дону (1863, ВТКХГ); *Осінка* (Машт., Дон, 47).

**Осінова**, -ої, ж.; бб.: 1) л. Білої п. Айдару л. Сіверськ. Дінця п. Дону (АС); *Осіновья* (Машт., Дон, 60); *Осіновий* (1900, СУ, 23; ОГКЕЧС, 101); с. Нешеретове Білокуракинськ. р-ну Ворошиловградськ. обл.; *Осінівський* (ДСГМ); 2) л. Водяної л. Казенного Торця п. Сіверськ. Дінця п. Дону; *Осіновья* (Машт., Дон, 54); 3) л. Глухої п. Міусу, вп. в Азовське море; *Осіновья* (ГКБХР); 4) л. Деркулу л. Сіверськ. Дінця п. Дону; *Осіновья* (Машт., Дон, 65); *Осіньки* (АС); 5) л. Медової л. Севаст'янки л. Кринки п. Міусу, вп. в Азовське море; *Осіновья* (1853, ВТКЗВД); 6) л. Міусу, вп. в Азовське море; *Осіновья* (1853, ВТКЗВД); 7) п. Сухої п. Вільхової п. Лугані п. Сіверськ. Дінця п. Дону; *Осіновья* (ВТКЕГ; Машт., Дон, 63; 1894, ГКСУ); 8) п. Теплої л. Сіверськ. Дінця п. Дону (Експ.); *Осіновья* (АС); *Осіновий* (Машт., Дон, 62); 9) пр. Черепахової (у верхів'ї) л. Мілової л. Комишної п. Повної л. Деркулу л. Сіверськ. Дінця п. Дону; *Осіновья* (Машт., Дон, 65).

**Осіновий**, -ого, ч.; **яри**: 1) л. Нижньої Дворічної п. Осколу л. Сіверськ. Дінця п. Дону; *Осіновий* (Машт., Дон, 53); *Оси-*

*новъ* (1863, ВТКХГ); 2) л. Третякового л. Верхньої Дворічної п. Осколу л. Сіверськ. Дінця п. Дону; *Осіновий* (1863, ВТКХГ; Машт., Дон, 53).

**Осинува́та**, -ої, ж.; р., п. Водяної п. Сугоклії п. Інгулу л. Пд. Бугу; *Осіновата* (КРУ, 69; ВЗК, 139).

**Осіпова**, -ої, ж.; б., л. Широкої п. Міусика л. Міусу, вп. в Азовське море (1894, ГКСУ).

**Осіра**, -и, ж.; р., л. Случі п. Горині п. Прип'яті п. Дніпра; *Осіра*, *Осіра* (Машт., Дн., 163; Дрозд, МРУ, 228); нп Северинівка і Гізівщина Любарськ. р-ну Житомирськ. обл.; *Осіра* (ІМСУ, Жт, 406); *Osira* (SG, I, 955; X, 462); пор. *Осірське* торф. (ТФ, II, 270).

**Осітниця**, -і, ж.; р., л. Іллі л. Ужа п. Прип'яті п. Дніпра; *Осітниця* (Машт., Дн., 159); Поліськ. р-н Київськ. обл.

**Осічки**, -чók, мн.; б., л. Гримучого п. Євсугу л. Сіверськ. Дінця п. Дону (Машт., Дон, 61).

**Осічна**, -ої, ж.; р., п. Роськи п. Росі п. Дніпра; нп Оратівка Іллінецьк. р-ну Вінницьк. обл.; *Осічанка* (1650, ОКІМ); *Осічка* (Фунд., 43; Макс., Киев., 25); *Осічна* (Похил., 327; Андр., ЛЮ, карта; Машт., Дн., 54); пор. с. *Осічна* того ж р-ну.

**Осів**, -ова, ч.: 1) р., л. Тернівки л. Перги п. Уборті п. Прип'яті п. Дніпра; *Осов(ъ)* (Машт., Дн., 148; Тутк., Уборть, 44—45); пор. с. *Осівка* Ємільчинськ. р-ну Житомирськ. обл.; 2) **яр**, пр. Сухого (Середнього) Яланчика п. Мокрого Яланчика, вп. в Азовське море; *Осовъ* (1746, Лишин, II, 387).

**Осівка**, -и, ж.; р., п. Шийки л. Шийки л. Тетерева п. Дніпра; Житомирськ. р-н й обл.; *Осівка* (Машт., Дн., 43).

**Осівя**, -і, ж.; **потік**, с. Нижня Рожанка Сколівськ. р-ну Львівськ. обл.; *Осівя* (ОКІМ).

**Осіський**, -ого, ч.; **потік**, п. Великої Угольки л. Терелі п. Тиси л. Дунаю; Угльськ. с/Р Тячівськ. р-ну Закарпатськ. обл.; *Вус'ус'кий*, *Вос'ус'кий* (1972, МЕ); 20-і рр. ХІХ ст., *Osuski* (Петров, 27).

**Осіцький**, -ого, ч.; **потік**, л. Чорного Черемошу л. Черемошу п. Пруту л. Дунаю; с. Криворівня Верховинськ. р-ну Івано-Франківськ. обл.; *Осіцький* (МКур.).

**Осіянова**, -ої, ж.; б., п. Євсугу л. Сіверськ. Дінця п. Дону (ОГКЕЧС, 113); *Осіанова* (Машт., Дон, 61); *Осіянова* (1863, ВТКХГ); *Осіянний* (ОАІМ).

**Оскáд**, -у, ч.; б., л. Садків (у верхів'ї) п. Кринки п. Міусу, вп. в Азовське море (1863, ВТКХГ).

**Оскі́л**, -бу, ч.; р., л. Сіверськ. Дінця п. Дону; *Осколь* (1486, ПДС, КНТ, I, 52, 79; Машт., Дон, 51); *Оскі́л* (КРУ, 144; АС; Експ.); *Оскáл* (ОАІМ); *Оскúль* (1681, ОХЕ, V, 61; МИРК — рос. видання карти Польщі Алларда 2-ої пол. ХVІІІ ст.); *Въсколь* (1170, ПСРЛ, II, 540); *Большой*

*Осколь* (1628, АМГ, I, 238); *Оско́ла*, *Оскі́л* (Експ.); *Oskol* (1699, МИРК, Карта Пд. Росії Менгдена і Брюса); *Oskol R.* (1760, Кордт, № 26; 2-а пол. XVIII ст., КЧД<sub>1</sub>); *Oskol Fl.* (2-а чв. XVIII ст., Кордт, № 21; 1739, Кордт, № 22); *Oskoll R.* (КЧД, 2-а пол. XVIII ст.); *Oskull R.* (1650, МИРК, карта України Боллана; 1665, Кордт, № 2); *Oskul Fl.* (1684, Кордт, № 4); *R. d'Oskol ou de Oskul* (1706, Кордт, № 19); *Oskol (Oskul) flu.* 2-а чв. XVIII ст., Кордт, № 20); пор. с. Червоный Оскі́л Ізюмськ. р-ну Харківськ. обл.; город *Оско́л* (1600, МИКБ, I, 5—7); нп *Старый Оско́л* і *Новый Оско́л* Белгородськ. обл. РРФСР.

*Оскривка*, -и, ж.; р., с. Петрушин Чернігівськ. р-ну й обл. *Оскривка* (1859, СНМ, Чрг, 8).

*Осла́ва*, -и, ж.; р., п. Пруту л. Дунаю (КРУ, 24); утворюється злиттям потоків *Білої* і *Чорної Осла́в* поблизу нп *Білі* і *Чорні Осла́ви* Надвірнянськ. р-ну Івано-Франківськ. обл. (SG, I, 324; VII, 642; XIV, 434); 1786, *Ostawa* (Hrabec, 82, 62).

*Осла́вка*, -и, ж.; потік, с. Зарічеве Перечинськ. р-ну Закарпатськ. обл.; *Осла́вський*, *Осла́вка*, *Осла́вський* (1973, МЕ); 20-і рр. ХХ ст., *Осла́вка* (Петров, 68); пор. ур. *Осла́вка* (там же, 67).

*Осла́нова*, -ої, ж.; б., л. Губинівки (Губинихи) л. Кільчені п. Самари л. Дніпра (АС).

*Ослив*, -у, ч.; р., п. Ужа п. Прип'яті п. Дніпра; *Ослив* (Машт., Дн., 157); Народицьк. р-н Житомирськ. обл.; 1887, *Ослив* (Забелин, 17).

*Осма́*, -й, ж.; р., пр. Зуї п. Салгиру, вл. в зат. Сиваш на зх. бер. Азовськ. моря; нижче с. Новожи́лівка Білогірськ. р-ну Кримськ. обл. (ПКТГ — 1889, 20).

*Осман-Глуя́к*, -а, ч.; б., витік Корсака, вл. в Азовське море (1889, МБ, 32, 106; у верхів'ї поблизу Корса́к-могили).

*Осниця*, -ї, ж.; рр.: 1) л. Горині п. Прип'яті п. Дніпра; поблизу с. Деражне Костопільськ. р-ну Ровенськ. обл.; *Osnica* (SG, VII, 645); 2) п. Жереви л. Тетерева п. Дніпра; нп Варовськ і *Осниця* Іванківськ. р-ну Київськ. обл.; *Осниця* (Похил., 163; Нов., 91; Похил., УКР, 299; Машт., Дн., 48); *Кошара*, *Болотник* (СНМ, Кв, 182, 195); 3) п. Случі п. Горині п. Прип'яті п. Дніпра; *Осниця* (Машт., Дн., 169); Березнівськ. р-н Ровенськ. обл.; 1887, *Осница* (Забелин, 18); 4) с. Селець Дрогобицьк. р-ну Львівськ. обл.; 1570, «*rzęz wszy Szolczu na rothoku Ossnicza*» (Жерела, VII, 248); 5) поблизу смт Шаргород Вінницьк. обл.; 1825, *Остница* (Подр. Подол.).

*Осня́га*, -и, ж.; р., пр. Кривоусової пр. Шишацької Говтви п. Говтви л. Псла л. Дніпра; Полтавська обл.; *Осняга* (1848, ВСОРИ, ПГ, 14; 1852, Ар., III, 40).

*Особі́к*, -а, ч.; р., л. Вижівки п. Прип'яті п. Дніпра; *Особік*, *Осовік* (Дрозд, МРУ, 8); Любомльськ. та Старовижівськ. р-ни Волинськ. обл.

*Осовá*, -й, ж.; р., бас. Турії п. Прип'яті п. Дніпра; с. Волошки Ковельськ. р-ну Волинськ. обл. (SG, VII, 649); 1768, *Osawa, Osowa* (АЮЗР, VI, I; Прил., 573—574).

*Осове́ць*, -івця, ч.; р., пр. Глумчі л. Уборті п. Прип'яті п. Дніпра; *Осовець* (Машт., Дн., 147); як назва Глумчі у її верхів'ях (Тутк., Уборть, 91); Ємільчинськ. р-н Житомирськ. обл.; пор. с. *Осова* того ж р-ну.

*Осові́к*, -а, ч.; р., л. Олави п. Сули л. Дніпра; кол. х. *Осовік* суч. Роменськ. р-ну Сумськ. обл.; *Осовік* (1859, СНМ, Пл, 198; Машт., Дн., 59).

*Осока́*, -й, ж.: 1) р., п. Ужа п. Прип'яті п. Дніпра; початок із стр. Уманки та Іванки близько с. Новаки Коростенськ. р-ну Житомирськ. обл.; гирло біля с. Немирівка того ж р-ну; *Osoka* (SG, VII, 96; Rozw., 132); *Osoki* (SG, XI, 743); 2) стр., Глумчівськ. р-н Сумськ. обл.; *Осока* (1859, СНМ, Чрг, 32).

*Осоко́ри*, -ів, мн.; б., с. Журавка Городищенськ. р-ну Черкаськ. обл.; *Осокорі* (1965, МЕ).

*Осоко́ринка*, -и, ж.; р., п. Дніпра; Дніпропетровська обл.; *Осокоринка*, *Осокорочка-Малая* (ВЗК, 135).

*Осоко́рівка*, -и, ж.; р., л. *Плоскої Осокоріви* л. Дніпра, перед р. Дубівка, навпроти Вовнізьк. порогу; *Осокорівка* (1875, Клемм, ГР, 16); *Осокорівка* (КРУ, 123; Машт., Дн., 83); *Осокарівка* (ГИЮР, 141); *Сакарка* (КРД, 1737); *Соконовка* (1773, КАН); ціла система *Осокорівок* фіксується тут у матеріалах XVIII ст.; пор. *Віднога Осокорівка*, *Осокорівка Суха* та ін. (НРЗХ, 54); с. *Осокорівка* Синельниківськ. р-ну Дніпропетровськ. обл. тощо.

*Осоко́рівка-Суха́*, -и-бі, ж.; р., л. Дніпра, поряд з р. *Осокорівка*, навпроти Вовнізьк. порогу; *Осокорівка Суха* (ВЗК, 162; НРЗХ, 54); пор. с. *Осокорівка* Вільнянськ. р-ну Запорізьк. обл.

*Осога́*, -й, ж.; р., п. Есмани л. Десни л. Дніпра; нп Гуксве і Чаплівка Шосткинськ. р-ну Сумськ. обл.; *Осога* (XVII ст., ОСМ, II, 49; 1859, СНМ, Чрг, 85; Машт., Дн., 205; 1896, Рус., ОЧГ, I, 15; 1964, МЕ); *Осога* (1792, Кордт, № 37).

*Осо́тяна*, -ої, ж.; р., бас. Прип'яті п. Дніпра; с. Морочне Заріченськ. р-ну Ровенськ. обл. (ОКІМ).

*Осо́тянка*, -и, ж.; р., п. Тясмину п. Дніпра; с. *Нова Осота* Олександрівськ. р-ну Кіровоградськ. обл. (1971, МЕ); *Осога* (1764, АЮЗР, I, III, 307; Похил., 690); *Осотя́нка* (Фунд., 44; Боб., № 1; Машт., Дн., 63; 1971, МЕ); *Осотя́нка* (КРУ, 110).

*Осталі́вський*, -ого, ч.; потік, в. Гнилої Липи л. Дністра; с. *Осталовичі* Перемишлянськ. р-ну Львівськ. обл.; *Осталовський* (Машт., ДБ, 16); *Ostalowski* (SG, V, 250; VII, 661); *Ostalovskij* (WRG, III, 542).

*Оста́пова*, -ої, ж.; бб.: 1) п. Міусу, вл. в Азовське море; *Астапова* (1853, ВТКЗВД); 2) п. Чугунки п. Деркулу л. Сіверськ. Дінця п. Дону; *Астапова* (Машт., Дон,

64); 3) п. Янчуру п. Гайчуру л. Вовчої л. Самари л. Дніпра (1898, ГИАУ, 125).

**Остапова Балка**, -ої -и, ж.; б., с. Дібрівка Тетіївськ. р-ну Київськ. обл.; *Остапова Балка* (1974, Анк.).

**Остапський**, -ого, ч.; **потік**, пр. Гнилої бас. Дністра; початок у сх. частині с. *Остан'є* Підволочиськ. р-ну Тернопільськ. обл.; гирло в с. Зарубинці того ж р-ну; Ostapki (SG, II, 638; VII, 662).

**Остер**, -тра, ч.; р., л. Десни л. Дніпра; початок у Бахмацьк. р-ні біля с. Біловежі Перші й Біловежі Другі; протікає через Борзнянськ., Ніжинськ., Носівськ. і Козелецьк. р-ни Чернігівськ. обл.; *Вострв*, *Вѣстрв*, *Острв* (987, 1908, Ук. ПСРЛ, 57); *по Устрви* (988, 1908, ПСРЛ, II, 83); *Остерв* (Ляск., ИПЗ, 24; 1564, АЮЗР, V, VIII, 153; XVII, Сам., 75; 1786, Шаф., 5; Машт., Дн., 212); *Ostrze* (1696, Кордт, № 7); *Ostrzce* (Кордт, № 11); *Oster* (Кордт, № 22); пор. м. *Остер* Козелецьк. р-ну Чернігівськ. обл.

**Остереч**, -і, ж.; р., п. Мени п. Десни л. Дніпра; Менськ. р-н Чернігівськ. обл.; *Остеречъ* (Машт., Дн., 207).

**Остома**, -и, ж.; р., л. Десни л. Дніпра; нижче м. Чернігів (Машт., Дн., 212).

**Остра**, -ої, ж.; р., л. Перегнівки л. Полтви л. Зх. Бугу п. Вісли; *Ostry*, *Ostra* (HW, 147); Буськ. р-н Львівськ. обл.

**Острілка**, -и, ж.; **потік**, пр. Болотної л. Рати л. Зх. Бугу п. Вісли; *Ostryka* (HW, 149); с. Куличків Сокальськ. р-ну Львівськ. обл. (SG, IX, 538).

**Остриця**, -і, ж.; р., л. Прип'яті п. Дніпра; с. Паришів Чорнобильськ. р-ну Київськ. обл. (ОКІМ); пор. с. *Остриця* Глибочьк. р-ну Чернівецьк. обл.

**Острів**, -ова, ч.; **потік**, пр. Білостоку пр. Зх. Бугу п. Вісли; с. Зубків Сокальськ. р-ну Львівськ. обл.; *Ostrów* (SG, XIV, 670); пор. с. *Острив* того ж р-ну.

**Острівець**, -вця, ч.; р., бас. Стиру п. Прип'яті п. Дніпра; Радеківськ. р-н Львівськ. обл., нп Немилів і Середпільці (ІМСУ, Льв, 637, 638).

**Острівка**, -и, ж.: 1) **потік**, л. Зх. Бугу п. Вісли; *Ostrówka*, *Horpińka*, *Kamionka Strumińowa*, *Острувка* (Дрозд, МРУ, 75; SG, VII, 724); Львівська обл.; **рр.**: 2) л. Стиру п. Прип'яті п. Дніпра (КРУ, 72); Радеківськ. та Бродівськ. р-ни Львівськ. обл.; *Ostrówka*, *Radziechowski* (SG, V, 720; VII, 724); *Острувка*, *Поток Радзяховски* (Дрозд, МРУ, 57); 3) п. Рогів п. Цвілі п. Случі п. Горині п. Прип'яті п. Дніпра; *Островка* (Машт., Дн., 167); Емільчинськ. р-н Житомирськ. обл.

**Острівська Річка**, **Острівської -и, ж.**; **рр.**: 1) л. Случі п. Горині п. Прип'яті п. Дніпра; *Островска Жечка* (Дрозд, МРУ, 21); Сарненськ. р-н Ровенськ. обл.; 2) бас. Горині п. Прип'яті п. Дніпра; смт Гоща Ровенськ. обл. (МЕ).

**Островок**, -івка, ч.; р., л. Уборті п. Прип'яті п. Дніпра; *Островок(ъ)* (Машт.,

Дн., 148; Тутк., Уборть, 91); Олевськ. р-н Житомирськ. обл.

**Остроніць**, -інця, ч.; р., л. Смілки л. Случі п. Горині п. Прип'яті п. Дніпра; *Остроніць* (Машт., Дн., 166); Шепетівськ. р-н Хмельницьк. обл.

**Остроушка**, -и, ж.; б., л. Джуна (Джгуна) п. Водолажки п. Мозу п. Сіверськ. Дінця п. Дону (1863, ВТКХГ); *Остреушка* (Машт., Дон, 48).

**Осушанка**, -и, ж.; р., бас. Ужа п. Прип'яті п. Дніпра; с. Голубівичі Народицьк. р-ну Житомирськ. обл.; 1888, при рч. *Осушанкѣ* (или *Бучѣ*) (Теодор., I, 321).

**Осушний**, -ого, ч.; **потік**, пр. Білого п. Гнилої Липи л. Дністра; кол. с. Кросенка суч. Львівськ. обл.; *Osuszny Potok* (SG, V, 250, 743); *Осушний* (WRG, III, 549); *Осушний*, *Osuczny* — помилк. (Машт., ДБ, 16).

**Осмачка**, -и, ж.; р., п. Ворскли л. Дніпра; Кобеляцьк. р-н Полтавськ. обл.; *Осмачка* (1865, ПКП, 137).

**Отавин**, -а, ч.; р., п. Тні п. Случі п. Горині п. Прип'яті п. Дніпра; *Отавинъ*, *Отавня* (Машт., Дн., 165); Червоноармійськ. р-н Житомирськ. обл.

**Отар-Балка**, -и, ж.; б., п. Кальміусу, вп. в Азовське море (Експ.).

**Откильня**, -і, ж.; **рр.**: 1) л. Немильні л. Сожу л. Дніпра; нп Вербівка і Нові Яриловичі Ріпкинськ. р-ну Чернігівськ. обл.; *Откильня* (1765—1769, ОРМ, ЧП, 71; 1785, ОРЧН, 4); *Окильня* (1742, СВМ, 101); *Откильня* (1754, ОРЧП, 27); *Окильня* (1786, Шаф., 311); *Откильня*, *Аткильня* (Машт., Дн., 138); пор. кол. с. *Откильня* Чернігівськ. губ.; 2) с. Сахни Ружинськ. р-ну Житомирськ. обл.; *Атк'ил'н'а* (1964, МЕ).

**Отока**, -ї, ж.; **ривчак**, с. Кукович Менськ. р-ну Чернігівськ. обл.; *Отока* (1964, МЕ).

**Отокова**, -ої, ж.; р., п. Мертвоводу л. Пд. Бугу (Машт., ДБ, 41; Шмидт, 165).

**Отришкова**, -ої, ж.; **бб.**: 1) л. Кінської л. Дніпра (1862, ВТКТГ); *Отришкова* (ГРРУ, 336); пор. мог. *Отришкова* (там же). 2) п. Буркунки л. Безім'янки (Грузенької, Великої Грузенької) л. Берди, вп. в Азовське море; *Отришкова* (1898, ГИАУ, 160, 292).

**Отузка**, -и, ж.; р., бас. Чорн. моря; Судацьк. сел'р в межах Феодосійськ. міськради Кримськ. обл. (ІМСУ, Крм, 625); *Бахче-Дере* — назва р. в *Отузьк.* долині (РПГО, XIV, 793); *Отуз(ъ)* (КРУ, 130; 1865, СНМ, Тв, 60; Кепп., Древн., 107); пор. с. *Отузи* — суч. с. Шебетовка тієї ж міськради (ОАІМ); *Отузька* долина (РПГО, XIV, 793; Сем., III, 722).

**Отченішів**, -евого, ч.; **яр**, п. Колодяної л. Сухого Торця л. Казенного Торця п. Дону (Експ.); *Отченашевъ* (ГОИУ, 143; Машт., Дон., 55).

**Охаба**, -и, ж.; р., л. Свір(ж)у л. Дністра (КРУ, 37); нп Чагрів, Чернів і Журів Рогатинськ. р-ну Івано-Франківськ. обл.;

Ochaba (SG, XI, 717; VII, 361); *Охава*, *Ochawa* (Машт., ДБ, 14); *Оха́ба* (ОКІМ).

**Охля́нь**, -і, ж.; р., пр. Груні п. Псла л. Дніпра; с. Лазьки Зінківськ. р-ну Полтавськ. обл.; *Охлянь*, *Охляни* (ПЕ, 259).

**Охти́рка**, -и, ж.; р., л. Ворскли л. Дніпра; м. *Охтирка* Сумськ. обл.; *Охтирка* (1972, МЕ); *Ахуг* (1696, Кордт, № 7); *Ахтырка* (1857, ОХГ, 20; Машт., Дн., 75).

**Оце́янський**, -ого, ч.; яр, п. Верхньої Дворічної п. Осколу л. Сіверськ. Діңця п. Дону; *Оцеянський* (1863, ВТКХГ; Машт., Дон, 53).

**Очеретинка**, -и, ж.; рр.: 1) л. Вершини п. Уборті п. Прип'яті п. Дніпра; *Очеретенка* (Машт., Дн., 147); Ємільчинськ. р-н Житомирськ. обл.; 2) п. Горині п. Прип'яті п. Дніпра (Машт., Дн., 161); Ізяславськ. р-н Хмельницьк. обл.; 1887, *Очеретинка* (Забелин, 18).

**Очеретка**, -и, ж.; р., л. Вербової л. Висуні п. Інгульця п. Дніпра; Миколаївська обл.; *Очеретина* (Машт., Дн., 93); *Очеретка* (КРУ, 128; ОАІМ).

**Очеретна**, -ої, ж.; бб.: 1) л. Грузької л. Кальміусу, вп. в Азовське море (Експ.); *Очеретная* (АС); *Очеретина* (ВТКЕГ; Експ.); *Очерета*, *Очеретяна* (Експ.); пор. с. *Усть-Очеретине*, *Усть-Очеретянське* (*Махоровка*) — суч. м. Моспине (Експ.); нп *Усть-Очеретинський* (ГІЮРК); 2) л. Комишувахи п. Береки п. Сіверськ. Діңця п. Дону (1863, ВТКХГ; ГОІУ, 94); *Очеретная* (Машт., Дон, 50); 3) л. Норової л. Янчокраку л. Кінської л. Дніпра; *Очеретная* (1862, ВТКТГ); 4) п. Боковенької п. Бокової п. Інгульця п. Дніпра; *Очеретна* (1888, МХГ, ІІІ, 29); *Очеретня* (ОАІМ); пор. с. *Очеретяне* Долинськ. р-ну Кіровоградськ. обл.; 5) п. Сухої Кінської п. Кінської л. Дніпра; *Очеретная* (1862, ВТКТГ); 6) п. Широкої п. Кам'янки п. Вовчої л. Самари л. Дніпра; *Очередная* (ВТКЕГ).

**Очеретня**, -ньої, ж.; б., п. Вовчої л. Самари л. Дніпра; *Очеретня* (1898, ВЗК, 195); *Очеретяна* (ОАІМ); *Очеретяная* (АС); *Очеретина* (ГСАУ, 56, 65).

**Очеретува́га**, -ої, ж.; бб.: 1) л. Верхньої Терси л. Вовчої л. Самари л. Дніпра; *Очеретоватая* (ВТКЕГ); *Очеретовская* (1776, ОКП, 122); *Очеретоватый* (ВЗАУ, 7); пор. нп *Очеретоватая* (1776, ОКП, 122); 2) л. Вовчої л. Самари л. Дніпра; *Очеретоватая* (СКЗР, LVII; Машт., Дн., 80); *Очеретоватый* (1843, ВГСС, I, 370); *Очеретянка* (Експ.); *Очеретяна* (ОАІМ); *Очеретина* (1863, ВТКХГ; ГОПМ, 39); пор. с. *Очеретино* (1863, ВТКХГ), суч. с. *Очеретине* Ясинуватськ. р-ну Донецьк. обл.; 3) л. Гайчуру л. Вовчої л. Самари л. Дніпра; *Лозовата* (1898, ГІАУ, 78); *Очеретоватая* (1886, ОХ, 28); 4) л. Євсугу л. Сіверськ. Діңця п. Дону (Машт., Дон, 61); *Очеретоватая* (АС); 5) л. Малих Вільшків л. Юліної п. Васюкової л. Вільхової п. Лугані п. Сіверськ. Діңця п. Дону (ВТКЕГ; Машт., Дон, 63); 6) л. Вільхової л. Вільхуватки л. Булавинки л. Кринки

п. Міусу, вп. в Азовське море; *Очеретоватая* (1853, ВТКЗВД); 7) л. Самари л. Дніпра (ВТКЕГ); *Очеретоватой* (СКЗР, LVII); 8) л. Середньої Терси п. Нижньої Терси л. Малої Терси л. Вовчої л. Самари л. Дніпра; *Очеретоватая* (ВТКЕГ); 9) л. Середньої Терси п. Нижньої Терси л. Вовчої л. Самари л. Дніпра; *Очеретоватая* (ГІПБУ — 1894, 40); *Глиняная* (там же); пор. с. *Очеретува́те* Васи́лівськ. р-н Дніпропетровськ. обл.; 10) л. Сухої Чаплинк. л. Самари л. Дніпра (ВТКЕГ); *Очеретоватая* (ГІПБУ — 1894, 342); *Єретикова* (ГКСЗ, 342; ГІЮР, 153); пор. нп *Очеретоватый* (АС; у верхів'ї); 11) п. Мокрої Московки л. Дніпра (ВТКЕГ); *Очеретоватая* (1898, ГІАУ, 281); 12) п. Комишувахи, вп. в Азовське море; *Попова* (ВТКЕГ); 13) п. Нижньої Терси л. Малої Терси л. Вовчої л. Самари л. Дніпра (ВТКЕГ); пор. х. *Очеретоватой* (там же); 14) п. *Очеретуватой* п. Нижньої Терси л. Малої Терси л. Вовчої л. Самари л. Дніпра (ВТКЕГ); 15) пр. Чингулу п. Молочної, вп. в оз. Молочне на пн. узбережжі Азовськ. моря. *Очеретоватая* (ГРМ, 232); *Очеретовато* (1862, ВТКТГ); пор. с. *Очеретувите* Токмацьк. р-н Запорізьк. обл.; *Очеретовато́е* (СНМ, Тв, 37; ОНМЕГ, 104); середина ХІХ ст.—х. *Очеретоватый* (1862, ВТКТГ); 16) л. Висуні п. Інгульця п. Дніпра; Миколаївська обл.; *Очеретоватая* (ВЗК, 140); рр.: 17) л. Кільчені п. Самари л. Дніпра (ВТКЕГ; КРУ, 123); *Очеретоватая* (1850, ОСОНК, I, 69; Машт., Дн., 82); яр *Очеретоватой* (ГГК—1783); *Едеретовата* (1773, ГКНА); пор. сл. *Очеретоватая*, *Очеретоватое* (МИСОЕЕ, I, 379; ГІЮРК; 1856, ГКЕГ; ВТКЕГ).

**Очеретува́тий**, -ого, ч.; яри: 1) п. Кам'янки п. Вовчої л. Самари л. Дніпра (ВТКЕГ); *Очеретоватая* (у верхів'ї); *Малá Демуріна* (там же); на ній х. *Демурінова* (там же); 2) п. Скотуватої л. Кривогорця п. Казенного Торця п. Сіверськ. Діңця п. Дону; *Очеретоватой* (Машт., Дон, 54); *Очеретоватая* (ГІПБУ — 1894, 180; АС); *Комишівка*, *Осі́кова* (Експ.); *Гре́кова* (АС; назва верхів'я).

**Очеретя́на**, -ої, ж.; бб.: 1) л. Бичка п. Сухого Торця л. Казенного Торця п. Сіверськ. Діңця п. Дону; *Очеретина* (Машт., Дон, 55); *Очеретя́на* (Експ.); 2) л. Боковенької п. Бокової п. Інгульця п. Дніпра; *Очеретяна* (1888, МХГ, ІІІ); пор. с. *Очеретяне* Долинськ. р-ну Крв; 3) л. Водяної л. Самари л. Дніпра; *Очеретина* (ГКСЗ); 4) л. Гнилуші л. Самари л. Дніпра; *Очеретина* (1863, ВТКХГ); 5) л. Середнього (Сухого) Яланчика п. Мокрого Яланчика, вп. в Азовське море; *Очеретина* (ВТКЕГ); 6) п. Берди, вп. в Азовське море; *Очеретина* (1862, ВТКТГ); 7) п. Кам'янки п. Вовчої л. Самари л. Дніпра (1863, ВТКХГ); 8) п. Крутенської п. Вовчої л. Самари л. Дніпра (ВТКЕГ); 9) п. Придорожної п. Сухого Торця л. Казенного Торця п. Сіверськ. Діңця п. Дону; *Очеретина* (ГКСУ; Машт., Дон, 55); *Оче-*



*ретяна* (Експ.); *Очеретная* (1899, ГИИУ, 107; ГОИУ, 138); 10) біля дж. Вовчої л. Самари л. Дніпра; *Очеретина* (ГИЮР, 64); pp.: 1) л. Висуні п. Інгульця п. Дніпра (1888, МХГ, III, 31); Миколаївська обл.; 12) п. Переріслі л. Ствиги п. Прип'яті п. Дніпра; *Очерестяная* (Машт., Дн., 145); Рокитнівськ. р-н Ровенськ. обл.

**Очеретяній**, -ого, ч.: 1) руч., пр. Рябоко-невого яру л. Вовчої л. Самари л. Дніпра (1886, СССЕГ, БУ, II); яри: 2) л. Солоні л. Сухого Торця л. Казенного Торця п. Сіверськ. Дінця п. Дону; *Очеретяний* (ГКСЗ; Машт., Дон, 55); 3) бас. Самари л. Дніпра (1863, ВТКХГ; у верхів'ї Са-мари, нижче її п. Гнилуші).

**Очеретянка**, -и, ж.; pp.: 1) л. Ірпеня п. Дніпра; нп Вільшка Коростишівськ. р-ну Житомирськ. обл., Соснівка Мака-рівськ. р-ну Київськ. обл.; *Очеретянка* (Похил., 73); *Очеретня* (Похил., УКР, 64); 2) л. Стугни п. Дніпра; Київська обл.; *Очеретянка* (СНМ, Кв, 14); *Очеретенка* (Машт., Дн., 52); 3) п. Інгульця п. Дніпра; Миколаївська обл.; *Очеретянка* (Машт., Дн., 93); 4) п. Саксагані л. Інгульця п. Дні-пра; Дніпропетровська обл.; *Очеретянка* (ОАІМ); 5) п. Терну п. Сули л. Дніпра; с. Чернеча Слобода Буринськ. р-ну Сумськ. обл.; *Очеретянка* (1859, СНМ, Пл, 193; 1863, АСПГ, 2; Машт., Дн., 58); 6) п. Хар-кова л. Уди п. Сіверськ. Дінця п. Дону (1786, АВ; 1787, АХН; 1863, ВТКХГ; Машт., Дон, 47; 1864, СНМ, Хрк, 19);

*Очерезянка* (1792, Кордт, № 38); пор. х. *Очеретянка* (Бобров) (1864, СМН, Хрк, 19); 7) с. *Рудня-Очеретянська* Черня-хівськ. р-ну Житомирськ. обл.; *Очеретянка* (ОАІМ); пор. с. *Очеретянка* того ж р-ну.

**Очіп**, **О́чепу**, ч.; р., п. Орелі л. Дніпра; *Очепъ* (Машт., Дн., 79; КРУ, 119); Пол-тавська обл.; *Очепъ* (1859, СНМ, Пл, 92; 1848, ВСОРИ, ПГ, 16; 1852, АР., III, 41).

**Очка́єва**, -ої, ж.; б., п. Сухої Кінської (у верхів'ї) п. Кінської л. Дніпра; *Очкає-ва*, *Очкаєнцова* (1898, ГИАУ, 183).

**Очкасі́вка**, -и, ж.; р., л. Кривної л. Ужа п. Прип'яті п. Дніпра; *Очкасовка* (Машт., Дн., 155); с. Беги Коростенськ. р-ну Житомирськ. обл.; 1888, «при руч. *Отка-сувкѣ*» (Теодор., I, 350).

**Очукі́рівська**, -ої, ж.; б., пр. Деркулу л. Сіверськ. Дінця п. Дону; *Очукуровская* (1900, СУ, 58, 92); пор. ліс і х. *Очкуровъ* (там же, 57).

**Очина**, -ої, ж.; р., л. Десни л. Дніпра; с. *Очкине* Середино-Будськ. р-ну Сумськ. обл.; *Очина* (XVII ст., ОСМ, I, 222; 1963, МЕ).

**Ош́ука**, -и, ж.; р., л. Збруча л. Дністра; *Oszuka*, *Szujak Woda* (SG, VII, 756; XIV, 532); с. Гречана Волочиск. р-ну Хмель-ницьк. обл.; *Ошука* (Тр. Пол., IX, 889, 892); як *Оука*; між pp. Рудка і Муха; *Oczuka* (Машт., ДБ, 24); *Уш́ука* (WRG, III, 558).

**П** **П** **П** **П** **П** **П**

**Павлénків**, -ового, ч.; яр, л. Гунчиного п. Гнилиці (Гнилушки) л. Сіверськ. Дінця п. Дону; *Павленковъ* (1845, ПОЧ; 1845, КОЧ — як л. Гнилушки).

**Павлénкова**, -ої, ж.; б., п. Копанок п. Нижньої Дворічної п. Осколу л. Сі-верськ. Дінця (1863, ВТКХГ; Машт., Дон, 53).

**Пáвлик**, -а, ч.; р., п. Білої Тиси л. Тиси л. Дунаю; с. Видричка Рахівськ. р-ну Закарпатськ. обл.; *Павличánка*, *П'áулик*, *Паўлич'инка* (ОАІМ); 20-і pp. XX ст., *Пáвлик*, *Пáвлик Звір* (Петров, 3, 22); 30-і pp. XX ст., *Pavlek*, *Павлик* (Wiesner, 56, 62); *Пáулек* — помилк. (КРУ, 17).

**Пáвликів Звір**, -ого Звóру, ч.; **потік**, п. Лужанки п. Тересви п. Тиси л. Дунаю; с. Нересниця Тячівськ. р-ну Закарпатськ. обл.; *П'áулику(у) Дзвур* (1972, МЕ); 20-і pp. XX ст., *Павликов* (Петров, 19); пор. уп. *Павликов Грунь* (Петров, 18).

**Пáвликова**, -ої, ж.: 1) б., п. Берестові п. Кам'янки п. Вовчої л. Самари л. Дні-

пра (1898, ГИАУ, 41); пор. нп Павлюкова (він же Зелений Гай; АС); 2) б., пр. Хар-цизької п. Кринки п. Міусу, вп. в Азов-ське море (Сб. ОВДСК, VI, 136).

**Павлічина**, -ої, ж.; б., л. Мокрого Ізюмця л. Сіверськ. Дінця п. Дону (1863, ВТКХГ; Машт., Дон, 51).

**Павлічка**, -и, ж.; р., л. Дніпра, плавні с. Приморська Василівськ. р-ну Запорізьк. обл. (ОКІМ).

**Пáвлів**, -ового, ч.; **потоки**: 1) л. Солот-винського л. Дусинки л. Свалявки л. Ла-ториці л. Бодрогу п. Тиси л. Дунаю; с. Дусина Свалявськ. р-ну Закарпатськ. обл.; 20-і pp. XX ст., *Павлов*, *Павол* (Пет-ров, 41, 50); 30-і pp. XX ст., *Pavluv*, *Павлов* (Wiesner, 56, 62); 2) п. Бистрого л. Боржави п. Тиси л. Дунаю; с. Імсти-чеве Іршавськ. р-ну Закарпатськ. обл.; *П'áулу́у* (МЕ, 1973); 3) п. Опору п. Стрия п. Дністра; між pp. Святославчик і Чуди-лів; м. Сколе Львівськ. обл.; *Pawłów* (SG, VII, 564); *Pawłów*, *Павловъ* (Машт., ДБ, 10); як п. Гребенівця пр. Опору; *Павлов* (WRG, III, 562); 4) п. Опору п. Стрия п. Дністра; між pp. Орява і Задубровий;

Львівськ. обл.; *Павловъ*, Pawłof (Машт., ДБ, 11); *Павловий* (1966, ОКІМ); як п. Оряви пр. Опору — *Павлов* (WRG, III, 562); 5) яр, л. Немишлі л. р. Уди п. Сіверськ. Дінця п. Дону; *Павловъ* (1845, КОЧ).

**Павлівка**, -и, ж.; 66.: 1) п. Сергіївської п. Опалихи п. Самари л. Дніпра; *Павлівка* (ГКСЗ); на ній ж. *Павловський* (там же); 2) смт Новопокровка Солонянськ. р-ну Дніпропетровськ. обл.; *Павлівка* (ОКІМ); пор. с. *Павлівка* Криничанськ. р-ну Дніпропетровськ. обл.; 3) л. Стугни п. Дніпра; Київськ. обл. (Машт., Дн., 52); 4) п. Криги п. Виру л. Сейму л. Десни л. Дніпра; с. *Павлівка* Білопільськ. р-ну Сумськ. обл. (1966, МЕ); 5) п. Сарати п. Білого Черемошу п. Черемошу п. Пруту л. Дунаю; с. Шепіт Путильськ. р-ну Чернівецьк. обл.; 1909, Pauliuka (Карп., 160); 6) стр., пр. Струменя п. рук. Прип'яті п. Дніпра; с. Морочне Зарічненськ. р-ну Ровенськ. обл. (ОАІМ).

**Павлівська**, -ої, ж.; стр., л. бер. Дніпра, у межах Каховськ. вдсх; с. Балки Василівськ. р-ну Запорізьк. обл.; *Павлівська річка* (НРЗХ, 86).

**Павлівська Криниця**, -ої -і, ж.; руч., бас. Нетриусу л. Сіверськ. Дінця п. Дону (ДСГМ).

**Павлівський**, Павлівського, ч.: 1) р., л. Озниць п. Хоролу п. Псла д. Дніпра; Полтавська обл.; *Павловский* (1785, ОРЧН, 27); потоки: 2) п. Матвіївського п. Оборотного п. Дідушкової Річки п. Чорного Черемошу л. Черемоші п. Пруту л. Дунаю; с. Голови Верховинськ. р-ну Івано-Франківськ. обл.; *Паўл'іўскі́й* (МКур.); 3) п. Тивкиського Потоку п. Байлови п. Помийниці п. Тиси л. Дунаю; с. Данилове Хустськ. р-ну Закарпатськ. обл.; *Паўлус'кы́* (1972, МЕ); 60-і рр. XIX ст., Pavlovec; 20-і рр. XX ст., *Павлускый* (Петров, 6 та ін.); 4) с. Розтока Воловецьк. р-ну Закарпатськ. обл.; *Паўл'іс'кы́* (1973, МЕ).

**Павлова**, -ої, ж.; 66.: 1) л. Кальміусу, вп. в Азовське море; *Павлова* (ВТКЕГ); 2) п. Рогачика л. Дніпра (1862, ВТКХГ); Верхньорогачицьк. р-н Херсонськ. обл. (ІМСУ, Хрс, 288); 3) яр, п. Дерилового л. Нетриусу л. Сіверськ. Дінця п. Дону (КІПЗУ; Машт., Дон, 54); *Павловъ* (ГОИУ, 218).

**Павловець**, -івця, ч.; потік, л. Річки п. Рипинки п. Ріки п. Тиси л. Дунаю; поч. у присілку *Павловець* с. Буковець, гирло в с. Річка Міжгірськ. р-ну Закарпатськ. обл.; *Павлівська Вода* (1971, МЕ); 60-і рр. XIX ст., Pavlovec (Петров, 4); 30-і рр. XX ст., Pavlovec, *Павловець* (Wiesner, 50, 62).

**Павлокічкаська**, -ої, ж.; б., л. бер. Дніпра; с-ще *Павлокічкас*, що тепер у складі м. Запоріжжя (1898, ГІАУ, 284; НРЗХ, 97); пор. *Кічкаська* (Крарійська) переправа через Дніпро в р-ні кол. с-ща *Кічкаса* — суч. Дніпрогес (НРЗХ, 68).

**Павлушова**, -ої, ж.; р., бас. Горині п. Прип'яті п. Дніпра; с. Погулянка Сар-

ненськ. р-ну Ровенськ. обл. (1971, МЕ).

**Павлюк**, -а, ч.; р., п. рук. Дніпра; с. Капулівка Нікопольськ. р-ну Дніпропетровськ. обл.; *Павлюкъ* (Макс., Прил., 102; ІИЗК, I, 49; ВЗК, 180; Машт., Дн., 86); *Павлюк* (ОКІМ).

**Павлюків**, -ового, ч.; яри: 1) л. Красної л. Сіверськ. Дінця п. Дону (Експ.); *Павлюков* (Машт., Дон, 57); с. *Павлюківка* (АС); 2) п. Кривобокового п. Берестової п. Кам'янки п. Вовчої л. Самари л. Дніпра; *Павлюковъ* (ВТКЕГ); 3) кан. с. Боровиця Чигиринськ. р-ну Черкаськ. обл.; *Павлюковъ* (Похил., 677).

**Павлюківський**, -ого, ч.; потік, пр. Славки (Славської) п. Опору п. Дністра; смт Славське Сколівськ. р-ну Львівськ. обл. (ОАІМ).

**Павлючін**, -ого, ч.; р., п. Горині п. Прип'яті п. Дніпра; вп. Старий Кривин, Новий Кривин, Нетішин Славутськ. р-ну Хмельницьк. обл.; Pauluczyn (SG, IV, 790; VII, 900).

**Павлобчка**, -и, ж.; р., п. *Роставиці* л. Росі п. Дніпра (Нов., 589); як л. *Роставиці* л. Росі п. Дніпра (Машт., Дн., 55); поч. на пн. від с. Вчорайше Ружинськ. р-ну, тече в с. Андрушки, вп. в с. *Паволоч* Попільнянськ. р-ну Житомирськ. обл.; Pawłoczka (1683, АЮЗР, VI, I, Прил., 153); *Паволочка* (Похил., 213; Андр., ЛЮ, карта; СНМ Кв, 235; ОКІМ); *Роставица* (СНМ, Кв, 235); *Ростовица* (Фунд., 42; Машт., Дн., 55); *Роставиця* (Велич., 28); *Роставиця*, *Павлобчка* (КРУ, 103).

**Падалка**, -и, ж.; стр., с. Синява Рокитнянськ. р-ну Київськ. обл.; *Падалка* (1974, Анк.).

**Падерелівка**, -и, ж.; р., п. Вілії л. Горині п. Прип'яті п. Дніпра; с. Шумбар Шумськ. р-ну Тернопільськ. обл.; *Падерелевка* (1887, Забелин, 34).

**Паднівська**, -ої, ж.; р., п. Старої п. Стоходу п. Прип'яті п. Дніпра; с. Зарудчі Любешівськ. р-ну Волинськ. обл.; *Паднавська*, пор. ур. *Падниво* (ОАІМ).

**Падня**, -і, ж.; стр., п. б. Водяна (у її верхів'ї) л. Каратиша л. Берди (1904, МОЗЕГ, МУ, 38); *Мала Падня* (ВТКЕГ).

**Падурець**, -рця, ч.; р., бас. Тилігулу, вп. в Тилігульськ. лим. в системі Чорн. моря; *Падурец* (WRG, III, 566; СНМ, Хрс, 81); пор. с. *Падрецево* Котовськ. р-ну Одеськ. обл.

**Падуруватий**, -ого, ч.; потік, л. Чорного Черемошу л. Черемошу п. Пруту л. Дунаю; с. Зелена Верховинськ. р-ну Івано-Франківськ. обл.; Podorowaty (SG, I, 799; VIII, 463, 704); Podorowaty, Padurov'atuy (Hrabec, 86, 87); *Подороватий*, *Падуроватий* (WRG, III, 711—712); *Падороватий* (МКур.).

**Падутин**, -а, ч.; потік, л. Сучави л. Серету л. Дунаю; с. Долішній Шепіт Вижницьк. р-ну Чернівецьк. обл.; 1911, Padutin (Карп., 160; Карп., Серет, 95).

**Пазева**, -ої, ж.; р., п. Пд. Бугу; вп. Уяринці, Слди Тиврівськ. р-ну Вінницьк. обл. (Тр. Под., IX, 179).

**Пакулька**, -и, ж.; р., л. Дніпра; с. Антоновичі Чернігівськ. р-ну й обл. (XIX ст., МОЗУ, 1, 5); *Пакуль*, *Пакулька*, *Покулька* (Машт., Дн., 42); *Пакуль* (1964, МЕ); *Пакуля*, *Пакулька* (1754, ОРЧН, 31); пор. с. *Пакуль* того ж р-ну й обл.

**Паладь**, -і, ж.; потік, п. Туру л. Тиси л. Дунаю; с. *Велика Паладь* Виноградськ. р-ну Закарпатськ. обл.; *Palad*, *Палад* (Wiesner, 51, 62).

**Паламарівська**, -ої, ж.; р., п. Серету л. Дунаю; нп Долишній Шепіт і Лопушан Вижицьк. р-ну Чернівецьк. обл.; *Паламарівська* (Карп., 160; Карп., Серет, 92).

**Паланка**, -и, ж.; рр.: 1) л. Пд. Бугу; вище м. Немирів (Менде); Вінницька обл.; 2) п. Уманки л. Ятрані п. Синюхи л. Пд. Бугу (1970, МЕ); с. *Паланка* Уманськ. р-ну Черкаськ. обл.; 3) пр. Вилового п. Можу п. Сіверськ. Дінця п. Дону (1864, СНМ, Хрк).

**Палапівська Зворина**, -ої -и, ж.; потч., л. Ріки п. Тиси л. Дунаю; с. Запереділля Міжгірськ. р-ну Закарпатськ. обл.; *Палапів'їска Зворина* (1971, МЕ).

**Палаїтвіка**, -и, ж.; б., п. Чепеля п. Сіверськ. Дінця п. Дону; *Палатовка* (1863, ВТКХГ; Машт., Дон, 49; ГОИУ, 69).

**Палатна**, -ої, ж.; б., п. Солоний л. Янчуру п. Гайчуру л. Вовчої л. Самарі л. Дніпра; *Палатная* (АС).

**Паленій**, -ого, ч.; потоки: 1) л. Бистрого п. Ріки п. Тиси л. Дунаю; с. Нижній Бистрий Хустськ. р-ну Закарпатськ. обл.; *Паленій* (1971, МЕ); 20-і рр. XX ст., *Паленій Звор* (Петров, 6); 30-і рр. XX ст., *Ролепес*, *Полынець* — помилк. (Wiesner, 50, 62); пор. присілок Нижнього Бистрого; *Палені Грун'ї* (Петров, 5); ур. *Паленій Грун'ї* (там же); 2) л. Гринявського л. Пробійни л. Білого Черемошу п. Черемошу п. Пруту л. Дунаю; с. Гринява Верховинськ. р-ну Івано-Франківськ. обл.; *Паленій* (МКур.); 3) п. Паркалабу л. Білого Черемошу п. Черемошу п. Пруту л. Дунаю; с. Шепіт Путильськ. р-ну Чернівецьк. обл.; *Паленій*; 1909, *Раленуї* (Карп., 160).

**Паленій Другий**, -ого -ого, ч.; потік, с. Нижній Бистрий Хустськ. р-ну Закарпатськ. обл.; 20-і рр. XX ст., *Паленій дрігій* (Петров, 6).

**Паліів**, -євого, ч.; яр, п. Гомільші п. Сіверськ. Дінця п. Дону; *Полиев* (1863, ВТКХГ; Машт., Дон, 48).

**Паліівка**, -и, ж.; р., п. Унави п. Ірпеня п. Дніпра, гирло в с. Бортники Фастівськ. р-ну Київськ. обл.; *Палиевка* (Похил., 507); *Паливицина* (СНМ, Кв., 89; Машт., Дн., 49).

**Паліівський**, -ого, ч.; яр, пр. Солоний п. Вовчої л. Самарі л. Дніпра; *Палиевський* (1782, МІСОЕЕ, 11; 1890, ВЗК, 197).

**Палківський**, -ого, ч.; потік, с. Калини Тячівськ. р-ну Закарпатськ. обл.; 20-і рр. XX ст., *Палкусій* (Петров, 12).

**Палоріка**, -и, ж.; р., бас. Стіру п. Прип'яті п. Дніпра; м. Луцьк Волинськ. обл.; *Палорика* (АЮЗР, 1, 181; Нов., 590); *Polorika* (SG, VII, 831).

**Палтин**, -у, ч.; потік, п. Середньої Ріки л. Шопурки п. Тиси л. Дунаю; смт Кобилицька Поляна Рахівськ. р-ну Закарпатськ. обл. (1973, ОКІМ); пор. г. *Палтин* (Петров, 20).

**Панагія**, -ї, ж.; р., п. Гуви л. Бистрої, бас. Чорн. моря; Крим, м. Ялта (1910, РПГО, XIV, 745, 749; 1958, КТК); *Панагія* (Біл., ГКП, 43); пор. м. *Панагія* на сх. бер. Керч-Єнікальськ. прот. Чорн. моря на Таманськ. п-ві РРФСР (Сем., IV, 17).

**Панасівка**, -и, ж.; потік, пр. Кам'янки л. Оряви л. Опору п. Дністра; нп Коростів та Орявчик Сколівськ. р-ну Львівськ. обл.; *Панас'їўка* (ОКІМ); *Panaszówka* (SG, V, 90; VII, 574, 837).

**Панасова**, -ої, ж.: 1) б., п. Каратиша л. Берди, вп. в Азовське море (1862, ВТКХГ); *Панасов* (1799, АНГ, ПМУ); 2) р., п. рук. Самарі л. Дніпра; м. Новомосковськ Дніпропетровськ. обл.; *Панасова* (ВТКЕГ; Машт., Дн., 82); пор. с. *Панасівка* Новомосковськ. р-ну тієї ж обл.

**Паничева**, -ої, ж.; б., п. Грузького Яланчика, вп. в Азовське море; *Панычева* (1853, ВТКЗВД).

**Паніїв**, -євого, ч.; потік, л. Соляниці л. Байлови п. Помийниці п. Тиси л. Дунаю; с. Данилове Хустськ. р-ну Закарпатськ. обл.; 30-і рр. XX ст., *Panijáv*, *Пан'їов* (Wiesner, 49, 62).

**Панова**, -ої, ж.; б., п. Сухого Бичка л. Бика п. Самарі л. Дніпра (1863, ВТКХГ); Дніпропетровська обл. (ІМСУ, Днп, 423, 646); *Панова* (там же).

**Пановічий**, -ого, ч.; потоки: 1) л. Мокрянки п. Тересви п. Тиси л. Дунаю; с. Комсомельськ Тячівськ. р-ну Закарпатськ. обл.; *Пановічий* (1972, МЕ); 60-і рр. XIX ст., *Rapeveče* (Петров, 18); 20-і рр. XX ст., *Пановічий* (там же); 2) п. Янівця л. Мокрянки п. Тересви п. Тиси л. Дунаю; с. Руська Мокра Тячівськ. р-ну Закарпатськ. обл.; *Пановічий* (1972, МЕ).

**Панська**, -ої, ж.; бб.: 1) л. Криничий п. Мурому л. Харкова (Харківки) л. Уди п. Сіверськ. Дінця п. Дону; *Панская* (1863, ВТКХГ; Машт., Дон, 47); 2) л. Середньої л. Дніпра; *Панская* (ВТКЕГ); 3) п. Айдару л. Сіверськ. Дінця п. Дону; *Панская* (Машт., Дон, 60); *Панський Яр* (АС); 4) п. Розсиний л. Міусу, вп. в Азовське море; *Панская* (ВТКЕГ; 1894, ГКСУ— як л. Розсиний л. Широкої л. Міусу); 5) р., л. Пудити п. Дністра; с. Вартиківці Кельменецьк. р-ну Чернівецьк. обл. (Карп., 160).

**Панська Долина**, -ої -и, ж.; р., п. Дохни п. Пд. Бугу; *Панская Долина* (Менде); Вінницька обл.

**Панський**, -ого, ч.; 1) б., п. Луганчика п. Сіверськ. Дінця п. Дону; *Панский Яр* (ВТКЕГ; Машт., Дон, 63); потоки: 2) п. Бережниць л. Чорного Черемошу л. Черемошу п. Пруту; с. Бережниця Верховинськ. р-ну Івано-Франківськ. обл.; *Панский* (МКур.); 3) с. Дора (тепер у складі м. Яремча) Надвірнянськ. р-ну Івано-Франківськ. обл.; 1786, *Panski*; *Pański*

(Hgabec, 115); *Панский* (WRG, III, 581); *яри*: 4) п. Рогані л. Уди п. Сіверськ. Діця п. Дону; *Панский* (1845, ПОЧ; 1845, КОЧ); *Панесій* (1863, ВТКХГ; Машт., Дон, 47); 5) пр. Вільхової (у верхів'ї) л. Великої Кам'янки п. Сіверськ. Діця п. Дону; *Панский* (Машт., Дон, 66).

*Панський Макортет*, -ого -у, ч.; б., л. Дніпра, проти о. Дубового; відома з 1779 р. (ССЕНО, 58); Дніпропетровська обл. (ІМСУ, Днп, 796); пор. с. *Макорти* Софіївськ. р-ну тієї ж обл. (там же, 836).

*Панський Розділ*, -ого -блу, ч.; б., с. Ломувате Черкаськ. р-ну й обл. (1966, МЕ).

*Панський Яр*, -ого -у, ч.; б., п. Комишуха л. Севастянки л. Кринки п. Міусу, вп. в Азовське море; *Панский Яр* (ВТКЕГ).

*Панські*, -их, *мн.*; стр., с. Притика Христинівськ. р-ну Черкаськ. обл. (ОКІМ).

*Пантеюцька*, -ої, *ж.*; потік, л. Білого Черемошу п. Пруту л. Дунаю; с. Яблунця Верховинськ. р-ну Івано-Франківськ. обл.; *Пантеюцька* (МКур.).

*Пантин*, -у, ч.; р., п. Малого Серету л. Серету л. Дунаю; тече з лісу *Пантин* через нп Мигове Вижницьк. р-ну і Банилів-Підгірний Сторожинецьк. р-ну Чернівецьк. обл. (SG, VII, 846; X, 445; XII, 183); *Пантонъ* (ЮЗРГО); *Пантин* — помилк. (КРУ, 23); *Пантина* (Карп., ТГР, 20); *Пантин* (Карп., 160); 1886, *Pantın*; 1908, *Pantınul*; 1909, *Pantyn* (Карп., 160; Карп., Серет, 93).

*Пантиніць*, -нця, ч.; потік, п. *Пантину* л. Малого (Білого) Серету п. Серету л. Дунаю; с. Мигове Вижницьк. р-ну Чернівецьк. обл.; *Пантиніць*, *Пантиніец* (Карп., 60; Карп., Серет, 93).

*Пантірець*, -рця, ч.; потік, л. Дурниця п. Гропенця л. Бистриці-Надвірнянської л. Бистриці п. Дністра; тече в ур. *Пантери*, с. Зелена Надвірнянськ. р-ну Івано-Франківськ. обл. (*Panterec*; SG, II, 229; VII, 846) і с. Розтоки Косівськ. р-ну тієї ж обл. (*Pantyruc*, *Pantyrski*; Hgabec, 96, 184; *Пантырец*; WRG, III, 582).

*Панченкова Лощина*, -ої -и, *ж.*; б., витік Комишної п. Повної л. Деркулу л. Сіверськ. Діця п. Дону (1900, СУ, 61); сл. Микільська, суч. с. Микільське Міловськ. р-ну Ворошиловградськ. обл.

*Панчина*, -и, *ж.*; р., п. Яловичори п. Білого Черемошу п. Черемошу п. Пруту л. Дунаю; с. Шепіт Путильськ. р-ну Чернівецьк. обл. (Карп., 160).

*Панчубова*, -ої, *ж.*; потч., л. Дулятина п. Боржави п. Тиси л. Дунаю; с. Березники Свлявськ. р-ну Закарпатськ. обл. (1973, МЕ).

*Панчубова Звбірина*, -ої -и, *ж.*; потч., л. Бранищ п. Лопушного л. Ріки п. Тиси л. Дунаю; с. Лопушне Міжгірськ. р-ну Закарпатськ. обл. (1971, МЕ).

*Паншанка*, -и, *ж.*; потік, Івано-Франківськ. обл. (кол. Коломийськ. пов.); *Паншанка*, *Panszanka* (WRG, III, 582; Hgabec, 101)

*Панюківський*, -ого, ч.; потік, п. Ропочева л. Сучави п. Серету л. Дунаю; с. Се-

лятин Путильськ. р-ну Чернівецьк. обл.; *Панюківський*; 1909, *Paniukiwskyj jar*; 1938; *Paniuchivschei* (Карп., 160; Карп., Серет, 95).

*Панянка*, -и, *ж.*; рр.: 1) л. Десни л. Дніпра, перед гирлом р. Убідь; Чернівецька обл.; *Паненка* (Машт., Дн., 206); 2) пр. Ворскли л. Дніпра; Полтавська обл. (Марк., 415); м. Полтава.

*Паньків*, -ового, ч.; потік, с. Голубине Свлявськ. р-ну Закарпатськ. обл.; 20-ї рр. ХХ ст., *Паньків* (Петров, 42).

*Паньківка*, -и, *ж.*; р., л. рук. Дніпра, між о-вами Матвій і Фурсин на Надпоріжжі; *Паньковка* (НРЗХ, 75); пор. оз. *Паньківська Тоня* там же (ВЗК, 185).

*Паньова*, -ої, *ж.*; потік, л. Довгої л. Боржави п. Тиси л. Дунаю; смт Довге Іршавськ. р-ну Закарпатськ. обл.; *Пан'ова* (1972, МЕ); 60-ї рр. ХІХ ст., *Раїнова* (Петров, 7); 20-ї рр. ХХ ст., *Панів* (там же).

*Паньківчів*, -евого, ч.; потік, л. Дідушкової Річки п. Чорного Черемошу л. Черемошу п. Пруту л. Дунаю; с. Красноіїв Верховинськ. р-ну Івано-Франківськ. обл.; *Панківчиці* (МКур.).

*Папáz-Баїр*, -у, ч.; яр, Скалиствівськ. с/Р Бахчисарайськ. р-ну Кримськ. обл. (Кепп., Древн., 5, 319).

*Папалаянин-Черагі*, *невідм.*; р., бас. Чорн. моря у Криму; гідрографічна система Алуштинськ. міськради (МТЕ).

*Папás-Тарамá*, -ї, *ж.*; 66.: 1) п. Кальміусу, вп. в Азовське море; *Папáz-Тарамá* (Експ.); *Попас Тарамá* (1937, ЮЭ, 91—92); *Попóва* (ВТКЕГ; Експ.); *Папáz* (*Папás*)-*Чалéан*, *Папáz* (*Папás*)-*Чалéан-Тарамá* (Експ.); 2) п. Мокрої Волнової п. Кальміусу, вп. в Азовське море; *Папá-Тарамá* (Експ.); записано в с. Максимівка Волноваськ. р-ну Донецьк. обл.; *Папóва бáлка* (Експ.; с. Рибинськ); *Попóва Дáча* (Експ.); с. Стила Старобешівськ. р-ну Донецьк. обл.

*Папás-Чалгán*, -у, ч.; б., пр. Комишуха п. Мокрої Волнової п. Кальміусу, вп. в Азовське море (Експ.).

*Папоротнистий*, -ого, ч.; потоки: 1) л. Бранищ п. Лопушного л. Ріки п. Тиси л. Дунаю; с. Лопушне Міжгірськ. р-ну Закарпатськ. обл. (1971, МЕ); 2) с. Щасливе Мукачівськ. р-ну Закарпатськ. обл.; 20-ї рр. ХХ ст., *Папоротнистий* (Петров, 52); 3) л. Липчі п. Ріки п. Тиси л. Дунаю; с. Липецька Поляна Хустськ. р-ну Закарпатськ. обл.; *Папоротнистий* (1971, МЕ).

*Папоротня*, -ї, *ж.*; р., л. Ірші л. Тетерева п. Дніпра; Житомирська обл.; *Папоротня* (Машт., Дн., 47).

*Папу́-Чалгán-Тарамá*, -ї, *ж.*; б., л. Дубівки п. Кальміусу, вп. в Азовське море (Експ.); *Папушила* (СКЗР, LVII).

*Параджин*, -а, ч.; потоки: 1) л. Пруту л. Дунаю; нп Ворохта, Яблунця, Микуличин (*Параджин*) Надвірнянськ. р-ну Івано-Франківськ. обл.; 2) п. Рибинці п. Пруту л. Дунаю; с. Верхній Ясенів Верховинськ. р-ну тієї ж обл.; *Paradzyn* (SG, VII, 854, IX, 107—108); 1788, *Paradzyn*, *Parazyniek*, *Paradzyniek*, *Par'ažyn* (Hgabec,

91); *Параджин* (WRG, III, 584); *Параджін* (МКур.).

**Паражинський**, -ого, ч.; **потік**, п. Жденівки п. Латориці л. Бодрогу п. Тиси л. Дунаю; с. Жденеве Воловецьк. р-ну Закарпатськ. обл.; *Паражинський* (1973, МЕ); 30-і рр. XX ст., Рагаžena; *Паражена* — помилк. (Wiesner, 44, 62); пор. ліс *Паражини* (1973, МЕ).

**Парамонова**, -ої, ж.; б., п. Білої п. Лугані п. Сіверськ. Дінця п. Дону (1850, ВСОРИ, ЕГ, 127; Машт., Дон, 62); *Парамоновка* (1895—1896, ГИСУ, 87); *Парамонка* (Експ.).

**Пара́ничі**, -ів, мн.; **потік**, бас. Дністра; с. Стрільки Старосамбірськ. р-ну Львівськ. обл.; *Параничі* (ОКІМ).

**Параска**, -и, ж.; р., п. Невільниці п. Дереглу п. Пруту л. Дунаю; с. Коровія Глибоцьк. р-ну Чернівецьк. обл.; *Параска*; 1930, Parasca (Карп., 160).

**Парасковійка**, -и, ж.; б., п. Утчиної п. Білої п. Лугані п. Сіверськ. Дінця п. Дону; *Парасковейка* (ВТКЕГ; Машт., Дон, 62); пор. с. *Парасковейка* (ВТКЕГ).

**Парафі́вка**, -и, ж.; р., пр. Сможу л. Удаю п. Сули л. Дніпра; смт *Парафі́вка* Ічнянськ. р-ну Чернігівськ. обл.; *Парафівка* (1786, Шаф., 392, 411).

**Пара́щина**, -ої, ж.; стр., с. Старі Безрадичі Обухівськ. р-ну Київськ. обл.; *Пара́щина* (1974, Анк.).

**Пара́нці**, -ів, мн.; **потік**, пр. Петроса л. Лімниці п. Дністра; с. Перегінське Рожнятівськ. р-ну Івано-Франківськ. обл.; *Paranki* (SG, VIII, 115); *Паренки* (WRG, III, 585).

**Пара́нський**, -ого, ч.; **яр**, п. Бабки п. Сіверськ. Дінця п. Дону; *Паранський* (1863, ВТКХГ; Машт., Дон, 45).

**Пари́лова**, -ої, ж.; р., п. Котлихи п. Людівки п. Смілки л. Случі п. Горині п. Прип'яті п. Дніпра (Машт., Дн., 166); Баранівськ. р-н Житомирськ. обл.

**Парі́в**, -ова, ч.; **потік**, п. Сочаті п. Ріки п. Тиси л. Дунаю; с. Березове Хустськ. р-ну Закарпатськ. обл.; *Пар'у(у)* (1971, МЕ); 20-і рр. XX ст., *Паровина* (Петров, 2).

**Паркова**, -ої, ж.; б., смт Іванків Київськ. обл.; *Паркова* (ОКІМ).

**Парна**, -ої, ж.; бб.: 1) л. Нижньої Терси л. Вовчої л. Самари л. Дніпра; *Парная* (ВТКЕГ); 2) п. Дніпра; с. Куцеволівка Онуфріївськ. р-ну Кіровоградськ. обл.; *Парная* (ВЗК, 202).

**Парне́**, -ого, с.; бб.: 1) п. Кульбані л. Курульки л. Сухого Торця л. Казенного Торця п. Сіверськ. Дінця п. Дону (Експ.); *Порле* (ГОИУ, 161; Машт., Дон, 55); пор. ліс *Парне́* (Експ.); 2) п. Бахтина (у гирлі) п. Осколу л. Сіверськ. Дінця п. Дону; *Парнева* (ГОИУ, 210); 3) п. Євсугу л. Сіверськ. Дінця п. Дону (Експ.); *Парнева* (Машт., Дон, 61); *Парневая* (1900, СУ, 59; ОГКЕЧС, 114); *яр Парновий* (Експ.); *Парневої Л'їсь* (1900, СУ, 41, 89); пор. ліс *Парневий* (СУ, 89, 127); *Парновий* (Експ.); 4) п. Комишної п. Повної л. Деркулу л. Сіверськ. Дінця п. Дону; *Парневая*

(ОГКЕЧС, 153; Машт., Дон, 65); пор. ліс *Парневої* (1863, ВТКХГ); 5) п. Луганчика п. Сіверськ. Дінця п. Дону; *Парневая* (ВТКЕГ; Машт., Дон, 63); *Парневатая* (1895—1896, ГИСУ, 158); 6) п. Малої Кобилки п. Красної л. Сіверськ. Дінця п. Дону; *Парневая* (Машт., Дон, 57); *Парнюватка* (Експ.).

**Парне́ва Стінка**, -ої -и, ж.; б., п. *Парневої* п. Комишної п. Повної л. Деркулу л. Сіверськ. Дінця п. Дону; *Парневая Стінка* (1863, ВТКХГ).

**Парний**, -ого, ч.; **потік**, пр. Річки л. Січні л. Вишні п. Сяну п. Вісли; *Parny* (SG, III, 857; VII, 869; XIV, 178); с. Чишки Мостиськ. р-ну Львівськ. обл.

**Парничка**, -и, ж.; р., с. Полянки Верховинськ. р-ну Івано-Франківськ. обл.; 1780, «па... Parnyczkie»; *Parnyczka* (Hrabec, 83); *Парничка* (WRG, III, 587).

**Парні́в**, **Парно́вого**, ч.; **яри**: 1) п. Білої п. Айдару л. Сіверськ. Дінця п. Дону; *Парнов* (1928, ОГКЕЧС, 96; Машт., Дон, 60); *Порной* (1936, ГОБД, 126); 2) п. Уди (вище гирла Рогані) п. Сіверськ. Дінця п. Дону; *Парнево́* (1845, ПОЧ).

**Парні́вський**, -ого, ч.; **яр**, п. Березового п. Сіверськ. Дінця п. Дону; *Парнівський* (1845, ПОЧ).

**Парнюва́та**, -ої, ж.; б., п. Білої п. Лугані п. Сіверськ. Дінця п. Дону; *Парневатая* (ВТКЕГ; Машт., Дон, 62); *Парнево́е*, *Парнюватка* (Експ.).

**Парнюва́тий**, -ого, ч.; **яр**, п. Горохуватки п. Осколу л. Сіверськ. Дінця п. Дону; *Парневатий* (1863, ВТКХГ; Машт., Дон, 53); пор. с. *Парнювате* Борівськ. р-ну Харківськ. обл.

**Парове́**, -ого, с.; б., п. Красної л. Сіверськ. Дінця п. Дону (Експ.); с. Червонопіпка Кременіськ. р-ну Ворошиловградськ. обл.

**Парові́й**, -ого, ч.; **потік**, Івано-Франківська обл. (кол. Калуськ. пов.); *Parowu, Kamienny* (SG, VII, 870).

**Паро́к**, -рка, ч.; р., п. Прип'яті п. Дніпра; *Парокъ* (Машт., Дн., 140); с. Хоцунь Любешівськ. р-ну Волинськ. обл.; *Paroh, Parok* (SG, VII, 870).

**Парте́нітка**, -и, ж.; р., бас. Чорн. моря в Криму; с. *Парте́ніт* (суч. смт Фрунзенське) Алуштинськ. міськради (РПГО, XIV, 770); *Парте́ніт*, *Парте́нітська* (РПГО, там же; ІМСУ, Крм, 22, 239).

**Партиза́нська**, -ої, ж.; б., л. Кальміусу, вп. в Азовське море; с. Абрикосове Старобешівськ. р-ну Донецьк. обл. (Експ.).

**Пару́сівка**, -и, ж.; б., п. Калинової л. Лугані п. Сіверськ. Дінця п. Дону; смт *Калинове* Лисичанськ. р-ну Ворошиловградськ. обл.; *Парусівка* (Експ.).

**Паса́хівка**, -и, ж.; р., кол. с. *Пасаховка*, суч. Ріпкинськ. р-н Чернігівськ. обл.; «при р. *Пасаховкѣ*» (1752, ОРОМ, ЧП, 49).

**Паси́шникі́в**, -ова, ч.; **яр**, л. Борової л. Сіверськ. Дінця п. Дону; *Пасишников* (1928, ОГКЕЧС, 68); *Пасишников* (Машт., Дон, 58).

**Пасіка**, -и, ж.; р., пр. Полтви л. Зх. Бугу п. Вісли; *Pasieka* (HW, 146); м. Львів (SG, V, 502).

**Пасіцький**, -ого, ч.; потік, бас. Дністра; с. Ясениця-Замкова Старосамбірськ. р-ну Львівськ. обл.; *П'ас'іцкій* (OKIM).

**Пасічіще**, -а, с.; потік, п. Тлумача л. Пруту л. Дунаю; Івано-Франківська обл. (кол. Коломийськ. пов.); *Пасечіше* (WRG, III, 589); *Pasiczyszczce* (SG, III, 352).

**Пасічна**, -ої, ж.; 66.: 1) л. Вільхової п. Лугані п. Сіверськ. Дінця п. Дону (Експ.); *Пас'бчна* (1895—1896, ГИСУ, 108); 2) п. Лозової л. Вовчої (у верхів'ї) л. Самари л. Дніпра; *Пасичная* (ВТКЕГ; ГИЮР, 65); 3) р., пр. Бистриці-Надвірянської п. Бистриці п. Дністра; *Пас'бчна* (Машт., ДБ, 18); Надвірянськ. р-н Івано-Франківськ. обл.; 1787—1788, *Pasieczna, Pasieczna* (Hrabec, 90, 106); *Пасічна* (OKIM); *Пасечна, Пасечанка* (WRG, III, 589); *Пасічанка* (КРУ, 39); *Pasieczanka* (Hrabec, 96); 4) л. Тересви п. Тиси л. Дунаю; смт Дубове Тячівськ. р-ну Закарпатськ. обл.; *П'ас'ічний* (1972, ME); 30-і рр. XX ст., *Расе'пнү, Пас'бчний* (Wiesner, 46, 62); пор. дол. *Pasie'ni* (Петров, 8).

**Пасічний**, -ого, ч.; потоки: 1) л. Нижняцького Потоку л. Онічка п. Салви л. Боржави п. Тиси л. Дунаю; с. Онок Виноградівськ. р-ну Закарпатськ. обл. (1973, ME); пор. ур. *Пасічний* (Петров, 34); 2) л. Осави п. Ріки п. Тиси л. Дунаю; с. Липецька Поляна Хустськ. р-ну Закарпатськ. обл.; *П'ас'ічний* (1971, ME); 3) л. Ріки п. Тиси л. Дунаю; с. Вучкове Міжгірськ. р-ну Закарпатськ. обл.; *П'ас'ічний* (1971, ME); 4) л. Тересви п. Тиси л. Дунаю; смт Дубове Тячівськ. р-ну Закарпатськ. обл.; *П'ас'ічний* (1972, ME); 30-і рр. XX ст., *Расе'пнү, Пас'бчний* (Wiesner, 46, 62); пор. дол. *Pasie'ni* (Петров, 8).

**Пасків**, -евого, ч.; яр, п. Комишевої п. Деркулу л. Сіверськ. Дінця п. Дону; *Паскеев* (Машт., Дон, 65); *Паскеева* (ОГКЕЧС, 137).

**Пастаята**, -и, ж.; потік, с. Пнів Надвірянськ. р-ну Івано-Франківськ. обл.; 1788, «*kilka Potokow Pastajata zwanusch*» (Hrabec, 86); *Пастаята* (WRG, III, 590).

**Пастильницький**, -ого, ч.; потік, п. Лютянки л. Ужа л. Лабірця п. Бодрого п. Тиси л. Дунаю; с. Люта Великоберезнянськ. р-ну Закарпатськ. обл.; *Пастильницький* (OAIM); пор. ур. *Пастальницький* (Петров, 60).

**Пастівник**, -а, ч.; потік, л. Ясінки п. Стривігору (Стрв'яжу) л. Дністра; смт Стара Сіль Старосамбірськ. р-ну Львівськ. обл.; *Пастевник* (Машт., ДБ, 3); *Pastewnik* (SG, III, 477); *Пастевник* (WRG, III, 590); *Паст'іўничий* (OKIM).

**Пастовень**, -ю, ч.; б., с. Ольшаниця Рокитнянськ. р-ну Київськ. обл.; *Пастовень* (1974, Анк.).

**Пастуша**, -ої, ж.; р., л. Пд. Бугу; Хмельницьк. р-н Вінницьк. обл. (1967, ME; OKIM; Тр. Под., IX, 605, 608, 648, 652,

658); *Пастушка* (OKIM); у верхів'ях — *Матосна* (Тр. Под., IX, 658); пор. *Пастуша* — частина м. Хмельник Вінницьк. обл. (Тр. Под., IX, 605).

**Паськів Хутір**, -ового -тора, ч.; б., с. Кірове Корсунь-Шевченківськ. р-ну Черкаськ. обл.; *Паськів хутір* (1966, ME); пор. с. *Пасків* (там же).

**Паташнікова**, -ої, ж.; б., п. Кальця п. Кальчика п. Кальміусу, вп. в Азовське море (Експ.); с. Первомайське Володарськ. р-ну Донецьк. обл.; пор. там же куток *Земля Петашенкова*.

**Патрайчик**, -а, ч.; руч., п. Цибульника п. Дніпра; Кіровоградськ. обл.; *Патрайчик* (1876, ПХЕВ, XXII, 406)

**Патушійський**, -ого, ч.; р., л. Хомори л. Случі п. Горині п. Прип'яті п. Дніпра; *Патушійський* (Машт., Дн., 164); пн. частина Хмельницьк. обл.

**Паушанка**, -и, ж.; потік, Косівськ. р-н Івано-Франківськ. обл.; 1788, *Pauszanka* (Hrabec, 101).

**Пахана**, -ої, ж.; б., л. Білої п. Лугані п. Сіверськ. Дінця п. Дону. *Паханая* (ВТКЕГ; Машт., Дон, 62); *Пахотна* (Експ.); *Пахатный* (1829, ГОДГК, 247).

**Пахиньцька**, -ої, ж., р., бас. Гсрині п. Прип'яті п. Дніпра; с. Влашинці Лановецьк. р-ну Тернопільськ. обл.; 1893, «с. Влашинцы при рч. *Пахинецкой*» (Теодор., III, 245); пор. с. *Пахinya* того ж р-ну і обл.

**Пахівка**, -и, ж.; потік, пр. Горохоловини л. Бистриці-Надвірянської п. Бистриці п. Дністра; с. Чукалівка Івано-Франківськ. р-ну й обл.; *Pachówka* (SG, VII, 808)

**Пахомова**, -ої, ж.; б., л. Утчиної п. Білої п. Лугані п. Сіверськ. Дінця п. Дону (ВТКЕГ; Машт., Дон, 62).

**Пацак**, -а, ч.; потік, л. Пруту л. Дунаю; вп. Несволя, Подвірне Новоселицьк. р-ну Чернівецьк. обл. УРСР, а також частково на території МРСР; *Пац'ануле* (КРУ, 29); 1923, *Пацак, Балабан* (Карп., 160).

**Пацканський**, -ого, ч.; потік, п. Хустця п. Тиси л. Дунаю; с. Копашневе Хустськ. р-ну Закарпатськ. обл.; *Пац'кан'ц'кий* (1971, ME); пор. ліс *Пацканський* (Петров, 13).

**Пацюків**, -ового, ч.; б., л. Курульки л. Сухого Торця л. Казенного Торця п. Сіверськ. Дінця п. Дону; *Пацюков* (Машт., Дон, 55); яр *Пацюкове* (Експ.); *Пащукова* (ГОИУ, 151).

**Пачків**, -ового, ч.; потік, с. Великі Лазі Ужгородськ. р-ну Закарпатськ. обл.; 20-і рр. XX ст., *Пачков* (Петров, 60).

**Пашалá**, -й, ж.; р., п. Канаки, бас. Чорн. моря у Криму; гідрографічна система Алуштинськ. міськради, за Судацьк. воротами (OAIM).

**Пашена**, -ої, ж.; 66.: 1) л. Кальміусу, вп. в Азовське море; *Пашеная* (ВТКЕГ); 2) л. Вільхової п. Лугані п. Сіверськ. Дінця п. Дону; *Пашеная* (Експ.); *Пашенная* (Погребн., 9); *Пашинная* (ВТКЕГ; Машт., Дон, 63); яр *Пашенный* (1895—

1896, ГИСУ, 25); *Пашівна(я)* (Експ.); *Пашина* (МОЗЕГ, СУ, 261); пор. ліс *Пашіній* (Експ.); 3) кол. с. Карнаухівські Хутори Криничанськ. р-ну Дніпропетровськ. обл.; *Пашінна* (ОКІМ); пор. с. *Пашена Балка* Дніпропетровськ. р-ну й обл.

*Пашене*, -ого, с.; ур., п. відгалуження ур. Старого (у верхів'ї) п. Білої п. Лугані п. Сіверськ. Діниця п. Дону; *Пашеное* (ВТКЕГ).

*Пашівка*, -и, ж.; р., бас. Стиру п. Прип'яті п. Дніпра; с. Берестечко Млинівськ. р-ну Ровенськ. обл. (ОАІМ); пор. с. *Пашева* того ж р-ну.

*Пашковець*, -івця ч.; потік, л. Лютянки л. Ужа л. Лабірія п. Бодрого п. Тиси л. Дунаю; с. Люта Великоберезнянськ. р-ну Закарпатськ. обл. (1973, ОАІМ); пор. ур. *Пашковец* (Петров, 60).

*Пашковецький*, -ого, ч.; потік, п. Жденівки п. Латориці л. Бодрого п. Тиси л. Дунаю; с. *Пашківці* Воловецьк. р-ну Закарпатськ. обл.; 30-і рр. XX ст., *Raškovecký, Пашковецький* (Wiesner, 55, 62).

*Педань*, -і, ж.; р., л. Угору л. Десни; нижче гирла Стрижня, м. Чернігів; *Педань* (Машт., Дн., 211).

*Педашка*, -и, ж.; р., л. Орчика п. Орелі л. Дніпра; с. *Педашка* Карлівськ. р-ну Полтавськ. обл.; *Педышка, Педушка* (Машт., Дн., 78); *Педашка* (1852, Ар., III, 245).

*Педора*, -и, ж.; р., с. Кропивна Золото-ніськ. р-ну Черкаськ. обл. (ОАІМ).

*Пейсах*, -у, ч.; р., п. Тетерева п. Дніпра; Житомирськ. р-н і обл.; *Пейсахъ* (Машт., Дн., 43).

*Пекліська*, -иськ, мн.; потік, пр. Стри-вігору л. Дністра; *Piekliska* (SG, XI, 425); с. Надиби Старосамбірськ. р-ну Львівськ. обл. (SG, VIII, 81).

*Пекура*, -и, ж.; потік, п. Лючки л. Пистинки л. Пругу л. Дунаю; с. Пистинь Косівськ. р-ну Івано-Франківськ. обл.; *Pecura* (SG, VII, 935; Hrabec, 84); *Пекура* (WRG, III, 599).

*Пелáгос*, -а, ч.; р., гідрографічна система Каралезьк. дол. в Криму (1910, РПГО, XIV, 709; Кепп., Древн., 249); *Пелáгос* (Біл., ГКП, 45).

*Пелехо́я*, -ї, ж.; потік, л. Кривого л. Білої Тиси л. Тиси л. Дунаю; с. Розтоки Рахівськ. р-ну Закарпатськ. обл.; *Пелех'ойи* (1972, МЕ); пор. ур. *Пелехоя* (Петров, 2).

*Пелінівка*, -и, ж.; р., бас. Дністра; *Пелиновка* (WRG, III, 601; Сем., I, 306; III, 284); пор. с. *Пелінівка* Могилів-Подільськ. р-ну Вінницьк. обл.

*Пелічанський*, -ого, ч.; потік, л. Кісви п. Тиси л. Дунаю; с. Косівська Поляна Рахівськ. р-ну Закарпатськ. обл.; *Пелич'инський* (1972, МЕ); 30-і рр. XX ст., *Poličenský, Поличенський* — помилк. (Wiesner, 38, 62); пор. плн. *Pelesa, Пеліщы* (Петров, 20, 22).

*Пелітлі*, *невідм.*; б., л. Столової п. Кальміусу, вп. в Азовське море; *Пелитли* (ВТКЕГ; АС).

*Пельхівська*, -ої, ж.; б., смт Новопо-

кровка Солоняньск. р-ну Дніпропетровськ. обл.; *Пельхівська* (ОКІМ).

*Пендю́рів*, -евого, ч.; стр., п. Роськи п. Дніпра; с. Дубина Тетіївськ. р-ну Київськ. обл.; *Пендю́рів* (ОКІМ).

*Пеньківий*, -ого, ч.; яр, п. Чорного Жеребця л. Сіверськ. Діниця п. Дону (ГОИУ, 221); *Пеньковой* (ГКСЗ; Машт., Дон, 56); *Пеньків яр* (Експ.).

*Перві́стий*, -ого, ч.; потч., п. Лопушного (Юриного Звору) л. Ріки п. Тиси л. Дунаю; с. Лопушне Міжгірськ. р-ну Закарпатськ. обл. (1971, МЕ).

*Перга́*, -ї, ж.; р., п. Уборті п. Прип'яті п. Дніпра (КРУ, 84); *Велика Боброва Банька, Перегонъ* (Машт., Дн., 148; Дрозд, МРУ, 378); *Perga* (SG, XIV, 390); *Рициха, Велика Боброва Банька* — у верхн течії в бол. *Перга* і Спаське (Тутк., Уборть, 44); поч. поблизу с. Кривотин Ємільчинськ. р-ну Житомирськ. обл., гирло біля с. *Перга* Олевськ. р-ну (там же); 1888, «с. Замыслычица при рч. *Пергъ*» (Теодор., I, 418).

*Пере́бийно́сова*, -ої, ж.; б., л. Колодязної л. Сухого Торця л. Казенного Торця п. Сіверськ. Діниця п. Дону (Експ.); *Перебиносів* (ГКСЗ; Машт., Дон, 55).

*Пере́біг*, -у, ч.; р., бас. Случі п. Горині п. Прип'яті п. Дніпра; Більськ. с/Р Березнівськ. р-ну Ровенськ. обл. (ОАІМ)

*Пере́бігтя*, -ї, ж.; р., л. Тетерева п. Дніпра; Житомирська обл.; *Перебігтя* (Машт., Дн., 43).

*Пере́бій*, -бій, ч.; рукави: 1) л. Дніпра; між рр. Прогній і Річише; Запорізька обл.; *Перебой* (Машт., Дн., 84); 2) п. Дніпра; між п. рук. Маячка й Бугай; Дніпропетровська обл.; *Перебой* (Машт., Дн., 85).

*Пере́бійна*, -ої, ж.: 1) б., п. Дніпра Верхньодніпровськ. р-н Дніпропетровськ. обл.; *Перебойна* (ВЗК, 178); рукави: 2) л. Дніпра; між рр. Чайка і Мертва; *Перебойна* (Машт., Дн., 93; ОАІМ); пор; оз. *Перебойна* в кол. Таврійськ. губ. (НРЗХ, 14, 26); 3) л. Дніпра; між рр. Ненажора і Бугай (ВЗК, 187; НРЗХ, 14, 26).

*Пере́ва*, -и, ж.; р., л. Ясениці п. Дністра; між рр. Розлуч та Лопушана; с. Ясениця-Замкова Старосамбірськ. р-ну Львівськ. обл.; *Perewa* (SG, III, 473); *Перева* (Машт., ДБ, 2).

*Перева́ївський*, -ого, ч.; р., л. Озниць п. Хоролу п. Псла л. Дніпра; Сумська обл.; *Переваевскій* (1784, ОРЧН, 24).

*Перева́л*, -у, ч.; б.: 1) л. Вовчої л. Самари л. Дніпра (ВЗКЕГ); Донецька обл.; 2) л. рук. Дніпра; між рр. Грушівка і Вербівка; *Перева́л* (Машт., Дн., 90); пор. ур. *Перевали* у Кушугумськ. с/Р Запорізьк. р-ну й обл. (НРЗХ, 25); 3) л. рук. Дніпра; між рр. Микитин Ріг і Рябок; *Перева́л* (Машт., Дн., 85); пор. бакай *Перевал*, гідрографічна система Горностаївськ. р-ну Херсонськ. обл. (НРЗХ, 25); 4) л. рук. Дніпра; між рр. Підстінна та Царівська; *Перева́л* (Машт., Дн., 89); пор. грядя *Великі Перевали* в с. Козачі Лагері Херсонськ. обл. (НРЗХ, 25); 5) л. рук. Орелі

л. Дніпра; Дніпропетровська обл.; *Переваль* (Машт., Дн., 79); 6) п. рук. Дніпра, між п. рук. Бугай і Переволока; Дніпропетровська обл.; *Переваль* (Величю, III; 477; Макс., Прил., 100; Машт., Дн., 85); 7) п. рук. Дніпра; між п. рук. Скарбна-Колотовська і Нижня Дмитрівка; Томаківськ. р-н Дніпропетровськ. обл.; *Переваль* (Машт., Дн., 87); *Темний-Переваль* (ВЗК, 182); 8) п. рук. Самари л. Дніпра (ВТКЕГ; Машт., Дн., 82); 9) руч., л. Дніпра; Кам'янсько-Дніпровськ. р-н Запорізьк. обл. (ОКІМ).

**Перевали**, -ів, *мн.*; **6.**, л. Сухого Торця л. Казенного Торця п. Сіверськ. Діниця п. Дону (1899, ГИИУ, 118; Машт., Дон, 55). **Перевертұха**, -и, *ж.*; **6.**, л. Красноі л. Сіверськ. Діниця п. Дону (Машт., Дон, 57); пор. крин. *Перевертұха* (Експ.).

**Перевід**, -бду, *ч.*: 1) **потік**, п. Окопу л. Пруту л. Дунаю; с. Оршівці Кіцманськ. р-ну Чернівецьк. обл.; *Перевід*, *Потік* (Карп., 161); *рр.*: 2) л. Лисогору л. Удаю п. Сули л. Дніпра; м. Прилуки Чернігівськ. обл.; *Переводъ* (XVII ст., ОСМ, III, 74; XVII ст., КБЧ, 109; 1786, Шаф., 506; 1852, Ар., III, 37; Машт., Дн., 61); 3) л. Серету л. Дунаю; с. Луківці Вижницьк. р-ну Чернівецьк. обл.; *Перевід*, *Пиревід* (Карп., 161; Карп., Серет, 93); 4) п. (штучний) рук. Серету л. Дунаю; с. Стара Жадова Сторожинецьк. р-ну Чернівецьк. обл.; *Перевід* (Карп., 161; Карп., Серет, 93).

**Перевізня**, -і, *ж.*; **р.**, п. Случі п. Горині п. Прип'яті п. Дніпра; *Перевезня*, *Перевозня* (Машт., Дн., 168); *Perewoźnia* (SG, VIII, 9); *Дубничка* (Дрозд, МРУ, 279); Новоград-Волинськ. р-н Житомирськ. обл.

**Перевіськ**, -у, *ж.*; **р.**, л. Тетерева п. Дніпра; Іванківськ. р-н Київськ. обл.; *Перевіськ* (Фунд., 39; Машт., Дн., 48).

**Переволб**, -у, *ч.*; **р.**, п. рук. Дніпра; нп Мишурип Ріг, Дніпровокам'янка Верхньодніпровськ. р-ну Дніпропетровськ. обл.; *Переволокъ* (Макс., Прил., 86; ВЗК, 178).

**Переволока**, -и, *ж.*; *рр.*: 1) п. рук. Дніпра; Томаківськ. р-н Дніпропетровськ. обл.; *Переволока* (Машт., Дн., 85); 2) п. Дніпра; с. Витачів Обухівськ. р-ну Київськ. обл.; *Переволока* (Де-ла-Флиз, 548).

**Переволочка**, -и, *ж.*; **р.**, л. рук. Дніпра; між *рр.* Бодрова і Прогній; *Переволочка* (Машт., Дн., 93); пор. *Переволоки* — лим. у Горностаївськ. с/Р того ж р-ну Херсонськ. обл., оз. у Малокатеринівськ. с/Р Запорізьк. р-ну й обл. (НРЗХ, 25).

**Переволочна**, -ої, *ж.*; **р.**, л. рук. Сули (у гирлі) л. Дніпра; Семенівськ. р-н Полтавськ. обл.; *Переволочна* (Машт., Дн., 58); пор. кол. с. *Переволочна* Кишеньківськ. р-ну Полтавськ. обл. (АТПУ — 1947, 408).

**Перегінка**, -и, *ж.*; **потік**, бас. Серету л. Дунаю; Чернівецька обл. (Карп., Гідр., 12; Карп., Сл., 9).

**Перегірки**, -ок, *мн.*; **р.**, л. Жерева л. Ужа п. Прип'яті п. Дніпра; Народицьк. р-н Житомирськ. обл.; *Перегорки* (Машт., Дн., 157).

**Перегно́вка**, -и, *ж.*; **р.**, п. Полтви л. Зх. Бугу п. Вісли; *Пишегно́вка* (КРУ, 13); *Przegnojówka*, *Jaktorowski Potok*, *Jaktorówka* (HW, 147); пер. с. *Перегної* (Przegnoje) кол. Перемишлянськ. пов. (SG, IX, 141).

**Перегова́**, -бі, *ж.*; **р.**, л. Сейму л. Десни л. Дніпра; с. Скуносове Путивльськ. р-ну Сумськ. обл. (1966, МЕ).

**Перегоні́ць**, -іниця, *ч.*; **потік**, л. Бистриці-Солотвинської л. Бистриці п. Дністра; с. Вовчинець Івано-Франківськ. р-ну й обл.; *Perchiniec* (SG, I, 512; VII, 951); *Перехинець*, *Perchiniec* (Машт., ДБ, 19).

**Перего́рщ**, -і, *ж.*; **р.**, л. Ірші л. Тетерева п. Дніпра (Машт., Дн., 46); смт Чоловичі Малинськ. р-ну Житомирськ. обл.; *Перего́рщ* (Похил., 127); *Перегощъ* (Похил., УКР, 225); *Перего́рщ* (Машт., Дн., 46).

**Переділка**, -и, *ж.*; **р.**, п. Тур'ї л. Сноу п. Десни л. Дніпра; нп Охрамієвичі і Переділ Корюківськ. р-ну Чернігівськ. обл.; *Передолка*, *Передьлка* (XIX ст., МОЗУ, XII; Машт., Дн., 210).

**Переді́льна**, -ої, *ж.*; **р.**, пр. Турії п. Прип'яті п. Дніпра; Ковельськ. р-н Волинськ. обл.; *Передьльна* (Машт., Дн., 139); *Przedzielnia* (SG, XII, 658).

**Переді́льський**, -ого, *ч.*: 1) **потік**, л. Ріки п. Тиси л. Дунаю; між нп Міжгір'я. *Запереділля* Міжгірськ. р-ну Закарпатськ. обл.; *Перед'іла'скій* (1971, МЕ); 2) **прот.**, л. Уди п. Сіверськ. Діниця п. Дону; *Передьльскій* (1845, КОЧ).

**Передня́ Ра́хниця**, -ньої -і, *ж.*; **потч.**, вл. в оз. Синевирське; с. Синевирська Поляна Міжгірськ. р-ну Закарпатськ. обл.; *Передна Рахниц'а* (1972, МЕ).

**Перезо́г**, -у, *ч.*; **р.**, л. Уборті п. Прип'яті п. Дніпра; Олевськ. р-н Житомирськ. обл.; *Перезо́гъ* (Машт., Дн., 148); поч. в ур. *Радня* (Тутк., Уборть, 105).

**Перейма**, -и, *ж.*; *рр.*: 1) л. Бастової л. Ужа п. Прип'яті п. Дніпра (Машт., Дн., 154); Смільчинськ. р-н Житомирськ. обл.; 2) п. Сврачки п. Пд. Бугу (Менде; Тр. Под., IX, 773); *Perajma* (SG, VII, 956); *Саражинка* (Менде; Тр. Под., IX, 11, 68); *Sarajunka* (SG, X, 312; VII, 956); нп *Перейма*, *Саражинка* Балтськ. р-ну Одеськ. обл.; там же ліс *Саражинка* (Тр. Под., IX, 13); 3) бас. Серету л. Дністра; с. Скомороше Чортківськ. р-ну Тернопільськ. обл. (ОКІМ); *Perajma* (SG, VII, 956); пор. млин *Перейма* в с. Дзвиняч Заліщицьк. р-ну тієї ж обл.

**Переї́зка**, -и, *ж.*; **р.**, нп Борівка, Мотижин Макарівськ. р-ну Київськ. обл. (ОКІМ).

**Переї́знá**, -бі, *ж.*; **66.**: 1) л. Вільхової п. Лугані п. Сіверськ. Діниця п. Дону; *Переї́знáя* (ВТКЕГ; 1894, ГКСУ); 2) л. Сязого п. Айдару л. Сіверськ. Діниця п. Дону (Експ.); *Переї́здний* (ОГКЕЧС, 92; Машт., Дон, 61); пор. поле *Переї́знé* (Експ.).

**Перека́лка**, -и, *ж.*; **р.**, л. Стиру п. Прип'яті п. Дніпра; с. *Перекалля* Зарічненськ. р-ну Ровенськ. обл.; *Periekaľka* (SG, VIII, 95).



**Перекáлок**, -лка, ч.; б., с. Білозір'я Черкаськ. р-ну і обл. (1965, МЕ).

**Перекіп**, -бпу, ч.; потоки: 1) л. витік Білки п. Боржави п. Тиси л. Дунаю; с. Білки Іршавськ. р-ну Закарпатськ. обл.; *Перек'їп* (1973, МЕ); 30-і рр. XX ст., Рєгєкор, *Перєкоп* (Wiesner, 53, 62); 2) л. витік Слопового л. Ріки п. Мертвиці, витік Середньої п. Чорної Води п. Тиси л. Дунаю; с. Станове Мукачівськ. р-ну Закарпатськ. обл.; *Перек'їп* (1972, МЕ); 30-і рр. XX ст., Рєгєкор, *Перєкоп* (Wiesner, 54, 62); 3) рук. Колодниці п. Дністра; с. Різдв'яни Галицьк. р-ну Івано-Франківськ. обл. (ОКІМ); *Перекіпъ*, Рєкєур. (Машт., ДБ, 7); *Перєкп*, *Перєкп* (WRG, III, 613); 4) старе русло Тетерева, м. Радомишль Житомирськ. обл.; *Перєкоп* (1962, МЕ).

**Перєкопана**, -ої, ж.; б., п. Солоні л. Верхньої Терси л. Вовчої л. Самари л. Дніпра; *Перєкопанная* (КОР, 52); *Перєкопная* (ВТКЕГ).

**Перєкоп'янський**, -ого, ч.; потік, бас. Дністра; с. Стрілки Старосамбірськ. р-ну Львівськ. обл. (ОКІМ).

**Перєлázок**, -зка, ч.; потік, л. Тячівця п. Тиси л. Дунаю; с. Широкий Луг Тячівськ. р-ну Закарпатськ. обл.; 30-і рр. XX ст., Рєгєlázok, *Перєлázок* (Wiesner, 39, 63).

**Перєлїска**, -и, ж.; р., л. Малога (Білого) Серету п. Серету л. Дунаю; с. Межиріччя Сторожинецьк. р-ну Чернівецьк. обл.; *Перєлїска*, Рєрєlїsка (Карп., 161; Карп., Серет, 93).

**Перєлїсок**, -ска, ч.; потоки: 1) л. Кїсви п. Тиси л. Дунаю; с. Косівська Поляна Рахівськ. р-ну Закарпатськ. обл. (1972, МЕ); пор. плн. *Перєлїсок* (Петров, 22); 2) л. Коровії л. Дерєглу л. Пруту л. Дунаю; с. Михалча Сторожинецьк. р-ну Чернівецьк. обл.; *Перєлїсок*; 1794, Рєрєlїsoc (Карп., 161); 3) с. Лїсків Жїдачівськ. р-ну Львівськ. обл. (ОКІМ); *Перєлїсок* (там же); 4) с. Нижній Бистрий Хустськ. р-ну Закарпатськ. обл.; 20-і рр. XX ст., *Перєл'їсок* (Петров, 6); пор. поле *Перєл'їсок* (там же, 5).

**Перємїлля**, -я, с.; р., л. Нивної п. Случі п. Горині п. Прип'яті п. Дніпра; *Перємьл'я* (Машт., Дн., 164); *Перємьл'ня* (ТФ, II, 260); с. Залужне Дзєржїнськ. р-ну Жїтомирськ. обл.; *Перємїлля* (1963, МЕ).

**Перємїська**, -ої, ж.; р., л. Пруту л. Дунаю; с. Луг Тлумацьк. р-ну Івано-Франківськ. обл. (кол. Надвір'янськ. пов.) (SG, VI, 28; IX, 108, 148); 1786, Рrzymyska; 1788, Рєrєmyska; Рєr'єmyska, Рєrєm'ys'ka (Hrabec, 101); *Пшємїська* (КРУ, 24); *Пшємїська*, *Рrzymyska* (WRG, III, 826).

**Перємбжна**, -ої, ж.; р., бас. зат. Сиваш, зх. бер. Азовськ. моря у Криму; Яркополєнськ. с/Р Джанкїйськ. р-ну Кримськ. обл. (ОКІМ); *Побїдна*, *Побїдна* (ОАІМ).

**Перємїлка**, -и, ж.; р., п. Случі п. Горині п. Прип'яті п. Дніпра; Новоград-Волинськ. р-н Жїтомирськ. обл.; *Перємолка* (Машт., Дн., 168).

**Перєніс**, -нóсу, ч.; потік, л. Середньої Рїки л. Шопурки п. Тиси л. Дунаю; смт Кобилецька Поляна Рахівськ. р-ну Закарпатськ. обл.; *Перєніс* (ОАІМ); 30-і рр. XX ст., Рєrєnїs, *Перєн'їс* (Wiesner, 38, 62).

**Перєпїльчана**, -ої, ж.; б., п. Лопані (нижче Бабишиного яру) л. Уди п. Сїверськ. Дїнця п. Дону; *Перєпєлошная* (1863, ВТКХГ).

**Перєпрóстїня**, -ї, ж.; потік, л. Стрїя п. Дністра; між рр. Кривець і Щєпник; нп *Перєростїня* Дрогобицьк. р-ну, Урїч Сколівськ. р-ну Львівськ. обл.; Рєгєrр-stupa (SG, VIII, 5; XII, 821); *Перєрост'їна* (Машт., ДБ, 9).

**Перєрва**, -и, ж.; 1) б., л. Сїверськ. Дїнця п. Дону (Експ.); с. Богородичне Слов'янськ. р-ну Донецьк. обл.; 2) р., л. Кїнської (нижче р. Ожерельної) л. Дніпра; гїдрогрaфїчна система с. Приморське Василївськ. р-ну Запорїзськ. обл. (ВЗК, 152; НРЗХ, 98); як балка (1862, ВТКТГ).

**Перєрваний**, -ого, ч.; яр, л. Миколиної л. Борової л. Сїверськ. Дїнця п. Дону (Експ.); *Перєрваний* (1863, ВТКХГ); *Перєрваний* (Машт., Дон, 58); *Перєрваний* Лїс (Експ.).

**Перєрїдка**, -и, ж.; р., л. Бобра п. Случі п. Горині п. Прип'яті п. Дніпра; *Перєр'їдка* (Машт., Дн., 169); Березнівськ. р-н Ровєнськ. обл.

**Перєрїзнá**, -ої, ж.; бб.: 1) л. Санжарівки п. Лугані п. Сїверськ. Дїнця п. Дону; *Перєр'їзнá* (ВТКЕГ); Машт., Дон, 62); 2) п. Комилєнки п. Кїсєл'я л. Берєки п. Сїверськ. Дїнця п. Дону; *Перєрєзанная* (Машт., Дон, 50).

**Перєрїсьл'**, -бслі, ж.; р., л. Ствиги п. Прип'яті п. Дніпра; смт Рокитне Ровєнськ. обл.; *Перєросл'* (Машт., Дн., 145); *Бр'єр'єст*, *Бєрєст'*, *Стадниця* (Дрозд, МРУ, 338); *Перєрост'* (ОАІМ); *Перєрїст'* (ОКІМ).

**Перєрубна**, -ої, ж.; б., п. Нагольної л. Мїсу, вп. в Азовське море; *Перєрубная* (1853, ВТКЗВД).

**Перєсáжа**, -ї, ж.; р., п. Голубниці л. Мельниці л. Горині п. Прип'яті п. Дніпра (Машт., Дн., 163); Костопільськ. та Сарненськ. р-ни Ровєнськ. обл.

**Перєсвїтна**, -ої, ж.; р., п. Можу (нижче Турушки) п. Сїверськ. Дїнця п. Дону; *Перєсв'їтна* (1749, МИКБ, I, 300); *Перєсв'їтна* (1686, там же, 133, 134; XVIII — поч. XIX ст., ПГХГ ПВОл.); *Перєсв'їчная* (1767, МИКБ, II, 206); *Перєсв'їтлая* (1773, там же, 322).

**Перєсіка**, -и, ж.; р., п. Зх. Бугу п. Вісли; Рєrєsїkа у верхн. течїї — Grawowies (HW, 148); нп Яструбичі й Радванці Радєхївськ. р-ну Львівськ. обл.; Рєrєsїkа (SG, XIII, 6).

**Перєслїп**, -бпу, ч.; потік, л. Богдану п. Білої Тиси л. Тиси л. Дунаю; смт Богдан Рахівськ. р-ну Закарпатськ. обл. (1972, ОАІМ).

**Перєслїпський**, -ого, ч.; потік, п. Середньої Рїки л. Шопурки п. Тиси л. Дунаю; смт Кобилецька Поляна Рахівськ. р-ну

Закарпатськ. обл. (1973, ОАІМ); пор. ур. *Pereslap* (Петров, 20).

**Пересліпчик**, -а, ч.; потоки: 1) п. Говерли п. Білої Тиси л. Дунаю; с. Говерла Рахівськ. р-ну Закарпатськ. обл.; *Пересліпчик* (ОАІМ); 30-і рр. ХХ ст., Pfišlop, *Prislöp* (Wiesner, 45, 63); 2) п. Шаулу л. Білої Тиси л. Тиси л. Дунаю; смт Богдан Рахівськ. р-ну Закарпатськ. обл. (1972, ОАІМ); пор. ур. *Pereslip* (Петров, 17).

**Пересопець**, -пця, ч.; р., п. Сейму л. Десни л. Дніпра; Путівльськ. р-н Сумськ. обл.; *Пересопець* (Машт., Дн., 224).

**Переспа**, -и, ж.; р., п. Комарні п. Случі п. Горині п. Прип'яті п. Дніпра (Машт., Дн., 169); Березнівськ. р-н Ровенськ. обл.

**Пересута**, -и, ж.; р., л. Горині п. Прип'яті п. Дніпра; с. Кустин Ровенськ. р-ну й обл.; *Пересута* (Машт., Дн., 162); *Peresuta* (SG, VIII, 8).

**Перетворка**, -и, ж.; р., у межах Васильківськ. р-ну Київськ. обл.; *Перетворка* (1159, Оп КПЛ, 168).

**Перетік**, -току, ч.; р., пр. Стехи пр. Ташанської Груні л. Псла л. Дніпра; Полтавська обл.; *Перетокъ* (1852, Ар., III, 38).

**Перетічок**, -чка, ч.; б., с. Снявля Рокитнянськ. р-ну Київськ. обл.; *Перетічок* (1974, Анк.).

**Переточок**, -чка, ч.; р., пр. Псла л. Дніпра; Полтавська обл.; *Переточекъ* (1848, ВСОРИ, ПГ, I, 14; 1852, Ар., III, 38).

**Перехід**, -ходу, ч.; потоки: 1) п. Серету л. Дунаю; тече від г. *Перехід*; смт Берегомет Вижицьк. р-ну Чернівецьк. обл.; *Перехід* (Карп., 161; Карп., Серет, 93); 2) п. Тиси л. Дунаю; м. Рахів Закарпатськ. обл.; 30-і рр. ХХ ст., *Pereschod*, *Переход* (Wiesner, 38, 62).

**Перехресьний**, -ого, ч.; потік, п. Плайської л. Бертянки п. Брустуранки л. Терсви п. Тиси л. Дунаю; с. Лопухів Тячівськ. р-ну Закарпатськ. обл.; *Перехресьний* (1972, МЕ); 60-і рр. ХІХ ст., *Pereschrestjapес* (?) (Петров, 3).

**Перехресьний Шлях**, -ого -у, ч.; б., с. Ліщин Житомирськ. р-ну й обл.; *Перехресьний Шлях* (ОКІМ).

**Перехрестя**, -я, с.; потік, п. Серету (у верхів'ї) л. Дунаю (SG, X, 445); с. Долішній Шепіт Вижицьк. р-ну Чернівецьк. обл.; *Перехрестя*; 1886, *Pereschrestie*; 1908, *Pereschrestie* (Карп., 161).

**Перещипна**, -ої, ж.; бб.: 1) п. Айдару л. Сіверськ. Дінця п. Дону; *Перещипная* (Машт., Дон, 60); 2) п. Наумихи п. Кривого Торця п. Казенного Торця п. Сіверськ. Дінця п. Дону (Експ.); *Перещипная* (ГИПБУ—1894, 264; Машт., Дон, 55); *Перещипная* (1863, ВТКХГ).

**Перещипне**, -ого, с.; р., рук. Вовчої л. Самари л. Дніпра (Експ.); смт Іллінка Мар'їнськ. р-ну Донецьк. обл.

**Перещипний**, -ого, ч.; яри: 1) п. Білої (у верхів'ї) п. Айдару л. Сіверськ. Дінця п. Дону; *Перещипной* (АС); *Перещипина* (ДСГМ); 2) п. Борової л. Сіверськ. Дінця п. Дону (МДЛО, 215; Експ.); *Перещипной*

(1863, ВТКХГ); *Перещипный* (Машт., Дон, 58); ярк *Перещипне*, *Перещипный Ліс*; пор. ліс *Перещипний* (Експ.); 3) п. Федотівської п. Хариної л. Красної л. Сіверськ. Дінця п. Дону; *Перещипной* (Машт., Дон, 57).

**Переяславська**, -ої, ж.; р., в околиці м. Полтави (ГО, 78); 1765, *Переяславська Долина*; 1767, *Переясловцева Долина* (Стрижак, НРП, 78); пор. с. *Переяславське Переяслав-Хмельницьк.* р-ну Київськ. обл.

**Пержав**, -а, ч.; потік, л. Малоого (Білого) Серету п. Серету л. Дунаю; нп Купка і Просіка Глибоцьк. р-ну Чернівецьк. обл.; *Пержав*; 1855, *La Perzaw*; 1907, *Perzaw* (Карп., 161; Карп., Сл., 4; Карп., Серет, 94).

**Періорка**, -и, ж.; р., п. Пд. Бугу (КРУ, 57); *Періорка* (Машт., ДБ, 34); *Періорка* (Менде); *Pergówka* (SG, VIII, 10, 15); 1580, «от урочища *Періорокъ* верх ставу *Періорского*» (ТК ЦНБ); пор. с. *Періорки* Вінницьк. р-ну й обл.

**Перича**, -і, ж.; б., п. Білої п. Лугані п. Сіверськ. Дінця п. Дону; *Перича* (ВТКЕГ; Машт., Дон, 62); с. Ящикове (нижче цієї б.) — володіння поміщика-сербів *Перича* (або *Перичева*).

**Перичева**, -ої, ж.; б., л. Лозової п. Лугані п. Сіверськ. Дінця п. Дону (1894, ГКСУ; Машт., Дон, 62); пор. кол. с. *Перичева* (суч. с. Сокольники Слов'яносербськ. р-ну Ворошиловградськ. обл.).

**Перкалáb**, -у, ч.; р., л. витік Білого Черемошу п. Черемошу п. Пруту л. Дунаю (КРУ, 26); нп Шепіт Путільськ. р-ну Чернівецьк. обл. (Карп., ТГР, 53); с. Гринява Верховинськ. р-ну Івано-Франківськ. обл.; *Perkalab* (Hgabec, 119); *Перкалáb*; 1834, *Perkalabie*; 1886, *Perkalab* (Карп., 161; Карп., Сл., 2); *Перкалáb* (WRG, III, 621); *Ізворулуй* (у СРР), *Перкалала* (МКур.).

**Перлиця**, -і, ж.; р., л. Пруту л. Дунаю; Чернівецька обл. (кол. Хотинськ. пов.); *Перлица* (Сем., V, 535; WRG, III, 621).

**Перлівка**, -и, ж.; р., л. Тетерева п. Дніпра; Житомирський р-н і обл.; *Perłówka* (1789, АОУР, VII, III, 544); *Перлевка* (Машт., Дн., 43); пор. с. *Перлівка* Житомирськ. р-ну й обл.

**Перлoва**, -ої, ж.; б., л. Білої п. Лугані п. Сіверськ. Дінця п. Дону (ВТКЕГ; Машт., Дон, 62); *Перлова* (там же).

**Пертниця**, -і, ж.; р., п. Свидівки (Болотниці) п. Уборті п. Прип'яті п. Дніпра; Овруцьк. р-н Житомирськ. обл.; *Пертниця* (Машт., Дн., 149); як п. Червонки п. Свидівки (Свидівця) (Дрозд, МРУ, 389).

**Перуля**, -і, ж.; р., л. Плотни л. Вілії л. Пруту л. Дунаю; с. Росошани Кельменецьк. р-ну Чернівецьк. обл. (Карп., 162).

**Перуні**, -ів, мн.; б., с. Михайлівка Канівськ. р-ну Черкаськ. обл.; *Перунчи* (ОКІМ).

**Перцева**, -ої, ж.; б., л. Солоні л. Верхньої Терси л. Вовчої л. Самари л. Дніпра (1898, ГІАУ, 137—138; ГСАУ, 16).

**Перці**, -ів, *мн.*; **б.**, п. Васюкової (Васюківки) п. Вовчої л. Самари л. Дніпра; *Перці* (ВТКЕГ).

**Перців**, -егово, *ч.*; **потік**, л. Малої Угольки п. Угольки л. Теревлі п. Тиси л. Дунаю; Углянськ. с/Р Тячівськ. р-ну Закарпатськ. обл.; *П'ир'ц'у(й)* (*Звур*) (1972, МЕ).

**Перчуківка**, -и, *ж.*; **витік б.**, пр. Копанки п. Васюкової л. Бахмуту п. Сіверськ. Дінця п. Дону (Експ.).

**Перша**, -ої, *ж.*; **бб.**: 1) л. Айдару л. Сіверськ. Дінця п. Дону; *Первая* (Машт., Дон, 61); 2) л. Вовчої л. Самари л. Дніпра; *Первая* (ВТКЕГ); 3) л. Деркулу л. Сіверськ. Дінця п. Дону; *Первая* (Машт., Дон, 64); 4) л. Дубівця л. Деркулу л. Сіверськ. Дінця п. Дону; *Первая* (1863, ВТКХГ; Машт., Дон, 48); 5) л. Кринки п. Міусу, вп. в Азовське море; *Первая* (1853, ВТКЗВД); 6) л. Липця л. Харківки (Харкова) л. Уди п. Сіверськ. Дінця п. Дону; *Первая* (1863, ВТКХГ; Машт., Дон, 47); 7) л. Майчокраку л. Білозірки л. Дніпра; *Первая* (1862, ВТКТГ); 8) л. Мочаків п. Бишкина п. Сіверськ. Дінця п. Дону; *Первая* (1863, ВТКХГ; Машт., Дон, 48); 9) л. Вільхової п. Лугані п. Сіверськ. Дінця п. Дону; *Первая* (1895—1896, ГИСУ, 109); 10) л. Середньої Терси п. Нижньої Терси л. Малої Терси л. Вовчої л. Самари л. Дніпра; *Первая* (АС); 11) п. Євсугу л. Сіверськ. Дінця п. Дону; *Первая* (1863, ВТКХГ); 1-а (Машт., Дон, 61); 12) п. Карапульки (Маркового Яру) п. Лугані п. Сіверськ. Дінця п. Дону; *Первая* (АС); 13) п. Кінської л. Дніпра; нижче гирла р. Жеребець; *Первая* (1862, ВТКТГ); 14) пр. Лугані (у верхів'ї) п. Сіверськ. Дінця п. Дону; *Первая* (ГИПБУ — 1894, 125); 15) пр. Скотуватої (нижче б. Успенівки) л. Татарки л. Самари л. Дніпра; *Первая* (ВГИНУ, 92).

**Перша Балочка**, -ої -н, *ж.*; **б.**, л. Міусу, вп. в Азовське море (Експ.); с. Грабове Шахтарськ. р-ну Донецьк. обл.

**Перша Рудка**, -ої -н, *ж.*; **рр.**: 1) пр. Здвижу п. Тетерева п. Дніпра; с. Брусилів Коростишівськ. р-ну Житомирськ. обл.; *Перша Рудка* (ОАІМ); 2) пр. Унави п. Ірпеня п. Дніпра; с. Мостове Андрушівськ. р-ну Житомирськ. обл.; *Перша Рудка* (ОКІМ).

**Перша Солодка**, -ої -ої, *ж.*; **б.**, п. *Солодкої* л. Токмака л. Молочної, вп. в оз. Молочне, на пн. узб. Азовськ. моря; *Первая Солотка* (1862, ВТКТГ; «перша» за рахунком від с. Великий Токмак).

**Перша Стінка**, -ої -н, *ж.*; **б.**, л. Комишної (у верхів'ї) п. Повної л. Деркулу л. Сіверськ. Дінця п. Дону; 1-я *Стінка* (1863, ВТКХГ); *Первая Стенка* (ОГКЕЧС, 153).

**Перший**, -ого, *ч.*; **яри**: 1) л. Вільхової л. Кринки п. Міусу, вп. в Азовське море; *Первый Яр* (1853, ВТКЗВД; 1936, ДСИО, 91); 2) л. Вільхової п. Лугані п. Сіверськ. Дінця п. Дону; *Первый Яр* (ВТКЕГ; Машт., Дон, 63); 3) л. Рогані л. Уди п. Сіверськ. Дінця п. Дону; *Первый* (1845, КОЧ; Машт., Дон, 47); *Первой* (1845,

ПОЧ); 4) п. Євсугу л. Сіверськ. Дінця п. Дону (Експ.); 1-а (Машт., Дон, 61); 5) п. Кунньої л. Мокрого Ізюмця л. Сіверськ. Дінця п. Дону; *Первый* (1863, ВТКХГ; Машт., Дон, 51; 1905, ГОИУ, 193); 6) п. Обитоку п. Деркулу л. Сіверськ. Дінця п. Дону; *Первый* (1863, ВТКХГ).

**Перший Букштул**, -ого -у, *ч.*; **потік**, л. Мокрянки п. Тереси п. Тиси л. Дунаю; с. Комсомольськ Тячівськ. р-ну Закарпатськ. обл.; *Перший Букштул*, *Буштул* (1972, МЕ); 30-і рр. XX ст., *Bustula*, *Бустула* — помилк. (Wiesner, 47, 59); пор. плн. *Букиштуль* (Петров, 28).

**Перший Голій**, -ого -ого, *ч.*; **яр**, бас. Деркулу л. Сіверськ. Дінця п. Дону; *Первый Голый* (ДСГМ).

**Перший Куяльник-Кучурганський**, -ого а -ого, *ч.*; **р.**, Одеська обл. (ОАІМ); 1769, «пошли отъ моря по надъ лиманомъ Хаджибейскимъ и пришли до первого Куяльника Кучурганского» (ИНС, III, 32, 52).

**Перший Середній**, -ого -нього, *ч.*; **яр**, бас. Деркулу л. Сіверськ. Дінця п. Дону; *Первый Средний* (ДСГМ).

**Першин**, -ого, *ч.*; **б.**, л. Ковсугу л. Євсугу л. Сіверськ. Дінця п. Дону; *Першен* (Машт., Дон, 61).

**Першина**, -ої, *ж.*; **б.**, л. Водяної л. Сухої Волновахи л. Мокрої Волновахи п. Кальміусу, вп. в Азовське море (Експ.); *Першинова* (ВТКЕГ; АС).

**Перші Чуркачі**, -их -ів, *мн.*; **потік**, л. Пругу л. Дунаю; с. Оршівці Кіцманськ. р-ну Чернівецьк. обл.; кут *Коло Перших Чуркачів* (Карп., 162).

**Песій**, -сього, *ч.*; **потік**, л. Лютянки л. Ужа л. Лабірця п. Бодрогу п. Тиси л. Дунаю; с. Люта Великобрезнянськ. р-ну Закарпатськ. обл.; *Пис'ц'ий* (1973, МЕ); пор. ур. *Пвсій* (Петров, 60).

**Песлин Потік**, -ого -оку, *ч.*; **потік**, с. Лумшори Перечинськ. р-ну Закарпатськ. обл.; *Песлин Пдотук* (1973, МЕ).

**Пестеліна**, -н, *ж.*; **р.**, п. Чертої л. Любівки л. Перги п. Уборті п. Прип'яті п. Дніпра; на зх. від с. Кишин Олевськ. р-ну Житомирськ. обл.; *Пестелина* (Машт., Дн., 148); *Пестелини* (Тутк., Уборть, 23—24).

**Песся Ріка**, -сської -ї, *ж.*; **р.**, л. витік Чорної Ріки, вп. в оз. Озеро, звідки витікає р. Озерянка, л. Теревлі п. Тиси л. Дунаю; Синеверськ. с/Р Міжгірськ. р-ну Закарпатськ. обл.; *Пис'са Ріка* (1972, МЕ); *Плещора* (?); 60-і рр. XIX ст., *Pesca Rika* (Петров, 24).

**Пессі Води**, Пессіс Вод, *мн.*; **р.**, Донецька обл.; пн. Приазов'я; *Псонские Воды* (1648, АМГ, II, 216).

**Пєтина**, -ої, *ж.*; **б.**, л. Саксагані л. Інгульця п. Дніпра; Дніпропетровська обл.; *Пєтина* (КРУ, 128; ОАІМ).

**Петраків**, -ового, *ч.*; **яр**, л. Красної л. Сіверськ. Дінця п. Дону; *Петраков* (Машт., Дон, 57); *Петриків* (Експ.).

**Петричева**, -ої, *ж.*; **б.**, л. Лугані п. Сіверськ. Дінця п. Дону; *Петричева* (Машт., Дон, 62); *Перичева* (1863, ВТКХГ).

**Петраші**, -ів, *мн.*; **потік**, л. Сеневил. Пантина л. Малого (Білого) Серету п. Серету л. Дунаю; с. Велике (кут *Петраші*) Вижницьк. р-ну Чернівецьк. обл. (Карп., 162; Карп., Серет, 93).

**Петрашків**, -ового, *ч.*; **потік**, с. Ужок Великоберезнянськ. р-ну Закарпатськ. обл.; 20-і рр. ХХ ст., *Петрашків* (Петров, 65).

**Петрашовець**, -івця, *ч.*; **потік**, л. Байлови п. Помийниці п. Тиси л. Дунаю; с. Сокирниця Хустськ. р-ну Закарпатськ. обл.; 60-і рр. ХІХ ст., *Petrašovič* (Петров, 25); 30-і рр. ХХ ст., *Petrašovský*, *Петрашовський* (Wiesner, 49, 62); *Петрашівци*' (1973, Анк.).

**Петрєнік**, -ового, *ч.*; **яр**, п. Романчиного л. Плотви л. Вовчої л. Сіверськ. Дінця; *Петренковъ* (1863, ВТКХГ; Машт., Дон, 44).

**Петрєнкова**, -ої, *ж.*; **бб.**: 1) л. Сухого Торця л. Казенного Торця п. Сіверськ. Дінця п. Дону (ГОИУ, 146; нижче б. Сорочкової); 2) п. Турушка л. Можу п. Сіверськ. Дінця п. Дону (1863, ВТКХГ); *Петренкова* (Машт., Дон, 47).

**Петриків**, -ового, *ч.*; **яр**, п. Амбарного п. Боровика п. Борової л. Сіверськ. Дінця п. Дону; *Петриков* (АС).

**Петрикова**, -ої, *ж.*; **б.**, п. Вовчої л. Самари л. Дніпра (ВТКЕГ; ТІР, 69; КРУ, 121); пор. с. *Петриків* Покровськ. р-ну Дніпропетровськ. обл.

**Петрини́яська**, -и, *ж.*; **р.**, л. Сучави п. Серету л. Дунаю; с. Корчіви Глибоцьк. р-ну Чернівецьк. обл.; *Петриминяска*; 1908, *Пэтриминяс(к)а* (Карп., 162).

**Петрин**, -а, *ч.*; **потік**, п. Чорного Черемошу л. Черемошу п. Пруту л. Дунаю; смт Верховина Івано-Франківськ. обл.; *Petryń* (SG, I, 799; VIII, 31); *Petryn* (Hrabec, 113); *Петрин* (WRG, III, 647).

**Петринська**, -ої, *ж.*; **р.**, пр. Шишацької Говтви п. Говтви п. Псла л. Дніпра; Полтавська обл.; *Петринская* (1848, ВСОРИ, ПГ, 14; 1852, Ар., 111, 40).

**Петричєва**, -ої, *ж.*; **р.**, пр. Слобідки л. Пістинки п. Пруту л. Дунаю; с. Новомарківка Коломийськ. р-ну Івано-Франківськ. обл.; *Петричєва* (ОКІМ); як пр. Ропінного пр. Сопівки; *Petryszewa* (SG, IX, 744).

**Петричєла**, -и, *ж.*; **потік**, п. Ублянки п. Ужа л. Лабірця п. Бодрогу п. Тиси л. Дунаю; нп Завосина і Малий Березний Великоберезнянськ. р-ну Закарпатськ. обл.; 30-і рр. ХХ ст., *Petričela*, *Петричєла* (Wiesner, 43, 62); *Заосиня*, *Завосинський* (Петров, 58, 68).

**Петричів**, -ева, *ч.*; **потік**, с. Яворів Косівськ. р-ну Івано-Франківськ. обл.; 1787, *Petryczow*; *Petryczów* (Hrabec, 111).

**Петричівський**, -ого, *ч.*; **потік**, п. Дідушкової Річки п. Чорного Черемошу л. Черемошу п. Пруту л. Дунаю; с. Краснолів Верховинськ. р-ну Івано-Франківськ. обл.; *Петричівський* (МКур.).

**Петришинів Звір**, -евого Звбору, *ч.*; **потік**, п. Пригідного п. Терешілки п. Тересви п. Тиси л. Дунаю; с. Тарасівка

Тячівськ. р-ну Закарпатськ. обл.; *Петришин'у(ў) Звур* (1972, МЕ).

**Петришів Звір**, -евого Звбору, *ч.*; **потік**, л. Ягодичного л. Боржави п. Тиси л. Дунаю; с. Керещьк Свалявськ. р-ну Закарпатськ. обл.; *Петришів Звур* (1973, МЕ).

**Петрів**, -ового, *ч.*: 1) **потік**, с. Краснолів Верховинськ. р-ну Івано-Франківськ. обл.; 1794, *Petriw*; *Petrov*, *Petrov potok* (Hrabec, 62, 110); *Петров* (WRG, III, 648); 2) **руч.**, с. Залевки Смілянськ. р-ну Черкаськ. обл.; *Пітрова* (ОКІМ).

**Петрівка**, -и, *ж.*; **р.**, бас. Тетерева п. Дніпра; с. Денши Житомирськ. р-ну й обл.; *Petrovka* (1789, АЮЗР, VII, III, 545).

**Петрів Потік**, Пєтрєвого -оку, *ч.*; **потоки**: 1) л. Гробівця л. Чорного Черемошу л. Черемошу п. Пруту л. Дунаю; смт Верховина Івано-Франківськ. обл.; *Петрів Потік* (МКур.); 2) п. Буковинського п. Терєблі п. Тиси л. Дунаю; с. Терєбла Тячівськ. р-ну Закарпатськ. обл.; *Петр'у(ў) П'отук* (1972, МЕ); 60-і рр. ХІХ ст., *Petro Potok* (Петров, 26); 3) п. Хрону п. Білки п. Тиси л. Дунаю; с. Осій Іршавськ. р-ну Закарпатськ. обл.; *Питр'у(ў) П'отук* (1971, МЕ).

**Петрівська**, -ої, *ж.*; **б.**, п. Обитчної, вп. в Азовське море; *Петровская* (1862, ВТКГ).

**Петрівський**, -ого, *ч.*; **потік**, л. Кривака п. Ужа (кан.) л. Лабірця п. Бодрогу п. Тиси л. Дунаю; с. Невийське Ужгородськ. р-ну Закарпатськ. обл.; *Петр'у(ў)-с'кий* (1973, МЕ).

**Петрівців Звір**, -евого Звбору, *ч.*; **потік**, п. Липчі п. Ріки п. Тиси л. Дунаю; с. Липецька Поляна Хустськ. р-ну Закарпатськ. обл.; *Петр'івців(ў) Звур* (1971, МЕ).

**Петрівчик**, -а, *ч.*; **потік**, п. Ріки п. Тиси л. Дунаю; с. Вучкове Міжгірськ. р-ну Закарпатськ. обл.; *Петр'івчик* (1971, МЕ); 60-і рр. ХІХ ст., *Petričivčik* (Петров, 29); пор. ліс *Petričivka* гуф (там же).

**Петрєва**, -ої, *ж.*; **бб.**: 1) л. Грузького Яланчика, вп. в Азовське море (1853, ВТКЗВД); 2) л. Дуплатої л. Великої Кам'янки п. Сіверськ. Дінця п. Дону (ВТКЕГ; Машт., Дон, 66 — *Петрова*); 3) п. Кам'янки п. Вовчої л. Самари л. Дніпра (ВТКЕГ); 4) п. Лозової п. Лугани п. Сіверськ. Дінця п. Дону (ВТКЕГ; Машт., Дон, 62); Донецька обл. (Експ.); вище її гирля — нп *Петровка* (ВТКЕГ); вп. в Азовське море (1792, КМУ; 1797, ПМУ); 5) **руч.**, с. Залевки Смілянськ. р-ну Черкаськ. обл.; *Пітрова* (ОКІМ).

**Петрованула**, -у, *ч.*; **потік**, п. Герцушки п. Пруту л. Дунаю; с. Тернавка Глибоцьк. р-ну Чернівецьк. обл.; *Петрованул*; 1898—1902, *Petrovanul* (Карп., 162).

**Петрєва Стінка**, -ої-и, *ж.*; **б.**, л. Лізної л. Деркулу л. Сіверськ. Дінця п. Дону; *Петрова Стінка* (Машт., Дон, 64); с. *Петькове* Марківськ. р-ну Ворошиловградськ. обл.

**Петрєвець**, -івця, *ч.*; **потоки**: 1) л. Малого (Білого) Серету п. Серету л. Дунаю; с. *Верхні Петрівці* Сторожинецьк. р-ну Чернівецьк. обл.; *Петровець*; к. ХІХ ст.,

Petroultz (Карп., 162; Карп., Серг., 94); 2) л. Ріки п. Тиси л. Дунаю; с. Вучкове Міжгірськ. р-ну Закарпатськ. обл. (1971, МЕ); 60-і рр. XIX ст., Petrovec (Петров, 29); 30-і рр. XX ст., *Петровець* (Wiesner, 50, 62); 3) л. Серету л. Дунаю; с. Долішній Шепіт Вижницьк. р-ну Чернівецьк. обл.; *Петровець*, *Петрбовец*; 1886, Petrovec; 1908, *Петровець(-иц)* (Карп., 162); 4) л. Турки л. Пруту л. Дунаю; с. Турка Коломийськ. р-ну Івано-Франківськ. обл.; Petrovec (SG, XII, 640); 5) п. Малого Серету п. Серету л. Дунаю; с. *Нижні Петрівці* Сторожинецьк. р-ну Чернівецьк. обл.; 1762, *Петрѣуцул*; 1783, Petrouiz; 1855, Petrowet; 1886, Petrovec (Карп., 162); Petrovec (SG, X, 445).

*Петрбівичева*, -ої, ж.; б., л. Сухой Плотини л. Кам'янки л. Айдару л. Сіверськ. Дінця п. Дону (Машт., Дон, 60); яр *Петрбівичев* (АС).

*Петромарченкова*, -ої, ж.; б., л. Сухой Плотви л. Плотви л. Борової л. Сіверськ. Дінця п. Дону (Машт., Дон, 58).

*Петропавлівка*, -и, ж.; руч., л. Сіверськ. Дінця (в р-ні р. Гнилиця нижче р. Хотімля) п. Дону; *Петропавловка* (1864, СНМ, Хрк, 129—130).

*Петрос*, -а, ч.; р., л. Лімниці п. Дністра (КРУ, 37); г. *Петрос* (Петрош), с. Перегінське Рожнятівськ. р-ну Львівськ. обл.; Pietros (SG, V, 695; VIII, 115); *Петрош* (Шараневич, 14; ГС, I, 562); між рр. Яли і Молода; *Петросъ* (Машт., ДБ, 15); *Петрос* (ОКІМ).

*Петрунін*, -ого, ч.; яр, п. Айдару л. Сіверськ. Дінця п. Дону (АС); між ярами Глиняний і Байрачний (Буєрачний); *Петрунин* (там же).

*Петрушчина*, -ої, ж.; бб.: 1) л. Великої Водяної л. Мокрого Яланчика, вп. в Азовське море; *Петрушкіна* (ВТКЕГ); 2) п. Нагольчика п. Нагольної л. Міусу, вп. в Азовське море; *Петрушкіна* (1931, Мефферт, МД, 14).

*Петрушчин Ліс*, -ого -у, ч.; б., л. Христової п. Ясинової п. Білої п. Лугані п. Сіверськ. Дінця п. Дону; *Петрушкінъ Лѣсъ* (1895—1896, ГКСУ, 101).

*Петькове*, -ого, с.; яр, п. Чорного Жеребця л. Сіверськ. Дінця п. Дону (Експ.); с. Терни Красноліманськ. р-ну Донецьк. обл.

*Пехівка*, -и, ж.; р., п. Дніпра; нп Рикунь, Димер, Глібівка Києво-Святошинськ. р-ну Київськ. обл.; Puchówka (1789, АЮЗР, VII, III, 454); *Пеховка* (Фунд., 40; Похил., 11; Похил., УКР, 20; Машт., Дн., 49; Макс., Киев, 23); *Рекша* (Похил., 107); Puchawka (Rulik., ОРК, 51); *Паховка* (1956, МЕ).

*Пецерівка*, -и, ж.; потік, пр. Ясениці п. Дністра; с. Ясениця-Замкова Старосамбірськ. р-ну Львівськ. обл.; *Пеццер'їйка* (ОКІМ).

*Печанів*, -ового, ч.; потік, п. Кісви п. Тиси л. Дунаю; с. Косівська Поляна Рахівськ. р-ну Закарпатськ. обл.; *Печин'їй* (1972, МЕ).

*Печена*, -ої, ж.: 1) б., л. Сухого Ізюмця л. Мокрого Ізюмця л. Сіверськ. Дінця

п. Дону (1863, ВТКХГ; Машт., Дон, 51 ГОИУ, 195); 2) р., п. Ташлика л. Чорного Ташлика л. Синюхи л. Пд. Бугу (КРУ, 66; 1968, МЕ); Бобринецьк. р-н Кіровоградськ. обл.; *Печеная* (Шмидт, 164); *Песчаная*, *Peszczana*, *Печеня* (Машт., ДБ, 41); *Pieszczana* (SG, VIII, 109).

*Печеніга*, -и, ж.; потік, пр. Сопівки п. Пістинки п. Пруту л. Дунаю; нп Марківка, *Печеніжин* Коломийськ. р-ну Івано-Франківськ. обл. (ОКІМ).

*Печенія*, -ї, ж.; потік, пр. Гнізні л. Серету л. Дністра; м. Теребовля Тернопільськ. обл. (ОКІМ).

*Печера*, -и, ж.; р., п. Дністра; між рр. Саралунга і Тернава; с. Грушівці Кельменецьк. р-ну Чернівецьк. обл.; *Пичора* (СНМ, БО, 60; Машт., ДБ, 25; WRG, III, 672); *Пичера* (Серг., Бесс., 334); 1934, *Pesera* (Карп., 162).

*Печеринка*, -и, ж.; р., п. Кам'янки л. Тетерева п. Дніпра; Житомирська обл.; *Печеринка* (Машт., Дн., 45).

*Печерівський*, -ого, ч.; потік, п. Студеного л. Рипинки п. Ріки п. Тиси л. Дунаю; с. Верхній Студений Міжгірськ. р-ну Закарпатськ. обл.; *Печар'ї(ї)с'кый* (1971, МЕ); 20-і рр. XX ст., *Печорівський* (Петров, 26).

*Печерки*, -ок, мн.; б., п. Вільхової п. Кринки п. Міусу, вп. в Азовське море (ВТКЕГ).

*Печіни*, -ів, мн.; р., п. Дернового п. Ворсклиці п. Ворскли л. Дніпра; *Печини* (Машт., Дн., 74); пор. с. *Печини* Тростянецьк. р-ну Сумськ. обл.

*Печище*, -а, с.; р., п. Снову п. Десни; Щорськ. р-н Чернігівськ. обл.; *Печище* (Машт., Дн., 210).

*Пештенівська*, -ої, ж.; потік, л. Кісви п. Тиси л. Дунаю; с. Косівська Поляна Рахівськ. р-ну Закарпатськ. обл. (1972, МЕ); 60-і рр. XIX ст., потік *Peštenivski* (Петров, 20).

*Пейрня*, -і, ж.; стр., с. Житні Гори Рокитнянськ. р-ну Київськ. обл.; *Пе'ярн'а* (ОКІМ).

*Петрос'янка*, -и, ж.; потік, л. Квасного л. Білої Тиси л. Тиси л. Дунаю; смт Богдан Рахівськ. р-ну Закарпатськ. обл.; *Пйетрос'їнка* (ОАІМ); плн. *Пйетрос* (Петров, 3).

*Пиваківа Гниліа*, -ої -бі, ж.; потч., п. Козяю п. Ріки п. Тиси л. Дунаю; с. Запереділля Міжгірськ. р-ну Закарпатськ. обл. (1971, МЕ).

*Пикалова*, -ої, ж.; б., л. Великомо Бурлука л. Сіверськ. Дінця п. Дону; *Пикалова* (1863, ВТКХГ; Машт., Дон, 45).

*Пикіть*, -і, ж.; р., п. Шийки п. Тетерева п. Дніпра; Житомирська обл.; *Пикоть* (Машт., Дн., 43).

*Пікулівка*, -и, ж.; потік, п. Полтви л. Зх. Бугу п. Вісли; с. *Пікуловичі* Пустомитівськ. р-ну Львівськ. обл.; *Pikułówka* (SG, VIII, 128).

*Пилипасіва*, -ої, ж.; б., с. Худяки Черкаськ. р-ну і обл.; *Пилипасіва* (1966, МЕ).

*Пилипець*, -пця, ч.; р., п. витік Рипинки п. Ріки п. Тиси л. Дунаю; з-під плн. Гимба в Боржавськ. пасмі, зливається з р. Сту-

дений на сх. від с. *Пилипець* Міжгірськ. р-ну Закарпатськ. обл.; *Пілипéцька Ріка* (с. Подобовець; 1971, МЕ); 60-і рр. XIX ст., *Pilirecki* (Петров, 19); 30-і рр. XX ст., *Filirecký, Филипецький* (Wiesner, 10, 49, 60).

**Пили́пів**, -ового, ч.; яр, п. Сіверськ. Дінця п. Дону; *Филиповъ* (1863, ВТКХГ; нижче Шебелинки між ярами Піскуватий і Великий Копаний).

**Пили́пів Поті́к**, -ового -о́ку, ч.; стр., с. Білогородка Києво-Святошинськ. р-ну Київськ. обл.; *Пилиповъ Потокъ* (Де-ла-Флиз, 720).

**Пили́півська Потóчина**, -ої -н, ж.; потч., с. Котельниця Воловецьк. р-ну Закарпатськ. обл.; *Пилипис'ка Пот'очина* (1972, МЕ).

**Пили́півський**, -ого, ч.; поті́к, с. Хутір-Хмільна Канівськ. р-ну Черкаськ. обл.; *Пилипівський* (ОКІМ).

**Пили́пова**, -ої, ж.; **бб.**: 1) л. Герасимової п. Міусу, вп. в Азовське море; *Филипова* (1853, ВТКЗВД); 2) п. Орлової л. Севастянки л. Кринки п. Міусу, вп. в Азовське море; *Филипова* (1853, ВТКЗВД); 3) п. Середнього (Сухого) Яланчика п. Мокрого Яланчика, вп. в Азовське море; *Филипова* (ВТКЕГ).

**Пили́пів Поті́к**, -éвого -току, ч.; поті́к, п. Нижнього Розсілля л. Терєбл п. Тиси л. Дунаю; с. Терєбля Тячівськ. р-ну Закарпатськ. обл.; *Пилипц'у(ў) П'бтук* (1972, МЕ).

**Пили́пча**, -і, ж.; р., пр. Виру п. Сейму л. Десни л. Дніпра; Білопільськ. р-н Сумськ. обл.; *Пилипча* (1786, Шаф., 311).

**Пили́пчата**, -ât, жн.; б., п. Вискривки бас. Мокрої Плотви п. Бахмуту п. Сіверськ. Дінця п. Дону (Експ.); *Пилипчатая* (Машт., Дон, 56); *Пилипчатина* (Експ.); *Натальєвка* (ГИПБУ — 1894, 206); пор. х. *Пилипчатый* (КИПЗУ); с. *Пилипчатине* Артемівськ. р-ну Донецьк. обл.; воно ж *Пилипчатое*, або *Натальєвка* (1863, ВТКХГ).

**Пили́пчик**, -а, ч.; поті́к, с. *Пилипець* Міжгірськ. р-ну Закарпатськ. обл. (1971, МЕ), пор. ур. *Пилипчик* (Петров, 19).

**Пили́вка**, -и, ж.; р., п. Береки п. Сіверськ. Дінця п. Дону; *Пиловка* (1850, ВСОРИ, ХГ, 18).

**Пиня**, -і, ж.; р., п. Латориці л. Бодрюгу п. Тиси л. Дунаю; утворюється злиттям рр. *Мала Пиня* й *Велика Пиня* біля смт Поляна Свалявськ. р-ну Закарпатськ. обл., тече повз с. Солочин, через с. Голубине, гирло нижче с. Сускове того р-ну й обл.; *Пиня* (1972, МЕ); у с. Поляна також *Павлівка* (*П'аульїука*); пор. сусідне с. *Павлове* (1972, МЕ); *П'яня* (ОАІМ); «річка *Пені*» (ІМСУ, Зк, 564); 20-і рр. XX ст., *Пиня* (Петров, 42); 30-і рр. XX ст.; *Pinie, Пиня* — неточно (Wiesner, 57, 62.); *Пнів* — помилк. (Нежн., УРС, 134; КРУ, 21).

**Пиня́нка**, -я, ж.; р., п. рук. Дніпра; Верхньодніпровськ. р-н Дніпропетровськ. обл.; *Пинянка* (ВЗК, 180).

**Пиньóрчик**, -а, ч.; потч., п. Гладиного п. Турбату л. Брустурянки л. Терєви п. Тиси л. Дунаю; с. Лопухів Тячівськ.

р-ну Закарпатськ. обл.; *Пин'орчик* (1972, МЕ).

**Пирéул-Дела-Бісéрика**, -и, ж.; поті́к, пр. Балта-луй-Павела л. Пруту л. Дунаю; с. Магала Новоселицьк. р-ну Чернівецьк. обл.; *Пирéул дела Бісэрика, Пэрэу(л) де ла Бісэрика* (Карп., 163).

**Пирéул-Дін-Ба́гна**, -и, ж.; поті́к, пр. Балта-луй-Павела л. Пруту л. Дунаю; с. Магала Новоселицьк. р-ну Чернівецьк. обл.; *Пирéул дін Багна, Пэрэу(л) дин Ба́хэна* (Карп., 163).

**Пирéул-Іма́шулуй**, -ю, ч.; поті́к, п. *Пиреул-Лунчию* п. Мольниці п. Пруту л. Дунаю; с. Байраки Глибоцьк. р-ну Чернівецьк. обл.; *Пирéул Імáшулуй, Пэрэу(л) Імáшулуй* (Карп., 163).

**Пирéул-Климо́дей**, -ею, ч.; поті́к, п. Рокитни л. Пруту л. Дунаю; с. Бояни Новоселицьк. р-ну Чернівецьк. обл.; *Пирéул Климодей, Пэрэу(л) Климодей* (Карп., 163).

**Пирéул-Крúгла**, -ої, ж.; поті́к, центральний витік *Пиреул-Лунчию* п. Мольниці п. Пруту л. Дунаю; с. Байраки Глибоцьк. р-ну Чернівецьк. обл.; *Пирéул-Крúгла; Пэрэу(л) Крúхлей* (Карп., 163).

**Пирéул-Кúрці́й**, -ю, ч.; поті́к, л. *Пиреул-Поєниці* л. *Пиреул-Лунчию* п. Мольниці п. Пруту л. Дунаю; с. Байраки Глибоцьк. р-ну Чернівецьк. обл.; *Пирéул Кúрцій, Пэрэу(л) Кúрций*; у верхів'ї — *Пэрэу(л) ла Гзнеріе*, у пониззі — *Пэрэу(л) ла Ливадэ* (Карп., 163).

**Пирéул-Ла-Віе**, *невідм.*; поті́к, л. *Пиреул-Лунчию* п. Мольниці п. Пруту; с. Байраки Глибоцьк. р-ну Чернівецьк. обл.; у верхів'ї — *Пэрэу(л) ла Віе; Пирéул ла Віе, Пэрэу Манді́ць, Пэрэу Манді́цей, Пэрэу(л) Колахбулуй, Пирэу(л) Пилора́ми* (Карп., 164).

**Пирéул-Ла-Кучурéнь**, -і, ж.; поті́к, пр. Язул-луй-Бабія л. Пруту л. Дунаю; с. Бояни Новоселицьк. р-ну Чернівецьк. обл.; *Пирéул ла Кучурéнь; Пэрэу(л) ла Кучурéнь* (Карп., 164).

**Пирéул-Ла-Ніхáй**, -ю, ч.; поті́к, л. *Пиреул-Лунчию* п. Мольниці п. Пруту л. Дунаю; с. Байраки Глибоцьк. р-ну Чернівецьк. обл.; *Пирéул ла Ніхáй, Пэрэу(л) ла Ніхáй* (Карп., 165).

**Пирéул-Ла-Постéвка**, -и, ж.; поті́к, п. *Пиреул-Ла-Віе* л. *Пиреул-Лунчию* п. Мольниці п. Пруту л. Дунаю; с. Байраки Глибоцьк. р-ну Чернівецьк. обл.; *Пирéул ла Постéвка, Пэрэу(л) ла Постéвка* (Карп., 164).

**Пирéул-Лінге-Мартинію́к**, -á, ч.; поті́к, л. Пруту л. Дунаю; с. Магала Новоселицьк. р-ну Чернівецьк. обл.; *Пирéул линге Мартинію́к, Пэрэу(л) лінгэ Мартинію́к* (Карп., 164).

**Пирéул-Лу́й-Бóцко**, -а, ч.; поті́к, п. Фундатури п. Кам'янки п. Серету л. Дунаю (Карп., Серет, 94); с. Старий Вовчинець Глибоцьк. р-ну Чернівецьк. обл.; *Перéул лу́й Бóцко*; 1910, Pageu lui Vosko (Карп., 164).

**Пирéул-Лу́й-Па́нку**, *невідм.*; поті́к, л. Німцяску л. Серету л. Дунаю; с. Порубне

Глибоцьк. р-ну Чернівецьк. обл.; *Пирéул луй Пáнку*; *Пэрéу(л) луй Пáнку* (Карп., 164).

**Пирéул-Лúnчий**, -ю, ч.; **потік**, п. Мольниці п. Пруту л. Дунаю; с. Байраки Глибоцьк. р-ну Чернівецьк. обл.; *Пирéул Лúnчий*, *Пэрéу(л) Лúnчий*, *Пэрéу(л) ла Андрóник* (Карп., 164).

**Пирéул-Нéгру**, *невідм.*, **потік**, л. Пруту л. Дунаю; с. Магала Новоселицьк. р-ну Чернівецьк. обл.; XIX ст., *Regenpegru*; *Пирéул Нéгру*; *Бáлта Нягрé* (Карп., 164).

**Пирéул-Поєниці**, -йць, *мн.*; **потік**, п. *Пиреул-Лунчию* п. Мольниці п. Пруту л. Дунаю; с. Байраки Глибоцьк. р-ну Чернівецьк. обл.; *Пирéул Поєниці*, *Пэрéу(л) Поєниці*, *Пэрéу(л) Поєниці*; у верхів'ї — *Пэрéу(л) ла Лúпу*, у пониззі — *Пэрéу(л) Коператівий*, *Пэрéу(л) Мээлэйшти*; 1898—1902, *Пыруул-Поєнилор* (Карп., 164—165).

**Пирéул-Спридéнілор**, -у, ч.; **потік**, л. Пруту л. Дунаю; с. Бояни Новоселицьк. р-ну Чернівецьк. обл.; *Пирéул Спридéнілор*, *Пэрéу(л) Спридéнілор* (Карп., 165).

**Пирéул-Фундóї**, *невідм.*, **потік**, п. *Пиреул-Лунчию* п. Мольниці п. Пруту л. Дунаю; с. Байраки Глибоцьк. р-ну Чернівецьк. обл.; *Пирéул Фундóї*, *Пэрéу(л) Фундóї*, *Пэрéу(л) дин Нэуцéштъ*, *Пэрéу Нэуцéштóлуй* (Карп., 165).

**Пирéул-Холякулуй**, -ю, ч.; **потік**, п. Гердушки п. Пруту л. Дунаю; с. Тернавка Глибоцьк. р-ну Чернівецьк. обл.; *Пирéул Холякулуй* (*Гóлякулуй*), *Пэрéу(л) Холякулуй* (Карп., 87).

**Пирéул-Чел-Мáре**, *невідм.*; **потік** п. Гердушки п. Пруту л. Дунаю; с. Тернавка Глибоцьк. р-ну Чернівецьк. обл.; *Пирéул чел Мáре*, *Пэрéу(л) чел Мáре* (Карп., 165).

**Пирогів**, -óвого, ч.; **яр**, п. Сіверськ. Дінця п. Дону; *Пирогов* (ВТКЕГ; Машт., Дон, 66).

**Пирого́ва Дрúга**, -ої-ої, *ж.*; б., л. Липця л. Харкова л. Уди п. Сіверськ. Дінця п. Дону; *Пирогова 2-я* (1863, ВТКХГ; Машт., Дон, 47).

**Пирого́ва Пёрша**, -ої-ої, *ж.*; б., л. Липця л. Харкова л. Уди п. Сіверськ. Дінця п. Дону; *Пирогова 1-я* (1863, ВТКХГ; Машт., Дон, 46).

**Пирожків**, -óвого, ч.; **яр**, п. Бабки п. Сіверськ. Дінця п. Дону; *Пирожковé* (1845, ПОЧ); *Перошковé* (1845, КОЧ); *Пирашковé* (1863, ВТКХГ; Машт., Дон, 45).

**Писана**, -ої, *ж.*; б., п. Лівого Тузлова п. Дону; *Писаная* (Машт., Дон, 83).

**Писáничів Ярок**, -евого Ярка, ч.; **потік**, с. Жукове Мукачівськ. р-ну Закарпатськ. обл.; *Писаничуй Я́рок* (1973, МЕ).

**Писарева**, -ої, *ж.*; бб.: 1) л. Комишувахи п. Кінської л. Дніпра (1898, ГИАУ, 254); 2) л. Харкова л. Уди п. Сіверськ. Дінця п. Дону (1863, ВТКХГ; Машт., Дон, 46).

**Писарéнків**, -ового, ч.; **яр**, л. Студенка л. Уди п. Сіверськ. Дінця п. Дону; *Писаренковé* (1845, ПОЧ; 1845, КОЧ).

**Писарéвка**, -и, *ж.*; рр.: 1) л. Гнилого

Тікичу л. Тікичу п. Синюхи л. Пд. Бугу; Кіровоградська обл.; *Писаревка* (Машт., ДБ, 39); *Писаровка* (Похил., 395); *Pisarówka* (SG, VIII, 227); с. *Писарівка* Лисянськ. р-ну Черкаськ. обл.; 2) л. Інгулу л. Пд. Бугу; між рр. Сугоклія-Кам'янувата й Аджамка; *Писаревка* (Машт., ДБ, 42; Шмидт, 165).

**Писарéвська**, -ої, *ж.*; б., п. Середньої Терси п. Нижньої Терси л. Малої Терси л. Вовчої л. Самари л. Дніпра; *Писаревская* (АС).

**Писарéвчина**, -и, *ж.*; р., п. Гнилоп'яті п. Тетерева п. Дніпра; *Писаревчина* (Машт., Дн., 44); Житомирська обл.

**Письмéнна**, -ої, *ж.*; б., л. Скотуватої л. Нагольної л. Міусу, вп. в Азовське море; *Письменная* (1853, ВТКЗВД).

**Питай**, -ю, ч.; р., л. Десни л. Пд. Бугу; с. Збараж Козятинськ. р-ну Вінницьк. обл. (ОКІМ); *Пытай* (Похил., 272); *Pytaj* (SG, VIII, 331).

**Пітель**, -ю, ч.; **стр.**, с. Ходосівка Києво-Святошинськ. р-ну Київськ. обл.; *Пітель* (1974, Анк.).

**Питьків**, -óвого, ч.; **яр**, л. Чорного Жеребця п. Сіверськ. Дінця п. Дону; *Питьков Яр* (АС).

**Пиунóва Бáлка**, -ої-и, *ж.*; б., п. Великого Бурлука л. Сіверськ. Дінця п. Дону; *Пиунова Балка* (1845, КОЧ).

**Пицéва**, -ої, *ж.*; **потік**, с. Великий Рожин Косівськ. р-ну Івано-Франківськ. обл.; 1790. *Pisowa* (Hrabec, 111); *Пицова* (WRG, III, 672).

**Піччина**, -ої, *ж.*; б., л. Гайчуру л. Вовчої л. Самари л. Дніпра; *Пичкина* (1862, ВТКГТ).

**Пишéнкова**, -ої, *ж.*; б., пр. Красної Кам'янки л. Інгульця п. Дніпра; Кіровоградська обл.; *Пишенкова* (1876, ПХЕВ, XXII, 401).

**Пишкíнь**, -кóні, *ж.*; **потік**, л. Терєблі п. Тиси л. Дунаю; с. Синевир Міжгірськ. р-ну Закарпатськ. обл.; *Потýк*, *Пышк'ун'* *П'бтýк* (1972, МЕ); 20-ї рр. ХХ ст., *Пышкíнь*, *Пишкóнь* (Петров, 24, 25); пор. г. *Пискóня*, *Пишкóнь* (Петров, 24, 25).

**Пишкóвий**, -ого, ч.; **потік**, Розтоцьк. с/р Воловецьк. р-ну Закарпатськ. обл.; *Пиш'ковый* (1973, МЕ).

**Пишний**, -ого, ч.; **потік**, с. Микуличин Надвірнянськ. р-ну Івано-Франківськ. обл.; *Pyszny*, *Pyszniwókiej Potik*, *Pysh'čus'-k'ij Plok'ik* (Hrabec, 62, 83) *Пишнівський* (WRG, III, 674).

**Пишний**, -ого, ч.; **потік**, п. Турбату л. Брустурянки л. Тересви п. Тиси л. Дунаю; с. Лопухів Тячівськ. р-ну Закарпатськ. обл.; *Пишинин* (1972, МЕ).

**Півдéнний Буг**, -ого-у, ч.; р., вп. в *Дніпровсько-Бузький* лим. Чорн. моря; у Геродота (IV ст. до н. е.) *Ύλαρις*; у Йордана (у VI ст. н. е.) *Vagosola* (Йордан, О походженні й деяних гетов, М., 1960, 135, 200); у Географів Равенського (VII ст. н. е.) *Vagossola* (Шафар., I, II, 370); у Костянтина Багрянородного Воуої (там же); 1171, 1173 і 1185, *Богэ* (Ук. ПСРЛ, II, 11, 18); на картах XV—XVII ст. *Vog*, *Boh*, *Bohus*,

*Буоугъ, Аксу* (Машт., ДБ, 33); 1450, «*pedaleko Boha*» (УГ, 28); 1545, «*od Buha*», «*па Вуһа*» (АЮЗР, VI, 1, 22, 26, 21); 1598, «*ro geку Boh*», «*od Boha*» (АЮЗР, V, 1, 68); 1664, «*ку Воху*» (Пам., IV, III, 431); 1664, «*między Dniestrem a Bohem*» (Пам., IV, III, 461); «*między Bohem a Dniestrem*», *Bohu* (Пам., III, III, 106); «*на брегу Буга*», «*в Бугу*», *Бугъ* (Величко, I, 108, 109, 112); 1677, «*на Богу*» (Величко, II, 452); 1710, «*надъ Богомъ*» (АЮЗР, III, II, 730); 1713, «*z Bohu*» (АЮЗР, III, III, 15); 1737, «*od Bohu*» (АЮЗР, III, III, 242); «*za Boh*» (АЮЗР, III, III, 289); 1743, «*па гзеце Воху*» (АЮЗР, VI, II, 71); 1750, «*на Богъ*» (АС); 30-і рр. XVII ст., *Bog* (Ляск., 11); *Бокъж* (КБЧ, 34, 112); *Буг*, *Бог*, рідко *Біг* (ОКІМ); поч. у Волочичськ. р-ні Хмельницьк. обл.; похідні: *Бужок* (*Божок*) л. Пд. Бугу; 1157, *Побожье* (Ук. ПСРЛ, II, 18); смт. *Меджибіж* (літописне *Меджибожье*, *Мечибожье*) у Летичівськ. р-ні Хмельницьк. обл., біля гирла *Бужка* пр. Пд. Бугу; літописне м. *Бужськ* (*Бужеск*, *Бужський* городец) локалізують на Пд. Бугі (Барс., 16); м. *Богополь* кол. Балтськ. пов. Подільськ. губ. (Тр. Под., IX, 101), тепер злилося з Голтою й Ольвійполем у суч. м. Первомайськ Миколаївськ. обл.; нп *Забужжя* Немирівськ. р-ну Вінницьк. обл.; *Прибузьке* Вінницьк. р-ну й обл.; *Прибужани* Вознесенськ. р-ну, *Прибужжя* Доманівськ. р-ну, *Прибузьке* Жовтнев. р-ну Миколаївськ. обл.; с-ще *Прибузьке* Савранськ. р-ну Одеськ. обл. (ОАІМ).

**Південний Струмък**, -ого -мкá, ч.; стр., с. Мовчанівка Сквирськ. р-ну Київськ. обл.; *Південний струмок* (1974, Анк.).

**Півнева**, -ої, ж.; б., п. Ковалевої п. Клебань-Бика л. Кривого Торця п. Казенного Торця п. Сіверськ. Дінця п. Дону; *Півнева* (1863, ВТКХГ).

**Півнів**, -евого, ч.; ярн: 1) л. Сухого Ізюмця л. Мокрого Ізюмця п. Сіверськ. Дінця п. Дону; *Пивневъ* (1863, ВТКХГ; Машт., Дон, 51); 2) п. Ягідної п. Борової л. Сіверськ. Дінця п. Дону; *Певнев* (Машт., Дон, 58); *Півневе* (Експ.); пор. х. *Півнева* у цьому ж бас. (Експ.).

**Північна**, -ої, ж.; б., пр. Столової п. Кальміусь, вп. в Азовське море; *Северна* (Експ.); с. Прохорівка Волноваськ. р-ну Донецьк. обл.; *Тарасівська* (від нп *Тарасівка*, там же; Експ.).

**Північно-Західний**, -ого, ч.; стр., с. Мовчанівка Сквирськ. р-ну Київськ. обл.; *Північно-Західний струмок* (1974, Анк.).

**Північно-Крїмський**, -ого, ч.; кан. із Дніпра в *Крим*; поч. з Каховськ. вдсх. поблизу м. Нова Каховка Херсонськ. обл., тече через Перекопськ. перешийок до м. Джанкой, потім до з, ст. Владиславівка і далі на Керченськ. п-ів (ІМСУ, Крм, 9, 431; ІМСУ, Хрс, 8).

**Пігий**, -ого, ч.; потік, п. Пруту л. Дунаю; перетинає кут *Пігий* с. Микулчин Надвірнянськ. р-ну Івано-Франківськ. обл.; *Pihy* (SG, VIII, 122); 1788, «*do Potoka Pihy*»; *Pihyj* (Hrabec, 68); *Піхи* (КРУ, 23); *Пихы* (WRG, III, 671).

**Під Бабин Переліс**, *словосп.*; потік, п. Сарати п. Білого Черемошу п. Черемошу п. Пруту л. Дунаю; с. Шепіт Путильськ. р-ну Чернівецьк. обл.; *Під Бабин Переліс*; 1891, *Pid babin perelis* (Карп., 165).

**Підбереза**, -и, ж.; потік, л. Лютинки п. Дністра; між рр. Чертіж і Тернавка; нп Лисків і Чертіж Жидачівськ. р-ну Львівськ. обл.; *Podbereza* (SG, V, 494; VIII, 357); *Подбереза* (Машт., ДБ, 13).

**Під Білу Гбру**, *словосп.*; руч., бас. Деркулу л. Сіверськ. Дінця п. Дону (ДСГМ).

**Підборок**, -бірка, ч.; потч., витік Красного п. Слободянської Ріки п. Тереліт п. Тиси л. Дунаю; вище присілка Красний с. Синевирська Поляна Міжгірськ. р-ну Закарпатськ. обл.; *Підборок* (1972, МЕ).

**Підбуж**, -у, ч.; потік, п. Дністра (у верхів'ї); між рр. Кільчин і Головня; *Подбужь* (Машт., ДБ, 3); поч. у с. Звір Самбірськ. р-ну, тече в смт *Підбуж* Дрогобицьк. р-ну Львівськ. обл. (ОАІМ), впи́нже с. Верхній Лужок Старосамбірськ. р-ну тієї ж обл.; *Podbuż* (SG, II, 52; VIII, 366); *Подбуж* (WRG, III, 705).

**Підвѣрка**, -и, ж.; п. рук. Прип'яті п. Дніпра; поблизу гирла Стоходу; с. Сваловичі Любешівськ. р-ну Волинськ. обл.; *Почдвѣрка* (МЕ).

**Підвїнятна**, -ої, ж.; потч., п. Торунки л. Ріки п. Тиси л. Дунаю; с. Торунь Міжгірськ. р-ну Закарпатськ. обл. (1971, МЕ).

**Підвільшина**, -и, ж.; потік, п. Січні л. Вишні п. Сяну п. Вісли; нп Крукениця, Пнікут, Буховичі Мостиськ. р-ну Львівськ. обл.; *Podolszyna* (SG, XIV, 168).

**Підгаїчина**, -и, ж.; потік, п. Бистреця л. Чорного Черемошу л. Черемошу п. Пруту л. Дунаю; с. Бистрець Верховинськ. р-ну Івано-Франківськ. обл.; *Підгаїчина* (МКур.).

**Підгаїцький**, -ого, ч.; потік, п. Вишеньки л. Вишні п. Сяну п. Вісли; с. *Підгаїчки* Самбірськ. р-ну Львівськ. обл.; *Підгаїцький* (ОКІМ).

**Підгірка**, -и, ж.; р., л. Жерева л. Ужа п. Прип'яті п. Дніпра; *Подгорка* (Машт., Дн., 157); Народицьк. р-н Житомирськ. обл.

**Підгірський**, -ого, ч.; потік, п. Пруту л. Дунаю; смт Ділятин Надвірнянськ. р-ну Івано-Франківськ. обл.; *Pidhirski* (SG, V, 943; VI, 108; IX, 108; XIV, 434; Hrabec, 88); *Подгорський* (WRG, III, 707).

**Підгѳрб**, -á, ч.; потч., п. Торунки л. Ріки п. Тиси л. Дунаю; с. Торунь Міжгірськ. р-ну Закарпатськ. обл. (1971, МЕ).

**Піддубереж**, -а, ч.; дж. та оз., с. Крупське Миколаївськ. р-ну Львівськ. обл.; *Піддубѳрж* (ОКІМ).

**Під Зайчиком**, *словосп.*; яр, л. Случі п. Горині п. Прип'яті п. Дніпра; зх. частина Хмельницьк. обл.; *Підзайчиком*, *Яр Підзайчиком* (Дрозд, МРУ, 212).

**Підйо́нна**, -ої, ж.; б., л. Дерезуватої п. Деркулу л. Сіверськ. Дінця п. Дону; *Подъёмная* (Машт., Дон, 65).

**Під Каменем**, *словосп.*; потік, л. Тлумача п. Дністра; с. Олешів Тлумачьк. р-ну



Івано-Франківськ, обл.; Pod Kamieniem (SG, XII, 347).

**Підкаміній**, -ого, ч.; потік, л. Солониці п. Тисьмениці п. Бистриці-Тисьменицької п. Дністра; м. Трускавець Львівськ. обл.; Podkamienny (SG, XII, 521).

**Підкамінь**, -еню, ч.; потоки: 1) л. Свіру (Свіржу) л. Дністра; між рр. Болітка й Рудка; Рогатинськ. р-н Івано-Франківськ. обл.; Podkamień (SG, VIII, 402; XI, 717); *Подкамень* (Машт., ДБ, 14); 2) п. Бралиць п. Лопушного л. Ріки п. Тиси л. Дунаю; с. Лопушне Міжгірськ. р-ну Закарпатськ. обл. (1971, МЕ); пор. с. *Підкамінь* (там же).

**Підквічк**, -а, ч.; потч., бас. Стогівця л. Білої Тиси л. Тиси л. Дунаю; с. Говерла Рахівськ. р-ну Закарпатськ. обл.; *Підквічк* (ОАІМ); пор. плн. *Кея* (Петров, 2).

**Підкерецький**, -ого, ч.; потік, с. Тур'я Поляна Перечинськ. р-ну Закарпатськ. обл.; 20-і рр. ХХ ст., *Підкерецький* (Петров, 63); пор. г. і ліс *Підкереца* (там же, 62).

**Підкова**, -и, ж.; р., л. Дніпра; біля рр. Маслово, Борщова і Солонезька; *Подкова* (ВЗК, 177); пор. гряди *Підкова* в с. Благовіщенка Кам'янсько-Дніпровськ. р-ну Запорізьк. обл. (НРЗХ, 32).

**Підкропивна**, -и, ж.; р., л. Вілії л. Пруту л. Дунаю; с. Новоселиця Кельменецьк. р-ну Чернівецьк. обл.; 1823, місцевість *Кропивна* (Карп., 165).

**Під Кру́глою**, *словосп.*; потік, п. Сарати п. Білого Черемошу п. Пруту л. Дунаю; поч. від узгір'я *Кругла*; с. Шепіт Путиськ. р-ну Чернівецьк. обл.; 1909, *Pid Kruhlu potik*; *Під Кру́глов* (Карп., 165).

**Під Кру́чею**, *словосп.*; руч., п. Кринки п. Міусу, вп. в Азовське море; *Під Кручей* (Експ.); с. Покровка Амвросіївськ. р-ну Донецьк. обл. (там же).

**Підку́ца**, -ої, ж.; б., л. Куцої п. Кільчені п. Самари л. Дніпра; *Подкуца* (ВГИНУ, 96).

**Підле́нницький**, -ого, ч.; потік, с. Доманинці Ужгородськ. р-ну Закарпатськ. обл.; 20-і рр. ХХ ст., *Подленницький* (Петров, 58).

**Підло́бунка**, -и, ж.; р., л. Росі п. Дніпра; м. Богуслан Київськ. обл.; *Підлобунка* (1974, МЕ).

**Підло́бний**, -ого, ч.; яр, л. Дніпра, нижче гирла р. Мокра Московка; *Подлобной* (КЕНЛ).

**Підпі́льна**, -ої, ж.: 1) р., л. Самари л. Дніпра (КРУ, 122); *Подполная* (1766, 1854, ИИЗК, 11); *Подпольная* (1880, МИСОЕЕ, 1, 373); *Подпильная* (ВТКЕГ; Машт., Дн., 82); *Подполня* (КЕНЛ); яр *Подполной* (СКЗР, LVII); пор. ч. *Подпольный* (ВГИНУ, 80), с. *Підпільне* Новомосковськ. р-ну Дніпропетровськ. обл., воно же *Подпільна* (АС); 2) рук., п. Дніпра; с. Кізомис Білозерськ. р-ну Херсонськ. обл. (1968, МЕ); *Подполная* (1697, ОРД); *Подпильная* (Машт., Дн., 94); *Підпільна* (1968, МЕ); 3) р., пр. Базавлука п. Дніпра

(ОСОНК, I, 67); як п. рук. Дніпра (Машт., Дн., 86); поблизу гирла Базавлука (1884, КС, IV, 590; Нов., 631); с. Покровське Нікопольськ. р-ну Дніпропетровськ. обл. (ОКІМ); *Подпольная* (Величко, III, 440; ИИЗК, I, 49; ОСОНК, I, 68; Надхін, 64); *Подропажа* (Тунм., карта); *Подпильная* (СНМ, Хрс, 20; Машт., Дн., 86); *Орлова* (Надхін, 64); *Підпільна* (300 ИД, 1901, 23, 49); *Підпільна* (ОКІМ).

**Підпі́льна Борщівка**, -ої -и, ж.; р., п. рук. Дніпра у нижн. течії (Нов., 51); *Борщовка Подполная* (Величко, III, 479).

**Підпі́лля**, -ні, ж.; рр.: 1) л. рук. Орелі (після її л. рук. Багата) л. Дніпра; Харківська обл.; *Подпилья* (Машт., Дн., 78); пор. с. *Підпільне* Новомосковськ. р-ну Дніпропетровськ. обл. (ОКІМ); 2) л. рук. Орелі (нижче рук. Перевал) л. Дніпра; *Подпильная* (Машт., Дн., 78); 3) п. Дніпра; с. Михайлівка Нововоронцовськ. р-ну Херсонськ. обл. (Макс., Прил., 104); *Касмаха* (Шмидт, Херс., I, 177; ПСЗ, 261); *Казачья* (Шмидт, Херс., I, 177); *Подпальная* (1697, Величко, III, 478); *Подпальная*, *Подпилья* (Машт., Дн., 89); 4) п. рук. Дніпра; між п. рук. Малий Баккай і Боровицька; Нікопольськ. р-н Дніпропетровськ. обл.; *Подпольная* (1697, ОРД); *Подпилья* (Машт., Дн., 87); *Подпильная* (Макс., Прил., 104); *Подропажа* (Тунм., карта).

**Підпла́к**, -а, ч.; потік, п. Розсіщанського Потоку п. Кісви п. Тиси л. Дунаю; с. Росішка Рахівськ. р-ну Закарпатськ. обл. (1972, МЕ).

**Підпле́шанський**, -ого, ч.; потік, п. Лужкового п. Терешілки п. Тересви п. Тиси л. Дунаю; с. *Підпеша* Тячівськ. р-ну Закарпатськ. обл.; *Путпешан'ц'кый* (1972, МЕ).

**Підполон́ний**, -ого, ч.; потік, с. Хороцьке Верховинськ. р-ну Івано-Франківськ. обл.; 1791, *Podpolnyy* (Hgabec, 121); *Подполонный* (WRG, III, 714).

**Підпу́лянич**, -а, ч.; потік, л. Турбату л. Брустураньки л. Тересви п. Тиси л. Дунаю; с. Лопухів Тячівськ. р-ну Закарпатськ. обл.; *Путпулянич* (1972, МЕ); пор. плн. *Путпула* (Петров, 3).

**Підруде́цький**, -ого, ч.; потік, бас. Дністра; кол. с. *Підрудка* Стрийськ. р-ну Львівськ. обл.; *Підрудец'кий* (ОКІМ).

**Підса́дя**, -я, с.; р., п. Горині п. Прип'яті п. Дніпра; Бухарівськ. с/Р Острозьк. р-ну Ровенськ. обл.; *Подсадья* (ОАІМ).

**Підсі́женська Річка**, -ої -и, ж.; річка, бас. Прип'яті п. Дніпра (ОАІМ); с. Шлапань Любешівськ. р-ну Волинськ. обл.

**Підска́льний**, -ого, ч.; потік, п. Котульського л. Ужа л. Лабірця п. Бодрого п. Тиси л. Дунаю; с. Невицьке Ужгородськ. р-ну Закарпатськ. обл.; *Подскальный* (1973, МЕ).

**Підскель́на**, -ої, ж.; 66.: 1) л. Великої Кам'янки п. Сіверськ. Дінця п. Дону; *Подскельная* (ВТКЕГ; Машт., Дон, 66); 2) п. Чипилчиної п. Вільхової п. Лугани

п. Сіверськ. Дінця п. Дону; *Подскельная* (ВТКЕГ; Машт., Дон, 63).

**Підстєнна Лапінка**, -ої -и, ж.; п. рук. Дніпра; між п. рук. Бакай і Бистрик; Нікопольськ. р-н Дніпропетровськ. обл.; *Подстєпная Лапінка* (Машт., Дн., 86).

**Підстінна**, -ої, ж.; р., л. рук. Дніпра; між рр. Заплавна і Перевал; гідрографічна система Верхньорогачицьк. р-ну Херсонськ. обл.; *Подстїнная* (Машт., Дн., 89).

**Підстру́га**, -и, ж.; стр., л. Росі п. Дніпра; с. Каленна Сквирськ. р-ну Київськ. обл.; *Підстру́га* (1974, Анк.).

**Підсу́шна**, -ої, ч.; потік, пр. Лужанки пр. Сівки п. Дністра; с. Лужки Долинськ. р-ну Івано-Франківськ. обл. (ОКІМ).

**Підтовстий**, -ого, ч.; потік, л. Терелі п. Тиси л. Дунаю; с. Драгове Хустськ. р-ну Закарпатськ. обл.; *Путѣвстѣый* (1972, МЕ).

**Підхв́атна**, -ої, ж.; б., л. Верхньої Терси л. Вовчої л. Самари л. Дніпра; *Подхватная* (АС).

**Підчистиний**, -ого, ч.; потік, п. Ужа (кан.) л. Лабірця п. Бодрогу п. Тиси л. Дунаю; с. Невицьке Ужгородськ. р-ну Закарпатськ. обл.; *Пудчистиний* (1973, МЕ); пор. г. і ліс *Чистини* (Петров, 61).

**Підшкілка-Вели́ка**, -и -ої, ж.; потік, п. Потічків п. Пробійни л. Білого Черемошу л. Черемошу п. Пруту л. Дунаю; с. Гринява Верховинськ. р-ну Івано-Франківськ. обл.; *Пітшк'улка* (МКур.).

**Підшля́шня**, -ї, ж.; р., п. рук. Дніпра; між р. Підпільня і п. рук. Коловорот; Херсонська обл.; *Подшляшня* (Машт., Дн., 89).

**Підшобик**, -а, ч.; потік, л. Розсічанського Потоку п. Кісви п. Тиси л. Дунаю; с. Косівська Поляна Рахівськ. р-ну Закарпатськ. обл.; *Підшт'обик* (1972, МЕ); пор. г. *Штовб* (1972, МЕ).

**Під'я́мна**, -ої, ж.; б., п. Деркулу л. Сіверськ. Дінця п. Дону; *Подъямная* (Машт., Дон, 64).

**Під'яру́гів**, -ового, ч.; яр, л. Пішаного п. Жолобка (Жалобка) п. Бабки п. Сіверськ. Дінця п. Дону; *Подъяруговъ* (1845, КОЧ).

**Пізнякóва**, -ої, ж.; бб.: 1) л. Жеребця л. Сіверськ. Дінця п. Дону; *Позднякова* (ГКСЗ; Машт., Дон, 56); 2) п. Кам'янки п. Вовчої л. Самари л. Дніпра; *Позднякóва* (ВТКЕГ; 1898, ГИАУ, 35).

**Пі́вська**, -ої, ж.; р., с. Македони Миронівськ. р-ну Київськ. обл.; *Пйвська* (1953, МЕ); пор. с. *Пй* того ж р-ну й обл.

**Пі́кованка**, -и, ж.; потік, л. Білої Тиси л. Тиси л. Дунаю; с. Розтоки Рахівськ. р-ну Закарпатськ. обл. (ОАІМ).

**Піку́й**, -я, ч.; потоки: 1) с. Кваси Рахівськ. р-ну Закарпатськ. обл.; 20-і рр. ХХ ст., *Пікуй* (Петров, 15); пор. луг Рікуу (там же); 2) с. Липецька Поляна Хустськ. р-ну Закарпатськ. обл.; 20-і рр. ХХ ст., *Пікуй* (Петров, 21); пор. г. Пікуй (там же).

**Пільна**, -ої, ж.; бб.: 1) л. Сіверськ. Дінця п. Дону (КРУ, 139); *Польная* (Машт.,

Дон, 44; 1864, КНМ, Хрк, 60—61, 631); *Польная* (1786, АВ, КХН; 1850, ВСОРИ, ХГ, 19); пор. нп *Польная* (ВТКХГ); 2) пр. Авдіївської (Авдіївки) л. Кривого Торця п. Казенного Торця п. Сіверськ. Дінця п. Дону; *Пильная* (ГИПБУ—1894, 180, 431).

**Пільня**, -ї, ж.; б., л. Кам'янки л. Очеретуватої л. Кривого Торця п. Казенного Торця п. Сіверськ. Дінця п. Дону; *Пильная* (АС).

**Пі́на**, -и, ж.; р., л. Псла л. Дніпра; с. Пінянка Краснопільськ. р-ну Сумськ. обл. (АТПУ—1969, I, 372); *Пїна* (XVII ст., КБЧ, 109; Машт., Дн., 66).

**Пі́нка**, -и, ж.; потік, пр. Мизунки л. Свічі п. Дністра; Долинськ. р-н Івано-Франківськ. обл.; *Pionka* (SG, VIII, 183); *Пенка* (WRS, III, 604); *Pianka*, *Пьянка* (Машт., ДБ, 12).

**Пінтилі́єве**, -ого, с.; потік, л. Пантину л. Нижнього Солонця л. Малого Серету л. Серету л. Дунаю; с. Мигове Вижицьк. р-ну Чернівецьк. обл.; *Пинтили́єво* (Карп., 165); як л. Нижнього Солонця (там же, 229).

**Пі́нч**, -а, ч.; р., п. Суботу п. Кам'янки л. Росі п. Дніпра; нп Мала Михайлівка, Великополовецьке Сквирськ. р-ну Київськ. обл. (1972, МЕ).

**Пі́пин**, -ого, ч.; потік, п. Терелі п. Тиси л. Дунаю; Вільшанськ. с/Р Хустськ. р-ну Закарпатськ. обл.; *Піпин* (1972, МЕ).

**Пісарá** -ї, ж.; р., л. Качі бас. Чорн. моря; Верхоріченськ. с/Р Бахчисарайськ. р-ну Кримськ. обл. (ТА КДУ); *Писара* (Біл., ГКП, 42).

**Піска́ва**, -и, ж.; 1) **потч.**, п. Дубиланки п. Чорної Ріки бас. Терелі п. Тиси л. Дунаю; с. Снегівір Міжгірськ. р-ну Закарпатськ. обл.; *Піска́ва* (1972, МЕ); 2) р., л. Молоди (біля гирла с. Осмолода Рожнівськ. р-ну Івано-Франківськ. обл.) л. Лімниці п. Дністра; між рр. Геха і Гайлинець; *Piskawa* (SG, VIII, 228); *Пискава* (Машт., ДБ, 15).

**Піскарка**, -и, ж.; р., бас. Горині п. Прип'яті п. Дніпра; с. Велика Білка Лановецьк. р-ну Тернопільськ. обл.; 1893; «с. Бѣлка при рѣчкѣ *Пискаркѣ*» (Теодор., III, 226).

**Піски**, -ів, мн.; потік, с. Заріччя Іршавськ. р-ну Закарпатськ. обл.; 20-і рр. ХХ ст., *Пїски* (Петров, 37).

**Піскі́вка**, -и, ж.; р., п. Тетерева п. Дніпра (Машт., Дн., 46; Похил., 94); нп Майданівка, *Пісківка* Бородянськ. р-ну Київськ. обл.; *Пясочна* (Фунд., 40); *Пясковка* (Похил., 87); *Пясковка* (Похил., 94; Похил., УКР, 46; Машт., Дн., 46); *Песчанка* (СНМ, Кв, 25).

**Піскува́ня**, -ї, ж.; потік, с. Пнів Надвірнянськ. р-ну Івано-Франківськ. обл.; 1788, *Piskowania* (Hrabec, 96, 142); *Піскуванья* (WRG, III, 668).

**Піскува́та**, -ої, ж.; бб.: 1) л. Уди п. Сіверськ. Дінця п. Дону; *Песковатая* (1863, ВТКХГ; Машт., Дон, 46); 2) п. Очеретуватої п. Скотуватої л. Кривого Торця п. Казенного Торця п. Сіверськ. Дінця

п. Дону; *Песковатая* (Машт., Дон, 54); 3) б., п. Холодної (у верхів'ї) л. Нагольної л. Міусу, вп. в Азовське море; *Песковатая* (1853, ВТКЗВД); рр.: 4) п. рук. Дніпра; між рук. Дніприще й Шаршава; Нікопольськ. р-н Дніпропетровськ. обл.; *Песковатая* (Машт., Дн., 87); 5) п. рук. Самари л. Дніпра; *Песковата* (1890, ВЗК, 147); як пр. Солоної п. Самари (ВТКЕГ; Машт., Дн., 82).

Піскува́тий, -ого, ч.; яр, л. Сіверськ. Дінця п. Дону; *Песковатий* (1863, ВТКХГ; Машт., Дон, 48).

Піскува́ха, -и, ж.; р., п. Десни л. Дніпра; с. Мале Устя Сосницьк. р-ну Чернігівськ. обл.; *Піскуваха* (1964, МЕ).

Піску́р, -а, ч.; руч., л. Альми, вп. в Чорне море; Кримськ. державн. заповідник, на пн.-зх. від г. Чорна Бахчисарайськ. р-ну (ОАІМ).

Пісня, -і, ж.; р., пр. Убеді п. Десни л. Дніпра; Сосницьк. р-н Чернігівськ. обл.; *Пісня* (1964, МЕ).

Пісо́цького, род. належн.; яр, п. Романчиного л. Плотви л. Вовчої п. Сіверськ. Дінця п. Дону; *Песоцького* (1863, ВТКХГ; Машт., Дон, 44).

Пісо́чна, -ої, ж.; бб.: 1) л. Вовчої (у верхів'ї) л. Самари л. Дніпра; *Песочная* (1902, ГІЮРК); поблизу м. Донецьк; на ній с-ще *Піски* Ясинуватськ. р-ну Донецьк. обл.; 2) л. Сіверськ. Дінця п. Дону; *Песочная* (Машт., Дон, 59); яр *Пешаной* (ГГК—1783, АЕН—1784; ПДУ); рр.: 3) л. Борової л. Сіверськ. Дінця п. Дону; *Песочная* (1928, ОГКЕЧС, 77); 4) п. Ірпі п. Снобу п. Десни л. Дніпра; *Песочна* (Машт., Дн., 208); на кордоні РРФСР (Брянська обл.) і УРСР (Чернігівська обл.); 5) п. Стиру п. Прип'яті п. Дніпра; *Песочная* (Машт., Дн., 141); Маневичьк. р-н Волинськ. обл.; 6) кол. х. Задесенський Менськ. р-ну Чернігівськ. обл.; *Пісочна* (1964, МЕ).

Пісти́нька, -и, ж.; р., п. Пруту л. Дунаю; поч. біля с. *Пистинь* (АТПУ—1973, 196), тече через с. Микитинці та ін. Косівськ. р-ну, гірло поблизу м. Коломина Івано-Франківськ. обл.; 1416, *Piestnia*, *Puestina* (Hrabec, 80—81); «отъ) *Пѣстинѣ* на верхъ Воловцѣ» (КУГ, 530); XVII ст., *Пѣстинка* (Ляск., 8); 1787, *Pistyńka* (с. Космач Косівськ. р-ну); *Piestupnia*, *Pistyńka*, *P'istyn'ka*, *Pistyńka* (Hrabec, 80—81, 106); *Пистинка*, *Пістінка* (КРУ, 24, 178); *Пистынка* (WRG, III, 669); як пр. Лючки (ОКІМ).

Пістрія́кова, -ої, ж.; б., л. Борової л. Сіверськ. Дінця п. Дону; *Пестрякова* (Машт., Дон, 58); *Петрякова* (Експ.).

Піту́х, -а, ч.; п. рук. Случі п. Горині п. Прип'яті п. Дніпра; *Пѣтухъ* (Машт., Дн., 169); Дубровицьк. р-н Ровенськ. обл.

Пітухі́в, -ового, ч.; яр, л. Плотви л. Вовчої п. Сіверськ. Дінця п. Дону (1863, ВТКХГ); *Петухов* (Машт., Дон, 44).

Пітухі́вський, -ого, ч.; потік, л. Білого Черемошу п. Черемошу п. Пруту л. Дунаю; с. Біла Ріка Верховинськ. р-ну

Івано-Франківськ. обл.; *Пітух'їуский* (МКур.).

Піту́хова Потобчина, -ої -и, ж.; потік, с. Великий Рожин Косівськ. р-ну Івано-Франківськ. обл.; 1800, «Od Potocznyu Pituchowej», *Pituchowa Potoczyna* (Hrabec, 59, 111).

Пічахчі́-Даг, -у, ч.; б., п. Дубівки п. Кальміусь, вп. в Азовське море (Експ.); с. Старогнатівка Тельманівськ. р-ну Донецьк. обл.; пор. ліс *Пичахчі-Даг* (Експ.).

Пічній, -ого, ч.; потік, с. Микуличин Надвірнянськ. р-ну Івано-Франківськ. обл.; *Picznyj*, *Pičn'uj* (Hrabec, 96, 158); *Пичний* (WRG, III, 673).

Пішта, -и, ж.; прот., с. Гнідинці Варвинськ. р-ну Чернігівськ. обл.; *Пішта* (1966, МЕ).

Пішадь, -і, ж.; потік, п. Брадульця л. Сухаря (Колочавки) л. Тереблі п. Тиси л. Дунаю; Колочавськ. с/Р Міжгірськ. р-ну Закарпатськ. обл.; *Пішад'* (1972, МЕ).

Піща́на, -ої, ж.; бб.: 1) л. Водяної л. Вовчої л. Самари л. Дніпра; *Песчаная* (ГІПБУ—1894, 317); пор. ур. *Песчаный Ярѣ* (ГІЮР, 65); 2) л. Голої Долини л. Сухого Торця л. Казенного Торця п. Сіверськ. Дінця п. Дону; *Песчаная* (ГКСЗ; Машт., Дон, 55); 3) л. Красної л. Сіверськ. Дінця п. Дону; *Песчаная* (ОГКЕЧС); *Піщаний Єрок* (ДСГМ); 4) л. Луганчика п. Сіверськ. Дінця п. Дону; *Песчаная* (ВТКЕГ; Машт., Дон, 63); 5) л. Мокрого Яланчика, вп. в Азовське море; *Песчаная* (1853, ВТКЗВД); *Евтухова* (Сб. ОВДСК, V, 111—112); 6) п. Баламутки л. Наумихи п. Кривого Торця п. Казенного Торця п. Сіверськ. Дінця п. Дону (Експ.); *Песчаная* (Машт., Дон, 55); на ній вп *Песчанка* (1863, ВТКХГ); 7) п. Бахмуту п. Сіверськ. Дінця п. Дону (Експ.); *Песчаная* (1882, ГЕХГ, 179; Машт., Дон, 56); 8) п. Голої Долини л. Сухого Торця л. Казенного Торця п. Сіверськ. Дінця п. Дону (Експ.); *Песчаная* (ГКСЗ; Машт., Дон, 55); 9) пр. Ковбасної (у верхів'ї) п. Білої п. Айдару л. Сіверськ. Дінця п. Дону; *Песчаная* (Машт., Дон, 60); 10) п. Комишної п. Повної л. Деркулу л. Сіверськ. Дінця п. Дону; *Песчаная* (Машт., Дон, 65); 11) пр. Малої Тернівки п. Самари л. Дніпра; *Песчаная* (ГІЮР, 162); 12) п. Маячки л. Казенного Торця п. Сіверськ. Дінця п. Дону (Експ.); *Песчаная* (ГКСЗ; Машт., Дон, 55); 13) п. Нижньої Терси л. Вовчої л. Самари л. Дніпра; *Песчаная* (ГІПБУ—1894, 39); *Піщана* (ВТКЕГ); 14) п. Рибаківої л. Мокрої Тернівки л. Самари л. Дніпра; *Песчаная* (1863, ВТКХГ); рр.: 15) л. Водяної л. Вовчої л. Самари л. Дніпра; *Пасчаная* (ВТКЕГ); пор. х. *Песчаный* (там же); 16) л. Осколу л. Сіверськ. Дінця п. Дону (КРУ, 145); *Песчаная* (1863, ВТКХГ; Машт., Дон, 53; 1864, СНМ, Хрк); *Песковатая* (1625, ВА, II, 5); пор. х. *Песчаный*, *Песчаная* (ВТКХГ; СНМ, Хрк, 110, 114), суч. с-ще *Піщане* Куп'янськ. р-ну Харківськ. обл.; 17) п. витік Бабки п. Сі-

верськ. Дінця п. Дону; *Пещаная* (1782, Кордт, № 32; 1782, ГКАЗ); *Песчаный* (1845, КОЧ — як п. Желобка (Жалобка) п. Бабки); *Пещаный Колодезь*, «черезь р'чку Бабки до устья *Пещаного колодезя*» (1749, МИКБ, I, 307—308); пор. с. *Пещаная* (1845, КОЧ); 18) п. Глибичка л. Хомори л. Случі п. Горині п. Прип'яті п. Дніпра; *Песчаная* (Машт., Дн., 164); Полонськ. р-н Хмельницьк. обл.; 19) п. Сіверськ. Дінця п. Дону; *Пещаная* (1760, Кордт, № 27 — вище гирла р. Мож; 1769, ПК — вище гирла р. Уди); 20) бас. Чорн. моря у Криму (ОАІМ); пор. с. *Пищани* Бахчисарайськ. р-ну Кримської обл.; 21) с. Змітнів Сосницьк. р-ну Чернігівськ. обл.; *Пищана* (1963, МЕ).

*Пищана Почайна*, -ої -и, ж.; р., м. Київ (масв. Оболонь); *Песчаная Почайна* (Нов., 653); *Почайна Песчаная* (ИТК, III, 145).

*Пищанець*, -нця, ч.; р., л. Норина л. Ужа п. Прип'яті п. Дніпра; *Пещаниць* (Машт., Дн., 158); Овруцьк. р-н Житомирськ. обл.; пор. с. *Пищаниця* того ж р-ну й обл.

*Пищаний*, -ого, ч.; руч.: 1) пр. Рябоконого яру л. Вовчої л. Самари л. Дніпра; *Песчаный* (1886, СССЕГ, БУ, II); 2) л. Євсугу л. Сіверськ. Дінця п. Дону (Експ.); *Песчаный* (Машт., Дон, 61); пор. ліс *Пищаний* (Експ.); 3) л. Лозовенької л. Берекі п. Сіверськ. Дінця п. Дону; *Песчаный* (1863, ВТКХГ; Машт., Дон, 50); 4) п. Вовчої п. Сіверськ. Дінця п. Дону; *Песчаный* (1863, ВТКХГ; Машт., Дон, 44); пор. х. *Песчаный* (біля витoku; ВТКХГ); 5) р., п. Чорного Ташлика л. Синюхи л. Пд. Бугу; *Песчаный* (Машт., ДБ, 41; Шмидт, 165); *Песчаная* (ОСОНК, I, 65); Кіровоградська обл.

*Пищанка*, -и, ж.; рр.: 1) л. Самари л. Дніпра (Експ.); *Песчанка* (1890, ВЗК, 148); *Пищана* (Експ.); *Piesczana R.* (1650, карта Боплана); пор. кол. с. *Песчанка* (1850, ВСОРИ, ЕГ, 63), суч. с. *Пищанка* Новомосковськ. р-ну Дніпропетровськ. обл.; 2) пр. Ланної пр. Орчика п. Орелі л. Дніпра; Карлівськ. р-н Полтавськ. обл.; *Пещанная* (1779, Кордт, № 31); *Песчанка* (1848, ВСОРИ, ПГ, 16; 1852, Ар., III, 41); 3) бас. Ікви п. Стиру п. Прип'яті п. Дніпра; с. Лішня Кременецьк. р-ну Тернопільськ. обл.; 1893, с. Лішня «при рч. *Песчанкѣ*» (Теодор., III, 84).

*Пищатка*, -и, ж.; р., п. Зх. Бугу п. Вісли; *Piszczatka, Honia (?)* (HW, 375); Любомльськ. р-н Волинськ. обл.; пор. с. *Пища* того ж р-ну й обл. (ІМСУ, Вл, 491).

*Плав*, -у, ч.; р., п. Ствиги п. Прип'яті п. Дніпра; *Плавъ* (Машт., Дн., 145); с. Кам'яне Рокитнівськ. р-ну Ровенськ. обл. (ОАІМ).

*Плава*, -и, ж.; рр.: 1) л. Гнилого Тікичу л. Тікичу п. Синюхи л. Пд. Бугу (Похил., 388); *Pława* (SG, XII, 694); нп Гнилець, Майданівка Звенигородськ. р-ну Черкаськ. обл.; 2) бас. Уборті п. Прип'яті п. Дніпра; с. Юрове Олевськ. р-ну Житомирськ. обл.; *Pława* (SG, XIII, 765).

*Плаве*, -ого, с.; потік, бас. Дністра; с. *Плаве* Сколівськ. р-ну Львівськ. обл. (ОАІМ).

*Плавна*, -и, ж.; р., п. Снову п. Десни л. Дніпра, на кордоні РРФСР (Брянська обл.) і УРСР (Чернігівська обл.); *Плавна* (Машт., Дн., 208).

*Плавок*, -вкв, ч.; р-ще, с. Тубільці Черкаськ. р-ну й обл.; *Плавок* (ОКІМ).

*Плавуць*, -я, ч.; потік, л. Брустурянки л. Тересви п. Тиси л. Дунаю; с. Лопухів Тячівськ. р-ну Закарпатськ. обл.; *Плавуць* (1972, МЕ); 60-і рр. XIX ст., *Plavuc* (Петров, 3); ур. *Plavuc, Плавуць* (Петров, 3—4).

*Плагівський*, -ого, ч.; потік, пр. Какача бас. Пруту л. Дунаю; с. Гринява Верховинськ. р-ну Івано-Франківськ. обл.; *Płagiewski potok* (SG, VIII, 273); *Płagiewski Potok* (Hrabec, 62, 91); *Плагівський* (WRG, III, 676).

*Плаєвий*, -ого, ч.; потік, с. Голови Верховинськ. р-ну Івано-Франківськ. обл.; 1721, *potok płajowy, Płajowy Potok* (Hrabec, 62, 84); *Плайовий* (WRG, III, 676).

*Плаєць*, -йця, ч.; потік, смт Верховина Івано-Франківськ. обл.; *Płajec, Płajec* (Hrabec, 101); *Плаєць* (WRG, III, 676).

*Плаїк*, -а, ч.; потоки: 1) п. Дімниці п. Дністра; с. Ясень Рожнятівськ. р-ну Івано-Франківськ. обл.; там же ліс *Плаїк*; *Płajek* (SG, VIII, 274); *Плаєк* (Машт., ДБ, 15); *Плаєк* (WRG, III, 676); 2) п. Рипинки п. Ріки п. Тиси л. Дунаю; с. Ізки Міжгірськ. р-ну Закарпатськ. обл. (1971, МЕ); 60-і рр. XIX ст., *Plajik* (Петров, 10); 30-і рр. XX ст., *Plajok*; *Плайок* (Wiesner, 49, 62); 3) потік, п. Чорного Черемошу л. Черемошу п. Пруту л. Дунаю; Зеленськ. с/Р Верховинськ. р-ну Івано-Франківськ. обл.; *Płaik, Płajek, Płajik* (Hrabec, 101); *Плаїк* (WRG, III, 676); *Плайік* (МКур.).

*Плаїковий Звір*, *Плаїков'ого Звіру*, ч.; потоки: 1) л. Кобильця л. Терешілки п. Тересви п. Тиси л. Дунаю; с. Тарасівка Тячівськ. р-ну Закарпатськ. обл.; *Плайиков'ый Звур* (1972, МЕ); 2) л. Нижнього Звору л. Тересви п. Тиси л. Дунаю; смт Дубове Тячівськ. р-ну Закарпатськ. обл.; *Плайиков'овый Дзвур* (1972, МЕ); пор. ур. *Плаїк* (Петров, 3).

*Плай*, *Плаю*, ч.; потік, л. Сухаря л. Терешлі п. Тиси л. Дунаю; Колочавськ. с/Р Міжгірськ. р-ну Закарпатськ. обл.; *Плай* (1972, МЕ); пор. плн. *Плай* (Петров, 12).

*Плайків*, -ового, ч.; потік, л. Павлика п. Білої Тиси л. Тиси л. Дунаю; с. Видричка Рахівськ. р-ну Закарпатськ. обл. (ОАІМ); 30-і рр. XX ст., *Plajku, Плайки* — неточно (Wiesner, 45, 62).

*Плайська*, -ої, ж.; р., л. Бертянки п. Брустурянки л. Тересви п. Тиси л. Дунаю; поч. під плн. Негрова; с. Лопухів Тячівськ. р-ну Закарпатськ. обл.; *Плайс'ка* (1972, МЕ; Wiesner, 8); *Плайська* (там же, 62); 20-і рр. XX ст., *Плайска, Плайски* (Петров, 4); *Плайська* — спо-

творено (КРУ, 18); пор. г. *Ст. Плай* (Петров, 3).

**Плайський**, *Плайського*, ч.; потоки: 1) л. Тересви п. Тиси л. Дунаю; с. Красна Тячівськ. р-ну Закарпатськ. обл.; *Плайс'кий* (1972, МЕ); 20-і рр. XX ст., *Плайський* (Петров, 14); 30-і рр. XX ст., *Plajský*, *Плайський* (Wiesner, 46, 62); пор. ур. *Плай* (Петров, 8); *Plajska* (там же); 2) пр. Рожанки п. Опору п. Стрия п. Дністра; Сколівськ. р-н Львівськ. обл.; *Плайський* (ОКІМ).

**Плайчик**, -а, ч.; р., бас. Дністра; с. Майдан Дрогобицьк. р-ну Львівськ. обл. (ОКІМ).

**Плаківки**, -бк, мн.; потч. (дж.), п. Пруту л. Дунаю; с. Репужинці Заставнівськ. р-ну Чернівецьк. обл. (Карп., 166).

**Плалля**, -і, ж.; р., пр. Орелі л. Дніпра; *Плалля* (1779, Кордт, № 31); Магдалинівськ. р-н Дніпропетровськ. обл. (ІМСУ, Днп, 376).

**Пластунів**, -бвого, ч.; яри: 1) п. Таволжаної л. Дніпра; *Пластуновъ* (1890, ВЗК, 193); *Пластунова* (ВТКЕГ); байр. *Пластуновъ* (1779 і 1804, ССЕНО, 58); 2) бас. р. Біла п. Айдару л. Сіверськ. Діңця п. Дону (ДСГМ).

**Пластунка**, -н, ж.; р., л. Дніпра, гідрографічна система Цюрупинськ. р-ну Херсонськ. обл. (ОКІМ); пор. оз. *Пластуни* Ушкальськ. с/Р Верхньорогачицьк. р-ну Херсонськ. обл., байр. *Пластунів* проти о. Таволжанка та ін. (НРЗХ, 66).

**Пласький**, -бго, ч.; потік, с. Нижня Рожанка Сколівськ. р-ну Львівськ. обл. (ОКІМ).

**Плăха**, -н, ж.; руч., бас. Деркулу л. Сіверськ. Діңця п. Дону (ДСГМ).

**Плахотин**, -а, ч.; яр, л. Просяного п. Деркулу л. Сіверськ. Діңця п. Дону; *Плахотин* (Машт., Дон, 64; ОГКЕЧС, 126).

**Плахтієва**, -ої, ж.; б., л. Сухого Торця л. Сіверськ. Діңця п. Дону; *Плахтеєва* (ГОИУ, 141; Машт., Дон, 55); *Плахтеїова* (ДСГМ); у верхів'ї с. *Плахтієвка* (Парасковєвка) (1863, ВТКХГ).

**Плăшанецький**, -ого, ч.; потч., л. Слободянської Ріки п. Терєблі п. Тиси л. Дунаю; с. Свобода Міжгірськ. р-ну Закарпатськ. обл.; *Плăшан'иц'кий* (1972, МЕ).

**Плăшанкова**, -ої, ж.; потік, л. Пилипця п. Рипинки п. Ріки п. Тиси л. Дунаю; с. Пилипець Міжгірськ. р-ну Закарпатськ. обл.; *Плăшанки*, *Плăшанкова*, *Плăшанки* (1971, МЕ); 30-і рр. XX ст., *Plosanka*, *Плосанка* — помилк. (Wiesner, 49, 62).

**Плес**, *Плєсу*, ч.; рр.: 1) пр. Мени п. Десни; Менський р-н Чернігівськ. обл.; *Плесъ* (Машт., Дн., 207); 2) л. бер. Дніпра; Великолепетиськ. р-н Херсонськ. обл. (ОКІМ).

**Плєсний**, -ого, ч.; потік, л. Довжанки пр. Завадки п. Стрия п. Дністра; с. Задільське Сколівськ. р-ну Львівськ. обл.; *Plєsny Potok* (SG, VIII, 250); *Плесный* (WRG, III, 680).

**Плєсо**, -а, с.; 1) р., п. рук. Дніпра; між п. рук. Коловорот і Ключиха; Херсонська обл.: *Плєсо* (Машт., Дн., 89); 2) руч.,

с. Залєвки Смілянськ. р-ну Черкаськ. обл. (ОКІМ).

**Плесова**, -бї, ж.; б., л. Карнаухівської п. Бритаю п. Береки п. Сіверськ. Діңця п. Дону; *Плесова* (1863, ВТКХГ; Машт., Дон, 50; 1864, ХГ, 96).

**Плесуваха**, -н, ж.; б., п. Карнаухівської п. Бритаю п. Береки п. Сіверськ. Діңця; *Плесоваха* (1863, ВТКХГ; Машт., Дон, 50).

**Плетастий**, -ого, ч.; потік, п. Мизунки л. Свічі п. Дністра; між рр. Бистрий і П'янка; *Плетастый*, *Pletasti* (Машт., ДБ, 12).

**Плетєна**, -ої, ж.; р-ше, л. Стугни, п. Дніпра; Обухівськ. р-н Київськ. обл.; *Плетєна* (нп Креничі, Підгірці Шопи, Малі Дмитровичі) (1974, Анк.).

**Плєтена Кри́ниця**, -ої -і, ж.; руч., бас. Деркулу л. Сіверськ. Діңця п. Дону (ДСГМ).

**Плєтенний**, -ого, ч.; яр, л. Лиманського л. Осколу л. Сіверськ. Діңця п. Дону; *Плетеный* (1863, ВТКХГ; Машт., Дон, 53).

**Плєтенний Ташлик**, -ого -а, ч.; р., п. *Чорного Ташлика* л. Синохи л. Пд. Бугу (1968, МЕ; КРУ, 67); с. *Плетеный Ташлик* Маловисківськ. р-ну Кіровоградськ. обл.; *Плетеный Ташлык* (Машт., ДБ, 41; ОСОНК, I, 65, 253; СНМ, Хрс, III, 97, 102; Шмидт, 165); *Плетеновка* (ВЗК, 137).

**Плєтеніха**, -н, ж.; р., л. рук. Дніпра; між рр. Масюкова і Куширувата; Кам'янсько-Дніпровськ. р-н Запорізьк. обл. (ОКІМ); *Плєтеніха* (Машт., Дн., 84); окремі її частини: *Плєтеный*, або *Плєтенєцький Ріє*; *Плєтеніха-Бузівська*, або *Бузівська*; *Плєтеніха-Вєрхня*, або *Вєрхня Плєтеніха*; *Плєтеніха-Вітїєвка*, або *Вітїєвка-Плєтеніха*; *Плєтеніха-Оджи-Гільна*; *Плєтеніха-Попєрєшиня*; *Плєтеніха-Рєзова*, або *Рєзова*; *Плєтеніха-Шібєнишна*, або *Шібєнишна*; *Рєвина Плєтеніха*, або *Бурлїчка*, *Гїудзівська Плєтеніха*; *Лебєдєвська Плєтеніха*; *Плєтеніха-Сільчина*; *Станувата Плєтеніха*; *Плєтеніха Пєрша* (Дрїга, Трєтя); в кол. Великому Лузі (тепер Каховське вдсх. НРЗХ, 31, 58); пор. лям. *Плєтенїцький*, *Плєтєнецкий Рог*, *Плєтєниця* в суч. Запорізьк. р-ні й обл. (НРЗХ, 32).

**Плєтеніха-Набькова**, -н -ої, ж.; р., пр. *Плєтеніхи* л. Дніпра; *Набькова Плєтеніха* (КТД).

**Плєчовий**, -бго, ч.; яр, л. Миколиної л. Борової л. Сіверськ. Діңця п. Дону (Експ.); *Плєчовой* (1928, ОГКЕЧС, 65; Машт., Дон, 58); пор. ліс *Плєчовий* (Експ.).

**Плєшатка**, -н, ж.; потік, пр. Лючки л. Пістинки п. Пруту л. Дунаю; нп Уторопи Косівськ. р-ну і Ковалівка Коломийськ. р-ну Івано-Франківськ. обл.; *Pleszatka* (SG, VIII, 251); *Плăшатка* (WRG, III, 682).

**Плєшка**, -н, ж.; потік, п. Ботаря л. Тиси л. Дунаю; с. Чорна Виноградівськ. р-ну Закарпатськ. обл. (1958, МЕ); 20-і рр. XX ст., *Плєшка* (Петров, 32); 30-і рр. XX ст., *Pleska*, *Плєска* — помилк.

(Wiesner, 51, 62); пор. ур. *За Пleshков* (Петров, 32).

**Плещáга**, -и, ж.: 1) р., бас. Норину л. Ужа п. Прип'яті п. Дніпра; с. Сорокопень Овруцьк. р-ну Житомирськ. обл.; Pleszczaña (SG, XI, 84).

**Плещáнський**, -ого, ч.; **потік**, п. Кісви п. Тиси л. Дунаю; с. Косівська Поляна Рахівськ. р-ну Закарпатськ. обл.; *Плещинський* (1972, МЕ); пор. поле *Плешка* (1972, МЕ).

**Плещéва**, -ої, ж.; б., п. Лукнувахи п. Сухого Торця л. Казенного Торця п. Сіверськ. Дінця п. Дону (Експ.); *Плещева* (ГОИУ, 139; Машт., Дон, 55).

**Плещóра**, -и, ж.; **потік**, пр. Терєблї п. Тиси л. Дунаю; с. Синевир Міжгірськ. р-ну Закарпатськ. обл.; 30-і рр. ХХ ст., Plesčoga, *Плещора* (Wiesner, 48, 62); *Пєся Ріка* (?); *Пліща* — помилк. (КРУ, 18).

**Пли́на́й**, -ю, ч; **потік**, пр. Золотої Липи л. Дністра; с. Лісники Бережанськ. р-ну Тернопільськ. обл.; Płynaj (SG, VIII, 331).

**Пли́ска**, -и, ж.; рр.: 1) л. Борзни п. Дочі п. Дівичі л. Лошу л. Десни л. Дніпра; *Плиска* (1765—1769, ОРОМ, II, 20; 1786, Шаф., 411; Машт., Дн., 207); с. *Плиски* Борзнянськ. р-ну Чернігівськ. обл.; 2) с. Киселівка Менськ. р-ну Чернігівськ. обл.; «при р. *Плискѣ*» (XVIII ст., ОРОМ, ЧП, 119); 3) п. Унави п. Ірпеня п. Дніпра; с. *Плещецьке* Васильківськ. р-ну Київськ. обл.; Pliśka (1607, Zg, dz., ХХІ, 102); *Плиска* (1686, АЮЗР, VII, 1, 523; СНМ, Кв, 86); *Плиска* (Похил., 474); *Плиська* (Машт., Дн., 49); *Пліська* (КРУ, 93); 4) бас. Турії п. Прип'яті п. Дніпра; Турійськ. р-н Волинськ. обл., поблизу с. Новосілки (ІМСУ, Вл, 711); пор. с. *Плиска* Лановецьк. р-ну Тернопільськ. обл.

**Плі́тна**, -ої, ж.; **потік**, п. Бронької Ріки л. Боржави п. Тиси л. Дунаю; с. Бронька Іршавськ. р-ну Закарпатськ. обл. (1973, МЕ); 30-і рр. ХХ ст., Pletná, *Плетна* — неточно (Wiesner, 52, 62).

**Плі́тний**, -ого, ч.; **потік**, с. Кременці Надвірнянськ. р-ну Івано-Франківськ. обл.; Płynny (Hrabec, 83); *Плитний* (WRG, III, 684).

**Плі́тува́тій**, Плі́тува́того, ч.; **потоки**: 1) л. Лазівцани л. Чорної Тиси п. Тиси л. Дунаю; смт Ясіня Рахівськ. р-ну Закарпатськ. обл.; 30-і рр. ХХ ст., Pletovatý, *Плетоватый* (Wiesner, 37, 62); 2) п. Терєсви п. Тиси л. Дунаю; с. Калини Тячівськ. р-ну Закарпатськ. обл.; *Плитоватый* (1972, МЕ); 20-і рр. ХХ ст., *Плитина* (Петров, 11); пор. г. Plińska góra, Plińsková (Петров, 11); 3) с. Розтоки Косівськ. р-ну Івано-Франківськ. обл.; 1811 (1797), Potok Płynowaty, Płynowaty Potok (Hrabec, 62, 83); *Плитоватий* (WRG, III, 684).

**Плі́тка**, -и, ж.; б., п. Кам'янки п. Бахмуту п. Сіверськ. Дінця п. Дону; *Плотка* (1916, ГКСВ; Машт., Дон, 56; Експ.).

**Плі́чакóва Звóрина**, -ої -и, ж.; **потч.**, л. *Нижнього Звору* п. Терєсви п. Тиси

л. Дунаю; смт Дубове Тячівськ. р-ну Закарпатськ. обл.; *Плічак'ова Дзвóрина* (1972, МЕ).

**Плі́шіва**, -ої, ж.; **потік**, пр. Акрину (Акреторського потоку) в бас. Пругу л. Дунаю; нп Текуче Косівськ. р-ну і Микulichин Надвірнянськ. р-ну Івано-Франківськ. обл.; Surgug (SG, VIII, 260; IX, 596); 1786, «nad potokiem Pleszywa»; 1788, «przez Rzeka Pleszywa» (Hrabec, 84, 101); *Плешива* (WRG, III, 682).

**Плі́шівка**, -и, ж.; р., пр. Виру л. Дніпра; Ріпкинськ. р-н Чернігівськ. обл.; *Плещивка* (1786, Шаф., 311).

**Плі́щова́**, -бї, ж.; р., л. Уборті п. Прип'яті п. Дніпра; *Плещова* (Машт., Дн., 148); *Плещова*, *Плещовка*, *Плешовка* (Тутк., Уборть, 114, 437); Олевськ. р-н Житомирськ. обл.

**Плоді́ски**, -ів, мн.; **потік**, п. Мокрянки п. Терєсви п. Тиси л. Дунаю; с. Комсомольськ Тячівськ. р-ну Закарпатськ. обл.; 20-і рр. ХХ ст., *Плодіски* (Петров, 28); 30-і рр. ХХ ст., Plodyskor, *Плодискор* (Wiesner, 47, 62).

**Плòска**, -ої, ж.; бб.: 1) л. Білої п. Лугани п. Сіверськ. Дінця п. Дону (Експ.); *Плоская* (1894, ГКСУ; Машт., Дон, 63); *Плòске* (Експ.); пор. сл. *Плоская* (1880, МИСОЕЕ, II, 109); 2) л. Булавинки (Булавина) п. Міусу, вп. в Азовське море (Експ.); с. Комишатка Шахтарськ. р-ну Донецьк. обл.; *Плоская* (1853, ВТКЗВД); пор. с-ще *Плюский Булавин* (Сб. ОВДСК, VI, 136); 3) л. Великого п. Айдару л. Сіверськ. Дінця п. Дону (Експ.); *Плоская* (Машт., Дон, 60); пор. мого. *Плоская* (1863, ВТКХГ; у верхів'ї); 4) л. Киселя л. Береги п. Сіверськ. Дінця; *Плоская* (1863, ВТКХГ; Машт., Дон, 50); 5) л. Нетриусу п. Сіверськ. Дінця п. Дону; *Плоская* (1863, ВТКХГ; Машт., Дон, 44); 6) л. Вільхової п. Лугані п. Сіверськ. Дінця п. Дону; *Плоская* (ВТКЕГ; Машт., Дон, 63); 7) п. В'ялого Логу л. Мурому л. Харкова л. Уди п. Сіверськ. Дінця п. Дону; *Плоская* (1863, ВТКХГ; Машт., Дон, 47); 8) п. Євсугу л. Сіверськ. Дінця п. Дону; *Плòская* (ОГКЕЧС, 110; Машт., Дон, 61); яр *Плòский* (Експ.); 6. *Плюский Лес* (ОГКЕЧС, 111); *Рідкодуб* (1900, СУ, 43, 132); лісок *Плòский* (Експ.); 9) п. Красної л. Сіверськ. Дінця п. Дону (Експ.); *Плоская* (1863, ВТКХГ; Машт., Дон, 57); яр *Плòский* (Експ.); 10) п. Попасної л. Харинної л. Красної л. Сіверськ. Дінця п. Дону; *Плоская* (Машт., Дон, 57); 11) п. Третьякового п. Деркулу л. Сіверськ. Дінця п. Дону; *Плоская* (Машт., Дон, 64); **потоки**: 12) п. Бистриці-Солотвинської л. Бистриці п. Дністра; нп Кричка, Яблунька Богородчанськ. р-ну Івано-Франківськ. обл.; Plaszy, Płoska (SG, I, 512; VIII, 317); *Плоска* (Машт., ДБ, 19); 13) п. Путиль(івки) п. Черемошу п. Пругу л. Дунаю; с. *Плоска* Путильськ. р-ну Чернівецьк. обл. (SG, VIII, 317, IX, 323); *Плоска*; 1886, Płoska; 1899, Ploska; 1908, Ploska (Карп., 166); рр.: 14) п. Пд.

Бугу (у верхів'ї) (КРУ, 55); *Плоская* (Машт., ДБ, 33; Гульдм., 34; Менде; Тр. Под., IX, 167, 847, 859, 862; Тверит., 23, 47); *Płoska* (SG, VIII, 316); *Скаронинка* (Тверит., 23); поч. біля с. Хоминці Хмельницьк. р-ну й обл., гирло поблизу м. Хмельницький; 15) с. Остапівка Менськ. р-ну Чернігівськ. обл. (1964, МЕ); 16) поблизу гирла Циру п. Прип'яті п. Дніпра; с. Цир Любешівськ. р-ну Волинськ. обл. (ОАІМ); пор. с. *Плоске* Любомльськ. р-ну Волинськ. обл. (АТПУ — 1969, I, 45); 17) прот., пр. Вовчого Горла пр. Темної п. Дніпра; Нікопольськ. р-н Дніпропетровськ. обл.; *Плоская* (ВЗК, 181); 18) стр., бас. Гнилоп'яті п. Тетерева п. Дніпра; Бердичівськ. р-н Житомирськ. обл.; *Płoska* (1593, «па gudzie Płoskiey»; АЮЗР, VI, I, 228).

**Плоска Осокорівка**, -ої -и, ж.; р., л. Дніпра; між рр. Ворона і Дубівка; проти Вовнізьк. порогу (ВЗК, 158); *Плоська Осокорівка*, *Плоская Осокорівка* (КРУ, 123); *Плоская Осокоровка*, *Отлогая Осокоровка*, *Осокорувки*, *Осокоревки* (Машт., Дн., 82); *Осокоревка* (1769, ПК); пор. сс. *Осокорівка* Запорізьк. і Херсонськ. обл.

**Плоске**, -ого, с.; рр.: 1) п. Дніпра; с. Худяки Черкаськ. р-ну і обл.; *Плоське* (1966, МЕ); 2) с. Росохач Сколівськ. р-ну Львівськ. обл. (ОАІМ); 3) яр, л. Бишкіна (нижче б. Чеплиниха) п. Сіверськ. Діңця п. Дону; *Плоское* (1863, ВТКХГ).

**Плоскенька**, -ої, ж.; б., л. Брянської п. Таволжаного п. Айдару л. Сіверськ. Діңця п. Дону (Експ.); *Плосконьяка* (Машт., Дон, 60); *Плоскенький Ліс* (Експ.); пор. ліс *Плоскенький* (там же).

**Плоский**, -ого, ч.; потоки: 1) л. Крайньої Ріки п. Шопурки п. Тиси л. Дунаю; смт Кобилецька Поляна Рахівськ. р-ну Закарпатськ. обл. (ОАІМ); 2) п. Дошини п. Бистриці-Солотвинської п. Дністра; с. Пороги Богородчанськ. р-ну Івано-Франківськ. обл.; *Роток* (Potok) (SG, II, 132; VIII, 318); *Плоский* (Машт., ДБ, 19); 3) п. Лінинки п. Лінини л. Дністра; с. Тершів Старосамбірськ. р-ну Львівськ. обл. (ОКІМ); 4) п. Лютинки п. Дністра; с. Чертіж Жидачівськ. р-ну Львівськ. обл.; *Płoski* (Potok) (SG, VIII, 318); *Плоский* (WRG, III, 687); 5) п. Яловичори п. Білого Черемошу п. Черемошу п. Пруту л. Дунаю; с. Шепіт Путільськ. р-ну Чернівецьк. обл.; *Плоский* (Карп., 166); 6) с. Карапчів Вижницьк. р-ну Чернівецьк. обл. (ОКІМ); 7) руч., витік Інгульця п. Дніпра; Кіровоградська обл.; *Плоский* (1900, ЗООИД, ХХІІ, 42); яри: 8) л. Гомільші п. Можу п. Сіверськ. Діңця п. Дону (1863, ВТКХГ; Машт., Дон, 48); 9) л. Мокрої Беречки п. Сіверськ. Діңця п. Дону (1863, ВТКХГ; Машт., Дон, 50; ГОІУ, 82); 10) л. Огидного п. Айдару л. Сіверськ. Діңця п. Дону (Машт., Дон, 60); *Плоский Ліс* (Експ.); пор. ліс *Плоский* (там же); 11) л. Попасного п. Красної л. Сіверськ. Діңця п. Дону (Машт., Дон, 57; Експ.); 12) п. Айдару л. Сіверськ. Діңця

п. Дону (Машт., Дон, 61; ОГКЕЧС, 95); пор. ліс *Плоский* (Експ.); 13) п. Дуванки п. Красної л. Сіверськ. Діңця п. Дону (1863, ВТКХГ; Машт., Дон, 57); 14) п. Куньної п. Мокрого Ізюмця л. Сіверськ. Діңця п. Дону (1863, ВТКХГ; Машт., Дон, 51); 15) пр. яру Стубло л. Мілуватського л. Киселя л. Береки п. Сіверськ. Діңця п. Дону (1863, ВТКХГ).

**Плоский Водяний**, -ого Водяного, ч.; яр, п. Сіверськ. Діңця п. Дону (1863, ВТКХГ; Машт., Дон, 49; ГОІУ, 26); *Плоский* (ГОІУ, 30—31).

**Плоский Потік**, -ого -току, ч.; потік, *Плосківська с/Р* Свалявськ. р-ну Закарпатськ. обл.; *Плоский Пвтук* (1973, МЕ); пор. с. *Плоский Потік*, там же.

**Плоскінний**, -ого, ч.; яр, л. Середньої Балаклійки л. Балаклійки л. Сіверськ. Діңця п. Дону (1845, КОЧ; Машт., Дон, 49); *Плоскинной* (1863, ВТКХГ).

**Плосковець**, -івця, ч.; потік, с. Химчин Косівськ. р-ну Івано-Франківськ. обл.; *Płoskowiec*, *Płoskowiec* (SG, VIII, 320); *Płoskowiec*, *Płoskowiec* (Hrabec, 83).

**Плосниновий Звір**, -ового Звбру, ч.; потч., л. витік Потоку п. Терелі п. Тиси л. Дунаю; біля присілка Імшадь Міжгірськ. р-ну Закарпатськ. обл.; *Плосниновий Звір* (1972, МЕ).

**Плотавка**, -и, ж.; б., л. Бабки п. Сіверськ. Діңця п. Дону (1845, КОЧ — як п. яру Пушкарний п. Бабки; 1863, ВТКХГ; Машт., Дон, 45).

**Плотва**, -ї, ж.; бб.: 1) л. Борової л. Сіверськ. Діңця п. Дону (1782, ГКАГ; Машт., Дон, 58; Експ.); *Плотівка* (Експ.); *Хвильова Плотва* (КРУ, 149); *Филевая Плотва* (АС); *Филевская Плотва* (1950, ВСОРИ, ХГ, 71); *Фалевская Плотва* (ВСОРИ, ХГ, 20); *Краснокутського Плотва* (АЕН — 1784, ПБУ); 2) л. Вовчої л. Сіверськ. Діңця п. Дону (1786, АВ, КХН; 1792, Кордт, № 38, нижче р. Бузова; 1863, ВТКХГ; Машт., Дон, 44); *Плотва II* (КРУ, 139); *Плотва* (1850, ВСОРИ, ХГ, 19); 3) п. Верхньої Дворічної п. Осколу л. Сіверськ. Діңця п. Дону (1863, ВТКХГ; Машт., Дон, 53); 4) п. Черемхового л. Білої п. Айдару л. Сіверськ. Діңця п. Дону (1900, СУ, 129; Машт., Дон, 60; Експ.); рр.: 5) л. Вовчої л. Сіверськ. Діңця п. Дону (1787, АХН, КВолУ; 1850, ВСОРИ, ХГ, 19; 1863, ВТКХГ; Машт., Дон, 44); *Плотва I* (КРУ, 139); 6) л. Мокрої (Дальної) Плотви п. Бахмуту л. Сіверськ. Діңця п. Дону (1778, ГКНА); 7) яр, л. Борової л. Сіверськ. Діңця п. Дону (1850, ВСОРИ, ХГ, 20; Машт., Дон, 58; Експ.); *Суржанова Плотва* (АЕН — 1784, ПБУ; *Суржанова* (ГГК — 1783); *Суржакова Плотва* (КЕНЛ).

**Плотина**, -и, ж.: 1) б., л. Кам'янки л. Айдару л. Сіверськ. Діңця п. Дону (ДСГМ); *Платина* (Машт., Дон, 60); яр *Голая Плотина* (1850, ВСОРИ, ХГ, 86); 2) р., л. Вілії л. Пруту л. Дунаю; нп Новоселиця, Неліпівці Кельменецьк. р-ну Чер-

нівецьк. обл.; *Новоселіцька, Новосилецька, Плотина* (Карп., 166).

**Плотинка**, -и, ж.; **потік**, п. Богдану п. Білої Тиси л. Тиси л. Дунаю; смт Богдан Рахівськ. р-ну Закарпатськ. обл. (ОАІМ).

**Плотинна**, -ої, ж.; **б.**, л. Теплої л. Сіверськ. Дінця п. Дону (КРУ, 151); *Плотинная* (ОГКЕЧС, 124; Машт., Дон, 62); нп *Плотина, Верхня Плотина* Станічно-Луганськ. р-ну Ворошиловградськ. обл.; (АТПУ — 1969, II, 378); в середині XIX ст. тут був нп *Плотинской* (1863, ВТКХГ).

**Плотниківський Яр**, -ого -у, ч.; **б.**, с. Уляники Кагарлицьк. р-ну Київськ. обл.; *Плотниківський Яр* (1974, Анк.).

**Плотинова**, -ої, ж.; **б.**, л. Бирючої л. Широкої п. Кальміусу, вп. в Азовське море (ВТКЕГ); Донецька обл.

**Плотниця**, -і, ж.; **рр.**: 1) л. Стоходу п. Прип'яті п. Дніпра; с. Верхі Камінь-Каширськ. р-ну Волинськ. обл. (ОАІМ); 2) п. Уборті п. Прип'яті п. Дніпра; *Плотница, Добра* (Машт., Дн., 149); поч. в Олевськ. р-ні Житомирськ. обл. (УРСР), гирло в Лельчицьк. р-ні Гомельськ. обл. (БРСР); *Płotnica, Dobra* (SG, VIII, 321).

**Плотицька**, -ої, ж.; **б.**, п. Комишувахи л. Севаст'янки л. Кринки п. Міусу, вп. в Азовське море; *Плотницкая* (1853, ВТКЗВД; Мефферт, АРСМ, 19, 41).

**Плотовá**, -ої, ж.; **б.**, л. Айдару л. Сіверськ. Дінця п. Дону; *Плотовая* (Машт., Дон, 61).

**Площанка**, -и, ж.; **р.**, пр. Бугаївки л. Стугни п. Дніпра; *Площина* (Машт., Дн., 52); як л. Стугни п. Дніпра; *Площанка* (Похил., 37; Похил., УКР, 115); с. Мала Бугаївка Васильківськ. р-ну Київськ. обл.; *Устье* (Похил., УКР, 115); *Площина* (СНМ, Кв, 52); *Площинка* (Дела-Флиз, 630).

**Плуженія**, -і, ж.; **р.**, пр. Войтівки л. Десни п. Дніпра; Чернігівськ. р-н і обл.; *Плуженица* (1786, Шаф., 210).

**Плутуватий**, -ого, ч.; **яр**, л. Липового л. Нетриусу л. Сіверськ. Дінця п. Дону (ГОИУ, 216; Машт., Дон, 54); *Плутовата* (ГКСЗ — як п. Нетриусу); *Плутувате* (Експ.); *У Плутуватому* (назва стр. в яру; ДСГМ).

**Плюсна**, -и, ж.; **р.**, п. Івоту п. Десни л. Дніпра; Шосткинськ. р-н Сумськ. обл.; *Плюсна, Плеснець* (Машт., Дн., 204); *Плюскá* (1965, МЕ).

**Пляті-Таш-Тарамá**, -ій, ж.; **б.**, п. Комишувахи п. Кальміусу, вп. в Азовське море (Експ.); *Пляті-Тарамá* (Експ.); *Пліті-Тарамá* (там же); пор. *Плятія* (кам'яниста ділянка в с. Роздольне Старобешівськ. р-ну Донецьк. обл.).

**Пляшівка**, -и, ж.; **р.**, п. Стиру п. Прип'яті п. Дніпра (КРУ, 72); *Пляшевка, Пляшовка, Пleshовка* (Машт., Дн., 141); *Płaszowa* (SG, VII, 703; XII, 318); *Пляшувка. Пляшувка* (Дрозд, МРУ, 66); нп Жовтневе (кол. с. *Пляшева*, витік), Пустоіваньке, Козин, Боратин, Коритне, *Пляшева* (КВФО; гирло); Червоноармійськ. р-н Ро-

веськ. обл.; пор. с. *Пляшівка* того ж р-ну й обл.; 1570, *Пляшовка* (АЮЗР, VIII, VI, 300); 1629, *Пляшовка* (ОКІМ); 1889, «при рѣчкѣ *Пляшевкѣ*» (Теодор., II, 1058).

**Пнівка**, -и, ж.; **р.**, пр. Кивачихи л. рук. Дніпра; нижче м. Золотоноша Черкаськ. обл. (ОАІМ); *Пневка* (Машт., Дн., 57).

**Побиванка**, -и, ж.; 1) **б.**, л. Дідової л. Міусу, вп. в Азовське море (1853, ВТКЗВД); **рр.**: 2) п. Рашівки пр. Сули л. Дніпра; с. Ріпки Роменськ. р-ну Сумськ. обл. (1786, Шаф., 553); пор. с. *Побиванка* Липоводолинськ. р-ну Сумськ. обл.; 3) п. Сухої Груні п. Груні п. Псла л. Дніпра; с. Тахтаулове Полтавськ. р-ну й обл.; *Побыванка* (1863, АСПГ, 96; 1865, ПКП, 137; 1901, ПЕ, I, 115; Машт., Дн., 231).

**Побитий**, -ого, ч.; **яр**, л. Чорного Жеребця л. Сіверськ. Дінця п. Дону (Експ.); *Побитый* (ГКСЗ; Машт., Дон, 56); *Побіте* (Експ.).

**Побитівка**, -и, ж.; **р.**, л. Тетерева п. Дніпра; Житомирськ. р-н і обл.; *Побитовка* (Машт., Дн., 43); пор. там же с. *Robitówka* (1789, АЮЗР, VII, III, 549).

**Побірча**, -ої, ж.; **б.**, п. Красної л. Сіверськ. Дінця п. Дону; *Побирчая* (Машт., Дон, 57).

**Побоїчний**, -ого, ч.; **потік**, с. Яблунця Надвірнянськ. р-ну Івано-Франківськ. обл.; 1788, *Roboczny, Robojeczny, Robojiczny* (Hrabec, 79); *Побоичный* (WRG, III, 696).

**Побочаний**, -ого, ч.; **яр**, л. Боровика п. Борової л. Сіверськ. Дінця п. Дону (Експ.); *Побочный* (Машт., Дон, 58); на ньому кол. нп *Бочанівка* (Експ.).

**Побук**, -у, ч.; **потік**, л. Тисьмениці п. Бистриці-Тисьменицької п. Дністра; м. Дрогобич, с. *Побук* Сколівськ. р-ну Львівськ. обл.; *Robok* (SG, VIII, 344); 1398, *Robuk* (ОАІМ); *Побок* (WRG, III, 697).

**Побуянка**, -и, ж.; **р.**, п. Ушниці л. Дністра; нп Сивороги, Мицьківці та ін. Дунавецьк. р-ну Хмельницьк. обл.; *Robujanka* (SG, VIII, 346; XII, 858); 1825, *Побоянка* (Подр., Подол.); *Побуянка* (WRG, III, 697; Сем., IV, 664; Гульдм., 387).

**Повзаніч**, -ів, мн.; **потік**, бас. Дністра, с. Орів Сколівськ. р-ну Львівськ. обл. (ОКІМ).

**Повільний**, -ого, ч.; **потік**, п. Мелетинки п. Чечви л. Лімниці п. Дністра; між рр. Бездежниський та Ілемка; *Повольный* (Машт., ДБ, 15); нп Спас, Луги, Суходіл, Лецька Рожнятівськ. р-ну Івано-Франківськ. обл.; *Powolny* (SG, VIII, 884); *Powolny* (SG, VIII, 895).

**Повна**, -ої, ж.; **р.**, л. Деркулу л. Сіверськ. Дінця п. Дону (КРУ, 153); *Полная* (1846, ГКЕР; Машт., Дон, 64); *Камышевата* (1782, Кордт, № 32); *Камышная* (1786, АВ — як л. Деркулу) *Камышня* (РА — 1792, КЕН).

**Поворót**, -у, ч.; **б.**, л. Черемисової (у верхів'ї) п. Верхньої Терси л. Вовчої л. Самари л. Дніпра (1898, ГИАУ 133

**Повчанка**, -и, ж. **рр.**: 1) л. Жерева л. Ужа п. Прип'яті п. Дніпра. *Полчанка*.



*Польч* (Машт., Дн., 157); Лугинськ. р-н Житомирськ. обл. (ТФ, II, 179—219); пор. нп *Повча та Рудня-Повчанська* того ж р-ну; 2) бас. Ікви п. Стиру п. Прип'яті п. Дніпра; с. Турковичі Дубнівськ. р-ну Ровенськ. обл. (ОАІМ); пор. с. *Повча* там же.

*Повче́ва*, -ої, ж.; потік, п. витік Бистрого л. Ріки п. Тиси л. Дунаю; с. Верхній Бистрий Міжгірськ. р-ну Закарпатськ. обл.; *Пбўчова* (1971, МЕ).

*Повчника*, -и, ж.; р., бас. Корчика л. Случі п. Горині п. Прип'яті п. Дніпра; с. *Повчине* Новоград-Волинськ. р-ну Житомирськ. обл.; 1888, «при рч. *Полчинкѣ*» (Теодор., I, 191).

*Погана*, ої, ж.; б., пр. Бегим-Чокрака (у верхів'ї) п. Крульмана л. Молочної, вп. в оз. Молочне на пн. узб. Азовськ. моря; *Погана* (1889, МБ, 80).

*Погана Звѳрина*, -ої -и, ж.; потч., п. Ріки п. Тиси л. Дунаю; с. Вучкове Міжгірськ. р-ну Закарпатськ. обл. (1971, МЕ).

*Поганий*, -ого, ч.; потоки: 1) л. Пробійни л. Білого Черемошу п. Черемошу п. Пруту л. Дунаю; с. Гринява Верховинськ. р-ну Івано-Франківськ. обл. (МКур.); 2) л. Чорного (бас. Черемошу) пр. Пруту л. Дунаю; ур. *Поганий Камінь*, с. Шепіт Путильськ. р-ну Чернівецьк. обл.; *Поганий*; 1909, *Pohanyj potik* (Карп., 166).

*Поганин*, -а, ч.; р., п. Качі бас. Чорн. моря у Криму; Верхньоріченська с/Р Бахчисарайськ. р-ну Кримськ. обл.; *Чўин-Елга* (ОАІМ).

*Поганка*, -и, ж.; рр.: 1) л. Собу л. Пд. Бугу (1967, МЕ; КРУ, 59; Машт., ДБ, 35; Похил., 306); *Pohanka* (SG, VIII, 513); потч. біля с. Росоша Липовецьк. р-ну Вінницьк. обл., гирло біля с. Кам'янка того ж р-ну й обл. (ОКІМ); 2) л. Хомори л. Случі п. Горині п. Прип'яті п. Дніпра (Машт., Дн., 164; Дрозд, МРУ, 248); с. Титьків Полонськ. р-ну Хмельницьк. обл.; *Pohanka, Poganka* (SG, VIII, 513; XII, 729).

*Поганський*, -ого, ч.; потік, п. Лужанки п. Тересви п. Тиси л. Дунаю; с. Широкий Луг Тячівськ. р-ну Закарпатськ. обл.; *Пог'ан'ц'кий* (1972, МЕ); 60-і рр. XIX ст., *Poganski*; 20-і рр. XX ст., *Поганські*; пор. г. *Кичера Поганська* (Петров, 16).

*Погар*, -ї, ж.; потоки: 1) л. Ріки п. Тиси л. Дунаю; с. Вучкове Міжгірськ. р-ну Закарпатськ. обл.; 20-і рр. XX ст., *Погар* (Петров, 5); 30-і рр. XX ст., *Pohar, Pogar* (Wiesner, 50, 62); 2) л. Малої Угольки п. Угольки л. Терєблї п. Тиси л. Дунаю; Углянськ. с/Р Тячівськ. р-ну Закарпатськ. обл.; *Пюгар*' (1972, МЕ).

*Погаревець*, -івця, ч.; потік, п. Розцішанського Потоку п. Кісви п. Тиси л. Дунаю; с. Росішка Рахівськ. р-ну Закарпатськ. обл.; *Погар'ювец*; пор. ур. *Погар'* (1972, МЕ).

*Погаревий Звір*, -ого Звѳру, ч.; потік, п. Тересви п. Тиси л. Дунаю; с. Красна Тячівськ. р-ну Закарпатськ. обл.; *Пога-*

*р'овий Дзвур* (1972, МЕ); пор. г. *Погарь* (Петров, 14).

*Погарецька*, -ої, ж.; р., п. Молоди л. Лїмниці п. Дністра; Рожнятівськ. р-н Івано-Франківськ. обл.; впадає вище кол. с. Гехи; *Погарецка* (Машт., ДБ, 15); як назва верхн. течії Молоди; *Poharecka gzeka* (SG, VIII, 514).

*Погарецький*, -ого, ч.; потік, л. Ілемки л. Чечви л. Лїмниці п. Дністра; *Погарецькій* (Машт., ДБ, 15); с. Ілемня Рожнятівськ. р-ну Івано-Франківськ. обл. (там же); *Poharecki (Potok), Poharecka voda* (SG, III, 257, 258; VIII, 514); *Погарецький* (WRG, III, 700).

*Погарський*, -ого, ч.; потік, пр. Славки п. Опору п. Стрия п. Дністра; Сколівськ. р-н Львівськ. обл. (ОКІМ).

*Погарчинська Звѳрина*, -ої -и, ж.; потч., п. Малога Звору п. Мужикова л. Боржави п. Тиси л. Дунаю; с. Березники Свалявськ. р-ну Закарпатськ. обл. (1973, МЕ).

*Погарчинський*, -ого, ч.; потік, пр. Бухтівця п. Бистриці-Надвірнянської п. Бистриці п. Дністра; с. Пасїчна; Надвірнянськ. р-ну Івано-Франківськ. обл.; пор. кут *Poharczyna* у с. Ямна (тепер передмістя м. Яремча того ж р-ну); *Погарчинский, Poharczyńska* (WRG, III, 700; SG, I, 431); *Poharczynski* (SG, VIII, 514; Hrabec, 96).

*Погібна*, -ої, ж.; р., пр. Гнилого Тікичу л. Тікичу п. Синюхи л. Пд. Бугу; м. Звенигородка Черкаськ. обл. (1970, МЕ; Похил., 377); *Pohybna, Pogibna* (SG, VIII, 530).

*Погїдня*, -ньої, ж.; б., л. Самари л. Дніпра (1863, ВТКХГ; 1916, ГКСЗ; між рр. Зелена і Опалиха); *Погидной* (СКЗР, LI).

*Погніла Звѳрина*, -ої -и, ж.; потч., п. Вільхівчика п. Тересви п. Тиси л. Дунаю; с. Вільхівці Тячівськ. р-ну Закарпатськ. обл.; *Погн'ила Дзѳворина* (1972, МЕ).

*Погнілий*, -ого, ч.; потік, л. Латориці л. Бодрого п. Тиси л. Дунаю; с. Драчини Свалявськ. р-ну Закарпатськ. обл.; 30-і рр. XX ст., *Pohnily, Pognilly* (Wiesner, 42, 62).

*Погнійська*, -ої, ж.; р., пр. Стоходу п. Прип'яті п. Дніпра; с. Зарудчі Любешівськ. р-ну Волинськ. обл.; пор. ур. *Погної* (там же; ОАІМ).

*Погонська*, -ої, ж.; б., л. Вовчої л. Самари л. Дніпра; *Погонская* (ВТКЕГ).

*Погоня*, -ї, ж.; рівчак, бас. Прип'яті п. Дніпра; с. Дольськ Любешівськ. р-ну Волинськ. обл.; *Погонський, Погоня* (ОАІМ).

*Погоріла*, -ої, ж.; бб.: 1) л. Лимаревої п. Липового л. Великої Шишівки л. Кринок п. Міусу, вп. в Азовське море; *Погорелая* (1853, ВТКЗВД); 2) л. Нижньої Біленької п. Сіверськ. Дїнця п. Дону; *Погорелая* (Машт., Дон, 59); *Погорелы й Ярѳ* (1882, ГЕХГ, 332); 3) п. Берди, вп. в Азовське море; *Погорелая* (1862, ВТКГГ); 4) п. Нижнього Буева пр. Лучків пр. Пісочної л. Сіверськ. Дїнця п. Дону; *Пога-*

*реля* (Машт., Дон, 59); 5) п. Солоняї п. Вовчої л. Самари л. Дніпра: *Погорелая* (ВТКЕГ); 6) п. Суходолу п. Ковсугу л. Євсугу л. Сіверськ. Дінця п. Дону; *Погорелая* (Машт., Дон, 61); *Погорская* (АС); 7) п. Сухої Вільхової п. Вільхової п. Лугані п. Сіверськ. Дінця п. Дону; *Погорелая* (ВТКЕГ; Машт., Дон, 63; АС); 8) витік яру Плоский Водяний п. Сіверськ. Дінця п. Дону; *Погорелая* (ГОИУ, 31).

**Погорілець**, -льця, ч.; **потік**, л. Шибеного л. Чорного Черемошу л. Черемошу п. Пруту л. Дунаю; нп Шибене Верховинськ. р-ну Івано-Франківськ. обл.; Rohorylec (SG, VIII, 518; XII, 93); 1788, «od Potoka Pohorilce»; Pohor'itiec (Hrabec, 101); *Погорілець* (WRG, III, 702); *Погорілець* (МКур.).

**Погорілий**, -ого, ч.; **яри**: 1) л. В'ялого л. Мурому л. Харківки (Харкова) л. Уди п. Сіверськ. Дінця; *Погорельй* (1863, ВТКХГ); 2) п. Крайньої Балаклійки п. Балаклійки л. Сіверськ. Дінця п. Дону; *Погорельй* (1845, КОЧ; 1863, ВТКХГ; Машт., Дон, 49); 3) бас. Білої п. Айдару л. Сіверськ. Дінця п. Дону (ДСГМ).

**Погорілич**, -ого, ч.; **яр**, п. яру Сезеновий л. Можу п. Сіверськ. Дінця п. Дону (Машт., Дон, 48); *Погоремин* — помилк. (1863, ВТКХГ).

**Погорілка**, -и, ж.; **рр.**: 1) л. Санка п. Ворсклиці п. Ворскли; РРФСР; *Погорьлка* (Машт., Дн., 74); 2) п. Чортівця п. Звіздали п. Ужа п. Прин'яті п. Дніпра; *Погорьлка* (Машт., Дн., 157); Народицьк. р-н Житомирськ. обл.

**Погорілочка**, -а, ж.; б., п. Вільхової л. Кринки п. Міусу, вп. в Азовське море; *Погорельчик* (1853, ВТКЗВД).

**Погранічна**, -ої, ж.; б., п. Самари л. Дніпра; *Балка Погранічная* (1782, Кордт, № 32; у верхів'ї — між б. Зелена і р. Гнилуша); 2) р., п. Уборті п. Прин'яті п. Дніпра; *Пограичная* (Машт., Дн., 148); Олевськ. р-н Житомирськ. обл. (Тутк., Уборть, 43).

**Погранічний**, -ого, ч.; **яр**, л. Тернівки (у верхів'ї) п. Самари л. Дніпра; *Пограичный* (ГКСЗ); *Пограичной* (КЕНЛ).

**Погребінка**, -и, ж.; р., л. Росі п. Дніпра; Корсуць-Шевченківськ. р-н Черкаськ. обл.; Pohrebunka («do gzeki Pohrebunki» — помилк., 1789, АЮЗР, VII, III, 315).

**Погрібна**, -ої, ж.; 1) б., п. Кисної л. Великої Шишівки л. Кринки п. Міусу, вп. в Азовське море (1853, ВТКЗВД); *Погребня* (Мефферт, 197); 2) р., л. Собу л. Пд. Бугу; Теплицьк. р-н Вінницьк. обл.; *Погрібня* (ОКІМ); *Погребная*, *Сурка* (Тр. Под., IX, 339); *Мокрая Погребная* (Менде).

**Погрібняк**, -а, ч.; **яр**, л. Кам'янського л. Осколу л. Сіверськ. Дінця п. Дону; *Погребняк* (Машт., Дон, 52); *Погресняк* — помилк. (1863, ВТКХГ).

**Погулянка**, -и, ж.; **стр.**, пр. Пасіки пр. Полтва л. Зх. Бугу п. Вісли; м. Львів; Pohulanka (SG, V, 502).

**Подейма**, -и, ж.; **потік**, л. Дністра; Вінницька обл. (кол. с. *Подейма* Ольгопільськ. пов.); *Подейма* (WRG, III, 708; Сем., III, 635); *Podejma* (SG, VIII, 375).

**Подеймиця**, -і, ж.; р., л. Дністра; Вінницька обл. (кол. с. *Подаймиця* Ольгопільськ. пов.); *Podejmica* (SG, VIII, 375); *Подаймица* (Сем., III, 635; WRG, III, 708).

**Подійма**, -и, ж.; р., пр. Орчика л. Орелі л. Дніпра; *Подыма* (1848, ВСОРИ, ПГ, 16); Харківська обл. (ОАІМ).

**Подіна**, -и, ж.; б., п. Середнього (Сухого) Яланчика п. Мокрого Яланчика, вп. в Азовське море (ВТКЕГ); *Подина* (там же).

**Подіський**, -ого, ч.; **яр**, л. Уди п. Сіверськ. Дінця п. Дону; *Подовскій* (1845, ПОЧ); *Подовский* (1863, ВТКХГ; Машт., Дон, 47); *Подовка* (1678, ОХЕ, IV, 124).

**Подолінчий**, -ого, ч.; **потік**, п. Опору (у верхів'ї) п. Стрия п. Дністра, вище Хоминського; *Подолинчи* (Машт., ДБ, 10); с. Опорець Сколівськ. р-ну Львівськ. обл.; *Podolinczy* (SG, VII, 564; VIII, 460).

**Подоріжна**, -ої, ж.; р., п. Бритавки п. Савранки п. Пд. Бугу; с. Рибки Піщанськ. р-ну Вінницьк. обл.; *Podorożna* (SG, VIII, 463).

**Подощурський**, -ого, ч.; **потік**, л. Конюличівського л. Тур'ї л. Ужа л. Лабірця п. Бодрогу п. Тиси л. Дунаю; с. Порошкове Перечинськ. р-ну Закарпатськ. обл. (1972, МЕ).

**Поєнція**, -і, ж.; р., л. Герцушки п. Пруту; м. Герца Чернівецьк. обл.; *Поєнция*; 1898—1902, *Поєнция* (Карп., 166).

**Поєнь**, -і, ж.; **потік**, п. Мольниці л. Серету л. Дунаю (Карп., Серет, 94); нп Турятка, Порубне, *Поєнь* (суч. Буківка) Глибоцьк. р-ну Чернівецьк. обл.; 1855; *Pageu Rojeni*; *Поєнь*, *Поєнь* (Карп., 166).

**Пожалинський**, -ого, ч.; **потік**, смт Перечин Закарпатськ. обл.; 20-і рр. ХХ ст., *Пожалиницькій* (Петров, 62).

**Пожарна**, -ої, ж.; р., на схід від Дністра поблизу його гирла; Одеська обл. (МХ).

**Пожарова**, -ої, ж.; **потік**, л. Бертянки п. Брустуранки л. Тереси п. Тиси л. Дунаю; с. Лопухів Тячівськ. р-ну Закарпатськ. обл.; *Пожар'ова* (1972, МЕ).

**Пожаролівський**, -ого, ч.; **потік**, с. Черемошна Верховинськ. р-ну Івано-Франківськ. обл.; 1787, «do potoka Pozaroliwskiego»; *Pozaroliwski*; *Pozaruliwki* (Hrabec, 84); *Пожаролівський* (WRG, III, 720).

**Пожина**, -и, ж.; р., п. Герцушки п. Пруту л. Дунаю; с. Лунка Глибоцьк. р-ну Чернівецьк. обл.; 1898—1902, *Rożina* (Карп., 166).

**Пожиточна**, -ої, ж.; р., л. Срібної л. Гірського Тікичу п. Тікичу п. Синюхи л. Пд. Бугу (1970, МЕ; КРУ, 64; Машт., ДБ, 38); с. Розкошівка Лисянськ. р-ну Черкаськ. обл.

**Пожня**, -і, ж.; р., пр. Ворсклиці п. Ворскли л. Дніпра; поч. в Краснопільськ. р-ні Сумської обл., тече в с. *Пожня* Великописарівськ. р-ну тієї ж обл.; *Пожня* (Машт., Дн., 74).

**Познаняця**, -і, ж.; р., л. Бастової л. Ужа п. Прип'яті п. Дніпра; *Познаняця* (Машт., Дн., 154); Ємільчинськ. р-н Житомирськ. обл.

**Покенін**, -а, ч.; р., л. Здвижу п. Тетерева п. Дніпра; *Покенінъ* (Фунд., 40); як пр. Галі п. Тетерева п. Дніпра (Машт., Дн., 48); Київська обл.

**Покідониха**, -и, ж.; б., л. Берди, вп. в Азовське море (1898, ГИАУ, 157; між гирлами бб. Більманка й Грузенька); *Покидониха* (1862, ВТКТГ).

**Покійня**, -і, ж.; р., л. Копичівки л. Ужа п. Прип'яті п. Дніпра; *Покійня* (Машт., Дн., 154); Ємільчинськ. р-н Житомирськ. обл.

**Покісна**, -ої, ж.; б., вп. в Азовське море; *Покосная* (1862, ВТКТГ; між р. Берда і б. Зелена).

**Покотилівка**, -и, ж.: 1) б., п. Нижньої Терси (у верхів'ї) л. Малої Терси л. Вовчої л. Самари л. Дніпра; *Покатілвка* (ВТКЕГ); 2) р., пр. Сейму (поблизу гирла) л. Десни л. Дніпра; Сосницьк. р-н Чернігівськ. обл.; *Покотилівка* (Нечипоренко, 29).

**Покотилова**, -ої, ж.: бб.: 1) л. Гарасимової п. Міусу, вп. в Азовське море (1853, ВТКЗВД); 2) п. Білої п. Лугані п. Сіверськ. Дінця п. Дону (1894, ГКСУ; Машт., Дон, 63); *Покатилова* (ВТКЕГ); 3) п. Борової л. Сіверськ. Дінця п. Дону (1900, СУ, 34; Машт., Дон, 58); *Покотилове* (Експ.); пор. ур. *Покатилово* (1863, ВТКХГ); 4) п. Нижньої Терси (у верхів'ї) л. Малої Терси л. Вовчої л. Самари л. Дніпра (ВТКЕГ).

**Покрасина**, -и, ж.; р., л. Гнилого Тікичу л. Тікичу п. Снюхи л. Пд. Бугу (Машт., ДБ, 39); Черкаська обл.

**Покрилівка**, -и, ж.; р., л. Чортівця п. Бобрка п. Ужа п. Прип'яті п. Дніпра; *Покрлівка* (Машт., Дн., 158); Поліськ. р-н Київськ. обл.

**Покришка**, -и, ж.; б., л. Ожерельної л. Кінської л. Дніпра (1862, ВТКТГ).

**Покрвова**, -и, ж.: 1) потік, бас. Зх. Бугу п. Вісли; м. Золочів Львівськ. обл.; Rokowa (SG, I, 659); 2) р., л. Стиру п. Прип'яті п. Дніпра; с. Станіславчик Бродівськ. р-ну Львівськ. обл.; Rokowa, Waszka, Radostawka, Pusta (SG, VIII, 544).

**Покрбець**, -івця, ч.; потік, Косівськ. р-н Івано-Франківськ. обл.; 1799, Rokowski, 1802, Rokowiec (Hrabec, 90); *Покровец* (WRG, III, 724).

**Покрбівська**, -ої, ж.; б., л. Сухого Яланчика п. Мокрого Яланчика, вп. в Азовське море; *Покрбівская* (АС).

**Покрбівський**, -ого, ч.; яр, л. Рогані л. Уди п. Сіверськ. Дінця п. Дону; *Покровской* (1845, ПОЧ; 1845, КОЧ).

**Покутинська**, -ої, ж.; р., пр. Ушки п. Ушиці л. Дністра; с. Проскурівка Ярмолинецьк. р-ну Хмельницьк. обл. (ОКІМ).

**Покурниця**, -і, ж.; р., п. Локоті п. Клеветні п. Сейму л. Десни л. Дніпра; на кордоні РРФСР (Курська обл.) та УРСР (Сумська обл.); *Покурница* (Машт., Дн., 225).

**Полавіця**, -і, ж.; потік, л. Пруту л. Дунаю; с. Микучинці Надвірнянськ. р-ну

Івано-Франківськ. обл.; Poławica (SG, VIII, 707); Poławicza (SG, IX, 108); *Полавица* (WRG, III, 726).

**Поливний**, -бо, ч.; потік, пр. Гропи л. Шибеного л. Чорного Черемошу л. Черемошу п. Пруту л. Дунаю; Зеленськ. с/Р Верховинськ. р-ну Івано-Франківськ. обл.; Poliwny (SG, VIII, 596; Hrabec, 101); *Полівний* (WRG, III, 729); як л. Шибеного; *Поливний* (МКур.).

**Полінечник**, -а, ч.; потік, л. Білого Черемошу п. Черемошу п. Пруту л. Дунаю; с. Черемошна Верховинськ. р-ну Івано-Франківськ. обл. (МКур.).

**Полінський**, -ого, ч.; потоки: 1) л. Ворони п. Бистриці-Назвірнянської п. Бистриці п. Дністра; між рр. Стебник і Голичанка; *Полінський*, Polinski (Машт., ДБ, 18); *Полімський* (КРУ, 40); *Полімський* (WRG, III, 729); 2) л. Гнилої (бас. Дністра); с. Бітля (ліс *Полин*) Турківськ. р-ну Львівськ. обл.; Polinski Potok (SG, VIII, 595).

**Полічна**, -и, ж.; р., п. Случі п. Горині п. Прип'яті п. Дніпра; Селищенськ. с/Р Сарненськ. р-ну Ровенськ. обл.; *Полишня* (Машт., Дн., 169); *Полична* (ОАІМ); *Полишня* (Дрозд, МРУ, 311).

**Полівка**, -и, ж.; р., с. Жадьки Черняхівськ. р-ну Житомирськ. обл.; *Полевка* (XVIII ст., Похил., 124).

**Полікарпів**, -ового, ч.; яр, л. Нетриусу л. Сіверськ. Дінця п. Дону; *Поликарповъ* (ГОИУ, 217); *Поликаровъ* (ГКСЗ; Машт., Дон, 54; АС — *Поликарв Яр*); *Полікарва* (Експ.).

**Полікарпова**, -ої, ж.; б., с. Худоліївка Чигиринськ. р-ну Черкаськ. обл.; *Полікарпова* (1966, МЕ).

**Поліська Зв'орина**, -ої -и, ж.; потч., п. Вандріч л. Боржави п. Тиси л. Дунаю; с. Березники Свалявськ. р-ну Закарпатськ. обл.; *П'блїмс'ка Зв'орина* (1973, МЕ).

**Поліна**, -ої, ж.; потік, п. Красного п. Тереси п. Тиси л. Дунаю; с. Красна Тячівськ. р-ну Закарпатськ. обл.; *Пол'ична* (1972, МЕ).

**Полінний**, -бо, ч.; потоки: 1) л. Сюрюка л. Ріки п. Тиси л. Дунаю; с. Горінчове Хустськ. р-ну Закарпатськ. обл.; *Полунный* (1971, МЕ); 2) л. Терешкі л. Тереси п. Тиси л. Дунаю; с. Тарасівка Тячівськ. р-ну Закарпатськ. обл.; *Полунный* (1972, МЕ).

**Полінчук**, -а, ч.; потік, пр. Теплиці п. Черемошу п. Пруту л. Дунаю; с. Мілєве Вишницьк. р-ну Чернівецьк. обл.; 1741, Polinciuc (Карп., 166).

**Ползова**, -ої, ж.; б., п. Кринки п. Міусу, вп. в Азовське море (1853, ВТКЗВД).

**Полкова**, -ої, ж.; б., л. Зх. Кальчика п. Кальміусу, вп. в Азовське море (КРУ, 135; Експ.); *Полковая* (ВТКЕГ, 1924, СНПД, 91); *Полковий* (Експ.); *Полкової* (ГКЗ; 1832, Карта Ів.); *Полк Тарама* (1833, Ів., 53, 62); *Полва Діча* (Експ.; назва верхів'я *Полкової*); *Ягбрілик* (Експ., на зх. від с. *Полковé* Волноваськ. р-н Донецьк. обл.).

**Полкóвниця**, -і, *ж.*: 1) б., п. Рогозянки п. Уди п. Сіверськ. Діңця п. Дону; *Полковница* (1863, ВТКХГ; Машт., Дон, 46); 2) р., л. рук. Угору л. Десни л. Дніпра; Чернігівськ. р-ні обл.; *Полковница* (Машт., Дн., 211).

**Полкóвницька**, -ої, *ж.*; б., л. Береки п. Сіверськ. Діңця п. Дону; *Полковницкая* (1863, ВТКХГ; Машт., Дон, 50).

**Полкóвничий**, -ого, *ч.*; яр, п. Гнилого л. Середньої Балаклійки л. Балаклійки л. Сіверськ. Діңця п. Дону (1863, ВТКХГ; Машт., Дон, 49).

**Полнісáвка**, -и, *ж.*; р., л. Дніпра; між рр. Осокорівка і Московка (АР—1745, № 7); Запорізька обл. (ІМСУ, Зп, 244, 271).

**Половá**, -ої, *ж.*: 1) р., л. Удаю л. Сули л. Дніпра; нп *Полова* і *Сухололова* Прилуцьк. р-ну Чернігівськ. обл.; *Полова* (XVII ст., ОСМ, III, 75; 1848, ВСОРИ, ПГ, 12; 1852, Ар., III, 36); *Половина* (1852, Ар., III, 284); 2) п. *рук. Стоходу* п. Прип'яті п. Дніпра; с. Зарудчі Любешівськ. р-ну Волинськ. обл. (ОАІМ).

**Половинчин**, -ого, *ч.*; яри: 1) п. Тетліги п. Сіверськ. Діңця п. Дону; *Половинкинъ* (1845, ПОЧ).

**Половинчина**, -ої, *ж.*; б., л. Комишної п. Повної л. Деркулу л. Сіверськ. Діңця п. Дону; *Половинкина* (Машт., Дон, 65); *Половинчин* (ДСГМ).

**Половця**, -і, *ж.*; рр.: 1) між рр. Почайна і Мушинка, на пн. від Пріорки — передмістя м. Київ (Нов., 636); *Половица* (ІТК, III, 145); 2) Сумська обл. (кол. с. Полковнича Слобода Глухівськ. сотні); *Половица* (XVII ст., ОСМ, II, 483); 3) п. Дніпра; м. Дніпропетровськ; *Половица* (ВЗК, 130).

**Поло́вка**, -и, *ж.*; р., бас. Случі п. Горині п. Прип'яті п. Дніпра; с. Михиринці Теофіпольськ. р-ну Хмельницьк. обл.; 1888, «с. Михиринці при рч. *Половѣ*, близь р. Случи» (Теодор., I, 276).

**Поло́вня**, -і, *ж.*; р., п. Тростяниці п. Ірші л. Тетерева п. Дніпра; Житомирська обл.; *Половня* (Машт., Дн., 47).

**Поло́ги**, -іг, *мн.*; р., пр. Унави п. Ірпеня п. Дніпра; с. Мостове Андрушівськ. р-ну Житомирськ. обл.; *Пологи* (ОКІМ).

**Поло́гівка**, -и, *ж.*; р., пр. Сіверськ. Діңця (між рр. Гнилиця і Таганка) п. Дону; *Пологовка* (1864, СНМ, Хрк, 81).

**Поло́гівська Стру́жечка**, -ої -и, *ж.*; р., п. Протоки л. Росі п. Дніпра; *Пологівська Стружечка* (БКМ, 9313, IV); пор. с. *Пологи* Васильківськ. р-ну Київськ. обл.

**Пóлозова**, -ої, *ж.*; яр, л. Боровичка л. Боровика п. Борової л. Сіверськ. Діңця п. Дону (Машт., Дон, 58); яр *Пóловіє*, *Пóловіє Ліс* (Експ.).

**Поло́миста**, -ої, *ж.*; р., бас. Серету л. Дунаю (Карп., Сл., 6); Чернівецька обл.

**Поло́мисте**, -ого, *с.*; потік, л. Багінської Розтоки л. Сигли п. Стрия п. Дністра; с. Либохора Турківськ. р-ну Львівськ.

обл.; *Polomiste* (SG, I, 81; VIII, 724); *Поломиста* (WRG, III, 734).

**Полонá**, -ої, *ж.*; потік, с. Старе Давидкове Мукачівськ. р-ну Закарпатськ. обл. (1972, МЕ); 1321, *Polona* (Györfly 539).

**Полонéць**, -інця, *ч.*; потік, с. Шасливе Мукачівськ. р-ну Закарпатськ. обл.; 20-і рр. ХХ ст., *Полониц* (Петров, 52).

**Полоні́нчик**, -а, *ч.*; потч., п. Квасного п. Білої Тиси л. Тиси л. Дунаю; смт Богдан Рахівськ. р-ну Закарпатськ. обл. (ОАІМ).

**Полóнка**, -и, *ж.*; рр.: 1) пр. Трістця п. Жерева л. Ужа п. Прип'яті п. Дніпра; *Полонка* (Машт., Дн., 157); смт Лугини Житомирськ. обл.; *Polonka* (SG, XIII, 987); 2) п. Черногузки л. Стиру п. Прип'яті п. Дніпра (КРУ, 73); як л. Стиру; *Тьква* (Машт., Дн., 141); *Ленцеровка* (Дрозд, МРУ, 85); поблизу нп Угринів і Шкільні Горохівськ. р-ну, Вигуричі і Голишів Луцьк. р-ну Волинськ. обл.; *Polonka* (SG, VII, 529; XI, 920; XII, 758; XIII, 445); 1571, *Полонка*, *Полонная* (АЮЗР, VIII, VI, 325); 1609, *Полонка* (АЮЗР, VIII, VI, 395); 1887, *Полонка* (Забелин, 19); с. *Полонка* Луцьк. р-ну Волинськ. обл. (SG, VIII, 727); 3) с. Бондарі Чорнухинськ. р-ну Полтавськ. обл.; *Полонка* (1700, Модз. Р., 374); *Полонный* (1786, Шаф., 582).

**Полóнський**, -ого, *ч.*; потік, п. Тиси л. Дунаю; с. Ділове Рахівськ. р-ну Закарпатськ. обл.; 30-і рр. ХХ ст., *Polonský*, *Полонський* (Wiesner, 38, 62); пор. ур. *Полїнський* (1973, Анк.).

**Поло́тна**, -ої, *ж.*; б., л. Солоні (у верхів'ї) п. Янчуру п. Гайчуру л. Вовчої л. Самари л. Дніпра; *Полотная* (1898, ГИАУ, 115).

**Полохáтин**, -а, *ч.*; р., л. Полохатинки п. Прирубиці п. Перги п. Уборті п. Прип'яті п. Дніпра; *Полохатинъ* (Машт., Дн., 148); Олевськ. р-н Житомирськ. обл.

**Полохáтинка**, -и, *ж.*; р., л. Прирубиці п. Перги п. Уборті п. Прип'яті п. Дніпра (Машт., Дн., 148); Олевськ. р-н Житомирськ. обл. (Тутк., Уборть, 55).

**Полохáчівка**, -и, *ж.*; р., п. Дзвінкої п. Ясенця п. Словечни п. Прип'яті п. Дніпра (КРУ, 85); як л. Дівошина п. Ясенця п. Словечни п. Прип'яті п. Дніпра; *Полохачевка*, *Скребелици* (Машт., Дн., 153); Овручськ. р-н Житомирськ. обл.; пор. с. *Полохачів* того ж р-ну й обл.

**Полта́вка**, -и, *ж.*: 1) б., п. Грузького Яланчика, вл. в Азовське море (Експ.); с-ще Тельманове Донецьк. обл.: 2) руч., п. Ворскли л. Дніпра; м. Полтава; *Полтавка* (XIX ст., Марк., 414; 1848, ВСОРИ, ПГ, 11; 1848, Ар., I, 14); 3) п. Казенного Торця п. Сіверськ. Діңця п. Дону (1782, Кордт, № 32; Машт., Дон, 54; Експ.); *Полтавська* (Експ.); пор. с. *Полтавка* Костянтинівськ. р-ну Донецьк. обл.

**Полта́вський**, -ого, *ч.*; яр, л. Рудки п. Лопані л. Уди п. Сіверськ. Діңця п. Дону; *Полтавський* (1863, ВТКХГ; Машт., Дон, 46; 1864, СНМ, Хрк, 7).

**Полтавців**, Полтавцевого, ч.; яр, л. Мокрої Беречки (вище яру Гумний) п. Сіверськ. Дінця п. Дону (ГОИУ, 81).

**Полтва**, -и, ж.; рр.: 1) л. Зх. Бугу п. Вісли (КЛЮ); *Пельтві* (КРУ, 31); *Peltew*, *Pełty*, *Poltwa* (HW, 359); поч. на пн. схилах Гологір в околиці м. Львів (SG, II, 677), тече через Пустомитівськ. та Буськ. р-ни, гірло в м. Буськ Львівськ. обл. (ІМСУ, Льв, 171); 1564—1565, «па Polthwi» (Жерела, III, 370, 383); пор. с. *Полтва* Буськ. р-ну Львівськ. обл.; 2) п. Горині п. Прип'яті п. Дніпра; поч. біля с. Ординці, тече в с. Троянівка Теофіпольськ. р-ну (АТПУ—1969, I, 464), гірло біля с. Гулівці Білогірськ. р-ну Хмельницьк. обл.; *Poltwa* (SG, VIII, 732; XII, 482); *Полква* (Машт., Дн., 161; ІМСУ, Хм, 528); *Полка* (Теодор., II, 822); «па гусі Poltwi» (AKLS, I, 25; Теодор., IV, 730).

**Полуденне**, -ого, с.; р., гірло Дунаю; Одеська обл.; *Полуденное* (МХ).

**Полудниця**, -і, ж.; р., п. Вересні п. Ужа п. Прип'яті п. Дніпра (Макс., Киев., 20); *Poludnica* (SG, XIII, 226); Іванківськ. р-н Київськ. обл.; 1852, *Полудниця* (Фунд., I, 38).

**Полуднівка**, -и, ж.; р., п. Тясмину п. Дніпра (ОАІМ); Черкаська обл.; *Полудневка* (Фунд., 45); *Полуднївєвка* (Машт., Дн., 64); пор. с. *Полуднівка* Чигиринськ. р-ну Черкаськ. обл.

**Полуз'я**, -я, с., р., п. Ворскли л. Дніпра; *Poluzag* (Кордт, № 3); *Полузєрье* (1848, ВСОРИ, ПГ, 16; 1852, Ар., 41); *Poluzag* (Машт., Дн., 77); пор. с. *Полузир'я* Новосанжарськ. р-ну Полтавськ. обл.

**Полуй**, -ю, ч.; р., л. Старої п. Латориці л. Бодрого п. Тиси л. Дунаю; утворюється злиттям потоків Ланжик та Ростимир нижче с. Бобовище, протікає біля нп Лохове і Чолівці Мукачівськ. р-ну Закарпатськ. обл., гірло проти с. Чабанівка Ужгородськ. р-ну тієї ж обл.; в середині течії, зокрема в нп Лохове, Кальник, Жукове Мукачівськ. р-ну тієї ж обл., зветься *Дрік* (1972, МЕ); 1321, *Deregneupothoka* (Gyöffy, 539); 60-і рр. XIX ст., *Poluj*, *Drik* (Петров, 56); 20-і рр. XX ст., *Пулуй*, *Полуй* (Петров, 38, 47, 50); *Дрїк*, *Дрик* (там же, 44, 47, 57); 30-і рр. XX ст., *Poluj*, *Полуй* (Wiesner, 57, 62); *Полузируцїй* — помилк. (КРУ, 21).

**Полунá**, -й, ж.; р., бас. Жерева л. Ужа п. Прип'яті п. Дніпра; *Гарбарка*; смт Лугини Житомирськ. обл. (ОАІМ).

**Получокрák**, -у, ч.; р., пр. *Чокраку* п. Обитічної, вп. в Азовське море (1963, Анк.); Бердянськ. р-н Запорізьк. обл.

**Полянєць**, -нця, ч.; потік, л. Яблуніці л. Брустурянки л. Тересви п. Тиси л. Дунаю; с. Лопухів Тячівськ. р-ну Закарпатськ. обл.; *Пбл'ан'цї'* (1972, МЕ).

**Полянєчний**, -ого, ч.; потік, нп Черемошна, Голови, Довгопілля Верховинськ. р-ну Івано-Франківськ. обл.; 1787, *Poleneczny*, *Potokiem Polanecznyum*; 1791, *Potokiem Poleneczney*, *Polaneczny Potok* (Hrabec, 62, 106—107); *Полянєчний* (WRG, III, 742).

**Полянїцький**, -ого, ч.; потік, нп Яблуніця, Черемошна Верховинськ. р-ну Івано-Франківськ. обл.; 1787, «па... *Polianieckim*», *Polanickim*; *Polanicki Potok* (Hrabec, 62).

**Полянка**, -и, ж.; р., пр. Уманки л. Ятрані п. Синюхи л. Пд. Бугу (КРУ, 65); Черкаська обл.

**Полянків**, -ового, ч.; потік, п. Потюку п. Терєблі п. Тиси л. Дунаю; біля с. Негровець (присілок Імшадь) Міжгірськ. р-ну Закарпатськ. обл.; *Пбл'анк'ї(ў)* (1972, МЕ); 20-і рр. XX ст., *Полян'їв* (Петров, 12).

**Полянський**, -ого, ч.; потоки: 1) л. Брадульця л. Сухаря (Колочавки) л. Терєблі п. Тиси л. Дунаю; с. Колочава (присілок Брадулец) Міжгірськ. р-ну Закарпатськ. обл.; *Пбл'ан'ц'кїй* (1972, МЕ); 20-і рр. XX ст., *Полянскїй* (Петров, 12); пор. ур. *Pol'anska* (там же); 2) л. Зубрі л. Дністра; с. *Поляни* Золочівськ. р-ну Львівськ. обл.; *Polanski* (*Potok*) (SG, VIII, 572; XIV, 673); *Полянскїй* (WRG, III, 743); 3) л. Лужанки п. Тересви п. Тиси л. Дунаю; с. Широкий Луг Тячівськ. р-ну Закарпатськ. обл.; *Пбл'ан'ц'кїй* (1972, МЕ); 20-і рр. XX ст., *Полянскїй* (Петров, 16); пор. ур. *Полянки*, *Поляна* (Петров, 16); 4) л. Лужанки п. Тересви п. Тиси л. Дунаю; між нп Нересниця й Новоселиця Тячівськ. р-ну Закарпатськ. обл.; *Пбл'ан'с'кїй* (1972, МЕ); 20-і рр. XX ст., *Полянскїй* (Петров, 19); 30-і рр. XX ст., *Polanski*, *Полянскїй* (Wiesner, 47, 62); пор. ур. *Pol'anska*, *Полянський*, *Верх Полянское* (*Полянки*, *Верх Полянскї*) (Петров, 18—19); 5) п. Великої Угольки л. Угольки л. Терєблі п. Тиси; Углянськ. с/р Тячівськ. р-ну Закарпатськ. обл.; *Пбл'ан'ц'кїй* (1972, МЕ); пор. ур. *Pol'anicі* (Петров, 27); 6) пр. Максимця пр. Бистриці-Надвірнянської л. Бистриці п. Дністра; с. Зелена Надвірнянськ. р-ну Івано-Франківськ. обл.; *Polanski* (*Potok*) (SG, VIII, 572); *Полянскїй* (WRG, III, 743; Hrabec, 62).

**Полянський Пóтік**, -ого -оку, ч.; потік, п. Помийниці п. Тиси л. Дунаю; с. Крайникове Хустськ. р-ну Закарпатськ. обл.; *Пбл'ан'ц'кїй П'бтук* (1972, МЕ); пор. ур. *Pol'ana*, *Pol'anski*, *Полянское* (Петров, 27—28).

**Поля́хївка**, -и, ж.; р., бас. Горині п. Прип'яті п. Дніпра; с. Семенів Білогірськ. р-ну Хмельницьк. обл.; 1889, «с. Семеновъ при рч. *Поляховкї*» (Теодор., II, 825); пор. с. *Поляхове* Теофіпольськ. р-ну Хмельницьк. обл.

**Поля́цька**, -ої, ж.; б., л. Долин-Тарамі л. Сухої Волновахи л. Мокрої Волновахи п. Кальмицьк, вп. в Азовське море (Експ.); 90-і рр. XIX ст., *Поляцкая* (Карта Лебед.).

**Полячкїй**, -ів, мн.; потік, бас. Дністра; с. Колтів Золочівськ. р-ну Львівськ. обл.; *Polaczki* (SG, VIII, 561).

**Польова́**, -ої, ж.; рр.: 1) п. Лопані (вище р. Лозова) л. Уди п. Сіверськ. Дінця п. Дону; *Полевая* (1773, МИКБ, II, 323; 1787, АХН, КХУ); пор. с. *Польове* (там

же); 2) пр. Багви л. Гірського Тікичу л. Тікичу п. Синюхи л. Пд. Бугу; *Полевая* (Машт., ДБ, 38); Черкаська обл.

**Польова Балка**, -ої -и, ж.; р., п. Чумгака п. Сухої Оржиці п. Оржиці п. Сули л. Дніпра; Полтавська обл.; *Полевая Балка* (Машт., Дн., 62).

**Польова Грушівка**, -ої -и, ж.; р., п. Дніпра; вп. у л.н. Великі Воли (Нов., 963); с. Мар'янське Апостолівськ. р-ну Дніпропетровськ. обл. (ВЗК, 135); *Полевая Грушовка* (1697, ОРД; Машт., Дн., 87); *Грушовка Полъвая* (Величко, III, 477); *Полевая-Грушевка* (ВЗК, 135).

**Польова Зворіна**, -ої -и, ж.; потч., п. *Великого Звору* л. Мужикова л. Боржави п. Тиси л. Дунаю; с. Березники Свалягськ. р-ну Закарпатськ. обл. (1972, МЕ).

**Польова Кам'янка**, -ої -и, ж.; р., Житомирська обл.; *Kamienica polna* (1595, АЮЗР, VII, 1, 62).

**Польовий Вир**, -ого -у, ч.; р., пр. *Вир* л. Сейму л. Десни л. Дніпра; Білопільськ. р-н Сумськ. обл.; *Польовій Вир* (1964, МЕ).

**Польський Канал**, -ого -у, ч.; кан., с. Тинне Сарненськ. р-ну Ровенськ. обл. (ОАІМ).

**Польшева**, -и, ж.; потік, пр. Галунки л. Ключівки п. Сопівки л. Лючки л. Пістинки п. Пруту л. Дунаю; нп Новомарківка, Малий Ключів Коломийськ. р-ну Івано-Франківськ. обл.; *Polszowa* (SG, III, 103; IV, 167; VIII, 703); *Польшова* (WRG, III, 742).

**Померайка**, -и, ж.; руч., л. Горині п. Прип'яті п. Дніпра; с. Бугрин Гошанськ. р-ну Ровенськ. обл. (ОАІМ).

**Помійниця**, -и, ж.; р., п. Тиси л. Дунаю; утворюється злиттям потоків Лазки (Мочар) і Солянці біля с. Олександрівка, перетинає нп Новобарове Тячівськ. р-ну і Сокирниця Хустськ. р-ну Закарпатськ. обл.; *Помійниця* (нп Новобарове Тячівськ. р-ну, Олександрівка, Крайнікове Хустськ. р-ну цієї ж обл.) (1972, МЕ); 1604, *Zeklenzgerathaka* (Bélay, 192); 60-і рр. XX ст., *Poméjneca* (Петров, 27); 20-і рр. XX ст., *Помійниця* (Петров, 4, 14, 25, 28); 30-і рр. XX ст., *Sekernice*, *Сокирниця* (Wiesner, 49, 62); *Сокирниця* (КРУ, 19).

**Помічна**, -ої, ж.; р., л. Чорного Ташлика л. Синюхи л. Пд. Бугу (1968, МЕ); *Помошная* (КРУ, 67); *Лозоватка*, *Помошная* (Машт., ДБ, 41); *Помочна* (ОАІМ; ВЗК, 137); *Помощна* (Шмидт, 165); б. *Помошная* (СНМ, Хрс, 104); *Pomoszna* (SG, VIII, 70); *Помішна*, *Помошна* (1968, МЕ); пор. с. *Помічна* Новоукраїнськ. р-ну Кіровоградськ. обл.

**Помилійчин**, -ого, ч.; яр, п. Свиную л. Комишної п. Повної л. Деркулу л. Сіверськ. Дінця; *Помоляйкин* (Машт., Дон, 65); *Помилійковъ* (1863, ВТКХГ); *Помилійковъ* (1900, СУ, 65).

**Пондаболова**, -ої, ж.; б., л. Кальчика (біля гирла) п. Кальміусу, вп. в Азовське море (Експ.), у 20-і рр. XIX ст. тут був х. *Попандополь*, *Попондолоповъ*, у серед. XIX ст. — *Попондолоса* (тепер у межах

Ілліцівськ. р-ну м. Жданова) (1898, ЛСПМУ, 147; ВТКЕГ).

**Понепаленський Гук**, -ого -у, ч.; потік, с. Гринява Верховинськ. р-ну Івано-Франківськ. обл.; 1794, *Potok Huk Ponepalenski*, do Huku Potoka; *Huk Ponepalenski* (Hrabec, 58, 115).

**Пониква**, -и, ж.; р., пр. Лагодівки пр. Стиру п. Прип'яті п. Дніпра (КРУ, 71); протікає в с. *Пониква* (ІМСУ, Льв, 147) Бродівськ. р-ну Львівськ. обл., гирло поблизу с. Ражнів того ж р-ну й обл.; *Ponikwa* (SG, VIII, 778).

**Понікла**, -и, ж.; потік, п. Скла (Шкла) п. Сяну п. Вісли; м. Яворів Львівськ. обл.; *Ponikła* (SG, XI, 921); як *Поникло*, *Ponikło* — пр. Хойнинця пр. Скла (WRG, III, 724; SG, VI, 650).

**Поніклі-Грушка**, -и, ж.; потік, с. Чортовець Городненківськ. р-ну Івано-Франківськ. обл.; *Пуниклі-Грушка* (ОКІМ).

**Понітва**, -ї, ж.; р., л. Ікви п. Стиру п. Прип'яті п. Дніпра; с. Верба Дубнівськ. р-ну Ровенськ. обл.; *Ponitwa* (SG, VIII, 780; XIII, 213).

**Понов'яцький**, -ого, ч.; потік, с. Вишка Великоберезнянськ. р-ну Закарпатськ. обл.; 20-і рр. XX ст., *Поновяцькі й* (Петров, 67).

**Понмарєва**, -ої, ж.; бб.: 1) п. Крейдяної п. Гарасимові п. Деркулу л. Сіверськ. Дінця п. Дону (Машт., Дон, 65); 2) п. Рябчевої л. Берди, вп. в Азовське море (1862, ВТКГТ).

**Понора**, -и, ж.; рр.: 1) п. Ікви п. Стиру п. Прип'яті п. Дніпра; *Понора* (Машт., Дн., 141); Дубнівськ. та Млинівськ. р-ни Ровенськ. обл.; 2) п. Ікопоті л. Случі п. Горині п. Прип'яті п. Дніпра (Машт., Дн., 163; КРУ, 78); тече через нп Гриценки, Печеське, Манівці, гирло біля с. Росолівці Красилівськ. р-ну Хмельницьк. обл.; *Ponoga*, *Ponuga* (SG, III, 193; VI, 98; VII, 933; VIII, 781); *Понура* (Пам., IV, II, 229; Нов., 647); 3) стр., п. Горині п. Прип'яті п. Дніпра; с. Припутні Ізяславськ. р-ну Хмельницьк. обл., м. Ізяслав (Теодор., III, 432); *Ponoga* (SG, XIV, 443); пор. с. *Понора* Славутськ. р-ну Хмельницьк. обл. (АТПУ — 1969, I, 462).

**Понори**, -ів, мн.; б., с. Дібрівка Тетіївськ. р-ну Київськ. обл.; *Понбри* (1974, Анк.).

**Понурка**, -и, ж.; рр.: 1) л. Дніпра; Кам'янськ. с/р Василівськ. р-ну Запорізьк. обл. (ОКІМ); 2) л. Шостки л. Десни л. Дніпра; с. Камінь Кролевецьк. р-ну Сумськ. обл.; *Понурка* (XVII ст., ОСМ. II, 49; XIX ст., МОЗУ, XI; Машт., Дн. 205; 1964, МЕ).

**Понурниця**, -ї, ж.; р., с. Верба, смт *Понорниця* Коропськ. р-ну Чернігівськ. обл.; *Понурниця* (XVII ст., ОРОМ, II, 1867; 1964, МЕ).

**Попадін**, -ого, ч.; яр, л. Крайньої Балаклійки пр. Балаклійки л. Сіверськ. Дінця п. Дону; *Попадьин* (Машт., Дон, 49); *Попадинъ* (1845, КОЧ; 1863, ВТКХГ).

**Попадінець**, -нця, ч.; потоки: 1) л. Середньої Ріки л. Шопурки п. Тиси л. Ду-

наю; смт Кобилецька Поляна Рахівськ. р-ну Закарпатськ. обл. (1973, ОАІМ); 2) л. Чорного Черемошу л. Черемошу п. Пруту л. Дунаю; г. *Попадя* в с. Буркут Верховинськ. р-ну Івано-Франківськ. обл.; Рорадуніес, Рорадунес (Hrabec, 96); *Попадинець* (WRG, III, 750); *Попад'инец* (МКур.).

**Попадиха**, -и, ж.; б., п. Уди п. Сіверськ. Дінця п. Дону; *Попадъиха* (1863, ВТКХГ; Машт., Дон, 46).

**Попадчин**, -ого, ч.; яр, л. Малої Тернівки п. Самари л. Дніпра (СКЗР, LVII); *Попадщина* (ВТКЕГ).

**Попадя**, -і, ж.; потоки: 1) л. Чорного Черемошу л. Черемошу п. Пруту л. Дунаю; с. Гринява Верховинськ. р-ну Івано-Франківськ. обл.; Рорада (SG, I, 799); Roradia (SG, VIII, 782; Hrabec, 96); *Попадья* (Фил., Оч., 177); 2) п. Гайлинця п. Молоди л. Лімниці п. Дністра; г. *Мала Попадя*, біля смт Перегінське Рожнятівськ. р-ну Івано-Франківськ. обл.; Roradia (SG, VIII, 782); *Попадья* (Машт., ДБ, 15); 3) п. Хустця п. Тиси л. Дунаю; с. Копашневе Хустськ. р-ну Закарпатськ. обл. (1971, МЕ); пор. ліс *Попадя* (Петров, 13); 4) р., л. Сули л. Дніпра; Недригайлівськ. р-н Сумськ. обл.; *Попадья* (Машт., Дн., 58).

**Попадь**, -і, ж.; р., л. Виру л. Сейму л. Десни л. Дніпра; Сумська обл.; *Попадь* (Машт., Дн., 224); поч. у Курськ. обл. РРФСР (ОАІМ).

**Попадька**, -и, ж.; б., л. Мокрої Московки л. Дніпра (1898, ГИАУ, 274); *Попадька* (ВТКЕГ); Вільнянськ. р-н Запорізьк. обл. (ІМСУ, Зп, 261).

**Попарний**, -ого, ч.; яр, п. Рогозянки п. Уди п. Сіверськ. Дінця п. Дону (1863, ВТКХГ; Машт., Дон, 46).

**Попасна**, -ої, ж.; бб.: 1) л. Кріпенької л. Міусу, вп. в Азовське море; *Попасная* (ВТКЕГ); 2) л. Осикової л. Вовчої л. Самари л. Дніпра; *Попасная* (ВТКЕГ); 3) л. Часового Яру л. Казенного Торця п. Сіверськ. Дінця п. Дону; *Попасная* (1882, ГЕХГ, 140; Машт., Дон, 55; ГКСЗ); *Попасняньська* (Експ.); *Попасня Лѣски* (ГИПБУ — 1894, 200); *Попасняньський Ліс* (Експ.); пор. ліс *Попасняньський* (там же); 4) л. Хариної л. Красної л. Сіверськ. Дінця п. Дону; *Попасная* (1900, СУ, 7; Машт., Дон, 57); *Попасный* (АС); пор. с. *Попасне* (у верхів'ї; АС); 5) п. Єрика л. Борової л. Сіверськ. Дінця п. Дону (КРУ, 149); *Попасная* (Машт., Дон, 58); *Большая Окнина* (там же); пор. с. *Попасне* Новоайдарськ. р-ну Ворошиловградськ. обл.; 6) п. Круглинської (Круглика) п. Міусу, вп. в Азовське море (ВТКЕГ; Експ.); с. Острикове Шахтарськ. р-ну Донецьк. обл.; *Попагна* — помилк. (АС); як п. Міусу (1853, ВТКЗВД); 7) пр. Манезької Протоки л. Берестової п. Кальміусу, вп. в Азовське море (Експ.); 8) у верхів'ї — р. Ями п. Бахмуту п. Сіверськ. Дінця п. Дону; *Попасная* (1882, ГЕХГ, 125; ГИПБУ — 1894, 208).

**Попасний**, -ого, ч.; яри: 1) л. Гнилиці

л. Сіверськ. Дінця п. Дону (1863, ВТКХГ; Машт., Дон, 45); пор. с. *Попасне* Харківськ. обл.; 2) п. Айдару л. Сіверськ. Дінця п. Дону (АС; між ярами Бабин і Кругленький); пор. нп *Попасний* (у верхів'ї; АС); 3) п. Горохуватки п. Осколу л. Сіверськ. Дінця п. Дону (1863, ВТКХГ; Машт., Дон, 53); 4) п. Красної л. Сіверськ. Дінця п. Дону (Машт., Дон, 57); *Попасная* (ОГКЕЧС, 53).

**Попасняньський**, -ого, ч.; яр, бас. Айдару л. Сіверськ. Дінця п. Дону (ДСГМ); Ворошиловградська обл.

**Поперечна**, -ої, ж.; бб.: 1) л. Водяної л. Малої Тернівки п. Самари л. Дніпра; *Поперечная* (ВТКЕГ); 2) л. Малої Тернівки п. Самари л. Дніпра; *Поперечная* (ГИОР, 162); с-ше Жемчужне Павлоградськ. р-ну Дніпропетровськ. обл.; 3) п. Лозуватої л. Бобрівки п. Самари л. Дніпра; *Поперечная* (ВТКЕГ); 4) п. Сухої (в гирлі) л. Кінської л. Дніпра; *Поперечная* (1862, ВТКЕГ); пор. с. *Поперечне* Павлоградськ. р-ну Дніпропетровськ. обл.

**Поперечний**, -ого, ч.: 1) р., пр. Бушкового л. Білостоку п. Зх. Бугу п. Вісли; с. Паялів Радехівськ. р-ну Львівськ. обл. (SG, VI, 897; VIII, 783); Рорегеспу (HW, 370); яри: 2) л. Мокрих Ялів л. Вовчої л. Самари л. Дніпра; *Поперечный Яр* (1862, ВТКТГ); 3) п. Вороної л. Гнилиці л. Сіверськ. Дінця п. Дону (Машт., Дон, 45); *Поперечной* (1863, ВТКХГ); 4) п. Самари (у верхів'ї) л. Дніпра; *Поперечный* (1863, ВТКХГ; перед б. Водяна).

**Поперечня**, -ньої, ж.; р., л. рук. Дніпра; між рр. Жовта і Барабанка; Горностаївськ. р-н Херсонськ. обл.; *Поперечня* (Машт., Дн., 90); пор. грядя *Поперечна*, Запорізьк. р-н і обл.; ур. *Поперешня*, Приморськ. с/р Василівськ. р-ну тієї ж обл. (ОКІМ; НРЗХ, 73).

**Поперушка**, -и, ж.; прот., на л. бер. Дніпра; між р. і оз. Кушугум (тепер Каховське вдсх.); гідрографічна система Запорізьк. р-ну й обл. (ОАІМ); як вп. в оз. Лизине біля смт Кушугум Запорізького р-ну й обл. (там же; НРЗХ, 36, 99); пор. брід *Поперушка*, грядя *Папарушка* (там же).

**Попів**, -ового, ч.: 1) потік, п. Завадки п. Стрия п. Дністра; між рр. Лехач і Довжанка; с. Завадка Сколівськ. р-ну Львівськ. обл.; Ророб (SG, VIII, 795); *Поповь* (Машт., ДБ, 8); *Попівський*, *Поп'їтський* (ОКІМ); *Попов* (WRG, III, 753); яри: 2) л. Верхньої Дворічної п. Осколу л. Сіверськ. Дінця п. Дону (1863, ВТКХГ; Машт., Дон, 53); 3) л. Вовчого л. Пільної л. Сіверськ. Дінця п. Дону (1863, ВТКХГ; Машт., Дон, 44); 4) л. Крутьняного п. Осколу л. Сіверськ. Дінця п. Дону (1863, ВТКХГ; Машт., Дон, 52); 5) л. Рогані л. Уди п. Сіверськ. Дінця п. Дону (1845, КОЧ; 1845, ПОЧ); 6) л. Тетліги п. Сіверськ. Дінця п. Дону (1845, ПОЧ); 7) п. Корякового л. Гнилиці л. Сіверськ. Дінця п. Дону (1863, ВТКХГ; Машт., Дон, 47); *Попивскій* (1845, КОЧ); *Попівскій* (1845, ПОЧ — як центральне відга-

луження верхів'я р. Гнилушки л. Гнилиці); 8) п. Лозовенької л. Уди п. Сіверськ. Дінця п. Дону (1863, ВТКХГ; Машт., Дон, 46); 9) п. Мерефи п. Мозу п. Сіверськ. Дінця п. Дону (1863, ВТКХГ; Машт., Дон, 48); 10) п. Мокрого Ізюмця л. Сіверськ. Дінця п. Дону (1863, ВТКХГ; Машт., Дон, 50); 11) л. Нетриусу л. Сіверськ. Дінця п. Дону; *Попів* (АС; гирло вище бб. Герус і Поливаровий Яр); 12) п. Чорнущиної л. Білої п. Лугані п. Сіверськ. Дінця п. Дону; *Поповь* (ВТКЕГ); *Пипов* — помилк. (Машт., Дон, 62); 13) пр. яру Вовчий л. Крайньої Балаклійки пр. Балаклійки л. Сіверськ. Дінця п. Дону (1845, КОЧ).

**Попівка**, -и, ж.; рр.: 1) л. Вільшанки п. Дніпра (Фунд., 44); як л. Вільшанки п. Нохаєва п. Дніпра (Машт., Дн., 57); Черкаська обл.; *Поповка* (Фунд., 44; Машт., Дн., 57; Макс., Киев., 25); *Пошовка* (Машт., Дн., 57); 2) л. Кишихи п. Гірського Тікичу п. Тікичу п. Сніюхи л. Пд. Бугу (1970, МЕ; КРУ, 65); *Поповка* (Машт., ДБ, 38); Рорówka (SG, VIII, 802); с. Крачківка Маньківськ. р-ну Черкаськ. обл.; 3) п. Гнилого Тікичу л. Тікичу п. Сніюхи л. Пд. Бугу (1968, МЕ; КРУ, 63); *Поповка* (Машт., ДБ, 39); пор. с. *Попівка* Звенигородськ. р-ну Черкаськ. обл.; 4) п. Случі п. Горині п. Прип'яті п. Дніпра; *Поповка*, *Выгнанка* (Машт., Дн., 168; Дрозд, МРУ, 224); нп Бичева, Рогізна Любарськ. р-ну Житомирськ. обл. (ІМСУ, Жт, 404) та с. Мшанець Старосіяньськ. р-ну Хмельницьк. обл.; Рорówka (SG, VI, 783; VII, 793; IX, 696); 5) бас. Стоходу п. Прип'яті п. Дніпра; с. Бучин Любешівськ. р-ну Волинськ. обл.; пор. ур. *Попова Сікожать* (МЕ); 6) бас. Тні п. Случі п. Горині п. Прип'яті п. Дніпра; витік біля с. Мартинівка, гирло поблизу с. Корчівка Червоноармійськ. р-ну Житомирськ. обл.; Рорówka (SG, VI, 140; VIII, 802); 7) с. Клебань Тульчинськ. р-ну Вінницьк. обл.; *Поповка* (Гульдм., 356); 8) л. рук. Сноу п. Десни л. Дніпра; Шорськ. р-н Чернігівськ. обл.; *Поповка* (Машт., Дн., 209); 9) яр, п. Парноватого п. Горохуватки п. Осолу п. Сіверськ. Дінця п. Дону; *Поповка* (1863, ВТКХГ; Машт., Дон, 53); пор. нп *Поповка* (*Горское*) (ВТКХГ; 1864, СНМ, Хрк, 119).

**Попів Розділ**, -ового -у, ч.; б., с. Сагунівка Черкаськ. р-ну й обл.; *Попів Розділ* (1966, МЕ).

**Попів Став**, -ового -у, ч.; р., с. Сопин Погребищенськ. р-ну Вінницьк. обл.; *Поповий Став* (1965, МЕ).

**Попівська Рудка**, -ої -и, ж.; р., п. Пугачівки п. Дністра; с. Рукшин Хотинськ. р-ну Чернівецьк. обл. (Карп., 166).

**Попівський**, -ого, ч.; стр., с. Іванівка Білоцерківськ. р-ну Київськ. обл.; *Попівський* (ОКІМ).

**Попівщина**, -и, ж.: 1) р., л. Дніпра; Новозам'янськ. с/Р Верхньорогачицьк. р-ну Херсонськ. обл. (ОКІМ); *Поповщина*

(НРЗХ, 69); пор. брід *Поповський* у межах смт Горностаївка Херсонськ. обл., луги *Поповські* поблизу з ст. *Попова*, оз. *Попівське* на околиці с. Кам'янське Василівськ. р-ну Запорізьк. обл. (НРЗХ, 69); 2) б., біля с. Пишки Сквирськ. р-ну Київськ. обл.; *Попівщина* (1974, Анк.).

**Попів Яр**, -ого -у, ч.; б., с. Василів Білоцерківськ. р-ну Київськ. обл.; *Попів яр* (1974, Анк.).

**Попів Ярбок**, -ового Ярка, ч.; р., п. Кублицю л. Собу л. Пд. Бугу (КРУ, 59); Вінницька обл.

**Попілка**, -и, ж.; р., п. Ясінки п. Стрия п. Дністра; с. Кіндратів Турківськ. р-ну Львівськ. обл.; *Popielka*, *Popelka* (SG, VIII, 787); *Попелька* (Машт., ДБ, 9); як л. Ясінки (SG, III, 482; VIII, 787; WRG, III, 751).

**Попільна**, *Попільної*, ж.; бб.: 1) п. Красної л. Сіверськ. Дінця п. Дону (Експ.); *Попельна* (1863, ВТКХГ); *Попельная* (1928, ОГКЕЧС, 58; Машт., Дон, 58); *Попельный* (АС); *Попельне* (Експ.); 2) п. *Попільнушки* п. *Попільної* л. Бритаю п. Береки п. Сіверськ. Дінця п. Дону; *Попельная* (Машт., Дон, 50; 1873, ТОИПХУ, VII, 214; ГОИУ, 103); *Попільная* (1863, ВТКХГ); 3) р., л. Бритаю п. Береки п. Сіверськ. Дінця п. Дону (КРУ, 143); *Попельная* (1850, ВСОРИ, ХГ, 18; 1863, ВТКХГ; Машт., Дон, 50; 1864, ОАІМ; ГОИУ, 103; КРУ, 144).

**Попільнушка**, -и, ж.; р., п. *Попільної* л. Бритаю п. Береки п. Сіверськ. Дінця п. Дону (1863, ВТКХГ; Машт., Дон, 50; 1871, ПАРИ, № 54 — як л. Бритаю; 1873, ТОИПХУ, VII, 214; ГОИУ, 103); *Попельнушка* (1850, ВСОРИ, ХГ, 18).

**Попільняста**, -ої, ж.; р., п. Омельника п. Переволоку п. рук. Дніпра; Кіровоградська обл.; *Попелоньястая* (1779, Исл.; Машт., Дн., 73); пор. с. *Попельнасте* Олександрівськ. р-ну Кіровоградськ. обл.

**Попільський**, -ого, ч.; потік, л. Опору п. Стрия п. Дністра; смт Славське Сколівськ. р-ну Львівськ. обл.; *Popolski* (SG, VIII, 794).

**Поплава**, -и, ж.; р., п. Пд. Бугу; Вінницька обл. (Неймац, Стар., 534); 1570, «...через... Дубовець до *Поплава*», «руды *Поплавской*... *Поплавы*» (там же, 543).

**Поплави**, -ів, мн.; потік, п. Гнилої п. Збруча л. Дністра; *Поплавы* (Машт., Дн., 24); нп Товсте, Білинівка Густинськ. р-ну Тернопільськ. обл.; *Popławny*, *Popławny* (SG, VIII, 793); пор. с. *Поплави* Підволочиськ. р-ну тієї ж обл.

**Поплавіка**, -и, ж.; р., л. Дніпра, нижче р. Кінська (ВЗК, 186); пор. ур. *Поплав* (НРЗХ, 27).

**Поплющина**, -ої, ж.; б., л. Харцизької п. Вільхової л. Кринки п. Міусу, вп. в Азовське море; *Поплюшкина* (ВТКЕГ).

**Попьова**, -ої, ж.; бб.: 1) л. Великого Бурлука л. Сіверськ. Дінця п. Дону (Машт., Дон, 45); 2) л. Гайчуру л. Вовчої л. Самари л. Дніпра (1862, ВТКТГ; нижче б. Кам'яна); Запорізька обл.; 3) л. В'я-



зівка п. Самари л. Дніпра (1863, ВТКХГ; ВГІНУ, 39); Павлоградськ. р-н Дніпропетровськ. обл. (Експ.); 4) л. Гарасмивої п. Міусу, вп. в Азовське море (1853, ВТКЗВД); 5) л. Грузької л. Казенного Торця п. Сіверськ. Дінця п. Дону (1882, ГЕХГ, 95; Машт., Дон, 54); *Поповъ яръ* (ГЕХГ); с. Золотий Колодязь Добропільськ. р-ну Донецьк. обл.; 6) л. Калинової п. Крички п. Міусу, вп. в Азовське море (1853, ВТКЗВД; ВТКЕГ; АС); 7) л. (Малого) Кальчика п. Кальміусу, вп. в Азовське море (ВТКЕГ); *Папás-Тарамá, Папá-Тарамá* (Експ.); *Чехрáх* (назва верхів'я; ВТКЕГ); пор. х. *Поповець* (ВТКЕГ); 8) л. Кам'янки л. Інгулу л. Пд. Бугу (КРУ, 69); Кіровоградська обл.; 9) л. Карачокраку л. Кінської л. Дніпра (ОКІМ; 1850, ОСОНК, I, 71); 10) л. Маячки л. Казенного Торця п. Сіверськ. Дінця п. Дону (ГОИУ, 180; Машт., Дон, 55; Експ.); 11) л. Осикової л. Кальміусу, вп. в Азовське море (ВТКЕГ; ГКЗ; Експ.); с. Осикове Старобешівськ. р-ну Донецьк. обл.; 12) л. *Попового Яру* л. Верхньої Дворічної п. Осколу л. Сіверськ. Дінця п. Дону (1863, ВТКХГ; Машт., Дон, 53); 13) л. Сухої Кобилки п. Великої Кобилки п. Красної л. Сіверськ. Дінця п. Дону (Машт., Дон, 57); 14) п. Берестової п. Кальміусу, вп. в Азовське море (ВТКЕГ); у гирлі — нп Обильная (він же с. *Папкова*; ВТКЕГ); 15) п. Бичка л. Казенного Торця п. Сіверськ. Дінця п. Дону (ГОИУ, 181; Машт., Дон, 55; Експ.); 16) п. Білого Яру п. Крички п. Міусу, вп. в Азовське море (1853, ВТКЗВД); 17) п. Білозірки л. Дніпра (1862, ВТКГ); 18) п. Вовчої л. Самари л. Дніпра (ГІЮР, 63); с. Галицинівка Мар'їнськ. р-ну Донецьк. обл.; 19) п. Гракової п. Самари л. Дніпра (1863, ВТКХГ); 20) п. Грузького Яланчика, вп. в Азовське море (1853, ВТКЗВД); 21) п. Дубрівки л. Ровенька п. Нагольної л. Міусу, вп. в Азовське море (1853, ВТКЗВД); 22) п. Євсугу л. Сіверськ. Дінця п. Дону (ОГКЕЧС, 116; Машт., Дон, 61); 23) п. Кальчика п. Кальміусу, вп. в Азовське море (ВТКЕГ; Експ.); *Шелковая* (АЛКМ, 13); 24) п. Михайлівського л. Береки п. Сіверськ. Дінця п. Дону (1863, ВТКХГ; Машт., Дон, 50); 25) п. Нагольної л. Міусу, вп. в Азовське море (Експ.); с-ще Нагольно-Тарасівка Ворошиловградськ. обл.; *Попова Лука* (1853, ВТКЗВД); 26) п. Вільхової (Вільхівчика) п. Міусу, вп. в Азовське море (1853, ВТКЗВД); 27) п. Самари л. Дніпра (1863, ВТКХГ; нижче гирла В'язівка); 28) п. Столової п. Кальміусу, вп. в Азовське море (Експ.); с. Малогнатівка Волноваськ. р-ну Донецьк. обл.; *Більжанава* (Експ.); 29) пр. Бобрівки (у верхів'ї) п. Самари л. Дніпра (ВГІНУ, 41); 30) пр. Вовчої л. Самари л. Дніпра (ГІЮР, 61); с. Андріївка Великоновосільськ. р-ну Донецьк. обл.; 31) пр. Кам'янки л. Інгульця п. Дніпра; Кіровоградська обл. (1888, МХГ, III, 21); 32) пр. Красної Кам'янки л. Інгульця п. Дніпра; Кіровоградська обл.; *Попова* (1876,

ПХЕВ, ХХІІ, 401); 33) пр. Омельника п. Переволоку п. рук Дніпра; Кіровоградська обл.; *Попова* (1888, МХГ, III, 9); пор. с. *Попівка* Онуфріївськ. р-ну Кіровоградськ. обл.; 34) пр. Сухої Плотви л. Плотви л. Борової л. Сіверськ. Дінця п. Дону (Машт., Дон, 58); *Попови Лўки* (Експ.); 35) пр. Тернової л. Кам'янки л. Інгульця п. Дніпра; *Попова* (1888, МХГ, III, 16); Кіровоградська обл.; 36) бас. Білої л. Айдару л. Сіверськ. Дінця п. Дону (ДСГМ); 37) кол. с. Карнаухівські Хутори Криничанськ. р-ну Дніпропетровськ. обл. (ОКІМ); 38) с. Свидівок Черкаськ. р-ну й обл. (1969, МЕ); 39) с. Худолівка Чигиринськ. р-ну Черкаськ. обл. (1966, МЕ); 40) потік, л. Сухаря л. Терреблі п. Тиси л. Дунаю; Колочавськ. с/Р Міжгірськ. р-ну Закарпатськ. обл.; *Попова* (1972, МЕ); пор. ур. Роровец (Петров, 12); 41) р., л. Гнилоп'яті п. Тетерева п. Дніпра; с. Вовчиноць Козятинськ. р-ну Вінницьк. обл. (ПУОК, X, 29); 42) п. Зх. Бугу п. Вісли; Ророва (НВ, 151); Любомльськ. р-н Волинськ. обл.; 43) п. Кінської л. Дніпра; Запорізьк. р-н і обл. (ОКІМ); пор. з. ст. і с. *Попова* — суч. с. Верхня Криниця Василівськ. р-ну Запорізьк. обл. (НРЗХ, 81); 44) с. Васютинці Барськ. р-ну Вінницьк. обл. (Тр. Под., IX, 612); 45) яр, п. Киселя л. Береки п. Сіверськ. Дінця п. Дону (1863, ВТКХГ; Машт., Дон, 50).

**Попова Пáсіка**, -ої -и, ж.; б., л. Комишувахи л. Севастянки л. Крички п. Міусу, вп. в Азовське море (1853, ВТКЗВД).

**Попова Річка**, -ої -и, ж.; р., пр. Вільшанки п. Нохаєва п. Дніпра; с. Хлистунівка Городищенськ. р-ну Черкаськ. обл.; *Попова Річка* (ОКІМ).

**Попова Рудá**, -ої -ї, ж.; б., с. Голодьки Тетіївськ. р-ну Київськ. обл.; *Попова Рудá* (1974, Анк.).

**Попове**, -ого, с.; б., біля с. Мошни Черкаськ. р-ну й обл.; *Попове* (1962, МЕ).

**Поповець**, -івця, ч.; потік, с. Луг Івано-Франківськ. обл. (кол. Надвірнянськ. пов.); 1788, Роровец (Нгабес, 101); *Поповець* (WRG, III, 756).

**Попові Лўки**, -их Лук, мн.; б., п. Крипської л. Міусу, вп. в Азовське море; *Попови Луки* (1853, ВТКЗВД).

**Поправка**, -и, ж.; р., л. Черні п. Росі п. Дніпра (Машт., Дн., 55); як п. Росі п. Дніпра (Величк., 33); нп Черкас, Поправка Білоцерківськ. р-ну Київськ. обл.; *Поправка* (Фунд., 43; Машт., Дн., 55; Макс., Киев., 25; Веклич, карта; ОКІМ; Величк., 33); *Утора* (Фунд., 43); *Утор* (Макс., Киев., 25); Фоса (БКМ, 536); *Поправка, Касérка* (1974, МЕ).

**Попру́жна**, -ої, ж.; р., л. Гнилого Тікичу л. Тікичу п. Синюхи л. Пд. Бугу (Машт., ДБ, 38); Ророгна (Ляск., 23); с. *Попружна* Ставищенськ. р-ну Київськ. обл.; оз. *Попружна* (Похил., 430).

**Попудникі́вський**, -ого, ч.; потік, с. Волосянка Великоберезнянськ. р-ну Закарпатськ. обл.; 20-і рр. ХХ ст., *Попудниківський* (Петров, 66).

**Піпчина**, -ої, ж.; б., л. Дніпра, проти о. Дубового (ГИЮР, 141; як л. Плоскої Осокорівки); *Попчина* (1779, 1804, ССЕНО, 58); Дніпропетровська обл. (ОАІМ).

**Поп'янова**, -ої, ж.; б., п. Берди, вп. в Азовське море; *Полянова* (1862, ВТКГГ).

**Поп'яношева Звѳрина**, -ої -и, ж.; потч., л. Великого Звору л. Мужикова л. Боржави п. Тиси л. Дунаю; с. Березники Свалявськ. р-ну Закарпатськ. обл.; *Поп'яношова Зѳорина* (1973, МЕ).

**Пѳрвана**, -ої, ж.; бб.: 1) л. Комишувахи п. Сухої Калинової л. Кринки п. Міусу, вп. в Азовське море (ВТКЕГ); 2) п. Ковсугу л. Євсугу л. Сіверськ. Дінця п. Дону; *Порваная* (Машт., Дон, 61).

**Пор'їтий**, -ого, ч.; яр, л. Васюкової л. Бахмуту п. Сіверськ. Дінця п. Дону (Експ.); біля б. Васюк).

**Поркулін**, -а, ч.; потік, пр. Путил(івки) п. Черемошу п. Пруту л. Дунаю; *Porkulyn* (SG, VIII, 823; IX, 323); *нп-Сергії*, Путила Путільськ. р-ну Чернівецьк. обл.; 1886, *Pogcolin*; 1908, *Pogculinul*; 1919, *Pogculeni*; *Поркулін*, *Поркулінський (Потік)* (Карп., 166—167).

**Порн'яла**, -и, ж.; р., л. Жупанії бас. Черемошу п. Пруту л. Дунаю; *Порн'яла*; с. Шепіт Путильськ. р-ну Чернівецьк. обл.; 1919, *Porniala* (Карп., 167; Карп., Сл., 2).

**Порозовиця**, -і, ж.; р., п. Росі п. Дніпра; протікає у с. Шендерівка, гірло в смт Стеблів Корсунь-Шевченківськ. р-ну Черкаськ. обл.; *Порозовица* (Фунд., 44; Машт., Дн., 56; Макс., Киев., 25); *Паразовица* (Величк., 25); *Пороговиця* (КБО); *Поразовиця* (Веклич, карта).

**Порозѳк**, -зкі, ч.; р., п. Псла л. Дніпра; *Порозѳкѳ*, *Порозѳ* (Машт., Дн., 68); пор. с. *Порозѳк* Краснопільськ. р-ну Сумськ. обл.

**Поромѳовчка**, -и, ж.; р., п. Ірші л. Тетерева п. Дніпра; с. *Поромѳка* Володарсько-Волинськ. р-ну Житомирськ. обл.; *Поромѳовчка* (ОКІМ).

**Порѳсна**, -ої, ж.; р., л. Курульки л. Сухого Торця л. Казенного Торця п. Сіверськ. Дінця п. Дону; *Поросная* (ГКСЗ; Машт., Дон, 55); *Поросеиняя* (ГОИУ, 149—150); *Поросишяя* — помилк. (1863, ВТКХГ).

**Порѳстинка**, -и, ж.; р., с. Лісники Києво-Святошинськ. р-ну Київськ. обл.; *Порѳстинка* (1624, ОКІМ).

**Порохнинá**, -бі, ж.; б., л. Євсугу л. Сіверськ. Дінця п. Дону (Машт., Дон, 61; Експ.); *Парахнина* (1900, СУ, 89).

**Пѳртош**, -а, ч.; потік, с. Лозянський Міжгірськ. р-ну Закарпатськ. обл. (1973, МЕ).

**Пѳруб**, -у, ч.; б., п. Бахтину п. Осколу л. Сіверськ. Дінця п. Дону (1863, ВТКХГ; ГОИУ, 210).

**Порубанець**, -нця, ч.; р., пр. Кам'янки л. Уборті п. Прип'яті п. Дніпра; *Порубанецѳ* (Машт., Дн., 148); Олевськ. р-н Житомирськ. обл.

**Поруб'яний**, -ого, ч.; потік, с. Буковець Воловськ. р-ну Закарпатськ. обл.; 20-і

рр. ХХ ст., *Порубляний* (Петров, 39); пор. ур. *Порубы* (там же, 38).

**Порубцька**, -ої, ж.; б., п. Сіверськ. Дінця п. Дону; *Порубцкая* (1894, ГКСУ); *Порубчикова* (МДЛО, 214); *Порубкая* (Машт., Дон, 62).

**Порхівка**, -и, ж.; потік, л. Баришки (Барича) л. Дністра; с. *Порохова* Бучацьк. р-ну Тернопільськ. обл.; *Porchówka* (SG, VIII, 815).

**Пѳрчина Звѳрина**, -ої -и, ж.; потч., л. Потока п. Ріки п. Тиси л. Дунаю; с. Березове Хустськ. р-ну Закарпатськ. обл. (1971, МЕ).

**Пѳсік**, -у, ч.; потік, бас. Дністра; с. Тершів Старосамбірськ. р-ну Львівськ. обл.; *Пѳс'їч*, *Пѳс'їк* (ОКІМ).

**Пѳсіч**, -і, ж.; потік, п. Малої Угольки п. Угольки л. Терелбі п. Тиси л. Дунаю; Углянськ. с/Р Тячівськ. р-ну Закарпатськ. обл.; *Пѳс'їч* (1972, МЕ).

**Пѳсічнійський Звѳр**, -ого Звѳру, ч.; потік, п. Лужанки п. Тересви п. Тиси л. Дунаю; с. Нересниця Тячівськ. р-ну Закарпатськ. обл.; *Пѳс'їчн'їан'їк'їй Дѳзур* (1972, МЕ).

**Пѳстав**, -у, ч.; р., л. Гірського Тікичу п. Тікичу п. Синюхи л. Пд. Бугу (Похил., 418—419, 464, 466); *Postaw*, *Postawa* (SG, VIII, 848; XII, 695); поч. біля с. Стадниць Тетіївськ. р-ну Київськ. обл.; гірло біля с. Шуляки Жашківськ. р-ну Черкаськ. обл.

**Пѳстарувáтий**, -ого, ч.; потік, с. Ямна (тепер частина м. Яремча) Надвірнянськ. р-ну Івано-Франківськ. обл.; 1787, *Postarowaty* (Hrabec, 121); *Пѳстарувáтий* (WRG, III, 769).

**Пѳстіл**, -ѳлу, ч.; рр.: 1) л. Роставиці л. Росі п. Дніпра (КРУ, 103); *нп* Чорнорудка, Вчорайше, Верхівня Ружинськ. р-ну Житомирськ. обл.; *Wierchowa* (1683, АЮЗР VI, I, Прил., 153); *Пѳстоль* (Похил., 217; СНМ, Кв, 228); *Верховенка* (Похил., 217; Нов., 73; Андр., ЛЮ, карта); *Пѳстола*, *Пѳстола* (Похил., 217, 278); *Пѳстіль* (СНМ, Кв, 241); *Пѳстіль* (Машт., Дн., 55); *Пѳстіл* (КРУ, 103); 2) л. Тетерева п. Дніпра; с. Дениші Житомирськ. р-ну й обл.; *Пѳстол* (ОКІМ); *Пѳстолін* (1936, МЕ).

**Пѳстільний**, -ого, ч.; руч., п. Уди п. Сіверськ. Дінця п. Дону; *Пѳстольний* (1864, АС); с. *Пѳстольне* Золочівськ. р-ну Харківськ. обл.

**Пѳстѳлѳва**, -ої, ж.; р., л. Пд. Бугу (КРУ, 56); Калнинівськ. р-н Вінницьк. обл. (1968, МЕ); *Пѳстѳлѳвка* (ПУОК, X, 27); *Пѳстѳловая* (Гульдм., 39); *Пѳстѳлова*, *Пѳстѳловы* (Машт., ДБ, 34); *Пѳстѳлѳѳ* (Тр. Пол., IX, 125, 252—253, 266); *Postłowa*, *Pustolų*, *Pustłowa* (SG, VII, 850; IX, 313); *Пѳстѳловка* (Менде); пор. ур. *Пѳстѳловы* (там же).

**Пѳсякѳвий**, -ого, ч.; потік, п. Череша л. Ріки п. Тиси л. Дунаю; с. Соїми Міжгірськ. р-ну Закарпатськ. обл.; *Пѳс'акѳвѳий (Звѳр)* (1971, МЕ).

**Пѳтайнá**, -ої, ж.; б., л. Гайчуру л. Вовчої л. Самари л. Дніпра; м. Гуляйполе

Запорізьк. обл.; *Потайная* (1862, ВТКГГ; 1898, ГИАУ, 229).

**Потайничка**, -и, ж.; стр., пр. Молочної п. Росі п. Дніпра; с. Зрайки Володарськ. р-ну Київськ. обл.; *Потайничка* (1974, Анк.).

**Потáпова**, -ої, ж.; 6б.: 1) л. Малого Кальчика п. Кальміусу, вп. в Азовське море (АС); 2) п. Юсьчиної п. Вишневецької п. Нагольної л. Міусу, вп. в Азовське море (1853, ВТКЗВД; ГКБХР).

**Потáпенкова**, -ої, ж.; б., л. Кальця п. Кальчика п. Кальміусу, вп. в Азовське море (Експ.).

**Потáш**, -у, ж.; р., пр. Мошурового п. Гірського Тікичу п. Тікичу п. Сянухи л. Пд. Бугу (Машт., ДБ, 38); пор с. *Поташ* Тальнівськ. р-ну Черкаськ. обл.

**Потáшня**, -і, ж.; р., пр. Случі п. Горніні п. Прип'яті п. Дніпра (Машт., Дн., 169); Березнівськ. р-н Ровенськ. обл.

**Потець**, Пітуца, ч.; **потік**, п. Апшиці п. Тиси л. Дунаю; с. Грушеве Тячівськ. р-ну Закарпатськ. обл.; 30-і рр. ХХ ст., *Potec*, *Потець* (Wiesner, 38, 62).

**Потіська**, -и, ж.; **потік**; п. Завадівки л. Любачівки бас. Сяну п. Вісли; с. Заваді Яворівськ. р-ну Львівськ. обл.; *Potiska* (SG, VIII, 862).

**Поті́вка**, -и, ж.; р., п. Унави п. Ірпеня п. Дніпра; Житомирськ. обл.; *Поті́вка* (Фунд., 41; Машт., Дн., 49).

**Потік**, Пото́ку, ч.; **потоки**: 1) л. Білої Тиси л. Тиси л. Дунаю; с. *Розтоки* Рахівськ. р-ну Закарпатськ. обл. (ОАІМ); 2) л. Голятинки п. Ріки п. Тиси л. Дунаю; с. Голятин Міжгірськ. р-ну Закарпатськ. обл. (1971, МЕ); 30-і рр. ХХ ст., *Potok*, *Поток* (Wiesner, 49, 63); 3) л. Голятинки п. Ріки п. Тиси л. Дунаю; с. Новоселиця Міжгірськ. р-ну Закарпатськ. обл. (1971, МЕ); 4) л. Заломистого л. Буківця п. Рипинки п. Ріки п. Тиси л. Дунаю; с. Буковець Міжгірськ. р-ну Закарпатськ. обл. (1971, МЕ); 5) л. Гнилої Липи л. Дністра; *Потокъ* (Машт., ДБ, 17); нп Дички, Залип'я Рогатинськ. р-ну Івано-Франківськ. обл.; *Potok* (SG, V, 250; VIII, 869); *Поток* (WRG, III, 772); 6) л. Пруту л. Дунаю; смт Лужани Кіцманськ. р-ну Чернівецьк. обл.; *Совіцця*, *Пот'ік* (ОКІМ); 7) л. Терєблі п. Тиси л. Дунаю; с. Драгове Хустськ. р-ну Закарпатськ. обл.; *Пбтук* (1972, МЕ); 8) п. Великої Пині п. Пині п. Латориці л. Бодрого п. Тиси л. Дунаю; с. Плоске Свалявськ. р-ну Закарпатськ. обл.; 30-і рр. ХХ ст., *Potok*, *Поток* (Wiesner, 57, 63); 9) п. Дністра; с. Брідок Заставнівськ. р-ну Чернівецьк. обл.; *Потік* (Карп., 167); 10) п. Дусинки (у верхів'ї) л. Свалявки л. Латориці л. Бодрого п. Тиси л. Дунаю; с. Росох Свалявськ. р-ну Закарпатськ. обл.; *Пбтійк* (1973, МЕ); 12) п. Прохідного п. Боржави п. Тиси л. Дунаю; с. Керецьки Свалявськ. р-ну Закарпатськ. обл.; *Пбтійк* (1973, МЕ); пор. луг *В. Потік* (Петров, 12); 13) п. Ріки п. Тиси л. Дунаю; с. Бере-

зове Хустськ. р-ну Закарпатськ. обл.; *Пбтук* (1971, МЕ); *Ясенів*; *Jasenov*, *Ясенов* (Wiesner, 50); 14) п. Ріки п. Тиси л. Дунаю; с. Лозянський Міжгірськ. р-ну Закарпатськ. обл.; *Пбтійк* (1971, МЕ); *Лозянка*, *Просвіна*; *Prosvińa*, *Просвіна* (Wiesner, 50, 63); 20-і рр. ХХ ст., *Великий Потік*, *Великий* (Петров, 16, 29); 15) п. Терєблі п. Тиси л. Дунаю; Імшадь — присілок с. Негровець Міжгірськ. р-ну Закарпатськ. обл.; *Пбтук* (1972, МЕ); 16) п. Терєшілки п. Терєси п. Тиси л. Дунаю; с. Підплєша Тячівськ. р-ну Закарпатськ. обл.; *Пбтук* (1972, МЕ); 17) п. Тиси л. Дунаю; смт Буштина Тячівськ. р-ну Закарпатськ. обл.; *Пбтук* (1972, МЕ); 18) пр. Дністра; с. Колбаєвичі Самбірськ. р-ну Львівськ. обл.; *Пот'ік* (ОКІМ); 19) пр. Млинівки бас. Дністра; смт Перегінське Рожнятівськ. р-ну Івано-Франківськ. обл.; *Пот'ік* (ОКІМ); 20) пр. Солівки л. Лючки л. Пістинки п. Пруту л. Дунаю; с. Великий Ключів Коломийськ. р-ну Івано-Франківськ. обл. (ОКІМ); 21) бас. Ікви п. Стиру п. Прип'яті п. Дніпра; 1630; м. Кременець Тернопільськ. обл.; *Потокъ* (АЮЗР, VIII, VI, 609); 22) м. Старий Самбір Львівськ. обл.; *Пот'ік* (ОКІМ); 23) с. Багнувате Турківськ. р-ну Львівськ. обл.; *Pot'ik* (ОАІМ); 24) с. Веряця Виноградівськ. р-ну Закарпатськ. обл.; 20-і рр. ХХ ст., *Потік* (Петров, 36); 25) с. Витвиця Долинськ. р-ну Івано-Франківськ. обл.; *Potik* (ОАІМ); 26) кол. с. Вовче Старосамбірськ. р-ну Львівськ. обл.; *Пот'ік* (ОКІМ); 27) с. Горінчове Хустськ. р-ну Закарпатськ. обл.; 20-і рр. ХХ ст., *Поток* (Петров, 9); 28) с. Звинчя Чортківськ. р-ну Тернопільськ. обл. (ОКІМ); 29) с. Заріччя Іршавськ. р-ну Закарпатськ. обл.; 20-і рр. ХХ ст., *Поток* (Петров, 37); 30) с. Іванівка Рожнятівськ. р-ну Івано-Франківськ. обл. (ОКІМ); 31) с. Липовиця Рожнятівськ. р-ну Івано-Франківськ. обл.; *Pot'ik* (ОАІМ); 32) с. Лікіцари Перечинськ. р-ну Закарпатськ. обл.; *Пбтук* (ОАІМ); 33) с. Майдан Дрогобицьк. р-ну Львівськ. обл. (ОАІМ); 34) с. Наконечне Яворівськ. р-ну Львівськ. обл. (ОКІМ); 35) с. Ошихліби Кіцманськ. р-ну Чернівецьк. обл.; *Пот'ік* (ОКІМ); 36) с. Рижавка Жмеринськ. р-н Вінницьк. обл.; *Поток* (Тр. Под., IX, 278); 37) с. Росохач Сколівськ. р-ну Львівськ. обл.; *Potik* (ОАІМ); 38) с. Смільна Дрогобицьк. р-ну Львівськ. обл.; *Pot'ik* (ОАІМ); 39) л. Росави л. Росі п. Дніпра; поч. біля с. Миколаївка, протікає у с. Потік, гирло між нп Козин і Маслівка Миронівськ. р-ну Київськ. обл. (Похил., 601; Величк., 27); *Потокъ* (Похил., 601; Андр., ЛЮ. карта); *Поточка* (Фунд., 43; Машт., Дн., 56; Макс., Киев., 24); *Поток* (Величк., 27); *Потбчка* (КРУ, 105); *Поточна* (Петров, 68); 40) л. Сухого Ташлика л. Тясмину п. Дніпра; Черкаська обл.; *Potok* (Ляску., карти, 23).

**Потік Василя Гараміти**, -оку -я -и, ч.; **потік**, с. Тюдів Косівськ. р-ну Івано-Франківськ. обл.; 1798, *Potok Wasyla Haramity* (Hrabec, 61, 118).

**Потік-Вірва**, -оку- -и. ж.; потік, п. Вігору п. Сяну п. Вісли (КРУ, 12); між рр. Чижки і Бухта; Львівська обл.

**Потік-Воло́чик**, -оку- -а, ч.; потік, п. *Потоку-Млинського* п. Збруча л. Дністра; *Потік Воло́чик* (КРУ, 45).

**Потік з Берестової**, -оку з -ової, ч.; потік, л. Млинівки п. Черемошу п. Пруту л. Дунаю; поч. з поля *Берестова*; с. Коритне Вижицьк. р-ну Чернівецьк. обл.; *Потік з Берестової* (Карп., 167).

**Потік з Дністрика-Дубового**, -оку з -а -ого, ч.; потік, с. Бережок Турківськ. р-ну Львівськ. обл. (ОАІМ); пор. у тому ж р-ні с. *Дністрик-Дубовий*.

**Потік з-за Полонінки**, -оку з-за -и, ч.; потік, с. Бережок Турківськ. р-ну Львівськ. обл. (ОАІМ).

**Потік з Литовища**, -оку з -а, ч.; потік, п. Бережниця п. Черемошу п. Пруту л. Дунаю; поч. з поля *Литвище*; с. Замостя Вижицьк. р-ну Чернівецьк. обл.; *Потік з Литовища* (Карп., 167).

**Потік з Мотрини**, -оку з -и, ч.; потік, л. Бережниця п. Черемошу п. Пруту л. Дунаю; поч. з лісу *Мотрини*; с. Банилів Вижицьк. р-ну Чернівецьк. обл.; *Потік з Мотрини* (Карп., 168).

**Потік з Павлишинців**, -оку з -ів, ч.; потік, л. Тікичу л. Білого Черемошу п. Черемошу п. Пруту л. Дунаю; с. Гринява Верховинськ. р-ну Івано-Франківськ. обл.; *Потік с Паулишинцію* (МКур.).

**Потік з Піштенців**, -оку з -ів, ч.; потік, п. Тікача л. Білого Черемошу п. Пруту л. Дунаю; с. Гринява Верховинськ. р-ну Івано-Франківськ. обл.; *Потік с Піштенцію* (МКур.).

**Потік зі Студенної Головиці**, -оку зі -ої -і, ч.; потік, п. Дідушкової Річки п. Чорного Черемошу л. Черемошу п. Пруту л. Дунаю; с. Красноїлів Верховинськ. р-ну Івано-Франківськ. обл.; *Потік с Студеної Головиці* (МКур.).

**Потік Івана Данилюка**, -оку -а -а́, ч.; потік, с. Малий Рожин Косівськ. р-ну Івано-Франківськ. обл.; 1784, Potok Iwana Daniłuka (Hrabec, 60, 117).

**Потік із-під Берізняка**, -оку з-під -а, ч.; потік, п. Тікача л. Білого Черемошу п. Черемошу п. Пруту л. Дунаю; с. Гринява Верховинськ. р-ну Івано-Франківськ. обл.; *Потік с-під Берізняка* (МКур.).

**Потік із-під Білого Каміння**, -оку з-під -ого -я, ч.; потік, п. Запогарського п. Чорного Черемошу п. Пруту л. Дунаю; с. Криворівня (г. Біле Каміні) Верховинськ. р-ну Івано-Франківськ. обл.; *Потік с-під Білого Каміні* (МКур.).

**Потік із-під Гліни**, -оку з-під -и, ч.; потік, п. Тікача л. Білого Черемошу п. Пруту л. Дунаю; с. Гринява Верховинськ. р-ну Івано-Франківськ. обл.; *Потік с-під Гліни* (МКур.).

**Потік із-під Жнеборинця**, -оку з-під -я, ч.; потік, пр. Бережінки п. Бережниця п. Черемошу п. Пруту л. Дунаю; с. Коритне Вижицьк. р-ну Чернівецьк. обл.; *Потік із-під Жнеборинця*, *Потік с-під Жнеборинця* (Карп., 168).

**Потік із-під Жорниська**, -оку з-під -а, ч.; потік, л. Вербівського Потоку (витоку Совиці) л. Пруту л. Дунаю; поч. з г. *Жорнисько*; с. Вербіви Заставнівськ. р-ну Чернівецьк. обл.; *Потік із-під Жорниська*, *Потік с-під Жорнища* (Карп., 168).

**Потік із-під Зозуліни**, -оку з-під -и, ч.; потік, л. Бережінки п. Бережниця п. Черемошу п. Пруту л. Дунаю; поч. з поля *Зозулина*; с. Коритне Вижицьк. р-ну Чернівецьк. обл.; *Потік із-під Зозуліни*, *Потік с-під Зозуліни* (Карп., 168).

**Потік із-під Кізя**, -оку з-під -я, ч.; потік, л. Бережниця п. Черемошу п. Пруту л. Дунаю; с. Коритне (г. *Кізя*) Вижицьк. р-ну Чернівецьк. обл.; *Потік із-під Кізя*, *Потік с-під Кізя* (Карп., 168).

**Потік із-під Кұзьминоного**, -оку з-під -ого, ч.; потік, пр. Бережінки п. Бережниця п. Черемошу п. Пруту л. Дунаю; поч. із *Козьминоного Поля*; с. Бережонка Вижицьк. р-ну Чернівецьк. обл.; *Потік із-під Козьминоного* (Карп., 168).

**Потік із-під Сеньківського**, -оку з-під -ого, ч.; потік, л. Тікача л. Білого Черемошу п. Черемошу п. Пруту л. Дунаю; с. Яблунця Верховинськ. р-ну Івано-Франківськ. обл.; *Потік с-під Сен'к'їйського* (МКур.).

**Потік із-під Штубея**, -оку з-під -ея, ч.; потік, п. Тікача л. Білого Черемошу п. Черемошу п. Пруту л. Дунаю; с. Гринява Верховинськ. р-ну Івано-Франківськ. обл.; *Потік с-під Штубея* (МКур.).

**Потік із Совішини**, -оку з -ини, ч.; потік, л. Бережниця п. Черемошу п. Пруту л. Дунаю; с. Коритне Вижицьк. р-ну Чернівецьк. обл.; *Потік із Совішини*, *Потік с Совішини* (Карп., 169).

**Потік із Човника**, -оку з -а, ч.; потік, п. Кізі п. Дністра; с. Брідок Заставнівськ. р-ну Чернівецьк. обл.; поч. із поля *Човник*; *Потік із Човника*, *Потік с Човника*, *Фоса* (Карп., 168).

**Потік коло Барарюків**, -оку коло -ів, ч.; потік, п. Вовчиня п. Серету л. Дунаю; с. Старий Вовчинець Глибоцьк. р-ну Чернівецьк. обл.; *Потік коло Барарюків* (Карп., 168).

**Потік-Ліскуватий**, -оку- -ого, ч.; потік, с. Бережок Турківськ. р-ну Львівськ. обл. (ОАІМ).

**Потік Михайла Каленіча**, -оку -а, -а, ч.; потік, с. Великий Рожин Косівськ. р-ну Івано-Франківськ. обл.; 1782, Potok Kalenicza Michajła; Potok Michajła Kalenicza (Hrabec, 61, 118).

**Потік Михайла Фірчука**, -оку -а -а́, ч.; потік, с. Тюдів Косівськ. р-ну Івано-Франківськ. обл.; 1796, Potok Michajła Firczuka (Hrabec, 60, 118).

**Потік-Млянський**, -оку- -ого, ч.; потік, п. Збруча л. Дністра; вище р. Грабарка; *Потік Млянський* (КРУ, 45); Тр.

**Потік-на-Дубецькому**, -оку на -ому, ч.; р., п. Зх. Бугу п. Вісли; Potok na Dubieckiem (HW, 146); Золочівськ. р-н Львівськ. обл.

**Потік-на-Кук'янци**, -оку на -і, ч.; **потік**, п. Пруту л. Дунаю; поч. з поля *Кук'янка* (*Кук'янка*, *Кукук'янка*, *Кугут'янка*); с. Оршівці Кіцманськ. р-ну Чернівецьк. обл.; *Потік на Кук'янци* (Карп., 168).

**Потік-на-Ставіську**, -оку на -у, ч.; р., п. Зх. Бугу п. Вісли; Potok на Stawisku, Kapał (НВ, 146); Золочівськ. р-н Львівськ. обл.

**Потік-на-Фундї**, -оку на -бї, ч.; **потік**, л. Кам'янки п. Серету л. Дунаю; с. Кам'янка Глибоцьк. р-ну Чернівецьк. обл. (Карп., 168).

**Потік у Жолобах**, -оку в -ах, ч.; **потік**, п. Совиці л. Пруту л. Дунаю; с. Іванівці Кельменецьк. р-ну Чернівецьк. обл.; поч. з поля *Жолоби*; *Потік у Жолобах* (Карп., 169).

**Потік у Лбзах**, -оку в -ах, ч.; **потік**, п. Вовчинця п. Серету л. Дунаю; с. Старий Вовчинець Глибоцьк. р-ну Чернівецьк. обл.; *Потік у Лбзах* (Карп., 169).

**Потік-Облаз**, -оку -у, ч.; **потік**, п. Дідухової Річки п. Чорного Черемошу л. Черемошу п. Пруту л. Дунаю; с. Краснолів Верховинськ. р-ну Івано-Франківськ. обл.; *Потік-Облас* (МКур.).

**Потік-Чемірний**, -оку -ого, ч., *словосп.*; **потік**, л. Чорного Черемошу л. Черемошу п. Пруту л. Дунаю; с. Буркут Верховинськ. р-ну Івано-Франківськ. обл.; *Потік-Чемірний* (МКур.).

**Потік-Чорний**, -оку -о, ч.; **потік**, п. Вишні п. Сяну п. Вісли; між рр. Хоросниця і Січня; *Потік Чорний*, *Потік Чорний* (КРУ, 13); Львівська обл.

**Потічка**, -и, ж.; р., п. Дніпра; с. Черниші, м. Канів Канівськ. р-ну Черкаськ. обл. (ОКІМ); Potoczek («па Potoczku»; 1765, АЮЗР, VII, III, 44); *Потічка* (ОКІМ).

**Потічки**, -ів, мн.; **потоки**: 1) л. Бережниця л. Чорного Черемошу л. Черемошу п. Пруту л. Дунаю; с. Бережниця Верховинськ. р-ну Івано-Франківськ. обл.; 2) п. Пробійни л. Білого Черемошу п. Черемошу п. Пруту л. Дунаю; с. Гринява Верховинськ. р-ну Івано-Франківськ. обл. (МКур.); 3) с. Нижня Рожанка Сколівськ. р-ну Львівськ. обл. (ОКІМ).

**Потічок**, -чка, ч.; **потоки**: 1) л. Кісви п. Тиси л. Дунаю; с. Косівська Поляна Рахівськ. р-ну Закарпатськ. обл. (1972, МЕ); 2) л. Білого Черемошу п. Черемошу п. Пруту л. Дунаю; с. Біла Річка Верховинськ. р-ну Івано-Франківськ. обл. (МКур.); 3) п. Бистрого л. Ріки п. Тиси л. Дунаю; с. Верхній Бистрий Міжгірськ. р-ну Закарпатськ. обл. (1971, МЕ); 4) п. Великого Лисицького л. Кушниця л. Боржави п. Тиси л. Дунаю; с. Лисиче Іршавськ. р-ну Закарпатськ. обл.; *Потічок* (1973, МЕ); 5) п. Сушанської Ріки п. Бронької Ріки л. Боржави п. Тиси л. Дунаю; с. Суха Іршавськ. р-ну Закарпатськ. обл. (1973, МЕ); 6) пр. Блажівки бас. Дністра; с. Блажів Самбірськ. р-ну Львівськ. обл. (ОКІМ); 7) смт Воловець Закарпатськ. обл.; 20-і рр. ХХ ст., *Поті-*

*чок* (Петров, 54); 8) с. Гринява Верховинськ. р-ну Івано-Франківськ. обл.; Poticzka, Poticzki (Hrabec, 59); *Поточек* (WRG, III, 774); 9) с. Жизномир Бучацьк. р-ну Тернопільськ. обл. (ОКІМ); 10) с. Микulichин Надвірнянськ. р-ну Івано-Франківськ. обл.; Poticzek (Hrabec, 59); *Поточек* (WRG, III, 774); 11) с. Мислівка (кол. Людвигівка) Долинськ. р-ну Івано-Франківськ. обл.; Pot'čok (ОАІМ); 12) с. Небилів (ур. *Потічок*) Рожнятівськ. р-ну Івано-Франківськ. обл. (ОКІМ); 13) с. Пилипець Міжгірськ. р-ну Закарпатськ. обл. (1971, МЕ); 14) с. Стане Великоберезнянськ. р-ну Закарпатськ. обл.; 20-і рр. ХХ ст., *Потічок* (Петров, 64); рр.: 15) л. Пруту л. Дунаю (КРУ, 25); с. Стецева Снятинськ. р-ну, м. Снятин Івано-Франківськ. обл.; Potoczek, Młynówka (SG, VIII, 863; SG, IX, 108); 16) п. Росі п. Дніпра; між нп Петрушки й Листвина Корсунь-Шевченківськ. р-ну Черкаськ. обл. (ОКІМ).

**Потічок від Кадовба**, -чка від -а, ч.; **потч.**, п. Веренчанки п. Совиці л. Пруту л. Дунаю; с. Кліводин Кіцманськ. р-ну Чернівецьк. обл.; *Потічок від Кадовба* (Карп., 169).

**Потічок з Липників**, -чка з -ів, ч.; **потік**, л. Совиці л. Пруту л. Дунаю; с. Ошикліби Кіцманськ. р-ну Чернівецьк. обл.; поч. з лісу *Ліпник(и)*; *Потічок з Липників*, *Потік* (Карп., 169).

**Потока**, -ї, ж.; **потік**, с. Крайникове Хустськ. р-ну Закарпатськ. обл.; 20-і рр. ХХ ст., *Потука* (Петров, 14).

**Потіки**, -ів, мн.; **потоки**: 1) л. Чечви л. Лімниці п. Дністра; с. Суходіл Рожнятівськ. р-ну Івано-Франківськ. обл.; Potoki (SG, VIII, 872); 2) с. Колбаєвичі Самбірськ. р-ну Львівськ. обл. (ОКІМ).

**Потоковий**, -ого, ч.; **потік**, п. Кісви п. Тиси л. Дунаю; с. Косівська Поляна Рахівськ. р-ну Закарпатськ. обл. (1972, МЕ).

**Потопіха**, -и, ж.; р., Полтавськ. губ.; *Потопіха* (1865, ПКП, 137); пор. с. *Потопіха* Липоводолинськ. р-ну Сумськ. обл.; *Потопіха* (1901, ПЕ, 301).

**Поточанський Потік**, -ого -оку, ч.; **потік**, с. Довжки Сколівськ. р-ну Львівськ. обл.

**Потбчина**, -и, ж.; **потоки**: 1) л. Тепличного п. Чорного Черемошу л. Черемошу п. Пруту л. Дунаю; с. Верхній Ясенів Верховинськ. р-ну Івано-Франківськ. обл.; *Потбчина* (МКур.); 2) л. Тересви п. Тиси л. Дунаю; с. Ганичі Тячівськ. р-ну Закарпатськ. обл.; *Потбчина* (1972, МЕ); 3) л. Тересви п. Тиси л. Дунаю; с. Калини Тячівськ. р-ну Закарпатськ. обл.; поч. з ур. Шестелівський; *Потбчина* (1972, МЕ); 20-і рр. ХХ ст., *Шестолуский* (Петров, 12); 4) л. Чорного Черемошу л. Черемошу п. Пруту л. Дунаю; смт Верховина Івано-Франківськ. обл.; *Потбчина* (МКур.); 5) кол. с. Городище Стрийськ. р-ну Львівськ. обл. (1966, ОКІМ); 6) смт Міжгір'я Закарпатськ. обл.; 60-і рр. ХІХ ст., Potocina (Петров, 29); пор. *Потопіна* (частина смт Міжгір'я); 7) с. Стебнів (кол. Стебне) Верховинськ. р-ну Івано-

Франківськ. обл.; 1787, «до Potoczynu», «czyli Zagwa» (Hrabec, 59, 83); *Потоцина* (WRG, III, 774).

**Поточина-Годжина**, -и, -ої, ж.; **потік**, л. Білого Черемошу п. Черемошу п. Пруту ч. л. Дунаю; с. Черемошна (г. *Годжин*) Верховинськ. р-ну Івано-Франківськ. обл.; *Поточина-Годжина* (МКур.).

**Поточина з-під Пушкарів**, -и з-під -ів, ч.; **потік**, л. Слупіки п. Чорного Черемошу л. Черемошу п. Пруту л. Дунаю; смт Верховина Івано-Франківськ. обл.; *Поточина с-під Пушкарів* (МКур.).

**Поточина із-під Кадуба**, -и з-під -а, ж.; **потік**, п. Потічка л. Білого Черемошу п. Черемошу п. Пруту л. Дунаю; с. Біла Річка Верховинськ. р-ну Івано-Франківськ. обл.; *Поточина с-під Кадуба* (МКур.).

**Поточинка**, -и, ж.; **потік**, с. Сможе Сколівськ. р-ну Львівськ. обл. (ОАІМ).

**Поточинки**, -ів, мн.; **потік**, п. Сможанки п. Стрия п. Дністра; *Поточинки* (Машт., ДБ, 7); с. Сможе Сколівськ. р-ну Львівськ. обл.; Potoczynki (SG, VIII, 864; X, 916).

**Поточище**, -а, с.; **потік**, п. Млиновиці п. Теремлі п. Тиси л. Дунаю; с. Теремля Тячівськ. р-ну Закарпатськ. обл.; *Поточище* (1972, МЕ); пор. ур. Kolo Potočišče (Петров, 26).

**Поточок**, -ічка, ч.; **потоки**: 1) л. Терешілки п. Тересви п. Тиси л. Дунаю; с. Тарасівка Тячівськ. р-ну Закарпатськ. обл.; 20-і рр. ХХ ст., *Поточок* (Петров, 28); *Поточок* (1972, МЕ); 2) л. Чехівця п. Ріки п. Тиси л. Дунаю; с. *Поточок* Хустськ. р-ну Закарпатськ. обл. (1971, МЕ); 20-і рр. ХХ ст., *Поточок* (Петров, 9); 3) п. Сухаря (Колочавки) л. Теремлі п. Тиси л. Дунаю; с. Колочавка Міжгірськ. р-ну Закарпатськ. обл.; *Поточок* (1972, МЕ); 4) смт Кути Косівськ. р-ну Івано-Франківськ. обл.; 1802, Potoczek (Hrabec, 59).

**Потячий**, -ого, ч.; **потік**, п. Красного п. Тересви п. Тиси л. Дунаю; с. Красна Тячівськ. р-ну Закарпатськ. обл.; *Потячий* (1972, МЕ).

**Поть**, -і, ж.; **р.**, л. Насташки л. Черні п. Росі п. Дніпра; поч. біля с. Чупира, тече через с. *Потівка* Білоцерківськ. р-ну Київськ. обл.; *Пота* (Похил., 521); *Потівка* (СНМ, Кв, 87; Машт., Дн., 55); *Поть* (БКМ); *Поті* (ОКІМ).

**Пбха**, -и, ж.; **р.**, п. Пд. Бугу; між рр. Краснянка і Пуцавка (Тверит., 25); Вінницька обл.

**Похійлова**, -ої, ж.; **р.**, п. рук. Дніпра; між рукавами Шершава й Мала Куца; Нікопольськ. р-н Дніпропетровськ. обл.; *Похилая* (ВЗК, 132); *Похилова* (Машт., Дн., 87).

**Похитнівський**, -ого, ч.; **яр**, п. Плотви л. Вовчої п. Сіверськ. Дінця п. Дону; *Похитновський* (1863, ВТКХГ; Машт., Дон, 44).

**Похівка**, -и, ж.; **р.**, л. Гороходини л. Бистриці-Надвірнянської п. Бистриці п. Дністра; *Поховка* (Машт., ДБ, 8); с. Чукалівка Івано-Франківськ. р-ну й обл.;

Rochońka (SG, I, 513; III, 132; VIII, 349); *Похівка* (WRG, III, 775).

**Почайна**, -и, ж.; **р.**, п. Дніпра; поч. з оз. Іорданського (Оболонь — частина м. Київ), гирло в р-ні суч. Поштової площі в м. Київ; *Почайна* (955, «в *Почайнѣ*», ИЛ, 40; 1607, ИТК, III, 134; Величко, I, 385; Фунд., 316; СНМ, Кв, 1; Машт., Дн., 51; Макс., Киев., 24); *Пичаня* (Нов., 653); *Крещатикъ* (Путеводитель, 39); *Почаина*, *Ручай* (Бублик, 23).

**Почепин**, -а, ч.; **стр.**, л. Здвижу п. Теререва п. Дніпра; нп Наливайківка і Лозовик Макарівськ. р-ну Київськ. обл.; *Почепинъ* (Похил., 87; Машт., Дн., 48); пор. с. *Почепин* того ж р-ну й обл.

**Поштамтський**, -ого, ч.; **яр**, п. Деркулу л. Сіверськ. Дінця п. Дону; *Почтамтский* (Машт., Дон, 65); «боерак» *Почтамтской* (1863, ВТКХГ).

**Пошто́ва**, -ої, ж.; **66.**: 1) л. Вербової л. Грузької л. Кальміусь, вп. в Азовське море; *Почтовая* (ВТКЕГ); 2) л. Грузького Яланчика, вп. в Азовське море; *Почтовая* (1853, ВТКЗВД); 3) л. Вільхуватки л. Булакинки л. Крипки п. Міусу, вп. в Азовське море; *Почтовая* (ВТКЕГ); 4) п. Безим'яної, вп. в Азовське море; *Почтовая* (1853, ВТКЗВД; ВТКЕГ); пор. кург. *Почтовой* (там же); 5) п. Микишиної п. Міусу (Експ.; с. Нікішине Шахтарськ. р-ну Донецьк. обл.); *Почтовая* (1853, ВТКЗВД); 6) смт Новопокровка Солонянськ. р-ну Дніпропетровськ. обл.; *Пошто́ва* (ОКІМ).

**Поцітка**, -и, ж.; **потік**, п. Чернянки пр. Ослави п. Пруту л. Дунаю; с. Чорний Потік Надвірнянськ. р-ну Івано-Франківськ. обл.; Pościetka (SG, VIII, 842; Hrabec, 121); *Поцетка* (WRG, III, 780).

**Пра́ва Верші́на Мокрого Яланчика**, -ої -и -ого -а, ж.; **стр.**, пр. *Мокрого Яланчика* (у верхів'ї), вп. в Азовське море (1778, ГКНА).

**Пра́вич**, -а, ч.; **потік**, п. Свічі п. Дністра; *Правичъ*, *Брабець* (Машт., ДБ, 12); с. Лолин Долинськ. р-ну Івано-Франківськ. обл.; Prawicz, Vrabec (SG, IX, 23); Vrabiec (SG, XI, 642).

**Праже́ла**, -и, ж.; **р.**, л. Ропочева л. Суцави п. Серету л. Дунаю; с. Селятин Путильськ. р-ну Чернівецьк. обл.; 1909, Prazela (Карп., 92; Карп., Серет, 94).

**Праксёда**, -и, ж.; **р.**, с. Сахни Ружинськ. р-ну Житомирськ. обл. (1964, МЕ).

**Пракші́р**, -бру, ч.; **потік**, л. Малининого п. Малої Угольки п. Угольки л. Теремлі п. Тиси л. Дунаю; Углянськ. с/Р Тячівськ. р-ну Закарпатськ. обл.; *Пракшур* (род. *Пракш'ора*) (1972, МЕ).

**Прачі́в**, -євого, ч.; **яр**, бас. Деркулу л. Сіверськ. Дінця п. Дону (ДСГМ).

**Пра́чка**, -и, ж.; **р.**, с. Яворів Долинськ. р-ну Івано-Франківськ. обл. (ОКІМ).

**Преньківський**, -ого, ч.; **потік**, л. Гринявського л. Пробійни л. Білого Черемошу п. Черемошу п. Пруту л. Дунаю; с. Гринява Верховинськ. р-ну Івано-Франківськ. обл.; *Прен'кійський* (МКур.).

**Преображе́нна**, -ої, ж.; **р.**, л. Красної (Новокрасної) л. Сіверськ. Дінця п. Дону;

*Преображенная* (1869, СММ, Хрк, 128); на ній сл. *Преображенское* (там же); пор. с. *Преображенне* Сватівськ. р-ну Ворошиловградськ. обл.

**Привисський**, -ого, ч.; **яр**, л. Мажрого Ізюмськ. л. Сіверськ. Дінця п. Дону; *Привиский* (1863, ВТКХГ; Машт., Дон, 51).

**Приворіття**, -я, с.; **потік**, л. Гнилої п. Збруча л. Дністра; *Привороце*, Przewrocie (Машт., ДБ, 24; WRG, III, 825); нп Зелена Чортківськ. р-ну, Білинівка Гусятинськ. р-ну Тернопільськ. обл.; Przewroczie (SG, IX, 189).

**Пригідчик**, -а, ч.; **потік**, л. Лужанки п. Тересви п. Тиси л. Дунаю; с. Широкий Луг Тячівськ. р-ну Закарпатськ. обл.; *Пригудчик* (1972, МЕ); 20-і рр. ХХ ст., *Пригудчик* (Петров, 16); пор. ур. Prigodé, *Пригбдище* (Петров, 16).

**Пригоден**, -дного, ч.; **потік**, п. Терешілки п. Тересви п. Тиси л. Дунаю; с. Тарасівка Тячівськ. р-ну Закарпатськ. обл.; *Пригудин* (1972, МЕ); пор. *Пригудин* — присілок с. Тарасівка; нп *Пригудин*, г. *Припудин* — помилк. (Петров, 27).

**Придátки**, -ів, мн.; б., с. Великі Прицьки Кагарлицьк. р-ну Київськ. обл.; *Придátки* (1974, Анк.).

**Придка́**, -ої, ж.; р., п. рук. Дніпра; між п. рукавами Верхня Дмитрівка й Жолоби; Нікопольськ. р-н Дніпропетровськ. обл.; *Придка* (Машт., Дн., 88).

**Придовжка**, -и, ж.; р., п. Ірпі п. Снову п. Десни л. Дніпра; Шорсівськ. р-н Чернігівськ. обл.; *Придолжка* (Машт., Дн., 208).

**Придоріжна**, -ої, ж.; б., п. Сухого Торця л. Казенного Торця п. Сіверськ. Дінця п. Дону (1863, ВТКХГ; Експ.); *Придорожня* (ГОИУ, 138; Машт., Дон, 55).

**Приж**, -у, ч.; **прот.**, між бол. Грузький Десняк і Десною л. Дніпра (ОАІМ); як рук. Убеді п. Десни л. Дніпра; с. Мале Устя Сосницьк. р-ну Чернігівськ. обл. (1968, МЕ).

**Прика́л**, -у, ч.; р., п. Десни л. Дніпра; Менськ. р-н Чернігівськ. обл. (1964, МЕ).

**Прикирна**, -ої, ж.; **потік**, л. Чехівця п. Ріки п. Тиси л. Дунаю; с. Монастирець Хустськ. р-ну Закарпатськ. обл.; *Прикирна* (1971, МЕ).

**Прикирний**, -ого, ч.; **потік**, с. Зарічеве Перечинськ. р-ну Закарпатськ. обл.; 20-і рр. ХХ ст., *Прикерний* (Петров, 68).

**Приліпінський**, -ого, ч.; **яр**, п. Бабки л. Сіверськ. Дінця п. Дону; *Прилепінский* (1863, ВТКХГ; Машт., Дон, 45).

**Прилісок**, -ску, ч.; **потік**, п. Мольниці п. Пруту л. Дунаю; с. Хряцька Глибоцьк. р-ну Чернівецьк. обл.; *Прилісок*; 1898—1902, Priliscul (Карп., 169).

**Прилу́ка**, -и, ж.; р., п. Полохачівки л. Дівошину п. Ясеня п. Славечни п. Прип'яті п. Дніпра (Машт., Дн., 153); с. Покалів Овруцьк. р-ну Житомирськ. обл.

**Прилуки**, -ук, мн.; **потоки**: 1) л. Білого Черемошу п. Черемошу п. Пруту л. Дунаю; Гринявськ. с/Р Верховинськ. р-ну Івано-Франківськ. обл.; Pręłuki (Hrabec, 101); *Прилуки* (WRG, III, 781); *Прелуки*

(МКур.); 2) п. Чорного Черемошу л. Черемошу п. Пруту л. Дунаю; с. Зелена Верховинськ. р-ну Івано-Франківськ. обл.; *Прелуки* (МКур.); 3) р., бас. Жолоні п. Прип'яті п. Дніпра; на нп. від м. Овруч Житомирськ. обл. (ТФ, II, 183); пор. с. *Прилуки* Овруцьк. р-ну тієї ж обл.

**Прилучánка**, -и, ж.; **потік**, л. Білої Тиси бас. Дунаю; с. Розтоки Рахівськ. р-ну Закарпатськ. обл.; *Прелуч'инка* (ОАІМ); пор. ур. *Прелука* (Петров, 17).

**Прилучний**, -ого, ч.; **потоки**: 1) л. Чорного Черемошу л. Черемошу п. Пруту л. Дунаю; з-під долу *Прилучного* у Черногiрському пасмі; с. Буркут Верховинськ. р-ну Івано-Франківськ. обл.; Pręłuczny (SG, I, 799; IX, 33); Pręłuczny (Hrabec, 96, 166); *Прѣлчуний*, Pręłuczny Wielki (WRG, III, 781); *Пр'елучний* (МКур.); 2) л. Паркалабу л. Білого Черемошу п. Пруту л. Дунаю; г. *Прелучний*, Верховинськ. р-н Івано-Франківськ. обл. (МКур.); 3) с. Тур'я Поляна Перечинськ. р-ну Закарпатськ. обл.; 20-і рр. ХХ ст., *Прѣлчуний* (Петров, 63); пор. нива *Прелука* (там же, 62).

**Прімів**, -ового, ч.; **яр**, л. Гнилої п. Мечетної л. Красної л. Сіверськ. Дінця п. Дону; *Прімов* (АС).

**Примошánка**, -и, ж.; р., л. Лядови л. Дністра; с. *Примошаниця* Барськ. р-ну Вінницьк. обл. (ПУОК, X, 32).

**Принцівська**, -ої, ж.; б., л. Кальміусу, вп. в Азовське море (Експ.); пор. х. *Принц* (1924, СНПД, 84), *Принцифельд* (*Прицфельд*) (АТП, Днц, 107; на б. Широка л. Кальміусу) — суч. с. Григорівка Тельманівськ. р-ну Донецьк. обл.; *Широкая* (ВТКЕГ).

**Пріпічкова Звóрина**, -ої -и, ж.; **потік**, п. Мохнатого л. Ріки п. Тиси л. Дунаю; с. Вучкове Міжгірськ. р-ну Закарпатськ. обл. (1971, МЕ).

**Пріпóра**, -и, ж.; **потоки**: 1) пр. Баблихівця пр. Рибника-Зубрицького пр. Стрия п. Дністра; г. *Пріпiр*, с. Зубриця Турківськ. р-ну Львівськ. обл.; Ргурога (SG, I, 75, 118); *Пріпора* (WRG, III, 784); 2) с. Хороцеве Верховинськ. р-ну Івано-Франківськ. обл.; 1787, Przuroga (Hrabec, 102); *Пріпора* (WRG, III, 784).

**Пріпутенька**, -и, ж.; р., пр. Горині п. Прип'яті п. Дніпра; с. *Пріпутні* Ізяславськ. р-ну Хмельницьк. обл.; Ргуритеґа (SG, IX, 118); пор. с. *Пріпутенка* того ж р-ну й обл.

**Пріп'ятський**, -ого, ч.; **кан.**, смт Ратне Волинськ. обл. (ОАІМ); як част. кан. Селянце; *Пріпятскій* (1887, Забелін, 45).

**Пріп'ять**, -і, ж.; р., п. Дніпра; поч. в Любомльськ. р-ні Волинськ. обл., протікає через територію Брестськ. та Гомельськ. обл. БРСР, гірло в Чорнобильськ. р-ні Київськ. обл.; 1108, «в се же лѣто вода бы(сть) велика во Днѣпрѣ и въ Деснѣ и в Припетѣ» (ПСРЛ, II, 259); 1150, «Андрѣи же и Володимеръ поѣхаста туда на оустье *Пріпети*» (там же, 56); *Пріпѣтъ*, *Препѣтъ* (Ук. ПСРЛ, II, 358);

XIV—XV ст., *Прип'ять* (Радзивілівський рукопис; Kuraszkievicz, 340); укр. діал. *Припеть*, білор. *Прпыяць* (там же; Яшкін, 156); рос. *Припять*, польськ. суч. Ргурсь; пор. підвищення *Pererętie* в низовині верхньої *Прип'яті*, істор. форми *Pereręsz*, *Pereręsca* (Kuraszkievicz, 339—340) та ін.; пор. нп *Заприп'ять* Ратнівського р-ну і *Прип'ять* Любомльськ. р-ну Волинськ. обл.

**Прирубища**, -ищ, *мн.*; *р.*, п. Перги п. Уборти п. Прип'яті п. Дніпра; *Прирубища* (Машт., Дн., 148); поч. між ур. Метлиця і Витягно; *Прирубище* (Тутк., Уборть, 54, 57); с. Рудня-Озерянська Олевськ. р-ну Житомирськ. обл. (ТФ, II, 139).

**Приса́ка**, -и, *ж.*; *р.*, л. Серету л. Дунаю; с. *Просіка* Глибоцьк. р-ну Чернівецьк. обл.; *Присака*; 1876, Rysaka (Карп., 169).

**Прі́сліп**, **Прі́слóпу**, *ч.*; **потоки**: 1) л. Брадульця л. Сухаря л. Тереблі п. Тиси л. Дунаю; с. Колочава Міжгірськ. р-ну Закарпатськ. обл.; *Пріслуп* (1972, МЕ); пор. г. *Пріслуп*, *Пріслопець* (Петров, 12); 2) п. Мокрянки п. Тересви п. Тиси л. Дунаю; с. Комсомольськ Тячівськ. р-ну Закарпатськ. обл.; *Пріслуп* (1972, МЕ); 20-і рр. XX ст., Prislópka (Петров, 18); 30-і рр. XX ст., Pflislop, *Пріслоп* (Wiesner, 47, 49, 63); пор. г. *Пріслуп* (Петров, 18); 3) п. витік Ріки п. Тиси л. Дунаю; поч. з г. Чорна Рипа, с. *Прісліп* Міжгірськ. р-ну Закарпатськ. обл.; *Вишнянка* (*Вишн'анка*), *Щор'янка*; найчастіше *Ріка* (1971, МЕ); *неточно*, що «с. *Прісліп* лежить у верхів'ї річки Майданки (ІМСУ, Зк, 374); *Пріслоп* — помилк. (КРУ, 19); г. *Пріслуп* (Петров, 21); 4) п. Чорного Черемошу л. Черемошу п. Пругу л. Дунаю; с. Буркут (г. *Прісліп*) Верховинськ. р-ну Івано-Франківськ. обл.; *Прісліп* (МКур.).

**Пріста́вка**, -и, *ж.*; *р.*, п. Дніпра; Київська обл.; *Пріставка* (1686, Выписка, 1).

**Прістіно́к**, -нка, *ч.*; *яр*, п. Сіверськ. Дінця п. Дону; *Прістіноць* (1863, ВТКХГ); *Прастенюк* (Машт., Дон, 48).

**Прістінь**, -ені, *ж.*; **бб.**: 1) л. Білої 2) Лугані п. Сіверськ. Дінця п. Дону; *Прістен* (ВТКЕГ; Машт., Дон, 62); п. л. Лугані п. Сіверськ. Дінця п. Дону; *Прістінь* (1863, ВТКХГ; нижче б. Вергунка); 3) п. Борової л. Сіверськ. Дінця п. Дону; *Прістінь* (Експ.); *Прістен* (ОГКЕЧС, 71; Машт., Дон, 58); пор. нп *Прістінь* (АС), вище с. Нова Астрахань Кременіськ. р-ну Ворошиловградськ. обл.; суч. нп *Прістине*, того ж р-ну й обл. (Експ.); 4) *яр*, п. Сіверськ. Дінця (вище Уди) п. Дону; *Прістінь* (1845, ПОЧ); пор. с. *Прістінь* Куп'янськ. р-ну Харківськ. обл.

**Прісу́шин**, -ого, *ч.*; **потік**, с. Великий Рожин Косівськ. р-ну Івано-Франківськ. обл.; 1810 (1811), Prususzyn (Hrabec, 62, 113); *Прісушин* (WRG, III, 785).

**Притворка**, -и, *ж.*; *р.*, п. Ірпеня п. Дніпра; м. Боярка Києво-Святошинськ. р-ну

Київськ. обл.; *Притворка* (Де-ла-Флиз, 646).

**Приті́ччина**, -ої, *ж.*; **б.**, л. Гайчуру л. Вовчої л. Самари л. Дніпра (1929, ГСАУ, 29); *Притичкина* (1862, ВТКГГ); пор. кол. економія *Притичино* (х. Богородичий; ГСАУ, 29).

**Приті́чний**, -ого, *ч.*; **потік**, п. Сукелю л. Свічі п. Дністра (SG, XI, 558); як п. Брязи п. Сукелю (WRG, III, 782); між рр. Млинівка і Коренівка; *Претичный*, *Prętuşny* (Машт., ДБ, 13); пор. гас. *Прит'ечна* в смт Перегінське Рожнятівськ. р-ну Івано-Франківськ. обл. (ОКІМ).

**Приточі́лівка**, -и, *ж.*; *р.*, пр. Росі п. Дніпра; м. Богуслав Київськ. обл. (Нов., 657); *Prętoczyłowka* (1792, АЮЗР, VI, II, 434).

**Прихі́д**, -о́ду, *ч.*; *р.*, бас. Уборти п. Прип'яті п. Дніпра; с. Жовтневе (кол. Голиши) Олевськ. р-ну Житомирськ. обл.; 1888, «с. Гольши при рч. *Приходъ*» (Теодор., I, 415); пор. с. *Прихід* Новоград-Волинськ. р-ну Житомирськ. обл.

**При́царинок**, -нка, *ч.*; **потік**, с. Синевир Міжгірськ. р-ну Закарпатськ. обл.; 20-і рр. XX ст. (Петров, 24).

**Причі́лковий Зві́р**, -о́го Зв'ору, *ч.*; **потік**, п. Бронецької Ріки л. Боржави п. Тиси л. Дунаю; с. Бронька Іршавськ. р-ну Закарпатськ. обл.; *Причілковий Звір* (1973, МЕ).

**Прищ́епина**, -ої, *ж.*; **б.**, л. Вільхової л. Кринки п. Міусу, вп. в Азовське море (1853, ВТКЗВД; ДСИО, 91); *Ольховая* (ВТКЗВД; назва верхів'я).

**Прищ́епівка**, -и, *ж.*; *р.*, п. Мертвоводу л. Пд. Бугу (ОКІМ); с. *Прищепівка* Братськ. р-ну Миколаївськ. обл.

**Прищ́епна**, -ої, *ж.*; **б.**, п. Вишневецької п. Нагольної л. Міусу, вп. в Азовське море; *Прищепная* (1853, ВТКЗВД).

**Прі́рва**, -и, *ж.*; **потоки**: 1) л. Ширця (Щирка) л. Дністра; нп Піски, Ширець Пустомитівськ. р-ну Львівськ. обл.; Pręrgwa (SG, XI, 851); гирло нижче р. Німецький; *Прірва* (Машт., ДБ, 7); *Пр'і́рва* (ОКІМ); 2) пр. Гуку л. Серету л. Дністра; с. Мильне Зборівськ. р-ну Тернопільськ. обл. (ОКІМ); *рр.*: 3) п. Дніпра; кол. с. Ломувате Чигиринськ. р-ну Черкаськ. обл. (1966, МЕ); 4) п. Дністра; між рр. Бистриця і Козушин; *Прірва* (Машт., ДБ, 6); *Літнянка* (КРУ, 33); *Летн'анка* (WRG, III, 784); *Letnianka*, *Pręrgwa* (SG, V, 183); 5) бас. Ужа п. Прип'яті п. Дніпра; с. Сімаківка Ємільчинськ. р-ну Житомирськ. обл.; *Пр'урва* (ОАІМ); 6) с. Олексіївка Нікопольськ. р-ну Дніпропетровськ. обл.; *Пр'орва* (ОКІМ); 7) рук. Свиги л. Десни л. Дніпра; с. Боровичі Середино-Будьськ. р-ну Сумськ. обл.; *Прорва* (ОКІМ); 8) *руч.*, пр. Смячі п. Снову п. Десни л. Дніпра; Городнянськ. р-н Чернігівськ. обл.; *Прірва* (1966, МЕ).

**Прі́рвин**, -а, *ч.*; **потік**, с. Кваси Рахівськ. р-ну Закарпатськ. обл.; 20-і рр. XX ст., *Пр'рвин* (Петров, 15); пор. *потік Privin* (60-і рр. XIX ст.; там же).



**Прісняк**, -а, ч.; **потік**, п. Млинівки л. Турецького л. Пруту л. Дунаю; с. Киселів Кіцманськ. р-ну Чернівецьк. обл. (Карп., 169).

**Прісьть**, -ості, ж.; **рук.** Прип'яті п. Дніпра; с. Хоцунь Любешівськ. р-ну Волинськ. обл. (МЕ).

**Пробій**, -бю, ч.; **потік**, Надвірнянськ. р-ну Івано-Франківськ. обл.; 1786, Przebóy, «i Proboia»; 1787, Przebój, Próbij (Hrabec, 63).

**Пробійна**, -и, ж.; **рр.**: 1) л. Білого Черемошу п. Черемошу п. Пруту л. Дунаю (КРУ, 27); нп *Пробійнівка*, Гринява Верховинськ. р-ну Івано-Франківськ. обл.; Probia (SG, I, 799; III, 949; IX, 41—42); 1702, Probiujna; 1780, Protyno; 1790, «Z Probiuju»; 1799, «W... Probiujna»; 1807, «ро... Proboyne»; Probojna. Probojna, Probihna, Probiijna, Probi'ijna, Probi'ina (Hrabec, 71); *Пробійнівка* (МКур.); *Пробійная*, *Пробійна*, *Пробіна* (WRG, III, 787); 2) л. рук. Ворскли л. Дніпра; Полтавська обл.; *Пробойна* (Машт., Дн., 75).

**Проббець**, -ійця, ч.; **потік**, пр. Малявського; с. Дора (передмістя м. Яремча) Надвірнянськ. р-ну Івано-Франківськ. обл.; 1786, «Proboysset, ktory w Malawski Potok wrada», «tegoz Proboysa»; Probojes (Hrabec, 64); *Проббець* (WRG, III, 786).

**Пробужка**, -и, ж.: 1) р., п. Груні п. Псла л. Дніпра; Полтавська обл.; *Пробужка*, *Пробужка* (1901, ПЕ, 301; Машт., Дн., 69); 2) **прот.**, с. Митченки Бахмацьк. р-ну Чернігівськ. обл.; *Пробужка* (XVII ст., ОРОМ, II, 356).

**Провальна**, -и, ж.; **р.**, бас. Горині п. Прип'яті п. Дніпра; с. Верешаки Лановецьк. р-ну Тернопільськ. обл.; 1893, «при р'вчкѣ *Провалеѣ*» (Теодор., III, 234).

**Провалля**, -я, с.: 1) б., п. Айдару л. Сіверськ. Дінця п. Дону; с. Булавинівка Новопсковськ. р-ну Ворошиловградськ. обл. (Експ.); 2) яр, л. Фоколівської л. Чепеля п. Сіверськ. Дінця; *Провальє* (1863, ВТКХГ; Машт., Дон, 49).

**Провалля-Піщане**, -я -ого, с.; б., п. Бика л. Самари л. Дніпра; *Провальє-Песчаное* (ГИЮР, 46); с. Криворіжжя Добропільськ. р-ну Донецьк. обл.; *Провальє* (там же).

**Проворітна**, -ої, ж.; б., бас. Водолажки п. Можу п. Сіверськ. Дінця п. Дону; *Проворотная* (Машт., Дон, 48); *Проворотно* (1863, ВТКХГ).

**Проворітний**, -ого, ч.; **яри**: 1) л. Сезенового л. Можу п. Сіверськ. Дінця п. Дону (1863, ВТКХГ); *Проворотный* (Машт., Дон, 48); 2) п. Мурому л. Харківки (Харкова) л. Уди п. Сіверськ. Дінця п. Дону (Машт., Дон, 47).

**Проворна**, -ої, ж.; б., с. Сурсько-Литовське Дніпропетровськ. р-ну й обл.; *Проворна* (ОКІМ).

**Прогарна**, -ої, ж.; **р.**, с. Соболівка Теплицьк. р-ну Вінницьк. обл. (Тр. Под., IX, 339).

**Прогібна**, -ої, ж.; **потік**, Івано-Франківськ. обл. (кол. Косівськ. пов.); Про-

гібна (SG, IX, 47); *Прогібна* (WRG, III, 789).

**Прогін**, -ону, ч.; **р.**, бас. Дністра; кол. с. Мигове Старосамбірськ. р-ну Львівськ. обл. (ОКІМ).

**Прогінна**, -ої, ж.; **р.**, п. Здвижу п. Тетерева п. Дніпра; нп Водотні, Брусилів Коростишівськ. р-ну Житомирськ. обл.; *Прогінна фбса* (ОАІМ); *Прогінна* (ОКІМ).

**Прогній**, -бю, ч.; **протоки**: 1) з р. Кінська в Плавні, л. бер. Дніпра; Благовішенськ. с/Р Кам'янсько-Дніпровськ. р-ну Запорізьк. обл.; 2) з р. Кінська в р. Чайка, л. бер. Дніпра; Цюрупинськ. р-н Херсонськ. обл. (ОКІМ); 3) л. бер. Дніпра; Малокатеринівськ. с/Р Запорізьк. р-ну й обл.; пор. оз. *Прогній* (НРЗХ, 39); **рр.**: 4) л. Дніпра; Великолетиськ. р-н Херсонськ. обл.; пор. *Прогнійські* гряди (тепер о-в Каховськ. моря) в ур. Великі Кучугури (НРЗХ, 39); 5) л. Дніпра; Дніпропетровськ. р-н і обл. (ОКІМ); пор. оз. *Прогній* на о. Хортиця (НРЗХ, 39); 6) л. рук. Дніпра; між рр. Кінка та Вороклише і між рр. Каїрки та Олешки (ОКІМ); *Прогной* (Машт., Дн., 90); 7) л. рук. Дніпра; між рр. Куширувата і Перебій, вище першого гирла р. Кінська, гідрографічна система Каховськ. влх. (ОКІМ); *Прогной* (Машт., Дн., 84); пор. брід *Прогній*, м. Василівка Запорізьк. обл. (НРЗХ, 39); 8) л. рук. Дніпра; між рр. Олешки та Гнилуха; *Прогной* (*Голубовѣ* і *Кардашинскій*) (Машт., Дн., 93); 9) л. рук. Дніпра; між рр. Переволочка і Чайка; *Прогной* (Машт., Дн., 93); 10) л. бер. Дніпра; Кам'янськ. с/Р Василівськ. р-ну Запорізьк. обл. (ОКІМ); 11) л. Старого Дніпра л. Дніпра; Голопристанськ. р-н Херсонськ. обл. (ОКІМ); 12) п. Дніпра; с. Покровське Нікопольськ. р-ну Дніпропетровськ. обл. (ОАІМ); *Прогной*, *Гниля* (ВЗК, 104); 13) п. рук. Дніпра; с. Успенка Онуфріївськ. р-ну Кіровоградськ. обл. (1964, МЕ); *Гниленка*, *Прогной* (Машт., Дн., 72; ВЗК, 178; МЕ); 14) п. рук. Дніпра; між п. рук. Бистрик і Квашня; Нікопольськ. р-н Дніпропетровськ. обл.; *Прогной* (Машт., Д. о5); 15) п. рук. Дніпра; між п. рук. *Старий Прогній* і Мокра Шабельна; Нікопольськ. р-н Дніпропетровськ. обл.; *Прогной* (Машт., Дн., 88); 16) п. рук. Дніпра; між п. рук. Дніприще й Боброве; Херсонська обл.; *Прогной* (Машт., Дн., 89).

**Прогнійка**, -и, ж.; **р.**, л. бер. Дніпра; Цюрупинськ. р-н Херсонськ. обл.; *Прогнойка* (НРЗХ, 39); пор. с. *Прогной* (АТПУ — 1947, 827).

**Прогнійна**, -ої, ж.; б., п. Сірогіз, вп. у Великий Айгаманський під на пн. узб. Азовськ. моря; *Прогнойная* (1862, ВТКГТ).

**Прогнійська**, -ої, ж.; **р.**, п. Дніпра; с. Червона Слобода Черкаськ. р-ну й обл. *Прогнойська* (ОКІМ).

**Прогібець**, -ійця, ч.; **р.**, л. бер. Дніпра; Голопристанськ. р-н Херсонськ. обл. (ОКІМ); пор. оз. *Прогнойське* в с. Козачі Лагери (НРЗХ, 40); Херсонська обл.

**Прогоріла**, -ої, ж.: 1) б., пр. Плоского Водяного п. Сіверськ. Дінця п. Дону; *Прогорелая* (1863, ВТКХГ; Машт., Дон, 49); 2) р., пр. Кивачихи л. рук. Дніпра; м. Золотоноша Черкаськ. обл.; *Погор'яла* (Машт., Дн., 57); Черкаська обл. (кол. Золотониськ. пов.; 1865, ПКП, 137).

**Проданчуків**, -ового, ч.; потік, пр. Коровії (Коров'ї) л. Дерелюю (Дереглу) п. Пруту л. Дунаю; с. Михальча Сторожинецьк. р-ну Чернівецьк. обл. (Карп., 169).

**Продольна**, -ої, ж.; б., п. Бика л. Самари л. Дніпра; *Продольная* (1863, ВТКХГ).

**Проїзд**, -у, ч.; р., л. рук. Сноу п. Десни; Щорськ. р-н Чернігівськ. обл.; *Проїздъ* (Машт., Дн., 209).

**Проїждженська**, -ої, ж.; б., п. Проїжджого л. Айдару л. Сіверськ. Дінця п. Дону; *Проезженская* (Машт., Дон, 60); поблизу с. *Проїждже*.

**Проїждий**, -ого, ч.; яр, л. Айдару л. Сіверськ. Дінця п. Дону; *Проезжий* (Машт., Дон, 60); *Проїзжа* (*Проїжджа*) (Експ.); пор. с. *Проїзжая* (1863, ВТКХГ); воно ж с. *Проїзжее* (АС); біля гирла с. *Проїждже* Старобільськ. р-ну Ворошиловградськ. обл.

**Прокіпів**, -ового, ч.; яр, п. Плотви п. Верхньої Дворічної п. Осколу л. Сіверськ. Дінця п. Дону; *Прокоповъ* (1863, ВТКХГ; Машт., Дон, 53).

**Прокіпова**, -ої, ж.; бб.: 1) л. Довгої л. Білої п. Лугані п. Сіверськ. Дінця п. Дону (1894, ГКСУ; Машт., Дон, 63); 2) п. Сухої п. Вільхової п. Лугані п. Сіверськ. Дінця п. Дону (ВТКЕГ; Машт., Дон, 63; 1894, ГКСУ).

**Прокурорський**, -ого, ч.; яр, л. Плотви л. Вовчої п. Сіверськ. Дінця п. Дону; *Прокурорскій* (1863, ВТКХГ; Машт., Дон, 44).

**Проліманій**, -ого, ч.; потік, бас. р. Осави п. Ріки п. Тиси л. Дунаю; с. Кошелеве Хустськ. р-ну Закарпатськ. обл.; *Серпків*, *Проліманій*, *Серпк'ю* (1971, МЕ); 60-і рр. ХІХ ст., *Проліманей* (Петров, 13); 20-і рр. ХХ ст., *Проліманій* (там же).

**Пронісеній**, -ого, ч.; потоки: 1) л. Білого Черемошу п. Черемошу п. Пруту л. Дунаю; Гринявськ. с/Р Верховинськ. р-ну Івано-Франківськ. обл. (МКур.); 2) п. Мосірного п. Пробійні л. Білого Черемошу п. Черемошу п. Пруту л. Дунаю; с. Пробійнівка Верховинськ. р-ну Івано-Франківськ. обл. (МКур.).

**Пронізин**, -ого, ч.; яр, п. Величкового п. Сухого Бурлука п. Серельного Бурлука л. Сіверськ. Дінця п. Дону (1845, КОЧ); *Пронізина* (Машт., Дон, 45).

**Проніс**, -у, ч.; р., л. рук. Дніпра; між рр. Криве і Дурицька; Князе-Григорівська с/Р Великолепетиськ. р-ну Херсонськ. обл. (ОКІМ); *Проніс* (Машт., Дн., 90; НРЗХ, 27).

**Пропадійка**, -ої, ж.; р., кол. с. Мала Мочулка Гайсинськ. р-ну Вінницьк. обл. (1967, МЕ)

**Пропасніа**, -бі, ж.; бб.: 1) л. Інгульця п. Дніпра; *Пропасна* (1876, ПХЕВ, ХХІІ, 397); 2) л. бер. Дніпра, Дніпровські плани (ОКІМ); *Пропасная* (НРЗХ, 45); пор. с-ще *Пропасное* на л. бер. Дніпра (там же); 3) п. Дніпра; Херсонська обл.; *Пропасная* (ВЗК, 208).

**Пропасній**, -ого, ч.; яр, л. бер. Дніпра (ВЗК, 136); Дніпропетровська обл.; пор. кол. нп *Пропасний* на л. бер. цього ж яру (НРЗХ, 45).

**Пробасть**, -і, ж.; стр., л. бер. Дніпра; кол. плавні Великий Луг (суч. Каховськ. вдсх.) Кам'янсько-Дніпровськ. р-ну Запорізьк. обл. (ОКІМ); *Пропасна* (ВЗК, 208).

**Прорішка**, -и, ж.; рр.: 1) л. рук. Дніпра; між рр. Райковий і Солониха, нижче р. Олешка (ОКІМ); *Прор'їшка*, *Прор'їшка* (Машт., Дн., 93); пор. оз. *Прорішка* Голопристанськ. р-ну Херсонськ. обл. (НРЗХ, 28); 2) п. рук. Дніпра біля гирла; Херсонська обл.; *Прорезка* (ОАІМ); *Прор'їшка* (Машт., Дн., 94).

**Прорів**, -у, ч.; р., л. рук. Десни л. Дніпра; с. Шабалинів Короськ. р-ну Чернігівськ. обл.; *Проривъ* (ХІХ ст., МОЗУ, ХІІІ).

**Прібсеред**, -у, ч.; р., л. бер. Дніпра; Кам'янсько-Дніпровськ. р-н Запорізьк. обл.; *Прібсерет* (ОКІМ); пор. о. *Прісеред* у кол. плавнян Великий Луг і оз. *Прісередь* Цюрупинськ. р-ну Херсонськ. обл. (НРЗХ, 72).

**Прісік**, -у, ч.; потік, бас. Дністра; с. Тершів Старосамбірськ. р-ну Львівськ. обл.; *Прісік* (ОКІМ).

**Прісіка**, -и, ж.; р., смт Попільня Житомирськ. обл.; *Прісіка* (1961, МЕ).

**Прісіки**, -ік, мн.; яр, п. Уди п. Сіверськ. Дінця п. Дону; *Прісіки* (1863, ВТКХГ); *Прісека* (Машт., Дон, 47).

**Прісінець**, -інця, ч.; р., бас. Дністра; с. Дарахів Теребовлянськ. р-ну Тернопільськ. обл. (ОКІМ).

**Прісічний**, -ого, ч.; потік, п. Чорної Ріки л. Річки п. Чорного Черемошу л. Черемошу п. Пруту л. Дунаю; нп Гринява, Краснолів Верховинськ. р-ну Івано-Франківськ. обл.; *Prósiczy* (SG, I, 740; XI, 53); *Prósiczy* (I) (Hrabec, 101); *Прісічний* (WRG, III, 794).

**Пріскурній**, -ого, ч.; яр, л. Бика л. Самари л. Дніпра; *Пріскурній* (КЕНЛ; СКЗР, LVII; 1837—1839, Ле-Пле; між б. Городська (Городецька) і яром Лозуватий).

**Прістий**, -ого, ч.; яр, л. Журавки л. Євсугу л. Сіверськ. Дінця п. Дону; *Прістий* (1863, ВТКХГ).

**Прістірнь**, -і, ж.; прот., між рр. Струмів і Прип'ять (справа) в околиці с. Хойно Пінськ. р-ну Брестськ. обл. БРСР і в Заріченськ. р-ні Ровенськ. обл. УРСР; *Próstyrń*, *Próstyrnia* (SG, IX, 63); *Прістірня* (Машт., Дн., 142); *Прістір* (ТФ, II, 487).

**Прісіяна**, -ої, ж.; б., п. Мілової л. Комишної п. Повної л. Деркулу л. Сіверськ.

Діньця п. Дону; *Просьяная* (Машт., Дон, 65); *Просьяний* (ДСГМ).

*Просьяний*, -бо, го; яр, п. Деркулу л. Сіверськ. Діньця п. Дону (Експ.); *Просьяной* (ОГКЕЧС, 125; Машт., Дон, 64); пор. сл. *Просьяная* (ВТКХГ), с. *Просьяне* Марківськ. р-ну Ворошиловградськ. обл.

*Просьянівська*, -ої, ж.; б., л. Берестової п. Кам'янки п. Вовчої л. Самари л. Дніпра; *Просьяновская* (ВТКЕГ; АС).

*Просьянка*, -н, ж.; рр.: 1) л. Великого Бурлука л. Сіверськ. Діньця п. Дону (1863, ВТКХГ; Машт., Дон, 45); *Просьяная* (1850, ВСОРИ, ХГ, 19; як п. Сухого Бурлука); пор. с. *Просьяное* (ВТКХГ), суч. с. *Просьянка* Купянськ. р-ну Харківськ. обл., х. *Просьянський* (ВТКХГ); 2) п. Тясмину п. Дніпра; с. Михайлівка Кам'янськ. р-ну Черкаськ. обл. (1965, МЕ); *Просьянка* (Фунд., 44); *Прусьянка* (Похил., 699; Нов., 676; Боб., карта; Машт., Дн., 63); *Гусь* (Похил., 699); *Просьянка* (КРУ, 110; 1965, МЕ).

*Протал*, -у, ч.; стр., пр. Рокача л. Ірпеня п. Дніпра; с. Баланівка Ірпінськ. міськради Київськ. обл.; *Протал* (ОАІМ).

*Протасівка*, -н, ж.; р., л. Ворскли л. Дніпра; Сумськ. обл.; *Протасовка* (Машт., Дн., 76); пор. с. *Протасівка* Роменськ. р-ну тієї ж обл. (АТПУ — 1969, І, 381).

*Протва*, -н, ж.; р., с. Блиставиця Бородяньськ. р-ну Київськ. обл.; *Протва* (Похил., 103; Похил., УКР, 35).

*Противень*, -вня, ч.; потік, п. Ріки п. Тиси л. Дунаю; с. *Противень* Хустськ. р-ну Закарпатськ. обл.; 20-і рр. ХХ ст., *Противень* *згідд Леялка*, *Противень згідд Бовцарського* (Петров, 6); 30-і рр. ХХ ст., *Protiveň*, *Противень* (Wiesner, 50, 63).

*Проти Шупника*, *словосп.*; руч., бас. Деркулу л. Сіверськ. Діньця п. Дону; *Протів Шупника* (ДСГМ); Луганська обл.

*Протік*, -бу, ч.; 1) р., с. Соболівка Держинськ. р-ну Житомирськ. обл.; *Проток* (ОКІМ); 2) яр, л. Уди (вище гирла Студенок) п. Сіверськ. Діньця п. Дону; *Протокъ* (1845, ПОЧ; 1845, КОЧ).

*Протічна*, -ої, ж.; бб.: 1) л. Кінської (вище Ожерельної) л. Дніпра; *Проточная* (1890, ВЗК, 152, 166; 1862, ВТКГ); Запорізька обл.; 2) п. Ягідної л. Жеребця п. Кінської л. Дніпра; *Проточная* (1898, ГИАУ; 1862, ВТКГ).

*Протівч*, -і, ж.; р., л. Орелі л. Дніпра; Царичанськ. р-н Дніпропетровськ. обл. ОАІМ; Величко, III, 472); *Проточь*, *Проточа* (Машт., Дн., 79); *Протовча* (ИИЗК, I, 421); *Проточи* (1958, МЕ).

*Прото́ка*, -н, ж.; рр.: 1) л. Дніпра; Херсонська обл.; *Пролів* (ОКІМ); 2) л. Роеї п. Дніпра; поч. поблизу с. Мар'янівка, перетинає нп Ксаверівка, Пінчуку, Гребівки, Лосятин Васильківськ. р-ну, Храпачі Білоцерківськ. р-ну Київськ. обл., гирло у м. Біла Церква (Величк., 29); *Ротокъ* (Пам., III, 335; Похил., 489; Андр., ЛЮ, карта);

*Рута*, *Рутецъ*, *Рюта* (Ук. ПСРЛ, II, 410); *Великий Рутъ*, *Руть* (1151, ИЛ, 302); *Руть* (1151, ИЛ, 301; Ляск., ИКА, 23); *Рутокъ* (1159, Оп. КПЛ, 168; МЮР, I, 187); *Ротъ* (1162, ИЛ, 356); *Рутекъ* (1597, Похил., 493); *Рудокъ* (Пам., III, 335); *Rutehen*, *Протока* (Ляск., ИКА, 23; Фунд., 42; Нов., 702; Величк., 30; БКМ, 540; Машт., Дн., 55); *Rotok* (Grab., 70); *Роток* (Величк., 30; ОКІМ); *Прото́ка* (КРУ, 103); *Струга* (БКМ, 9313); пор. *Роток* — передмістя м. Біла Церква Київськ. обл.; 3) пр. Джерела п. Дніпра; кол. с. Ломувате Чигиринськ. р-ну Черкаськ. обл.; *Прото́ка* (1966, МЕ).

*Прото́півська*, -ої, ж.; бб.: 1) п. Кам'янки п. Сіверськ. Діньця п. Дону; *Прото́півская* (ГОИУ, 121—122); 2) п. Куневої п. Мокрого Ізюмця л. Сіверськ. Діньця п. Дону; *Прото́повская* (1863, ВТКХГ; Машт., Дон, 51); 3) л. Сухого Торця (нижче Курульки) л. Казенного Торця п. Сіверськ. Діньця п. Дону; *Прото́півська* (1905, ГОИУ, 161).

*Прото́півка*, -н, ж.; р., пр. Івоту л. Десни л. Дніпра; с. *Прото́півка* Ямпільськ. р-ну Сумськ. обл.; *Прото́повка* (1965, МЕ).

*Проторі́ша*, -і, ж.; кан., між оз. Китай і Кисльцим гирлом Дунаю (Нежн., УРС, 112); пор. *Поторі́ша* — гирло нижн. Дунаю в Одеськ. обл. (МХ).

*Протя́пка*, -н, ж.; р., пр. Сноу п. Десни л. Дніпра; с. Єліне Шорськ. р-ну Чернігівськ. обл.; *Протя́пка* (1966, МЕ).

*Про́хідина*, -ої, ж.; б., л. Прищепиної л. Вільхової л. Крики п. Міусу, вп. в Азовське море; *Про́хідина* (1853, ВТКЗВД); *Про́ходина* (там же).

*Про́хідний*, -ого, ч.; потоки: 1) л. Ріки п. Тиси л. Дунаю; смт Міжгір'я Закарпатськ. обл.; *Прохідний* (1971, МЕ); 60-і рр. ХІХ ст., *Prochidnyj* (Петров, 29); 20-і рр. ХХ ст., *Про́хідний* (там же); 30-і рр. ХХ ст., *Prochidnyj*, *Про́ходний* (Wiesner, 50, 62); *Про́йдня* (КРУ, 19); пор. ур. *Про́хидний* (Петров, 29); 2) п. Боржави п. Тиси л. Дунаю; с. Керешки Свалявськ. р-ну Закарпатськ. обл.; *Прохідний* (1973, МЕ); 30-і рр. ХХ ст., *Prochidnyj*, *Про́ходний* (Wiesner, 52, 62); пор. ур. *Про́хідний* (Петров, 12); г. *Prochidna* (там же); 3) с. Кремінці Надвірнянськ. р-ну Івано-Франківськ. обл.; *Prochidnyj* (Grabec, 79); *Про́хидний* (WRG, III, 797); 4) яр, п. Харківки (Харкова) л. Уди п. Сіверськ. Діньця п. Дону; *Про́ходній* (1863, ВТКХГ; Машт., Дон, 47); *Про́ходной колодязь* (1767, МИКБ, II, 103); *Про́ходная* (1873, ТОИПХУ, VII, 210); *Про́ходы* (1787, АХН, ПХ); пор. с. *Большие Проходы* (1767, МИКБ, II, 205); *Мал. Проходы* (ВТКХГ), суч. с. *Малі Проходи* Дергачівськ. р-ну Харківськ. обл.

*Про́хідниця*, -і, ж.; потік, л. Потоку п. Ріки п. Тиси л. Дунаю; *Про́хідниця* — присілок с. Лозянський Міжгірськ. р-ну Закарпатськ. обл.; *Прохідниця* (1971, МЕ); пор. поле *Про́хидний* (Петров, 15).

**Прóхір**, -ора, ч.; **потік**, л. Лінини л. Дністра; нп Лаврів, Велика Лінинна Старосамбірськ. р-ну Львівськ. обл.; Prochir, Prochirów, Chirgowa (SG, V, 143; IX, 44); *Прохиръ* (Машт., ДБ, 3); *Прохир* (WRG, III, 797).

**Прóхорів**, -ового, ч.: 1) р., л. Барахтянки п. Стугни п. Дніпра; Васильківськ. р-н Київськ. обл.; *Прохоровъ* (СНМ, Кв, 84; Машт., Дн., 52); 2) яр, п. Лукнувахи п. Сухого Торця п. Казенного Торця п. Сіверськ. Дінця; *Прохоровъ* (ГОИУ, 139; Машт., Дон, 55; ГКИУ).

**Прохорчáнська**, -ої, ж.; б., л. Чорного Жеребця л. Сіверськ. Дінця п. Дону; *Прохорчанская* (1928, ОГКЧС, 48); *Прохорчáнськ* (Експ.); *Прохорчанск* (Машт., Дон, 56); яр *Прóхорівка* (Експ.); пор. х. *Прохорчанск* (Потылоховка) (1863, ВТКХГ).

**Прóчиха**, -и, ж.; р., бас. Росі п. Дніпра; с. Сициця Богуславськ. р-ну Київськ. обл.; Pгocyna (1789, АЮЗР, VII, III, 331).

**Прóців Звір** -евого Звóру, ч.; **потік**, п. Сушанського Потоку п. Рипинки п. Ріки п. Тиси л. Дунаю; с. Репинне Міжгірськ. р-ну Закарпатськ. обл.; *Прѣцѣй Звѣр* (1971, МЕ); 60-і рр. XIX ст., Pгociv (Петров, 22).

**Прóчерт**, -у, ч.; **потік**, с. Бабинопілля Косівськ. р-ну Івано-Франківськ. обл.; 1788, Proczert (Hrabec, 101); *Прочерт* (WRG, III, 798).

**Прóчертський**, -ого, ч.; **потік**, л. Кісви п. Тиси л. Дунаю; с. Косівська Поляна Рахівськ. р-ну Закарпатськ. обл.; *Прочерский* (1972, МЕ); пор. ур. *Прочерт* (1972, МЕ).

**Прóчка**, -и, ж.; **потік**, п. Брустурянки л. Тересви п. Тиси л. Дунаю; с. Лопухів Тячівськ. р-ну Закарпатськ. обл.; 60-і рр. XIX ст., Pгocka (Петров, 3); 20-і рр. XX ст., *Прочка* (там же, 4; ОАІМ); ур. Pгocka, *Прочка* (Петров, 3—4).

**Прóшчин Яр**, -ого -у, ч.; б., п. Мокрого Яланчика, вп. в Азовське море; *Прошкинъ* (1853, ВТКЗВД).

**Прудець**, -дця, ч.; **прот.** р. Смяч п. Снову п. Десни л. Дніпра; Городнянськ. р-н Чернігівськ. обл.; *Прудецъ* (1967, МЕ).

**Прудка́**, -бі, ж.; рр.: 1) р. рук. Дніпра; Дніпропетровська обл.; *Прудка* (Машт., Дн., 88); *Прудка* (Машт., Дн., 206); 2) пр. Чепелихи рук. Убеди п. Десни л. Дніпра; Сосницьк. р-н Чернігівськ. обл. (ОАІМ); 3) **прот.**, між бол. Ільменове і р. Десна; Сосницьк. р-н Чернігівськ. обл. (ОАІМ); пор. *Прудице* — частина бол. Ільменове (там же).

**Прудник**, -а, ч.; рр.: 1) п. Солокії л. Зх. Бугу п. Вісли; Prudnik, Prudnik (НВ, 149); вп. нижче кол. м. Малі Мости (SG, XI, 60); 2) п. Стиру п. Прип'яті п. Дніпра; *Прудникъ* (Машт., Дн., 141; Дрозд, МРУ, 88); Луцьк. та Рожищенськ. р-ни Волинськ. обл.

**Прудок**, -дка, ч.: 1) р., л. Гнилуші л. Чорторію л. Дніпра; Київська обл.; *Прудокъ* (Машт., Дн., 51); 2) яр, пр. Лозо-

венької л. Уди п. Сіверськ. Дінця п. Дону (1863, ВТКХГ; Машт., Дон, 46).

**Прусако́ва**, -ої, ж.; б., л. Водяної л. Кальміусу, вп. в Азовське море (Експ.); Донецька обл.

**Пру́ска**, -и, ж.; р., бас. Дністра; Гусятинськ. р-н Тернопільськ. обл. (ОКІМ).

**Прут**, -у, ч.; рр.: 1) л. Дунаю вп. в Чорного моря (КРУ, 23); поч. у Східних Карпатах (Чорногірський діл) Івано-Франківськ. обл., перетинає Чернівецьк. обл., тече вздовж кордону СРСР і СРР, гірло поблизу м. Рені Одеськ. обл.; Prut (SG, IX, 107—108); V ст. до н. е., скіфськ. *Προβρατα*, гр. Πυρετός; X ст. н. е., *Врѣѣтос* (ОКІМ); VII ст. (Равенський Анонім), *Ава* (?) (ОАІМ); 1229, «... и *Проута*», «ко *Пруту*» (1908, ПСРЛ, II, 759, 761); XIV—XV ст., «на *Прутѣ рѣцѣ*» (1856, ПСРЛ, VI, 240); 1468, «от *Прута*» (Карп., 170—171); 1416, Pruth (AGZ, V, 30); 1695, «черезь *Прутъ* при Фальчи...» (1855, Величко, III, 336); род. *Пруту*, *Прута*; дав. *Прѣтѣви*, ор. *Прѣтѣм*, місц. на *Прѣті* (Карп., 170—171); XVI ст., Hierasus — помилк. (там же); Prutu, Prutul (Сєрг., Бєсс., 333; МСЭ, 24); 2) п. Вариліни п. Розтоки л. Бистриці п. Дністра; *Прутъ*, Prut (Машт., ДБ, 5); *Прут* (WRG, III, 803); Львівська обл.

**Пру́тчик**, -а, ч.; **витік** *Прутця-Яблуницького* л. Пруту л. Дунаю; Надвірнянськ. р-н Івано-Франківськ. обл.; *Прутчик*, Prutczyk (WRG, III, 803; Hrabec, 93; SG, IX, 109).

**Прядівка**, -и, ж.; р., л. Орелі л. Дніпра; с. *Прядівка* Царичанськ. р-ну Дніпропетровськ. обл. (ОАІМ); *Прядивка* (1852, Ар., III, 41; 1865, ПКП, 137; 1898, ВЗК, 156); *Прядивка* (Машт., Дн., 79); *Прядилка* — помилк. (1775, Кордт, № 31).

**Прядччн**, -ого, ч.; р., л. рук. Дніпра; між рр. Солонія і Гирман; *Прядччнь* (Машт., Дн., 62); Полтавська обл.; пор. с. *Прядки* Кременчуцьк. р-ну тієї ж. обл.

**Прямий**, -ого, ч.; яр, л. Чорного Жеребця л. Сіверськ. Дінця п. Дону; *Прямой Яр* (АС; між ярами Обрізний і Водяний).

**Псарéва**, -и, ж.; **потік**, п. Черемошу п. Пруту л. Дунаю; *Псарів* (КРУ, 27); нп Замостя, Вашківці Вижицьк. р-ну Чернівецьк. обл.; *Псарів*, *Псарівка*, *Псарєва*; як п. Глибичка, 1912—1914, *Пярівка* — помилк.; Psarów (SG, IX, 248); 1723, Pisareu(I) (Карп., 171); *Псаров* (WRG, III, 807).

**Псарик**, -а, ч.; **потік**, л. Бистреця л. Чорного Черемошу л. Черемошу п. Пруту л. Дунаю; с. Бистрець Верховинськ. р-ну Івано-Франківськ. обл. (МКур.).

**Псарівка**, -и, ж.; **потік**, л. Бережницьі л. Чорного Черемошу л. Черемошу п. Пруту л. Дунаю; с. Бережниця Верховинськ. р-ну Івано-Франківськ. обл.; *Псаріюка* (МКур.).

**Псел**, Пслá, ч.; р., л. Дніпра (Машт., Дн., 65); поч. у Белгородськ. обл., тече в Обоянівськ. р-ні Курськ. обл. РРФСР, далі в Сумськ. та Полтавськ. обл. УРСР (нп Гадяч, Великі Сорочинці, Багачка,

Говтва та ін.), вп. нижче м. Кременчук; *Пселъ* (1111, ПВЛ, I, 190); *Песель. Пслъ, Псіолъ, Пслъ* (XII ст., Ук. ПСРЛ, 360); «do Pskly» (1511, Стороженко, 237); Pszol, Psola (1565, 1665, Ляск., ИКА, 7, 23); *Псолъ* (1688, Величко, IV, 198); *Псіолъ* (там же, I, 339); *Псло* (XVII ст., Грабянка, 244); *Псилъ* (1718, ОАІМ); Pszol (1684, Корд, № 4); Psoll (Кордт, № 22, 23); Poszol (1769, Кордт, № 26); Psezol (1665, Кордт, № 1); Psczol (1674, Корд, № 3); Psczol (Кордт, № 6); Pszol (1696, Кордт, № 7); Psczel (Кордт, № 11; 1736, Кордт, № 12); Psol (1781, Кордт, № 33); *Псіолъ* (1782, Кордт, № 32); *Псолъ* (Кордт, № 24, 31); Pszol (Кордт, № 21); *Псолъ* (Кордт, № 25, 29, 30); *Псіолъ* (Кордт, № 34, 35); *Псло* (XIX ст., Сумцов, 27); *Псвол* (Стрижак, НРП, 55); пор. с. *Запсілля* Великобагачанськ. і Кременчуцьк. р-нів; с. *Запсільське* Гадацьк. р-ну Полтавськ. обл.; с. *Запсілля* Краснопільськ. р-ну Сумськ. обл.

**Пселєць, Псільця, ч.; р., п.** Псла л. Дніпра; *Пселєць* (XVII ст., КБЧ, 109; Машт., Дн., 69); Лебединськ. р-н Сумськ. обл.

**Пселъчик, -а, ч.; р., п.** Псла л. Дніпра; Лебединськ. р-н Сумськ. обл.; *Пселъчикъ* (Машт., Дн., 69).

**Псбля, -і, ж.; р., п.** рук. Дніпра; між рр. Тихенька і Заплавна (Машт., Дн., 87); як між рр. Базавлуцька Кам'янка і Польова Грушівка (1786, ВЗК, 135); Апостолівськ. р-н Дніпропетровськ. обл.; *Псоля* (1697, ОРД, ВЗК, 135; Машт., Дн., 87).

**Пстругів, -ова, ч.; потік, л.** Сторонівки л. Бистриці-Тисьменницької (Самбірської) п. Дністра (у верхів'ї); гірло між рр. Семенів і Бабин; *Пструховъ* (Машт., ДБ, 5); с. Сторона Дрогобицьк. р-ну Львівськ. обл.; Pstruhów, Pstrukowy (SG, IX, 253; XI, 406); *Пструхов* (WRG, III, 806).

**Псірївський, -ого, ч.; потік, п.** Дністра; г. *Пс'ар'їу*, м. Старий Самбір Львівськ. обл.; *Пс'ар'їус'кий* (ОКІМ).

**Птіча, -ої, ж.; б., п.** Кальміусу (у верхів'ї), вп. в Азовське море (Експ.); Донецька обл.

**Птічна, -ої, ж.; б., л.** Малого Кальчика п. Кальміусу, вп. в Азовське море; *Птічная* (АС); Донецька обл.

**Птічня, -ньої, ж.; дж., л.** бер. Дніпра; Кам'янськ. с/Р Василівськ. р-ну Запорізьк. обл.; *Птішна* (ОКІМ); пор. там же оз. *Птічне*.

**Птушача, -ої, ж.; б., п.** Борової л. Сіверськ. Діниця п. Дону (Експ.); *Птушачья* (ОГКЕЧС, 73; Машт., Дон, 58); яр *Птушійчий* (Експ.); *Птишійчий* (АС; біля гірла с. Єпифанівка; поряд *Курачий Яр*); Ворошиловградська обл.

**Пугалівка, -и, ж.; р., п.** Лигані п. Псла л. Дніпра; *Пугалевка* (Машт., Дн., 69); Сумськ. р-н і обл.; *Пуголівка*?

**Пугачєва, Пугачєвої, ж.; бб.: 1) л.** Кальміусу, вп. в Азовське море (ВТКЕГ; вище с. Раздольного Старобешівськ. р-ну Донецьк. обл.); 2) л. Лозової п. Лугані п. Сіверськ. Діниця п. Дону; *Пугачєва* (ВТКЕГ; Машт., Дон, 62); 3) л. Мокрої

Плотви п. Бахмуту п. Сіверськ. Діниця п. Дону; *Пугачєва* (ГКСЗ; Машт., Дон, 56); 4) л. Цибульнича п. Дніпра; *Пугачєвъ* (1888, МХГ, III, 7); *Пугачєва* (СНМ, Хрс, 34); Кіровоградська обл.; 5) п. Васюкової л. Бахмуту п. Сіверськ. Діниця п. Дону; *Пугачєва* (Машт., Дон, 56); *Пугачівська* (Експ.); 6) п. Степанової п. Середнього (Сухого) Яланчика п. Мокрого Яланчика, вп. в Азовське море; *Пугачєва* (ВТКЕГ).

**Пугачіха, -и, ж.; б., п.** Тясмину п. Дніпра; Черкаська обл.; *Пугачиха* (МХГ, III, 1888, 7).

**Пугачів, -євого, ч.; яр, пр.** Комишної п. Повної л. Деркулу л. Сіверськ. Діниця п. Дону; *Пугачєвъ, яри Пугачєвы* (1900, СУ, 62; вище б. Гусинка).

**Пугачівка, -и, ж.; р., п.** Дністра; нп Рукшин, Пригородок Хотинськ. р-ну Чернівецьк. обл.; 1774, Pohodsufka; 1817, *Похачойка*; 1923, Beresta; *Пугачівка* (Карп. 171); *Берєстъ* (Машт., ДБ, 24); *Берєст* (КРУ, 45).

**Пуголів Жлоб, -ового -у, ч.; потік, пр.** Рожанки п. Опору п. Стрия п. Дністра; смт Славське Сколівськ. р-ну Львівськ. обл.; *Пуголів Жлоб* (ОКІМ).

**Пудичка, -и, ж.; р., п.** Дніпра; с. Капулівка Нікопольськ. р-ну Дніпропетровськ. обл. (1956, МЕ).

**Пудєва, -ої, ж.; б., л.** Гайчуру л. Вовчої л. Самари л. Дніпра (1898, ГИАУ, 90); *Пудєєва* (1862, ВТКГТГ).

**Пужилінка, -и, ж.; р., п.** Дністра; нп Репужинці, Звенячин Заставнівськ. р-ну Чернівецьк. обл.; 1768, Pujilinsa; *Потік* (Карп., 171).

**Пузіанова, -ої, ж.; б., п.** Нижньої Дворічної п. Осколу л. Сіверськ. Діниця п. Дону (1863, ВТКХГ; Машт., Дон, 53).

**Пузірївка, -и, ж.; р., с.** Литвиновичі Кролевецьк. р-ну Сумськ. обл.; *Пузірївка* (1963, МЕ).

**Пузяківський, -ого, ч.; потік, п.** Лютянки л. Ужал. Лабірця п. Тиси п. Бодрого л. Дунаю; с. Люта Великоберезнянськ. р-ну Закарпатськ. обл.; *Пузяківський* (ОАІМ).

**Пуйдашєвій Грунь, -ого -я, ч.; потік, п.** Тальянської п. Лестуна п. Серету л. Дунаю; с. Долишній Шепіт Вишніцьк. р-ну Чернівецьк. обл.; *Пуйдашєвій Грунь* (Карп., 171).

**Пулавєць, -вця, ч.; потік, с.** Микуличин Надвірнянськ. р-ну Івано-Франківськ. обл.; 1788, Puławiec (Grabec, 121); *Пулавєц* (WRG, III, 812).

**Пулка, -и, ж.; р., п.** Десни л. Дніпра; с. Блистова Менськ. р-ну Чернігівськ. обл. (Машт., Дн., 207); *Пулька* (1300, ИКЧГ, 46); «при р. *Пульхъ*» (XVIII ст., ОРОМ, ЧП, 100).

**Пунчєва, -и, ж.; потік, п.** Дем'янівки пр. Лючки п. Пістинки п. Пруту л. Дунаю нп Марківка, Печеніжин Коломийськ. р-ну Івано-Франківськ. обл.; Punczewa (SG, IX, 300; XI, 80); *Пунчєва* (WRG, III, 815).

**Пупакєва Потєчина, -ої -и, ж.; потік,**

с. Зарічеве Перечинськ. р-ну Закарпатськ. обл. (1973, МЕ).

**Пурів**, -ового, ч.; яр, п. Рогозянки п. Уди п. Сіверськ. Дінця п. Дону; *Пуровъ* (1863, ВТКХГ); *Паров* (Машт., Дон, 46).

**Пурница**, -і, ж.; р., л. Локоті п. Клевані п. Сейму л. Десни л. Дніпра; Глухівськ. р-н См; *Пурница* (Машт., Дн., 225).

**Пуршигівський**, -ого, ч.; потік, л. Чорного л. Пробійни л. Білого Черемошу п. Пруту л. Дунаю; с. Пробійнівка (г. *Пуршига*) Верховинськ. р-ну Івано-Франківськ. обл.; *Пуршиг'їський* (МКур.).

**Пуршний**, -ого, ч.; потік, с. Голови Верховинськ. р-ну Івано-Франківськ. обл.; *Пуршний*; 1802, Fedorow Potok Porsznyj, Fedorow Potok Porsznyj (WRG, III, 818; Hrabec, 62, 79, 109).

**Пустá**, -ої, ж.; руч., л. Стиру п. Прип'яті п. Дніпра (ТФ, II, 419); с. Топорів Буськ. р-ну Львівськ. обл. (ІМСУ, Ль, 205).

**Пустий**, -ого, ч.; потоки: 1) п. Одарова п. Угольки л. Теремлі п. Тиси л. Дунаю; с. Колодне Тячівськ. р-ну Закарпатськ. обл.; 30-і рр. ХХ ст., *Pustyj*, *Пустый* (Wiesner, 49, 63); пор. ур. V. *Puste pole*, *Za Pusto* (Петров, 14, 27); 2) п. Слободянської Ріки п. Теремлі п. Тиси л. Дунаю; с. Свобода Міжгірськ. р-ну Закарпатськ. обл.; *Пустый* (*Звір*) (1972, МЕ).

**Пустийський**, -ого, ч.; потік, л. Теремлі п. Тиси л. Дунаю; с. Синевір Міжгірськ. р-ну Закарпатськ. обл.; *Пустын'ц'кий* (1972, МЕ); 20-і рр. ХХ ст., *Пустыньцький* (Петров, 24).

**Пустоворів**, -ового, ч.; яр, л. Осіанової п. Євсулу л. Сіверськ. Дінця п. Дону; *Пустоворов* (ОГКЕЧС, 113).

**Пустомáки**, -ів, мн.; потік, пр. Опору п. Стрия п. Дністра; нп Святослав (частина м. Сколе) й Орява Сколівськ. р-ну Львівськ. обл. (ОКІМ).

**Пустóха**, -и, ж.; р., л. Гуйви п. Тетерева п. Дніпра; поч. за с-щем Червона, перегінає нп Нехворощ, Котівка, Гальчин Андрушівськ. р-ну Житомирськ. обл.; *Pustocha* (1765, АЮЗР, VII, III, 148); *Пустоха* (Теодор., I, 114; Машт., Дн., 44); *Пустóха* (ОКІМ); пор. с. *Пустоха* Козятинськ. р-ну Вінницьк. обл.

**Пустóха**, -и, ж.; р., пр. Десни л. Дніпра; м. Мена Чернігівськ. обл. (1963, МЕ).

**Путамія**, -і, ж.; р., п. Бистрої (Дерекійки), вп. в Чорне море в Криму; Масандрівськ. сел.Р Ялтинськ. міськради Кримськ. обл.; *Черкес-Узень* (при впадінні) (1910, РІГО, XIV, 768); *Путаміца* (Біл. ГКП, 42).

**Путаміш**, -у, ч.; р., вп. в Чорне море в Криму; Гурзуфськ. с/Р Ялтинськ. міськради Кримськ. обл. (ОАІМ); поч. на пд. схилах г. Бабуган-Яйли, гирло між нп Гурзуф і Артек (ОКІМ).

**Путівлька**, -и, ж.; р., пр. Сейму л. Десни л. Дніпра (1966, МЕ); м. *Путивль* Сумськ. обл.

**Путіла**, -и, ж.; р., п. Черемошу п. Пруту л. Дунаю (КРУ, 27); поч. в околиці с. Плоска, нп Путила, Дихтинець та ін., гирло

в с. *Усть-Путила* *Путильськ.* р-ну Чернівецьк. обл.; *Putylla*, *Putilla*, *Putyłowka* (SG, I, 155, 800; IX, 323; X, 108); 1774, *Putilova*, *Podillawa*; 1783, *Putila*, *Puti-liuka*; 1886, *Putilowka*; 1908, *Putelivca*; XIX ст., *Путілівка*; 1966, *Путілівка*; *Путулиця* (Карп., 172; Карп., ТГР, 57—58); *Путіла*, *Putyl* (WRG, III, 820; SG, I, 155).

**Путілівка**, -и, ж.; 1) потік, п. Путили п. Черемошу пр. Пруту л. Дунаю; смт *Путила* Чернівецьк. обл.; гирло в с. Плоска Путильськ. р-ну тієї ж обл.; *Putyłowka* (SG, IX, 323); 2) р., л. Горині п. Прип'яті п. Дніпра; *Путілівка* (Машт., Дн., 162); *Puciłowka* (SG, XI, 291); *Сльчка* (Дрозд, МРУ, 189); нп Терешів Млинівськ. р-ну Ровенськ. обл., Олика і Цумань Ківерцівськ. р-ну Волинськ. обл.; *Putyliwka*, *Putyłowa*, *Puciłowka* (SG, XII, 309; XI, 291, 493); 1322, *Путуливна* (АЮЗР, VIII, VI, 2); 1890, *Вербовка*; «с. Покащевъ при рч. *Вербовкѣ* (*Путуловкѣ*), волости Олыкской» (Теодор., II, 939); пор. с. *Путілівка* Ківерцівськ. р-ну Волинськ. обл.

**Путінець**, -нця, ч.; потік, л. Терешілки п. Тереси п. Тиси л. Дунаю; с. Тарасівка Тячівськ. р-ну Закарпатськ. обл.; *Путиниц'* (1972, МЕ).

**Путівка**, -и, ж.; р., Лебединськ. р-н Сумськ. обл.; *Путівка* (XVI ст., Нов., 664; 1859, СНМ, Пл, 137); пор. с. *Путівці* того ж р-ну й обл. (АТПУ—1969, I, 374).

**Путна**, -ої, ж.; потоки: 1) л. Васькової п. Кушниць л. Боржави п. Тиси л. Дунаю; с. Лисичеве Іршавськ. р-ну Закарпатськ. обл. (1973, МЕ); 1463, *Pwthuiz* (Bélay, 136); 60-і рр. XIX ст., *Putni* (Петров, 15); 2) п. Витвиці л. Свічі п. Дністра (КРУ, 36); *Путна* (Машт., ДБ, 13); нп Кальна, *Витвиця* Долинськ. р-ну Івано-Франківськ. обл.; *Putna* (SG, XIII, 682; Фил., Оч., 177); *Путня* (WRG, III, 821).

**Путреда**, -и, ж.; потік, с. Люча Косівськ. р-ну Івано-Франківськ. обл.; *Putreda* (Hrabec, 81); *Путреда* (WRG, III, 822).

**Путятинка**, -и, ж.; р., пр. Тетерева п. Дніпра; Житомирськ. р-н і обл.; *Putiatynka* (1789, АЮЗР, VII, III, 562).

**Пухарців**, -éвого, ч.; потік, с. Люча Косівськ. р-ну Івано-Франківськ. обл.; 1788, *Pucharcow*; *Pucharców* (Hrabec, 111); *Пухарцов* (WRG, III, 822).

**Пухляк**, -ів, мн.; б., пр. Комишувахи л. Крички п. Міусу, вп. в Азовське море (Експ.); с. Олексіївське Амвросіївськ. р-ну Донецьк. обл.

**Пуховéць**, -івця, ч.; р., с. Тютюнниця Корюківськ. р-ну Чернігівськ. обл. (кол. с. Тютюнникова Менськ. сотні); «при р. *Пуховцѣ*» (1716, ОРОМ, ЧП, 103).

**Пуцилівський**, -ого, ч.; потік, л. Теремлі п. Тиси л. Дунаю; Вільшанськ. с/Р Хустськ. р-ну Закарпатськ. обл.; *Пуциль'ус'кий* (1972, МЕ).

**Пуціта**, -и, ж.; р., п. Дністра; нп Вартиківці, Мошанець Кельменецьк. р-ну Чернівецьк. обл.; *Пуцита* (Карп., 172; Карп., ТСР, 37).

**Пуцівка**, -и, ж.; р., п. Пд. Бугу; смт Брацлав Немирівськ. р-ну Вінницьк. обл.; *Пуцівка* (1967, МЕ); 1552, «на устьї *Пуцовки*» (АЮЗР, VII, II, 19); 1792, «*przez rzekę Pucowką*» (АЮЗР, V, I, 530, 532, 533); *Пусовка* (Тверит., 25); *Rasówka* (SG, VII, 810); *Пуцывка* (Гульдм., 354); *Пацовка* (Тр. Под., IX, 123).

**Пучущик**, -а, ч.; потік, п. Тересви п. Тиси л. Дунаю; с. Красна Тячівськ. р-ну Закарпатськ. обл.; *Пучушич* (1972, МЕ); 20-і рр. ХХ ст.; *Пучуш* (Петров, 14).

**Пушинна**, -ої, ж.; р., п. Дніпра; с. Біленьке Запорізьк. р-ну й обл.; *Пушинная*; (ВЗК, 207).

**Пушкарів**, -євого, ч.; яр, л. Сіверськ. Дінця п. Дону; *Пушкаревъ* (1845, КОЧ).

**Пушкарівчик**, -а, ч.; потік, с. Яблунця Надвірнянськ. р-ну Івано-Франківськ. обл.; *Puszkariwczuk*, *Puškařiččuk* (Hrabec 96); *Пушкарівчик* (WRG, III, 823).

**Пушкарний**, -ого, ч.; яри: 1) л. Орлової п. Бабки п. Сіверськ. Дінця п. Дону (1845, КОЧ); *Пушкарскій* (1863, ВТКХГ; Машт., Дон, 45); 2) л. Сіверськ. Дінця п. Дону (1845, ПОЧ; 1845, КОЧ; 1863, ВТКХГ; Машт., Дон, 45); пор. с. *Пушкарная* (1845, ПОЧ; 1845, КОЧ; ВТКХГ).

**Пчолинець**, -нця, ч.; потік, с. Репинне Міжгірськ. р-ну Закарпатськ. обл.; 20-і рр. ХХ ст.; *Пчелинці* (Петров, 23).

**Пчолиніквій**, -ого, ч.; кан., л. Ізка л. Боржави п. Тиси л. Дунаю; с. Заріччя Іршавськ. р-ну Закарпатськ. обл.; *Пч'алинк'овый* (*Кан'алови*) (1973, МЕ).

**Пчолинівий**, -ого, ч.; потік, п. Нижнього Звору л. Тересви п. Тиси л. Дунаю; смт Дубове Тячівськ. р-ну Закарпатськ. обл.; *Пчелиновий* (1972, МЕ).

**Пшенична**, -ої, ж.; б., с. Синява Рокитнянськ. р-ну Київськ. обл.; *Пшенична* (1974, Анк.).

**Пшеничник**, -а, ч.; р., с. *Пшеничники* Долинськ. р-ну Івано-Франківськ. обл. (ОАІМ).

**П'явка**, -и, ж.; р., бас. Реті л. Десни л. Дніпра; Кролевецьк. р-н Сумськ. обл.; *Пявка* (1689, ГСМ, НП, 256).

**П'яна**, -ої, ж.; б., п. Кам'янки п. Вовчої л. Самари л. Дніпра; *Пьяная* (ВТКЕГ).

**П'яна Друга**, -ої-ої, ж.; б., п. Кам'янки п. Вовчої л. Самари л. Дніпра; *Пьяная 2-я* (1898, ГИАУ, 51); *Крутая* (АС).

**П'яна Пёрша**, -ої-ої, ж.; б., п. Кам'янки п. Вовчої л. Самари л. Дніпра; *Пьяная 1-я* (1898, ГИАУ, 51); Дніпропетровськ обл.

**П'яний**, -ого, ч.: 1) байрак, л. Булавинки л. Кринки п. Міусу, вп. в Азовське море; «буерак» *Пьяный* (Сб. ОВДСК, VI, 136); б. *П'яна* (Експ.); с. Комишатка Шахтарськ. р-ну Донецьк. обл.; *Пьяная* (1853, ВТКЗВД); 2) яр, п. Кам'янки п. Вовчої л. Самари л. Дніпра; *Пьяной* (ВТКЕГ); Покровськ. р-н Дніпропетровськ. обл. (ІМСУ, Днп, 673).

**П'янка**, -бі, ж.; р., п. Мизунки л. Свічі п. Дністра; між рр. Плетастий і Лісниця; *Пьянка*, *Pianka* (Машт., ДБ, 12); пор. г. *П'янова* в нп Старий Мізунь і Новий Мізунь Долинськ. р-ну Івано-Франківськ. обл. (ОКІМ).

**П'янульський**, -ого, ч.; потік, л. Свічі п. Дністра; *Пьянульский*, *Pianulski* (Машт., ДБ, 12); Івано-Франківськ обл.; пор. г. *П'януля* на л. бер. р. Свіч (SG, VI, 515; VIII, 43).

**П'ята**, -ої, ж.; бб.: 1) л. Айдару л. Сіверськ. Дінця п. Дону; *Пятая* (ОГКЕЧС, 93; Машт., Дон, 61); *П'ятий* (ДСГМ); 2) п. Євсугу л. Сіверськ. Дінця п. Дону; *Пятая* (ОГКЕЧС, 115; Машт., Дон, 61); 3) п. Чорнушиної л. Білої п. Лугані п. Сіверськ. Дінця п. Дону; *Пятая* (1895—1896, ГИСУ, 125); 4) яр, л. Деркулу л. Сіверськ. Дінця п. Дону; *Пятая* (Машт., Дон, 64); *Пятая Стѣнка* (1900, СУ, 59); пор. ліс *Пятая Стенка* (СУ, 53).

**П'ята Балочка**, -ої-и, ж.: б., л. Міусу, вп. в Азовське море (Експ.); с. Грабове Шахтарськ. р-ну Донецьк. обл.

**П'ятакова**, -ої, ж.; б., п. Злодійської л. Карачокраку л. Кінської л. Дніпра; *Пятакова* (1862, ВТКТГ); Запорізьк обл. (ІМСУ, Зп, 752).

**П'ята Стінка**, -ої-и, ж.: 1) б., л. Комишної (у верхів'ї) п. Повної л. Деркулу л. Сіверськ. Дінця п. Дону; *5-я Стѣнка* (1863, ВТКХГ); 2) яр, л. Комишної п. Повної л. Деркулу л. Сіверськ. Дінця п. Дону; *Пятая* (ОГКЕЧС, 153).

**П'ятигірчя**, -и, ж.; р., п. Гнилоп'ятки л. Гнилоп'яті п. Тетерева п. Дніпра; Житомирськ обл.; *Пятигорка* (Машт., Дн., 44).

**П'ятицький**, -ого, ч.; руч., бас. Цяти п. Сноу п. Десни л. Дніпра; Чернігівськ обл.; *Пятицкий* (Машт., Дн., 210).

**П'ятка**, -и, ж.; р., л. Гнилоп'яті п. Тетерева п. Дніпра; с. Райгородок Бердичівськ. р-ну Житомирськ. обл. (Нов., 667); *Maŭ Piat* (1593, АЮЗР, VI, I, 227); *Пятка* (Машт., Дн., 44); *Piat Maŭ* (Rozw., 186); пор. с. *П'ятка* Чуднівськ. р-ну тієї ж обл.

**П'ятна**, -и, ж.; р., п. Десни л. Дніпра; с. Кам'янська Слобода Новгород-Сіверськ. р-ну Чернігівськ. обл.; *Пятка* (XVII ст., ОСМ, 187; 1963, МЕ).

**П'ятнадцята**, -ої, ж.; б., п. Ковсугу л. Євсугу л. Сіверськ. Дінця п. Дону; *П'ятнадцатая* (АС; між б. Крута і яром Архиповий).

**П'ятницький**, -ого, ч.; потік, с. Кобаки Косівськ. р-ну Івано-Франківськ. обл.; 1786, *Pietnickiego*, *Pietnicki* (Hrabec, 115); *Петницький* (WRG, III, 646).

**П'ятно**, -а, с.; р., с. Соснівка Житомирськ. р-ну й обл.; *Пятно* (ОКІМ).

**П'ятова**, -ої, ж.; б., л. Вербової п. Кальміусу, вп. в Азовське море; *Пятова* (АС); *Бьятова* (ВТКЕГ); пор. х. *Бьятова* (ВТКЕГ).





**Радьківка**, -и, ж.: 1) б., пр. Красноі Кам'янки л. Інгульця п. Дніпра (1876, ПХЕВ, ХХІІ, 401); як п. Кам'янки л. Інгульця (КРУ, 127); Кіровоградська обл.; *Ратькова* (1876, ПХЕВ, ХХІІ, 401; 1888, МХГ, ІІІ, 21); *Радьківка* (КРУ, 127); 2) р., л. Удаю л. Сули л. Дніпра; *Радьковка*, *Нежирова*, *Мошкова* — верхня ч. р. (XVII ст., ОСМ, ІІІ, 75); *Радьковка*, *Нежеровъ* (Машт., Дн., 60); с. *Радьківка* Прилуцьк. р-ну Чернігівськ. обл.

**Радькова**, -ої, ж.: 1) л. Мокрої Московки л. Дніпра; Запорізьк. р-н і обл. (ВТКЕГ); 2) п. Комишувахи л. Лугані п. Сіверськ. Дінця п. Дону (Машт., Дн., 62).

**Раєва**, -ої, ж.; б., п. Дніпра; с. Деріївка Онуфріївськ. р-ну Кіровоградськ. обл.; *Раєва* (ВЗК, 202).

**Разавша**, -ї, ж.; р., л. Турочки л. Клевені п. Сейму л. Десни л. Дніпра; Сумська обл.; *Разавша* (Машт., Дн., 225).

**Развинь**, -ї, ж.; р., с. Куликівка Горodianськ. р-ну Чернігівськ. обл.; «при р. *Развинь*» (1763, ОРОМ, ЧП, 83).

**Разіна Звєрина**, -ої-и, ж.; потч., л. Лопушного л. Ріки п. Тиси л. Дунаю; с. Лопушне Міжгірськ. р-ну Закарпатськ. обл. (1971, МЕ).

**Раївка**, -и, ж.; р., п. Білки п. Тетерева п. Дніпра; с. *Раївка* Радомишльськ. р-ну Житомирськ. обл.; *Раєвка* (Фунд., 39; Похил., 165; Похил., УКР, 201; Машт., Дн., 46); *Rajewka* (SG, I, 217).

**Раївський**, -ого, ч.; потік, с. *Раї* Березанськ. р-ну Тернопільськ. обл.; *Раївський* (ОКІМ).

**Раїківка**, -и, ж.; стр., с. Бабанка Уманськ. р-ну Черкаськ. обл. (ОКІМ).

**Раїкова**, -ої, ж.; б., п. Кошківки л. Великого Куяльника, вп. в Чорне море; між рр. Дністер і Пд. Буг (КРУ, 53); Одеська обл.

**Раїковий**, -ого, ч.; р., л. рук. Дніпра, між рр. Борщівка і Прорішка, нижче р. Олешка (ОКІМ); *Раїковий*, *Радкови*, *Радкови* (Машт., Дн., 93); Херсонська обл.

**Раїбк-Мокрий**, -йкá -ого, ч.; потік, с. Лазірці Канівськ. р-ну Черкаськ. обл.; *Раїбк Мокрий* (ОКІМ); пор. р. *Раїок* (там же).

**Раїки**, -ів, мн.; потік, л. Стрия п. Дністра; між рр. Бориня і Лікоть; *Раїки* (Машт., ДБ, 8); с. Бориня Турківськ. р-ну Львівськ. обл.; *Rakí* (SG, IX, 502; XI, 428).

**Раків**, -ового, ч.: 1) р., п. Вишні п. Сяну п. Вісли; між рр. Вишенька і Млинівка (КРУ, 12); пд. зх. Львівськ. обл.; 2) яр, п. Бабки п. Сіверськ. Дінця п. Дону; *Раковъ* (КОЧ, 1845); як пр. яру Гужиного біля витоків Середнього Бурлука (1863, ВТКХГ; Машт., Дон, 45).

**Раківка**, -и, ж.; рр.: 1) п. Стугни п. Дніпра; с. Тростинка Васильківськ. р-ну, гирло в с. Копачів Обухівськ. р-ну Київськ. обл. (Похил., 68, 487); *Раковка* (Похил., 68; Похил., УКР, 120; ВЛД; Машт., Дн., 52); *Тростянка* (Похил., 68);

*Раковка* (Фунд., 41; Макс., Киев., 24); *Тростинка* (Похил., УКР, 120); *Раківка* (ОКІМ); 2) м. Берислав Херсонськ. обл.; *Раківка* (1968, МЕ); пор. с. *Раківка* Бериславськ. р-ну Херсонськ. обл.; 3) с. *Малий Раківець* кол. Вишнівецьк. р-ну Тернопільськ. обл. (АТПУ — 1947, 785); 4) с. Росава Миронівськ. р-ну Київськ. обл.; *Раковка* (Похил., 559); ручаї: 5) л. Дніпра; гідрографічна система кол. плавень в межах Приморськ. с/Р Васильєвськ. р-ну Запорізьк. обл. (ОКІМ); пор. брід *Раківка*; оз. *Ракове* у тому ж та в Цюрупинськ. р-ні Херсонськ. обл. (НРЗХ, 59); 6) с. Гвоздів Васильківськ. р-ну Київськ. обл.; *Раківка* (1974, Анк.); 7) р-ще, біля с. Западника Васильківськ. р-ну Київськ. обл.; *Раковка* (1974, Анк.).

**Ракова**, -ої, ж.: 1) б., л. Вороної; навпроти о. *Раківця* (ВТКЕГ); *Раковая*, (ГИЮР, 138); *Раковъ* (КЕНЛ); Дніпропетровська обл.; 2) яр, л. Середнього Бурлука л. Сіверськ. Дінця п. Дону (1863, ВТКХГ; Машт., Дон, 45).

**Ракова Яма**, -ої-и, ж.; б., с. Нетеребка Корсунь-Шевченківськ. р-ну Черкаськ. обл.; *Раківка Яма* (1966, МЕ).

**Ракове**, -ового, с.; р., с. Свидівок Черкаськ. р-ну й обл.; *Ракове* (1969, МЕ).

**Раковець**, Раківця, ч.; потоки: 1) л. Бережниці п. Черемошу п. Пруту л. Дунаю; с. Карпачів Вижицьк. р-ну Чернівецьк. обл.; *Раковець* (Карп., 173); 2) л. Лютинки п. Дністра; між рр. Сухий Чорний і Підбереза; *Rakowiec* (SG, IX, 515); *Раковець* (Машт., ДБ, 13); 3) л. Бистриці-Солотвинської л. Бистриці п. Дністра; між рр. Лукавець і *Раків*; нп Кривець; *Раковець* Богородчанськ. р-ну Івано-Франківськ. обл.; *Rakowy* (Galiz. Herrich); *Rakowiec* (SG, IX, 519); *Раковець* (Машт., ДБ, 19); 4) л. Мігови п. Серету л. Дунаю; с. Мигове Вижицьк. р-ну Чернівецьк. обл. *Раковець*; *Раковець* (Карп., 173); Карп. Серет, 93); 5) л. Обави л. Визниці п. Латориці л. Бодрого п. Тиси л. Дунаю; присілок Косине в с. Обава Мукачівськ. р-ну Закарпатськ. обл.; 20-ї рр. ХХ ст., *Раковиць* (Петров, 46); *Rakowec* (Wiesner, карта); *Раковиця* (Петров, 49); 6) вп. в оз. Балта ла-Келдаре на л. бер. Пруту л. Дунаю; с. Зелений Гай Новоселицьк. р-ну Чернівецьк. обл.; *Роковець*, *Роковці*, *Пярбула Роковці*, *Пярбула де ла Хумеріе* (Карп., 176); 7) л. Серету л. Дунаю; с. Порубне Глибоцьк. р-ну Чернівецьк. обл.; *Раковець*; 1855, *Rakowetz* (Карп., 173); 8) л. Тересви п. Тиси л. Дунаю; с. Ганичі Тячівськ. р-ну Закарпатськ. обл.; *Раківшич* (1972, МЕ); 60-ї рр. ХІХ ст., *Rakowec* (Петров, 8); пор. дол. *Раковиць* (Петров, 8); 9) п. Бистрого л. Старої п. Латориці л. Бодрого п. Тиси л. Дунаю; с. Лінці Ужгородськ. р-ну Закарпатськ. обл.; 30-ї рр. ХХ ст., *Rakowec*, *Раковець* (Wiesner, 57, 63); пор. ур. *Раковець* (Петров, 49); 10) п. Глибичка л. Серету л. Дунаю; с. Ропча Сторожинецьк. р-ну Чернівецьк. обл.; *Раківець*; 1876, *Rakowiec* (Карп., 173);

Карп., Серет, 93); 11) п. Городилова п. Ріки п. Тиси л. Дунаю; Городилове — кут м. Хуст Хустськ. р-ну Закарпатськ. обл.; 30-і рр. XX ст., Rakoves, *Раковець* (Wiesner, 51, 63); 12) п. Дністра; між рр. Сівка і Лімниця; *Раковець* (Машт., ДБ, 14); нп Блюдники і Курпів Галицьк. р-ну Івано-Франківськ. обл.; Rakowies (SG, IX, 515); 13) п. Малого Котівця п. Котівця л. Серету л. Дунаю; с. Михайлівка Глибоцьк. р-ну Чернівецьк. обл.; *Раковець*; 1912—1914, *Раковець* (Карп., 173); 14) п. Малого Серету п. Серету л. Дунаю; с. Давидівка Сторожинецьк. р-ну Чернівецьк. обл.; *Раковець*; 1873, Rakowes (Карп., 173; Карп., Серет, 93); 15) п. Мольниці п. Пруту л. Дунаю; с. Нижні Синівці Глибоцьк. р-ну Чернівецьк. обл.; Rakowies (SG, IX, 515); 16) пр. Невільниці п. Дереглу п. Пруту л. Дунаю; нп Молодія і Коровіє Глибоцьк. р-ну Чернівецьк. обл.; Rakowies (SG, IX, 515); *Раковець*, *Раковець*, *Раковіц*; 1880, Rakowetz (Карп., 172—173); 17) с. *Ракове* Перечинськ. р-ну Закарпатськ. обл.; 20-і рр. XX ст., *Раковець* (Петров, 63); пор. ур. *Раковець* (там же).

**Раківий**, -ого, ч.; потік, с. Копинівці Мукачівськ. р-ну Закарпатськ. обл. (1973, МЕ).

**Раківниця**, -ниця, мн.; потік, п. Сприні л. Чершавки л. Бистриці-Тисьменицької п. Дністра; *Раковице* (Машт., ДБ, 5); с. Лопушна Самбірськ. р-ну Львівськ. обл.; Rakowice (SG, IX, 513; XI, 149).

**Раківниця**, -і, ж.; потоки: 1) п. Нараївки л. Гнилої Липи л. Дністра; с. Нараїв Березанськ. р-ну Тернопільськ. обл.; Rakowica (SG, VI, 904; IX, 513); 2) с. Туриця Перечинськ. р-ну Закарпатськ. обл.; 20-і рр. XX ст., *Раковица* (Петров, 65); пор. ур. *За Раковець* (там же, 64); г. *Раківської верх* (там же, 65).

**Ракіш**, -а, ч.; рук., п. Тячівця п. Тиси л. Дунаю; м. Тячів Закарпатськ. обл.; 30-і рр. XX ст., *Ракош*, *Ракош* (Wiesner, 39, 63).

**Ракувата**, -ої, ж.; б., п. Кальміусу, вп. в Азовське море; *Раковатая* (ВТКЕГ), у пониззі — *Чернечья Раковатая* (АС); *ял Раковатэй* (1832, карта Ів.); *Роковатя* (1899, ГИОМУ, 5—6, 21—22); *Чернечья* (1778, ГКНА); *Граковатая* (КАМ—1739); *Грековатя* (Експ.); *Грековатя* (1898, ЛСПМУ, I, 34, 138); *Гіркувата* (Експ.).

**Ракужа**, -і, ж.; р., с. Хотіївка Семінівськ. р-ну Чернігівськ. обл.; *Ракужа* (XVII ст., ОСМ, I, 430); пор. там же с. *Ракужа*.

**Ракум**, -а, ч.; потік, п. Тячівця п. Тиси л. Дунаю; с. Округла Тячівськ. р-ну Закарпатськ. обл.; 30-і рр. XX ст., *Rakum*, *Ракум* (Wiesner, 39, 63).

**Ранічева**, -ої, ж.; б., л. Бешки п. Ігульця л. Дніпра; Кіровоградськ. обл.; *Раничева* (1876, ПХЕВ, XXII, 403).

**Ранова Долина**, -ової -и, ж.; потік, смт Кельменці Чернівецьк. обл.; «при *Рановѣ-Долинѣ*» (Сем., II, 561).

**Ранча**, -і, ж.; р., пр. Горбівця л. Серету л. Дунаю; с. Порубне Глибоцьк. р-ну Чернівецьк. обл. (Карп., 173).

**Ранчуківий Потік**, -ого -у, ч.; потік, п. Вовчинця п. Серету л. Дунаю; с. Старий Вовчинець Глибоцьк. р-ну Чернівецьк. обл.; 1910, Бордянка, *Bordianka*; *Ранчуківий Потік*, *Ранчівчийний потік* (Карп., 173, 230).

**Работина**, -ої, ж.; б., л. Можу п. Сіверськ. Дінця п. Дону (1863, ВТКХГ; Машт., Дон, 47).

**Рата**, -и, ж.; р., л. Зх. Бугу п. Вісли (КРУ, 15); *Rata* (HW, 148); бере початок у ПНР, протікає в Нестеровськ. р-ні Львівськ. обл. (УРСР) через м. Рава-Руська, нп Гійче, Забір'я, а також у Сокальськ. р-ні тієї ж обл. через нп Великі Мости, Двірці та Селець (ІМСУ, Льв, 520, 533, 748); 1564—1565, *Ratha*, «па *Raczie*» (Жерела, III, 142, 151).

**Рата**, -и, ж.; р., л. Росави л. Росі п. Дніпра; *Ратда* (Фунд., 43); *Ратда* (Макс., Киев., 24).

**Раточина**, -и, ж.; потік, л. Тисьмениці п. Бистриці-Тисьменицької п. Дністра; між рр. Вишниця і Слониця; *Раточина* (Машт., ДБ, 5); нп Попелі і Ясениця-Сільна Дрогобицьк. р-ну Львівськ. обл.; *Ratoczyna* (SG, IX, 543; XII, 722); як п. Чечі л. Тисьмениці (SG, I, 731); як Чеча л. *Раточини* л. Тисьмениці (Машт., ДБ, 5); 1564, «па ...*Raticzinie*» (Жерела, I, 217).

**Ратундин**, -ого, ч.; потік, л. Терелі п. Тиси л. Дунаю; Негровецьк. с/Р Міжгірськ. р-ну Закарпатськ. обл.; *Ратундин* (1972, МЕ).

**Ратунцева**, -ої, ж.; потік, п. Лючки л. Пістинки п. Пруту л. Дунаю; Івано-Франківськ. обл. (кол. Коломийський пов.); *Ratunciewa* (SG, IX, 545).

**Ратушна**, -ої, ж.; р., п. Івоту л. Десни; Шосткинськ. р-н Сумськ. обл.; *Ратушная*, *Расточна*, *Мока* (Машт., Дн., 204).

**Ратча**, -і, ж.; р., «...св'дять по Теретерей внизъ, и по иншихъ рѣчкахъ, то есть, по Мицѣ, *Ратчи* и Бѣльцѣ...» (1159, Оп. КПЛ, 170).

**Рафайловець**, -івця, ч.; потік, л. Бистриці-Надвірнянської п. Бистриці п. Дністра; *Рафайловѣ* (Машт., ДБ, 17); с. Зелена Надвірнянськ. р-ну Івано-Франківськ. обл.; *Rafałowa*, *Rafałow* (SG, IX, 488); 1787, *Rafałowiec*, *Rafałowec*, *Rafałowiec* (Hrabec, 96); *Рафайловець*, *Рафайлів* (ОКІМ).

**Раківка**, -и, ж.; р., п. Стугни п. Дніпра; *Рахова* (ОАІМ); Київська обл.

**Рахна**, -ї, ж.; р., п. Десни л. Дніпра; нижче м. Новгород-Сіверський Чернігівськ. обл.; «по *Рахні*», «по *Рохні*» (1146, ІЛ, 235); *Рахня* (1146, Ук. ПСРЛ, 385); *Рахна* (1300, ІКЧК, 19).

**Рахніанка**, -и, ж.; р., п. Кіблича л. Собу л. Пд. Бугу (1971, МЕ; Тр. Под., IX, 316); с. *Рахнівка* Гайсинськ. р-ну Вінницьк. обл.

**Раховець**, -івця, ч.; потік, с. Білі Ослави Надвірнянськ. р-ну Івано-Франківськ.

обл.; 1788, Rachowiec, Rachowec, Rachowecz; Рахов'єс (Hrabec, 96).

Рача, -і, ж.; р., бас. Стиру п. Прип'яті п. Дніпра; Княгининськ. с/Р Млинівськ. р-ну Ровенськ. обл. (ОАІМ).

Рачанка, -и, ж.; потік, с. Веряця Виноградівськ. р-ну Закарпатськ. обл.; 20-і рр. ХХ ст., *Рачанка* (Петров, 36).

Рачин, -ого, ч.; р., п. Здвижу п. Тетерева п. Дніпра; *Ракинъ* (Машт., Дн., 48; Похил., УКР., карта).

Рачішин Ђступ, -ого -у, ч.; р., с. Мишурин Ріг Верхньодніпровськ. р-ну Дніпропетровськ. обл.; *Рачішин Ђступ* (ОКІМ).

Рашівка, -и, ж.; рр.: 1) п. Псла л. Дніпра; *Рацєвка* (Машт., Дн., 70); *Raszowa* (1626, *Żg. dz.*, ХХІІ, 161); с. *Рашівка* Гадацьк. р-ну Полтавськ. обл.; 2) п. Сули л. Дніпра; нп Великі Бубни й Коржі Роменськ. р-ну Сумськ. обл.; *Рацєвка* (1785, ОРЧН, 20; 1786, Шаф., 553; 1852, Ар., ІІІ, 38; ХІХ ст., Падалка, 185; Машт., Дн., 59); *Rotzowka* (1665, Кордт, № 1); *Radziowka* (Кордт, № 21); *Рацєвка* (1852, Ар., ІІІ, 327; Стрижак, НРП, 58).

Рашківка, -и, ж.; р., л. Дністра; Вінницька обл. (Тр. Под., ІХ, 840—841); 1459, «по рѣчку, *Рашковъку*» (Поз., УГ, 171); 1768, *Raskowa* (Walach., Schmid, карта); 1774, *Рацєвка* (Молд., Шмидт, карта); *Raskow, Raszkowa Dolina* (Машт., ДБ, 28); пор. с. *Рацєві* (ІМСУ, Вн, 21, 413).

Рашків Ставбк, -бвого -вкѧ, ч.; р., пр. Немелянки п. Вершніці п. Случі п. Горині п. Прип'яті п. Дніпра; *Рацєвкѧ Ставкѧ* (Машт., Дн., 167); Новоград-Волинськ. та Ємільчинськ. р-н Житомирськ. обл.

Рашківка Долина, -ої -и, ж.; р., с. *Рацєві* Хотинськ. р-ну Чернівецьк. обл.; ХVІІІ ст., *Рацєвкѧ* (Карп., ТСР, 47); *Raszkowa Dolina* (SG, ІХ, 533, 535).

Рашня, -і, ж.; р., п. Дніпра; с. Капулівка Нікопольськ. р-ну Дніпропетровськ. обл. (1956, МЕ).

Рашбѧ, -и, ж.; р., п. Дністра; с. Самушин Заставнівськ. р-ну Чернівецьк. обл.; 1642, «пѣрыул зис *Рацєвѧ*» (Карп., 173).

Рванець, -нця, ч.; р., л. Ревни л. Сноу п. Десни л. Дніпра; Семенівськ. р-н Чернігівськ. обл.; «при *Рванецѧ*» (1859, СНМ, Чрг, 113); *Ирванецѧ, Рванецѧ* (Машт., Дн., 208); *Рванецѧ* (1964, МЕ).

Рвач, -ѧ, ч.; рр.: 1) л. рук. Дніпра, гідрографічна система Херсонськ. міськради (НРЗХ, 14); 2) п. рук. Дніпра; біля нп Білозерка і Кізомис Білозерськ. р-ну Херсонськ. обл.; *Рвачѧ* (Макс., Прил., ІІІ; Машт., Дн., 94); *Рвач* (1968, МЕ).

Ребедайлівський, -ого, ч.; руч., л. Тясмину п. Дніпра; м. Кам'янка Черкаськ. обл.; *Ребедайловскій* (Вып., 120); пор. с. *Ребедайлівка* Кам'янськ. р-ну тієї ж обл.

Рєбіків, -ового, ч.; рівчак, пр. Малотічки п. Десни л. Дніпра; с. Стахорщина Новгород-Сіверськ. р-ну Чернігівськ. обл.; *Рєбікѧ ровчак* (1968, МЕ).

Рєбрикова, -ої, ж.; б., л. Кальміусу, вп. в Азовське море (ГКЗ; ВТКЕГ; ГОДБ, карта); пор. с. *Рєбриковѧ* Старобешівськ. р-ну Донецьк. обл.

Ребришівський, -ого, ч.; потік, кол. с. Нова Розтока Воловецьк. р-ну Закарпатськ. обл.; *Рєбриш'їскій* (1973, МЕ).

Рєбриєва Звѧрина, -ої -и, ж.; потч., п. Боржави п. Тиси л. Дунаю; с. Бровька Іршавськ. р-ну Закарпатськ. обл.; *Рєбри'ївова Звѧрина* (1973, МЕ).

Рєбушівка, -и, ж.; р., бас. Турії п. Прип'яті п. Дніпра; Ковельськ. р-н Волинськ. обл.; між нп Волошки і Любитів; *Rebuszówka* (SG, ІХ, 581); 1768, «гѣзецкѧ *Rebuszówka*» (АЮЗР, VІ, І, Прил., 57).

Рєвень, -я, ч.; руч., пр. Турії п. Прип'яті п. Дніпра; с. Раствів Турійськ. р-ну Волинськ. обл.; 1903, *Рєвень* (Теодор., V, 520).

Рєвєнька, -и, ж.; б., п. *Рєвєньки* п. Нагольної л. Міусу, вп. в Азовське море (1853, ВТКЗВД).

Рєвина, -ої, ж.; б., с. Кринички Дніпропетровськ. обл.; *Рєвина* (ОКІМ).

Рєвка, -и, ж.; рр.: 1) л. Псла л. Дніпра; між рр. Лигань та Істороп (Машт., Дн., 69); Лебединськ. р-н Сумськ. обл.; 2) пр. Реті л. Есмані л. Десни л. Дніпра; *Рєвка* (1966, МЕ); с. *Рєвунинці* Кролевецьк. р-ну Сумськ. обл.; 3) пр. Сули л. Дніпра; с. Яхники Лохвицьк. р-ну Полтавськ. обл.; *Рєвка* (1952, МЕ); 4) прот., л. бер. Дніпра; між рр. Бистрик і Кушугум; Запорізьк. р-н і обл. (НРЗХ, 20).

Рєвківський, -ого, ч.; яр, п. Харкова л. Уди п. Сіверськ. Дінця п. Дону; *Рєвковскій* (1863, ВТКХГ; Машт., Дон, 47); пор. х. *Рєвковскій* (ВТКХГ).

Рєвнѧ, -ї, ж.; р., л. Сноу п. Десни л. Дніпра; починається в Брянськ. обл. (РРФСР), тече в нп Архипівка, Залізний Міст і Семенівка Семенівськ. р-ну, впадає в Корюківськ. р-ні Чернігівськ. обл. (УРСР); *Рєвна* (1742, СВМ, 101; ХVІІ ст., ОСМ, І; 1899, Рус., ОЧГ, І, 11); *Рєвнѧ* (1965, МЕ).

Рєвничий, -ого, ч.; потік, с. Город Косівськ. р-ну Івано-Франківськ. обл.; 1788, *Rewnicznego; Rewniczny* (Hrabec, 83).

Рєвнице, -ѧ, с.; р., л. Сноу п. Десни л. Дніпра; Семенівськ. р-н Чернігівськ. обл.; *Рєвнице* (Машт., Дн., 208).

Рєвнѧк, -ѧ, ч.; потік, п. Пругу л. Дунаю; с. Стрільецький Кут Кіцманськ. р-ну Чернівецьк. обл.; *Рєвнѧк, Ривнѧк*; 1667, долина *Рєвна*, потік *Рєвново*; 1912—1914, *Рєвнѧк* (Карп., 175); як у с. *Рєвне* того ж р-ну; *Rewnia* (SG, ІХ, 108, 631).

Рєвун, -ѧ, ч.; рр.: 1) л. рук. Дніпра; між рр. Басанка і Нова; Кам'янсько-Дніпровськ. р-н Запорізьк. обл.; *Рєвунѧ* (Машт., Дн., 88, 89); *Рєвунѧ* (1863, ВТКХГ); 2) пр. Річища п. Дніпра; м. Марганець Дніпропетровськ. обл. (АТПУ — 1947, 104); *Рєвун* (1956, МЕ); *Ривун* (АС); 3) п. рук. Дніпра; Нікопольськ. р-н Дніпропетровськ. обл.; *Рєвунѧ* (Машт., Дні-85); 4) п. рук. Дніпра; між п. рук. *Старий Рєвун* і Дніприще; Нікопольськ. р-н Дні-

пропетровськ. обл.; *Ревунь* (ВЗК, 179; Машт., Дн., 87); *Ревун* (ОАІМ); 5) п. рук. Дніпра; між п. рук. Бистрик і Скарбна-Колотовська; Нікопольськ. р-н Дніпропетровськ. обл.; *Ревунь* (Машт., Дн., 87).

*Ревунець*, -нця, ч.; р., пр. *Ревуна* п. Дніпра; навпроти смт Томаківка Дніпропетровськ. обл.; *Бистрик* (ВЗК, 92); *Ревунець* (1956, МЕ).

*Реву́ха*, -и, ж.; 6б.: 1) л. Деркулу л. Сіверськ. Дінця п. Дону (Машт., Дон, 64); пор. *Реву́ха* (АС; у верхів'ї); 2) л. Повної л. Деркулу л. Сіверськ. Дінця п. Дону; *Реула* (Машт., Дон, 65); *Реу́ха* (АС; в УРСР лише її верхів'я); 3) п. Солоні л. Деркулу л. Сіверськ. Дінця п. Дону (Машт., Дон, 64); 4) пр. Красноі л. Сіверськ. Дінця п. Дону (ДСГМ); рр.: 5) п. Дніпра; смт Ржищів Кагарлицьк. р-ну Київськ. обл.; *Ревуха* (СНМ, Кв, 36; Машт., Дн., 52); 6) бас. Ставів л. Случі п. Горині п. Прип'яті п. Дніпра; с. Харалуг Корещк. р-ну Ровенськ. обл. (ОАІМ); 7) руч., бас. Горині п. Прип'яті п. Дніпра; с. Майків Гощанськ. р-ну Ровенськ. обл.; 1890, «при руч. *Ревухѣ*» (Теодор., II, 732).

*Реву́цького*, род. належн.; б., п. Гнилиці л. Осколу л. Сіверськ. Дінця п. Дону; *Ревуцького* (1863, ВТКХГ; Машт., Дон, 53).

*Реву́ча*, -ої, ж.; п. рук. Дніпра; Нікопольськ. р-н Дніпропетровськ. обл.; *Ревуча* (ВЗК, 181).

*Реву́чий*, -ого, ч.: 1) р., л. рук. Дніпра; Кременчуцьк. р-н Полтавськ. обл.; *Ревучий* (1848, Ар., 1, 6; 1848, ВСОРИ, ПГ, 7; Машт., Дн., 62); 2) яр, л. Піщаної л. Осколу л. Сіверськ. Дінця п. Дону; *Реву́чий* (1863, ВТКХГ; Машт., Дон, 53); *Ревучая* х. *Реву́чий* (ВТКХГ; 1864, СНМ, Хрк, 111); *Ревучанский* (ОАІМ); суч. с. *Ревуче* Куп'янськ. р-ну Харківськ. обл.

*Реву́чий Ёрик*, -ого -а, ч.; р., пр. Сіверськ. Дінця (між рр. Бабка й Ізюмець) п. Дону (ДСГМ, 377).

*Реву́щина*, -ої, ж.; р., бас. Великого Очепу п. Орелі л. Дніпра; Полтавська обл.; *Рудка*, *Ревущена* (АС); пор. с. *Ревущине* Кобеляцьк. р-ну Полтавськ. обл.

*Ревчик*, -а, ч.; яр, л. Мерефи п. Можу п. Сіверськ. Дінця п. Дону (1863, ВТКХГ; Машт., Дон, 48); пор. х. *Ревчик* (ВТКХГ).

*Регедівський*, -ого, ч.; потік, л. Студеного л. Рипинки п. Ріки п. Тиси л. Дунаю; с. Нижній Студений Міжгірськ. р-ну Закарпатськ. обл.; *Регед'їує'кый* (1971, МЕ).

*Редичинський*, -ого, ч.; потік, л. Малої Угольки п. Угольки л. Терелі п. Тиси л. Дунаю; Углянськ. с/Р Тячівськ. р-ну Закарпатськ. обл.; *Редичин'с'кый* (1972, МЕ).

*Редьківка*, -и, ж.; р., с. Мар'ївка Олександрійськ. р-ну Кіровоградськ. обл.; *Рѣдьковка* (СНМ, Хрс, 27).

*Редьківщина*, -и, ж.; руч., л. Несонівщини л. Лисогору л. Удаю п. Сули л. Дніпра; Чернігівська обл.; *Редьковищина* (1785, ОРЧН, 17).

*Редьчина*, -ої, ж.; 6б.: 1) л. Вільхові л. Лугані п. Сіверськ. Дінця п. Дону

(ВТКЕГ; Експ.); *Редкина* (Машт., Дон, 63); *Редькине*, *Редьковине* (Експ.); 2) п. Вільхові л. Лугані п. Сіверськ. Дінця п. Дону (1894, ГКСУ; Машт., Дон, 63); *Редькова* (Експ.).

*Резервуар*, -у, ч.; б., смт Ружин Житомирськ. обл.; *Розервуар* (1962, МЕ).

*Рекáлова*, -ої, ж.; р., п. Базавлука п. Дніпра; Дніпропетровська обл.; *Рекáлова* (КРУ, 125; ОКІМ).

*Рекі́тя*, -ї, ж.; потік, с. Колочава Міжгірськ. р-ну Закарпатськ. обл.; *Рикиці'а* (1972, МЕ).

*Рѣкта*, -и, ж.; р., л. Сейму л. Десни л. Дніпра; м. Путивль Сумськ. обл.; *Рѣхта* (Машт., Дн., 225); *Рѣкта* (1965, МЕ).

*Релівка*, -и, ж.; р., п. Стиру п. Прип'яті п. Дніпра; с. Дубище Рожищенськ. р-ну Волинськ. обл.; *Rełówka* (SG, IX, 608); пор. ліс *Релівська Пуца*, або *Релівський ліс*; між рр. *Релівка* і Стир, навпроти смт Рожище (SG, IX, 608); 1322, *Ретовка* «на дорозе з Дубисчъ до Своза, где се Чолница зъ *Ретовкою* сходитъ» (АОЗР, I, VI, 2).

*Ремáна*, -и, ж.; потік, п. Космача пр. Пістинки п. Пруту л. Дунаю; с. Космач Косівськ. р-ну Івано-Франківськ. обл.; *Remana* (SG, IV, 464; IX, 608; Hrabec, 121).

*Реметів*, -ба, ч.; потік, пр. Лючки (Слобідки) л. Пістинки п. Пруту л. Дунаю; с. Новомарківка Коломийськ. р-ну Івано-Франківськ. обл. (ОКІМ).

*Ремінь*, -еня, ч.; р., п. Случі п. Горині п. Прип'яті п. Дніпра; *Ремень* (Машт., Дн., 169; Дрозд, МРУ, 312); Березнівськ. р-н Ровенськ. обл.

*Ремітці*, -ів, мн.; потік, с. Сімерки Перечинськ. р-ну Закарпатськ. обл. (1972, МЕ).

*Репегів*, -ба, ч.; потік, смт Ясіня Рахівськ. р-ну Закарпатськ. обл.; 30-і рр. XX ст., *Repegov*, *Repegov* (Wiesner, 37, 63); пор. долина *Repedó* (Петров, 10); ур. *Reper'itij* (ОАІМ).

*Рѣпеда*, -и, ж.; потік, л. Білого Черемошу п. Черемошу п. Пруту л. Дунаю; с. Біла Річка Верховинськ. р-ну Івано-Франківськ. обл.; *Рѣпеда* (МКур.).

*Репедз'єл*, -а, ч.; потоки: 1) с. Верхній Бистрий Міжгірськ. р-ну Закарпатськ. обл.; *Репедз'єл* (1971, МЕ); 2) с. Присліп Міжгірськ. р-ну Закарпатськ. обл.; *Репедз'єу* (1971, МЕ).

*Репіда*, -и, ж.; прот., між оз. Кугурлуй (пд. ч. Ялугу) і р. Дунай; с. Матроська Ізмайлськ. р-ну Одеськ. обл.; *Репіда* (ОАІМ); *Репіда Большая* і *Малая* (МХ).

*Репійка*, -и, ж.; р., п. Хороброї п. Росі п. Дніпра (Фунд., 44); як л. Хороброї (Машт., Дн., 56); на суміжжі Богуславськ. р-ну Київськ. обл. і Корсунь-Шевченківськ. р-ну Черкаськ. обл.; *Репейка* (Фунд., 44; Андр., ЛЮ, карта; Машт., Дн., 56; Макс., Киев., 25); *Репяшья* (СНМ, Кв, 56).

*Репосул*, -а, ч.; потік, п. Середньої Ріки л. Шопурки п. Тиси л. Дунаю; с. Коби-

лецька Поляна Рахівськ. р-ну Закарпатськ. обл.; *Репбсул*; *Rup'bsul* (ОАІМ); 30-і рр. ХХ ст., Roposul, *Roposul* (Wiesner, 38, 63).

**Реп'яхуватий**, -ого, ч.; стр., м. Лубни Полтавськ. обл. (1952, ОКІМ).

**Реп'яшбк**, -шкб, ч.; р., п. Росі п. Дніпра; с. Хохітва Богуславськ. р-ну Київськ. обл.; *Реп'яхъ* (Похил, 561; Андр., ЛЮ, карта, Нов., 862); *Реп'яшбк* (1974, МЕ); *Реп'ях* (1974, Анк.).

**Рестівка**, -и, ж.; р., п. Дністра; між рр. Бабинка і Студенця, вище Бакоти; *Рестовка* (Машт., ДБ, 25); *Рестеу* (Сем., II, 89); пор. с. *Рестевка* (суч. Дністрівка) Кальменецьк. р-ну Чернівецьк. обл. (ОКІМ).

**Ретечин**, -а, ч.; р., п. Шкла (Скла) п. Сяну п. Вісли; *Ретичин* (КРУ, 13); початок у Турківськ. р-ні, гирло поблизу смт Краковець Яворівськ. р-ну Львівськ. обл.; *Retyczyn* (SG, IX, 627; XI, 921); 1565, «rzeki Rzeteczina»; *Ретечин* (Жерела, II, 168; III, 517).

**Ретик**, -а, ч.; р., п. *Реті* л. Есмані л. Десни л. Дніпра; *Ретикъ* (XVII ст., ОСМ, II, 49; 1859, СНМ, Чрг, 81); *Ретик* (1964, МЕ); пор. с. *Ретик* Кролевецьк. р-ну Сумськ. обл.

**Реть**, -і, ж.; р., л. Есмані л. Десни л. Дніпра; нп Бистрик і Тулиголове Кролевецьк. р-ну Сумськ. обл.; *Рѣть*; *Реть* (1729—1730, ГСМНП, 183); *Реть* (1898, Рус., ОЧГ, I, 15; Машт., Дн., 205; 1964, МЕ); «на р. *Реть*» (1714, ГСМЛП, 88).

**Решетарів**, -євого, ч.; потч., л. Канчівського л. Терелі п. Тиси л. Дунаю; Синевирсько-Полянськ. с/Р Міжгірськ. р-ну Закарпатськ. обл.; *Решетарів* (1972, МЕ).

**Решетилівка**, -и, ж.; р., с. *Мала Решетилівка* Великобагачанськ. р-ну Полтавськ. обл.; *Решетилівка* (1862, СНМ, Пл, 60; АСПГ, 60).

**Решітків**, -ового, ч.; яр, п. Великого Бурлука л. Сіверськ. Дінця п. Дону; *Решетковъ* (1863, ВТКХГ; Машт., Дон, 45).

**Решітників**, -ового, ч.; яр, л. Бузового л. Вовчої п. Сіверськ. Дінця п. Дону; *Решетников* (Машт., Дон, 44); *Решенниковъ* (1863, ВТКХГ).

**Решітнікова**, -ої, ж.; бб.: 1) л. Гайчуру л. Вовчої л. Самари л. Дніпра (1898, ГИАУ, 95); с. Марфоніпль Гуляйпільськ. р-ну Запорізьк. обл.; 2) л. Комишної п. Повної л. Деркулу л. Сіверськ. Дінця п. Дону (Машт., Дон, 65); пор. ліс *Решетилів* (ОГКЕЧС, 157); Ворошиловградськ. обл.

**Решітський**, -ого, ч.; потік, пр. Славки п. Опору п. Стрия п. Дністра; смт Славське Сколівськ. р-ну Львівськ. обл.; *Решитский* (ОКІМ); *Reszatka* (SG, IX, 622).

**Решітків**, -євого, ч.; яр, п. Немишлі л. Харкова л. Уди п. Сіверськ. Дінця п. Дону; *Решетковъ* (1845, КОЧ).

**Рей**, -і, ж.; р., л. Здижу п. Тетерева п. Дніпра; смт Бородянка Київськ. обл.; *Рей* (ОКІМ); пор. с. *Рей* Бердичівськ. р-ну Житомирськ. обл.

**Ржавець**, -вця, ч.; рр.: 1) л. Білоусу п. Десни л. Дніпра; с. Суличівка Ріпкинськ. р-ну Чернігівськ. обл.; *Ржавецъ* (1785, ОРЧН, 8); 2) л. Десни; с. Покошичі Коропськ. р-ну Чернігівськ. обл.; *Ржавецъ* (1966, МЕ); 3) л. Сейму л. Десни; с. *Ржавецъ* (тепер с. Хижки Конотопськ. р-ну Сумськ. обл.); *Ржавецъ* (1690, ОСМ, III, 232); 4) л. Супою л. Дніпра; Черкаська обл.; *Ржавецъ* (1848, ВСОРИ, ПГ, 12); *Ржавецъ* (1852, Ар., III, 216); *Ржавецъ*, Rżawiec (Машт., Дн., 56); 5) п. Десни; м. Чернігів; *Ржавецъ* (XIII ст., ИКЧГ, 13); 6) п. Сули л. Дніпра; Полтавська обл.; *Ржавецъ* (1848, ВСОРИ, ПГ, 12; Ар., III, 37); 7) пр. Сможу л. Удаю п. Сули л. Дніпра; Чернігівська обл.; *Ржавецъ* (1785, ОРЧН, 16; Машт., Дн., 60); 8) пр. Удаю п. Сули л. Дніпра; *Ржавецъ* (1785, ОРЧН, 15; Ар., III, 37); Чернігівська обл.; *Ржавки* (1848, ВСОРИ, ПГ, 12; Ар., III, 36); 9) б., пр. Росави л. Росі п. Дніпра; Rżawiec (Ляска., ИКА, 26); 10) р., смт Козин Обухівськ. р-ну Київськ. обл.; *Ржавецъ* (Клепатський, 357).

**Ржавий**, -ого, ч.; яр, л. Мерефи п. Мошу п. Сіверськ. Дінця п. Дону; *Ржавый* (1863, ВТКХГ; Машт., Дон, 48).

**Ржавина**, -и, ж.; р., п. Старика л. Дніпра; р-н м. Києва (Машт., Дн., 51).

**Ржавка**, -и, ж.; р., л. Дніпра; Чернігівськ. обл.; *Ржавка* (ОАІМ).

**Ржавчик**, -а, ч.: 1) р., л. Мерефи п. Мошу п. Сіверськ. Дінця п. Дону (1863, ВТКХГ; Машт., Дон, 48); *Ржавецъ* (1749, МИКБ, I, 290); *Иржавецъ* (1749, МИКБ, I, 290); *Ржавый Колодезь* (1663, МИКБ, I, 40, 41; 1653, ОХЕ, II, 102); *Ржавый* (1773, МИКБ, II, 321); пор. с. *Ржавецъ* (1724, ОХЕ, II, 1724); суч. с. *Ржавецъ* Харківськ. р-ну й обл.; став *Ржавецъ* (1864, СНМ, Хрк, 11); 2) яр, пр. Айдару л. Сіверськ. Дінця п. Дону (ДСГМ); Харківська обл.

**Рибалчина**, -ої, ж.; б., л. Кальміусу, вп. в Азовське море; *Рыбалкина* (ВТКЕГ).

**Рибальне**, -ого, с.; р-ще, с. Тубільці Черкаськ. р-ну й обл.; *Рибальне* (1966, МЕ).

**Рибальський**, -ого, ч.; стр., с. Воеводське Арбузинськ. р-ну Миколаївськ. обл. (1968, МЕ).

**Рибарів**, -євого, ч.; потік, пр. Чорної Річки л. Річки п. Чорного Черемошу л. Черемошу п. Пруту л. Дунаю; нп Верховина і Краснолів Верховинськ. р-ну Івано-Франківськ. обл.; Rybariowski (SG, X, 52); 1790, Rybariowski, Rybarowski (Potok), Rybariw Potik; окремо (інший?) — 1824, Rybarukowskiego, Rybarukowski (Potok), Rybariw (Potik), Rybaru Potik (там же, 62, 111, 115); як л. Дідушкової Річки п. Чорного Черемошу; *Рибаріўскій* (МКур.).

**Рибасево**, -ого, с.; б., пр. Мінчиного яру (у верхіві) п. Чорного Жеребця л. Сіверськ. Дінця п. Дону; *Рибасево* (Експ.; смт Кіровськ Краснолиманськ. р-ну Донецьк. обл.).

**Рибіць**, -бця́, ч.; рр.: 1) п. Смоленки пр. Остра л. Десни; починається між нп Прохори і Хороше Озеро Борзнянськ. р-ну, тече через с. Бурківка Ніжинськ. р-ну Чернігівськ. обл.; *Рыбець* (1785, ОРЧН, 13; 1765—1769, ОРОМ, НП, 279; XVII ст., ОСМ, II, 50); як п. Остра л. Десни; *Рыбу́й* (там же, 52); 2) п. Удаю п. Сули л. Дніпра; с. *Рибці* Прилуцьк. р-ну Чернігівськ. обл.; *Рыбець* (1658, Величко, 331; XVII ст., ОСМ, III, 74).

**Рибин Пóтiк**, -ого -току, ч.; потік, с. Буковець Воловецьк. р-ну Закарпатськ. обл.; *Рыбен-п'от'ік* (1973, МЕ).

**Рибська**, -йськ, мн.; потік, п. В'яру (Вігору) п. Сяну п. Вісли; нп Добромилів (Нижанковичі) Старосамбірськ. р-ну Львівськ. обл.; *Rybiska, Rybniska, Las-szański* (SG, X, 57; XIII, 268).

**Рибкі**, -бк, мн.: 1) р., м. Лубни Полтавськ. обл. (ОКІМ); 2) потік, кол. с. Дора (суч. передмістя м. Яремча) Надвірнянськ. р-ну Івано-Франківськ. обл.; 1786, «Potoki Debrуга у Rybki»; *Rypki* (Hrabec, 102).

**Рибна**, -ої, ж.: 1) б., пр. Кальміусу, вп. в Азовське море; Донецька обл.; *Баліх-Чиххán-Тарамá* (Експ.); пор. крин. *Баліх-Чиххán-Тарамá* (там же); 2) р., п. Завадівки л. Любачівки бас. Сяну п. Вісли (КРУ, 13); Львівська обл. (кол. Яворівськ. пов.); *Rybna* (SG, XIV, 479).

**Рибний**, -ого, ч.; потік, пр. Колодниць п. Дністра; між рр. Яцків і Сухий; *Рыбный*, *Rybny* (Машт., ДБ, 6).

**Рибник**, -а, ч.; потік, п. Стрия п. Дністра; *Рыбник, Rybnik* (Машт., ДБ, 9; SG, XI, 428); нп *Рибник* і Майдан Дрогобицьк. р-ну Львівськ. обл.; *Рыбник* (ОКІМ).

**Рибниця**, -ї, ж.; рр.: 1) л. Пуцяти п. Дністра; с. Вартиківці Кельменецьк. р-ну Чернівецьк. обл.; *Рибниця* (Карп., 174); 2) п. Пруту л. Дунаю (КРУ, 25); *Rybnica* (SG, IX, 108); нп Верхній Ясенів Верховинськ. р-ну і Вовчківці Снятинськ. р-ну Івано-Франківськ. обл.; *Rybnica, Jawogówka* (SG, X, 60); 1424, «село Косово... на рѣцѣ на *рыбницѣ* оу волости снатинской» (Роз., УГ, 99); 1465, «in fluwio Rybnicza» (Hrabec, 79); 1564, *Ribnicza*; 1900, *Рибниця* (Жерела, I, 42; III, 518); 1787, *Rybnica; Rybnica, Rybnica, Rybnica* (Hrabec, 79); *Рыбниця* (ОКІМ); *Рибниця* (МКур.).

**Риботин**, -á, ч.; р., л. Десни л. Дніпра; *Рыботинъ* (1866, СНМ, Чрг, 88; Машт., Дя., 206); с. *Риботин* Коропськ. р-ну Чернівецьк. обл.

**Рибчина**, -ої, ж.; б., п. Кам'янки л. Ігульця п. Дніпра; Кіровоградська обл.; *Рыбчина* (1888, МХГ, III, 16).

**Рибчиневський Струмóк**, -ого -мкá, ч.; стр., с. Мовчанівка Сквирськ. р-ну Київськ. обл.; *Рыбчиневский струмок* (1974, Анк.).

**Ридилівка**, -и, ж.; потік, л. Пруту л. Дунаю; *Rydułowka* (SG, X, 84); Івано-Франківська обл.

**Рижівка**, -и, ж.; р., п. Тетерева п. Дніпра; с. Карвинівка Держинськ. р-ну Житомирськ. обл.; *Рыжевка* (Машт., Дн.,

42); *Рижівський* (1936, МЕ); пор. с. *Рижів* Чуднівськ. р-ну (там же).

**Рижно́ва**, -ої, ж.; р., п. рук. Сули л. Дніпра; *Рыжнова* (Машт., Дн., 62); Чорнобаївськ. р-н Черкаськ. обл.

**Рижувáта**, -ої, ж.; р., л. рук. Псла л. Дніпра; *Рыжеватая* (Машт., Дн., 69); Лебединськ. р-н Сумськ. обл.

**Рижувáха**, -и, ж.; р., л. рук. Ворскли л. Дніпра; *Рыжеваха* (Машт., Дн., 75); Охтирськ. р-н Сумськ. обл.

**Ризи**, *Риз, мн.*; потік, нп Ділятин і Дора (тепер частина м. Яремча) Надвірнянськ. р-ну Івано-Франківськ. обл.; 1787, *Potok Ryzu* (Hrabec, 102); *Ризи-Потік* (ОКІМ).

**Ризника**, -и, ж.; р., пр. Беринки л. Гірського Тічку п. Тічку п. Синюхи л. Пд. Бугу; с. *Ризине* Звенигородськ. р-ну Черкаськ. обл. (1970, МЕ).

**Ризникова**, -ої, ж.; р., п. Росі п. Дніпра; Черкаська обл.; *Рызникова* (СНМ, Кв, 134; Машт., Дн., 56).

**Рикуня**, -ї, ж.; р., Києво-Святошинськ. р-н Київськ. обл.; *Рыкупя* («од... rzeczce Rykupi»; 1789, АЮЗР, VII, III, 455); пор. там же с. *Рикунь*.

**Рилівський**, -ого, ч.; потік, с. Яблуниця Верховинськ. р-ну Івано-Франківськ. обл.; 1782, *Ryliwskiey*; 1787, «па Ryliwskim Potoku» (Hrabec, 62, 97).

**Риловиця**, -ї, ж.; р., п. Луги п. Зх. Бугу п. Вісли; *Ryłowica, Ryłownica* (НВ, 373); нп Острівок і Хобултова Володимир-Волинськ. р-н Волинськ. обл.; *Рыловица* (ТФ, II, 63, 65); *Рыловица* (Пам., IV, II, 38, 179; Нов., 679).

**Рінва**, -и, ж.; потоки: 1) пр. Мурафи л. Дністра; с. Довжок Шаргородськ. р-ну Вінницьк. обл. (ПУОК, X, 32, 20); 2) с. Хутір-Хмільна Канівськ. р-ну Черкаськ. обл.; *Рінва* (ОКІМ).

**Рінгач**, -а, ч.; потік, л. Пруту л. Дунаю (КРУ, 28); нп *Рингач* Новоселицьк. і Санківці Хотинськ. р-нів Чернівецьк. обл.; *Рынгач, Салкоуць* (Сем., IV, 227; V, 535); *Ryngacz, Rynkacz* (SG, IX, 103); *Санкоуць* (ОСОНК, I, 61); 1923, *Сэнкэуць; Салкоуц* — помилк.; *Рінга* (Карп., 174).

**Ріпа**, -и, ж.; рр.: 1) л. Пугачівки п. Дністра; нп Недобойці і Рукшин Хотинськ. р-ну Чернівецьк. обл.; 1923, *Râpa Satului; Rîpa* (Карп., 174); 2) п. Серету л. Дунаю; с. Черепківці Глибоцьк. р-ну Чернівецьк. обл.; *Ріпа* (Карп., 174).

**Ріпень**, -пня, ч.; р., л. Путили п. Черемошу п. Пруту л. Дунаю; *Ріпень* (КРУ, 27); *Rypień* (SG, IX, 323); с. Сергії Путильськ. р-ну Чернівецьк. обл.; *Ріпеню, Ріпеню; Ріпенский (Рілінський) потік*; 1886, *Rypien*; 1919, *Ripen* (Карп., 175); пор. г. і ліс *Ріпень* (там же).

**Рипинка**, -и, ж.; р., п. Ріки п. Тиси л. Дунаю; утворюється злиттям рр. Пилипець і Студений коло с. Пилипець Міжгірськ. р-ну Закарпатськ. обл., тече через нп Ізкі, Келечин і *Рипинне*, гірло в с. Сойми, де-*Ріка*; в с. Буковець — *Келечинська Ріка*, у с. Річка — *Келечинка* (1971, МЕ); 60-і рр. XIX ст., *Ripinka*

(Петров, 22); 20-і рр. XX ст., *Рипинка* (там же, 12); 30-і рр. XX ст. — *Repinka*, *Repfinka* (Wiesner, 10, 51, 63); *Pipinka* — неточно (КРУ, 19).

**Рипинна**, -ої, ж.; потік, л. Васькової п. Кушніці л. Боржави п. Тиси л. Дунаю; с. Лисичеве Іршавськ. р-ну Закарпатськ. обл. (1973, МЕ); 60-і рр. XIX ст., *Ripinka* (Петров, 15); 30-і рр. XX ст., *Repina*, *Repfina* — помилк. (Wiesner, 52, 63).

**Рит**, -у, ч.; потоки: 1) л. Рингача л. Пруту л. Дунаю; нп Бочківці й Шилівці Хотинськ., Шишківці Новоселицьк. р-нів Чернівецьк. обл.; *Rut*; 1923, *Ryt* (Карп., 174); як «Без назви» № 310 (КРУ, 28); 2) п. Рокитни п. Пруту л. Дунаю; нп Топорівці й Рокитне Новоселицьк. р-ну Чернівецьк. обл.; 1855, *Reth*; 1862, «до ... *Арія*»; 1912—1914, *Rut*; 1923, *Граница*; *Границя* (Карп., 174).

**Рйта**, -и, ж.; р., л. Мухавця п. Зх. Бугу п. Вісли; *Ryta*, *Rysta* (HW, 388); с. Мельники Любомльськ. р-ну Волинськ. обл., далі вздовж кордону УРСР з БРСР, гирло в Брестськ. р-ні й обл. БРСР.

**Рйтий**, -ого, ч.; яр, л. Мокрого Логу п. Уди п. Сіверськ. Дінця п. Дону; б. *Рытый Логъ* (1863, ВТКХГ); *Рытый* (Машт., Дон, 46).

**Рйхта**, -и, ж.; р., п. Ірші л. Тетерева п. Дніпра (Фунд., 38); як л. Тростяниці п. Ірші (Машт., Дн., 47); Житомирська обл.; *Рыхта* (Фунд., 38; СНМ, Кв, 208); *Рихта* (Машт., Дн., 47).

**Ришівський**, -ого, ч.; р., пр. Ужа п. Прип'яті п. Дніпра; *Рышовский* (Машт., Дн., 154); Коростенськ. р-н Житомирськ. обл.; пор. там же с. *Ришавка*.

**Рів**, Рóву, ч.: 1) р., п. Пд. Бугу (1967, МЕ); Хмельницька та Вінницька обл.; *Riv* (КРУ, 57); 1530, *Ровъ*; 1601, «до ... *Рову*» (АЮЗР, VII, II, 16, 18, VIII, V, 199); *Ровъ* (Гульд., 35; Тр. Под., IX, 269 та ін.; Тверит., 24, 53); *Row* (Ляск., 11); *Ровка* (у верхів'ї; Машт., ДБ, 35); м. Бар (кол. *Рів*) Вінницька обл.; нп *Рів* і *Межирів* (між р. *Рів* і пр. *Рівець*) Жмеринськ. р-ну тієї ж обл.; 2) рук. Горині п. Прип'яті п. Дніпра; с. Удрицьк Дубровицьк. р-ну Ровенськ. обл.; *Rów* (SG, XII, 744).

**Рівна Звóрина**, -ої -и, ж.; потоки: 1) п. Ріки п. Тиси л. Дунаю; с. Вучкове Міжгірськ. р-ну Закарпатськ. обл.; *Рывна Звóрина* (1971, МЕ); 2) с. Пилипець Міжгірськ. р-ну Закарпатськ. обл. (1971, МЕ).

**Рівна Потóчина**, -ої -и, ж.; потч., л. Білої Тиси л. Тиси л. Дунаю; с. Говерла Рахівськ. р-ну Закарпатськ. обл.; *Ривна Пот'очина* (ОАІМ).

**Рівний**, -ого, ч.; потоки: 1) л. Стинавки л. Стрия п. Дністра; *Ровный*, *Równy* (Машт., ДБ, 11); Львівська обл.; 2) пр. Брусниці п. Пруту л. Дунаю; с. Каранчуда кол. Сторожинецьк. пов.; Чернівецька обл.; *Równy* (SG, IX, 825); 3) Розтоцьк. с/Р Воловецьк. р-ну Закарпатськ. обл. (1973, МЕ).

**Рівчак**, -а, ч.: 1) б., п. Кринки л. Дніпра; Пологівськ. р-н Запорізьк. обл. (ОКІМ); *Ривчак Степана Каторича*; б. *Ка-*

*треча* (ОЗГУ, 22); потоки: 2) п. Дражища л. Пруту л. Дунаю; с. Сербичани Сокирянськ. р-ну Чернівецьк. обл.; *Ривчак* (Карп., 174); 3) п. Галки п. Удаю п. Сули л. Дніпра; с. Татарівка Бобровицьк. р-ну Чернівецьк. обл.; *Ровчакъ* (1785, ОРЧН, 15; 1848, ВСОРИ, ПГ, 3, 7; 1866, СНМ, Чрг, 138); *Ровчакъ*, *Бабуся*, *Бабузя* (Машт., Дн., 60); пр.; 4) пр. Жерева л. Ужа п. Прип'яті п. Дніпра; с. Липлянина Народицьк. р-ну Житомирськ. обл.; *Роу-чак* (1972, МЕ); 5) бас. Ікви п. Стиру п. Прип'яті п. Дніпра; с. Переросля Дубнівськ. р-ну Ровенськ. обл. (1967, МЕ); 6) бас. Норину п. Ужа п. Прип'яті п. Дніпра; нп Велика Чернігівка і Мала Чернігівка Овруцьк. р-ну Житомирськ. обл. (1964, МЕ); 7) м. Вишгород Києво-Святошинськ. р-ну Київськ. обл.; *Ривчак* (1950, МЕ); 8) с. Підгірці Обухівськ. р-ну Київськ. обл.; *Ривчак* (1974, Анк.).

**Рівчакóва**, -ої, ж.; бб.: 1) п. Солоніої л. Осколу л. Сіверськ. Дінця п. Дону; *Равчакова* (1863, ВТКХГ; Машт., Дон, 53); 2) п. Чорного Жеребця л. Сіверськ. Дінця п. Дону (Експ.); *Ревакова* (ГКСЗ; Машт., Дон, 56); *Ровчакова* (1869, СНМ, Хрк, 115); *Ровчакі* (АС); пор. х. *Ровчаковъ* (1863, ВТКХГ; СНМ, Хрк, 115).

**Ріг**, Рóгу, ч.; ручаї: 1) п. Ромна л. Сули л. Дніпра; Роменськ. р-н Сумськ. обл.; *Рогъ* (1785, ОРЧН, 21); 2) пр. Виру пр. Горині п. Прип'яті п. Дніпра; с. Висоцьк Дубровицьк. р-ну Ровенськ. обл. (ОАІМ).

**Ріганівський**, -ого, ч.; потік, п. Лютянки л. Ужа л. Лабірця п. Бодрого п. Тиси л. Дунаю; с. Люта Великоберезнянськ. р-ну Закарпатськ. обл.; *Ріганівський* (ОАІМ).

**Рідка**, -ої, ж.; р., бас. Горині п. Прип'яті п. Дніпра; с. Бережниця Теофіпольськ. р-ну Хмельницьк. обл.; 1890, «при рч. *Ридкѣ*» (Теодор., II, 789).

**Рідкий**, -ого, ч.; яр, п. Ями п. Бахмуту п. Сіверськ. Дінця п. Дону (Експ.); Донецька обл.

**Рідкодóб**, -а, ч.; бб.: 1) л. Верхньої Біленької п. Сіверськ. Дінця п. Дону; *Рѣдкодубъ* (1882, ГЕХГ, 125—126); смт Вовчоярівка Лисичанськ. р-ну Ворошиловградськ. обл.; 2) л. Нетриусу л. Сіверськ. Дінця п. Дону (Експ.); *Рѣдкодубъ* (ГКСЗ; Машт., Дон, 54); пор. с. *Рідкодуб* Краснолиманськ. р-ну Донецьк. обл.; *Рѣдкодубъ* (1863, ВТКХГ; ГКСЗ); 3) п. Великої Скелюватой л. Кринки п. Міусу, вп. в Азовське море; *Рѣдкодубъ* (1894, ГКСУ); 4) п. Лізної (Листв'яної) п. Айдару л. Сіверськ. Дінця п. Дону (Експ.); *Редкодуб* (Машт., Дон, 60); 5) п. Юхимової л. Булавина л. Кринки п. Міусу, вп. в Азовське море; *Рѣдкодубъ* (ВТКЕГ); 6) р., л. Шляхової л. Коломака л. Ворскли л. Дніпра; Харківська обл.; *Рѣдкодубъ* (Машт., Дн., 76); яри: 7) л. Айдару л. Сіверськ. Дінця п. Дону; *Редкодуб* (Машт., Дон, 61); 8) л. Карашиного л. Вовчої п. Сіверськ. Дінця п. Дону; *Рѣдкодубъ* (1863, ВТКХГ; Машт., Дон, 44); 9) п. Білої п. Айдару л. Сіверськ. Дінця п. Дону (Експ.); *Ред-*

кодув (Машт., Дон, 60); *Рідкодубий* (Експ.).

**Рідкодубець**, -бця, ч.; яри: 1) л. Миколиної л. Борової л. Сіверськ. Дінця п. Дону; *Редкодувец* (Машт., Дон, 58); *Рідкодуб* (Експ.); 2) л. Сухой Козинки п. Білої п. Айдару л. Сіверськ. Дінця п. Дону; *Рѣдкодубецъ* (1900, СУ, 20).

**Рідкодубиця**, -і, ж.; б., л. Лозової п. Лугані п. Сіверськ. Дінця п. Дону; *Редкодубица* (Машт., Дон, 62); *Рѣдкодубна* (1894, ГКСУ); *Рѣдкодубина* (1895—1896, ГИСУ, 231).

**Рідкодубчик**, -а, ч.; б., л. Водяної л. Міусу (верхів'я), вп. в Азовське море (Експ.); с. Круглик Шахтарськ. р-ну Донецьк. обл.

**Ріжнуватський**, -ого, ч.; потік, с. Лум\* шори Перечинськ. р-ну Закарпатськ. обл.; *Ружнов'ац'кий* (1973, МЕ).

**Ріжуватий**, -ого, ч.; потоки: 1) л. Чорного Потоку п. Сарати п. Білого Черемошу п. Черемошу п. Пруту л. Дунаю; с. Шепіт (плн. *Ружувата*) Путильськ. р-ну Чернівецьк. обл.; 1891, *Rozowaty*; 1909, *Rizowaty*; *Ріжоватий* (Карп., 174); 2) смт Верховина Івано-Франківськ. обл.; *Rizowaty*, *Ruzov'atuj* (Hrabec, 102).

**Різана**, -ої, ж.; бб.: 1) п. Бритаю п. Берекі п. Сіверськ. Дінця п. Дону; *Рѣзанная* (1863, ВТКХГ; Машт., Дон, 50; ГИАУ, 103); 2) п. Журавлихи п. Жеребця п. Кінської л. Дніпра; *Рѣзанная* (1898, ГИАУ, 231).

**Різнанів**, -ового, ч.; р., л. рук. Крайньої Баяклійки пр. Балаклійки л. Сіверськ. Дінця п. Дону; *Резванов* (1845, КОЧ).

**Різникова**, -ої, ж.; бб.: 1) л. Комишної п. Повної л. Деркулу л. Сіверськ. Дінця п. Дону; Ворошиловградська обл.; *Резникова* (Машт., Дон, 65); 2) л. Красної Кам'янки л. Ігульця п. Дніпра; Кіровоградська обл.; *Рѣзнікова* (1876, ПХЕВ, ХХІІ, 401; 1888, МХГ, ІІІ, 22).

**Різняця**, -і, ж.; рр.: 1) л. Білоуса п. Десни л. Дніпра; с. Суличівка Ріпкинськ. р-ну Чернівецьк. обл.; *Рѣзница* (1785, ОРЧН, 8); 2) п. Ірпена п. Дніпра; с. Кожухівка Васильківськ. р-ну Київськ. обл.; *Рѣзница* (ВЛД); *Ризница* (Добр., ЗВ, 9).

**Різняцька**, -ої, ж.; б., п. Молодчина п. Лопані л. Уди п. Сіверськ. Дінця п. Дону; *Рѣзницкая* (1863, ВТКХГ; Машт., Дон, 46).

**Різня**, -і, ж.; р., л. Ірші л. Тетерева п. Дніпра; нп Лумля, Любовичі й Баранівка Малинськ. р-ну Житомирськ. обл.; Заруддя Іванківськ. р-ну Київськ. обл.; *Ризня* (АЮЗР, І, IV, 335); *Ризна* (Фунд., 38); *Ризня* (Похвл., 117; Похвл., УКР, 233; Толм., 65; Машт., Дн., 47); *Ruzniа*, *Ruzniа* (SG, ХІІІ, 690); *Різня* (КРУ, 91; 1962, МЕ); пор. с. *Різня* Малинськ. р-ну Житомирськ. обл.

**Різняківський**, -ого, ч.; яр, л. Вовчої п. Сіверськ. Дінця п. Дону; *Резняковский* (1863, ВТКХГ; Машт., Дон, 44); х. *Рѣзняковъ* (у верхів'ї, ВТКХГ).

**Різуха**, -и, ж.; б., л. Сисної п. Вовчої л. Самари л. Дніпра (ВТКЕГ; нижче гірла р. Кам'янки); *Різана*; Покровськ. р-н Дніпропетровськ. обл. (ОАІМ).

**Різу́че**, -ого, с.; б., п. Міусу (у верхів'ї), вп. в Азовське море (Експ.); вище б. Нікішиної і с. Нікішине Шахтарськ. р-н Донецьк. обл.; *Різу́ча* (Експ.); х. Круглий або Круглик (там же); вважається верхів'ям Міусу.

**Ріка**, -ї, ж.; потоки: 1) п. Іршави п. Боржави п. Тиси л. Дунаю; нп Климовиця і Загаття Іршавськ. р-ну Закарпатськ. обл.; *Rika*, *Рѣка* (Wiesner, 54, 63); 20-і рр. ХХ ст., *Рѣка* (Петров, 45); 2) п. Латориці л. Бодрогу п. Тиси л. Дунаю; с. Тишів Воловецьк. р-ну Закарпатськ. обл.; *Рѣ́тик* (ОКІМ); 3) п. Розтоки л. Пилипча п. Рипинки п. Ріки п. Тиси л. Дунаю; с. Подобовець Міжгірськ. р-ну Закарпатськ. обл. (1971, МЕ); *Podobovec* (Петров, 19); 4) л. витік Старої л. Латориці л. Бодрогу п. Тиси л. Дунаю; с. Гайдош Ужгородськ. р-ну Закарпатськ. обл.; 30-і рр. ХХ ст., *Rika*, *Рѣка* (Wiesner, 57, 63); рр.: 5) п. Латориці л. Бодрогу п. Тиси л. Дунаю; утворюється злиттям потоків Лазута Лавоцький біля нп Іванівці, Руське і Ракошин Мукачівськ. р-ну Закарпатськ. обл.; як пр. артерії — *Канальний*: *Kanální* (Wiesner, 42); 20-і рр. ХХ ст., *Рѣка* (Петров, 44); 30-і рр. ХХ ст., *Rika*, *Рѣка* (Wiesner, 63); *Ріка* (КРУ, 21); 6) п. Мертвиці виток Серньої п. Чаронди п. Тиси л. Дунаю; утворюється злиттям потоків Перекіп й Сільської біля с. Яблунів; нп Макарове, Бородівка і Дрисіна Мукачівськ. р-ну Закарпатськ. обл. (1972, МЕ); 20-і рр. ХХ ст., *Рѣка* (Петров, 56); 30-і рр. ХХ ст., *Rika*, *Рѣка* (Wiesner, 54, 63); *Бабічка* (?; КРУ, 22); 7) п. Сяну п. Вісли (КРУ, 12); с. Шандроцеь Турківськ. р-ну Львівськ. обл.; *Рyka* (SG, X, 80); 8) п. Тиси л. Дунаю; утворюється злиттям рр. Присліп й Торунка в с. Торунь; протікає через нп Верхній Бистрий, Соїми, Міжгір'я і Вучкове Міжгірськ. р-ну, повз нп Нижній Бистрий, Березове, Го інчове і Іза Хустськ. р-ну, гірло в м. Хуст Закарпатськ. обл.; *Вели́ка Ріка*, *Быстра Ріка*; *Ріка*, *Нѣд'аг* (1971, МЕ); 1505, *Naghag*; пор. ще 1508, *Kysnaghag* (Bélay, 153); зрідка — *Майданка* (1971, МЕ); *Rika*, *Рѣка* (Wiesner, 10, 49, 63); у 20—30 рр. ХХ ст., *Нодяк* (Петров, 13); *Быстра рѣка*; 1931—1932, *Быстра Рѣка*, *Великоѣ Рѣки*, *Рѣки*, *Быстра* або *Велика Рѣка* «народ зове еѣ просто *Рѣкою*» (ОАІМ); «*Ріка...* до села Торунь називається *Прислоп*» (Діброва, 28); *Ріка* (ІМСУ, Зк, 10); 9) п. Черемошу п. Пруту л. Дунаю; с. Довгопілля Верховинськ. р-ну Івано-Франківськ. обл.; 1801/1802, *od Rzeki* (Hrabec, 64); 10) пр. Дністра; с. Залуква Галицьк. р-ну Івано-Франківськ. обл. (ОКІМ); 11) с. Бубнище Долинськ. р-ну Івано-Франківськ. обл.; *Rika* (ОАІМ); 12) с. Віжомля Яворівськ. р-ну Львівськ. обл. (ОКІМ); 13) л. Липовиця Рожнятівськ. р-ну Івано-Франківськ. обл.; *Riká* (ОАІМ);



14) с. Монастирчани Богородчанськ. р-ну Івано-Франківськ. обл.; *Бістриця* (ОКІМ).

**Ріка-Всьова**, -й -ої, ж.; р., п. В'яру (Вігору) п. Сяну п. Вісли; с. Трушевичі Старосамбірськ. р-ну Львівськ. обл.; Rzeka wsiowa (SG, XII, 524).

**Рільця**, -і, ж.; р., пр. Свиги л. Десни л. Дніпра; с. Івот Шосткинськ. р-ну Сумськ. обл.; *Рольца* (XVII ст., ОСМ, I, 227).

**Рініста**, -ої, ж.; р., п. Міхідри л. Серету л. Дунаю; с. Черешенька Вижницьк. р-ну Чернівецьк. обл.; 1918, Rīnēsta; *Рініста*, *Рініста* (Карп., 174—175).

**Ріністий**, -ого, ч.; потік, п. Біленок (Біленької) л. Баб'янки л. Сербеня п. Ворони п. Бистриці-Надвірнянської п. Бистриці п. Дністра; *Ріністий*, Rīnnisty (Машт., ДБ, 18); як зх. потік, яким починається р. Баб'янка; с. Середній Майдан Надвірнянськ. р-ну Івано-Франківськ. обл.; як Біленька л. *Ріністого*; Rūnnisty (SG, I, 67; X, 105).

**Рінна Поточина**, -ої -и, ж.; потч., л. Сивнявки л. Іршави п. Боржави п. Тиси л. Дунаю; с. Осій Іршавськ. р-ну Закарпатськ. обл. (1971, МЕ).

**Рінуватий**, -ого, ч.; потік, п. Крайньої Ріки п. Шопурки п. Тиси л. Дунаю; смт Кобилецька Поляна Рахівськ. р-ну Закарпатськ. обл.; *Ріноватий* (ОАІМ); пор. луг *Р'новатий* (Петров, 4).

**Рінь**, Ріні, ж.; потік, пр. Стривігору (Стрв'ягу) л. Дністра; с. Велика Сушиця Старосамбірськ. р-ну Львівськ. обл.; *Р'ін* (ОКІМ).

**Ріпка**, -и, ж.; рр.: 1) л. Виру л. Сейму л. Десни л. Дніпра; Білопільськ. р-н Сумськ. обл.; *Р'пка* (Машт., Дн., 224); 2) смт *Ріпки* Чернігівськ. обл.; «при р. *Р'пкѣ*» (1765—1769, ОРОМ, ЧП, 62); *Ріпка* (ОАІМ).

**Ріпна**, -бі, ж.; р., п. Бистриці-Солотвинської л. Бистриці п. Дністра; *Ріпна* (Машт., ДБ, 19); с. Пороги (г. *Ріпна*) Богородчанськ. р-ну Івано-Франківськ. обл.; Rurpa (SG, X, 111).

**Ріпне**, -ого, с.; потік, п. Дуби п. Чечви л. Лімниці п. Дністра; нп *Ріпне* і Дуба Рожнятівськ. р-ну Івано-Франківськ. обл.; Rurpe, Rurpianka (SG, II, 185; X, 111).

**Ріпний**, -ого, ч.; потоки: 1) л. Дуби п. Чечви л. Лімниці п. Дністра; 1411, в грамоті, яка розмежує кол. нп Рожнятів і Струтин; с. *Ріпне* Рожнятівськ. р-ну Івано-Франківськ. обл.; Rorpu Potok, Rurpu (SG, IX, 745); 2) п. Колодниць п. Дністра; с. Уличне Дрогобицьк. р-ну Львівськ. обл.; Rurpu, Rybny (SG, X, 112).

**Ріпнина**, -бі, ж.; б., п. Широкої л. Міусика л. Міусу, вп. в Азовське море; *Ріпнина* (Сб. ОВДСК, IV, 149); Ворошиловградська обл.

**Ріпчанка**, -и, ж.; р., п. Тисьмениці п. Бистриці-Тисьменицької п. Дністра; *Рабчанка* (Машт., ДБ, 6); нп Далява, Солонське, Довге, Опори, *Ріпчиці* Дрогобицьк. р-ну

Львівськ. обл.; Rabczanka (SG, IX, 341); *Ріпчанка* (ОКІМ).

**Ріпчин**, -ого, ч.: 1) потік, п. Дністра; с. Непооротове Сокирянськ. р-ну Чернівецьк. обл.; *Ріпчин*; 1923, Rīrcin (Карп., 175); 2) яр, п. Березового л. Кам'янського л. Оскулу л. Сіверськ. Дінця п. Дону (1863, ВТКХГ; Машт., Дон, 52).

**Ріп'яна**, -ої, ж.; р., с. *Ріп'яна* Старосамбірськ. р-ну Львівськ. обл.; R'irjana, Ruriāny (ОАІМ).

**Ріп'яний**, -ого, ч.; потік, л. Стинавки пр. Стрия п. Дністра; с. Орів Сколівськ. р-ну Львівськ. обл.; Rorīāny (SG, VII, 596).

**Ріп'яник**, -а, ч.; потік, л. Чорного Черемошу л. Черемошу л. Пруту л. Дунаю; смт Верховина Івано-Франківськ. обл.; *Роп'яник* (МКур.).

**Ріп'янка**, -и, ж.; потоки: 1) пр. Опору п. Стрия п. Дністра; нп Святослав і Орява Сколівськ. р-ну Львівськ. обл.; *Р'єп'янка* (ОКІМ); 2) пр. Оряви л. Опору п. Стрия п. Дністра; с. Орява Сколівськ. р-ну Львівськ. обл.; *Р'єп'янка* (ОКІМ); як пр. Квітня пр. Оряви; с. Погар того ж р-ну; Rorīānka (SG, IX, 743); 3) п. Дністра; між рр. Лехнівка і Мшанець; нп Смеречка, *Ріп'яна*, Головецьке і Дістрик Старосамбірськ. р-ну Львівськ. обл.; Rurīānka, Rurpiānka, Rīpīānka (SG, X, 107); *Рыпьянка* (Машт., ДБ, 2); *Р'ін'янка*, на *Р'ін'ян'ц'і* (ОКІМ); 4) с. Мислівка Долинськ. р-ну Івано-Франківськ. обл. (ОАІМ).

**Річ**, Р'єчі, ж.; р., Чернівецька обл. (кол. Хотинськ. пов.); *Речь* (Серг., Бесс., 334).

**Річечка**, -я, ж.: 1) потік, л. Лядови (Лядави) л. Дністра; с. Немерче Мурованокуриловецьк. р-ну Вінницьк. обл. (ПУОК, X, 32); 2) р., л. Сухого Торця л. Казенного Торця п. Сіверськ. Дінця п. Дону; *Річ'ушка* (Експ.); смт Черкаське Слов'янськ. р-ну Донецьк. обл. (там же).

**Річича**, -і, ж.; рр.: 1) л. Псла л. Дніпра; Полтавська обл.; *Р'чича* (1775, Кордт, № 31); 2) л. Стиру п. Прип'яті п. Дніпра (КРУ, 73); с. *Річича* Зарічненськ. р-ну Ровенськ. обл. (ОАІМ); 3) п. Мельничі п. Прип'яті п. Дніпра; *Р'чича* (Машт., Дн., 162); с. Мале Вербче Сарненськ. р-ну Ровенськ. обл.; *Р'чича* (SG, X, 137); 4) п. Стиру п. Прип'яті п. Дніпра; *Р'чича* (Машт., Дн., 142); Володимирецьк. р-н Ровенськ. обл.; біля гирла — с. Балаховичі (Тутк., Луцк., 194); 5) бас. Горині п. Прип'яті п. Дніпра; с. Погулянка Сарненськ. р-ну Ровенськ. обл.; *Р'чича*, раніше *Цецікова* (1971, МЕ).

**Річище**, -а, с.; рр.: 1) п. Дніпра; с. Успенка Онуфріївського р-ну Кіровоградської обл.; *Річище* (ОКІМ); 2) п. Дніпра; Запорізьк. р-ні обл.; *Р'чиче* (Машт., Дн., 83); **рукави**: 3) л. Дніпра; між рр. Дніприще і Стара Басанка; гідрографічна система Новокаховськ. міськради Херсонськ. обл.; *Р'чиче* (Машт., Дн., 88); 4) л. Дніпра; між рр. Перебій і Кінська; Великопетигськ. р-н Херсонськ. обл.; *Р'чиче* (Машт., Дн., 84); 5) л. Дніпра;

Золотоніськ. р-н Черкаськ. обл.; *Рґчище* (Машт., Дн., 57); 6) л. Дніпра; Кобеляцьк. р-н Полтавськ. обл.; *Рґчище* (Машт., Дн., 77); 7) л. Псла л. Дніпра; Полтавська обл.; *Рґчище*, *Рґчища* (Машт., Дн., 70); 8) п. Десни; с. Куковичі Менськ. р-ну Чернігівськ. обл.; *Речийще* (1964, МБ); 9) п. Дніпра; між п. рук. Оріхова й Кінка; Херсонська обл.; *Кривое*, *Рґчище Казачке* (1697, ОРД); *Рґчище* (Макс., Прил., 100; Машт., Дн., 91); 10) п. Дніпра; між п. рук. Яниха й р. Козацька; Херсонська обл.; *Рґчище* (Машт., Дн., 91); 11) п. Дніпра; між п. рук. Ревуні Цимбал; Херсонська обл.; *Рґчище* (Машт., Дн., 85); 12) п. Дніпра; Томаківськ. р-н Дніпропетровськ. обл.; *Рґчище* (ВЗК, 178); 13) п. Дніпра; на пн. від м. Дніпропетровська; *Рґчище* (ВЗК, 178; Машт., Дн., 79); 14) п. Млиновиці бас. Теремлі; с. Колодне Тячівськ. р-ну Закарпатськ. обл.; *Річливце* (1972, МБ).

*Річка*, -и, ж.: 1) б., пр. Деркулу л. Сіверськ. Дінця п. Дону (ДСГМ); Ворошиловградська обл.; потоки: 2) л. Сигли п. Опору п. Стрия п. Дністра; *Ruczka* (SG, I, 82); с. Либохора Сколівськ. р-н Львівськ. обл.; 3) л. Січні л. Вишні п. Сяну п. Вісли; Мостиськ. р-н Львівськ. обл.; *Riczka* (SG, XIV, 168); 4) л. Стрипи л. Дністра; нп Мшана, Тустоголови Зборівськ. р-ну Тернопільськ. обл.; *Rzeczka*, *GniŃa* (SG, X, 129); 5) п. Дністра; нп *Oжеєє* і Василівка Сокирянськ. р-ну Чернівецьк. обл.; *Річка*; 1923, Ожево (Карп., 175); 6) п. Стрия п. Дністра; між рр. Крушельниці і Заріччя; с. Корчин Сколівськ. р-ну Львівськ. обл.; *Riczka*, *Rzeczka*, *Koczupka* (SG, IX, 638—640; XI, 428); *Рґчка* (Машт., ДБ, 9); 7) п. Чорного Черемошу л. Черемошу п. Пруту л. Дунаю; с. Стебнів Верховинськ. р-ну Івано-Франківськ. обл.; 1746, *Ruczki*; 1790, *Ruczka*; 1801, на *Riczku*; 1805 на *Ruczku*; *Ruczka* (Hrabec, 64); *Riczka* *Diduszkowa*, *Szarna gzeka* (SG, IX, 640); як п. Дідущкової Річки п. Чорного Черемошу (МКур.); 8) п. Збруча л. Дністра; Гусятинськ. р-н Тернопільськ. обл.; *Rzeczka* (SG, XII, 145); рр.: 9) л. Рибниці п. Пруту л. Дунаю; с. Соколівка Косівськ. р-ну Івано-Франківськ. обл.; *Riczka*, *Rzeczka* (SG, IX, 640; X, 60); 10) л. Стиру п. Прип'яті п. Дніпра; гирло в с. Шуровичі Радеківськ. р-ну Львівськ. обл.; *Rzeczka* (SG, V, 720; IX, 909); 11) п. Збруча л. Дністра; Тернопільська обл.; *Rzeczka* (SG, XIV, 532); 12) п. Манявки л. Чечви л. Лімниці п. Дністра; Івано-Франківська обл.; *Rzeczka* (SG, III, 257); 13) п. Пруту л. Дунаю (КРУ, 25); Івано-Франківська обл.; 14) п. Рипинки п. Ріки п. Тиси л. Дунаю; утворюється злиттям дж., що витікають із-за ур. Плаї і Жолоб, впадає біля с. *Річка* Міжгірськ. р-ну Закарпатськ. обл. (1971, МБ); 1463, *Ruczka* (Bélay, 136); 60-і рр. XIX ст., *Ričanka* (Петров, 22); 30-і рр. XX ст., *Rička*, *Рґчка* (Wiesner, 50, 63); 15) п. Ясениці п. Дністра (у верхів'ї); с. Розлуч Турківськ. р-ну Львівськ. обл.; *Rzeczka*

(SG, X, 129); 16) пр. Дарахівського п. Серету л. Дністра; нп Дарахів і Нова Брикула Тереховлянськ. р-ну Тернопільськ. обл.; *Riczka*, *Rzeczka* (SG, IX, 640); 17) пр. Стрипи л. Дністра; смт Поморяни Золочівськ. р-ну Львівськ. обл.; *Rzeczka* (SG, X, 129); 18) рук. Колодниці п. Дністра; гирло між рр. Лімниця і Мутний; Івано-Франківська обл.; *Рґчка*, *Riczka* (Машт., ДБ, 6).

*Річка від Кўзні*, -и від -і, словосп.; потік, л. Дражища л. Пруту л. Дунаю; с. Олексівка Сокирянськ. р-ну Чернівецьк. обл.; *Річка від Кўзні* (Карп., 175).

*Річка в Попадінні Яркі*, -и в -ім -у, словосп.; потік, п. Дністра; с. Вітранка Сокирянськ. р-ну Чернівецьк. обл.; 1632, *Поповка*; *Річка в Попадінні Яркі* (Карп., 175).

*Річка Старобі Пошти*, -и -бі -и, словосп.; потік, л. Деремлюю п. Пруту л. Дунаю; кут *Старі Пошта* в с. Червона Діброва Глибочк. р-ну Чернівецьк. обл.; *Річка Старобі Пошти* (Карп., 175).

*Річки*, -ок, мн.; б., с. Вільхівчик Корсунь-Шевченківськ. р-ну Черкаськ. обл.; *Річки* (ОАІМ).

*Ріштік*, -оку, ч.: 1) потік, бас. Дністра; с. Малий Ходачків Тернопільськ. р-ну й обл. (ОКІМ); 2) р., п. Гуйви п. Тетерева п. Дніпра; с. Городківка Андрушівськ. р-ну Житомирськ. обл.; *Ріштік*, *Риштік* (ОКІМ).

*Рівба*, -и, ж.; р., л. Рачі л. Грезлі л. Ужа п. Прип'яті п. Дніпра; *Ровва* (Машт., Дн., 158); на межі Житомирськ. (Народицьк. р-н) і Київськ. (Поліськ. р-н) обл.; пор. с. *Ровба* Народицьк. р-ну Житомирськ. обл.

*Ровенська*, -ої, ж.; б., л. Кленової п. Кам'янки л. Великої Ведмежої п. Великої Кам'янки п. Сіверськ. Дінця п. Дону; *Ровенская* (ВТКЕГ; Машт., Дон, 66); *Ровенецька* (Сб. ОВДСК, VII, 141); *Ровенківська* (Експ.); *Ровеньок* (Сб. ОВДСК, VII, 139; Експ.).

*Ровенський*, -ого, ч.; яр, л. Сухої л. Бахмуту п. Сіверськ. Дінця п. Дону (Машт., Дон, 56); *Ровенка* (1778, ГКНА); яр *Ровеньки* (1863, ВТКХГ).

*Ровеньок*, -н'я́ка, ч.; р., п. Нагольної л. Міусу, вп. в Азовське море (КРУ, 137; Експ.); *Ровенекъ* (ГКЗ; 1863, МГСР, ЗВД, 94); *Ровенка* (1782, Кордт, № 32); *Ровенька* (1820, ТДВСК, I, 45); *Ровеньки* (там же, 46; 1829, Олив'єри, ГОДГК, 7, 10; РПГО, XIV, 870; СНПД, 179); *Ровенька* (Експ.); *Ровенецькая* (ГОДБ, карта); пор. м-ко *Ровенек* (1707, ІОЗОВД, 366); XVII ст., сл. *Ровенецькая*, с. *Ровенькі* (ГКЗ), суч. м. *Ровеньки* Ворошиловградськ. обл.; пор. висоти *Ровенецькі* (1829, ГОДГК, 25).

*Ровець*, Рівця́, ч.; рр.: 1) л. Тетерева п. Дніпра; с. Вишневичі Радомишльськ. р-ну Житомирськ. обл.; *Ровець*, *Ровац* (ОКІМ); 2) п. Пд. Бугу (КРУ, 57); на межі Жмеринськ. та Вінницьк. р-нів Вінницьк. обл. (ПУОК, X, 27); 1431, 1546, *Ровець*, *Ровак* (ТК ЦНБ); 1565, *Ровець* (АЮЗР, VII, II, 225); *Ровець* (Машт., ДБ, 35;

Менде; Гульдм., 35; Тр. Под., IX, 214 та ін.; Тверит., 24); *Думич*, *Думка* (Тр. Под., IX, 620); на ній було с. *Ровець(ь)* кол. Вінницьк. пов. (Менде; SG, IX, 815); 3) пр. Свічі п. Дністра; с. Дібрівка Жидачівськ. р-ну Львівськ. обл.; *Ровець*' (ОКІМ); 4) пр. Сейму л. Десни л. Дніпра; м. Путівль Сумськ. обл.; *Ровець* (1966, МЕ).

**Ровина**, -и, ж.; потік, л. Лавочанки л. Опору п. Стрия п. Дністра; с. *Лавочне* Сколівськ. р-ну Львівськ. обл.; Rowina (SG, IX, 816).

**Ровинний Потік**, -ого -оку, ч.; потч., с. Чумалеве Тячівськ. р-ну Закарпатськ. обл.; *Ровинний П'бтук* (1972, МЕ); пор. там же с. *Рівне*.

**Ровище**, -а, с.; р., бас. Случі п. Прип'яті п. Дніпра; с. Стрільськ Сарненськ. р-ну Ровенськ. обл. (1965, МЕ).

**Ровіок**, Рівка́, ч.; р., л. *Рову* п. Пд. Бугу (КРУ, 57; Гульдм., 36; Менде; Тр. Под., IX, 525; Тверит., 53); *Ровець* (Машт., ДБ, 35); Хмельницька обл.

**Роганік**, -а, ч.; б., л. Мочакового п. Бишина п. Сіверськ. Дінця п. Дону (1863, ВТКХГ; Машт., Дон, 48); Харківська обл.

**Рогань**, -і, ж.; р., л. Уди п. Сіверськ. Дінця п. Дону (1674, ОХЕ, IV, 237; 1749, МИКБ, I, 310; Машт., Дон, 47; КРУ, 141); *Жирогань* (КБЧ, 71; 1639, ВУР, I, 296); *Нижжерогань* (1659, АМГ, II, 681; «ширина...Нижжерогани 4 сажени»); *Роганка* (1960, КДМ, 145; ІМСУ, Хрк, 901); пор. с. *Верхня Роганка* (1863, ВТКХГ); суч. с. *Верхня Роганка*; смт *Рогань* Харківськ. р-ну й обл.; с. *Рогань* (1773, МИКБ, II, 321; 1845, КОЧ; ВТКХГ).

**Рогачик**, -а, ч.; р., л. Дніпра; між рр. Нова (Новий) і Татарка; *Рогачикъ* (Машт., Дн., 89); початок у *Верхньорогачицьк. сел'Р* і р-ні Херсонськ. обл., гирло в Ушкальськ. с'Р того ж р-ну; *Рогачики* (БВ, 366); *Иргачикъ* (1850, ОСОНК, I, 71); *Иргажикъ* (1749, ОАІМ); *Рогачикская* (МБ, 144, 173; Kohachik Fl. — помилк. (2-а чв. XVIII ст., Кордт, № 21); Rogatziek R. (2-а чв. XVIII ст., Кордт, № 23); пор. нп (*Верхній Рогачик* і *Нижній Рогачик* *Верхньорогачицьк.* р-ну Херсонськ. обл.

**Рогачівка**, -и, ж.; с. л. Студениці л. Дністра, пн.-зх. с. Ролобківці Ярмолинцевськ. р-ну Хмельницьк. обл.; 1825, *Рогачевка* (Подр. Подол.); «сь...*Рогачевкой*» (Сем., III, 493).

**Рогі**, Ріг, мн.; р., п. Цвілі п. Случі п. Горині п. Прип'яті п. Дніпра; *Рози* (Машт., Дн., 167); Rogówka, Rohówka (SG, IX, 696); Ємільчинськ. р-н Житомирськ. обл.; пор. там же с. *Рогівка*.

**Рогів**, -ового, ч.; яр, п. Болгару л. Можу п. Сіверськ. Дінця п. Дону; *Рогов* (Машт., Дон, 47).

**Рогівка**, -и, ж.; рр.: 1) л. Кропивни л. Ужа п. Прип'яті п. Дніпра; *Роговка* (Машт., Дн., 155); пн. Житомирськ. обл.; 2) п. Ужа п. Прип'яті п. Дніпра; с. Луговяки Поліськ. р-ну Київськ. обл.; Rogówka, Rohówka (SG, IX, 696); 3) бас. Жо-

лоні п. Прип'яті п. Дніпра; нп Левковичі л. Людвинівка Овруцьк. р-ну Житомирськ. обл.; *Роговка* (АЮЗР, IV, I, 97; Нов., 682).

**Рогівський**, -ого, ч.; яр, л. Айдару л. Сіверськ. Дінця п. Дону; *Роговский Яр* (АС); *Рогівська* (ДСГМ); *Рогальская* (Машт., Дон, 60); пор. х. *Рогов* (у гирлі; ОГКЕЧС, 77), він же с. *Рогово* (АС), ранише — *Рогова* (1863, ВТКХГ).

**Рогізка**, -и, ж.: 1) р., л. Савранки п. Пд. Бугу; *Рогізка* (Менде); *Рогузка* (Тр. Под., IX, 770, 779); Rohuzka (SG, IX, 698); с. *Рогізка Чечельницьк.* р-ну Вінницьк. обл.; руч.: 2) л. Снобу п. Десни л. Дніпра; с. *Рогізки* Щорськ. р-ну Чернігівськ. обл.; *Розозка*, *Розозна* (1785, ОРЧН, 10; XIX ст., МОЗУ, XIV, 124; Машт., Дн., 210); 3) пр. Сейму л. Десни л. Дніпра; нп кол. Соснівка і Нові Млини Бахмацьк. р-ну Чернігівськ. обл.; «на р'цѣ *Розозце*» (1729—1730, ГСМНП, 203).

**Рогізна**, -ої, ж.; рр.: 1) п. Десни л. Дніпра; с. Кам'янська Слобода Новгород-Сіверськ. р-ну Чернігівськ. обл.; *Розожна* (1866, СНМ, Чрг, 111); *Розозна* (Машт., Дн., 203); *Розозна* (XIX ст., МОЗУ, XII; 1899, Рус., ОЧГ, I, 14; МЕ, 1964); *Розозка*, *Розозьонка* (1964, МЕ); 2) п. Олешні п. Псла л. Дніпра; Сумськ. р-н і обл.; *Розозная*, *Рагозина* (Машт., Дн., 68); 3) п. Павлівки п. Криги п. Виру л. Сейму л. Десни л. Дніпра; *Розозная* (Машт., Дн., 224); с. *Рогізне* Сумськ. р-ну й обл.; 4) пр. Ворскли л. Дніпра; нижче м. Полтави; *Розозна* (1848, ВСОРИ, ПГ, 11; 1848, Ар., I, 16); 5) *Розозная*, *Рагазна*; *Охтирськ.* р-н Сумськ. обл. (Машт., Дн., 73); 6) рукав Ворскли л. Дніпра; м. Полтава (1852, Ар., III, 14).

**Рогізний**, -ого, ч.; потік, л. Плайської л. Бертяків л. Тересви п. Тиси л. Дунаю; с. Лопухів Тячівськ. р-ну Закарпатськ. обл.; *Рог'гудзний* (1972, МЕ); пор. ур. *Ragazi* (Петров, 3).

**Рогізня**, -ньої, ж.; р., пр. Івоту л. Десни л. Дніпра; с. Вовна Шосткинськ. р-ну Сумськ. обл.; *Рогізня* (1965, МЕ).

**Роглазня**, -і, ж.; р., п. Бичихи л. Свиги л. Десни; Середино-Будськ. р-н Сумськ. обл.; *Роглазня* (Машт., Дн., 204).

**Рогняскул**, -а, ч.; потік, п. Богдану п. Білої Тиси л. Тиси л. Дунаю; смт Богдан Рахівськ. р-ну Закарпатськ. обл.; *Рогняскула* (ОАІМ).

**Рогова**, -ої, ж.; б., пр. Грузького Яланчика, вп. в Азовське море (1746, Ляшин, II, частина II, 387).

**Рогов'єцький**, -ого, ч.; потік, пр. Перегноївки п. Полтви л. Зх. Бугу п. Вісли; смт Глиняни Золочівськ. р-ну Львівськ. обл.; Rogowiecki (SG, IX, 141).

**Рогожанка**, -и, ж.; р., пр. Осотянки п. Тясмину п. Дніпра; Черкаська обл.; *Рогожанка* (Фунд., 44; Машт., Дн., 63).

**Рогоза**, -й, ж.; рр.: 1) л. Садова л. Сучави л. Серету л. Дунаю; с. Долішній Шепіт (пли. *Рогіз*) Вишницьк. р-ну Чернівецьк. обл.; *Рогоза*; 1911, Rogoza (Карп,

175); *Рогоса* (Карп., Сл., 4; Карп., Серет, 95); 2) л. Росі п. Дніпра; нп Рубченка (1974, Анк.); *Рогізна* (Мукалов, 65); Володарськ. р-н Київськ. обл.; *Рогозна* (Похил., 238; Мукалов, 65); *Рогозянка* (СНМ, Кв, 233; Машт., Дн., 54); *Рогозянка* (КРУ, 102); *Рогоза* (1974, Анк.).

*Рогозіна*, -ої, ж.; б., п. Кріпенької л. Міусу, вп. в Азовське море; *Рогозіна* (1853, ВТКЗВД; ГКБХР).

*Рогозіньська Поточина*, -ої -и, ж.; *потік*, с. Кобаки Косівськ. р-ну Івано-Франківськ. обл.; 1800, Potoczyna Rohozyńska; Rohozyńska Potoczyna (Hrabec, 59, 102).

*Рогозіньський*, -ого, ч.; *руч.*, пр. *Рогізи* п. Десни л. Дніпра; с. Михальчина Слобода Новгород-Сіверськ. р-ну Чернігівськ. обл.; *Рогозіньскій* (1866, СНМ, Чрг, 112; Машт., Дн., 203; 1964, МЕ).

*Рогозівка*, -и, ж.; р., п. Дражища л. Пруту л. Дунаю; с. Романківці (кут *Рогізі*) Сокирянськ. р-ну Чернівецьк. обл.; *Рогозівка*, *Гниль річечка* (Карп., 175).

*Рогозувате*, -ого, с.: 1) *прот.*, л. бер. Дніпра; Цюрупинськ. р-н Херсонськ. обл. (ОКІМ); 2) р., л. Дніпра; Василівськ. р-н Запорізьк. обл. (ОКІМ); пор. там же оз. *Рогозувате*.

*Рогозуватий*, -ого, ч.; *яр*, п. Попасного п. Красної л. Сіверськ. Діния п. Дону; *Рогозуватий* (Машт., Дон, 57).

*Рогозянка*, -и, ж.; рр.: 1) пр. Горохуватки л. Росі п. Дніпра (БКМ); с. Ольшаниця Рокитнянськ. р-ну Київськ. обл.; *Рубченка* (Андр., ЛЮ, 34); *Рогозянка* (БКМ); 2) п. Уди п. Сіверськ. Діния п. Дону (1773, МИКБ, II, 320; Машт., Дон, 46; КРУ, 141); *Рогозянка* (1749, МИКБ, I, 311); *Рогозня* (1792, Кордт, № 38); *Розозенка* (1644, АМГ, II, 130); *Розозенець* (КБЧ, 63); *Рогзняя* (1645, ОХЕ, II, 124 — р. біля Кадницьких яруг); *Рокусна* (МИРК — рос. видання карти Польщі Алларда, складеної Бопланом); Rokusna R. (МИРК; Боплан — 1901; 1665, Кордт, № 2); Rocusna R. (1706, Кордт, № 19); Rokusna Fl. (1684, Кордт, № 4); Rocusna Riv. (II чв. XVIII ст., Кордт, № 20); Rocasna Fl. (II чв. XVIII ст., Кордт, № 21); пор. с. *Рогозянка* (1773, МИКБ, II, 320; РА—1800, № 36; СНМ, Хрк, 16, 46; воно ж Андріївське Поле); на ВТКХГ — двоє сіл: *Рогозянка Большая* і *Мал. Рогозянка* (остання біля гирла р.), суч. нп *Велика Рогозянка* і *Мала Рогозянка* Золочівськ. р-ну Харківськ. обл.; 3) бас. Ростаівці л. Росі п. Дніпра; с. *Рогізна* Сквирськ. р-ну Київськ. обл.; Rohozianka (1789, АЮЗР, VII, III, 469); 4) *руч.*, пр. Стогнійки л. Дніпра (ОКІМ); с. Недогарки Кременчуцьк. р-ну Полтавськ. обл.; як л. рук. Дніпра; *Рогозянка* (Машт., Дн., 63).

*Рогозіньська*, -ої, ж.; б., бас. Криничної п. Лізної п. Айдару л. Сіверськ. Діния п. Дону; *Рогозянская* (1900, СУ, 23; Машт., Дон, 59).

*Рогостянка*, -и, ж.; р., поблизу Сирця в м. Києві; *Рогостянка* (1790, Ист. мат., I, 149).

*Родєліцький*, -ого, ч.; р., рук. Колодницьі п. Дністра; *Раделіцькій* (Машт., ДБ, 7); с. *Раделіці* Миколаївськ. р-ну Львівськ. обл.; Radelicki (SG, IX, 379).

*Родина*, -ої, ж.; б., л. Самари л. Дніпра (1898, ВЗК, 148); *Бол. Родина* (ВТКЕГ); Донецька обл.

*Родительський*, -ого, ч.; *яр*, п. Луганчика п. Сіверськ. Діния п. Дону; *Родительський* (ВТКЕГ; Машт., Дон, 63); Ворошиловградська обл.

*Родишка*, -и, ж.; р., л. Тетерева п. Дніпра; Житомирська обл.; *Одичка*, *Родышка* (Машт., Дн., 43).

*Родкѡва*, -ої, ж.; б., л. Гайчуру л. Вовчої л. Самари л. Дніпра (1898, ГИАУ, 94); Запорізька обл.

*Родунька*, -и, ж.; р., пр. Гнилуші л. Чорторію л. Дніпра; м. Київ; *Радунь*, *Родунь*, *Родуня* (1151, ПСРЛ, II, 58); *Родунка* (Барс., 175).

*Родюча*, -ої, ж.; б., п. Мокрої Волнової п. Кальміусу, вп. в Азовське море (ВТКЕГ); Донецька обл.

*Рожанка*, -и, ж.; *потік*, п. Опору п. Стрия п. Дністра (КРУ, 35); нп *Верхня Рожанка* і *Нижня Рожанка*, поміж нп Тухля і Славське Сколівськ. р-ну Львівськ. обл.; Róžanka (SG, XII, 224, 587; VII, 564; IX, 854); *Рожанка* (Машт., ДБ, 10).

*Рожаночка*, -и, ж.; *потік*, п. *Рожанки* п. Опору п. Стрия п. Дністра; с. Либохора Сколівськ. р-ну Львівськ. обл.; Rožaniecki (potok) (SG, IX, 853; XII, 224); як пр. Чорної Рипи; *Рожаночка* (ОКІМ).

*Рожеженська*, -ої, ж.; р., л. Ірші л. Тетерева п. Дніпра; Житомирська обл.; *Рожеженская* (Машт., Дн., 47).

*Рожена Криниця*, -ої -і, ж.; *стр.*, п. Дніпра; с. Іванків Канівськ. р-ну Черкаськ. обл.; *Рожена Криниця* (1966, МЕ).

*Рожин*, -а, ч.; *потік*, нп *Великий Рожин*, *Малий Рожин* і Тюдів Косівськ. р-ну Івано-Франківськ. обл.; 1737, За гознет; 1778, ро Potok Rozen; 1790, Rožen; 1803, pizeu gozna; Rozeń (Hrabec, 113); Rozeń Mały (SG, IX, 589); 1784, Rozen Wielki; Rozen Wielki (Hrabec, 114).

*Рожина*, -и, ж.; р., п. Тетерева п. Дніпра; Коростинівськ. р-н Житомирськ. обл.; *Рожина*, *Калинова Вѣть* (Фунд., 39; Машт., Дн., 45).

*Рожичка*, -и, ж.; р., кол. с. Старий Животів Іллінецьк. р-ну Вінницьк. обл.; *Рожичка* (ОКІМ); пор. с. *Рожична* того ж р-ну.

*Рожиче*, -а, с.; р., л. Десни л. Дніпра; м. Остер Козелецьк. р-ну Чернігівськ. обл.; *Рожиче* (1866, СНМ, Чрг, 142; Машт., Дн., 212).

*Розань*, -і, ж.; р., п. Супою л. Дніпра; Золотоніськ. р-н Черкаськ. обл.; *Розань*, *Рось* (1848, Ар., I, 8; XIX ст., Марк., 432; Стрижан, НРП, 58).

*Розбитий*, -ого, ч.; *яр*, л. Зеленої п. Самари л. Дніпра; *Розбитной* (1863, ВТКХГ; ГКСЗ).

*Розбійнича*, -ої, ж.; б., л. Клебань-Бика л. Кривого Торця п. Казеного Торця

п. Сіверськ. Дінця п. Дону; *Разбойничья* (АС).

**Розбійничий**, -ого, ч.: 1) потік, с. Гринява Верховинськ. р-ну Івано-Франківськ. обл.; *Rozbójniczpu* (Hrabec, 96); 2) р., Чернівецька обл. (кол. Хотинськ. пов.); *Разбойничий* (Серг., Бесс., 344).

**Розваріна**, -ої, ж.; б., пр. Бокової п. Ігульця п. Дніпра; *Разварина* (1876, ПХЕВ, XXII, 404).

**Розвижнá**, -ї, ж.; р., пр. Повчанки л. Жерева л. Ужа п. Прип'яті п. Дніпра; *Развижна* (Машт., Дн., 157); Лугинськ. р-н Житомирськ. обл.

**Розвіла**, -віл, мн.; б., п. Коржикової л. Білої п. Лугані п. Сіверськ. Дінця п. Дону; *Розвили* (Експ.); *Развила* (1937, ЮЭ, 74, мал. 9); Ворошиловградська обл.; пор. чагарник *Розвили* (у б.; Експ.).

**Розгребенне**, -ого, с.; р-ще, с. Синява Рокитнянськ. р-ну Київськ. обл.; *Розгребенне* (1974, Анк.).

**Розгрімний Колодязь**, -ого -я, ч.; р., пр. Осколу п. Сіверськ. Дінця п. Дону; *Розгромной колодезь* (КБЧ, 66, 70, 73); *колодезь Розгромной* (1637, МИКБ, II, 7); *Розгромный* (1626, ВПК, II, 174); Харківська обл.

**Роздабора**, -и, ж.; руч., пр. Сіверськ. Дінця (між рр. Бабка і Ізюмець) п. Дону (ДСГМ, 377); Харківська обл. (ІМСУ, Хрк, 528 та ін.).

**Роздóби**, -ів, мн.; р., п. Унави п. Ірпеня п. Дніпра; смт Попільня Житомирськ. обл.; *Роздоби* (1961, МЕ).

**Роздóльненський Канáл**, -ого -у, ч.; кан., п. відгалуження Північно-Кримськ. кан. в Криму (ІМСУ, Крм, 524); починається в Красноперекопськ., кінчається в *Роздольненськ.* р-ні (там же, 524); пор. смт *Роздольне* Кримськ. обл.

**Роздóри**, -ів, мн.: 66.: 1) л. Береки п. Сіверськ. Дінця п. Дону; *Раздери* (1863, ВТКХГ; Машт., Дон, 50; ГОИУ, 87); 2) пр. Сухого Омельничка л. Келебердянського Омельника п. Дніпра; Кіровоградська обл.; *Раздери* (1876, ПХЕВ, XXII, 400); 3) р., с. Андріївка Городнянськ. р-ну Чернігівськ. обл.; *Раздори* (1729—1730, ГСМЧП, 89); 4) руч., л. Пільної (Повної) л. Сіверськ. Дінця п. Дону; *Раздори* (1850, ВСОРИ, ХГ, 19); 5) яр, л. Мокрої Кам'яної л. Сіверськ. Дінця п. Дону; *Роздори* (1863, ВТКХГ; Машт., Дон, 49).

**Розкиднá**, -бі, ж.; б., п. Дону; *Раскидная* (1863, ВТКХГ; Машт., Дон, 44); Харківська обл.

**Розкільський**, -ого, ч.; потік, пр. Женця бас. Пругу л. Дунаю; с. Микуличин Надвірнянськ. р-ну Івано-Франківськ. обл.; *Roskiłski* (SG, IX, 756); *Roskulski* (Hrabec, 115).

**Розкільський Звір**, -ого -бру, ч.; потік, пр. Лужанки пр. Сівки п. Дністра; с. Лужки Долинськ. р-ну Івано-Франківськ. обл. (ОКІМ).

**Розкільче**, -ого, с.; потік, п. Ілемкв л. Чевви л. Лімниці п. Дністра (г. *Розкільче* в Ілемському Горгані); *Rozkiłce*

(SG, III, 257); Івано-Франківська обл. **Розкóлотий Камінь**, -ого -еню, ч.; б., п. Мордвинівської пр. Альминськ. вдсх.; Поштівськ. с/Р Бахчисарайськ. р-ну Кримськ. обл. (ОКІМ).

**Розкóпана**, -ої, ж.; б., л. Кільчени п. Самари л. Дніпра; *Раскопана* (ВГИНУ, 95); *Кóпана* (там же); *Раскопаная* (АС); Дніпропетровська обл.

**Розкóпаний**, -ого, ч.; яр, п. Стрільників пр. Дольної л. Лопані л. Уди п. Сіверськ. Дінця п. Дону; *Раскопаний* (1863, ВТКХГ); *Раскопанны* (Машт., Дон, 46); Харківська обл.

**Розкóпанка**, -и, ж.; рр.: 1) л. рук. Дніпра, між оз. Біле і р. Вуливал; Верхньорогачицьк. р-н Херсонськ. обл. (ОКІМ); *Раскопанка* (Машт., Дн., 91); пор. оз. *Раскопанка* (там же); мог. *Розкопана* у с. Скельки Василівськ. р-ну Запорізьк. обл. (НРЗХ, 28); 2) л. рук. Дніпра; між рр. Омельника і Чайка (ОКІМ); *Раскопанка (Алексеєва)* (Машт., Дн., 86); пор. оз. *Розкопанка* біля с. Бабини Верхньорогачицьк. р-ну Херсонськ. обл. (НРЗХ, 28); 3) п. рук. Дніпра; між п. рук. Юсківська й Темна (Машт., Дн., 87), як пр. Скарбної п. Дніпра (ВЗК, 180); Дніпропетровська обл.; *Раскопанка* (ВЗК, 180; Машт., Дн., 87); 4) пр. Кінської л. Дніпра; с. Козачі Лагері Горностаївськ. р-ну Херсонськ. обл. (ОКІМ).

**Розлїчний**, -ого, ч.; потік, пр. Збору п. Рожанки п. Опору п. Стрия п. Дністра; нп Верхня Рожанка і Нижня Рожанка Сколівськ. р-ну Львівськ. обл.; *Rozliczny* (SG, IX, 854).

**Розлұч**, -у, ж.; потік, п. Ясениці п. Дністра; між рр. Бердо і Перева; *Розлұча*, *Rozluczа* (Машт., ДБ, 2); *Rozlucz*, як нижня течія Ясениці в с. *Розлұч* Турківськ. р-ну Львівськ. обл.; 1686, тут згадано *Potoka Pieczerskiego* (SG, IX, 839—840).

**Розмáзчин**, -а, ч.; яр, л. Кам'янки л. Айдару л. Сіверськ. Дінця п. Дону; *Размáзкин Яр* (АС); *Розмáзчина* (ДСГМ).

**Розова**, -ої, ж.; р., п. Кокозки л. Бельбека, вп. в Чорне море; Зеленівська с/Р Бахчисарайськ. р-ну Кримськ. обл. (ОКІМ); пор. там же нп *Розове*, *Розовий*.

**Розóрана**, -ої, ж.; б., л. Береки п. Сіверськ. Дінця п. Дону; *Разоренная* (Машт., Дон, 50); *Разаренная* (1863, ВТКХГ); Харківська обл.

**Розпáшнá**, -бі, ж.; б., п. Грузького Яланчика, вп. в Азовське море; *Распашная* (1853, ВТКЗВД; АС); сх. Донецьк. обл.

**Розрїта**, -ої, ж.; 66.: 1) л. Комісарського п. Олега п. Бабки п. Сіверськ. Дінця п. Дону; *Разрытая* (1863, ВТКХГ; Машт., Дон, 45); Харківська обл.; 2) л. Лугані п. Сіверськ. Дінця п. Дону; *Разрытая* (1894, ГКСУ; Машт., Дон, 62); *Розкóпана*, *Розкóпнé* (Експ.); Ворошиловградська обл.; 3) р., л. Сіверськ. Дінця п. Дону (КРУ, 139); *Разрытая* (1850, ВСОРИ, ХГ, 19; 1863, ВТКХГ; Машт., Дон, 44); *Розрытая* (1749, МИКБ, I, 307—309); *Разрытой Колодезь* (1782, ГКАГ; 1782, Кордт, № 32); *Розрытый колодезь* (1749, МИКБ, I, 307);

*Расеросдой Колодес* (1760, Кордт, № 27—28; 1782, ГКАГ); *Мбкрой Розрїтой Колдязь* (1787, АХН, КЧУ); *Болия Розрїтая* (1749, МИКБ, I, 308); пор. мог. *Розрїтая* (ВТКХГ).

**Розсипна́, -бі, ж.; 6б.:** 1) л. Білої (Мокрої) п. Сіверськ. Дінця п. Дону; *Расыпная* (ВТКЕГ; Машт., Дон, 66; 1894, ГКСУ); пор. нп *Расыпная* (біля гірла; ВТКЕГ); 2) л. Білої п. Лугані п. Сіверськ. Дінця п. Дону; *Расыпная* (ВТКЕГ; Машт., Дон, 62; АС); Ворошиловградська обл.; 3) л. Лугані п. Сіверськ. Дінця п. Дону; *Расыпная* (Машт., Дон, 63); 4) л. Луганчика п. Сіверськ. Дінця п. Дону; *Расыпная* (ВТКЕГ; Машт., Дон, 63); 5) л. Міусу, вп. в Азовське море; *Росыпная* (ВТКЕГ); Донецька обл.; 6) л. Міусу, вп. в Азовське море (нижче р. Вільхової п. Міусу); *Расыпная* (ВТКЕГ); 7) л. Міусчика л. Міусу, вп. в Азовське море; *Расыпная* (1853, ВТКЗВД); 8) л. Вільхової п. Лугані п. Сіверськ. Дінця п. Дону; *Расыпная* (1778, ГКНА; між рр. Васюкова і Суха Вільхова); Ворошиловградська обл.; 9) л. Широкої л. Міусчика л. Міусу, вп. в Азовське море; *Расыпная* (1894, ГКСУ; 1895—1896, ГИСУ, 79); 10) п. Кальміусу, вп. в Азовське море; *Расыпная* (ВТКЕГ); Донецька обл.; пор. мог. *Расыпная* (вона ж *Майдан*) (ВТКЕГ; р-н с. Яковлівки); 11) п. Міусу, вп. в Азовське море (Експ.); *Расыпная* (1853, ВТКЗВД); *Болия Расыпная* (Мефферт, АРСМ, 19); *Расыпной* (ГКЗ; 1852, ВСОРИ, ЗВД, 76); *Расыпные* (1843, РКАП, 66); *Розыпнянська* (Експ.); пор. х. *Расыпной* (ОАІМ), суч. с. *Розсипне* Шахтарськ. р-ну Донецьк. обл.; 12) п. Плоскої л. Вільхової п. Лугані п. Сіверськ. Дінця п. Дону; *Расыпная* (ВТКЕГ; Машт., Дон, 63); Ворошиловградська обл.; 13) п. Ровенька п. Нагольної л. Міусу, вп. в Азовське море; *Расыпная* (1853, ВТКЗВД); 14) п. *Розсипної* п. Міусу, вп. в Азовське море; *Расыпная* (1853, ВТКЗВД); 15) п. Севастянки л. Кринки п. Міусу, вп. в Азовське море; *Расыпная* (1853, ВТКЗВД); Донецька обл.; 16) п. Сухої л. Бахмуту п. Сіверськ. Дінця п. Дону (Експ.); *Расыпная* (ГКСЗ; Машт., Дон, 56); Донецька обл.; 17) п. Теплої л. Сіверськ. Дінця п. Дону; *Расыпная* (Машт., Дон, 62); пор. мог. *Розсипної* (Експ.); кол. с. Верхньотепле Станично-Луганськ. р-ну Ворошиловградськ. обл.

**Розсипний, -біо, ч.; яр, п.** Кленової л. Кріпенької л. Міусу, вп. в Азовське море; *Расыпной* (ВТКЕГ; 1837—1839, Ле-Пле; як п. Кріпенької); пор. з. ст. *Расыпная, с. Расыпное* (АС).

**Розсіцький, -ого, ч.; потік, п.** Кобильця л. Опору п. Стрия п. Дністра; с. Тухля Сколявськ. р-ну Львівськ. обл.; *Rosocki Potok* (SG, IX, 766).

**Робсіч, -сочі, ж.; р., с.** Пальчики Бахмацьк. р-ну Чернігівськ. обл. «при р. *Росочъ*» (1765, ОРОМ, II, 327).

**Робсіш, -сосі, ж.; 6б.:** 1) л. Суходолу л. Сіверськ. Дінця п. Дону; *Россошь* (Машт., Дон, 66); *Росош* (ВТКЕГ);

2) п. Середнього Яланчика п. Мокрого Яланчика, вп. в Азовське море; *Росовъ* (1745, ИИЗК, II, 1436); Донецька обл.; потоки: 3) л. Бистрого п. Боржави п. Тиси л. Дунаю; с. Керещки Сваявськ. р-ну Закарпатськ. обл.; *Рбсїш* (1973, МЕ); пор. луг *Росїш* (Петров, 12); 4) л. Липчі п. Ріки п. Тиси л. Дунаю; с. Липецька Поляна Хустськ. р-ну Закарпатськ. обл.; *Рбсїш* (1971, МЕ); 30-і рр. ХХ ст., *Rosuș, Rososh* (Wiesner, 51, 63); 5) п. Сопоньського п. Брустурияки л. Тересви п. Тиси л. Дунаю; с. Лопухів Тячівськ. р-ну Закарпатськ. обл.; *Рбсуш* (1972, МЕ); 6) п. Черника л. Зелениці п. Бистриці-Надвірнянської п. Бистриці п. Дністра; *Росичъ* (Машт., ДБ, 17); с. Зелена Надвірнянськ. р-ну Івано-Франківськ. обл.; *Rosicz* (SG, IX, 755); *Rosisz, Rososz, Rosiș* (Hrabec, 71); рр.: 7) витік Дочі л. Десни л. Дніпра; с. Городище Бахмацьк. р-ну Чернігівськ. обл.; *Росошь* (1781, ОСМ, II, 181); 8) бас. Удаю п. Сули л. Дніпра; Чернігівська обл. (кол. с. Колесників Прилуцьк. сотні; «при р. *Росоши*» (1718, ГСМЛП, 87; 1785, ОРЧН, 21).

**Робсіш-Великий, -ошу, -ого, ч.; потік, л.** Шибеного л. Чорного Черемошу л. Черемошу п. Пруту л. Дунаю; с. Зелена Верховинськ. р-ну Івано-Франківськ. обл.; *Рбсїш-Великий* (МКур.).

**Розсішка, -и, ж.; потік, бас.** Дніпра; г. *Росїшка* (ОКІМ); нп Міхова і Стрілки Старосамбірськ. р-ну Львівськ. обл. (АТПУ, I, 279—280).

**Розсішки, -шок, мн.:** 1) б., л. Шебелиної п. Сіверськ. Дінця п. Дону; *Росошки* (1863, ВТКХГ); *Росошка* (Машт., Дон, 48); 2) байр., л. бер. Дніпра, навпроти кол. с. Таволжаного; *Росошки* (ОКІМ); як пр. Таволжаної; *Росошки* (1889, ОИЗК, 159); пор. ур. *Росохи* (*Росохи*) під водами Каховськ. вдсх. (НРЗХ, 33).

**Робсіш-Малий, -ошу, -біо, ч.; потік, п.** Погорільця л. Шибеного л. Чорного Черемошу л. Черемошу п. Пруту л. Дунаю; кол. с. Шибене Верховинськ. р-ну Івано-Франківськ. обл.; *Рбсїш-Малий* (МКур.).

**Розсішна, -ої, ж.; б., л.** Міусу (біля витоків), вп. в Азовське море; *Росошная* (1776, ОКП, 8); *Росошная* (там же, 104).

**Розсішний, -ого, ч.; потоки:** 1) л. Лустуна п. Серету л. Дунаю; с. Долішній Шепіт Вижницьк. р-ну Чернівецьк. обл.; *Рошишний* (Карп., 177; Карп., Серет, 92); 2) л. Руської л. Сучави л. Серету л. Дунаю; с. Селятин Путильськ. р-ну Чернівецьк. обл.; 1886, *Rosyznyu*; 1908, *Рошишей*; 1909, *Rosizney*; *Рошишний* (Карп., 177; Карп., Серет, 95); 3) л. Сасова п. Тересви п. Тиси л. Дунаю; с. Вільхівці Тячівськ. р-ну Закарпатськ. обл.; *Рбсушний* (1972, МЕ); 4) л. витік Калова п. Ріки п. Тиси л. Дунаю; с. Липецька Поляна Хустськ. р-ну Закарпатськ. обл.; 30-і рр. ХХ ст.; *Rozsožny, Rozsošnyy* (Wiesner, 51, 63); пор. ур. *Рбсїшний* (1971, МЕ); 5) л. витік *Розсіщанського Поток*у п. Кісви п. Тиси л. Дунаю; с. *Росїшка* Рахівськ. р-ну Закарпатськ. обл.; *Росїшний* (1972, МЕ);

6) п. Бистрої п. Свинки п. Боржави п. Тиси л. Дунаю; смт Довге Іршавськ. р-ну Закарпатськ. обл.; *Rosyishnyy* (1973, МЕ); 7) п. Мокрянки п. Тересви п. Тиси л. Дунаю; с. Руська Мокра Тячівськ. р-ну Закарпатськ. обл.; *Rosyishnyy* (1972, МЕ); 20-і рр. ХХ ст., *Rosyushnyy* (Петров, 18); 30-і рр. ХХ ст., *Rozsofnyy*, *Rozsoishnyy* (Wiesner, 47, 62); пор. ур. *Rozsoxa* (Петров, 18); 8) п. витік Раківця л. Тересви п. Тиси л. Дунаю; с. Ганичі Тячівськ. р-ну Закарпатськ. обл.; *Rosyishnyy* (1972, МЕ); пор. ур. *Rozužne* (Петров, 8); 9) л. Тепличного п. Чорного Черемошу л. Черемошу п. Пруту л. Дунаю; с. Верхній Ясенів Верховинськ. р-ну Івано-Франківськ. обл.; *Rosyishnyy* (МКур.).

**Розсіщанський Потік**, -ого -оку, ч.; потік, п. Кісви п. Тиси л. Дунаю; с. *Rosishka* Рахівськ. р-ну Закарпатськ. обл. (1972, МЕ); 60-і рр. ХІХ ст., *Rozužna* (Петров, 23); 30-і рр. ХХ ст., *Rozsoška*, *Rozsoška* (Wiesner, 38, 63); пор. г. *Rosoiu* (1972, МЕ).

**Розсіщина**, -и, ж.; потік, с. Нижній Бистрий Хустськ. р-ну Закарпатськ. обл.; 20-і рр. ХХ ст., *Rosyishina* (Петров, 6).

**Розсолувата**, -ої, ж.; б., л. Сухої Сури л. Мокрої Сури п. Дніпра (ОКІМ); Дніпропетровська обл.; *Rozsolovata* (КРУ, 123); *Rozsolovata* (ОАІМ).

**Розсо́ха**, -и, ж.; бб.: 1) л. Протопопівської п. Кунької п. Мокрого Ізюмця л. Сіверськ. Дінця п. Дону; *Rozsoxa* (1863, ВТКХГ; Машт., Дон, 51); Харківська обл.; 2) л. бер. Дніпра, навпроти о. Дубового (ОКІМ); *Слободские Розсохи*, *Rozsohovata* (НРЗХ, 33); Дніпропетровська обл. (ІМСУ, Днп, 796); 3) потік, бас. Дністра; с. Орів Сколівськ. р-ну Львівськ. обл. (ОКІМ); рр.: 4) л. Турії п. Прип'яті п. Дніпра; *Rozsoxa* (Машт., Дн., 139); Камінь-Каширськ. р-н Волинськ. обл.; 5) л. рук. Прип'яті п. Дніпра; с. Гірки Любешівськ. р-ну Волинськ. обл.; *Rosocha*, *Rozsocha* — у нижн. течії; *Kyuvica* — у верхн. (SG, ІХ, 760); 6) л. бер. Дніпра; система р. Кушугуму л. Дніпра; Запорізьк. р-н і обл. (ОКІМ); 7) п. Бачки л. Стиру п. Прип'яті п. Дніпра; нп Брахів і Соколівка Буськ. р-ну Львівськ. обл.; *Rosocha* (SG, ІХ, 760); 8) п. Десни л. Дніпра; с. Оболюня Коропськ. р-ну Чернігівськ. обл.; *Rozsoxa* (Машт., Дн., 206); *Rozsocha* (1964, МЕ); 9) с. Красне Турківськ. р-ну Львівськ. обл. (ОАІМ); 10) яр, п. Горохуватки п. Осколу л. Сіверськ. Дінця п. Дону; *Rozsoxa* (1863, ВТКХГ; Машт., Дон, 53); Харківська обл.

**Розсохатий**, -ого, ч.; потік, с. Мшанець Старосамбірськ. р-ну Львівськ. обл.; ХІХ ст., *Rosochaty* (Зубрицьк., ІІІ, 121).

**Розсохатий Потік**, -ого -оку, ч.; потік, с. Лоп'янка Рожнятівськ. р-ну Івано-Франківськ. обл. (ОАІМ).

**Розсо́хач**, **Розсо́хача**, ч.; потік, с. *Rozsochach* Сколівськ. р-ну Львівськ. обл. (ОАІМ).

**Розсо́хи**, -о́х, ч.; р., п. Свині п. Рати л. Зх. Бугу п. Вісли; *Rosochy* (НВ, 367);

нп Нова Скварява і Мокротин Нестеровськ. р-ну Львівськ. обл. (SG, VIII, 574; ІХ, 765).

**Розсохувата**, -ої, ж.; бб.: 1) л. Бобрової п. Сухого Торця л. Казенного Торця п. Сіверськ. Дінця п. Дону (Експ.); *Rozsohovata* (ГКСЗ; Машт., Дон, 55); 2) л. Корсуни п. Кринки п. Міусу, вп. в Азовське море (КРУ, 137); *Rozsohovata* (РПГО, ХІV, 853); *Rozsohovata* (ГИПБУ — 1894, 177); *Rozsohovata* (ГОДБ, 95); *Rozsohovata* (1778, ГКНА — як л. Кринки, у верхів'ї); у б. ліс. *Rozsohinskiy* (РПГО, ХІV, 853); *Rozsohovata* (1863, ВТКХГ); 3) л. Кульбани л. Курульки л. Сухого Торця л. Казенного Торця п. Сіверськ. Дінця п. Дону (Експ.); *Rozsohovata* (ГКСЗ; Машт., Дон, 55); *Rozsohuvate*; пор. ліс. *Rozsohuvate* (Експ.); 4) л. Лозової п. Лугани п. Сіверськ. Дінця п. Дону; *Rozsohovata* (Машт., Дон, 62); *Бол. Розсохувата* (ВТКЕГ; 1894, ГКСУ); 5) л. Лугани п. Сіверськ. Дінця п. Дону; *Rozsohovata* (Машт., Дон, 62); *Rozsohovata* (МОЗЕГ, СУ, 260); 6) л. Маячки л. Казенного Торця п. Сіверськ. Дінця п. Дону (Експ.); *Rozsohovata* (ГКСЗ; Машт., Дон, 55); 7) л. Міуски л. Міусу, вп. в Азовське море; *Rozsohovata* (1853, ВТКЗВД); 8) л. Новопетрівської п. Самари л. Дніпра; *Rozsohovata* (ГИЮРК; ВГИНУ, 55 — як п. Новопетрівської б.); *Rozsohovata* (1863, ВТКХГ); 9) л. Оріхової л. Севаст'янівки л. Кринки п. Міусу, вп. в Азовське море; *Rozsohovata* (1853, ВТКЗВД); 10) л. Самари л. Дніпра; *Rozsohovata* (1782, Кордт, № 32; вище б. В. Чаплинка); 11) л. Суходолу п. Ковсугу л. Євсугу л. Сіверськ. Дінця п. Дону; *Rozsohovata* (Машт., Дон, 61); 12) л. Тернівки п. Самари л. Дніпра; *Rozsohovata* (1863, ВТКХГ); 13) л. Цибульника п. Дніпра; Кіровоградська обл.; *Rozsohovata* (1888, МХГ, ІІІ, 7); 14) л. Чугинки п. Деркулу л. Сіверськ. Дінця п. Дону; *Rozsohovata* (ОГКЕЧС, 142; Машт., Дон, 64); 15) п. Бахтина п. Осколу л. Сіверськ. Дінця п. Дону; *Rozsohovata* (1863, ВТКХГ); *Rozsohovata* (ГОИУ, 210); пор. х. *Rozsohovaty* (ВТКХГ), суч. нп *Rozsohuvate*; 16) п. Береки п. Сіверськ. Дінця п. Дону; *Rozsohovata* (1863, ВТКХГ); *Rozsohovata* (Машт., Дон, 50; ГОИУ, 97); 17) п. Водолажки п. Мажу п. Сіверськ. Дінця п. Дону; *Rozsohovata* (Машт., Дон, 48); *Rozsohovata* (1863, ВТКХГ); 18) п. Журавки л. Євсугу л. Сіверськ. Дінця п. Дону; *Rozsohovata* (1863, ВТКХГ); *Rozsohovata* (ОГКЕЧС, 118); 19) п. Комишної п. Повної л. Деркулу л. Сіверськ. Дінця п. Дону; *Rozsohovata* (1863, ВТКХГ); *Rozsohovata* (ОГКЕЧС; Машт., Дон, 65); *Вили* (1900, СУ, 131); 20) п. Кривого Торця п. Казенного Торця п. Сіверськ. Дінця п. Дону; *Rozsohovata* (1882, ГЕХГ, 110, 114; ГИПБУ—1894, 124); *Rozsohovata* (1863, ВТКХГ; Машт., Дон, 55); *Rozsohovata*, *Rozsohovata*, *Rozsofovato* із *Rozsohuvate* (Експ.); 21) п. Таволжаної л. Дніпра; *Rozsohovata* (ВТКЕГ); 22) р.,

л. Бахмуту п. Сіверськ. Дінця п. Дону; *Росохвата* (КНГ; вище гірла Дальніх Ступок); 23) витік р. Можу п. Сіверськ. Дінця п. Дону; *Росоховатая* (1749, МИКБ, I, 319; «на вершині Мжб, прозиваемою *Росоховатою*»); 24) стр., пр. Сороки л. Собы л. Пд. Бугу; *Росоховата* (Тверит., 25).

**Розсохувате**, **Розсохуватого**, с.; р., п. Дніпра; с. Худяки Черкаськ. р-ну Черкаськ. обл.; *Розсохувате*, *Розсохувате* (1966, МЕ).

**Розсохуватий**, -ого, ч.: 1) потч., пр. Медвинки пр. Хороброї п. Росі п. Дніпра; с. Дмитренки Богуславськ. р-ну Київськ. обл.; *Rosochowaty* (1789, АЮЗР, VII, III, 364); яри: 2) л. Деркулу л. Сіверськ. Дінця п. Дону; *Росоховатий* (ОГКЕЧС, 127; Машт., Дон, 64); *Росоховатий* (ГОБД, 126); пор. с. *Розсохувате* Марківськ. р-ну Ворошиловградськ. обл.; 3) л. Колодязної л. Сухого Торця л. Казенного Торця п. Сіверськ. Дінця п. Дону (Експ.); *Росоховатий* (ГКСЗ; Машт., Дон, 55); 4) л. Лізної л. Деркулу л. Сіверськ. Дінця п. Дону; *Росоховатий* (Машт., Дон, 64); *Росоховатий* (1863, ВТКХГ); 5) п. Бахтина п. Осколу л. Сіверськ. Дінця п. Дону; *Росоховатий* (1863, ВТКХГ; Машт., Дон, 53); *Росоховатий* (ГОИУ, 210); 6) п. Булавинки л. Кринки п. Міусу, вп. в Азовське море; *Росоховатий* (1863, ВТКХГ); 7) п. Горохуватки п. Осколу л. Сіверськ. Дінця п. Дону; *Росоховатий* (Машт., Дон, 53); *Росоховатий* (1863, ВТКХГ); 8) п. Гримучого п. Єсугу л. Сіверськ. Дінця п. Дону (Експ.); *Росоховатий* (Машт., Дон, 61); *Росоховатий* (1863, ВТКХГ); пор. ліс *Розсохуватий* (Експ.); 9) п. Плотви п. Верхньої Дворічної п. Осколу л. Сіверськ. Дінця п. Дону; *Росоховатий* (1863, ВТКХГ); *Росоховатий* (Машт., Дон, 53); 10) п. Середньої Терси п. Нижньої Терси л. Малої Терси л. Вовчої л. Самари л. Дніпра; *Росоховатий* (ВТКЕГ); 11) п. Церковної п. Обитоку п. Деркулу л. Сіверськ. Дінця п. Дону; *Росоховатий* (ОГКЕЧС, 139).

**Розсохуватка**, -и, ж.; рр.: 1) п. Дніпра; с. Трипілля Обухівськ. р-ну Київськ. обл. (Машт., Дн., 52); *Росоховатка*, *Могуловка* (Фунд., 42; Машт., Дн., 52); 2) п. Водолажки п. Можу п. Сіверськ. Дінця п. Дону; *Росоховатка* (1863, ВТКХГ; Машт., Дон, 48).

**Розсо́че**, -ого, с.; потік, л. Чорного Черемошу л. Черемошу п. Пруту л. Дунаю; *Rososec* (SG, I, 799); с. Верхній Ясенів Верховинськ. р-ну Івано-Франківськ. обл. (SG, IX, 766; Нгавес, 71).

**Розсо́шин**, -ого, ч.: 1) б., л. бер. Дніпра, навпроти о. Таволжаного (ВЗК, 202); 2) р., пр. Сухого Омеляничка л. Келебердянськ. Омеляника п. Дніпра; *Розсошинъ* (1876, ПХЕВ, XXII, 400; 1888, МХГ, III, 9) як в. Келебердянськ. Омеляника; *Розсошинъ* (Машт., Дн., 72); смт Онуфрївка Кіровоградськ. обл. (1888, МХГ, III, 9).

**Розсо́шина**, -ої, ж.; р., л. Базавлука в. Дніпра; Дніпропетровськ. обл.; *Розсошина* (Машт., Дн., 88).

**Розсо́ші**, -бш, мн.; б., л. Борової л. Сіверськ. Дінця п. Дону (Експ.); *Росоши* (Машт., Дон, 58).

**Розсо́дівка**, -и, ж.; р., Чернігівська обл.; *Разсудовка* (1742, СВМ, 102).

**Розто́цька Ріка**, -ої -ї, ж.; потік, *Нова Розтока* — присілок с. Верб'яз Воловецьк. р-ну Закарпатськ. обл.; 20-ї рр. XX ст., *Ростотска Рѣка* (Петров, 51).

**Розто́цький**, -ого, ч.; потоки: 1) л. Віжки л. Ужа л. Лабірця п. Бодрого п. Тиси л. Дунаю; с. Кострина Великоберезнянськ. р-ну Закарпатськ. обл.; 30-ї рр. XX ст., *Roztockú*, *Розтоцький* (Wiesner, 43, 63); пор. присілок *Ростока* с. Кострини (Петров, 60); 2) п. Турички п. Тур'ї л. Ужа л. Лабірця п. Бодрого п. Тиси л. Дунаю; с. Тур'ї Ремети Перечинськ. р-ну Закарпатськ. обл.; 30-ї рр. XX ст., *Roztockú*, *Розтоцький* (Wiesner, 58, 63).

**Розто́чка**, -и, ж.; потоки: 1) п. Стрия п. Дністра; між рр. Млинівка і Жижавка; *Росточка* (Машт., ДБ, 11); с. Розгірче Стрийськ. р-ну Львівськ. обл.; *Rostoczka* (SG, IX, 798; XI, 428); пор. ур. *Розто́чки*; 2) пр. Опору п. Стрия п. Дністра; смт Славське Львівськ. обл. (ОКІМ); *Розто́чка* (там же); 3) с. Лімна Турківськ. р-ну Львівськ. обл. (ОАІМ).

**Розто́чки**, -чок, мн.; потоки: 1) п. Лужанки пр. Сівки п. Дністра; *Ростока*, *Roztoka* (Машт., ДБ, 14); нп Витвиці і Розточки Долинськ. р-ну Івано-Франківськ. обл.; як п. Вітвиці л. Свічі п. Дністра (SG, XIII, 682); *Rostoczki* (SG, IX, 798); 2) пр. Павлового пр. Опору п. Стрия п. Дністра; м. Сколе Львівськ. обл.; *Rostoczki* (SG, IX, 798); 3) с. Розлуч Турківськ. р-ну Львівськ. обл. (ОАІМ).

**Розто́ка**, -и, ж.; потоки: 1) л. Варитини л. Бистриці-Тисьменицької п. Дністра; смт Дубляни Самбірськ. р-ну Львівськ. обл.; *Rostoka* (SG, IX, 800); як л. Бистриці-Тисьменицької, а Варилина (зам. Варитини) п. Розтока (Машт., ДБ, 5); 2) л. Пилипця п. Рипинки п. Ріки п. Тиси л. Дунаю; с. Розтока Міжгірськ. р-ну Закарпатськ. обл.; *Розто́цька Ріка*, *Розто́цька Вода* (с. Подобовець; 1971, МЕ); 30-ї рр. XX ст., *Roztoka*, *Розтока* (Wiesner, 49); 3) л. Фалачерського, *Rostoka* (SG, IX, 801); с. Старий Мізунь Долинськ. р-ну Івано-Франківськ. обл.; *Рбстока* (ОКІМ); 4) л. витік Мохнатого л. Ріки п. Тиси л. Дунаю; с. Вучкове Міжгірськ. р-ну Закарпатськ. обл.; *Рюстока* (1971, МЕ); 5) п. Мизуни л. Свічі п. Дністра; с. Вишків Долинськ. р-ну Івано-Франківськ. обл.; *Rostoka* (SG, IX, 802); 6) п. Бистриці-Надвірнянської п. Бистриці п. Дністра; Івано-Франківська обл.; між рр. Чортин і Бухтівель; *Ростока*, *Rostoka* (Машт., ДБ, 18); 7) в. Оленівського п. Великої Пині п. Пині п. Латориці л. Бодрого п. Тиси л. Дунаю; с. Оленеве Свалявськ. р-ну Закарпатськ. обл.; 30-ї рр. XX ст., *Roztoka*, *Розтока* (Wiesner, 56, 63); 8) п. Стрия п. Дністра; с. Вижлів кол. Стрийськ. пов.; суч. Львівська обл.; *Rostoka* (SG, IX, 801); *Ростока*, *Roztoka*, *Ros-*



toka Wuzłowska (Машт., ДБ, 7); 9) п. Стрия п. Дністра; с. Жупани Сколівськ. р-ну Львівськ. обл.; Rostoka (SG, IX, 801); Rostoka, Rostoka Żupańska, *Ростока* (Машт., ДБ, 7); 10) п. Яблуньки п. Стрия п. Дністра; нп Верхня Яблунька і Нижня Яблунька Турківськ. р-ну Львівськ. обл.; Rostoka (SG, III, 345); Rostoka (SG, IX, 801); *Ростока* (Машт., ДБ, 8); 11) пр. Бринівки пр. Головчанки л. Опору п. Стрия п. Дністра; с. Тухолька Сколівськ. р-ну Львівськ. обл.; Rostoka (SG, IX, 801); 12) пр. Гнилої бас. Дністра; кол. с. Гнила Турківськ. р-ну Львівськ. обл.; Rostoka (SG, IX, 801); 13) пр. Млинівки бас. Дністра; нп Сваричів і Брошнів Рожнятівськ. р-ну Івано-Франківськ. обл. (АТПУ — 1969, I, 171); 14) с. Пасічна Надвірнянськ. р-ну Івано-Франківськ. обл.; Rostoka, Rost'oka (Hrabec, 71); 15) с. Смерекове Великоберезнянськ. р-ну Закарпатськ. обл.; 20-і рр. ХХ ст., *Ростока* (Петров, 63); 16) м. Хуст Закарпатськ. обл.; 20-і рр. ХХ ст., *Ростока* (Петров, 9); рр.: 17) л. Бистриці-Тисьменицької п. Дністра; між рр. Великий і Тисний; Львівська обл.; *Ростока*, Rostoka (Машт., ДБ, 5); 18) л. Свічі п. Дністра; Львівська обл.; Rostoka (SG, XI, 642); 19) л. Терелі п. Тиси л. Дунаю; Синевирсько-Полянськ. с/р Міжгірськ. р-ну Закарпатськ. обл.; гирло в ур. Устеріки (Острік'ви); *Ростока* (1972, МЕ); 20-і рр. ХХ ст., *Ростока* (Петров, 21); 30-і рр. ХХ ст., Rostoka, *Ростока* (Wiesner, 47, 63); 20) п. Лужанки пр. Сівки п. Дністра; с. Кальна (поряд із с. *Росточки*) Долинськ. р-ну Івано-Франківськ. обл.; між нп Липа і *Росточки*; Rostoka (SG, IX, 802); Rostoka, *Ростока* (Машт., ДБ, 14); 21) п. рук. Черемошу п. Пруту л. Дунаю; с. Іспас Вишницьк. р-ну Чернівецьк. обл.; гирло навпроти с. Рибне Косівськ. р-ну Івано-Франківськ. обл.; Rostoka (SG, IX, 802); 22) рук. Пруту л. Дунаю; с. Воскресинці Коломийськ. р-ну Івано-Франківськ. обл.; 1968, *Ростока* (ОКІМ); 23) нп Багнувате і Либихора Турківськ. р-ну, Межиброди Сколівськ. р-ну Львівськ. обл. (ОАІМ).

**Розто́ки**, -о́к, *мн.*; потоки: 1) л. Тишівниці п. Стрия п. Дністра; с. Труханів Сколівськ. р-ну Львівськ. обл.; Rostoki (SG, IX, 803); 2) п. Турянки (Топільниці) п. Дністра; с. Тур'є Стросамбірськ. р-ну Львівськ. обл.; Rostoki (SG, IX, 803); *Ростоки* (Машт., ДБ, 2); 3) пр. Рожаночки п. Рожанки п. Стрия п. Дністра; с. Нижня Рожанка Сколівськ. р-ну Львівськ. обл.; Rostoki (SG, IX, 803, 853).

**Розточа́нка**, -и, *ж.*, *р.*, пр. Лужанки пр. Сівки п. Дністра; с. *Росточки* Долинськ. р-ну Івано-Франківськ. обл. (АТПУ — 1969, I, 164).

**Розто́чин**, -а, *ч.*; потік, п. Ясиння л. Списаного п. Яблінки л. Стрия п. Дністра; між рр. Сян і Стрий; кол. с. Нижні Турячки (Турківськ. пов.); суч. Львівська обл. Roztoczyn (SG, III, 469; IX, 798); як л. Списаного; *Росточинъ* (Машт., ДБ, 8).

**Розто́чина**, -и, *ж.*; потоки: 1) л. Оряви л. Опору п. Стрия п. Дністра; Rostoczyna, Roztuczyna (SG, VII, 573; IV, 555); с. Козеве Сколівськ. р-ну Львівськ. обл.; *Росточина* (Машт., ДБ, 11); 2) кол. с. Луг Великоберезнянськ. р-ну Закарпатськ. обл.; 20-і рр. ХХ ст., *Росточина* (Петров, 60).

**Розу́мна**, -ої, *ж.*; **б.**, п. Лозової л. Самари л. Дніпра; *Разумна* (1863, ВТКХГ).

**Розча́на**, -ої, *ж.*; **б.**, пр. Зайцевої п. Бахмуту п. Сіверськ. Дінця п. Дону; *Росчаная* (ДСІО, 25).

**Розчи́нна**, -и, *ж.*; *р.* л. Калинівця л. Гукова л. Пруту л. Дунаю; с. Топорівці Новоселицьк. р-ну Чернівецьк. обл.; *Розчина*; 1912—1914, *Розчина* (Карп., 175—176).

**Розчо́линнець**, -нця, *ч.*; потч., бас. Стогівця л. Білої Тиси л. Тиси л. Дунаю; с. Говерла Рахівськ. р-ну Закарпатськ. обл.; *Розчолинець* (ОАІМ); пор. г. *Розчолини* (Петров, 3, 17).

**Рої́ще**, -а, *с.*; *струм.*, пр. Стрижня п. Десни л. Дніпра; с. *Роїще* Чернігівськ. р-ну й обл.; *Роїще* (1729—1730, ГСМЧП, 32).

**Рока́ч**, -а́, *ч.*; *стр.*, п. Ірпеня п. Дніпра; с. Баланівка Ірпінськ. міськради Київської обл.; *Рокач* (Фунд., 40); *Рокачъ* (Похил., 101; Похил., УКР, 32; Мукалов, 22; Машт., Дн., 50; Макс., Киев., 23); *Рокач* (ОАІМ).

**Рокі́та**, -и, *ж.*; рр.: 1) л. Вербівки п. Есмані л. Клевани п. Сейму л. Десни л. Дніпра; с. Обложки Глухівськ. р-ну Сумськ. обл.; *Рокита* (XVII ст., ОСМ, II, 441; 1866, СНМ, Чр, 27; XIX ст., МОЗУ, XI; Машт., Дн., 225); 2) п. Льви л. Ствиги п. Прип'яті п. Дніпра; *Ракита*, *Ракитна* (Машт., Дн., 145); *Рокитнянка*, *Жовемька* (ОАІМ); *Рокитнівськ.* р-н Ровенськ. обл.; пор. смт *Рокитне* того ж р-ну; 3) п. Східного (Микуличинського) Пруття п. Пруту л. Дунаю; с. Микуличин (кут *Мала Рокита* й *Велика Рокита*) Надвірнянськ. р-ну Івано-Франківськ. обл. (з-під г. *Великої Рокити*); Rokieta-Rokietny (?) (SG, IX, 109, 702; Hrabec, 96); 4) пр. Дніпра; с. *Рокитне-Донівека* Кременчуцьк. р-ну Полтавськ. обл. (1952, МЕ).

**Рокі́ти**, -іт, *мн.*; **б.**, с. Великі Прир'чки Кагарлицьк. р-ну Київськ. обл.; *Рокіти* (1974, Анк.).

**Рокі́тна**, -ої, *ж.*; рр.: 1) л. Ворони п. Бистриці-Надвірнянської п. Бистриці п. Дністра; тече через нп Марківці й Хом'яківка та ін., гирло між нп Пшеничники і Чернолізці Івано-Франківськ. р-ну й обл.; *Рокітна*, Linówka (SG, IX, 708); *Ракитна* (Машт., ДБ, 18); 2) л. Пруту л. Дунаю (КРУ, 28); нп Топорівці й Новоселиця Новоселицьк. р-ну Чернівецьк. обл.; *Рокітна*, *Rakitna* (SG, IX, 108, 708); *Рокитна* (ЗРГО, II, 201, 305); *Ракитна* (Сем, IV, 227; V, 535); 3) п. Перги п. Уборті п. Прип'яті п. Дніпра (КРУ, 84); *Ракитна* (Машт., Дн., 148; Дрозд, МРУ, 379); Олевськ. р-н Житомирськ. обл.; 4) п. Полтви л. Зх. Бугу п. Вісля; *Rokitna*, *Polnański Potok*, Młynówka, Niedzielczyna,

**Pikułówka, Tomkowica, Jaruczowski Kanał, Jaruczówka** (НВ, 147); нп Поляни Золочівськ. р-ну і Полтва Буськ. р-ну Львівськ. обл.; 5) п. Росі п. Дніпра (Фунд., 42); як л. Росі (Машт., Дн., 55); нп Савинці й Житні Гори, гирло в *Рокитне* Рокитнянськ. р-ну Київськ. обл.; *Рокитня* (Фунд., 42); *Ракитна* (Фунд., 42; Машт., Дн., 55; Макс., Киев., 24); *Рокитна* (1854, КГВ, 11, 71); *Рокитна* (Ист. мат., I, 185; Похил., 525; Андр., ЛЮ, карта); *Рокитно* (Величк., 33); *Рокітна* (КРУ, 104); *Рокіта, Ракіта* (1974, МЕ); 6) п. Солотвини п. Зх. Бугу п. Вісли (КРУ, 14); с. Вербяни Буськ. р-ну Львівськ. обл., гирло в м. Буськ; *Rokitna* (SG, IX, 708; III, 351; ІМСУ, Льв, 171); пор. там же с. *Рокитне*; 7) Полтавська обл. (с. *Рокити* кол. Хорольськ. пов.); *Рокитна* (XVII ст., ОСМ, I, 228); пор. с. *Рокита* Великобагачавськ. р-ну тієї ж обл.

**Рокітна Струга**, -ої -и, ж.; р., бас. Стиру п. Прип'яті п. Дніпра; Волинська обл. (кол. Луцьк. пов.); 1524, «к *Рокитной Струзе*» (АЮЗР, VIII, IV, 366).

**Рокітний**, -ого, ч.; потік, с. Микуличин Надвірнянськ. р-ну Івано-Франківськ. обл.; *Rokietny, Rok'lytny* (Hrabec, 96).

**Рокітниця**, -і, ж.; р., Володимирськ. пов. (пор. м. Володимир-Волинський Волинськ. обл.); 1573, *Рокитница* (АЮЗР, VIII, VI, 389).

**Рокітяна**, -ої, ж.; б., с. Худяки Черкаськ. р-ну й обл.; *Рокітяна* (1966, МЕ).

**Рокітянка**, -и, ж.; р., л. Унави п. Ірпеня п. Дніпра; починається біля с. Котлярка Попільнянськ. р-ну Житомирськ. обл.; *Рокітянка* (ОКІМ).

**Рокосів**, -ківі, ж.; потік, с. *Рокосів* Хустськ. р-ну Закарпатськ. обл.; 20-і рр. XX ст., *Рокосів* (Петров, 35); пор. 1300, нп *Rakasz, Rakas, Rakaz* (ОАІМ).

**Рокілова**, -ої, ж.; р., л. Кодими п. Пд. Бугу (Машт., ДБ, 37; Гульд., 38); *Ракулова* (Тверит., 27, 37); с. *Ракулове* Балтськ. р-ну Одеськ. обл.

**Рокіття**, -і, ж.; потік, с. Калини Тячівськ. р-ну Закарпатськ. обл.; 20-і рр. XX ст., (Петров, 11); *Росуцця?* (літ. *Розсіщця*); пор. *Rosusca* (там же).

**Рокішні**, -á, ч.; потік, п. Лімниці п. Дністра; нп Камінь, Перегінське і Берлоги Рожнятівськ. р-ну Івано-Франківськ. обл.; *Rokszyn, Rakszyn, Rukszyn* (SG, V, 696; IX, 716); *Рукшчнь, Rukczyn* (Машт., ДБ, 15).

**Ролісня**, -і, ж.; р., пр. Вересні п. Ужа п. Прип'яті п. Дніпра; *Rolesnia* (SG, IX, 717); Київська обл.

**Ромá**, -й, ж.; р., п. Десни л. Дніпра; с. Шептаки Новгород-Сіверськ. р-ну Чернігівськ. обл.; «при р. *Ромф*» (1729—1730, ГСМНП, 101; 1859, СММ, Чрг, 110; Машт., Дн., 204); *Рома* (1964, МЕ).

**Романілів**, -ова, ч.; р., пр. Яловичори п. Білого Черемошу п. Черемошу пр. Пруту л. Дунаю; с. Шепіт Путильськ. р-ну

Чернівецьк. обл.; *Romaniliv*; 1834, *Romanilow* (Карп., 176).

**Ромáника**, -и, ж.; п. рук. Ворскли л. Дніпра; Котелевськ. р-н Полтавськ. обл.; *Романиха* (Машт., Дн., 75).

**Романішин**, -ого, ч.; потік, с. Розтоки Косівськ. р-ну Івано-Франківськ. обл.; *Romaniszyn* (Hrabec, 113).

**Ромáнів**, -ового, ч.; потоки: 1) п. Лютянки л. Ужа л. Бабірця п. Бодрогу п. Тиси л. Дунаю; с. Люта Великоберезнянськ. р-ну Закарпатськ. обл. (ОАІМ); пор. ур. *Романов* (Петров, 60); 2) с. Зарічече Перечинськ. р-ну Закарпатськ. обл.; *Р'юману(у)* (1973, МЕ); 20-і рр. XX ст., *Романув* (Петров, 68).

**Ромáнівка**, *Ромáнівки*, ж.; 1) б., п. Пільної л. Сіверськ. Дінця п. Дону; *Романовка* (1863, ВТКХГ; Машт., Дон, 44); пор. нп *Ромáновка* (ВТКХГ); Харківська обл.; 2) прот., бас. Снову п. Десни л. Дніпра; с. Єліне Щорськ. р-ну Чернігівськ. обл.; *Романовка* (1966, МЕ); річки: 3) л. Різни л. Ірші л. Тетерева п. Дніпра; Житомирська обл.; *Романовка* (Машт., Дн., 47); 4) л. Тетерева п. Дніпра; Житомирська обл.; *Романівка* Дзержинськ. р-ну Житомирськ. обл.; 5) л. Яланця л. Савранки п. Пд. Бугу; Бершадськ. р-н Вінницьк. обл. (1967, МЕ); *Романовка* (Тр. Под., IX, 775); *Romanówka* (SG, IX, 724); пор. с. *Ромáнівка* того ж р-ну; 6) п. Мошкова л. Шубранця л. Пруту л. Дунаю; м. Чернівці; *Романівка* (Карп., 176); 7) вп. в оз. Бакальське; Славнівськ. с/Р Роздольненськ. р-ну Кримськ. обл. (ОАІМ); 8) с. Прутівка Снятинськ. р-ну Івано-Франківськ. обл.; *Романівка* (ОКІМ).

**Ромáнівська**, -ої, ж.; 66.: 1) л. Великого п. Айдару л. Сіверськ. Дінця п. Дону; *Романовская* (Машт., Дон, 60); *Романівка* (ДСГМ); 2) п. Бригаю п. Береги п. Сіверськ. Дінця п. Дону; *Романовская* (1863, ВТКХГ; Машт., Дон, 50).

**Романівський**, -ого, ч.; потоки: 1) п. Тур'ї л. Ужа л. Лабірця п. Бодрогу п. Тиси л. Дунаю; с. Порошкове Перечинськ. р-ну Закарпатськ. обл.; *Роман'ус'кий, Ромáну(у)* (1972, МЕ); 30-і рр. XX ст., *Romaniv, Романов* (Wiesner, 58, 63); 2) л. Лазі Воловецьк. р-ну Закарпатськ. обл.; *Роман'іс'кий* (1973, МЕ).

**Романівці**, -ів, мн.; потік, л. Ріки п. Тиси л. Дунаю; с. Верхній Бистрий Міжгірськ. р-ну Закарпатськ. обл. (1971, МЕ); 60-і рр. XIX ст., *Romanovcs* (Петров, 6).

**Ромáнка**, -и, ж.; потік, с. Тернове Тячівськ. р-ну Закарпатськ. обл.; 20-і рр. XX ст. (Петров, 27).

**Романківська**, -ої, ж.; б., п. Дніпра; Верхньодніпровськ. р-н Дніпропетровськ. обл.; *Романковская* (1697, ВЗК, 203).

**Ромáнова**, -ої, ж.; б., п. Лозової п. Луганчина п. Сіверськ. Дінця п. Дону (ВТКЕГ; Машт., Дон, 62); у верхів'ї нп *Романенкова* (1863, ВТКХГ).

**Ромáновець**, -івця, ч.; потік, вп. в кан. Мертвіця л. витоку р. Серньої п. Чаронди

п. Тиси л. Дунаю; нп Залужжя Мукачівськ. і Горбок Іршавськ. р-ну Закарпатськ. обл.; *Романівський Потік*; *Ром'яновиц*, *Романіуський Потік* (1972, МЕ); 30-і рр. ХХ ст., *Roman*, *Roman* (Wiesner, 54, 63); *Román* (КРУ, 22); пор. ур. *Романовец* (Петров, 51).

**Романців**, -ёвого, ч.; потік, с. Заріччя Надвірнянськ. р-ну Івано-Франківськ. обл.; 1788, Potok Romanciów, Romanciów, (Hrabec, 111).

**Ромáхів**, -ового, ч.; яр, л. Мокрої Козинки л. Білої п. Айдару л. Сіверськ. Діниця п. Дону (ДСГМ); *Ромáхов* (АС); Ворошиловградськ. обл.

**Ромашáнський**, -ого, ч.; руч., с. Жуківці Обухівськ. р-ну Київськ. обл.; *Ромашáнський* (ОКІМ).

**Ромáшкове**, -ого, с.; потік, смт Воловець Закарпатськ. обл.; 20-і рр. ХХ ст., *Ромашково* (Петров, 53).

**Ромáщин**, -ого, ч.; яр, л. Плотви л. Вовчої п. Сіверськ. Діниця п. Дону; *Ромашкинъ* (1863, ВТКХГ); *Романкин* (Машт., Дон, 44).

**Ромён**, -мнá, ч.: 1) р., п. Сули л. Дніпра; початок у Конотопськ. р-ні, гирло біля м. Ромни Сумськ. обл., «ко *Ромну*» (1095, ПСРЛ, I, 241); *Rumpe Suche* (Кордт, № 37); *Ромень* (1852, Ар., III, 327); *Большой Ромень*, *Ромонъ* (*Ромень*); *Сухой Ромень*, *Rumpe Suche* (Машт., Дн., 59); *Рамон*, *Ромонь* (XVII ст., КБЧ, 108, 107); 2) руч., с. Тиниця Бахмацьк. р-ну Чернігівськ. обл.; «при руч. *Ромнѣ*» (1859, СНМ, Чрг, 70); *Сухой Ромень* (1782, Кордт, № 32; Стрижак, НРП, 59).

**Ромківська Криниця**, -ої -і, ж.; руч., пр. Нетриусу л. Сіверськ. Діниця п. Дону (ДСГМ); Донецька обл.

**Ронка**, -и, ж.; р., пр. Псла л. Дніпра; м. Гадяч Полтавськ. обл.; *Ронка* (1782, Кордт, № 32); можливо, суч. р. *Грунь*.

**Ропá**, -й, ж.; р., л. Гнилої л. Стрия п. Дністра; *Ропá* (КРУ, 34); між рр. Лавок і Бориня; *Ропá* (Машт., ДБ, 8); як л. Яворівки; *Рора* (SG, IX, 740); нп Яворів і Сянки Турківськ. р-ну Львівськ. обл.; *Рора* (ОІАМ).

**Ропінний**, -ого, ч.; потоки: 1) л. Ільці л. Чорного Черемошу л. Черемошу п. Пруту; смт Верховина Івано-Франківськ. обл.; *Ropiņu* (SG, IX, 744); 2) пр. Сопівки л. Лючки л. Пістинки п. Пруту л. Дунаю; с. Слобода (кол. Слобода-Рунгурська) Коломийськ. р-ну Івано-Франківськ. обл. (ліс *Ропá*); *Ropienny*, *Mały Suchi* (SG, IX, 744).

**Ропоту́ка**, -и, ж.; р., п. Ятрані п. Сняхоки л. Пд. Бугу; *Ропоту́шка* (1970, МЕ); *Ропотуха* (Похил., 371—372); *Ropotucha* (SG, IX, 746); с. *Ропотуха* Уманськ. р-ну Черкаськ. обл.

**Ропочів**, -ёва, ч.; р., л. Сучави п. Серету л. Дунаю; кол. с. *Ропочів* Путильськ. р-ну Чернівецьк. обл.; як Селятин (Селѣтинъ)—1490, «до обрѣтше *Селѣтина*, а от толѣ до Сучавѣ»; 1783, Ropocel; 1886, Ropoczel; 1908, Ropocelul; 1909, Ropocziwska werszud; 1912—1914, *Ропочівска*; 1919, Ropocel; *Ропо-*

*чів(ка)*, *Ропочівська* (Карп., 177); *Ропочів* (Карп., ТГР, 58); Ropoczel (SG, IX, 745; XI, 547).

**Ропочівка**, -и, ж.; потік, п. *Ропочева* л. Сучави п. Серету п. Дунаю; с. Селятин Путильськ. р-ну Чернівецьк. обл.; 1909, Ropocziwka (Карп., 177; Карп., Серет, 94).

**Роп'яний**, -ого, ч.; потік, п. Тересви п. Тиси л. Дунаю; с. Добрянське Тячівськ. р-ну Закарпатськ. обл.; *Ропл'ан'ий* (1972, МЕ); пор. дж. *Рора* (Петров, 18).

**Росáва**, -и, ж.; рр.: 1) л. *Росі* п. Дніпра; Кагарлицьк. і Миронівськ. р-ни Київськ. обл., Канівськ. р-н Черкаськ. обл.; *Ressana* (do rzeki Ressayeu); 1620, АЮЗР, VII, III, 58); *Rosawa* (Кордт, № 3); *Россова* (Машт., Дн., 56); *Росава* (Яск., ИКА, 23; Фунд., 43; Машт., Дн., 56); *Разава*, *Росова* (Сам., 140); *Русова* (Пам., I, 3); *Рослава*, *Русановъ* (Грабянка, 225); *Rasawa* (1765, АЮЗР, VII, III, 46; Grab., 65); *Rassava* (1796, Инв., кн., 31); *Росава* (Андр., ЛЮ, карта; Велич., 27); *Рясова* (1709, Похил., 50); *Расава* (Похил., 57; Черкащина, 81; ОКІМ); *Расава* (СНМ, Кв, 37; Петров, 67); *Расава* (ОКІМ); *Росава* (1953, МЕ); *Росáва*, *Раса́ва* (1974, Анк.); пор. с. *Росава* Миронівськ. р-ну Київськ. обл.; 2) п. Десни л. Дніпра; с. Блестова Новгород-Сіверськ. р-ну Чернігівськ. обл.; *Росава* (XVII ст., ОСМ, I, 218).

**Росáвка**, -и, ж., рр.: 1) л. *Росави* л. *Росі* п. Дніпра; с. *Расава* Кагарлицьк. р-ну Київськ. обл.; *Росава* (Машт., Дн., 56); *Раса́ва* (1974, Анк.); 2) л. Хороброї п. *Росі* п. Дніпра; с. Киданівка Богуславськ. р-ну Київськ. обл.; *Rassawka* (1789, АЮЗР, VII, III, 364).

**Росёнський**, -ого, ч.; потік, л. Бистриці-Солотвинської л. *Бистриці* п. Дністра; між рр. Горішній і Саджавка; *Розенскій* (Машт., ДБ, 19); як пр. Саджавки п. Золотої Бистриці; початок у нп Глибівка, гирло в Богородчани Івано-Франківськ. обл.; пор. с. *Росіальна* Богородчанськ. р-ну тієї ж обл.; *Roseński* (SG, IX, 754).

**Російнка**, -и, ж.; р., пр. *Роськи* п. *Росі* п. Дніпра; м. Тетіїв Київськ. обл.; *Росинька* (ОКІМ).

**Росла́вка**, -и, ж.; рр.: 1) п. Віти п. Дніпра; нп *Рославичі* й Гвоздів Васильківськ. р-ну Київськ. обл.; *Рословка* (1574, АЮЗР, VII, I, 242); *Рославецъ* (1766, ОКІМ); *Рославка* (1766, ОКІМ; Похил., 35; Похил., УКР, 115; Машт., Дн., 51); *Понурка* (Де-ла-Флиз, 490; СНМ, Кв, 15, 23); *Росла́вка* (ОКІМ); 2) л. рук. Стрия п. Дністра; с. Добрян Стрийськ. р-ну Львівськ. обл.; *Roslawka* (SG, IX, 758).

**Росомáнець**, -áнця, ч.; потік, с. Рожнів Косівськ. р-ну Івано-Франківськ. обл.; 1788, Potok Rosomaniec (Hrabec, 121).

**Росóнова**, -ої, ж.; б., п. Мокрої Московки л. Дніпра (ВТКЕГ; 1898, ГИАУ, 273); Запорізька обл.

**Ростáвиця**, -і, ж.; р., л. *Росі* п. Дніпра; Вінницьк., Житомирськ. і Київськ. обл.; *Раставиця* (1597, Похил., 493); *Rastawica*

(1598, *Žg. dz.*, XXI, 20; 1792, АЮЗР, V, I, 565); *Rastawatyca* (1607, *Žg. dz.*, XXI, 115); *Rostawica* (Кордт, № 4, 9); *Rastowica* (Ляск., ИКА, 23; Grab., 84); *Роставица* (Фунд., 42; Машт., Дн., 54); *Раставица* (Похил., 198; Андр., ЛЮ, карта; Машт., Дн., 54); *Ростовица*, *Растовица* (Машт., Дн., 54); *Rostowka* (Rulik., ОРК, 51); *Роставиця* (Величк., 28); *Роставиця* (КРУ, 103); Поч. (верхів'я р.; ОКІМ); *Ростовиця* (1962, МЕ; Петров, 67); *Раставиця* (1964, МЕ; 1974, Анк.); *Раставиця* (1974, МЕ); пор. с. *Роставиця* Ружинськ. р-ну Житомирськ. обл.

**Ростася**, -і, ж.; р., пр. Уборті п. Прип'яті п. Дніпра; с. Журжівичі Олевськ. р-ну Житомирськ. обл.; *Rostasia* (SG, XIV, 869); 1888, «с. Журжівичі при рч. *Ростябъ*» (Теодор., I, 416).

**Ростимир**, -а, ч.; потік, л. витік р. Полуя л. Старої л. Латориці л. Бодрогоу п. Тиси л. Дунаю; с. Шапливе Мукачівськ. р-ну Закарпатськ. обл.; 60-і рр. XIX ст., *Rostimir* (Петров, 48); 30-і рр. XX ст., *Rostimir*, *Ростимир* (Wiesner, 57, 63).

**Рось**, -і, ж.; п. Дніпра; Вінницька, Київська і Черкаська обл.; *Ръсь* («на устьи *Ръси*», під 980, ИЛ, 51); *Рсь* (1031, ИЛ, 105; 1536, АЮЗР, VII, I, 71); *Рша* (1031, Барс., 177); *Рось* (1095, ИЛ., 159; Барс., 177; 1648, Величк., 9; 1669, Сам., 105; МЮР, I, 154; Величк., 25; 1966, МЕ; як ч. роду — Зуев, 222); *Рьсь* (1174, ИЛ, 387); *Русь*, *Урсь* (Ук. ПСРЛ, 395); *Ros* (Кордт, № 3; Ляск., ИКА, 17); *Rossa*, *Rouss* (Кордт, № 41, 10); *Росса* (Фунд., 40); *Росъ* (Ляск., ИКА, 17; 1770 Месяцеслов, карта); *Розань* (Макс., Дн., 187); *Росвъ* (Фунд., 42); *Росвь* (1859, КГВ, № 24; Макс., Прил., 75; Филиппченко, 9); *Роса* (1874, ЦДІАК, ф. 486, оп. 1, од. зб. 16522); *Русіта* (Величк., 26); *Росявиця* (с. Ординці; ПУОК, X, 30).

**Роська**, -и, ж.; р., п. Росі п. Дніпра; Вінницька і Київська обл.; *Роська* (Ляск., ИКА, 17; Похил., 451; Андр., ЛЮ, карта; Машт., Дн., 54; Макс., Киев., 49; Величк., 31); *Роска* (1779, Исл.); *Росвь* (Фунд., 40); *Малая Рось* (Макс., Киев., 25); *Босий Брід* (Величк., 31); *Самець* (1962, МЕ); *Роська* (ПУОК, X, 30; 1974, Анк.).

**Ротічка**, -и, ж.; потік, л. Бенева л. Суkelю л. Свічі п. Дністра; с. Тисів Долинськ. р-ну Івано-Франківськ. обл.; *Rotycka* (SG, I, 133; IX, 813).

**Ротницька**, -ої, ж.; р., л. Могилянки л. Ужа п. Прип'яті п. Дніпра; *Ротницька* (Машт., Дн., 155); Коростенськ. р-н Житомирськ. обл.

**Ротундінський**, -ого, ч.; потік, с. Вільшанка Крижопільськ. р-ну Вінницьк. обл. (ОКІМ).

**Робул**, -у, ч.; потік, п. Малою Грамітного л. Грамітного п. Пробійни л. Білого Черемошу п. Черемошу п. Пруту л. Дунаю; с. Грамотне Верховинськ. р-ну Івано-Франківськ. обл. (МКур.).

**Ройтин**, -а, ч.; р., пр. Карбового п. Зх. Бугу п. Вісли; *Rojatyn* (НВ, 150); Сокальськ. р-н Львівськ. обл. (SG, XI, 722); 1546, *Роятына* (ОКІМ); пор. с. *Роятим* того ж р-ну.

**Рубана**, -ої, ж.; р., л. Сироватки л. Псла л. Дніпра; Сумськ. р-н і обл.; *Рубана* (Машт., Дн., 68).

**Рубаннийстий**, -ого, ч.; потік, л. витік Хлівничого л. Липчі п. Ріки п. Тиси л. Дунаю; с. Липецька Поляна Хустськ. р-ну Закарпатськ. обл.; *Рубаннийстий* (1971, МЕ).

**Рубанів**, -ового, ч.; яр, п. Айдару л. Сіверськ. Дінця п. Дону; *Рубанов* (Машт., Дон, 60); *Зрубаний*, *Зрубаний Ліс*; пор. ліс *Зрубаний* (Експ.).

**Рубанівський**, -ого, ч.; потоки: 1) л. Бельмеджівського л. Білого Черемошу п. Черемошу п. Пруту л. Дунаю; с. Стабнів Верховинськ. р-ну Івано-Франківськ. обл.; *Рубанійський* (МКур.); 2) с. Микуличин Надвірнянськ. р-ну Івано-Франківськ. обл.; *Rubaniwskij Potik*; *Potik Rubaniwskij* (Hrabec, 62, 115).

**Рубанка**, -и, ж.; р., п. Хоролу п. Псла л. Дніпра; с. Овеча Недригайлівськ. р-н Сумськ. обл.; *Рубанка* (1785, ОРЧН, 24; 1862, СНМ, Пл, 207; 1863, АСПГ, 48; Машт., Дн., 71); пор. с. *Рубанка* того ж р-ну.

**Рубанова**, -ої, ж.; б., л. Широкої л. Самари л. Дніпра (ВГІНУ, 112); *Рубанова* (там же).

**Рубіжка**, -и, ж.; р., л. Вербчі п. Титиви п. Снобу п. Десни л. Дніпра; Городнянськ. р-н Чернігівськ. обл.; *Рубежєвка* (1729—1730, ГСМНП, 188); *Рубежка*, *Рубежъ* (Машт., Дн., 210).

**Рубіжна**, -ої, ж.; бб.: 1) л. Айдару л. Сіверськ. Дінця п. Дону; *Рубежная* (Машт., Дон, 61); 2) л. Великої Кам'янки п. Сіверськ. Дінця п. Дону (Експ.); *Рубежная* (1837—1839, Ле-Пле; Машт., Дон, 66); 3) л. Дурної Стінки п. Комишної п. Повної л. Деркулу л. Сіверськ. Дінця п. Дону; *Рубежная* (ОГКЕЧС, 163; Машт., Дон, 65); 4) п. Сіверськ. Дінця п. Дону; *Рубежная* (1749, МИКБ, I, 306, 309; 1863, ВТКХГ; Машт., Дон, 44); пор. сл. (у XVIII ст. — сл-ка) *Рубежная* (біля гирла) (ВТКХГ); суч. с. *Рубіжне* (АТПУ—1969, I, 416); 5) р., л. рук. Ворскли л. Дніпра; Котеляєвськ. р-н Полтавськ. обл.; *Рубежная* (ОХГ, 20); *Рубіжна* (Машт., Дн., 75).

**Рубіжниця**, -і, ж.; р., л. Ірші л. Тетерева п. Дніпра; нп Мелені Коростенськ. і Чоповичі Малинськ. р-нів Житомирськ. обл. (Нов., 691); *Rubeznica* (1683, АЮЗР, IV, I, 183); *Рубежниця* (Похил., УКР, 226—227).

**Рубішня**, -і, ж.; р., п. Вересні п. Ужа п. Прип'яті п. Дніпра (Макс., Киев., 20); *Рубешни*, *Рубішка* (Машт., Дн., 159); *Rubiesznia* (SG, IX, 877; XIII, 226); Іванківськ. р-н Київськ. обл.

**Рублена**, -ої, ж.; б., л. Сухого Торця л. Казенного Торця п. Сіверськ. Дінця

п. Дону; *Рубленая* (1863, ВТКХГ); *Рубленная* (ГКСЗ); *Дубленная* — помилк. (Машт., Дон, 55).

**Рублена Криниця**, -ої -і, ж.; б., п. Крички п. Міусу, вп. в Азовське море; *Рубленая Криниця* (1853, ВТКЗВД).

**Рубна**, -ої, ж.; б., л. Розсипної п. Міусу, вп. в Азовське море; *Рубная* (1853, ВТКЗВД).

**Рубча**, -і, ж.; р., л. Бобра п. Случі п. Горині п. Прип'яті п. Дніпра; *Рубча* (Машт., Дн., 169); Березнівськ. р-н Ровенськ. обл.; пор. с. *Рубче* Ровенськ. р-ну й обл.

**Рубченка**, -и, ж.; р., л. Росі п. Дніпра; Володарськ. р-н Київськ. обл.; *Рубченка* (Фунд., 42; Машт., Дн., 54; Макс., Киев., 24; Велич., 25); *Рубчанка* (Петров, 68); *Рубченка* (КРУ, 102); пор. с. *Рубченки* Володарськ. р-ну Київськ. обл.

**Руга**, -и, ж.; р., л. Ужа п. Прип'яті п. Дніпра; *Руга* (Машт., Дн., 154); Ємільчинськ. р-н Житомирськ. обл.

**Рудá**, -й (-ої), ж.; бб.: 1) п. Каратюка л. Берди, вп. в Азовське море; *Рудая* (1862, ВТКХГ; 1898, ГИАУ, 292); Запорізька обл.; 2) у межириччі Словечни і Жолоні п. Прип'яті п. Дніпра; с. Покалів Овруцьк. р-ну Житомирськ. обл. (1962, МЕ); 3) с. Врублівка Держинськ. р-ну Житомирськ. обл. (1973, МЕ); 4) с. Горбулів Черняхівськ. р-ну Житомирськ. обл.; *Рудá* (1962, МЕ); пор. с. *Рудня* того ж р-ну; 5) м. Знам'янка Кіровоградськ. обл.; *Рудая* (СНМ, Хрс, 41); 6) л. Тлумача п. Дністра; *Ruda* (Машт., ДБ, 20); нп Надорожна Тлумачьк. р-ну Івано-Франківськ. обл., м. Тлумач; *Ruda* (SG, IX, 891; XII, 347); 7) п. Серету л. Дністра; нп Покропивна Козівськ. р-ну Тернопільськ. обл., Довжанка, Петриків, Острів і Велика Березовиця Тернопільськ. р-ну й обл.; *Ruda* (SG, IX, 891; X, 444); 8) вп. в оз. Балта-Писк на л. бер. Пруту л. Дунаю; с. Зелений Гай Новоселицьк. р-ну Чернівецьк. обл.; 1726, *Rudii*, *Пєрбул Рудá* (Карп., 178); як л. Пруту (Сем., V, 535); рр.: 9) л. Дігтярні пр. Ромна п. Сули л. Дніпра; с. Рубанка Бахмацьк. р-ну Чернігівськ. обл.; *Рудая* (1785, ОРЧН, 21); 10) л. Дніпра; Київська обл.; *Руда* (Машт., Дн., 53); 11) л. Клевені п. Сейму л. Десни; *Руда* (Машт., Дн., 225); Путивльськ. р-н Сумськ. обл.; 12) л. Леглиха л. Бистрої п. Дніпра; нп Юшки і Стайки Кагарлицьк. р-ну Київськ. обл.; *Руда* (1766, ОКІМ; Машт., Дн., 52); *Рудка* (СНМ, Кв, 29); *Рудá* (1975, Анк.); 13) л. Машюли л. Лемки л. Чечви л. Лімниці п. Дністра; Івано-Франківська обл.; *Ruda* (SG, III, 257); 14) л. Переводу п. Лисогору п. Сули л. Дніпра; Чернігівська обл.; *Руда*, *Рудая* (1848, ВСОРИ, ПГ, 13; 1852, Ар., III, 36; Машт., Дн., 61); *Яблоновка* (1852, Ар., III, 36); 15) л. Пд. Бугу; Хмельницьк. р-н Вінницьк. обл. (ОАІМ; Тверит., 25); *Крит* (ПУОК, X, 25); 16) л. Пруту л. Дунаю; с. Нелипівці Кельменецьк. р-ну Чернівецьк. обл. і в МРСР; *Руда* (Карп., 178); 17) л. Росі п. Дніпра; протікає

в с. *Руде Село*, гирло в с. Косівка Володарськ. р-ну Київськ. обл.; *Руда* (Фунд., 42; Похил., 243; Андр., ЛЮ, карта; Макс., Киев., 24); *Злодѣвка* (Машт., Дн., 54); *Рудка* (1974, МЕ); 18) л. Сниводи л. Пд. Бугу; с. Іванів Калинівськ. р-ну Вінницьк. обл. (1967, МЕ); *Ruda* (SG, IX, 890); 19) л. Сучави л. Серету л. Дунаю; с. Старий Вовчинець Глибоцьк. р-ну Чернівецьк. обл.; 1907, *Ruda* (Карп., 178); 20) п. Хоролу п. Псла л. Дніпра; Полтавська обл.; *Руда* (1848, ВСОРИ, ПГ, 14); 21) л. Хомори л. Случі п. Горині п. Прип'яті п. Дніпра (Машт., Дн., 164); Ізяславськ. і Шепетівськ. р-ни Хмельницьк. обл.; 22) п. Білоусу п. Десни л. Дніпра; с. Новий Білоус Чернігівськ. р-ну і обл.; «при р. *Рудѣ*» (1765, ОРОМ, ЧП, 84; XIX ст., МОЗУ, 1); *Окопна Струга* (Машт., Дн., 211); пор. с. *Рудка* (там же); 23) п. Витекли л. Сниводи л. Пд. Бугу; нп Клітенка, Кропивна, Ступник і Великий Острожок Хмельницьк. р-ну Вінницьк. обл.; *Ruda* (SG, IX, 890); 24) п. Дніпра; між рр. Трубіж і Канівка; Черкаська обл. (ОАІМ); *Руда* (Машт., Дн., 53); *Рудá* (ОКІМ); 25) п. Здвижу п. Тетерева п. Дніпра; Житомирська обл.; *Руда*, *Очеретянка* (СНМ, Кв, 39; Машт., Дн., 48); 26) п. Ів'янки п. Тетерева п. Дніпра; Житомирська обл.; *Бродовка* (СНМ, Кв, 234); *Руда* (Машт., Дн., 45); пор. с. *Рудня* Коростинівськ. р-ну Житомирськ. обл.; 27) п. Ірпеня п. Дніпра; Житомирська обл.; *Руда* (Фунд., 41; Машт., Дн., 49; Макс., Киев., 23); 28) п. Постолювої л. Пд. Бугу; нп Нападівка, Радівка і Софіївка Калинівськ. р-ну Вінницьк. обл.; *Ruda* (SG, IX, 890); 29) п. Пустохи л. Гуйви п. Тетерева п. Дніпра; Житомирська обл.; *Руда* (Машт., Дн., 44); 30) п. Случі п. Горині п. Прип'яті п. Дніпра (Машт., Дн., 163; Дрозд, МРУ, 233); Держинськ. р-н Житомирськ. обл.; 31) п. Совиці л. Пруту л. Дунаю; нп Шишківці й Киселів Кіцманськ. р-ну Чернівецьк. обл.; 1767, *Ruda* (Карп., 177); 32) п. Трубежа л. Дніпра; Київська обл.; *Плюска Руда* (1147, Барс., 178; XVII ст., АЮЗР, VII, I, 346); 33) п. Удаю п. Сули л. Дніпра; с. Остапівка Варвинськ. р-ну Чернігівськ. обл.; *Рудая* (1785, ОРЧН, 15; 1848, ВСОРИ, ПГ, 13); *Рудая* (1886, Гуров, 475); *Рудка*, *Руда* (1852, Ар., III, 37); 34) п. Ушиці л. Дністра; нп Солобківці й Тарасівка Ярмолинецьк. р-ну Хмельницьк. обл. (1825, Подр. Подол.); *Рудка* (ОКІМ); 35) пр. Горині п. Прип'яті п. Дніпра (Дрозд, МРУ, 140); с. Васківці Ізяславськ. р-ну Хмельницьк. обл.; 1893, «при р'чкѣ *Руда*» (Теодор., III, 433); 36) пр. *Кривої Руди* пр. Сули л. Дніпра; Хорольськ. р-н Полтавськ. обл. (1848, ВСОРИ, ПГ, 12; 1852, Ар., III, 37); 37) пр. Лисогору п. Сули л. Дніпра; с. Болотниця Талалаївськ. р-ну Чернігівськ. обл.; *Руда* (1786, Шаф., 552); 38) пр. Вівнянки пр. Псла л. Дніпра; Полтавська обл. (1848, ВСОРИ, ПГ, 14); 39) пр. Ромна п. Сули л. Дніпра; початок біля нп Тере-

шиха Бахмацьк. р-ну, гирло в Рябухи Талалаївск. р-ну Чернігівськ. обл.; *Руда* (1786, Шаф., 552); 40) пр. Сніводи; нп Антонопіль і Шепіївка Калинівськ. р-ну Вінницьк. обл.; *Ruda* (SG, IX, 890); 41) пр. Сноу п. Десни л. Дніпра; с. Великий Листвен Городнянськ. р-ну Чернігівськ. обл.; *Рудая* (1785, ОРЧН, 9); 42) пр. Уборті п. Прип'яті п. Дніпра (Машт., Дн., 147); Ємільчинськ. р-н Житомирськ. обл.; 43); бас. Луги п. Зх. Бугу п. Вісли; с. Завидів Іваничівськ. р-ну Волинськ. обл.; *Ruda* (SG, XIV, 491); 44) с. Меделівка Радомишльськ. р-ну Житомирськ. обл.; *Руда* (1962, МЕ); пор. с. *Рудня-Городецька* Радомишльськ. р-ну тієї ж обл.; 45) с. Несвоя Новоселицьк. р-ну Чернівецьк. обл. (1432, Карп., ТСР, 39); 46) с. П'ятигори Тетіївськ. р-ну Київськ. обл.; *Rudá* (1974, Анк.).

**Рудавець**, -вця, ч.; потік, л. Голятинки п. Ріки п. Тиси л. Дунаю; с. Майдан Міжгірськ. р-ну Закарпатськ. обл.; *Рудавський Потік*, *Руд'аиц'*, *Руд'аис'кий П'в-т'ик* (1971, МЕ); 60-і рр. XIX ст., *Rudavec* (Петров, 17); 20-і рр. XX ст., *Рудавец* (там же); 30-і рр. XX ст., *Rudavec*, *Рудавець* (Wiesner, 49, 63); пор. присілок *Рудавець* с. Майдан (Петров, 17).

**Рудавиця**, -і, ж.; р., л. рук. Грезлі л. Ужа п. Прип'яті п. Дніпра; *Рудавица* (Машт., Дн., 158); Народицьк. р-н Житомирськ. обл.

**Рудавка**, -и, ж.: 1) потік, п. Стривігору (Стрв'яжу) л. Дністра (Машт., ДБ, 8); с. Смільниця Старосамбірськ. р-ну Львівськ. обл.; *Rudawka* (SG, IX, 905; XI, 425); рр.: 2) п. Дерев'янки л. Свині п. Рати л. Зх. Бугу п. Вісли; *Rudawka* (НВ, 149); Нестеровськ. р-н Львівськ. обл.; 3) п. Іллі л. Ужа п. Прип'яті п. Дніпра; *Рудава* (Машт., Дн., 159; Макс., Киев., 20); *Rudawka* (SG, III, 259); Поліськ. р-н Київськ. обл.; 4) руч., с. Четвертинівка Тростянецьк. р-ну Вінницьк. обл. (Гульдм., 361).

**Рудá-Кам'янка**, -й -и, ж.; р., л. Гнилоп'яті п. Тетерева п. Дніпра; Житомирськ. р-н і обл.; *Рудая Каменка* (Машт., Дн., 44).

**Рудá-Криниця**, -й -і, ж.; руч., пр. Деркулу л. Сіверськ. Дінця п. Дону (ДСГМ); Ворошиловградська обл.

**Рудá-Лозова́**, -й -бі, ж.; р., пр. Хоролу п. Псла л. Дніпра; *Руда-Лозова* (1848, ВСОРИ, ПГ, 14; 1852, Ар., III, 39); Полтавська обл.

**Рудáчка**, -и, ж.; потік, л. Верещиці л. Дністра; *Рудачка* (Машт., ДБ, 4); пор. с. *Руда* Яворівськ. р-ну Львівськ. обл.; *Rudaczka*, *Sawina* (SG, IX, 900; X, 347; XIII, 229).

**Рудашів**, -євого, ч.; яр, л. Крайньої Балаклійки пр. Балаклійки л. Сіверськ. Дінця п. Дону; *Рудашевъ* (1863, ВТКХГ; Машт., Дон, 49); *Рудой* (1845, КОЧ); Харківська обл.

**Рудева**, -ої, ж.; б., л. Кільчені п. Самари л. Дніпра (ВТКЕГ); Дніпропетровська обл.

**Рудéнка**, -и, ж.; р., бас. Стиру п. Прип'яті п. Дніпра; с. Березівка Радехівськ. р-ну Львівськ. обл. (ІМСУ, Льв, 635; 1966, МЕ).

**Рудéнкува**, -ої, ж.; б., л. Очеретуваої л. Гайчура л. Вовчої л. Самари л. Дніпра (1898, ГИАУ, 78—79); Дніпропетровська обл.

**Рудéнька**, -ої, ж.; р., с. Нагірне (кол. Угерці) Самбірськ. р-ну Львівськ. обл.; пор. там же кол. с. *Rudeńka*, *Rudenka*, *Łęki* (SG, IX, 909).

**Рудéцький**, -ого, ч.; потік, л. Пруту л. Дунаю; нп Ценява, Матеївці й Замулинці Коломийськ. р-ну Івано-Франківськ. обл.; *Rudecki potok*, *Rutka*, *Rudka* (SG, IX, 908).

**Рудий**, -ого, ч.: 1) потік, л. Дністра; між рр. Викорівка і Берест; *Рудий* (Машт., ДБ, 23); нп Мельниця-Подільська і Вільховець Боршівськ. р-ну Тернопільськ. обл.; *Rudy* (SG, IX, 946—947); яр.: 2) п. Великої Долини п. Рогані л. Уди п. Сіверськ. Дінця п. Дону; *Рудой* (1863, ВТКХГ; Машт., Дон, 47); 3) п. Рогані л. Уди п. Сіверськ. Дінця п. Дону; *Рудий* (1845, ПОЧ); *Рудой* (1863, ВТКХГ; Машт., Дон, 47); *Рудка* (1787, АХН, КХУ).

**Рудий Брід**, -ого Броду, ч.: 1) руч., бас. Ужа п. Прип'яті п. Дніпра; с. Заріччя Коростенськ. р-ну Житомирськ. обл. (ОАІМ); 2) р., п. Дніпра; с. Совки (тепер околиця м. Києва); *Руди Брідъ* (Де-ла-Флиз, 746).

**Рудий Ярб**, -ого -а, ч.; руч., л. Кринки п. Міусу, вл. в Азовське море (Експ.); нижче с. Велике Мішкове Амвросіївськ. р-ну Донецьк. обл.

**Рудилівка**, -и, ж.; потік, л. Пруту л. Дунаю; нп Коломия і Корнич Коломийськ. р-ну Івано-Франківськ. обл.; *Rudyłówka*, *Rudyłówka* (SG, IX, 108, 947).

**Рудинка**, -и, ж.; р., бас. Горині п. Прип'яті п. Дніпра; кол. Степанськ. р-н Ровенськ. обл. (ТФ, II, 563).

**Рудів**, -євого, ч.; яр, л. Борової л. Сіверськ. Дінця п. Дону; *Рудев* (Машт., Дон, 58); *Рудів Ліс*, *Рудбій*, *Рудбій Ліс* (Експ.); пор. сл. *Рудева* (*Рудевка*) (ОГКЕЧС, 64), вона ж с. *Рудовка* (*Рудева*) (АС), суч. с. *Рудівка* Сватівськ. р-ну Ворошиловградськ. обл.; ліс *Рудів* або *Рудбій* (Експ.).

**Рудівка**, -и, ж.; р., л. Переводу п. Удаю л. Сули л. Дніпра; с. *Рудівка* Прилуцьк. р-ну Чернігівськ. обл.; *Рудовка* (Кордт, № 34); *Руда* (1852, Ар., III, 285).

**Рудівський**, -ого, ч.; яр, бас. Білої п. Айдару л. Сіверськ. Дінця п. Дону; *Рудовский* (ДСГМ); Ворошиловградська обл.

**Рудка**, -и, ж.; потоки: 1) пр. Босирського п. Збруча л. Дністра; нп Кривеньке, Васильків, Коцюбинчики й Сокиринці Чортківськ. р-ну Тернопільськ. обл.; *Rudka* (SG, I, 342; IX, 913); 2) л. Вільхівки (Мухи, Мушки) л. Дністра; Хмельницька обл. (с. Юзефівка кол. Кам'янецьк. пов.); *Rudka* (SG, IX, 912); 3) л. Гнилої п. Збруча л. Дніпра; с. Раштівці Гусятинськ. р-ну

Тернопільськ. обл.; Rudka (SG, IX, 913); 4) л. Гнізни л. Серету л. Дністра; с. Стри́вка Збаразьк. р-ну Тернопільськ. обл.; Rudka (SG, IX, 912); 5) л. Дністра; між рр. Дорошовецький і Кізя; *Рудка* (Машт., ДБ, 22); с. Шупарка Борщівськ. р-ну Тернопільськ. обл.; Rudka (SG, IX, 913); 6) л. Дністра; нп Нефедівці, Теремці й Бако́та Кам'янець-Подільськ. р-ну Хмельницьк. обл. (ІМСУ, Хм, 363); Rudka (SG, IX, 912); 7) л. Нічлави л. Дністра; Rudka (Машт., ДБ, 23); с. Чорнокінецька Воля Чортківськ. р-ну Тернопільськ. обл.; Rudka, Czarnokoniecki (SG, IX, 913); 8) п. Гнилої Липи л. Дністра; між рр. Легиня і Керничий (Машт., ДБ, 17); с. Добряничі Перемишлянськ. р-ну Львівськ. обл.; Rudka (SG, IX, 912); 9) п. Дністра; між нп Підвербі і Гарасимів Тлумацьк. р-ну Івано-Франківськ. обл.; Rudka (SG, IX, 913); 10) п. Свіру л. Дністра; між рр. Підкам'янь і Охаба; *Рудка* (Машт., ДБ, 14); Rudka (SG, IX, 912); нп Вишнів і Чернів Рогатинськ. р-ну Івано-Франківськ. обл.; 11) пр. Джурина л. Дністра; с. Поміріч Буцацьк. р-ну Тернопільськ. обл.; Rudka (SG, IX, 913); 12) пр. Свічі п. Дністра; с. Дібрівка Жидачівськ. р-ну Львівськ. обл.; *Рудка* (ОКІМ); 13) пр. Циганки л. Нічлави л. Дністра; *Рудка* (Машт., ДБ, 23); Борщівськ. р-н Тернопільськ. обл.; 14) пр. ставу в с. Острівцях Городенківськ. р-ну Івано-Франківськ. обл.; Rudka (SG, IX, 913); 15) л. Вільхівця л. Пруту л. Дунаю; с. Великий Кочурів Сторожинецьк. р-ну Чернівецьк. обл.; 1855, Rudka, *Рудка* (Карп., 178); 16) л. Горині п. Прип'яті п. Дніпра (Машт., Дн., 162); Білогірськ. р-н Хмельницьк. обл.; 17) л. Горині п. Прип'яті п. Дніпра; нп Терентіїв і Федорівка (кол. Тудорів) Гошанськ. р-ну Ровенськ. обл. (АТПУ—1969, І, 353); Rudka (SG, XII, 607, 471); 1890, «при руч. *Рудкѣ*» (Теодор., II, 699); 18) л. Десни л. Дніпра; нижче р. Білоусу у Чернігівськ. р-ні й обл.; *Рудка* (Машт., Дн., 211); 19) л. Жеведі п. Десни л. Дніпра; Городнянськ. р-н Чернігівськ. обл.; *Руденка* (XIX ст., МОЗУ, XIV, 212); 20) л. Зх. Бугу п. Вісли; Rudka (HW, 148); Львівська обл.; 21) л. Лютенської пр. Псла л. Дніпра; Полтавська обл.; *Рудка* (1785, ОРЧН, 26; Машт., Дн., 70); 22) л. Пд. Бугу; нп Пилява і Сутиски Тиврівськ. р-ну Вінницьк. обл. (Тр. Под., IX, 227); 23) п. Інгульця п. Дніпра; с. Шамівка Знам'янськ. р-ну Кіровоградськ. обл.; *Рудка* (1876, ПХЕВ, XXII, 398; Машт., Дн., 92); 24) л. Свинолужки п. Мики л. Тетерева п. Дніпра; нп Щеніїв Черняхівськ. р-ну і Старосільці Коростишівськ. р-ну Житомирськ. обл.; *Рудка* (1584, АКЖМУ, 117); 25) л. Сквирки л. Росі п. Дніпра; Київська обл.; *Рудка* (Машт., Дн., 54); 26) л. Совиці л. Пруту л. Дунаю; с. Шипинці Кіцманськ. р-ну Чернівецьк. обл.; 1661, Rudca; 1784, Rudka, Rutka (Карп., 178); там же бол. *Рудка* і с. *Руда* (Карп., ТЦР, 60); 27) л. Стубли л. Горині п. Прип'яті п. Дніпра;

с. Дерев'яне Ровенськ. р-ну й обл.; Rudka (SG, II, 6); 28) л. Сули л. Дніпра; с. Біловод Роменськ. р-ну Сумськ. обл.; *Рудка* (1785, ОРЧН, 22; Машт., Дн., 59); 29) л. Турії п. Прип'яті п. Дніпра (Дрозд, МРУ, 19); Ковельськ. р-н Волинськ. обл.; 30) л. Удаю п. Сули л. Дніпра; с. Харківці Пирятинськ. р-ну Полтавськ. обл.; *Рудка* (1952, МЕ); 31) л. Удича л. Пд. Бугу (Менде); Вінницька обл.; 32) л. Хоролу п. Псла л. Дніпра; Полтавська обл.; *Рудка* (1848, ВСОРИ, ПГ, 14; 1852, Ар., III, 39; Машт., Дн., 71); 33) п. Білки л. Норину л. Ужа п. Прип'яті п. Дніпра (Машт., Дн., 158); Овруцьк. р-н Житомирськ. обл.; 34) п. Білостоку п. Зх. Бугу п. Вісли; с. Зубків Сокальськ. р-ну Львівськ. обл.; Rudka, Młynówka (SG, IX, 912); Ostrów (HW, 149); пор. нп *Рудка* і Острів того ж р-ну; 35) п. Білоусу п. Десни л. Дніпра; с. Березівка Ріпкинськ. р-ну Чернігівськ. обл.; *Рудка* (1785, ОРЧН, 7; 1765 ОРОМ, ЧП, 26); 36) п. Грунь-Ташані л. Псла л. Дніпра; Полтавська обл.; *Рудка* (Машт., Дн., 70); 37) п. Дражища л. Пруту л. Дунаю; с. Романківці Сокирянськ. р-ну Чернівецьк. обл.; *Рудка* (Карп., 178); 38) п. Бурківки п. Остра л. Десни л. Дніпра; Чернігівська обл.; *Рудка* (Машт., Дн., 212); 39) п. Пруту л. Дунаю; м. Чернівці; 1745, Rutca; 1966, *Руда* (Карп., 178); 40) п. Случі п. Горині п. Прип'яті п. Дніпра (Машт., Дн., 163); Дрозд, МРУ, 209); Старокостянтинівськ. р-н Хмельницьк. обл.; 41) п. Стиру п. Прип'яті п. Дніпра; с. Макаревичі Кіберцівськ. р-ну Волинськ. обл. (МЕ); 42) п. рук. Бистриці-Соловвинської л. Бистриці п. Дністра; нп Стебник і Крихівці Івано-Франківськ. р-ну й обл., м. Івано-Франківськ. та ін.; Rudka (SG, IX, 913); 43) пр. Бистрика л. Роставиці л. Росі п. Дніпра; нп Чорнорудка і Роставиця Ружинськ. р-ну Житомирськ. обл.; *Рудня* (ОКІМ); *Рудка* (1965, МЕ); 44) пр. Бушанки л. Мурафи л. Дністра; с. Моївка (кут *Рудка*) Могилів-Подільськ. р-ну Вінницьк. обл.; 1961, *Рутка* (ОКІМ); 45) пр. Вілії л. Горині п. Прип'яті (Дрозд, МРУ, 161); на суміжжі Тернопільськ. (Шумськ. р-н) і Ровенськ. (Острозьк. р-н) обл.; 46) пр. Галки пр. Лисогору пр. Удаю л. Сули л. Дніпра; Чернігівська обл.; *Рудка* (XIX, Падалка, 179); 47) пр. Гуся п. Сули л. Дніпра; Полтавська обл.; *Рудка* (Машт., Дн., 58); 48) пр. Носівочки л. Остра л. Десни л. Дніпра; Чернігівськ. р-н і обл.; *Рудка* (Машт., Дн., 213); 49) пр. Реті л. Есмані п. Клевені л. Десни л. Дніпра; м. Крелевець Сумськ. обл.; *Рудка* (1964, МЕ); 50) пр. Снову п. Десни л. Дніпра; смт Седнів Чернігівськ. р-ну і обл., «на речі *Рудкѣ*» (1729—1730, ГСМНП, 4, 163); *Руденка* (1898, Рус., ОЧГ, I, 11); 51) с. Березна Володарськ. р-ну Київськ. обл.; *Рудка* (1974, Анк.); 52) бас. Норину л. Ужа п. Прип'яті п. Дніпра; с. Велика Чернігівка Овруцьк. р-ну Житомирськ. обл. (1964, МЕ); 53) бас. Прип'яті п. Дніпра; с. Згорани Любомльськ. р-ну Во-

ляськ. обл. (МЕ); 54) бас. Стиру п. Прип'яті п. Дніпра; с. Кустин Радехівськ. р-ну Львівськ. обл. (ІМСУ, Льв, 636); 55) с. Гнідинці Варвинськ. р-ну Чернігівськ. обл.; *Рудка* (1957, МЕ); *Рудий* (ПЕ, 24); 56) с. Забілоччя Радомишльськ. р-ну Житомирськ. обл.; *Рудка* (ОКІМ); пор. с. *Рудня-Городецька* Радомишльськ. р-ну Житомирськ. обл.; 57) с. Мала Мочулка Теплицьк. р-ну Вінницьк. обл. (ОКІМ); 58) с. Молодецьке Маньківськ. р-ну Черкаськ. обл. (1970, МЕ); 59) смт Ситківці Немирівськ. р-ну Вінницьк. обл.; пор. дол. *Рудка* (1967, МЕ); 60) смт Стеблів Корсунь-Шевченківськ. р-ну Черкаськ. обл.; *Рудка* (1966, МЕ); 61) с. Теремці Кам'янець-Подільськ. р-ну Хмельницьк. обл.; 1967, *Рудка* (ОКІМ); 62) с. Шибиринівка Чернігівськ. р-ну й обл. (1765, ОРОМ, ЧП, 59); ручаї: 63) між дорогою на Бирковець і верхів'ям р. Сирець, тепер м. Київ; *Рудка* (1539, АЮЗР, I, VI, 28); 64) с. Лісівка Андрушівськ. р-ну Житомирськ. обл.; *Рудка* (ОКІМ); 65) л. Лозовенької л. Уди п. Сіверськ. Дінця п. Дону (Машт., Дон, 46); *Рудька* (1863, ВТКХГ); 66) п. Лопані л. Уди п. Сіверськ. Дінця п. Дону (1773, МИКБ, II, 326); *Рудька Ризинка* (1863, ВТКХГ); *Рудка (Ризинка)* (Машт., Дон, 46); 66.: 67) с. Тарган Володарськ. р-ну Київськ. обл.; *Рудка* (1974, Анк.); 68) с. Расавка Кагарлицьк. р-ну Київськ. обл.; *Рудка* (1974, Анк.); 69) стр., л. Росавки л. Росави л. Росі п. Дніпра; с. Расавка Кагарлицьк. р-ну Київськ. обл.; *Рудка* (1974, Анк.).

*Рудка-Бежівська*, -и -ої, ж.; р., п. Бистріївки л. Мики л. Тетерева п. Дніпра; Житомирська обл.; *Рудка Бежовская* (XVI ст., АКЖМУ, 96); пор. с. *Бежіе* Черняхівськ. р-ну Житомирськ. обл.

*Рудка-Сліпцівська*, -и -ої, ж.; р., п. Бистріївки л. Мики л. Тетерева п. Дніпра; Житомирська обл.; *Рудка Слєпцівская* (XVI ст., АКЖМУ, 58); пор. с. *Сліпциці* Черняхівськ. р-ну Житомирськ. обл.

*Рудки*, -ок, мн.: 1) потік, л. Болотівки л. Стривігору (Стрв'яжу) л. Дністра; с. Садковичі Самбірськ. р-ну Львівськ. обл.; *Rudki* (SG, IX, 915); 2) прот., п. Уди п. Сіверськ. Дінця п. Дону; пр. *Рутки* (1845, ПОЧ); у верхів'ї яр Харків; нижче — яр Довгий; пор. оз. *Рутки* (там же); ручаї: 3) п. Десни л. Дніпра; с. Вільшане Сосницьк. р-ну Чернігівськ. обл.; *Рудки*, *Рутки* (1967, МЕ); 4) пр. *Рудки*, пр. Ворскли л. Дніпра; м. Полтава (1852, Ар., III, 14).

*Рудна*, -ої, ж.; р., бас. Зх. Бугу п. Вісли; м. Буськ Львівськ. обл. (ІМСУ, Льв, 171).

*Руднева*, -ої, ж.; б., л. Каратіші л. Берди, вл. в Азовське море (1863, ВТКХГ).

*Рудний*, -ого, ч.: 1) б., п. Луганчика п. Сіверськ. Дінця п. Дону (Машт., Дон, 63); *Рудный Токъ* (ВТКЕГ — як л. Шовкової Протоки, або б. Шовкової; 1894, ГКСУ); 2) потік, л. Дубрівки п. Стривігору (Стрв'яжу) л. Дністра; між рр. Ясениця і Струга; *Rudny* (SG, I, 943); як п. Стри-

вігору (Стрв'яжу); *Рудний* (КРУ, 32); *Рудный* (Машт., ДБ, 4); с. Бісковичі Самбірськ. р-ну Львівськ. обл.; одним рук. тече через м. Самбір (SG, IX, 942; XI, 425).

*Рудників*, -ів, мн.; б., л. Голої Долини л. Сухого Торця л. Казенного Торця п. Сіверськ. Дінця п. Дону (ГОИУ, 168—169, 172; Машт., Дон, 55).

*Рудниця*, -і, ж.; р., п. Словечни п. Прип'яті п. Дніпра; *Рудниця* (Машт., Дн., 153); Овруцьк. р-н Житомирськ. обл.

*Рудничка*, -и, ж.; р., п. Турії п. Прип'яті п. Дніпра; *Рудничка* (Машт., Дн., 139); Волинська обл.; пор. с. *Рудники* Маневичьк. р-ну тієї ж обл.

*Руднище*, -а, с.; р., п. Жолоні п. Славечни п. Прип'яті п. Дніпра; *Руднище* (Машт., Дн., 153); Овруцьк. р-н Житомирськ. обл.

*Рудня*, -і, ж.; рр.: 1) л. Вільхової л. Луганчика п. Сіверськ. Дінця п. Дону (ВТКЕГ; Машт., Дон, 63); *Рудова* (Експ.); Ворошиловградська обл.; 2) п. Случі п. Горині п. Прип'яті п. Дніпра; *Лубянка* (Дрозд, МРУ, 260); Новоград-Волинськ. р-н Житомирськ. обл.; 3) бас. Случі п. Горині п. Прип'яті п. Дніпра; с. Немовичі Сарненськ. р-ну Ровенськ. обл. (ОАІМ); пор. нп *Рудня-Карпилівська* Сарненськ. р-ну Ровенськ. обл.; 4) *Чорнорудка* Ружанськ. р-ну Житомирськ. обл.; *Рудня* (1962, МЕ); 5) л. Ірпеня п. Дніпра; Києво-Святошинськ. р-н Київськ. обл.; *Рудня* (СНМ, Кв, 16; Машт., Дн., 50); 6) п. Смячі п. Сноу п. Десни л. Дніпра; с. Великий Листвен Городнянськ. р-ну Чернігівськ. обл.; *Рудня* (1765—1769, ОРОМ, 83).

*Рудово́лова*, -ої, ж.; б., п. Бешки п. Інгульця п. Дніпра; Кіровоградська обл.; *Рудоволова* (1876, ПХЕВ, ХХІІ, 403).

*Рудочка*, -и, ж.; р., пр. Галиці пр. Удаю л. Сули л. Дніпра; Чернігівська обл.; *Рудочка* (1786, Шаф., 491; 1863, АСПГ, 24).

*Рудчи́ця*, -і, ж.; р., п. Бігуньки п. Локниці п. Свидівки (Болотниці) п. Уборті п. Прип'яті п. Дніпра; *Рудчища* (Машт., Дн., 149); Овруцьк. р-н Житомирськ. обл.

*Рудя*, -і, ч.; прот., с. Покровське Нікопольськ. р-ну Дніпропетровськ. обл.; *Рудя* (ОКІМ).

*Рудя́вина*, -и, ж.; р., с. Переросля Дубнівськ. р-ну Ровенськ. обл.; *Піщанка* (1967, МЕ).

*Рудька*, -и, ж.: 1) р., Полтавська обл. (кол. Кобеляцьк. пов.) (1859, СНМ, Пл, 91); 2) стр., с. Ціпки Гадяцьк. р-ну Полтавськ. обл.; *Рудька* (1952, МЕ); 3) яр, п. Уди п. Сіверськ. Дінця п. Дону (Машт., Дон, 46); пор. с. *Нова Рудка* (АТПУ—1973, 680) чи *Нова Рудня* (там же, 447) Золочівськ. р-ну Харківськ. обл.

*Рудьківка*, -и, ж.; р., л. Костерівки п. Прип'яті п. Дніпра; *Рудьковка* (Машт., Дн., 154); Чорнобильськ. р-н Київськ. обл.; пор. с. *Рудьки* того ж р-ну.

*Ружа*, -і, ж.; потік, л. Тур'ї л. Ужа л. Лабірки п. Бодрого п. Тиси л. Дунаю; с. Тур'ї Ремети Перечинськ. р-ну Закар-



патськ. обл. (ОАІМ); 30-і рр. ХХ ст., Růža, *Ружа* (Wiesner, 58, 63).

**Ружаниця**, -і, ж.; р., л. Ужа п. Прип'яті п. Дніпра; *Ружаниця* (Машт., Дн., 154); Ємільчинськ. р-н Житомирськ. обл.

**Ружанський**, -ого, ч.; яр, п. Сухого Бурлука п. Середнього Бурлука л. Сіверськ. Дінця п. Дону; *Ружанській* (1863, ВТКХГ; Машт., Дон, 45).

**Ружинóса**, -и, ж.; р., п. Пруту л. Дунаю; с. Остриця Глибоцьк. р-ну Чернівецьк. обл.; 1855, Radzinoso; *Ружинóса*, *Ружинóса* (Карп., 178).

**Ружинóсул**, -у, ч.; потік, п. Кордуна л. Пруту л. Дунаю; с. Годнівка Глибоцьк. р-ну Чернівецьк. обл.; *Ружинóсул*; 1898—1902, Ruginosul (Карп., 178).

**Рўлів**, -ева, ч.; потік, пр. Шкла (Скла) п. Сяну п. Вісли; нп Прилбичі й Яворів Яворівськ. р-ну Львівськ. обл.; Rulow, Rulów (SG, X, 6).

**Рўнів**, -ового, ч.; яр, л. Базової (яр Гострого Базового) п. Студенка л. Уди п. Сіверськ. Дінця п. Дону; *Рўновъ* (1845, ПОЧ).

**Рўнкул**, -а, ч.; потік, л. Великої Угольки л. Терелбі п. Тиси л. Дунаю; Углянськ. с/Р Тячівськ. р-ну Закарпатськ. обл.; *Рўнкул* (1972, МЕ); 30-і рр. ХХ ст., Runkul, *Рўнкул* (Wiesner, 48, 63).

**Рўсава**, -и, ж.; р., л. Дністра; між рр. Мурафа і Марківка; *Рўсава* (КРУ, 50); нп *Рўсава* Ямпільськ. і *Велика Рўсава*, *Рўсава Радянка* Томашпільськ. р-нів Вінницьк. обл. (SG, X, 23); 1459, *Рўсава* (Роз., УГ, 171); 1674, Kusawa — помилк.; 1685, Rusowa (МИРК, 1, 3, 6); 1774, *Рўзова* (Молд., Шмид); 1788, Ruzowa (Walach, Schmid); 1825, *Рўсава* (Подр. Подол); *Рўсава*, *Россава* (Сем., II, 89; V, 956); *Рўсава* (*Рўсави*) (ПУОК, X, 32); *Рўсова Орлов*, 38); *Головорўсава* (Машт., ДБ, 27).

**Рўсакóва**, -ої, ж.; б., п. Мокрої Чаплинки л. Самари л. Дніпра (ГИПБУ — 1894, 343, 379); Дніпропетровська обл.

**Рўсанів**, -ового, ч.; яр, л. Пішаної л. Осколу л. Сіверськ. Дінця п. Дону; *Рўсановъ* (1863, ВТКХГ); Харківська обл.

**Рўсина**, -ої, ж.; б., п. Полтавки п. Казенного Торця п. Сіверськ. Дінця п. Дону (Машт., Дон, 54); *Рўсин яр* (Експ.); пор. хх. *Рўсинъ Яръ* (ВЕГ, 108), суч. с. *Рўсин Яр* Костянтинівськ. р-ну Донецьк. обл.

**Рўсинкова Потóчина**, -ої -и, ж.; потік, с. Лумшора Перечинськ. р-ну Закарпатськ. обл. (1973, МЕ).

**Рўсинова**, -ої, ж.; б., л. бер. Дніпра; Великолетиськ. р-н Херсонськ. обл.; вище р. Каїрки (ОКІМ).

**Рўслина**, -ої, ж.; б., л. Очеретяної п. Берди, вп. в Азовське море (1862, ВТКГ); Запорізька обл.

**Рўсна**, -ої, ж.; б., л. Берди, вп. в Азовське море; *Рўсна* (1862, ВТКГ; *Рўска?*).

**Рўснак**, -а, ч.; потік, п. Павлика п. Білої Тиси л. Тиси л. Дунаю; с. Видричка Рахівськ. р-ну Закарпатськ. обл. (ОАІМ).

**Рўсятинка**, -и, ж.; р., п. Тетерева

п. Дніпра; Житомирська обл.; *Рўсятинка* (Машт., Дн., 45).

**Рўська**, -ої, ж.: 1) потік, п. Піскави л. Молоди л. Лімниці п. Дністра (SG, VIII, 228); як пр. Погарецької Ріки (Молоди); с. Лолін Долинськ. р-ну Івано-Франківськ. обл.; Ruska (SG, VI, 646; IX, 28); рр.: 2) л. Сучави л. Серету л. Дунаю; нп Селятин Путильськ. р-ну Чернівецьк. обл. (SG, X, 29; XI, 547); с. *Рўська* того ж р-ну; 1490, 1502, «на врѣх *Рўскова*»; 1783, Bach Ruska; 1886, Ruska; 1908, Rusca; 1909, Ruska werszyd; *Рўська*, *Рўска* (Карп., 178—179; Карп., ТГР, 62; Карп., Серет, 95); 3) п. Думитриці п. Малою Серету п. Серету л. Дунаю; с. Банілів-Підгірний Сторожинецьк. р-ну Чернівецьк. обл.; 1909, Ruska; *Рўська* (Карп., 179); *Рўска* (Карп., Серет, 93).

**Рўський**, -ого, ч.; потоки: 1) л. Бистриці л. Чорного Черемошу л. Черемошу п. Пруту л. Дунаю; с. Бистрець Верхівинськ. р-ну Івано-Франківськ. обл.; Ruski (Potok) (SG, X, 31; Hrabec, 119); *Рўський* (МКУр.); 2) п. Скла (Шкла) п. Сяну п. Вісли; м. Яворів Львівськ. обл.; Ruski (SG, XI, 921); 3) п. Тячівця п. Тиси л. Дунаю; м. Тячів Закарпатськ. обл.; 30-і рр. ХХ ст., Ruský, *Рўський* (Wiesner, 39, 63); 4) пр. Гноянця л. Скла (Шкла) п. Сяну п. Вісли; смт Шкло Яворівськ. р-ну Львівськ. обл.; Ruski Potok (SG, X, 31); 5) бас. Дністра; с. Підгайчики (поле *Рўське*) Самбірськ. р-ну Львівськ. обл. (ОКІМ); 6) яр, л. Плоского Водяного п. Сіверськ. Дінця п. Дону; *Рўський* (1863, ВТКХГ; Машт., Дон, 49; ГОІУ, 31).

**Рўськийський**, -ого, ч.; потік, л. Великої Угольки л. Терелбі п. Тиси л. Дунаю; Углянськ. с/Р Тячівськ. р-ну Закарпатськ. обл.; *Рўскус'кый* (1972, МЕ); пор. ур. Ruskova (Петров, 27).

**Рўтець**, -тця, ч.; р., пр. Протоки л. Росі п. Дніпра; с. Пінчуки Васильківськ. р-ну Київськ. обл.; *Малый Рўтець*, *Рўтець* («на верхъ *Рўтьця*»), *Рўтець* («верхъ *Рўтца*») (1151, ІЛ, 301, 302); *Ротока* (Величк., 30).

**Рўхотин**, -а, ч.; потік, п. Дністра; с. *Рўхотин Хотинськ*. р-ну Чернівецьк. обл.; 1774, Rohatin; *Рўхотин Потік* (Карп., 179).

**Рўчай**, -ая, ч.; ручаї: 1) л. Сіверськ. Дінця (між рр. Звірника і Мокрий Ізюмень) п. Дону; *Ручей* (к. XVIII — поч. XIX ст., ПГХГ, ПИ); Харківська обл.; 2) бас. Горині п. Прип'яті п. Дніпра; с. Дулиби Гошанськ. р-ну Ровенськ. обл.; 1890, «с. Дулибы при руч. *Ручаѣ*, волости Должанської» (Теодор., II, 734); 3) м. Київ (Нов., 402); 988, *Ручай* (1846, ПСРЛ, I, 114; ИТК, 6).

**Ручайóк**, -йкá, ч.; р., м. Богуслав Київськ. обл.; *Ручейóк* (1974, МЕ).

**Рўшір**, -ору, ч.; потік, пр. Лючки л. Пістинки п. Пруту л. Дунаю; с. Космач Косівськ. р-ну Івано-Франківськ. обл.; *Рўш'ір* (ОКІМ); Ruszor (SG, X, 42; Hrabec, 102); Rusury (SG, I, 142).

**Рўшóрець**, -ірця, ч.; потік, п. *Рўшору* пр. Лючки л. Пістинки п. Пруту л. Ду-

наю; нп Бабинопілля і Лючки Косівськ. р-ну Івано-Франківськ. обл.; Ruszowiec (SG, X, 42; Hrabec, 93).

**Рушаківа Зворина**, -ої -и, ж.; потік, л. Терелі п. Тиси л. Дунаю; Міжгірськ. р-н Закарпатськ. обл.; *Рушак'ова Зворина* (1972, МЕ).

**Рушаний Рів**, -ого Ріву, ч.; рів, бас. Горині п. Прип'яті п. Дніпра; с. Селець Дубровицьк. р-ну Ровенськ. обл. (1965, МЕ).

**Русиніць**, -нця, ч.; потік, с. Розтоки Косівськ. р-ну Івано-Франківськ. обл.; Ruszczyńiec (Hrabec, 102).

**Рябина**, -и, ж.; р., л. Ворскли л. Дніпра; Богодухівськ. р-н Харківськ. обл.; с. *Рябина* Великописарівськ. р-ну Сумськ. обл.; *Рябина* (1857, ОХГ, 20); *Рябина*, *Рябинка*, *Рябиль*, *Рябиня*; Rzebniца, Rzobniца (Машт., Дн., 74); «от речки *Рябини*» (XVII ст., КВЧ, 63).

**Рябинів**, -ового, ч.; яр, п. Вовчої л. Самари л. Дніпра; *Рябиновъ* (СКЗР, LVII).

**Рябинія**, -ї, ж.; потік, с. Велатин Хустськ. р-ну Закарпатськ. обл. (ОКІМ).

**Рябова**, -ої, ж.; б., смт Новопокровка Солонянськ. р-ну Дніпропетровськ. обл.; *Рябова* (ОКІМ).

**Рябо́го Зворина**, -ого -и, ж.; потч., л. Лозинського п. Ляхівця п. Голятинки п. Ріки п. Тиси л. Дунаю; с. Рекіти Міжгірськ. р-ну Закарпатськ. обл. (1971, МЕ).

**Рябко́**, -бкі, ч.; р., л. рук. Дніпра; між рр. Перевал і Свята; *Рябокъ* (Машт., Дн., 85); пор. оз. *Рябок* в бас. Кінської Кам'янсько-Дніпровськ. р-ну Запорізьк. обл. (НРЗХ, 17).

**Рябоконе́ва**, -ої, ж.; б., л. Малої Тернівки п. Самари л. Дніпра; *Рябаконова* (ГИЮР, 156; Машт., Дн., 80); *Рябаконова* (1863, СНМ, ЕК, 103); пор. х. *Рябаконовъ* (ГИЮР, 157).

**Рябокони́в**, -евого, ч.; яри: 1) л. Вовчої л. Самари л. Дніпра (після злиття руч. Очеретяного, Дурного, Водяного і Піщаного) (1886, СССЕГ, БУ, 11); 2) л. Малої Тернівки п. Самари л. Дніпра; *Рябоконева*

(КЕНЛ); *Рябоконовъ* (СКЗР, LVII); *Рябоконе́вка* (АС); *Рябаконова* (1863, ВТКХГ); пор. нп *Рябоконе́вка* (АС; на початку яру).

**Рябу́шчин**, -ого, ч.; яр, п. Романного л. Плотви л. Вовчої п. Сіверськ. Дінця п. Дону; *Рябушкинъ* (1863, ВТКХГ; Машт., Дон, 44).

**Рябу́цький**, -ого, ч.; потік, л. Рипинки п. Ріки п. Тиси л. Дунаю; с. Ізки Міжгірськ. р-ну Закарпатськ. обл. (1971, МЕ).

**Рязанцева**, -ої, ж.; б., л. Верхньої Біленької п. Сіверськ. Дінця п. Дону (ГОДБ, 145); *Резанцова* (ГКСЗ; Машт., Дон, 59); *Ръзанцева* (ГИПБУ — 1894, 144, 274, 325); «проток» *Резанцовъ* (ОАІМ); пор. смт *Малорязанцеве* Лисичанськ. р-ну Ворошиловградськ. обл.

**Ряпедник**, -а, ч.; потік, п. Ріки п. Тиси л. Дунаю; с. Березове Хустськ. р-ну Закарпатськ. обл. (1971, МЕ); 30-і рр. XX ст., Rjapednik, *Ряпедник* (Wiesner, 50, 63); пор. *Ряпедник* — частина с. Березова (Петров, 2) й ур. *Ряпедь* (там же).

**Рясен**, Рясного, ч.; р., п. Ужа п. Прип'яті п. Дніпра; с. *Рясне* Ємільчинськ. р-н Житомирськ. обл.; там же ур. *Рясенське Болото* (ОАІМ); *Расенъ* (Машт., Дн., 154); 1887, *Расенъ* (Забелин, 16).

**Ря́ска**, -и, ж.; стр., л. бер. Дніпра; Ушкальськ. с/р Верхньорогачицьк. р-ну Херсонськ. обл. (НРЗХ, 55).

**Рясна́**, -ої, ж.: 1) б., л. Самарки п. Бригау п. Береги п. Сіверськ. Дінця п. Дону; *Рясная* (1863, ВТКХГ; Машт., Дон, 50); Харківська обл.; 2) р., п. Снову п. Десни л. Дніпра; Семенівськ. р-н Чернігівськ. обл.; *Рясна* (1898, Рус., ОЧГ, I, 11); *Рясенка* (Машт., Дн., 208).

**Рясне́**, -ого, с.; стр., л. бер. Дніпра; с. Приморське Василівськ. р-ну Запорізьк. обл. (ОКІМ); пор. оз. *Рясне* в нп Скельші того ж р-ну і Малокатеринівка Запорізьк. р-ну й обл.

**Ряшківський**, -ого, ч.; потік, с. Буковець Воловецьк. р-ну Закарпатськ. обл.; *Р'ашк'іс'кий* (1973, МЕ).



**Саблинська**, -ої, ж.; р., л. Альми, вп. в Черне море; Сімферопольськ. р-н Кримськ. обл. (ОАІМ); *Глибокий Яр*; витік поблизу с. Костянтинівка того ж р-ну, гирло нижче Альминськ. вдсх. (ОКІМ).

**Савенків**, -ового, ч.; яр, л. Великого Бурлука л. Сіверськ. Дінця п. Дону; *Савенковъ* (1845, КОЧ); б. *Савенкова* (Машт., Дон, 45); *Сивенькова* (1863, ВТКХГ).

**Са́вин**, -ого, ч.; яр, п. Комишної п. Повної л. Деркулу л. Сіверськ. Дінця п. Дону (1863, ВТКХГ); *Савин* (Машт., Дон, 65); *Видного Савина* (АС) — помилк.; як п. *Савиново Яру*; Ворошиловградська обл. (ВТКХГ).

**Са́вина**, -ої, ж.; б., л. Журавки пр. Великої Кам'янки п. Сіверськ. Дінця п. Дону (ВТКЕГ; Машт., Дон, 66).

**Са́віне**, -ого, с.; р., на л. бер. Дніпра; Василівськ. р-н Запорізьк. обл.; пор. оз. *Савине* поблизу ур. Лиса Гора того ж р-ну (ВЗК, 191; НРЗХ, 75).

**Савінка**, -и, ж.; р., п. Здвижу п. Тетерева п. Дніпра; с. *Савенки* Києво-Святошинськ. р-ну Київськ. обл.; *Савенка* (1958, МЕ); *Савинка* (Машт., Дн., 48).

**Савінська**, -ої, ж.; б., л. Сіверськ. Дінця п. Дону; *Савинская* (1863, ВТКХГ); частіше як назва Сіверськ. Дінця (Машт., Дон, 49); пор. нп *Савицькі* (1787, АХН, КИУ); смт *Савинці* Балаклійськ. р-ну Харківськ. обл.; *Савинский* перевоз (через Сіверськ. Донець; 1643, ОХЕ, IV, 195).

**Савицький**, -ого, ч.; стр., с. Олександрівка, поблизу м. Кодима Одеськ. обл.; 1800, *Савицької* (Карачк., Б., 198); пор. *Яр Савицький* (там же).

**Савич**, -а, ч.; потік, п. Дзвинячки л. Дністра; нп Панівці і Бабинці Борщівськ. р-ну Тернопільськ. обл.; Sawicz (SG, II, 310; X, 344).

**Савлуху**, *невід.*; *руч.*, п. Альми, вп. в Чорне море; Алуштинська міська рада Кримськ. обл. (РПГО, XIV, 780; Кепп., Древн., 298); Кримськ. державн. заповідник, пн. схили гори Бабуган-Яйли та зх. г. Чатир-Дагу (ЮКТК); р. *Козьмодемьянская* (РПГО, XIV, 799); *Козьми і Деміана* (1865, СНМ, Тв, 16); *Саглыкъ-су* (Кепп., Древн., 8); *Салукъ-су* — помилк. зам. *Савлухъ-су* (там же).

**Савоніха**, -и, ж.; р., пр. Груні п. Псла л. Дніпра; Сумська обл. (кол. Лебединськ. пов.); *Савониха* (1785, ОРЧН, 25); *Совониха*, *Свиридіха*, *Ракитный* (Машт., Дн., 69).

**Савоська**, -и, ж.; б., п. Капустиної л. Дніпра; Вільнянськ. р-н Запорізьк. обл. (1898, ГИАУ, 283).

**Савосьчине**, -ого, с.; стр., п. Михедового яру п. Чорного Жеребця л. Сіверськ. Дінця п. Дону; *Савоськине* (Експ.); смт Кіровськ Красноліманськ. р-ну Донецьк. обл.

**Савранка**, -и, ж.; р., п. Пд. Бугу (1967, МЕ); *Савранка*, *Саврань* (КРУ, 61); 1489, «до *Савраны*» (КС, IX, 591); 1570, *Sauran* (ОАІМ); XVII ст., *Sawran* (Ляск., 17, 23); XIX ст., *Савранка* (Тр. Под., IX, 770, 772); *Саврань* (Тверит., 26); *Sawranka* (*Sawran* — помилк.); у верхів'ї *Sawranka* *Szczelnicka* (SG, X, 350); *Савринка*, *Савранька*, *Surā* (Машт., ДБ, 36); *Гнила* (Тр. Под., IX, 785); на ній смт *Савранка* Одеськ. обл., с. *Савранське* Балтськ. р-ну тієї ж обл.

**Савранка-Чечельницька**, -и -ої, ж.; р., пр. Савранки п. Пд. Бугу; *Савринька Чечельницька* (Машт., ДБ, 37); *Савранка Чечельницькая* — як л. *Саврані* (Тверит., 26, 53); як назва р. *Савранка* — у верхів'ї, вище смт *Чечельник* Вінницьк. обл. (SG, X, 350).

**Саврюк**, -а, ч.; р., с. Ковалівка Шишацьк. р-ну Полтавськ. обл.; *Саврюк* (Стрижак, НРП, 30); 1962, МЕ).

**Савський**, -ого, ч.; річка, пр. Свиги л. Десни; с. Жихове Середино-Будськ. р-ну Сумськ. обл.; *Савський* (1964, МЕ).

**Савуляк**, -а, ч.; потік, п. Тиси л. Дунаю; с. Ділове Рахівськ. р-ну Закарпатськ.

обл.; 30-і рр. ХХ ст., *Savlek*, *Савлек* (Wiesner, 58, 63); пор. ур. *Савул'ук* (ОАІМ), тобто *Савуляк*.

**Савчак**, -а, ч.; потік, пр. Іванового; с. Черемхів Колодійськ. р-ну Івано-Франківськ. обл.; *Sawczak* (SG, X, 342).

**Савчин**, -ого, ч.: 1) потік, Воловецьк. р-н Закарпатськ. обл. (1973, МЕ); 2) яр, п. Лопані (між р. Лозовенька і яр. Саржин) л. Уди п. Сіверськ. Дінця п. Дону (1863, ВТКХГ); Харківська обл.

**Савчин Яр**ок, -ого Яркі, ч.; стр., с. Ціпки Гадяцьк. р-ну Полтавськ. обл.; *Савчин Яр*ок (1952, МЕ).

**Савчуків**, -ового, ч.; потік, пр. Пістинки п. Пруту л. Дунаю; с. Ковалівка Коломийськ. р-ну Івано-Франківськ. обл.; *Sawczukiv* (SG, X, 342).

**Сага**, -ї, ж.; рр.: 1) л. Марківки л. Дністра; с. Велика Кісниця Ямпільськ. р-ну Вінницьк. обл. (ОКІМ); 2) л. Терну п. Сули л. Дніпра; Сумська обл.; *Сага* (Машт., Дн., 58); 3) л. Трубежа л. Дніпра; Переяслав-Хмельницьк. р-н Київськ. обл.; *Сага* (Машт., Дн., 53; 1963, МЕ); 4) п. Дніпра; с. Червона Слобода Черкаськ. р-ну й обл. (Похил., 618); 5) пр. Пруту л. Дунаю; Івано-Франківська обл. (Карп., ТГР, 63); 6) Полтавська обл.; с. Півні кол. Зіньківськ. пов.; *Сага* (1859, СНМ, Пл, 53; ПЕ, 225; Стрижак, НРП, 60); *ручаї*: 7) л. Борової л. Сіверськ. Дінця п. Дону (Експ., с. Єпифанівка Кременьськ. р-ну Ворошиловградськ. обл.); 8) пр. Айдару л. Сіверськ. Дінця п. Дону (ДСГМ); 9) пр. Деркулу л. Сіверськ. Дінця п. Дону (ДСГМ); 10) пр. Вовчка л. Десни л. Дніпра; кол. с. Церковище Олишівськ. р-ну Чернігівськ. обл. (АТПУ — 1947, 688); *Сага* (Машт., Дн., 212).

**Сагай**, -аю, ч.; р., пр. Говтви п. Псла л. Дніпра; смт Диканька Полтавськ. обл.; *Сагай* (1972, МЕ).

**Сагайдак**, -а, ч.; р., л. Іnguлу л. Пд. Бугу (КРУ, 69; 1967, МЕ; Машт., ДБ, 42; ВЗК, 139; ОСОНК, I, 66; Шмидт, 166); Новобузьк. р-н Миколаївськ. обл.; б. *Сагайдак* (СНМ, Хрс, 18, 19); *Sahajdak* (SG, X, 210); 1774, «при р'вк'в Мертвяхъ воль *Сагайдакъ* чрезъ р'чку Арбузинку» (ЗООИД, VI, 172); пор. нп *Сагайдак*, *Сагайдакова*, х. П'ятихатки (*Сагайдаков*), с. Веселівка (*Сагайдакова*) кол. Єлисаветградськ. пов. Херсонськ. губ. (СНМ, Хрс, 89, 104, 116).

**Сагайдаків**, -ового, ч.; яр, л. Борової л. Сіверськ. Дінця п. Дону; *Сагайдаков* (Машт., Дон, 58); *Сайдаков* (Експ.).

**Сагайдачна**, -ої, ж.; р., л. Дніпра Голопристанськ. р-н Херсонськ. обл. (ВЗК, 170).

**Сагайдачна Пристань**, -ої -ї, ж.; р., л. бер. Дніпра; Голопристанськ. р-н Херсонськ. обл. (ВЗК, 188; НРЗХ, 82).

**Сагайдачок**, -чка, ч.; б., пр. *Сагайдака* л. Іnguлу л. Пд. Бугу; Новобузьк. р-н Миколаївськ. обл. (1968, МЕ).

**Сагайдуків**, -ового, ч.; яр, бас. Айдару л. Сіверськ. Дінця п. Дону (ДСГМ); Ворошиловградська обл.

**Сагалівка**, -и, ж.; руч., п. Кільчені п. Самари л. Дніпра; *Сагаловка* (1776, ОКП, 121); пор. оз. *Салганъ*, або *Салганско*, там же (1880, МИСОЕЕ, I, 432); Дніпропетровська обл.

**Сагарні**, -рєнь, мн.; потік, п. Терешілки п. Тересви п. Тиси л. Дунаю; с. Тарасівка Тячівськ. р-ну Закарпатськ. обл.; *Сагар-н'ї* (1972, МЕ).

**Сагва**, -ї, ж.; б., п. Нагольної л. Міусу, вп. в Азовське море (Експ.); с. Верхній Кут Шахтарськ. р-ну Донецьк. обл.; пор. там же бугор *Сагва*.

**Саджава**, -и, ж.; потік, п. Свічі п. Дністра; нп Гравів Рожнятівськ. р-ну, Долина, Тяпче, Підбережжя та ін. Долинськ. р-ну Івано-Франківськ. обл.; *Sadzawa*; *Zadzawa* — помилк. (SG, X, 208; XI, 642, XIV, 255); *Садж'єва* (ОКІМ); *Садзава* — помилк. (КРУ, 36).

**Саджівка**, *Саджівки*, ж.: 1) потік, м. Ямпіль Вінницьк. обл.; *Сажавка* (ПУОК, X, 32); рр.: 2) л. Бистриці-Солотинської л. Бистриці п. Дністра; *Sadzawka*, *Саджавка* (Машт., ДБ, 19); нп Космач, Росільна, Глибівка, *Саджава*, Старі Богородчани Богородчанськ. р-ну Івано-Франківськ. обл.; *Sadzawka*, *Sadcza* — помилк.; *Sadzędzawka* — помилк. (SG, X, 208); *Садж'яука*, *Садж'їука*, *С'адж'їука* (ОКІМ); 3) п. Свічі п. Дністра; тече (паралельно *Саджаві*) через нп Княжолука і Тяпче Долинськ. р-ну Івано-Франківськ. обл.; *Sadzawka*, *Zadzawka* — помилк. (SG, X, 208; XI, 642); *Задзавка* — помилк. (Машт., ДБ, 13); *С'адж'їука* (ОКІМ).

**Садилівка**, -и, ж.; р., с. Воскресинці Коломийськ. р-ну Івано-Франківськ. обл. (1963, ОКІМ).

**Садилкова**, -ої, ж.; бб.: 1) л. Вільхової л. Кринки п. Міусу, вп. в Азовське море (1853, ВТКЗВД); 2) п. Погорільчика п. Вільхової л. Кринки п. Міусу, вп. в Азовське море (1853, ВТКЗВД).

**Садів**, -ова (місц. на *Садві*), ч.; потік, л. Сучави л. Серету л. Дунаю; Вижицьк. р-ну Чернівецьк. обл. (SG, X, 196); 1490, «до обр'єшіе *Садова*»; 1562, «на връх *Садъва*»; 1783, *Sadeu*; 1908, *Садзул*; 1911, *Sadiu*; 1919, *Садеу*, *Садів*, *Садів* (Карп., 179; Карп., Серет, 95).

**Садки**, -ів, мн.; 1) р., п. Кринки п. Міусу, вп. в Азовське море (АЕН—1784, ПБУ; Експ.); *Садка* (1865, Гельм., 365; ГОДБ, 94); *Садокъ* (РПГО, XIV, 852); *Сатковая* (1778, ГКНА); пор. с. *Сатки* (АЕН—1784, ПБУ); х. *Садки* (ВТКХГ); 2) яр, л. Сезенового л. Мозу п. Сіверськ. Дінця п. Дону (Машт., Дон, 48).

**Садківка**, -и, ж.; р., с. Синявка Коропськ. р-ну Чернігівськ. обл.; *Садковка* (1785, ОРОМ, ЧП, 118); *Садівяка* (1742, СВМ, 101).

**Садний**, -ого, ч.; потч., л. Збору (Зберу, Збіру, Бару) л. Бистриці-Тисьменицької п. Дністра; с. Івана Франка Дрогобицьк. р-ну Львівськ. обл.; *Sadne* (SG, X, 202).

**Садністий**, -ого, ч.; потік, л. Кобилори л. Сучави п. Серету л. Дунаю; с. Шепіт

Путильськ. р-ну Чернівецьк. обл. (від *Садністої* плн.); *Садністий*, 1909; *Sadnystuj* (Карп., 179; Карп., Гідр., 188; Карп., Серет, 94).

**Садівий**, -ого, ч.: 1) руч., пр. Волочаївки пр. Цибульника п. Дніпра; між нп Золотарівка та Микільське Світловодськ. р-ну Кіровоградськ. обл.; *Садівий* (1964, МЕ); 2) яр, п. Луганчика п. Сіверськ. Дінця п. Дону; *Садовій* (ВТКЕГ; 1894, ГКСУ); *Садовий* (Машт., Дон, 63); Ворошиловградська обл.

**Сáева**, -ої, ж.; б., пр. Мокрої Кінської; вище с. Кінські Роздори Пологівськ. р-ну Запорізьк. обл. (1882, ГЕХГ, 390); як л. Кінської л. Дніпра (ОАІМ).

**Саєнківський**, -ого, ч.; руч., пр. Ворскли л. Дніпра; с. Лучки Кобеляцьк. р-ну Полтавськ. обл.; *Саєнківський* (МЕ, 1960).

**Сажалка**, -и, ж.; рр.: 1) л. Ужа п. Прип'яті п. Дніпра (КРУ, 86); Коростенськ. р-н Житомирськ. обл.; 2) п. Радчі п. Уборті п. Прип'яті п. Дніпра; *Сажалка* (Машт., Дн., 147); *Сажалка* (Тутк., Уборть, 22); суміжжя Ємільчинськ. та Олевськ. р-нів Житомирськ. обл.

**Сáженка**, -и, ж.; рр.: 1) л. Обести л. Клевети п. Сейму л. Десни л. Дніпра; *Сажєнка* (Машт., Дн., 225); на кордоні УРСР (Сумськ. обл.) з РРФСР (Курськ. обл.); 2) бас. Ужа п. Прип'яті п. Дніпра; Коростенськ. р-н Житомирськ. обл. (ТФ, II, 230).

**Сáжка**, -и, ж.; руч.: 1) пр. Айдару л. Сіверськ. Дінця п. Дону (ОАІМ); 2) пр. Деркулу л. Сіверськ. Дінця п. Дону (ДСГМ); Ворошиловградська обл.

**Сазіх-Дерє**, *невідм.*; р., л. Індолу л. Мокрого Індолу в бас. зат. Сиваш; зх. бер. Азовськ. моря в Криму; Білогірськ. р-н (ОАІМ).

**Саз-Кбр**, -у, ч.; стр., бас. Чорн. моря в Криму; Ялтинськ. міськрада (1865, СНМ, Тв, 88).

**Сазонова**, -ої, ж.; б., п. Солоної л. Вовчої л. Самари л. Дніпра (1833, Ів., 82; 1873, ТОИПХУ, VII, Прил., стор. XVII); *Созонова* (1863, ОАІМ); *Разоновою* (СНПД, 211); пор. с-ще *Сазонове* (кол.-а) Красноармійськ. р-ну Донецьк. обл. (ОАІМ).

**Сайва**, -ї, ж.; б., п. Вовчої л. Самари л. Дніпра (1898, ГИАУ, 65).

**Сáйка**, -и, ж.; р., п. Красногірки п. Ужа п. Прип'яті п. Дніпра; *Сайка* (Машт., Дн., 155); с. Ушомир Коростенськ. р-ну Житомирськ. обл.; як руч. *Сáйки* (МЕ).

**Сáка**, -и, ж.; р., п. Чаги л. Когильника (Кундука), вп. в лим. Сасик між рр. Прут і Дністер (КРУ, 31; ОСОНК, I, 62); Ізмаїльськ. р-н Одеськ. обл. (ОКІМ).

**Сакáрівка**, -и, ж.; б., п. Карачокрака л. Дніпра; Верхньорогачицьк. р-н Херсонськ. обл.; *Сакарєвка* (Машт., Дн., 84).

**Сакляків**, -ового, ч.; руч., л. витік Великого Логу л. Уди п. Сіверськ. Дінця п. Дону; *Сакляковъ* (1845, КОЧ).

**Саковиця**, -ї, ж.; р., п. Росі п. Дніпра; поч. біля с. Селище, протікає через с. Дачьки, гирло біля с. Яблунівка Корсунь-Шевченківськ. р-ну Черкаськ. обл.; *Сака-*

*wica* (1710, АЮЗР, VI, II, 28); *Сикавица*, *Саковица* (Похил., 582); *Саковица* (Андр., ЛЮ, карта); *Соквавица* (СНМ, Кв, 129; Машт., Дн., 56); *Соковиця* (1966, МЕ); пор. м. *Саковъ* (1101, ИЛ, 181).

**Сакраменток**, -тка, ч.; р., п. Пасіки пр. Полтав л. Зх. Бугу п. Вісли; *Sakramentek* (SG, X, 360); Пустомитівськ. р-н Львівськ. обл.

**Саксагань**, -і, ж.; р., л. Ингульця п. Дніпра; П'ятихатськ., Софіївськ. і Криворізьк. р-ни, гірло в м. Кривий Ріг Дніпропетровськ. обл.; *Житлова Саксагань* (у верхів'ї; СНМ, Ек, 1129); *Саксагань* (1751, АЮЗР, III, III, 623; ОСОНК, I, 67; ВЗК, 129; СНМ, Ек, 56; Машт., Дн., 92; 1960, МЕ); *Саксаганська* (1950, МЕ); *Саксагань* (КРУ, 127); пор. с. *Саксагань* П'ятихатськ. р-ну Дніпропетровськ. обл.

**Сакуніча**, -и, ж.; р., п. Хоролу п. Псла л. Дніпра; с. *Сакунича* Недригайлівськ. р-ну Сумськ. обл.; *Сакунича* (1859, СНМ, Пл, 207; Машт., Дн., 71).

**Салатрук**, -а, ч.; потік, л. Бистриці-Надвірнянської п. Бистриці п. Дністра; (КРУ, 40); *Салатрукъ* (Машт., ДБ, 17); с. Зелена Надвірнянськ. р-ну Івано-Франківськ. обл.; *Safatrak* (SG, X, 214); 1787, *Safatrak*; *Safatrak* (Hrabec, 97).

**Салатручиль**, -я, ч.; потік, с. Розтоки Косівськ. р-ну Івано-Франківськ. обл.; *Safatruczyl* (Hrabec, 93).

**Салашисовий Звір**, -бо Звбу, ч.; потік, л. Терешілки п. Тересви п. Тиси л. Дунаю; с. Тарасівка Тячівськ. р-ну Закарпатськ. обл.; *Салашисов'ий Звур* (1972, МЕ).

**Салва**, -и, ж.; р., л. Боржави п. Тиси л. Дунаю; с. Велика Копаня Виноградівськ. р-ну Закарпатськ. обл.; гірло біля с. Квасове Берегівськ. р-ну Закарпатськ. обл. (Wiesner, карта); *Салба*; як *Глибкий* (?) (КРУ, 20), — насправді, *Онйочка* (див.), а відрізок її до впадіння Онічка — помилково як «Без назви л. Глибокї» (!?) (КРУ, 20); *Салва*, *Салба* (1963, 1972, МЕ); 1295, *Zalua* (ОАІМ); 60-і рр. ХІХ ст., *Salva potok* (Петров, 35); 20-і рр. ХХ ст., *Сальба*, *Салва*, *Солва*, *Селда* (Петров, 33, 46, 35); 30-і рр., *Salva*, *Сальва* (Wiesner, 53, 63); пор. г. *Салба* (Петров, 31).

**Салгір**, -у, ч.; р., бас. зат. Сиваш на зх. бер. Азовськ. моря в Криму (КРУ, 130); поч. на Тарханкутськ. підвищенні між внутрішн. (середн.) та зовнішн. (пн.) пасмами Кримськ. гір біля підніжжя Чотирадгськ. Яйли; Сімферопольськ. р-н (ІМСУ, Крм, 80); перетинає Красногвардійськ. р-н; гірло в Нижньогірськ. р-ні після злиття з р. Велика Карасівка, або Біюк-Карасу (Кепп., Древн., 243; РПГО, XIV, 711; 1865, СНМ, Тв, 80); *Большой Салгиръ*, *Салгір*, *Салгиръ*, *Салгур*; пор. с. *Салгир-Кіят* — суч. Річне Советськ. р-ну; дол. *Салгирська* (ОАІМ).

**Салгірка**, -и, ж.; р., л. рук. *Салгиру*; бас. зат. Сиваш на зх. бер. Азовськ. моря в Криму; Нижньогірський р-н; *Салгірка* (ОАІМ); пор. с. *Салгірка* Красногвардійськ. р-ну (ОАІМ).

**Салі**, *невідм.*; р., л. Мокрого Індолу бас. зат. Сиваш; зх. бер. Азовськ. моря в Криму; Кіровськ. р-н (1865, СНМ, Тв, 101); як п. Індолу п. Східного Булганану (КРУ, 130); *Сала* (КТК); пор. *Сали* — суч. с. Грушівка того ж р-ну (1865, СНМ, Тв, 101; ІМСУ, Крм, 394).

**Саливїнський Ставоб**, -ого -вкă, ч.; р., л. Протоки л. Росі п. Дніпра; Київська обл.; *Саливїнський ставок* (ОАІМ); пор. с. *Саливонки* Васильківськ. р-ну.

**Салина**, -и, ж.; р., п. Бобрівки л. Тетерева п. Дніпра; Житомирська обл.; *Салина* (Машт., Дн., 43).

**Салин-Узень**, -ю, ч.; яр, між рр. Ускуш і Ворон бас. Чорн. моря; Алуштинська та Феодосійська міськради в Криму (ОАІМ).

**Салинків**, -ового, ч.; яр, л. Розсохува-того л. Лізної л. Деркулу л. Сіверськ. Дінця п. Дону; *Салинков* (Машт., Дон, 64); *Салів* (Експ.).

**Салиха**, -и, ж.; р., п. Росі п. Дніпра; поч. біля с. *Салиха* Таращанськ. р-ну, гірло між нп Рокитне й Синява Рокитнянськ. р-ну Київськ. обл.; *Салиха* (Фунд., 43; Похил., 522; Андр., ЛЮ, карта; Машт., Дн., 55; Макс., Киев., 25); *Руда* (1952, Анк.).

**Салкин-Су**, *невідм.*; руч., пр. Бурульчі п. Салгиру бас. зат. Сиваш; зх. бер. Азовськ. моря; нп Бораган, суч. с. Найдюнівка Красногвардійськ. р-ну Кримськ. обл. (1865, СНМ, Тв, 13).

**Салогубівський**, -ого, ч.; р., л. Груні л. Псла л. Дніпра; *Салогубовский* (1785, ОРЧН, 27); м. Грунь Охтирськ. р-ну Сумськ. обл.; *Салогубівський* (Стрижак, НРП, 79); пор. с. *Салогубівка* Роменськ. р-ну Сумськ. обл.

**Салтанівський Колодязь**, -ого -я, ч.; р., п. Сіверськ. Дінця нижче р. Стариці; *Салтановской колодезь* (КБЧ, 70—71); пор. г-ще *Салтановское* (там же); «*Салтановский юрт*», «*Салтановский бортный ухаж*» (1639, ОХЕ, IV, 281); с. *Верхній Салтів* Вовчанськ. р-ну Харківськ. обл.

**Салтичія**, -ії, ж.; б., п. Обитічної (у верхів'ї), вп. в Азовське море; *Салтича*, *Салтичої*, по *Салтичій* (РО, 10, 74); *Салтичій* (1862, ВТКТГ; Експ.); *Салтычья* (1889, МБ, 87); пор. с. *Салтичія* Чернігівськ. р-ну Запорізьк. обл.; мог. *Салтича* (РО, 106; «на могилі *Салтичій*»).

**Сальмістрова**, -ої, ж.; б., п. Лугані п. Сіверськ. Дінця п. Дону (1894, ГКСУ; Машт., Дон, 62); *Сальматрова* (АС); Врг.

**Сальна**, -ої, ж.; б., п. Солоні л. Кам'янки л. Айдару л. Сіверськ. Дінця п. Дону; *Сальная* (Машт., Дон, 60); яр *Сальний* (у верхів'ї), нп Караван Солодкий (АС) у тому ж бас.

**Сальницька**, -и, ж.; р., л. Сливодо л. Пд. Бугу (1967, МЕ; ПУОК, X, 27); *Сальницька* (КРУ, 56); *Сальницька* (Машт., ДБ, 34); *Сальница* (Менде); *Сальничка* (Тр. Под., IX, 636, 643); руч. *Сальницький* (Твергт., 24); *Salniczka*, *Salnica*, *Salnicha* (SG, X, 217); с. *Сальниця* (кол. *Салиха*) Хмельницьк. р-ну Вінницьк. обл.; с. *Салиха* (1431, «*салиские люди*», «*салиский*

грунт» у грамоті кн. Свидригайла; ТК ЦНБ); 1570, ур. *Сальникъ* (Нейман, Стар., 544).

**Сальча**, -і, ж.; р., п. Ялпугу, вп. в оз. Ялпуг бас. Дунаю; тече з околиць м. Кагул (МРСР) по території Одеськ. обл. (УРСР); 1770, *Сальча*; *Салча* (ОСОНК, I, 61, 156); *Salcsa* (SG, III, 666); *Сальче* (МХ); пор. р. *Сал(ь)че* (-а) *Маре* в Каушанськ. р-ні МРСР.

**Самара**, -и, ж.; рр.: 1) л. Дніпра; 1152, «на Оуглѣ и на Самарѣ» (1908, ПСРЛ, II, 460); *Самара* (1491, ПДС, КНТ, I, 110; 1502, там же, 416; Машт., Дн., 80; Експ.); *Самарь* (КБЧ, 64—65; МИКБ, I, 1, 3; поч. XVIII ст., Росп. Коломн., 60—*Самарь*, *Самара*; ОАІМ; Експ.); *Сомарь* (СНПД, 35); *Самарь* (1502, ПДС, КНТ, I, 377—381; 1504, там же, 505; 1508, там же, II, 42, 225: «до Самара» (ч. рід), *Самару* (ж. рід); КБЧ, 110; 1858, ОХЕ, V, 155); *Самара Днепровская* (1807, ГСРГ, V, 590); *Самарка* (ОАІМ); *Самарівка* (Експ.); *Самаровка* (1678, ОАІМ); *Святая рѣка* (XVII ст., ОАІМ; 1807, ГСРГ, V, 591); *Sataga* (1595, МИРК, Карта Пд. Росії Г. Меркатора; 1650, Карта України Боплана); *Somarg* f. (1596, МИРК, Карта Росії І. Магіна); «Samar R. Flu.» (1650, карта Боплана «Ukrainae pars, quae Kiouia Palatinatus vulgo dicitur»); *Sumtawa* (1650, ВУР, II, 386); *Снепородъ*, *Снопородъ* (УГ, 416); *Товица*; *Товица Самарская* (ОАІМ); пор. город(ок) *Самара* (суч. м. Новомосковськ Дніпропетровськ. обл.); *Самарь* (1658, АИЮЗР, VII, 218); *Самарь* (Сем., III, 529); нп *Старая Самарь* (1748, 1752, СМІЗК, 2, 47); *Старая Самара* (1880, МИСОЕЕ, I, 300); *Усть-Самара* (1748, СМІЗК, 4); *Усть-Товица* (1745, МИЮК, 101); у гирлі р. нп *Главная Самара* и *Уст-Самара* (ПКАБ); ур. *Самар* (1627, ВУР, I, 70); *Усть-Самара* (1742, ДІСУ, 5); ліс *Товица* (1771, ДІСУ, 25); *Вѣрхня Самара* Близнюківськ. р-ну Харківськ. обл.; нп *Sataga* (1760, Кордт, № 26); 2) п. Лугані п. Сіверськ. Діниця п. Дону (кол. Вахмутськ. пов. Катеринославськ. губ.; 1913, ОАІМ); *Самаровка* Ворошиловградськ. обл. (ОАІМ).

**Самарева**, -ої, ж.; б., л. Грузької л. Кальміусу, вп. в Азовське море (Експ.); *Самарская* (МГДБ, 56); *Самарокова* (ВТКЕГ).

**Самарина**, -ої, ж.; б., вп. в Азовське море (зх. м. Жданова) (1745, ИИЗК, II, 1436); *Самарська* (Експ.); пор. с-ще *Самарина Балка* (СНПД, 80; АТП, Днц, 134; АТПУ—1969, II, 529).

**Самарка**, -и, ж.; руч., п. Бритаю п. Берекі п. Сіверськ. Діниця п. Дону; Харківськ. обл. (1863, ВТКХГ; Машт., Дон, 50; ГОИУ, 103; КРУ, 144); р. *Самарная* (1850, ВСОРИ, ХГ, 18); руч. *Самара* (1864, СНМ, Хрк, 96); р. *Самарская Берега* (ОАІМ; тече в напрямі верхів'я Самари л. Дніпра); пор. х. *Самарка* (ВТКХГ); мог. *Самарские* (там же).

**Самарли**, *невідм.*; р., вп. в оз. Акташ в Ленінськ. р-ні Кримськ. обл. (КТК).

**Самарська**, -ої, ж.; бб.: 1) п. Водяної, вп. в Азовське море; *Самарская* (ВТКЕГ); 2) п. Мокрої Чаплинки л. Самари л. Дніпра; *Самарская* (ГИЮР, 39); Дніпропетровськ. обл.

**Самарська Рѳзсіш**, -ої -соші, ж.; р., л. Самари л. Дніпра; *Самарская розсоші* (КБЧ, 110).

**Самарчак**, -а, ч.; р., п. рук. Самари л. Дніпра (ВТКЕГ; між бб. Великуватка та Солона).

**Самарчик**, -а, ч.; рр.: 1) бас. Чорн. моря; Роздольненськ. р-н Кримськ. обл. (1865, СНМ, Тв, 54; КТК); витікає з Тарханкутськ. підвищенья, вп. в Каркінітськ. зат. (ОКІМ); пор. кол. нп *Самарчикъ-Кипчакъ* у Криму (1865, СНМ, Тв, 54); 2) п. рук. Самари л. Дніпра (1750, МИЮК, 188); *Самарчикъ* (Машт., Дн., 82; КНУЕГ); *Самарьчикъ* (поч. XVIII ст., Росп. Коломн., 60—61); *Самарчук* (1877, Надхін, 45; 1890, ВЗК, 146); *Новая Самара* (ВЗК, 146); *Новая Самара*; *Кринка* (АЕН—1787, ПН); пор. *Самарчик* — запорозьке поселення на р. Самарі (воно ж. *Самара*, *Самарчук*, Новоселиця, Новоселівка — суч. м. Новомосковськ Дніпропетровськ. обл.); пор.: «с Нового Кодаку въ Самарчикъ» (1774, ДІСУ, 65).

**Самарчук**, -а, ч.; р., л. рук. Самари л. Дніпра (1850, ВСОРИ, ЕГ, 62; ВТКЕГ; Машт., Дн., 80); утворився порівняно недавно (ВСОРИ, ЕГ, 62).

**Самаха**, -и, ж.; б., п. Сухого Торця л. Казенного Торця п. Сіверськ. Діниця п. Дону (ГКСЗ; Машт., Дон, 55); *Самахъ* (СКЗР, LVII); *Симаха* (1850, ВСОРИ, ХГ, 19).

**Самбецька**, -ої, ж.; б., п. Мечетної п. Великої Кам'янки п. Сіверськ. Діниця п. Дону; *Самбецкая* (ВТКЕГ; Машт., Дон, 66).

**Самбір**, -ора, ч.; руч., п. Ромна п. Сули л. Дніпра; с. *Малій Самбір* і *Великий Самбір* Конотопськ. р-ну Сумськ. обл.; *Самборъ* (1506, ОСМ, III, 76); *Недра*, *Надра* (1859, СНМ, Чрг, 72).

**Сам-Вода**, -ї, ж.; р., л. Згарка л. Згару п. Пд. Бугу; нп Голенищеве, Буцні Летицівськ. р-ну Хмельницьк. обл.; *Самъ вода* (Менде).

**Самець**, -мця, ч.; потоки: 1) п. Збруча л. Дністра (КРУ, 45); як п. Млинського п. Збруча; *Самецъ* (Машт., ДБ, 23); нп Стришківка Збаразьк. р-ну, Клебанівка, Коршилівка, Росоховатець, Супранівка, Підволочиськ, Мислова Підволочиськ. р-ну Тернопільськ. обл.; *Samiec* (SG, X, 250); 2) пр. Мурафи л. Дністра; с. Бандишівка Могилів-Подільськ. р-ну Вінницьк. обл.; *Самецъ* (Тр. Под., IX, 1002); 3) пр. Серетія пр. Серету (у верхів'ї) л. Дністра; нп Стибирівка, Вербіччик Бродівськ. р-ну Львівськ. обл.; *Samiec*, *Samec* (SG, X, 250); як п. Серли л. Серету; *Самецъ* (Машт., ДБ, 21); 4) пр. Ушки п. Ушиці л. Дністра; с. Проскурівка Ярмолинцк. р-ну Хмельницьк. обл. (Тр. Под., IX, 952); рр.; 5) л. Горні п. Прип'яті п. Дніпра; *Самецъ* (Машт., Дн., 161); с. Великі Вік-

нини Збаразьк. р-ну Тернопільськ. обл.; 1893, «при рч. *Самець*» (Теодор., III, 211); 6) л. Мурованки л. Роставиці л. Росі п. Дніпра; Ружинськ. р-н Житомирськ. обл.; *Самець* (СНМ, Кв, 67; Машт., Дн., 55); *Стовбій* (СНМ, Кв, 68; Машт., Дн., 55); 7) л. Росі п. Дніпра (Машт., Дн., 54); витікає поблизу с. Станилівка, протікає через нп Талалаї, Білашки, гирло в смт Погребище Погребищенськ. р-ну Вінницьк. обл. (ВЛД; ПУОК, X, 30); *Роська* (ОКІМ); *Самець* (ВЛД; Машт., Дн., 54); *Самець* (ПУОК, X, 30); *Самець* (Макс., Киев., 24); 8) л. Сільниці п. Пд. Бугу; нп Кришинці, Тарасівка, Холодівка Тульчинськ. р-ну Вінницьк. обл.; *Самець* (Тр. Под., IX, 133); *Самокъ* (Тверит., 25); *Самка* (Менде); 9) п. Витекли л. Сніводи л. Пд. Бугу; нп Сміла, Петриківці, Чепелі Хмельницьк. р-ну Вінницьк. обл.; *Samiec* (SG, X, 250); *Самець* (Тр. Под., IX, 634); 10) п. В'язовиці п. Собка п. Собу л. Пд. Бугу; *Самець* (Машт., ДБ, 35); *Samiec* (SG, X, 250); Іллінецьк. р-н Вінницьк. обл.; 11) п. Тетерева п. Дніпра (Фунд., 39); як п. Гнилоп'яті п. Тетерева п. Дніпра (Машт., Дн., 44); Козятинськ. р-н Вінницьк. обл.; *Самець* (Фунд., 39; Машт., Дн., 44); 12) п. Пд. Бугу (у верхів'ї; КРУ, 55); *Самець* (Машт., ДБ, 33; Менде; Тверит., 23, 52; Тр. Под., IX, 853); *Samiec* (SG, X, 250); *Кудринка* (Тверит., 23); поч. біля с. Рижулінці Хмельницьк. р-ну Хмельницьк. обл.; протікає в нп Кудринці, Малиничі, Ружична, Книжківці, того ж р-ну й обл.; 13) п. Сквирки л. Росі п. Дніпра; Київська обл.; *Самець* (СНМ, Кв, 242; Машт., Дн., 54); 14) нп Брідок, Велика Мочулка Теплицьк. р-ну Вінницьк. обл.; *Самець* (Тр. Под., IX, 322; Гульдм., 360); *Бродъ* (Тр. Под., IX, 322); 15) с. Рижавка Жмеринськ. р-ну Вінницьк. обл.; «при р. Самець» (Тр. Под., IX, 278); 16) м. Тальне Черкаськ. обл. (1968, МЕ); струмки: 17) с. Нагоряни Дубнівськ. р-ну Ровенськ. обл.; *Улья* (1967, МЕ); 18) п. Голпичі л. Росі п. Дніпра; гирло в с. Городок Ружинськ. р-ну Житомирськ. обл.; *Самець* (Похил., 269; Андр., ЛЮ, карта); *Самець* (ОКІМ).

**Самець-Річка**, -мця- -и, ж.; р., с. *Семирічка* Гайсинськ. р-ну Вінницьк. обл.; *Самець-рѣчка* (Тр. Под., IX, 303); пор. с. *Саморічка* кол. Гайсинськ. пов. Подільськ. губ. (там же).

**Самійлівська**, -ої, ж.; б., л. Тернівки (у верхів'ї) п. Самари л. Дніпра; *Самойловская* (ГИЮР, 156); *Самойловка* (ГИЮР, 156); пор. х. *Самойловъ* (1863, ВТКХГ); пізніше с. *Самойлово* (АС); суч. с-ще *Самійлівка* Близнюківськ. р-ну Харківськ. обл.

**Самійлова**, -ої, ж.; б., п. Вовчої л. Самари п. Дніпра; *Самойлова* (1863, ВТКХГ).

**Самка**, -и, ж.; р., л. Ушиці л. Дністра; нп Пирогівка, Станіславівка Вільковецьк. р-ну Хмельницьк. обл. (1825, Подр. Подол.).

**Самкове**, -ого, с.; водотік, с. Новина Коростенськ. р-ну Житомирськ. обл. (1964, МЕ).

**Самовиця**, -і, ж.; р., л. Бобріка л. рук. Дніпра; Черкаська обл.; пор. с. *Самовиця* кол. Золотоніськ. пов.; *Самовица* (1765—1769, ГО, 58; 1859, СНМ, Пт., 40; Машт., Дн., 57); *Сомовиця* (XVII ст., АЮЗР, I, III, 423; Стрижак, НРП, 92).

**Самовицька**, -ої, ж.; б., л. рук. Мокрої Кінської л. Дніпра; *Самовицкая* (1898, ГИАУ, 168, 169); Запорізька обл.

**Самовніча**, -ої, ж.; р., п. Лугані п. Сіверськ. Дінця п. Дону (1769, КЧР; вище гирла р. Лозової); Ворошиловградськ. обл.

**Самопálка**, -и, ж.; потік, п. Тиси л. Дунаю; с. Бедевля Тячівськ. р-ну Закарпатськ. обл.; *Млинвиця*, *Самопálка* (1972, МЕ).

**Саморідницька Вода**, -ої -ї, ж.; стр., м. Корсунь-Шевченківський Черкаськ. обл.; *Саморідницька вода* (1951, МЕ).

**Саморічка**, -и, ж.; р., с. Серединка Бершадськ. р-ну Вінницьк. обл.; *Саморечка* (Тр. Под., IX, 371).

**Саморуків**, -ового, ч.; яр, л. Тетліги п. Сіверськ. Дінця п. Дону; *Саморуківъ* (1845, КОЧ).

**Самоткánь**, -і, ж.; р., п. Дніпра; Верхньодніпровськ. р-н Дніпропетровськ. обл.; *Савотканъ* (Величко, III, 472); *Zamokan* (Кордт, № 32); *Zamokant* (Кордт, № 39); *Самотканъ* (1779, Исл.); *Самотканъ* (Макс., Прил., 87; ОСОНК, I, 68; ВЗК, 16; Машт., Дн., 79); *Самоткánь* (КРУ, 119); пор. с. *Самоткань* того ж р-ну.

**Самощина**, -ої, ж.; б., л. Великої Кам'янки п. Сіверськ. Дінця п. Дону; *Самощина* (ВТКЕГ; Машт., Дон, 57).

**Самсонівська**, -ої, ж.; р., л. Тясмину п. Дніпра; с. Худолівка Чигиринськ. р-ну Черкаськ. обл. (1966, МЕ).

**Самсонова**, -ої, ж.; бб.: 1) п. Луганчика п. Сіверськ. Дінця п. Дону (ВТКЕГ; Машт., Дон, 63); пор. у Ворошиловградськ. обл. нп *Самсонов* (у верхів'ї; ВТКЕГ); 2) пр. Сухого Омельничка л. Келебердського Омельника п. Дніпра; Кіровоградськ. обл.; *Самсонова* (1876, ПХЕВ, ХХІ, 400).

**Самчик**, **Самчыка**, ч.; потік, п. Жванчика бас. Дністра; с. Кутківці Чемеровецьк. р-ну Хмельницьк. обл.; 1825, *Самчикъ* (Подр. Подол.).

**Самчинá**, -бі, ж.; б., л. Юсьчиної п. Вишневицької п. Нагольної л. Міусу, вп. в Азовське море (ГКБХР); *Самгина* (1853, ВТКЗВД).

**Санжарівка**, -и, ж.; руч., п. Лугані п. Сіверськ. Дінця п. Дону (КРУ, 151; Експ.); *Санжаровка* (1769, КЧР; Машт., Дон, 62); *Сенжарова* (ГГК—1783); *Сенжаровка* (1754, СМІЗК, 89; 1784, АЕН, ПДУ); *Сейжаровка* (ХОИНК, I, 54); *Санжировка* (ГИПБУ—1894, табл. VII; ИСД, 73); *Санжеровка* (АС); *Салтаровка* (СНПД, 53); *Сантаровка* (ГОБД, 127); *Саншаровка* (1769, ПК); *Сержарова* (ОАІМ); *Чанжаровка* (1782, Кордт, № 32); пор. х. *Санжа-*

*ровка* (1773, КАН); с. *Санжарівка* Артемівськ. р-ну Донецьк. обл. (ОАІМ).

*Санжерова*, -ої, ж.; б., п. Широкої л. Кам'янки л. Гайчура л. Вовчої л. Самари л. Дніпра (1898, ГИАУ, 84—85); *Санжерова* (там же, 291); пор. кол. с. *Санджарівка* на пд. зх. від с. Темирівка Гуляйпільськ. р-ну Запорізьк. обл.

*Санийця*, -і, ж.; р., п. Бобрівки л. Тетерева п. Дніпра; Житомирськ. р-н й обл.; *Саниця* (Машт., Дн., 43).

*Санків*, -ового, ч.; потік, л. Свічі п. Дністра; нп Балич-Підгірний, Соколів, кол. Жидачівськ. пов.; Sapkōw (SG, X, 295); пор. нп Баличі, Соколя і *Санники* Мостиськ. р-ну Львівськ. обл.

*Сантάρка*, -и, ж.; р., л. Ужа п. Прип'яті п. Дніпра (Машт., Дн., 155); Коростенськ. р-н Житомирськ. обл.; пор. с. *Сантарка* того ж р-ну (АТПУ—1969, II, 145).

*Сапобжинка*, -и, ж.; р., л. Церему л. Случі п. Горині п. Прип'яті п. Дніпра (Машт., Дн., 168); Новоград-Волинськ. р-н Житомирськ. обл.; пор. с. *Сапожин* Корецьк. р-ну Ровенськ. обл.

*Сапобжникова*, -ої, ж.; б., л. Рогачика л. Дніпра; Верхньорогачицьк. р-н Херсонськ. обл. (1862, ВТКГТ).

*Саполій*, -ою, ч.; потік, п. Мизунки л. Свічі п. Дністра; Івано-Франківська обл.; Sapolej, Sopolej (SG, X, 305).

*Сап'янова*, -ої, ж.; б., л. Христової п. Ясенової п. Білої п. Лугані п. Сіверськ. Діня п. Дону (Експ.); *Сап'янова* (Машт., Дон, 63); *Сап'янова* (ВТКЕГ; 1894, ГКСУ); *Сап'янівка* (Експ.); *Солянова* (Машт., Дон, 63); Ворошиловградська обл.

*Сарабаш-Тарамá*, -й, ж.; б., п. Балтамуру л. Сухой Волновахі л. Мокрої Волновахі п. Кальміусу, вп. в Азовське море (МОЗЕГ, МУ, 22; Експ.); *Сарабаш-Тарамá*, *Сарабаш-Тарамá* (Експ.); *Шарабаш-Тарамá* (АС); *Сара́ Баш* (ВТКЕГ); Донецька обл.

*Сара-Велика*, -и -ої, ж.; р., п. Псла л. Дніпра; с. *Сари* Гадяцьк. р-ну Полтавськ. обл.; *Сара Велика* (1622, ПЕ); *Сара* (XVI ст., Цілуйко, ТП, 143); *Сары* (1785, ОРЧН, 25; 1852, Ар., III, 38); *Сарры* (Стрижак, НРП, 60).

*Сарай*, -аю, ч.; потік, п. Яблінки пр. Стрия п. Дністра; с. Верхня Яблунька Турківськ. р-ну Львівськ. обл.; Saraj (SG, X, 307; ОАІМ).

*Сара-Малá*, -и -ої, ж.; р., с. *Сари* Гадяцьк. р-ну Полтавськ. обл.; *Сара-Мала* (1622, ПЕ; 1952, МЕ; Стрижак, НРП, 60).

*Саранна*, -ої, ж.; б., п. Оріхового л. Солоної п. Вовчої л. Самари л. Дніпра (ВТКЕГ; ГОПМ, ГК).

*Саранчá*, -і, ж.; б., п. Великої Кобилки п. Красної л. Сіверськ. Діня п. Дону (Машт., Дон, 57); Ворошиловградська обл.

*Саранчина*, -ої, ж.; бб.: 1) п. Ковбасиної п. Білої п. Айдару л. Сіверськ. Діня п. Дону (Машт., Дон, 60); *Сарачинський* (ОГКЕЧС, 80); пор. с. *Сарачіно* (АС); 2) п. Парного п. Білої п. Айдару л. Сіверського Діня п. Дону (Машт., Дон, 60);

Ворошиловградська обл.; *Сарачинскій* (1900, СУ, 9); пор. с. *Сарачіно* (АС).

*Саранячий*, -ого, ч.; яр, л. Дубівця л. Деркулу л. Сіверськ. Діня п. Дону (ОГКЕЧС, 146; Машт., Дон, 64); Ворошиловградська обл.

*Сарасинська*, -ої, ж.; б., л. *Сарису*; с. Новикове Білогірськ. р-ну Кримськ. обл. (ТА КДУ).

*Сарáта*, -и, ж.; рр.: 1) п. Білого Черемошу п. Пруту л. Дунаю; нп Шепіт, *Сарата* Путильськ. р-ну Чернівецьк. обл. (SG I, 799; X, 309, 435); 1811, Sarata (Карп., 179—180); *Сарáта* (КРУ, 26); *Сарота* (ОАІМ); 2) л. Лючки л. Пісгінки п. Пруту л. Дунаю; с. Люча Косівськ. р-ну Івано-Франківськ. обл.; Sarata, Serata (SG, X, 435); 3) вп. в лим. Сасик (Кундук); *Сарáта* (КРУ, 31); між рр. Прут і Дністер; 1812, *Сарота* (ОСОНК, I, 62; ИНС, 229); смт *Сарата* Одеськ. обл.

*Сарáчин*, -ого, ч.; яр, л. Красної л. Сіверськ. Діня п. Дону (Машт., Дон, 57).

*Сарбей*, -ею, ч.; б., с. Кудриня Бахчисарайськ. р-ну Кримськ. обл. (АТД, Крм—1960, 156); пор. нп Шюрю (Кепп., Дрєвн., 302).

*Сардачіна*, -и, ж.; потік, п. Серету л. Дунаю; нп Кам'янка і Старий Вовчинець Глибощк. р-ну Чернівецьк. обл.; 1780, *Шородок*; 1876, Sorodoczina; 1907, Sarodczyn; *Сардачіна*, *Сурдучіна*, *Сородчина*, *Потік* (Карп., 180); Sarodczyn (SG, X, 325).

*Саремський*, -ого, ч.; р., л. Дроздівця п. Шістня л. Ужа п. Прип'яті п. Дніпра; *Саремскій* (Машт., Дн., 156); Коростенськ. р-н Житомирськ. обл.

*Саржин*, -а, ч.; р., л. Уди п. Сіверськ. Діня п. Дону (1863, ВТКХГ; Машт., Дон, 46); р. *Саржина* (1787, АХН, КХУ)— як л. Лопані; р. *Сержаній Яр* (1773, МИКБ, II, 323); пор. х. *Саржин* Яр (у гирлі; 1787, АХН, КХУ; ВТКХГ — *Павловка*; 1864, СНМ, Хрк, 46); сл-ка *Сержаного Яра* (1773, МИКБ, II, 323); х. *Саржин* Яр (Караван) (1864, СНМ, Хрк, 5).

*Сарісу*, *невідм.*: 1) б., Білогірськ. р-н Кримськ. обл.; утворена злиттям бб. *Сарасинська* та Солона (ТА КДУ); рр.: 2) л. Альми, вп. в Чорне море в Криму; на пн. від Чучельськ. перевалу, у зх. частині Алуштинськ. міськради (ЮКТК); пор. *Сари-Сү* — суч. с. Новикове Білогірськ. р-ну (АТД, Крм — 1960, 148); 3) л. Великої Карасівки п. Салгиру, вп. в зат. Сиваш; на зх. бер. Азовськ. моря; Білогірськ. р-н Кримської обл. (КРУ, 131; КТК; 1865, СНМ, Тв, 14).

*Сарнавіщина*, -и, ж.; р., л. Клевені п. Сейму л. Десни; Сумська обл.; *Сарнавіщина* (ОАІМ); як варіант назви р. Єзуч л. Сейму (XVII ст., ОСМ, II, 183).

*Сарницький*, *Сарницького*, ч.; потік, л. Бібрки л. Дністра; нп *Сіркини*, Лани Перемишлянськ. р-ну Львівськ. обл.; Sarnicki (Potok), Sarnka (SG, I, 256; X, 318).



**Сарнівка**, -и, ж.; р., п. Нивної п. Случі п. Горині п. Прип'яті п. Дніпра; *Сарнівка* (Машт., Дн., 164); Дзержинськ. р-н Житомирськ. обл.; пор. с. *Сарнівка* того ж р-ну й обл.

**Сарнічок**, **Сарнічка**, ч.; р., л. Зх. Бугу п. Вісли; *Sargeszek* (HW, 148); Кам'янсько-Бузьк. р-н Львівськ. обл.; пор. с. *Сарни* Яворівськ. р-ну тієї ж обл.

**Сартанá**, -й, ж.; руч., п. Великої Карасівки п. Салгиру бас. зат. Сиваш; зх. бер. Азовськ. моря в Криму (1865, СНМ, Тв, 100); пор. *Сартанá* — суч. с. Алєксеевка Білогірськ. р-ну (АТД, Крм — 1960, 148).

**Сартані́-Тарамá**, -й, ж.; б., л. Кальчика п. Кальміусу, вп. в Азовське море (Експ.); Донецька обл.

**Сар-Яр**, -у, ч.: 1) б., л. Сухої Волновахи л. Мокрої Волновахи р. Кальміусу, вп. в Азовське море; *Сар-Яр* (ВТКЕГ; Експ.); *Сарй-Яр* (Експ.); *Сара Яла* (МОЗЕГ, МУ, 22); пор. х. *Сар Яр*, суч. с. Піщане Старобешівськ. р-ну Донецьк. обл. (Експ.); 2) р., вп. в оз. Шагану (Шагани, Муртази) на узбережжі Чорн. моря (ОСОНК, I, 63); Одеська обл.

**Сасá-Гула́к**, -á, ч.; стр., л. витік Мокрої Білосарайської, вп. в Азовське море (АС); *Саса-Гулах* (ВТКЕГ; МОЗЕГ, МУ, 42); *Сосу-Хула́х*; *Сакса-Гула́х* (Експ.).

**Сасану́лка**, -и, ж.; р., п. Хоморил л. Случі п. Горині п. Прип'яті п. Дніпра; *Сосановка* (Машт., Дн., 164); Полонськ. р-н Хмельницьк. обл.; пор. с. *Сасанівка* того ж р-ну. **Сасахула́х**, -á, ч.; б., п. Гончарихи пр. Сухої Яли л. Мокрих Ялів л. Вовчої л. Самари л. Дніпра (1862, ВТКЕГ).

**Саси́к**, -у, ч.; р., вп. в Березанськ. лим. бас. Чорн. моря; *Сасыкъ* (Сем., I, 239); Миколаївська обл.

**Сасичо́к**, -чка, ч.; р., пр. Тилігулу, вп. в Тилігульськ. лим. бас. Чорн. моря; між рр. Пд. Буг і Дністер; *Сасичокъ* (ОСОНК, I, 64); *Сащок* (ОКІМ).

**Сасів**, -ова, ч.; потік, п. Тересви п. Тиси л. Дунаю; с. *Сасове* Тячівськ. р-ну Закарпатськ. обл.; *С'асу(й)* (1972, МЕ); 1411, *Zazpathaka* (Bélay 166); 1548, *Zazpathak-tezeye*; 1604, *Zazpathaka* (там же, 154, 208); 60-і рр. ХІХ ст., *Sasova* (Петров, 18); 20-і рр. ХХ ст., *Сасѡв*, *Сасов* (там же, 18, 29); 30-і рр., *Sasov*, *Сасов* (Wiesner, 47, 63); пор. г. *Сасов* (Петров, 29).

**Сасівський**, -ого, ч.; потік, пр. Дністра; смт Стара Сіль Старосамбірськ. р-ну Львівськ. обл.; *Сас'іу́с'кий* (ОКІМ).

**Сатерлі́**, *невідм.*; б., гідрографічна система Феодосійськ. міськради в Криму (ОАІМ); на ній нп Чокул; пор. Чогул — суч. с. Виноградне Ленінськ. р-ну (АТД, Крм — 1960, 155).

**Саурь-Бояра́к**, -у, ч.; р., п. Нагольної л. Міусу, вп. в Азовське море; *Сауръ Бояракъ* (1782, Кордт, № 32); Донецька обл.

**Саурва́**, -й, ж.; стр., на пд. схилах г. Казу-Кая в Криму (ОАІМ); пор. нп *Саурчі*, суч. Завітне (АТП, Крм — 1960, 148).

**Сахалін**, -а, ч.; стр., л. Росі п. Дніпра; м. Узин Білоцерківськ. р-ну Київськ. обл.; *Сахалін* (1974, Анк.).

**Саханъ**, -у, ч.; р., п. Прип'яті п. Дніпра; *Саханъ* (Машт., Дн., 154); с. Новошепеличі Чорнобильськ. р-ну Київськ. обл. (1967, МЕ); гирло в с. *Рудня-Сахан* кол. Шепелицьк. гміни; *Sachan* (SG, IX, 929).

**Саханська**, -ої, ж.; б., л. Малої Широкої л. Широкої (Великої Широкої), вп. в Азовське море; *Саханская* (ВТКЕГ); с. *Саханка* Новоазовськ. р-ну Донецьк. обл.

**Сахра́вщина**, -и, ж.; р., с. Гатне Києво-Святошинськ. р-ну Київськ. обл.; *Сахравщина* (Де-ла-Флиз, 456).

**Сацева**, -ої, ж.; рудка, бас. бол. Смолянки пр. Остра л. Десни л. Дніпра; Ніжинськ. р-н Чернігівськ. обл. (1624, ОСМ, II, 52).

**Саві́лка**, -и, ж.; р., п. Росі п. Дніпра; м. Богуслав Київськ. обл.; *Сваволка* (Похил., 553).

**Свадливий**, -ого, ч.; потік, п. Ріки л. Старої п. Латориці л. Бодрого п. Тиси л. Дунаю; с. Гайдош Ужгородськ. р-ну Закарпатськ. обл.; 30-і рр. ХХ ст., *Svadlivyú*, *Свадливий* (Wiesner, 57, 64); пор. ліс *Свадлив* і (Петров, 59).

**Сваля́вка**, -и, ж.; р., л. Латориці л. Бодрого п. Тиси л. Дунаю; основи витік вище (пн.-сх.) нп Тибава, Мала Мартинка, Стройне й *Свалява Свалявськ.* р-ну Закарпатськ. обл.; гирло біля м. *Свалява* (1972, МЕ); 1270, *Zoiwa* (Györfly, 549); 1270 (у верхн. і середн. течії), *Tuba* (Györfly, 537); 20-і рр. ХХ ст., *Свалявка* (Петров, 52, 53); 30-і рр. ХХ ст., *Svalavka* (Wiesner, 56, 64); *Сваля́вка* (КРУ, 21); до вдпіння в неї р. *Дусинки—Мартинка* (Петров, 53); пор. ур. *Свалявка* (Петров, 52).

**Свалявський**, -ого, ч.; потік, л. Шипоту л. Тур'ї л. Ужа л. Лабріця п. Бодрого п. Тиси л. Дунаю; с. *Свалявка* Перечинськ. р-ну Закарпатськ. обл.; 30-і рр. ХХ ст., *Свалявський*, *Svalavský* (Wiesner, 54, 58); пор. м. *Свалява* Закарпатськ. обл.

**Сва́лячик**, -а, ч.; потік, с. Скотарське Воловецьк. р-ну Закарпатськ. обл.; *Сваля'аўчик* (1973, МЕ).

**Сва́ха**, -и, ж.; р., п. Красної л. Сіверськ. Діния п. Дону; 1763, с. *Сватове* — суч. с. *Сватова Лучка* (ІМСУ, Лг, 705); Ворошиловградська обл.

**Сведи́нець**, -нця, ч.; руч., пр. Кістячки пр. Будакви пр. Сули л. Дніпра; Полтавська обл.; «изъ... Моцкого *Свединца*» (1785, ОРЧН, 23).

**Сви́га**, -й, ж.; р., л. Десни л. Дніпра; кол. смт Хутір-Михайлівський; нп Боровичі, Жихове, Пигарівка Середино-Будськ. р-ну Сумськ. обл.; *Сви́га* (1859, СНМ, Чрг, 116, 118; Машт., Дн., 203; 1970, МЕ).

**Свидель**, -і, ж.; р., пр. Есмані л. Десни л. Дніпра; Крелевецьк. р-н Сумськ. обл.; «съ... *Свиделью*» (1890, Рус., ОЧГ, 15).

**Свиді́вка**, -и, ж.; рр.: 1) л. Дніпра; Кобеляцьк. р-н Полтавськ. обл.; нижче с. Бородаївка Верхньодніпровськ. р-ну

Дніпропетровськ. обл.; *Свидовка* (1786, ВЗК, 185); 2) л. бер. Дніпра; Верхньодніпровськ. р-н Дніпропетровськ. обл.; *Свидовка* (1890, ВЗК, 185; НРЗХ, 55); 3) п. Уборті п. Прип'яті п. Дніпра; *Свидовка, Болотнища* (Машт., Дн., 149); с. Усове Овруцьк. р-ну Житомирськ. обл.; гирло в Лельчицьк. р-ні Гомельськ. обл. БРСР; *Swidówka, Wołotnica* (SG, XI, 649—650); *Болотнища* (ОАІМ); *Свидовець* (КРУ, 84); 4) бас. Корчика л. Случі п. Горнін п. Прип'яті п. Дніпра; с. Красностав Славутськ. р-ну Хмельницьк. обл.; *Свидовка* (АЮЗР, VI, I, 441, 442; Нов., 713).

**Свидівок**, -вк-а, ч.: 1) р., п. Дніпра; с. Бородаївка Верхньодніпровськ. р-ну Дніп; *Свидовка* (1594, МЮР, I, 162); *Свидівок* (ОКІМ); 2) руч., п. Самари л. Дніпра; *Свидовокъ* (1779, Исл., Машт., Дн., 80); *Водовокъ* (1778, КАН); пор. нп *Свидовок* (або Лукерьевка; ВТКЕГ).

**Свиденський**, -ого, ч.; **потік**, пр. Путилі п. Черемошу п. Пруту л. Дунаю; с. Киселів Кіцманськ. р-ну Чернівецьк. обл.; *Свиденський*; 1900, *Swyupenkyj*; *Свиненки* — помилк. (Карп., 180).

**Свиднік**, -а, ч.; **потік**, л. Стрия п. Дністра; *Свидникъ* (Машт., ДБ, 9); с. *Свидник* Турківськ. р-ну Львівськ. обл.; *Swidnik* (SG, XI, 428, 647); *Свидницький, Свидник, Свйнік* (ОАІМ).

**Свидня**, -і, ж.; р., л. Реті л. Есмані л. Десни л. Дніпра; м. Крелевець Сумськ. обл.; «на... Свиднѣ» (XVII ст., ОСМ, II, 377; 1729, там же, 30; ГСМНП, 310); *Свидня* (Машт., Дн., 205); пор. с. *Свидня* Крелевецьк. р-ну тієї ж обл.

**Свидовець**, -івця, ч.: 1) **потік**, п. Чорної Тиси п. Тиси л. Дунаю; смт Ясіня Рахівськ. р-ну Закарпатськ. обл.; 20-і рр. ХХ ст., *Свидовец* (Петров, 11); 30-і рр., *Svidovec, Свидовець* (Wiesner, 37, 64); пор. г. *Свидовец* (Петров, 11); 2) р., Бобровицьк. р-н Чернігівськ. обл. (XVII ст., ОАІМ); пор. с. *Свидовець* того ж р-ну.

**Свидувата**, -ої, ж.; б., вп. в Азовське море (1778, ГКНА); *Свидоватая* (1890, ВЗК, 199).

**Свиміська**, -и, ж.; р., с. Левоньки Чернігівськ. р-ну й обл.; *Свимиска* (1638, ОРОМ, ЧП, 53).

**Свинарів Яр**, -евого -у, ч.; б., п. Харцизької п. Вільхової л. Кринки п. Міусу, вп. в Азовське море; Донецька обл.; *Свинар. Яръ; Свинаревъ Яръ* (ВТКЕГ).

**Свинарка**, -и, ж.; бб.: 1) л. Верхньої Терси (у верхів'ї) л. Вовчої л. Самари л. Дніпра (1862, ВТКТГ); Запорізька обл. 2) л. Жеребця п. Кінської л. Дніпра (1862, ВТКТГ); Запорізька обл.; 3) л. Очеретуватої л. Кільчені п. Самари л. Дніпра (ВТКЕГ; 1962, ОАІМ); *Свиная* (ВГІНУ, 103); Дніпропетровська обл.; 4) **потік**, с. Копашневе Хустськ. р-ну Закарпатськ. обл. (1971, МЕ); 5) р., л. Бабанки л. Ятрані п. Синюхи л. Пд. Бугу (Машт., ДБ, 40); *Swiniarka* (SG, XI, 703); с. *Свинарка* Уманськ. р-ну Черкаськ. обл.; **струмки**: 6) л. Вільшанки п. Нохаєва п. Дніпра; с. В'язівк Городищенськ. р-ну Черкаськ.

обл. (1966, МЕ); *Wiszitenka* (МИРК, III); *Свинарка* (Машт., Дн., 57; 1966, МЕ); 7) л. Малої Висі л. Великої Висі л. Синюхи л. Пд. Бугу (Машт., ДБ, 39; Шмидт, 164; ОСОНК, I, 65); Маловисківськ. р-н Кіровоградськ. обл.; 8) л. Собу л. Пд. Бугу; гирло біля с. Паріївка Іллінецьк. р-ну Вінницьк. обл.; *Swiniarka* (SG, XI, 703); 9) п. Дніпра; «вытекает с юго-восточного склона Табурищенского кряжа» (1888, МХГ, III, 8); с. Сметанівка Онуфріївськ. р-ну Кіровоградськ. обл. (СНМ, Кв, 33); *Свинарка* (1888, МХГ, III, 8; СНМ, Кв, 33); 10) с. Соболівка Теплицьк. р-ну Вінницьк. обл. (Гульд., 359; Тр. Под., IX, 339); *Деркачка* (Тр. Под., IX, 339); 11) с. Шепилове Голованівськ. р-ну Кіровоградськ. обл. (1971, МЕ; Тр. Под., IX, 98); 12) п. Бешки п. Інгульця п. Дніпра; Кіровоградськ. обл.; *Свинарка* (ЗООИД, ХХVII, 22); *Свинарская балка* (1876, ПХЕВ, ХХII, 403); 13) л. Ірпеня п. Дніпра; Київська обл.; *Свинарка* (Фунд., 40; Машт., Дн., 49; Макс., Киев., 23).

**Свинарків Звір**, -ового Звѣру, ч.; **потік**, п. Білої Тиси л. Тиси л. Дунаю; с. Розтоки Рахівськ. р-ну Закарпатськ. обл.; *Свинар'ків* (ОАІМ); 30-і рр. ХХ ст., *Svinarky, Свинарки* (Wiesner, 45, 64); пор. ур. *Свинар'ки* (Петров, 2).

**Свинарний**, -ого, ч.; **яри**: 1) л. Огакового (Спакового) л. Бабки п. Сіверськ. Дінця п. Дону; *Свинарний* (1845, КОЧ); 2) п. Великого п. Деркулу л. Сіверськ. Дінця п. Дону (ОГКЕЧС, 134; Машт., Дон, 64); Ворошиловградська обл.; *Свинарна* (ДСГМ); *Свинарная* (1778, ГКНА) — як п. Деркулу (1863, ВТКХГ); пор. ур. *Свинарное* (ВТКХГ).

**Свинарська**, -ої, ж.; р., п. Жирака п. Горнін п. Прип'яті п. Дніпра (КРУ 74); *Свинарсика, Свинарська* (Дрозд, МРУ, 121); Лановецьк. р-н Тернопільськ. обл.

**Свинарчик**, -а, ч.; **потік**, л. Озерелу л. Тересви п. Тиси л. Дунаю; с. Красна Тячівськ. р-ну Закарпатськ. обл.; *Свинарчик* (1972, МЕ).

**Свінка**, -и, ж.: 1) **потік**, п. Боржави п. Тиси л. Дунаю; утворюється злиттям *Мал. і Вел. Свинки*; смт Довге Іршавськ. р-ну Закарпатськ. обл. (1973, МЕ); 1418, Zinke (ОАІМ); 1680, нп *Svinka* (Bélay, 203); 60-і рр. ХІХ ст., *Svinka* (Петров, 7); 30-і рр. ХХ ст., *Svinka, Свинка* (Wiesner, 53, 64); пор. дол. *М(ала) і В(елика) Свинка* (Петров, 7); 2) р., л. Жерева л. Ужа п. Прип'яті п. Дніпра (КРУ, 87); *Витка, Топила* (Дрозд, МРУ, 454); с. Топільня Лугинськ. р-ну Житомирськ. обл. (ІМСУ, Жт, 388); 3) л. рук. Орелі л. Дніпра; Дніпропетровська обл.; *Свинка, Свинковка* (Машт., Дн., 79); рр.: 4) бас. Струпу п. Прип'яті п. Дніпра; смт Рожище Волинськ. обл. (Тутк., Луцк., 307); *Swinka* (SG, IX, 710; АЮЗР, I, I, 206; Нов., 714); 5) п. Десни л. Дніпра; поч. з бол. Замглай біля с. Голубичі Ріпкинськ. р-ну Чернігівськ. обл.; гирло нижче с. Брусилів Чернігівськ. р-ну й обл.; *Свинь* (1772,

СВМ, 101; Барс., 6; 1785, ОРЧН, 8; Машт., Дн., 211); *Свєнь, Свінка* (1968, МЕ); *Свинка, Свинка* (1754, ТЧК, 17); *Свинка* (1785, ОРЧН; 8); *Самелай* (1792, Кордт, № 36); *Замелай, Канинъ* (Машт., Дн., 211).

**Свинківка**, -и, ж.; р., п. Коломака л. Ворскли л. Дніпра; нп Первозанівка, Кочубеївка Чутівськ. р-ну, гірло в Полтавськ. р-ні Полтавськ. обл.; *Свинковка* (1848, ВСОРИ, ПГ, 16; 1852, Ар., III, 4; 1859, СНМ, Пл, 11; XIX ст., Гуров, 210; ПЕ, 218; Машт., Дн., 77); *Swinkowka* (1736, Кордт, № 21); *Свинкувка* (XVII ст., Величко, III, 472); *Спинкопка* (1775, Кордт, № 31); *Свинковъци, Свинъковка* (1667, ОАІМ).

**Свинна́**, -бі, ж.; 66.: 1) п. Деркулу л. Сіверськ. Дінця п. Дону; *Свиная* (ОГКЕЧС, 136; Машт., Дон, 65); Ворошиловградська обл.; 2) п. Лозової п. Лугани п. Сіверськ. Дінця п. Дону (Експ.); Ворошиловградська обл.; *Свиная* (ПКЕГ—1875, 134; Машт., Дон, 62; 1894, ГКСУ); 3) п. Сіверськ. Дінця п. Дону; *Свиная* (1894, ГКСУ; Машт., Дон, 59); *Свинé* (Експ.); 4) п. Інгульця п. Дніпра; Кіровоградська обл.; *Свиная* (1876, ПХЕВ, XXII, 397).

**Свинний**, Свинного, ч.; потоки: 1) л. Великої Угольки л. Тереблі п. Тиси л. Дунаю; Тячівськ. р-н Закарпатськ. обл.; *Свинный* (1972, МЕ); 2) л. Вечі л. Латориці л. Бодрогу п. Тиси л. Дунаю; смт Воловець Закарпатськ. обл.; 20-і рр. XX ст., *Свинний* (Петров, 54); 30-і рр., *Svinnyj, Свинный* (Wiesner, 55, 64); 3) л. Лімниці п. Дністра; смт Перегієське Рожнятівськ. р-ну Івано-Франківськ. обл.; *Świnny* (SG, V, 695; XI, 711); *Свинный* (Машт., ДБ, 15); *Свинний* (ОКІМ); 4) л. Осави п. Ріки п. Тиси л. Дунаю; с. Липецька Поляна Хустськ. р-ну Закарпатськ. обл.; *Свинный* (1971, МЕ); 30-і рр. XX ст., *Свинный* (Петров, 21); 5) л. Пруту л. Дунаю; нп Ворохта, Білі Ослави і Чорні Ослави Надвірнянськ. р-ну Івано-Франківськ. обл.; *Świnny* (SG, IX, 107; XI, 711); 1788, *Potok Świnny; Svynnyj* (Hrabec, 103); 6) п. Тиси л. Дунаю; с. Луги Раківськ. р-ну Закарпатськ. обл.; *Свинний* (ОАІМ); 20-і рр. XX ст., *Свинный* (Петров, 16); 30-і рр., *Svinskij, Свинський* (Wiesner, 38, 64); 7) пр. Лінички п. Ліниги л. Дністра; с. Тершів Старосамбірськ. р-ну Львівськ. обл.; *Свинний* (ОКІМ).

**Свинний Жб́лоб**, -бого -у, ч.; потч., п. Бребеняську л. Говерли п. Білої Тиси л. Тиси л. Дунаю; с. Говерла Раківськ. р-ну Закарпатськ. обл. (ОАІМ).

**Свинний Зві́р**, -ого Звóру, ч.; потік, с. Верхній Бистрий Міжгірськ. р-ну Закарпатськ. обл.; *Свинный Звир* (1971, МЕ).

**Свинбичка**, -и, ж.; р., п. Смілки п. Дніпра л. Случі п. Горині п. Прип'яті; *Свинобичка, Свинобичъ* (Машт., Дн., 167); Бараївськ. р-н Житомирськ. обл.; пор. кол. с. *Свинобичі* (суч. Берестівка) того ж р-ну й обл. (АТПУ—1969, II, 300).

**Свинокóпка**, -и, ж.; р., п. Дніпра (Нов., 715); с. Мишурич Ріг Верхньодніпровськ. р-ну Дніпропетровськ. обл. (ОКІМ); *Свинкувка* (1697, Величко, III, 472); *Свинокóпка* (ОКІМ).

**Свинолúжка**, -и, ж.; р., п. Мики л. Тетерева п. Дніпра; поч. біля с. Троковичі Черняхівськ. р-ну, тече через нп Більківці, Старосільці Коростишівськ. р-ну Житомирськ. обл. (Похил, 141); Вереси Житомирськ. р-ну й обл. (Чт. Нест., XIII, 5); *Свинолужка* (Похил., 141; Похил, УКР, 176; СНМ, Кв, 182); *Свинолужка* (Похил., 173; Чт. Нест., XIII, 5); *Свина Лужка* (Машт., Дн., 45); *Свиналужка, Свина-лужа, Свиноройка* (Чт. Нест., XIII, 5); *Свиная Лужка* (Толм., 57); *Свинолúжка* (КРУ, 90); пор. кут *Свинолужка* у с. Більківці Коростишівськ. р-ну Житомирськ. обл.

**Свиноройка**, -и, ж.; рр.: 1) п. Луги п. Зх. Бугу п. Вісли; нп Володимир-Волинський (ТФ, II, 64), Мирне Горохівськ. р-ну, Привітне (ІМСУ, Вл, 208, 412) та Замличі Локачинськ. р-ну Волинськ. обл.; *Świnorojka* (SG, XIV, 372); 2) пр. Виноградівки п. Гнилого Тікичу л. Тікичу п. Синюхи л. Пд. Бугу; Лисянськ. р-н Черкаськ. обл. (1970, МЕ); 3) бас. Горині п. Прип'яті п. Дніпра; с. Жуківці Лановецьк. р-ну Тернопільськ. обл.; 1893, «при рѣчкѣ *Свиноройкѣ*» (Теодор., III, 252); 4) с. Будо-Орловецька Городищенськ. р-ну Черкаськ. обл.; *Свиноройка* (1969, МЕ).

**Свинорія**, -ій, ж.; р., бас. Горині п. Прип'яті п. Дніпра; с. Плиска Лановецьк. р-ну Тернопільськ. обл.; 1893, «с. Плиска при рч. *Свиноройѣ*, волости Бѣлозорецкой» (Теодор., III, 285).

**Свинотік**, -оку, ч.; р., л. Дніпра, нижче Псла; *Свинотокъ* (1300, Ляск., ИПЗ, 32); Полтавська обл.

**Свинотóп**, -у, ч.; р., л. Дніпра; Черкаська обл. (с. Єремівка Золотоніськ. пов.); *Свинотопъ* (1848, Ар., I, 162; 1859, СНМ, Пл, 40; Машт., Дн., 57).

**Свинотóпка**, -и, ж.; р., п. Гнилого Тікичу л. Тікичу п. Синюхи л. Пд. Бугу; Лисянськ. р-н Черкаськ. обл. (1970, МЕ).

**Свинський**, -ого, ч.; потоки: 1) л. Білого Черемошу п. Черемошу п. Пруту л. Дунаю; с. Голови Верховинськ. р-ну Івано-Франківськ. обл.; *Свинский* (МКур.); 2) л. Пробійни л. Білого Черемошу п. Черемошу п. Пруту л. Дунаю; с. Гринява Верховинськ. р-ну Івано-Франківськ. обл.; *Свинский* (МКур.); *Swynckij, Svynckij* (Hrabec, 80); 3) п. Латориці л. Бодрогу п. Тиси л. Дунаю; с. Сускове Свалєвськ. р-ну Закарпатськ. обл.; 30-і рр. XX ст., *Svinskij, Свинський* (Wiesner, 42, 64); 4) п. Мшанця л. Дністра; *Свинский* (Машт., ДБ, 2); с. Грозова Старосамбірськ. р-ну Львівськ. обл.; *Świński* (SG, XI, 712).

**Свиню́ха**, -и, ж.; рр.: 1) л. Гуйви п. Тетерева п. Дніпра; с. Садки Бердичівськ. р-ну Житомирськ. обл. (Похил., 279); 2) п. Серету л. Дністра (Машт., ДБ, 22);

як п. Нічви п. Серету (КРУ, 43); нп Ладичин, Варваринці, Острівець Тереховлянськ. р-ну Тернопільської обл.; Swiniucha (SG, X, 44; XI, 709); *Свинуха* (OKIM); пор. у XIV—XV ст. «дубрава Свиноская» (Гум., Топ., 85).

Свиня́, -і, ж.; р., п. Рати л. Зх. Бугу п. Вісли; Swinia (HW, 367); Нестеровськ. та Сокальськ. р-ни Львівськ. обл. (ІМСУ, Льв, 498, 532 і далі); 1564—1565, Swynia; «па гдзе Swyni»; rzeki Swynie (Жерела, III, 185, 186, 192).

Свиня́к, -а, ч.; потік, п. Шибеного л. Чорного Черемошу п. Черемошу п. Пруту л. Дунаю; с. Буркут Верховинськ. р-ну Івано-Франківськ. обл.; *Свинієк* (МКУр).

Свиня́ча, -ої, ж.; 6б.: 1) л. Великого Довжика п. Вільхової п. Лугані п. Сіверськ. Дінця п. Дону (ВТКЕГ); *Свинячая* (1894, ГКСУ; Машт., Дон, 63); 2) л. Великої Кам'янки п. Сіверськ. Дінця п. Дону; *Свинячая* (ВТКЕГ; Машт., Дон, 66); *Свинарєвська* (Експ.); 3) л. Вовчої л. Самари л. Дніпра (ГИЮР, 67); с. Костянтинопіль Великоновосілківськ. р-ну Донецьк. обл.; 4) л. Заячої п. Казенного Торця п. Сіверськ. Дінця п. Дону; *Свинячая* (Машт., Дон, 54); *Свинячья* (1863, ВТКХГ); Донецька обл.; 5) л. Кам'янки л. Гайчура л. Вовчої л. Самари л. Дніпра; *Свинячья* (1898, ГИАУ, 83); 6) л. Колькової п. Безіменки (Грузенської, Великої Грузенської) л. Берди, вп. в Азовське море; *Свинячья* (1898, ГИАУ, 161); Запорізька обл.; 7) л. Круглинької (Круглика) п. Міусу, вп. в Азовське море; *Свинячья* (1853, ВТКЗВД); 8) л. Мокрого Яланчика, вп. в Азовське море; *Свинячая* (АС); Донецька обл.; 9) л. Янчура п. Гайчура л. Вовчої л. Самари л. Дніпра; *Свинячья* (1898, ГИАУ, 106); Запорізька обл.; 10) п. Грузької л. Кальміусу, вп. в Азовське море; *Свинячья* (ВТКЕГ); Донецька обл.; 11) п. Кільтичі л. Обитічної, вп. в Азовське море; *Свинячая* (1862, ВТКТГ); Запорізька обл.; 12) п. Очеретуваної п. Скотуватої л. Кривого Торця п. Казенного Торця п. Сіверськ. Дінця п. Дону; *Свинячая* (Машт., Дон, 54); *Свинячья* (1863, ВТКХГ); яр *Свинячий* (Експ.); Донецька обл.; 13) пр. Сухих Ялів л. Вовчої л. Самари л. Дніпра; *Свинячая* (1882, ГЕХГ, 76); Донецька обл.

Свиня́чка, -и, ж.; р., на л. бер. Дніпра; Голопристанськ. р-н Херсонськ. обл. (OKIM).

Свири́дівка, -и, ж.; р., пр. Груні п. Псла л. Дніпра; Сумська обл.; *Свиридовка* (1848, ВСОРИ, ПГ, 14; 1852, Ар., III, 38).

Свири́дова, -ої, ж.; 6б.: 1) л. Ковбасної п. Білої п. Айдару л. Сіверськ. Дінця п. Дону (Машт., Дон, 60); Ворошиловградська обл.; 2) п. Очеретуваної л. Гайчура л. Вовчої л. Самари л. Дніпра (1898, ГИАУ, 78).

Сви́стун, -а, ч.; 6., п. Каратиша л. Берди, вп. в Азовське море (1862, ВТКТГ).

Сви́стунів, -ового, ч.: 1) потік, бас. Дністра; с. Міхова Старосамбірськ. р-ну Львівськ. обл. (OKIM); 2) яр, л. Середньої

Балаклійки л. Сіверськ. Дінця п. Дону; *Сви́стунів* (1845, КОЧ); Харківська обл.

Сви́стунівка, -и, ж.; 6., л. Харної л. Красної л. Сіверськ. Дінця п. Дону; Ворошиловградська обл.; *Сви́стунівка* (Машт., Дон, 57); *Сви́стунівка* (1900, СУ, 7); с. *Сви́стунівка* Сватівськ. р-ну Ворошиловградськ. обл.

Сви́стунка, -и, ж.; 6., пр. Білої п. Айдару л. Сіверськ. Дінця п. Дону (ДСГМ); Ворошиловградська обл.

Сви́сь -і, ж.; р., л. Гнилого Тікичу л. Тікичу п. Синюхи л. Пд. Бугу; с. Круті Горби Таращанськ. р-ну Київськ. обл. (OKIM).

Сви́тєнька, -и, ж.; р., л. Вілії л. Горині п. Прип'яті п. Дніпра (КРУ, 76); Острозьк. р-н Ровенськ. обл.

Сви́шніа, -і, ж.; р., п. Білоусу п. Десни л. Дніпра; с. Кувечичі Чернігівськ. р-ну й обл.; *Сви́шня* (1729—1730, ГСМЧП, 59; 1785, ОРОМ, ЧП, 47); *Сви́шнь*, *Сви́шенъ*, *Сви́шенъ* (XIX ст., МОЗУ, I, 5; Машт., Дн., 211); *Сви́шенъ* (ОАІМ).

Сви́чи́ський Я́рок, -ого Я́рку, ч.; потч., л. Онічка п. Салви л. Боржави п. Тиси л. Дунаю; с. Онок Виноградівськ. р-ну Закарпатськ. обл.; *Сви́шч'їс'кый Я́рок* (1973, МЕ); пор. ур. *Св'їцзу Ярок* (Петров, 32).

Сви́ніжа, -і, ж.; потік, л. Утра л. Лабірця п. Бодрого п. Тиси л. Дунаю; с. Зарічеве Перечинськ. р-ну Закарпатськ. обл.; *Св'їніжа*, *Св'їніжа* (1973, МЕ); 20-і рр. XX ст., *Свініжа Потук*, *Св'їніжа* (Петров, 68, 69); *Svinička*, *Svinička* (Wiesner, 44, 64) — помилково.

Сви́р, -у, ч.; р., л. Дністра; нп Копань; *Свїрж*, Глібовичі, Тучне, Прибинь та ін. Перемишлянськ. р-ну Львівськ. обл.; *Посвїрж*, Мельна, Підбір'я та ін. Рогатинськ. р-ну, Старий Мартинів Галицьк. р-ну Івано-Франківськ. обл.; 1416, *Свїрж* (OKIM); 1564—1565, «pad rzeka Swyerzem»; 1648, *Swierzu*; *Свєрж* (Жерела, III, 406, 522; VI, 188); *Свїрж*, *Св'їрж* (Гол., ГС, 277); *Svirg*, *Swir* (Rozw., 210—212); *Swirz*, *Swirz*, *Swierz*, *Swierz* (SG, XI, 14, 717); *Свиржъ* (Машт., ДБ, 14); *Свїж* (КРУ, 37); *С'в'їрж* (род. відм. *Свїржі*, ж. рід); ОАІМ).

Сви́рж, -у, ч.; р., л. Десни л. Дніпра; *Свиржъ* (Машт., Дн., 204); «при р. *Свиржъ*» (1859, СНМ, Чрг, 115); *Св'їржъ* (1667, ОСМ, I, 266); *Свїрж* (1964, МЕ); пор. с. *Свїрж* Шосткинськ. р-ну Сумськ. обл.

Сви́рка, -и, ж.; р., л. Убеді п. Десня л. Дніпра; *Свирка* (Машт., Дн., 206; 1859, СНМ, Чрг, 157); *Св'їрка* (1965, МЕ); пор. с. *Свирок* Сосницьк. р-ну Чернігівськ. обл.

Сви́рлічин, -ого, ч.; потік, м. Яремча Надвірнянськ. р-ну Івано-Франківськ. обл.; 1786, *Potok Swirlyczyn* (Hrabec, 121).

Сви́рниця, -і, ж.; р., бас. Горині п. Прип'яті п. Дніпра; с. Кустин Ровенськ. р-ну Ровенськ. обл.; *Swierznica* (SG, XI, 679).

Сви́са, -ї, ж.; р., л. Івоту л. Десни л. Дніпра; *Свеса* (1729—1730, ОСМ, I,

484; Машт., Дн., 204); смт *Свеса* Ямпільськ. р-ну Сумськ. обл.; *Свѣса* (1898, Рус., ОЧГ, 15); *Свиза*, *Свѣта* (Машт., Дн., 204); *Свѣса* (1964, МЕ).

**Світла**, -ої, ж.; р., пр. Убеди п. Леглича п. Дніпра; кол. с. Демидівщина Кагарлицьк. р-ну Київськ. обл.; *Світла* (ОКІМ).

**Світлиця**, -і, ж.; р., п. Тні п. Случі п. Горині п. Прип'яті п. Дніпра; *Свѣтлиця* (Машт., Дн., 165); с. Стрибіж Червоноармійськ. р-ну Житомирськ. обл. (ОАІМ).

**Світлична**, ої, ж.; б., п. Сіверськ. Дінця п. Дону (Експ.); *Свѣтличная* (1895—1896, ГИСУ, 36, 303); *Светличная* (1894, ГКСУ; Машт., Дон, 59); пор. нп *Светличная* (ОАІМ); *Светлушна* (1894, ГКСУ).

**Світлобердянський**, -ого, ч.; **потік**, п. Кісви п. Тиси л. Дунаю; с. Косівська Поляна Рахівськ. р-ну Закарпатськ. обл.; *Світлоберд'инский* (1972, МЕ).

**Світязь**, -я, ч.; р., вп. в оз. *Світязь*; нп *Світязь*, смт Шацьк Любомльськ. р-ну Волинськ. обл.; *Світязь* (ТФ, II, 45).

**Свіча**, -і, ж.; р., п. Дністра; нп Лолин, Шевченкове, Вигода, Новоселиця, Витвиця, Гошів, Міжріччя та ін. Долинськ. р-ну Івано-Франківськ. обл.; гирло нижче смт Журавне Жидачівськ. р-ну Львівськ. обл.; 1413, «до р'ки до свѣчѣ» (Роз., УГ, 83); 1421—1430, *Свѣча*, (ОАІМ); 1790, *Swica* (Galiz., карта № 23); *Swica* (SG, XI, 642); «до джерел *Свичі*» (1898, Жерела, IV, 2); *Свчица* (ОАІМ); *Свщица*, *Свѣча* (Машт., ДБ, 12); *Свѣч'а* (КРУ, 36); *С'вѣч'а* (ОКІМ).

**Своротича**, -и, ж.; р., л. Стоходу п. Прип'яті п. Дніпра; *Свороточка*, *Чирѣ* (Машт., Дн., 140); Любешівськ. р-н Волинськ. обл.

**Свята**, -ої, ж.: 1) б., л. Калинової п. Клебань-Бика л. Кривого Торця п. Казенного Торця п. Сіверського Дінця п. Дону; Донецька обл.; *Святая* (Машт., Дон, 54); рр.: 2) л. рук. Дніпра; між рр. Рябок і Британ; Кам'янсько-Дніпровськ. р-ну Запорізьк. обл. (ОКІМ); *Святая* (*Свѣта* Горькая *Вода*; Машт., Дн., 85); *Светая* (ГКНГ—1782); 3) поч. з оз. *Святого* в системі бол. Замляло Городнянськ. р-ну Чернігівськ. обл.; *Свята* (1785, ОРЧН, 4); 4) л. Росі п. Дніпра; тече з-під г. *Святої* в м. Богуслав Київськ. обл.; *Святá* (1974, МЕ).

**Святець**, -тя, ч.; стр., пр. Горині п. Прип'яті п. Дніпра; *Świątec*, *Świąciec* (SG, XI, 636); пор. с. *Святець* (суч. Мануїльське) Теофіпольськ. р-ну Хмельницьк. обл. (АТПУ—1969, I, 464).

**Святій**, -бого, ч.; **потік**, п. Колодниці п. Дністра; с. Нежухів Стрийськ. р-ну Львівськ. обл.; *Święty* (SG, XI, 699); *Святой*, *Święty* (Машт., ДБ, 6).

**Святогір**, -гору, ч.; руда, пр. Оржіці п. Сули л. Дніпра; с. Лемешівка, Яготинськ. р-ну Київськ. обл.; *Святогорѣ* (1703, ОСМ, III, 186).

**Святогірка**, -и, ж.; р.; л. Орлової п. Бабки п. Сіверськ. Дінця п. Дону; *Святогорка* (1863, ВТКХГ; Машт., Дон, 45).

**Святославчик**, -а, ч.; **потік**, п. Гребенівця п. Опору п. Стрия п. Дністра; *Свято-*

*славчикѣ* (Машт., ДБ, 10); як п. Опору; *Świętosławczyk* (SG, XI, 699); пор. *Святослава* — передмістя м. Сколе Львівськ. обл. (SG, VII, 564).

**Святоха**, -и, ж.; р., пр. Горині п. Прип'яті п. Дніпра; кол. Волинська губ.; *Świątocha* (SG, XI, 696).

**Святочна**, -ої, ж.; б., л. Хвощуватої п. Лопані л. Уди п. Сіверськ. Дінця п. Дону; *Святочная* (Машт., Дон, 46); *Святичная* (1863, ВТКХГ); Харківська обл.

**Свячена**, -ої, ж.; бб.: 1) л. Мокрого Яланчика, вп. в Азовське море (Експ.); с. Василівка Амвросіївськ. р-ну Донецьк. обл. 2) п. Кінської (у верхів'ї) л. Дніпра; *Балка Сваочная* (1782, Кордт, № 32); Запорізька обл.; 3) р., пр. Удаю л. Сули л. Дніпра; с. Сокиринці Срібнянськ. р-ну Чернігівськ. обл.; *Свячена* (1967, МЕ).

**Свячениця**, -і, ж.; руч., п. Сули л. Дніпра; с. Сенча Лохвицьк. р-ну Полтавськ. обл.; *Свячениця* (1785, ОРЧН, 18).

**Свяченівський**, -ого, ч.; р., л. Мерепи п. Можу п. Сіверськ. Дінця п. Дону; *Свяченовский* (1863, ВТКХГ; Машт., Дон, 48); протока *Свяченый* (1864, СНМ, Хрк); *Свяченая* (1749, МИКБ, I, 290: «под... Мерепюю между... рр. *Свяченой* и Иржавцемъ); *Свяченое* (там же, 293); пор. кол. с. *Свяченое* (там же).

**Священій**, -ого, ч.; **потік**, с. Вишків Долинськ. р-ну Івано-Франківськ. обл. (ОАІМ).

**Себест'яновичі**, -ів, мн.; р., п. Сквирки л. Росі п. Дніпра; с. Пустоварівка Сквирськ. р-ну Київськ. обл.; *Sebestyanowicze* (1789, АЮЗР, VII, III, 52<sup>9</sup>).

**Севаст'янівка**, -и, ж.; р., л. Кринки п. Міусу. вп. в Азовське море (КРУ, 138); *Севаст'яновка* (Мефферт, АРСМ, 19); *Савост'яновка* (АС); *Сауст'янівка* (Експ.); *Сауст'яновка* (1852, ГКЗ; ВСОРИ, ЗВД, 33); *Саваст'яновка* (*Савост'яновка*) (1837—1839, Ле-Пле; Сб. ОВДСК, XIII, 67); *Сауст'янка* (СНПД, 131, 133); *Севаст'янка* (Експ.); *Севаст'янка* (1853, ВТКЗВД; ГОДБ); *Саурст'янская* (1746, ИИЗК, II, 1615); *Саурст'янская* (там же, 1617); *Саурст'яновка* (1829, ГОДГК, 27); *Сауртенка* (1778, ГКНА); *Зауст'янка* (1854, ИКБД, 280); *Саууст'янка*, *Сауст'янівка*, *Севаст'янівська*, *Устя-Савуст'янівка* (Експ.); *Савост'янова* (1877, ОКТК, 102); *Саваст'янова* (1782, Кордт, № 32); *Савост'яновѣ колодезь* (1769, КЧР); *Сананка* (1769, ПК — як л. Міусу л. Кринки).

**Северінка**, -и, ж.; р., л. Ігулу л. Пд. Бугу (1968, МЕ; КРУ, 68; Машт., ДБ, 42; СНМ, Хрс, 43, 44); *Большая Северинка* (ОАІМ); *Веринка* (ОСОНК, I, 66); *Вегунка* (Машт., ДБ, 42; SG, XIII, 239); на ній оз. *Северинька* (1970, МЕ); нп *Велика Северинка* Кіровоградськ. р-ну й обл. і *Вершино-Северинка* Знамянськ. р-ну.

**Севрюк**, -á, ч.; яр, п. Сіверськ. Дінця п. Дону; *Севрюк* (Машт., Дон, 44),

**Сегельба**, -и, ж.; потік, п. Чорного Черемошу л. Черемошу п. Пруту л. Дунаю; с. Криворівня Верховинськ. р-ну Івано-Франківськ. обл.; *Сегельба* (МКур.).

**Сеглий**, -ого, ч.; потік, м. Сколе Львівськ. обл. (1966, ОКІМ).

**Сезенів**, -ового, ч.; яр, л. Можу п. Сіверськ. Дінця п. Дону; *Сезенов* (1863, ВТКХГ; Машт., Дон, 48); Харківська обл.

**Сейм**, -у, ч.; р., л. Десни л. Дніпра, поч. у Курськ. обл. РРФСР, протікає в Сумськ. та Чернігівськ. обл. УРСР; *Сейм* (УРЕС, III, 235); *Seim* (1665, Кордт, № 1; 1674, Кордт, № 3; 1684, Кордт, № 4); *Семь* (XVII ст., КБЧ, 103); *Сеймъ* (1782, Кордт, № 32); *Семь Колдубанская, Семь Колдуданская, Семь (Семіца) Колдубанская, Семь Колдыбанская* (Машт., Дн., 214); *Сойм* (Нечипоренко, 1); пор. с. *Присейм'я* Конотопськ. р-ну Сумськ. обл.

**Сеймок**, -мка, ч.; р., л. Клевені п. Сейму л. Десни; Путьлівськ. р-н Сумськ. обл.; *Сеймокъ* (Машт., Дн., 226).

**Секуль**, -я, ч.; потік, пр. Рожанки п. Опору п. Стрия п. Дністра; с. Верхня Рожанка Сколівського р-ну Львівськ. обл.; *Sekul* (SG, X, 421).

**Секульський**, -ого, ч.; потік, л. Оряви п. Стрия п. Дністра; с. Коростів Сколівськ. р-ну Львівськ. обл.; *Sekulski Potok* (SG, VII, 573; X, 421).

**Селастрія**, -її, ж.; р., л. Смотричу п. Козаків л. Глинниці п. Пруту л. Дунаю; с. Нові Бросківці (кут *Селастрія*) Сторожинецьк. р-ну Чернівецьк. обл.; *Селастрія*; 1879, *Selestria* (Карп., 180).

**Селедінка**, -и, ж.; б., л. Місуу (у верхів'ї), вл. в Азовське море (1853, ВТКЗВД; Експ.); Донецька обл.

**Селезень**, -зня, ч.: 1) б., п. Білої п. Лугані п. Сіверськ. Дінця п. Дону (1791, МІГПД, 217; Машт., Дон, 62; Експ.); р. *Селезнека* (1850, ВСОРИ, ЕГ, 125); *Селезна* (1791, МІГПД, 219; «на устьє р'чечкь Утки и Селезны»); смт *Селезнівка* Перевальськ. р-ну Ворошиловградськ. обл.; пор. кол. с. *Селезнека* (ОАІМ), воно ж *Селезенка* (1895—1896, ГИСУ, 131); 2) р., пр. Утки л. Удаю п. Сули л. Дніпра; с. Сокиринці Срібнянськ. р-ну Чернігівськ. обл.; *Селезень* (1786, Шаф., 491).

**Селезнева**, -ої, ж.; бб.: 1) пр. Мечетної л. Красної л. Сіверськ. Дінця п. Дону; *Селезнева* (Машт., Дон, 58); 2) п. Деркулу л. Сіверськ. Дінця п. Дону; Ворошиловградська обл.; *Селезнева* (Машт., Дон, 65).

**Селезнівка**, -и, ж.: 1) б., л. Утчиної (у верхів'ї) п. Білої п. Лугані п. Сіверськ. Дінця п. Дону; Ворошиловградська обл.; *Селезнека* (ВТКЕГ; Машт., Дон, 62); пор. с. *Селезнека* (ВТКЕГ); рр.: 2) с. *Селезнівка* Сосницьк. р-ну Чрг; *Селезнека* (1859, СНМ, Чрг, 159); 3) л. Сквирки л. Росі п. Дніпра; м. Сквиря Київськ. обл.; *Selezupówka* (1789, АЮЗР, VII, III, 523); *Селезнека* (1800, АКГ); пор. с. *Селезнівка* Сквирськ. р-ну Київськ. обл.

**Селемє-Ількель**, *невідм.*; б., ж. Балтамуру л. Сухої Волновахи л. Мокрої Волновахи п. Кальміусу, вл. в Азовське море; *Сульмен Ольген* (ОАІМ); *Селеме Илькель* (90-і рр. XIX ст., Карта Лебед.); Донецька обл.; *Селемель Илькель* (ВТКЕГ).

**Селемонківська**, -ої, ж.; потік, с. Велятин Хустськ. р-ну Закарпатськ. обл.; *Селемонк'ус'ка* (1971, МЕ).

**Селець**, Сільця, ч.; р., п. Уборті п. Прип'яті п. Дніпра; *Селець* (Машт., Дн., 148); Олевськ. р-н Житомирськ. обл.; пор. нп *Селець* у Народицьк. і Черняхівськ. р-нах Житомирськ. обл.

**Селєцький Рукав**, -ого, -а, ч.; р., л. рук. Ужа п. Прип'яті п. Дніпра; *Селецькій Рукавъ* (Машт., Дн., 155); Коростенськ. р-н Житомирськ. обл.

**Селиванівка**, -и, ж.; р., л. Гусинця л. Ворскли л. Дніпра; Охтирськ. р-н Сумськ. обл.; *Селивановка* (Машт., Дн., 75).

**Селина**, -и, ж.; р., л. Кубря л. Клевені п. Сейму л. Десни л. Дніпра; Путьлівськ. р-н Сумськ. обл.; *Селина* (Машт., Дн., 225).

**Селинка**, -и, ж.; р., л. Тіснівки пр. Чегни п. Ужа п. Прип'яті п. Дніпра (Машт., Дн., 155); Коростенськ. р-н Жт.

**Селіський**, -ого, ч.; потоки: 1) л. втік Песької Ріки л. Чорної Ріки бас. Терєблі п. Тиси л. Дунаю; с. Снегивір Міжгірськ. р-ну Закарпатськ. обл.; *Селис'кый* (1972, МЕ); 2) п. Тивкиського Потоку п. Байлови п. Помийниці п. Тиси л. Дунаю; с. Нижне Селище Хустськ. р-ну Закарпатськ. обл.; *Селис'кый* (1972, МЕ).

**Селіч**, -а, ч.; потік, л. Серету л. Дунаю; нп Просіка, Карапчів Глибоцьк. р-ну Чернівецьк. обл.; 1855, *Selicz*; 1908, *Seliciul*; *Селіч, Саліч, Селище* (Карп., 181).

**Селичівка**, -и, ж.; р., пр. Морозової пр. Трубежа л. Дніпра; с. *Селичівка* Барішівськ. р-ну Київськ. обл.; *Селичевка* (1852, Ар., III, 35; XIX ст., Стороженко, 199; 1859, СНМ, Пл, 159).

**Селіща**, -ищ, мн.; стр., м. Остер Козелецьк. р-ну Чернігівськ. обл.; *Селищи* (1765—1769, ОРМ, IV, 8).

**Селище**, -а, с.; рр.: 1) л. Жерева п. Ужа п. Прип'яті п. Дніпра (Машт., Дн., 156); суміжжя Ємільчинськ., Лугинськ., Олевськ. р-нів Житомирськ. обл.; пор. с. *Селище* (суч. Гладковичі) Овруцьк. р-ну (АТПУ—1969, I, 121); 2) пр. Тур'ї л. Сноу п. Десни л. Дніпра; Корюківськ. р-н Чернігівськ. обл. (Машт., Дн., 210); 3) кан., частина (верхів'я) кан. Прип'ятського (1887, Забелин, 54); смт Ратне Волинськ. обл.

**Селічний**, -ого, ч.; потік, с. Великий Раковець (кут *Селишний*) Іршавськ. р-ну Закарпатськ. обл.; 20-і рр. XX ст., *Селишний* (Петров, 34); *Селешный, Селешн'чан'ц'кый* (1973, МЕ).

**Селівєрстова**, -ої, ж.; б., л. Кальміусу, вл. в Азовське море (1852, ВСОРИ, ЗВД, 75; Експ.); Донецька обл.

**Селімівський**, -ого, ч.; р., пр. Сули л. Дніпра; с. Сенча Лохвицьк. р-ну Полтавськ. обл.; *Селімовской* (1785, ОРЧН, 23; Стрижак, НРП, 80).

**Селянка**, -и, ж.: 1) потік, п. Колодниця п. Дністра; нп Довголука, Воля-Довголуцька, Монастирець, Колодниця, гирло в с. Голобутів Стрийськ. р-ну Львівськ. обл.; Selanka, Niedźwiadek (SG, X, 422); *Селянка*, Kłodnica (Машт., ДБ, 6); 2) р., п. Лімниці п. Дністра; *Селянка* (Машт., ДБ, 16); як л. Бережниця п. Лімниці (SG, I, 151); нп Довге, Добровляни Івано-Франківськ. р-ну й обл., Новиця, Підмихайло Калуськ. р-ну тієї ж обл.; Selanka — як п. Рукав Лімниці; Uhruw, Uryw (SG, X, 422); *Урив* — як п. Лімниці (Машт., ДБ, 16).

**Селянський**, -ого, ч.; потік, бас. Дністра; с. Нижній Струтинь Рожнятівськ. р-ну Івано-Франківськ. обл.; *Сил'чанський* (ОКІМ).

**Селянські Кирниці**, -их -йць, мн.; потік, п. Дністра; с. Вітрянка Сокирянськ. р-ну Чернівецьк. обл.; *Селянські Кирниці* (Карп., 181).

**Селятин**, -а, ч.; р., л. Грушецького п. Тлумача п. Дністра; між рр. Руда і Березина; нп Бортники, Королівка та ін. Жидачівськ. р-ну Львівськ. обл.; Selatyn, Selatup, Nefecza (SG, X, 423); м. Тлумач Івано-Франківськ. обл.; як п. Тлумача (SG, XII, 347); *Селетинъ* (Машт., ДБ, 20).

**Сельна**, -и, ж.; р., пр. Шлямарки п. Візні п. Ірші л. Тетерева п. Дніпра; с. Заньки Радомишльськ. р-ну Житомирськ. обл.; *Селна* (Похил., 181); *Сельна* (Похил., УКР, 212).

**Сельниця**, -і, ж.; р., п. Дніпра; с. Ясногородка, гирло біля с. Толокунь Києво-Святошинськ. р-ну Київськ. обл. (Похил., УКР, 20, 21); *Сельниця* (Похил., УКР, 21; ВЛД; Машт., Дн., 49).

**Семаківський**, -ого, ч.; потік, п. Білого Черемошу п. Черемошу п. Пруту л. Дунаю; с. Яблунія (г. *Семакова*) Путильськ. р-ну Чернівецьк. обл.; *Семаківський*; 1919, Serpasowa — помилк. (Карп., 181).

**Семенишина**, -ої, ж.; б., л. Мерєфи п. Можу п. Сіверськ. Дінця п. Дону; (1863, ВТКХГ; Машт., Дон, 48); Харківська обл.

**Семенищів**, -евого, ч.; яр, п. яру Севрюка п. Сіверського Донця п. Дону; *Семенищев* (Машт., Дон, 44).

**Семінів**, -ового, ч.; потоки: 1) л. Лютичани п. Тисьмениці п. Бистриці-Тисьменицької п. Дністра; нп Нижні Гаї, Рибник Дрогобицьк. р-ну Львівськ. обл.; Semenów (SG, V, 493; X, 427); *Сем'ен'їй Потік* (ОКІМ); 2) п. Сторонівки л. Бистриці-Тисьменицької п. Дністра; *Семеновъ* (Машт., ДБ, 5); с. Сторона Дрогобицьк. р-ну Львівськ. обл.; Semenów (SG, X, 427; XI, 406); 3) яр, л. Мочаків п. Бишкіна п. Сіверськ. Дінця п. Дону; *Семеновъ* (1863, ВТКХГ; Машт., Дон, 48).

**Семінівка**, -и, ж.: 1) б., л. Бабачої л. Сорочої п. Сухої л. Бахмута п. Сіверськ. Дінця п. Дону (Експ.); *Семеновка* (ГКСЗ; Машт., Дон, 56); 2) потік, п. Дністра; між рр. Хотимирка і Вільховець-

*кий; Семеновка* (Машт., ДБ, 21); нп Олієво-Королівка, *Семінівка*, Раковець Городенківськ. р-ну Івано-Франківськ. обл.; Semenówka (SG, X, 428); пор. у XIV—XV ст., «на ріцї семеновѣ» (Гум., Топ., 84); 3) р., п. Полкви п. Горині п. Прип'яті п. Дніпра (КРУ, 75); *Семеновка*, *Курлевица* (Машт., Дн., 161; Дрозд, МРУ, 132); нп Рідка і Турівка Теофіпольськ. р-ну Хмельницьк. обл. (AKSL, I, 22).

**Семінівська**, -ої, ж.; бб.: 1) п. Молочної, вп. в оз. Молочне на пн. узбережжі Азовськ. моря; *Семеновская* (1889, МБ, 72); на ній с. *Семінівка* Мелітопольськ. р-ну Запорізьк. обл.; 2) п. Токмака л. Молочної, вп. в оз. Молочне на пн. узбережжі Азовськ. моря (Експ.); смт Чернігівка Запорізьк. обл.

**Семінка**, -и, ж.; р., л. Десни л. Пд. Бугу; с. Сосонка Вінницьк. р-ну й обл.; 1755, «считалась границею между грунтами с. Стадницы Стрижавского ключа и грунтами с. Сосонки» (1755, ТК ЦНБ).

**Семінік**, -ового, ч.; яр, пр. Айдару л. Сіверськ. Дінця п. Дону (ДСГМ); Ворошиловградська обл.

**Семінова**, -ої, ж.; бб.: 1) л. Кунтузової л. Татарки л. Самари л. Дніпра (ВТКЕГ). 2) с. Червона Слобода Черкаськ. р-ну й обл.; *Семінова* (ОКІМ).

**Семіновець**, -івця, ч.; потік, л. Козяю п. Ріки п. Тиси л. Дунаю; с. Запереділля Міжгірськ. р-ну Закарпатськ. обл.; *Семіновець* (1971, МЕ).

**Семенчук**, -а, ч.; потоки: 1) л. Смілистого л. Кобилори л. Сучави п. Серету л. Дунаю; с. Шепіт Путильськ. р-ну Чернівецьк. обл.; *Семенчук*, *Потік с-під Семечукі*; 1909, Semenczukiwskuj (Карп., 181); Semenczukowski (SG, X, 426); *Семіночківський* (Карп., Серет, 94); 2) п. Сарати п. Білого Черемошу п. Черемошу п. Пруту л. Дунаю; с. Шепіт (г. *Семіночук*) Путильськ. р-ну Чернівецьк. обл.; *Семіночк*, *Семанчук*; 1891, Semenczuk (Карп., 181).

**Семіноківа**, -ої, ж.; б., п. Брита (у верхів'ї) п. Береки п. Сіверськ. Дінця п. Дону (Експ.); с. Надеждине Близнюківськ. р-ну Харківськ. обл.; там же *Семіноківський вигін* (Експ.).

**Семердюк**, -а, ч.; потік, с. Підвиноградів Виноградівськ. р-ну Закарпатськ. обл.; *Симир'д'юг* (1972, МЕ); 1888, Szemerdek (ОАІМ); 20-і рр. ХХ ст., *Симирдюг* (Петров, 30).

**Семіць**, -мця, ч.; р., л. Удичу л. Пд. Бугу; *Семецъ* (Машт., ДБ, 36); Вінницька обл.

**Семігорівський**, -ого, ч.; руч., пр. Волочаївки пр. Цибульника п. Дніпра; між нп Микільське й Золотарівка Світловодськ. р-ну Кіровоградськ. обл.; *Семігоровский* (1964, МЕ); пор. с. *Семігір'я* того ж р-ну.

**Семидвір'я**, -я, с.; р., бас. Чорн. моря в Криму; Алуштинська міськрада (ОАІМ); пор. там же с-ще *Семидвір'я*.

**Семидубка**, -и, ж.; рр.: 1) п. Ятрані п. Синюхи л. Пд. Бугу; с. *Семидуби*

Голованівськ. р-ну Кіровоградськ. обл. (Тр. Под., IX, 93); 2) пр. Ромна п. Сули л. Дніпра; с. Понори Талалаївськ. р-ну Сумськ. обл.; *Семидубка* (1786, Шаф., 552).

**Семінів, -ова, ч.; потік, п. Лінина** л. Дністра; с. Велика Лінина Старосамбірськ. р-ну Львівськ. обл.; *Semipów* (SG, V, 143; X, 429); *Семіновъ* (Машт., ДБ, 3).  
**Семинь, -і, ж.; р., м. Чернігів; Семинь** (Ук., ПСРЛ, 422); *Кордиковка, Семинь* (ОАІМ).

**Семірічка, -и, ж.; р., с. Товсті Роги** Лисянськ. р-ну Черкаськ. обл. (1970, МЕ).

**Семків, Семкового, ч.; потоки:** 1) л. Рожанки п. Опору п. Стрия п. Дністра; смт Славське Сколівськ. р-ну Львівськ. обл. (ОКІМ); 2) пр. Іванового л. Голишанки п. Ворони п. Бистриці-Надвірнянської п. Бистриці л. Дністра; с. Коршів Коломийськ. р-ну Івано-Франківськ. обл.; *Semkiw, Semków* (SG, X, 430).

**Семківка, -н, ж.; р., л. Дягової п. Мени** п. Десни л. Дніпра; с. Сняжка Менськ. р-ну Чернігівськ. обл.; *Семковка* (1859, СНМ, Чрг, 153; Машт., Дн., 207).

**Семвятин, -а, ч.; потік, л. Ріпної п. Бистриці-Солотвинської п. Бистриці п. Дністра; с. Пороги Богородчанськ. р-ну Івано-Франківськ. обл.; *Semwiatyn* (SG, X, 111, 430); *Семвятинь* (Машт., ДБ, 19).**

**Семча, -і, ж.; р., п. Десни л. Дніпра; с. Євминка Козелецьк. р-ну Чернігівськ. обл.; *Семча* (Машт., Дн., 213).**

**Семечний, -ого, є.; потік, л. Мизунки** л. Свічі п. Дністра; с. *Семичів* Долинськ. р-ну Івано-Франківськ. обл.; *Seneczyn, Seneczyn, Mustok* (SG, X, 431); *Семечный* (Машт., ДБ, 12).

**Сеніловець, -йлівця, ч.; потік, п. Лопушного л. Ріки п. Тиси л. Дунаю; с. Лопушне** Міжгірськ. р-ну Закарпатськ. обл.; 30-і рр. ХХ ст., *Seniloves, Сеніловець* (Wiesner, 49, 63).

**Сеніч, -а, ч.; потік, п. Лопушні п. Білого Черемошу п. Черемошу п. Пруту л. Дунаю; нп Яблуниця і Путила Путильськ. р-ну Чернівецьк. обл.; *Сенич*; 1886, *Seneci* (Карп., 181; Карп., Гідр., 192; Карп., Дис., 217); *Senecia* (SG, I, 799).**

**Сенів, -ева, ч.; потоки:** 1) л. Пантину л. Малого Серету п. Серету л. Дунаю; нп Мигове Вижницьк. р-ну і Ванілів-Підгірній Сторожинецьк. р-ну Чернівецьк. обл.; *Сенів, Сенив*; 1886, *Seni* — помилк. (Карп., 181; Карп., Серет, 93; SG, X, 433); 2) п. Майданського Рибника п. Рибника п. Стрия п. Дністра; с. Майдан Дрогобицьк. р-ну Львівськ. обл.; *Seniów* (SG, X, 61, 431).

**Сенівля, -і, ж.; р., м. Новгород-Сіверський Чернігівськ. обл. (ОАІМ).**

**Сенківка, -и, ж.; р., Чернігівськ. обл.; пор. с. *Сеньківка* Городнянськ. р-ну Чернігівськ. обл.; *Сенковка* (1742, СВМ, 101).**

**Сенча, -і, ж.; р., п. Сули л. Дніпра; с. *Сенча* Лохвицьк. р-ну Полтавськ. обл.; *Сенча* (1786, Шаф., 580; Стрижак, НРП, 80).**

**Сенчанська, -ої, ж.; р., п. Сухого Торця** л. Казенного Торця п. Сіверськ. Дінця п. Дону; *Сенчанская* (ГКСЗ; Машт., Дон, 55); *Сунчанська* (Експ.); Донецька обл.

**Сенчанський, -ого, ч.; яр, л. Домахи** л. Лукнувахи п. Сухого Торця л. Казенного Торця п. Сіверськ. Дінця п. Дону; *Сенчанський* (ГКСЗ; Машт., Дон, 55); *Сунчанський* (Експ.); близько до витоку б. *Сенчанської* п. Сухого Торця.

**Сенява, -и, ж.; р., бас. Хомори л. Случі** п. Горині п. Прип'яті п. Дніпра; с. Поляхове Теофіпольськ. р-ну Хмельницьк. обл.; 1893, «село Поляхова розположено вблизи рч. *Сенявы*» (Теодор., III, 445).

**Сеньківський, -ого, ч.; яр, п. Великої** Кобилки п. Красної л. Сіверськ. Дінця п. Дону; *Сеньковский* (Машт., Дон, 57); Ворошиловградська обл.

**Сеньківець, Сеньківця, ч.; потік, л. В'яру (Вігору) п. Сяну п. Вісли; с. *Сеньків*** (Новосільці-Козицькі), суч. с. Новосільці Мостиськ. р-ну Львівськ. обл.; *Senkowiec, Seńkowiec* (SG, X, 432, 562; XII, 268).

**Сеньок, -нька, ч.; р., л. *Сенихи*** п. Осколу л. Сіверськ. Дінця п. Дону (МСУ, Хрк, 711); *Сенек* (Ѹ) (1863, ВТКХГ; Машт., Дон, 53; 1864, СНМ, Хрк, 110; «при рч. *Сеньке*»); *Сенюк* (ГКАЗ—1782); *Синюк* (1850, ВСОРИ, ХГ, 20); *Сеньковъ* (1673, ОАІМ); «на речке *Сенькове*»; пор. нп *Сеньковъ* (1732, МИКБ, I, 249; 1781, КНАА); *Сеньковъ* (1773, МИКБ, II, 379); х. *Сенекъ* (у верхів'ї; ВТКХГ); *Сеник* (1850, ВСОРИ, ХГ, 103); суч. нп *Сенькове* і *Сеньок* Куп'янськ. р-ну Харківськ. обл.

**Сенюх, -а, ч.; потік, л. Бистриці;** смт Верховина Івано-Франківськ. обл. *Serenuch* (SG, X, 433).

**Сенітул, -у, ч.; р., п. Сучави л. Серету** л. Дунаю; нп Селятин і Шепіт Путильськ. р-ну Чернівецьк. обл.; *Sepitul, Siptul* (SG, X, 433; XI, 547); *Шеніт*

**Серапівський, -ого, ч.; потік, бас. Дністра; с. Солонське Дрогобицьк. р-ну** Львівськ. обл.; пас. *Серапівський Потік* (ОКІМ).

**Серафиніць, -нця, ч.; потік, п. Дністра,** нп Бабин Заставнівськ. р-ну Чернівецьк. обл. і *Серафинці* Городенківськ. р-ну Івано-Франківськ. обл.; *Серафинець*; 1642, *Серафинецул*; 1872, *Serafinetz* (Карп., 181).

**Сербин, -а, ч.; потік, п. Ворони п. Бистриці-Надвірнянської п. Бистриці п. Дністра; між рр. Поліський і Рокитна,** *Сербень, Serben, Holiczanka* (Машт., ДБ, 18); *Serbin, Holiszanka* (SG, X, 436).

**Сергіїв, -євого, ч.; яр, п. Кривого** Торця п. Казенного Торця п. Сіверськ. Дінця п. Дону; між 66. Грузька і Лукашева; *Сергеев* (ГИПБУ — 1894, 121); Донецька обл.

**Сердїта, -ої, ж.; б., п. Орлівки л. Кринки** п. Міусу, вп. в Азовське море (Експ.); *Сердита* (1853, ВТКЗВД; ГОДБ, 97); пор. смт *Сердите* Донецьк. обл.

**Сердюкі, -їв, мн.; р., л. Дніпра,** гідрографічна система Каховськ. вдсх. (ОКІМ); пор. оз. *Сердюкове* поблизу с. Благові-



щенка Кам'янсько-Дніпровськ. р-ну Запорізьк. обл. (НРЗХ, 67).

Сердюків, -ового, ч.; яри: 1) п. Волоської Балаклійки л. Балаклійки л. Сіверського Дінця п. Дону; *Сердюков* (1863, ВТКХГ; Машт., Дон, 49); 2) пр. Кунянки (у верхів'ї) п. Мокрого Ізюмця л. Сіверського Дінця п. Дону; *Сердюков* (ГОИУ, 193).

серебря, -її, ж.; р., л. Дністра (КРУ, 49; Машт., ДБ, 27); поч. біля нп Вендичани, тече через Юрківці; гирло в с. *Серебря* Могилів-Подільськ. р-ну Вінницьк. обл.; *Serebrja* (SG, X, 438); *Джуглай* (Тр. Под., IX, 691, 698, 700); 1825, *Серебря* (Подр., Подол.).

Серебряниця, -ї, ж.; р., л. Турії п. Прип'яті п. Дніпра; на пд. сх. від м. Турійськ Волинськ. обл.; *Серебряница* (ТФ, II, 66); *Сребряница*, *Серебрянка* (Дрозд, МРУ, 13); пор. с. *Серебряниця* Турійськ. р-ну Вл.

Серебрянка, Серєбрянки, ж.: 1) б., л. Соленої п. Вовчої л. Самари л. Дніпра (ВТКЕГ); *Серебрянков*; як п. Мокрої Ями тобто Мокрих Ялів (1832, Карта Ів.); *Серебряков* (СКЗР, LVII); Донецька обл.; рр.: 2) л. Інгульця п. Дніпра; Кіровоградська обл.; *Серебрянка* (1876, ПХЕВ, XXII, 399; Машт., Дн., 92); *Серебрянная* (1888, МХГ, III, 20); пор. с. *Серебряне* Світловодськ. р-ну Кіровоградськ. обл.; 3) л. Мідянки л. Тясмину п. Дніпра (Фунд.; 44); як л. Тясмину (КРУ, 111; Машт., Дн., 63); нп Калинівка Городищенськ. р-ну (1963, МЕ), Носачів, Мельниківка, Балаклія, Сміла Смілянськ. р-ну Черкаськ. обл. (1966, МЕ); *Serebranka* (Ляск., ИКА, 23); *Серебрянка* (Ляск., ИКА, 23; Фунд., 44; Похил., 643; Машт., Дн., 63); *Серебранка* (ОАІМ); *Смортич* (Похил., 647); *Шполка* (Пенкевич, карта); *Серебрянка* (КРУ, 111; 1966, МЕ); *Сріблянка* (1969, МЕ); 4) п. Аджмаки л. Інгулу л. Пд. Бугу (КРУ, 69); Кіровоградська обл.; 5) пр. Турії п. Прип'яті п. Дніпра (Машт., Дн., 139); Турійськ. р-н Вл.

Серєгівка, -и, ж.; р., л. Случі п. Горині п. Прип'яті п. Дніпра (КРУ, 181); *Сереговка* (Машт., Дн., 169; Дрозд, МРУ, 300); Березнівськ. р-н Ровенськ. обл.; *Серєвєвка* (ОАІМ).

Середін, -ого, ч.; яр, п. Можу п. Сіверськ. Дінця п. Дону (1863, ВТКХГ; Машт., Дон, 47); Харківська обл.

Середина, -и, ж.: 1) б., л. Дніпра (проти о-ва Дубового; геометричні плани с. Свистунового 1779 і 1804 рр.; ССЕНО, 58); Дніпропетровськ. р-н і обл. (ІМСУ, Днп, 796); 2) л. рук. Дніпра; між рр. Нетребка і Збур'ївка Голопристанськ. р-ну Херсонськ. обл. (ОКІМ); *Середина* (Машт., Дн., 94).

Серєдинка, -и, ж.: 1) прот. на л. бер. Дніпра; між рр. Бакаї і Кінська; Голопристанськ. р-н Херсонськ. обл. (ОКІМ); 2) п. рук. Дніпра; між п. рук. Домаха й Прорішка; Херсонська обл.; *Серєдинка* (Машт., Дн., 94).

Середне, -нього, с.; гирло р. Дніпро; Херсонська обл.; *Среднее* (Машт., Дн., 94).

Серєдне Макшіболото, -нього -а, с.;

руч., один із витоків Макшіболота л. Гірського Тікичу п. Тікичу п. Синюхи л. Пд. Бугу; *Макшіболота Серєдня*, *Серєдній Макшіболотський* (1970, МЕ); *Среднее Макшіболото* (Похил., 393, 394, 404); Тальнівськ. р-н Черкаськ. обл.

Серєдній, -нього, ч.; потоки: 1) л. Великого Поркульця л. Терешілки п. Тересви п. Тиси л. Дунаю; с. Тарасівка Тячівськ. р-ну Закарпатськ. обл.; *Сир'ид'ний* (1972, МЕ); 2) л. Дзвиняча пр. Бистриці-Солотвинської л. Бистриці п. Дністра; с. Дзвиняч Богородчанськ. р-ну Івано-Франківськ. обл.; *Seredny* (SG, X, 440); 3) л. Стрия п. Дністра; *Серєдній* (Машт., ДБ, 9); смт Верхне Синьовидне Сколівськ. р-ну Львівськ. обл.; *Seredny* (SG, X, 440); 4) л. Сюрюка л. Ріки п. Тиси л. Дунаю; нп Горинчеве, Липча Хустськ. р-ну Закарпатськ. обл.; *Сир'ид'ний* (1971, МЕ); 30-і рр. ХХ ст., *Seredny*, *Серєдний* (Wiesner, 51, 63); 5) л. Чорної Тиси п. Тиси л. Дунаю; смт Ясіня Рахівськ. р-ну Закарпатськ. обл.; *Серєдний* (ОАІМ); 30-і рр. ХХ ст., *Seredny*, *Серєдний* (Wiesner, 37, 63); пор. ур. *Серєдний* (Петров, 10); 6) п. Вилі п. Старої п. Латориці л. Бодрого п. Тиси л. Дунаю; с. Антонівка Ужгородськ. р-ну Закарпатськ. обл.; 20-і рр. ХХ ст., *Серєдня* (Петров, 57); 30-і рр., *Seredny*, *Серєдний* (Wiesner, 57, 63); 7) п. Петрівця п. Малою Серету п. Серету л. Дунаю; с. Нижні Петрівці Сторожинецьк. р-ну Чернівецьк. обл.; *Серєдній*, *Серєдній*; 1762, *Билка Пєтрузуцлуй*; 1886, *Seredni*; 1908, *Seredi* (Карп., 182); *Seredny* (SG, X, 440, 445); *Серєдній* (Карп., Серет, 94); 8) п. Стинавки л. Стрия п. Дністра; с. Орів Сколівськ. р-ну Львівськ. обл.; *Seredny*, *Sredni* (SG, VII, 596; X, 440); 9) п. Стривігору л. Дністра; смт Стара Сіль Старосамбірськ. р-ну Львівськ. обл.; *Seredny* (SG, X, 440; XI, 425); *Серєдній*, *Seredni* (Машт., ДБ, 4); *Серєдній Поч'їк* тече «посард'ин'ї Стар'їої С'юл'а Шум'ини» (ОКІМ); 10) с. Дубринич Печеринськ. р-ну Закарпатськ. обл.; *Серєдний* (1973, МЕ); 11) с. Стригальня Міжгірськ. р-ну Закарпатськ. обл.; 20-і рр. ХХ ст., *Серєдний* (Петров, 25, 29); 12) л. Павлика п. Білої Тиси л. Тиси л. Дунаю; с. Видричка Рахівськ. р-ну Зк; *Серєдний* (ОАІМ); 13) р., л. Урлі л. Случі п. Горині п. Прип'яті п. Дніпра; *Серєдній* (Машт., Дн., 165); Баранівськ. р-н Житомирськ. обл.; 14) руч., п. Польної (Повної) л. Сіверськ. Дінця п. Дону; *Серєдній* (1850, ВСОРИ, ХГ, 19); яри: 15) л. Деркулу л. Сіверськ. Дінця п. Дону; *Серєдній* (Машт., Дон, 64); Ворошиловградська обл.; 16) л. Золочівської л. Молодчиного п. Лопані л. Уди п. Сіверського Дінця п. Дону; *Серєдній* (1863, ВТКХГ; Машт., Дон, 46); Харківська обл.; 17) л. Комишної п. Повної л. Деркулу л. Сіверськ. Дінця п. Дону; *Серєдній* (Машт., Дон, 65); Ворошиловградська обл.; 18) л. Рогані л. Уди п. Сіверськ. Дінця п. Дону; *Серєдній* (1845, ПОЧ; 1845, КОЧ); Харківська обл.; 19) л. *Серєдної Балаклійки* (у верхів'ї)

л. Балаклійки л. Сіверськ. Дінця п. Дону; *Средний* (1863, ВТКХГ); Харківська обл.; 20) л. Тернівки л. Самари л. Дніпра; *Средний* (1863, ВТКХГ); 21) л. Чорного Жеребця л. Сіверськ. Дінця п. Дону (Експ.); *Средний* (ГКСЗ; Машт., Дон, 56); 22) п. Великого Логу л. Уди п. Сіверськ. Дінця п. Дону; *Средній* (1845, ПОЧ; 1845, КОЧ); Харківська обл.; 23) п. Верхньої Дворічної п. Осколу л. Сіверськ. Дінця п. Дону; *Средній* (1863, ВТКХГ; Машт., Дон, 52); Харківська обл.; 24) п. Змівського п. Шкандилівки л. Можу п. Сіверськ. Дінця п. Дону; *Средній* (1863, ВТКХГ; Машт., Дон, 48); Харківська обл.; 25) п. Мокрої Беречки п. Сіверськ. Дінця п. Дону; *Средній* (1863, ВТКХГ; Машт., Дон, 50; ГОИУ, 80); Харківська обл.; 26) пр. Деркулу л. Сіверськ. Дінця п. Дону (ДСГМ); Ворошиловградська обл.; 27) пр. Казенного Торця п. Сіверськ. Дінця п. Дону (ДСГМ); Донецька обл.; 28) стр., с. Ходосівка Києво-Святошинськ. р-ну Київськ. обл.; *Середній* (1974, Анк.).

*Середній Боровіч*, -нього -а, ч.; б., л. Хариніої л. Красної л. Сіверськ. Дінця п. Дону; *Средній Боровиц* (Машт., Дон, 57); Ворошиловградська обл.  
*Середній Бурлук*, -нього -а, ч.; р., л. Сіверськ. Дінця п. Дону (КРУ, 140); *Средній Бурлук* (1845, КОЧ; 1850, ВСОРИ, ХГ, 22); *Средней Бурлук* (1850, ВСОРИ, ХГ, 119; як л. *Сухого Бурлука*); *Ср. Бурлук* (1792, ОАІМ; 1863, ВТКХГ; Машт. Дон, 45); *Сред. Бурлук* (ОАІМ); *Бурлук* (1864, СНМ, Хрк, 70); *Малый Бурлук* (1822—1832, СОЗДК, 8); *Бурлук* (КБЧ, 71; 1693, ОХЕ, IV, 307—308); пор. нп *Средняя Бурлука* (1732, МИКБ, I, 253; поряд сл. *Нижня Бурлука*); *Бурлуцк* *Средней* (*Сродный Бурлук*; 1864, СНМ, Хрк, 70); суч. с. *Середній Бурлук* Великобурлуцьк. р-ну Харківськ. обл.

*Середній Звір*, -нього Звбру, ч.; потік, л. Лопушного л. Ріки п. Тиси л. Дунаю; с. Лопушне Міжгірськ. р-ну Закарпатськ. обл.; *Серпентний Звір* (1971, МЕ).

*Середній Куяльник*, -нього -а, ч.; р., л. *Малого Куяльника* пр. Хаджибейського лиману (КРУ, 53); як *Малый Куяльник* п. *Середнього Куяльника*, що вп. в Чорне море; *Средній Куяльничк* (Машт., ДБ, 31); *Sredni Kujalnik* (SG, XI, 157); 1769; *Средній Куяльничк* (ИНС, III, 32).

*Середній Параджин*, -нього -а, ч.; потік, смт Ворохта Надвірнянськ. р-ну Івано-Франківськ. обл.; *Paradczyn Sredni, Paradczyn Sredni* (Hrabec, 88, 91).

*Середній Пікунь*, -нього -я, ч.; потік, нп Полянки Верховинськ. р-ну і Розтоки Косівськ. р-ну Івано-Франківськ. обл.; *Pikun Sredny* (Hrabec, 88, 113).

*Середній Поляньський*, -нього -ого, ч.; потік, с. Розтоки Косівськ. р-ну Івано-Франківськ. обл.; *Poleński Sredny* (Hrabec, 88, 96).

*Середній Пбітк*, -нього -оку, ч.; потоки: 1) п. Совиці л. Пруту л. Дунаю; с. Лашківка Кіцманськ. р-ну Чернівецьк. обл.;

*Середній Пбітк*; 1855, «do serednoho Potoka» (Карп., 182); 2) нп Полянки, Білоберізка Верховинськ. р-ну Івано-Франківськ. обл.; 1767, «od Sredniego Potoka»; 1810 (1795), «ro Sredni Potok»; *Sredni Potok* (Hrabec, 63, 88); 3) р., л. Зх. Бугу п. Вісли; *Sredni Potok* (HW, 148); поч. в околиці с. Неслухів Кам'янсько-Бузьк. р-ну, гирло поблизу с. Купче Буськ. р-ну Львівськ. обл.; з'єднує Зх. Буг з Купелівкою пр. Полтви л. Зх. Бугу (SG, XI, 157).

*Середній Ташлик*, -нього -а, ч.; р., пр. *Великого Ташлика*, вп. в оз. Коджешлоу (пд. частина оз. Китаї); Одеська обл.; 1770, *Середній Ташлик* флевъ; 1817, *Середній Ташлык* (МХ).

*Середній Яр*, -нього -у, ч.; потік, п. Дністра; с. Онут Заставнівськ. р-ну Чернівецьк. обл.; *Середній Яр*; 1912—1914, *Середній яр*, (Карп., 182).

*Середні Яри*, -іх Ям, мн.; потік, п. Синявки л. Іршави п. Боржави п. Тиси л. Дунаю; с. Осій Іршавськ. р-ну Закарпатськ. обл.; *Сир'яни Іямы* (1971, МЕ).

*Середня*, -ньої, ж.; бб.: 1) л. Айдару л. Сіверськ. Дінця п. Дону; *Средняя* (ОГКЕЧС, 89; Машт., Дон, 60); *Середній* (ДСГМ); *Средній* (1850, ВСОРИ, ХГ, 20); Ворошиловградська обл.; 2) л. Білої п. Лугані п. Сіверськ. Дінця п. Дону (Експ.); *Средняя* (ВТКЕГ; Машт., Дон, 62); пор. гг. *Середні* (Експ.); Ворошиловградська обл.; 3) л. Вовчої л. Самари л. Дніпра (ОАІМ); *Средняя* (ВТКЕГ; нижче гирла Вороної); 4) л. (Зх.) Кальчика п. Кальміусу, вп. в Азовське море; *Средняя* (ВТКЕГ); Донецька обл.; 5) л. Кільчені п. Самари л. Дніпра; *Средняя* (ВТКЕГ); 6) л. Ковсугу л. Євсугу л. Сіверськ. Дінця п. Дону; *Средняя* (Машт., Дон, 61); *Средняя* (1863, ВТКХГ); Ворошиловградська обл.; 7) пр. Нагольної л. Міусу, вп. в Азовське море; *Средняя* (1853, ВТКЗВД); 8) л. Рубіжної п. Сіверськ. Дінця п. Дону; *Средняя* (1863, ВТКХГ Машт., Дон, 66); 9) л. Солоніої л. Осколу л. Сіверськ. Дінця п. Дону; *Средняя* (1863, ВТКХГ; Машт., Дон, 53); Харківська обл.; 10) л. бер. Дніпра; між рр. Вільнянка та Кічкас (ОКІМ); Запорізька обл.; 11—12) дві п. Айдару л. Сіверськ. Дінця п. Дону; *Средняя* (Машт., Дон, 61); *Середній Байрак*, пор. ліс *Середній* (Експ.); 13) п. Айдару л. Сіверськ. Дінця п. Дону; *Средняя* (ОГКЕЧС, 94; Машт., Дон, 61); *Середній Байрак* (Експ.); 14) п. Білої п. Лугані п. Сіверськ. Дінця п. Дону, *Средняя* (ВТКЕГ; Машт., Дон, 63; 1894; ГКСУ); 15) п. Великого Бурлука л. Сіверськ. Дінця п. Дону; *Средняя* (1863, ВТКХГ; Машт., Дон, 45); пор. х. *Средній* (у верхів'ї; ВТКХГ); 16) п. Верхньої Дворічної п. Осколу л. Сіверськ. Дінця п. Дону; *Средняя* (1863, ВТКХГ; Машт., Дон, 52); 17) п. Високої п. Біленької л. Айдару л. Сіверськ. Дінця п. Дону (Експ.); *Средняя* (Машт., Дон, 60); 18) п. Гайчура л. Вовчої л. Самари л. Дніпра; *Средняя* (ВТКЕГ); 19) п. Калмицької п. (Зх.) Кальчика п. Кальміусу, вп. в

Азовське море; *Середня* (ОАІМ); 20) п. Крайньої п. Міусчика л. Міусу, вп. в Азовське море; *Середня* (ВТКЕГ); як п. Міусчика (1894, ГКСУ); 21) п. Сурової п. Сіверськ. Дінця п. Дону; *Середня* (Машт., Дон, 57); *Середне* (Експ.); 22) п. Сухих Ялів л. Вовчої л. Самари л. Дніпра; *Середня* (АС); рр.: 23) пр. Сули л. Дніпра; с. Новий Калкай Семенівськ. р-ну Полтавськ. обл. (1952, МЕ); 24) л. рук. Дніпра; між рр. Рогачик і Татарка (Поперечна, Підпільна); Верхньорогачицьк. р-н Херсонськ. обл. (ОКІМ); *Середня* (Машт., Дн., 89); 25) п. Вершині п. Случі п. Горині п. Прип'яті п. Дніпра; *Середня* (Машт., Дн., 167); Новоград-Волинськ. р-н Житомирськ. обл.; 26) п. Смілки л. Случі п. Горині п. Прип'яті п. Дніпра; *Середня* (Машт., Дн., 167); Баранівськ. р-н Житомирськ. обл.; пор. с. *Середня* того ж р-ну й обл.

*Середня Балаклійка*, -ньої -и, ж.; р., л. *Балаклійка* л. Сіверськ. Дінця п. Дону; *Середня Балаклейка* (1773, МИКБ, II, 377); *Сред. Балаклейка* (1846, ГКЕР — як л. *Крайньої Балаклійки* л. Сіверськ. Дінця); *Ср. Балаклейка* (1871, ПАРИ, № 54); як л. *Кривої Балаклійки* п. *Великої Балаклійки* п. Сіверськ. Дінця; *Средня Балыклейка* (1850, ВСОРИ, ХГ, 19, 127); *Ср. Балыклейка* (Машт., Дон, 49); *Балаклейка Середня* або *Волюська* (ВСОРИ, ХГ, 19); *Средняя Балаклая* (1787, АХН, КИУ; 1801, ГСРГ, I, 324 — як п. Сіверськ. Дінця; 1807, ОАІМ; 1857, ОХГ, 9 — як пр. Сіверськ. Дінця); *Сред. Балакля* (1782, Кордт, № 32); *Средняя Велокля* (1769, ПК); *Средняя Пелокля* — помилк. (1769, ПК); *Малая Балыклеика* (КБЧ, 72); *Балаклея* (РА—1800, № 36); *Balakle* (R.) (КЧД і КЧД<sub>2</sub>, 2-га под. XVIII ст.); пор. сл. *Балакля* (1857, ОХЕ, IV, 117); *Балаклейка* (1787, АХН, КИУ; РА—1800, № 36).

*Середня Березівка*, -ньої -и, ж.; р., л. Інгульця п. Дніпра; *Средняя-Березовка* (ВЗК, 129).

*Середня Борщівка*, -ньої -и, ж.; п. рук. Дніпра; *Борщовка Середня* (Величко, III, 479); *Средняя Борщевка* (ВЗК, 184).

*Середня Буковинка*, -ньої -и, ж.; потік, м. Яремча Надвірнянськ. р-ну Івано-Франківськ. обл.; 1786, «nad Potok Bukowinka Szrednia»; *Bukowinka Sr(z)ednia* (Hrabec, 88, 98).

*Середня Говтва*, -ньої -и, ж.; р., п. Вількової Говтви л. Говтви л. Псла л. Дніпра; с. Чернешина Диканськ. р-ну Полтавськ. обл.; *Сред. Гольтна* (1779, Кордт, № 31); *Ср. Голтва* (1782, Кордт, № 32); *Средняя Голтва* (1852, Ар., III, 40; 1859, СНМ, Пл, 54); *Средняя Голтва* (Машт., Дн., 72; Стрижак, НРП, 43).

*Середня Головиця*, -ньої -і, ж.; потік, с. Довгопілля Верховинськ. р-ну Івано-Франківськ. обл.; 1793, «do Hołowicy Sredney»; 1810, «na srednia Hołowice»; *Hołowica Srednia* (Hrabec, 58, 88).

*Середня Котельва*, -ньої -й, ж.; р., п. *Котельви* л. Ворскли л. Дніпра; Пол-

тавська обл.; *Ср. Котелва* (Кордт, № 35); *Средняя Котелва*, *Kotelna Sucha* (Машт., Дн., 75).

*Середняський Звір*, -ого Звіру, ч.; потік, пр. Лужанки л. Завадки п. Стрия п. Дністра; с. Лужки Долинськ. р-ну Івано-Франківськ. обл. (ОКІМ).

*Середня Плотва*, -ньої -й, ж.; яр, л. *Сухої Плотви* л. Борової л. Сіверськ. Дінця п. Дону; *Сред[я] Плотва* (1778, ГКНА; Машт., Дон, 58).

*Середня Поточина*, -ньої -и, ж.; потік, с. Білоберезка Верховинськ. р-ну Івано-Франківськ. обл.; 1790, «pro Srednie Potoczny»; 1765, «do Potocznyu Seredni», *Srednia Potoczyna* (Hrabec, 59, 88).

*Середня Ракхниця*, -ньої -і, ж.; потік, вп. в оз. Синевирське; с. Синевирська Поляна Міжгірськ. р-ну Закарпатськ. обл.; *Середна Ракхниця* (1972, МЕ).

*Середня Ріка*, -ньої -й, ж.; р., л. витік Шопурки п. Тиси л. Дунаю; зливається з Малою Шопуркою (Крайньою Рікою) біля смт Кобилецька Поляна Рахівськ. р-ну Закарпатськ. обл.; *Середна Rik'a* (ОАІМ); «...potoka Sredného» (Wiesner, 8); 60-і рр. XIX ст., *Sredna Rika* (Петров, 20); 20-і рр. XX ст., *Середня Рїка* (Петров, 20); 30-і рр., *Sredny*, *Середний* (Wiesner, 38, 63); *Середня* (КРУ, 17); пор. дол. *Середня Рїка* (Петров, 20).

*Середня Ступка*, -ньої -и, ж.; р., л. Бахмуту п. Сіверськ. Дінця п. Дону (КРУ, 148); Донецька обл.; *Средн(я) Ступка* (ГИПБУ—1894, 269; Машт., Дон, 56); *Средние Ступки* (1863, ВТКХГ; СНПД, 7); пор. з ст. *Ступки* (СНПД, 7).

*Середня Терса*, -ньої -й, ж.; р., п. Нижньої Терси п. *Малої Терси* л. Вовчої л. Самари л. Дніпра (КРУ, 122); *Средняя Терса* (ГКЕГ, 1856; Машт., Дн., 81); *Стенная Терса* (1884, ТОЗ, 53; 1890, ВЗК, 158); *Отногая Терса* (ГГК—1783; 1850, ВСОРИ, ЕГ, 36); *Терса* (Експ.); *Отлогая Терса* (1846, ГКЕР); пор. с. *Терса* Синельниківськ. р-ну Дніпропетровськ. обл. (АТПУ—1969, I, 69).

*Середня Хортниця*, -ньої -і, ж.; р., п. Річища п. рук. Дніпра; Запорізька обл.; *Средняя Хортица* (Машт., Дн., 83); *Середня Хортиця* (КРУ, 124).

*Сереня*, -і, ж.; р., л. Стоходу п. Прип'яті п. Дніпра; с. Зарудчі Любешівськ. р-ну Волинськ. обл. (ОАІМ).

*Серет*, -у, ч.; рр.: 1) л. Дністра (КРУ, 43; Нежн., УРС, 122); поч. у с. *Серетець* Зборівськ. р-ну; тече в нп Заложці Зборівськ. р-ну, Тернопіль, Теребовля, Чортків; гирло в с. Городок Заліщицьк. р-ну Тернопільськ. обл.; 1144, рїка *Серетъ* (ПСРЛ, I, 311); 1153, рїку *Сврѣтъ* (там же, 340); *Сереть*; рїку *Серетъ* (ПСРЛ, II, 466); 1564, «na dol Seretha» (Жерела, I, 150); 1570, «na rzecze Szerecze» (Жерела, VII, 127); XVII ст., *Seret* (ОАІМ); XVIII ст., *Середъ*, *Сиретъ*, *Сиреть* (Гатинев, II, 159); *Seret* (Lim., Gal.); *Середа* (Чубинск., VII, 461, 508); *Сирет* (КГЭ, I, 547); *Сірѣт* (УРЕС, III, 280); на місця

*Sérét* (OKIM); 2) л. Дунаю; с. Долишній Шепіт; тече через райцентр Сторожинець, а також м. Вашківці (УРСР), кол. нп *Банила-над-Серетом* (суч. Банилів), *Берегомет-Серетський*, *За Серетом* (суч. *Заріччя* Вижицьк. р-ну) та ін. Чернівецьк. обл.; м. *Серет*; вп. під м. Галацом (СРР); у Геродота "Αραρος (?)" (V ст. до н. е.); у Птолемея (II ст. н. е.) "Ερασος"; у Амміана Марцелліна (IV — поч. V ст. н. е.) *Gerasus*; у Константина Багрянородного (905—959 pp.) *Σερετος*; 1392, *Серета* (род. відм.) (Карп., 182—183); 1653, *Серетъ* (Величко, I, 133); *Szeret* (Жерела, XII, 220); 1774, *Siret*; суч. *Serét*, *Serécé*; рос. (с. Липовани Вижицьк. р-ну Чернівецьк. обл.); *С'ер'от*, *С'ар'от*, *С'ар'ода*; у верхів'ї *Великий Потік*, *Велика Річка*; *Великий Серет* (до гирла *Малого Серету*); *Siretul-Mare*; *Siret* — помилк. (Карп., 183); *Aurgus* (OAİM); *Arapos* (ЗООИД, XV, 464); *Aurgasus*, *Hiergasus*, *Sereth*, *Siretele* (SG, X, 444—445); *Sereth* (OAİM); *Séret* (КРУ, 23); 3) пр. Горині п. Прип'яті п. Дніпра; с. Висоцьк Дубровицьк. р-ну Ровенськ. обл. (OAİM); *Seret* (SG, XIV, 111).

*Серетель*, -ю, ч.; р., п. *Малого Серету* п. *Серету* л. Дунаю; нп Банилів-Підгірний, Верхні Петрівці і Нижні Петрівці Сторожинецьк. р-ну Чернівецьк. обл.; *Sereczel*; *Serecel*, *Seretzel*, *Serecell* (SG, III, 875; X, 439); *Серецель* (OAİM); *Серетель* — помилк. (КРУ, 23); *Серетель*, *Сиретель*; 1481, *Сирицел*; 1490, *Сирицель*; 1855, *Serethzel*; 1872, *Siretzel*; 1908, *Сирецелул*; 1931, *Серецел* (Карп., 183—184).

*Серет-Маркопільський*, -у -ого, ч.; р., рук. *Серету* л. Дністра; с. *Маркопіль* Бродівськ. р-ну Львівськ. обл.; *Seret markopolski* (SG, X, 443).

*Серет-Нуцанський*, -у -ого, ч.; р., рук. *Серету* л. Дністра; с. Гнидава Збаразьк. р-ну Тернопільськ. обл.; *Seret Nuszczanski*, *Wudrówka* (SG, X, 443; XIII, 272).

*Серет-Ясенівський*, -у -ого, ч.; р., рук. *Серету* л. Дністра; с. *Ясенів* Бродівськ. р-ну Львівськ. обл.; *Seret Jasinowski* (SG, X, 443).

*Сержань*, -і, ж.; р., п. Уди п. Сіверськ. Діня п. Дону (1773, МИКБ, II, 334); сл. Хорошев, суч. смт Хорошеве Харківськ. р-ну й обл.

*Серілівка*, -и, ж.; р., п. Черемошу п. Пруту л. Дунаю; с. Розтоки Путільськ. р-ну Чернівецьк. обл.; *Серілівка* (Карп., 184).

*Серітул*, -я, ч.; потік, с. Білі Ослави Надвірнянськ. р-ну Івано-Франківськ. обл.; 1788, *Serytuw*; *Serytuł* (Hrabec, 76).

*Серлявка*, -и, ж.; р., пр. Пруту л. Дунаю; *Serlawka* (OKIM); кол. Коломийськ. пов.: Івано-Франківська обл.

*Сєрнівська Звєрина*, -ої -и, ж.; потік, л. *Великого Звору* л. Мужикова л. Боржави п. Тиси л. Дунаю; с. Березники Свлявськ. р-ну Закарпатськ. обл.; *С'ирніґ'ска Зв'єрина* (1973, МЕ).

*Сєрновець*, -івця, ч.; потік, л. Студеного л. Рипинки п. Ріки п. Тиси л. Дунаю;

с. Нижній Студений Міжгірськ. р-ну Закарпатськ. обл.; *Криванічів*, *Криваничівський*; *С'єрнівці* (1971, МЕ).

*Сєрня*, -ньої, ж.; р., пр. Чорної Води п. Тиси л. Дунаю; тече з бол. Чорний Мочар повз нп Рафайлове і Вузлове Берегівськ. р-ну, Рівне Мукачівськ. р-ну, нижче с. Велика Добронь, гирло навпроти с. Яворове Ужгородськ. р-ну Закарпатськ. обл.; уг. *Szernye*, *Szernyepatak* (1972, МЕ); 1248, 1282, *Scerneu* (Györfy, 537); 1321, *Zygnowa*, *Zygnoua* (там же, 539); 1393, *Zygnua* (там же, 544); *Сєрне* (?) (КРУ, 20); пор. бол. *Сєрньєтов*, або Чорний мочарь (Петров, 48); *Černý mocál*, *Serňe mocál* (Wiesner, 14); с. *Сєрне*, суч. с. Рівне Мукачівськ. р-ну Закарпатськ. обл.

*Сєрняк*, -а, ч.; потік, п. Липчі п. Ріки п. Тиси л. Дунаю; с. Липецька Поляна Хустськ. р-ну Закарпатськ. обл.; *Сир'няк* (1971, МЕ).

*Сєртєя*, -єї, ж.; р., л. Уборти п. Прип'яті п. Дніпра; с. Кишин Олевськ. р-ну Житомирськ. обл.; *Сиреть* (OAİM).

*Сєрбџчина*, -ої, ж.; бб.: 1) л. Водяної л. Оріхової л. Севастянки л. Кринки п. Міусу, вп. в Азовське море; *Серегина* (1853, ВТКЗВД); 2) л. Вільхової п. Лугані п. Сіверськ. Діня п. Дону; *Сєрежина* (ВТКЕГ); 3) с. Журавка Городищенськ. р-ну Черкаськ. обл.; *Сєрьогина* (1965, МЕ).

*Сєстра*, -ї, ж.; р., л. Кістеру л. Убеді п. Десни л. Дніпра; с. Жукула Корюківськ. р-ну Чернігівськ. обл.; *Сєстра* (1742, СВМ, 101; 1859, СНМ, Чрг, 157; Машт., Дн., 206).

*Сєстрџил*, -і, ж.; р., п. Случі п. Горині п. Прип'яті (Машт., Дн., 164); Баранівськ. р-н Житомирськ. обл.

*Сєхівська Вода*, -ої -ї, ж.; р., п. Марущака л. Кабанівки п. Полтви л. Зх. Бугу п. Вісли; *Si(e)chowska Woda*, *Sichowski Potok* (HW, 361); Пустомитівськ. р-н Львівськ. обл.

*Сибір*, -у, ч.; р., кол. с. Тарасовичі (Остерськ. пов.); Києво-Святошинський р-н Київськ. обл.; «при рч. *Сибирѣ*» (1859, СНМ, Чрг, 145).

*Сибірка*, -и, ж.; б., п. Верхньої Терси л. Вовчої л. Самари л. Дніпра; *Сибирка* (ВТКЕГ); Запорізька обл.

*Сибірщина*, -и, ж.; б., с. Хохітва Богуславськ. р-ну Київськ. обл.; *Сибірщина* (1974, Анк.).

*Сіва*, -ої, ж.; р., л. Берестянки п. Орелі л. Дніпра; Харківська обл.; *Siwa* (1665, Кордт, № 1).

*Сівак*, -а, ч.; потік, л. Чорного Черемошу л. Черемошу п. Пруту л. Дунаю; с. Буркут Верховинськ. р-ну Івано-Франківськ. обл. (МКур.); *Sywak*, *Syv'ak* (Hrabec, 68).

*Сіваш*, -а, ч.: 1) р., бас. зат. *Сиваш* на зх. бер. Азовськ. моря; Джанкойськ. р-н Кримськ. обл. (КТК); пор. кол. с. *Сивашне* того ж р-ну (АТД, Крм — 1968, 128); ручаї: 2) п. Компанійшевої п. Маркової п. Лугані п. Сіверськ. Діня п. Дону; *Сивашѣ* (ГИПБУ—1894, 169; Машт., Дон,

62); пор. крин. *Сива́ш* (Експ.); 3) л. Красно́й л. Сіверськ. Ді́нця п. Дону (Машт., Дон, 57); Ворошиловградська обл.

**Сивенький**, -ого, ч.; потік, л. Чорного Черемошу п. Черемошу п. Пруту л. Дунаю; с. Буркут Верховинськ. р-ну Івано-Франківськ. обл. (МКур.); Sywenkū, Syv'čenk'ij (Hrabec, 68).

**Сй́вка**, -и, ж.; р., л. Тетерева п. Дніпра; Чуднівськ. р-н Житомирськ. обл.; *Сивка* (Машт., Дн., 42).

**Сйво́лож**, -у, ч.; р., л. Загорівки л. Десни л. Дніпра; с. *Сиво́лож* Борзнянськ. р-ну Чернігівськ. обл.; *Сиво́ложъ* (1785, ОРЧН, 13; 1765—1769, ОРОМ, НП, 287); як пр. Плиски і Малої Загорівки пр. Красилівки пр. Борзни л. Десни; *Сиво́ложъ* (1786, Шаф., 392).

**Сйгавка**, -и, ж.; р., п. Черемошу п. Пруту л. Дунаю; с. Підзахаричі (г. *Сйгавка*) Путильськ. р-ну Чернівецьк. обл.; *Сйгавка*, *Сйгавка* (Карп., 184; Карп., Гідр., 190).

**Сйга́йвина**, -и, ж.; р., л. Ірванця л. Ревни л. Сноу п. Десни л. Дніпра; *Сйгайвина* (Машт. Дн., 208); Семенівськ. р-н Чернігівськ. обл.

**Сйгі́льний**, -ого, ч.; потік, бас. Дністра; с. Коростів Сколівськ. р-ну Львівськ. обл.; *Сйгальний* (ОКІМ).

**Сйгі́льський**, -ого, ч.; потік, л. Топільниці п. Дністра; між рр. Ділок і Недільнянка; *Сихольський*, *Syholski* (Машт., ДБ, 3); Львівська обл.

**Сйгла**, -и, ж.; потоки: 1) л. Стинавки л. Стрия п. Дністра; с. Орів Сколівськ. р-ну Львівськ. обл.; *Sińta* (SG, VII, 596); 2) п. Опору п. Стрия п. Дністра; нп Кальне, Либохора, Тухля Сколівськ. р-ну Львівськ. обл.; *Syhła*, *Sychła*, *Sechła* (SG, V, 204; VII, 564; XI, 738); *Sehl*, *Sechły* (Машт., ДБ, 10); 3) р., п. Серету л. Дунаю; с. Долишній Шепіт Вижницьк. р-ну Чернівецьк. обл.; *Сйгла*, *Сйгла* (Карп., 184).

**Сйгли**, -гол, мн.; потоки: 1) л. Ріки п. Тиси л. Дунаю; с. Майдан Міжгірськ. р-ну Закарпатськ. обл.; *Сйгли* (1971, МЕ); 2) п. Чечви л. Лімниці п. Дністра; між рр. Манявка (Мелетинка) і Дуба; кол. Долинськ. пов. (суч. Івано-Франківська обл.); *Syhły* (SG, I, 733; XI, 739); *Сыхлы* (Машт., ДБ, 15).

**Сйглі́нка**, -и, ж.; потік, с. Брустурів Косівськ. р-ну Івано-Франківськ. обл.; *Syhlenka* (Hrabec, 103).

**Сйглі́нський**, -ого, ч.; потік, с. Космач Косівськ. р-ну Івано-Франківськ. обл.; *Syhleński* (SG, XI, 738; Hrabec, 103).

**Сйглува́тий**, -ого, ч.; потік, л. Лужанки л. Свічі п. Дністра; Івано-Франківська обл. (кол. Долинськ. пов.); *Syhłowaty*, *Sychłowaty*, *Syhły* (SG, XI, 739); як л. Лужанки пр. Сівки; *Сыхловатый*, *Syhlowaty* (Машт., ДБ, 14).

**Сйгля́нківський**, -ого, ч.; потік, л. Рипинки п. Ріки п. Тиси бас. Дунаю; с. Келечин Міжгірськ. р-ну Закарпатськ. обл.; *Сйг'ля́нкіс'кий* (1971, МЕ).

**Сйгля́нський**, -ого, ч.; потоки: 1) п. Мокрянки п. Тересви п. Тиси л. Дунаю; с. Комсомольськ Тячівськ. р-ну Закарпатськ. обл.; *Сйг'ля́н'ський* (1972, МЕ); 20-і рр. ХХ ст., *Сегля́нскій* (Петров, 18); 30-і рр., *Sehlan'sky Zvor*, *Сегля́нський Звор* (Wiesner, 47, 63); пор. ліс *Сйгля́нський* (Петров, 28); 2) п. Яблуниці л. Брустурянки л. Тересви п. Тиси л. Дунаю; с. Лопухів Тячівськ. р-ну Закарпатськ. обл.; *Сйг'ля́н'цький* (*Звор*) (1972, МЕ); пор. г. *Сйгля́нка* (Петров, 3).

**Сйгля́нчик**, -а, ч.; потік, л. Янівця л. Мокрянки п. Тересви п. Тиси л. Дунаю; с. Руська Мокра Тячівськ. р-ну Закарпатськ. обл.; *Малый Сйгля́нський*; *Сйг'ля́нчик*, *Малый Сйг'ля́н'ський* (1972, МЕ); 60-і рр. ХІХ ст., *Sehl'anček* (Петров, 18); *Сйг'ля́нчик* (МЕ).

**Сйдо́рна**, -ої, ж.; б., л. Проворітної п. Джуна (Джгуна) п. Водолажки п. Можу п. Сіверськ. Ді́нця п. Дону (1863, ВТКХГ; Машт., Дон, 48); Харківська обл.

**Сйдо́рів**, -ового, ч.: 1) руч., л. Інгулу л. Пд. Бугу; *Sidorow* (SG, III, 291); між рр. Кам'янка і Березівка; Кіровоградська обл.; 2) яр, л. Канівчевої л. Великого Бурлука л. Сіверськ. Ді́нця п. Дону; *Сидоровъ* (1863, ВТКХГ).

**Сйдо́рова**, -ої, ж.; бб.: 1) л. Скотуватої л. Кривого Торця п. Казенного Торця п. Сіверськ. Ді́нця (1886, ССЕСГ, БУ, 10; Машт., Дон, 54); руч. *Сидоровъ* (1863, СНМ, Ек, 48); як р. *Сйдо́ровка* (РПГО, XIV, 847); 2) п. Калинової п. Клебань-Бика л. Кривого Торця п. Казенного Торця п. Сіверськ. Ді́нця п. Дону (Машт., Дон, 54); 3) п. Луганчика п. Сіверськ. Ді́нця п. Дону (ВТКЕГ; Машт., Дон, 63; 1894, ГКСУ); Ворошиловградська обл.; 4) пр. Айдару л. Сіверськ. Ді́нця п. Дону (1900, СУ, 16).

**Сйду́чого**, род. одн.; б., л. Голої Долини л. Сухого Торця л. Казенного Торця п. Сіверськ. Ді́нця п. Дону; *Сйду́щего* (ГКСЗ; Машт., Дон, 56); *Сйду́ща* — номилк. (1863, ВТКХГ); *Коломецька* (ГОИУ, 177); у верхів'ї х. *Коломець* (ВТКХГ).

**Сйдя́ків**, -бвого, ч.; р., пр. Сули л. Дніпра; Полтавська обл.; *Сйдяковъ* (1848, ВСОРИ, ПГ, 12; 1852, Ар., III, 37).

**Сйзі́й**, -ого, ч.; яри: 1) п. Айдару л. Сіверськ. Ді́нця п. Дону (Експ.); *Сйзой* (Машт., Дон, 61); *Сйзов Яр* (АС); пор. *Сйзоє*, суч. с. Співаківка Новоайдарськ. р-ну Ворошиловградськ. обл.; поле *Сйзе* (Експ.); 2) п. Сіверськ. Ді́нця п. Дону; *Сйзой* (1894, ГКСУ; Машт., Дон, 63); пор. нп *Сйзі́й* (АС); суч. с. *Сйзе* Станічно-Луганськ. р-ну Ворошиловградськ. обл.

**Сйзо́нка**, -и, ж.; стр., п. Леглича п. Дніпра; с. Демівщина Кагарлицьк. р-ну Київськ. обл.; *Сйзонка* (1974, Анк.).

**Сй́вка**, -и, ж.; р., л. Ірленя п. Дніпра; Київська обл.; *Сй́вка* (1946, ОАІМ).

**Сй́кавка**, -и, ж.; потоки: 1) л. Бистреця л. Чорного Черемошу л. Черемошу п. Пру-

ту л. Дунаю; с. Бистрець Верховинськ. р-ну Івано-Франківськ. обл.; *Сикаука* (МКур.); 2) п. Бережниця л. Чорного Черемошу л. Черемошу п. Пруту л. Дунаю; с. Бережниця Верховинськ. р-ну Івано-Франківськ. обл.; *Сикаука* (МКур.).

**Силій**, -ою, ч.; потік, л. Стужиці п. Ужа л. Лабірця п. Бодрого п. Тиси л. Дунаю; с. Загорб Великоберезнянськ. р-ну Закарпатськ. обл.; 30-і рр. XX ст., Siloj, *Силой* (Wiesner, 43, 63).

**Сільна**, -ої, ж.; рр.: 1) п. Кодри п. Теререва п. Дніпра; Київська обл.; *Сильна* (Фунд., 40; Машт., 46); 2) с. Кучерівка Глухівськ. р-ну Сумськ. обл.; *Сільна* (1966, МЕ).

**Сільчина**, -ої, ж.; б., п. Широкої п. Карачокрака л. Кінської л. Дніпра (1862, ВТКІГ); Запорізька обл.

**Симпал**, -у, ч.; р., вп. в оз. *Симпал* Ріпкинськ. р-ну Чернігівськ. обл., біля бол. Замглай (1785, ОРЧН, 5).

**Симпілька**, -и, ж.; руч., пр. Болгача, вп. в оз. Любецьке, що з'єднується з Дніпром; с. Пищики Ріпкинськ. р-ну Чернігівськ. обл.; *Симполька* (1859, СНМ, Чрг, 55); *Симполе* (ОАІМ).

**Синарна**, -ої, ж.; р., л. Собу л. Пд. Бугу; *Синарка*, *Синарна* (ОКІМ); *Синарна* (Машт., ДБ, 36; Похил., 314); *Sinarna* (SG, X, 615); *Саторичка* (Машт., ДБ, 36); с. *Синарна* Іллінецьк. р-ну Вінницьк. обл.

**Сингаївський**, -ого, ч.; р., л. Гуйви п. Теререва п. Дніпра; с. Кашперівка Козятинськ. р-ну Вінницьк. обл.; *Сингаевскій* (Похил., 278); пор. с. *Сингаївка* Бердичівськ. р-ну Житомирськ. обл.

**Синенький**, -ого, ч.; яр, п. Сухого Бурлука п. Середнього Бурлука л. Сіверськ. Дінця п. Дону; *Синенький* (Машт., Дон, 45); *Синенькой* (1863, ВТКХГ); пор. мог. *Синенькая* (ВТКХГ).

**Сінєський**, -ого, ч.; потік, л. Боронявки п. Тиси л. Дунаю; с. Боронява Хустськ. р-ну Закарпатськ. обл. (1971, МЕ); пор. ліс *Сеніші* (Петров, 3).

**Синєць**, -нця, ч.; р., пр. Тальнянки п. Гірського Тікичу п. Тікичу п. Синюхи л. Пд. Бугу (1970, МЕ); с. Білашки Тальнівськ. р-ну Черкаськ. обл.

**Синінонка**, -и, ж.; р., п. Коломака л. Ворскли л. Дніпра; Полтавська обл. (1782, Кордт, № 32); очевидно, перекручення.

**Синія**, -і, ж.; рр.: 1) л. Пд. Бугу (1967, МЕ; КРУ, 61); *Синица* (Машт., ДБ, 37; Похил., 369—371); *Sinica* — як пр. Ятрані і як л. Пд. Бугу (SG, X, 618); поч. біля с. *Синиця* Христинівськ. р-ну Черкаськ. обл.; у середн. течії на вії с. *Синицівка*, біля гирла — с. Сабатинівка (*Синиця*) Ульяновськ. р-ну Кіровоградськ. обл. (Тр. Под., IX, 87; SG, X, 190); 2) п. Росі п. Дніпра; с. *Синиця* Богуславськ. р-ну Київськ. обл.; *Sinica* (1746, АЮЗР, VI, II, 80); *Sienica* (1789, АЮЗР, VII, III, 369); *Синиця* (Похил., 536; Андр., ЛЮ, карта); *Синиця* (Черкащина, 141);

*Синія* (1974, МЕ); 3) потік, п. Чорного Черемошу л. Черемошу п. Пруту л. Дунаю; смт Верховина Івано-Франківськ. обл.; *Сунусія* (Hrabec, 97); *Синія* (МКур.).

**Синічка**, -и, ж.; р., п. Конелки п. Маріанки п. Гірського Тікичу п. Синюхи л. Пд. Бугу (Машт., ДБ, 37); Черкаська обл.

**Синівка**, -и, ж.; р., л. Стоходу п. Прип'яті п. Дніпра; *Синевка* (Машт., Дн., 140); пн. Волинськ. обл.

**Синій**, -нього, ч.; потоки: 1) пр. Корнівки пр. Красника пр. Лючки; нп Великий Ключів Коломийськ. р-ну і Стопчатів Косівськ. р-ну Івано-Франківськ. обл.; *Siny*, *Siny Potok* (SG, IV, 409, 633; X, 622); 2) с. Ганьковиця Свалявськ. р-ну Закарпатськ. обл.; *Син'ий* (1973, МЕ).

**Сінка**, -и, ж.; р., л. Теререва п. Дніпра; Житомирськ. р-н і обл.; *Сінка*, *Сенька*, *Сінка* (Машт., Дн., 45).

**Синківка**, -и, ж.; р., пр. Калишівки пр. Удаю л. Сули л. Дніпра; між Переяславськ. і Київськ. дорогами; Чернігівська обл.; *Синковка* (1785, ОРЧН, 15).

**Синобрáтова**, -ої, ж.; б., л. Осколу л. Сіверськ. Дінця п. Дону (Машт., Дон, 53); Харківська обл.

**Синтягова**, -ої, ж.; б., п. Грузенької л. Берди, вп. в Азовське море (1898, ГИАУ, 159); Запорізька обл.

**Синю́ха**, -и, ж.; рр.: 1) л. Пд. Бугу (1968, МЕ; КРУ, 62); *Синюха*, *Синица*, *Szypauoda*, *Sinouoda*, *Sinicha*, *Sinawoda* (Машт., ДБ, 37); 1363, *Синья Вода* (ПСРЛ, III, 2); XVII ст., *Sinia-woda*, *Sinawoda* (Ляск., 17, 23); *Синья Вода*; «а на речке на *Синей Воде*... город *Синья Вода*» (КБЧ, 34, 112); 1738, «nad rzeka Sieniucha» (АЮЗР, III, III, 286); 1774, *Синюха* (ЗООИД, VII, 179); «р. *Синюха*, иначе *Синья-води*, по-турецки *гёк-су*, т. е. *Синья вода*» (ВЗК, 136); *Синюха* (Тверит., 53); «*Синюха*, ... в древн. актах *Синие Воды*» (Гульдм., 543); нп *Синюха* Вільшанськ. р-ну і Новоархангельськ. р-ну Кіровоградськ. обл., *Синюхин Брід* Первомайськ. р-ну Миколаївськ. обл.; 2) л. Росі п. Дніпра; поч. біля с. Ліщинці Погребищенськ. р-ну Вінницьк. обл.; *Синюха* (ОКІМ); 3) л. Ушиці л. Дністра; *Siniucha* (SG, XII, 858); Хмельницька обл.; *Синюха* (Машт., ДБ, 26; Сем., III, 493); 4) с. Кошаринці Бершадськ. р-ну Вінницьк. обл.; *Сінюха*, *Сінюша* (ОКІМ; Тр. Под., IX, 806); *Синявка* (ОКІМ).

**Синява**, -и, ж.; рр.: 1) п. Горині п. Прип'яті п. Дніпра; поч. біля с. Миньківці, гирло біля с. Крупець Славутськ. р-ну Хмельницьк. обл.; *Siniawa*, *Siniawy* (SG, X, 617); 2) пр. Дягової п. Десни л. Дніпра; *Синява* (1964, МЕ); *Синявка* (ОАІМ; СНМ, Чрг, 88; Домонтович, 666); пор. с. *Синявка* Менськ. р-ну Чернігівськ. обл.

**Синявка**, -и, ж.; рр.: 1) л. Іршави п. Боржави п. Тиси л. Дунаю; між нп Осій та Ільниць Іршавськ. р-ну Закарпатськ. обл.; гирло на пд. від смт Іршава (1971, МЕ); 20-і рр. XX ст., *Синявка*, *Синявка* (Петров, 42, 43, 49); 30-і рр., *Сінявка*, *Синявка*

(Wiesner, 54, 63); *Синяєвка* (КРУ, 20); пор. *Синявка* — кут у смт Іршава (Петров, 43); 2) л. Росави л. Росі п. Дніпра; с. Козарівка Канівськ. р-ну Черкаськ. обл.; *Синявка* (Похил., 600; Андр., ЛЮ, карта; ОКІМ); 3) п. Ужа п. Прип'яті п. Дніпра (Машт., Дн., 155; КРУ, 87); с. Сингаї Коростенськ. р-ну Житомирськ. обл.; 1887; *Синявка* (Забелин, 17); пор. с. *Синявка* Ємільчинськ. р-ну Житомирськ. обл.; 4) межириччя рр. Стохід і Турія п. Прип'яті п. Дніпра; с. Байківці Ковельськ. р-ну Волинськ. обл. (МЕ); пор. с. *Синявка* Турійськ. р-ну Волинськ. обл. (АТПУ—1969, I, 50); 5) с. Монастирок Дзержинськ. р-ну Житомирськ. обл.; *Синявка* (Теодор., I, 136); пор. с. *Синява* того ж р-ну.

*Синяєва*, -ої, ж.; б., п. Середньої п. Айдару л. Сіверськ. Дінця п. Дону (Експ.); Ворошиловградська обл.; *Синяєва* (Машт., Дон, 61).

*Синяк*, -а, ч.; 1) потік, л. Турбату л. Брустурянки л. Тересви п. Тиси л. Дунаю; с. Лопухів Тячівськ. р-ну Закарпатськ. обл.; *Син'як* (1972, МЕ); 2) р., л. Кам'янки л. Тетерева п. Дніпра; с. Вільськ Черняхівськ. р-ну Житомирськ. обл.; *Синяк* (ОКІМ); *Синяхъ*, *Синякъ* (Машт., Дн., 45).

*Синянка*, -я, ж.; р., п. Мерла л. Ворскли л. Дніпра; Полтавська обл.; *Синянка* (Машт., Дн., 76).

*Синя Рудка*, -ньої -я, ж.; р., п. Соловйової п. Цебранки п. Тині п. Тні п. Случі п. Горині п. Прип'яті п. Дніпра; *Синяя Рудка* (Машт., Дн., 166); Червоноармійськ. р-н Житомирськ. обл.

*Синька*, -я, ж.; р., л. *Синиці* л. Пд. Бугу (Тр. Под., IX, 93, 96); *Сенки* (Менде); *Seňka* (SG, X, 432); *Сенька*, як п. *Синиці* (Тверит., 26); пор. с. *Синьки* Ульяновськ. р-ну Кіровоградськ. обл.; кол. *Сині Хутори* (Тр. Под., IX, 93).

*Сіпа*, -я, ж.; р., пр. Чорної Води (Чаронди) п. Тиси л. Дунаю; нп Геча і Чома Берегівськ. р-ну Закарпатськ. обл. УРСР, тече також в УНР; *Сіпачка* (КРУ, 21) — як л. Вирки л. Серньої п. Чаронди п. Тиси л. Дунаю; 1299, Зурао (Gyöffy, 545); 60-і рр. XIX ст., потік Sipa (Петров, 49, 53); 30-і рр. XX ст., odpad Sipa (Wiesner, 41, 58).

*Сипк'аня*, -ї, ж.; потік, п. Синявки л. Іршави п. Боржави п. Тиси л. Дунаю; смт Іршава Закарпатськ. обл. (1973, МЕ).

*Сираків*, -ового, ч.; руч., с. Хотів Києво-Святошинськ. р-ну Київськ. обл.; *Сираковъ* (1879, Чт. Нест., I, 41).

*Сиракузи*, -ів, мн.; яр, л. Сухої Відноги л. Волоської Балаклійки л. Балаклійки л. Сіверськ. Дінця п. Дону; *Сиракузы* (1863, ВТКХГ; ГОИУ); *Сиракуз* (Машт., Дон, 49).

*Сіра Оржиця*, -ої -ї, ж.; р., п. Сули л. Дніпра; нп Кулажинці і Короваї Гребінківськ. р-ну Полтавськ. обл.; *Сырая Оржица* (1848, ВСОРИ, ПГ, 12; 1852, Ар., III, 37; XIX ст., Гуров, 325); *Оржица*

(*Сырая*); Orszysa (Машт., Дн., 61); смт *Оржиця* Полтавськ. обл.; *Оржица* (1852, Ар., III, 216).

*Сир'єнний*, -ого, ч.; потік, пр. Стрия п. Дністра; с. Верхнє Синьовидне Сколівськ. р-ну Львівськ. обл.; *Сир'єнний* (ОКІМ).

*Сирень*, -рня, ч.; р., л. Горині п. Прип'яті п. Дніпра (КРУ, 82); *Сирень* (Машт., Дн., 170); *Сырец* (ВКБ, 333; ТФ, II, 503, 507); *Сырен* (Дрозд, МРУ, 326); с. Смородськ Дубровицьк. р-ну Ровенськ. обл.; *Сирень* (ОАІМ).

*Сирець*, -рця, ч.; рр.: 1) л. Псла л. Дніпра; Охтирськ. р-н Сумськ. обл. (1972, МЕ); 2) р. Почайни п. Дніпра (Бублик, 159); м. Київ; *Сирецъ* (ОАІМ); *Сирець* (1686, АЮЗР, VII, I, 528); *Сирець* (1539, АЮЗР, I, VI, 28; 1666, ПКн., 325; Фунд., 317; Похил., 17; Бублик, 159; СНМ, Кв, 17; Машт., Дн., 51); *Сырѣць* (СНМ, Кв, 53); пор. *Сирець* — частина м. Києва.

*Сиріця*, -ї, ж.; рр.: 1) л. рук. Дніпра; між рр. Лебедишка та Карайтебень-Швидка; Верхньорогачицьк. р-н Херсонськ. обл. (ВЗК, 186); *Сырца* (Машт., Дн., 86); 2) л. Дніпра; гідрографічна система Кам'янсько-Дніпровськ. р-ну Запорізьк. обл.; *Сиріця*, *Сіріца* (ОКІМ).

*Сирова*, -бі, ж.; р., п. Ужа л. Лабірця п. Бодрого п. Тиси л. Дунаю; с. Кам'янича (г. Попричний Верх) Ужгородськ. р-ну Закарпатськ. обл.; *Великий* (*Велікий*) (Петров, 59); потік *Сыровый* (ОАІМ); 30-і рр. XX ст., Syrova, *Сирова* (Wiesner, 44, 64); *Сирова* (КРУ, 23); пор. горбок *Сирова* (Петров, 59).

*Сиріватка*, -я, ж.; р., л. Псла л. Дніпра; пн. м. Лебедин Сумськ. обл.; Syrowatka, *Сиріватка* (Машт., Дн., 68); *Сиріватка* (Кордт, № 35).

*Сирівця*, -ї, ж.; потік, бас. Дністра; с. Орява Сколівськ. р-ну Львівськ. обл.; *Сирівця* (ОКІМ).

*Сирув'ата*, -ої, ж.; б., л. Білої Мокрої п. Деркулу л. Сіверськ. Дінця п. Дону; *Сыроватая* (Машт., Дон, 66); поблизу мог. *Сыроватская* (1863, ВТКХГ).

*Сисикулак*, -а, ч.; р., п. Молочної (у верх'ї р. Токмак), вп. в оз. Молочне на пн. Азовськ. моря (1889, МБ, 87; КРУ, 132); *Сисикула* (1862, ВТКГ; МБ, 76, 81 — як пр. Юяшли; *Соси-Кулак* (ПКГ—1889, 16); Запорізька обл.

*Сісна*, -ої, ж.: 1) р., п. рук. Дніпра (Машт., Дн., 87); як рук. Підпільної п. Дніпра (ИНС, 48); с. Покровське Нікопольськ. р-ну Дніпропетровськ. обл. (ОКІМ); *Сисина* (ИНС, 203; Машт., Дн., 87); 2) руч., п. Вовчої л. Самарил. Дніпра; Покровськ. р-н Дніпропетровськ. обл. (ВТКЕГ); *Сисинський*, *Сисинський* (ОАІМ).

*Ситаївка*, -я, ж.; б., п. Інгульця п. Дніпра; Кіровоградська обл.; *Ситаївка* (1888, МХГ, III, 26).

*Сітенька*, -я, ж.; потік, п. Слонівки п. Стиру п. Прип'яті п. Дніпра (КРУ, 72); *Сытенка* (Машт., Дн., 141); *Сытенька*, *Ситенка* (Дрозд, МРУ, 62); с. Срібне Червоноармійськ. р-ну Ровенськ. обл.; гирло

поблизу с. Корсів Бродівськ. р-ну Львівськ. обл.; Sytenka, Sitenka (SG, IV, 423; X, 828); 1889, «при руч. Ситенкѣ» (Теодор., II, 1112).

**Сітин Звір**, -ого Звѣру, ч.; потік, п. Гашки п. Ріки п. Тиси л. Дунаю; с. Верхній Бистрий Міжгірськ. р-ну Закарпатськ. обл. (1971, МЕ).

**Сітинна**, -ої, ж.; б., п. Герасимової п. Міусу, вп. в Азовське море; *Ситинная* (1853, ВТКЗВД).

**Ситиська**, -и, ж.; руч., біля р. Вільшанка п. Нохаєва п. Дніпра; Черкаська обл.; *Ситиска* (Барс., 99).

**Сітівка**, -и, ж.; р., п. Прип'яті п. Дніпра; *Ситовка* (Машт., Дн., 153); с. *Сітівка* Овруцьк. р-ну Житомирськ. обл.

**Сітна**, -ої, ж.; рр.: 1) л. Псла л. Дніпра; Сумська обл.; *Ситна* (1857, ОХГ, 18); 2) л. Роставиці л. Росі п. Дніпра; с. Білілька Ружинськ. р-ну Житомирськ. обл.; *Ситна* (Фунд., 42; Машт., Дн., 55; Макс., Киев., 24); *Ситня* (Похил., 255); *Сітні* (Величк., 28); *Сітна* (КРУ, 103); *Сітна* (ОКІМ).

**Сітників**, -ового, ч.; потік, л. Пінтилієвого л. Пантину л. Малою Серету п. Серету л. Дунаю; с. Мигове Вижицьк. р-ну Чернівецьк. обл. (Карп., 184; Карп., Серет, 93).

**Сітнікова**, -ої, ж.; бб.: 1) л. Черкаської л. Сухою Торця л. Казенного Торця п. Сіверськ. Дінця п. Дону (ГОИУ, 164; Машт., Дон, 55); пор. пас. *Сітнікове* (Експ.); 2) л. Вороної л. Дніпра (ГИПБУ—1894, 334); Дніпропетровська обл.

**Ситнякове**, -ого, с.; р., пр. Сули л. Дніпра; м. Лубни Полтавськ. обл.; *Ситнякове* (1972, МЕ).

**Сич**, -а, ч.; р., л. Случі п. Горині п. Прип'яті п. Дніпра; *Сычъ* (Машт., Дн., 165); Баранівськ. та Новоград-Волинськ. р-ни Житомирськ. обл.

**Сичева**, -ої, ж.; б., гірська система Агармишськ. масиву (Крим); Старокримська міська р-ну Грушівська с/Р Кіровськ. р-ну (КТК).

**Сичів**, -євого, ч.; потік, с. Латірка Воловецьк. р-ну Закарпатськ. обл.; *Сычѣй* (1972, МЕ).

**Сичівка**, -и, ж.; рр.: 1) л. Івоту л. Десни л. Дніпра; Шосткинськ. р-н Сумськ. обл.; *Сычевка*, *Черное болото* (Машт., Дн., 204); 2) бас. Путилівки л. Горині п. Прип'яті п. Дніпра; с. Дубище Ківерцівськ. р-ну Волинськ. обл.; *Сычѣвка* (ОАІМ).

**Сіберєж**, -у, ч.; р., пр. Сноу п. Десни л. Дніпра; с. Великий Дирчин Городнянськ. р-ну Чернігівськ. обл.; *Сѣберезь*, *Сѣберезка*, «при р. Сибережѣ» (1765—1769. ОРОМ. ЧП, 20, 71); пор. с. *Сибереж* Ріпкинськ. р-ну Чернігівськ. обл. (АТПУ—1969, II, 148).

**Сіверка**, -и, ж.: 1) р., л. Віти п. Дніпра; с. Крюківщина Києво-Святошинськ. р-ну Київськ. обл. (Нов., 789); *Сѣверка* (Пам., II, 291; Де-ла-Флиз, 460); Sywerka (1625, Їг. dz. XX1, 382; Rozw., 210); *Северка* (Де-ла-Флиз, 460); *Сиверка* (Де-ла-Флиз,

464; СНМ, Кв, 14; Машт., Дн., 51); *Гатенка* (Добр., ЗВ, 11); 2) стр., с. Насташка Рокитнянськ. р-ну Київськ. обл.; *Сіверка* (1974, Анк.).

**Сіверський**, -ого, ч.; яр, п. *Сіверськ. Дінця* п. Дону; *Сивирский* (Машт., Дон, 48); *Сиверской* (1863, ВТКХГ).

**Сіверський Доніць**, -ого Дінця, ч.; р., п. Дону; поч. у Белгородськ. обл. РРФСР, протікає в Харківськ., Донецьк. та Ворошиловградськ. обл. УРСР (РУСГН, 182; КРУ, 182); *Сѣверскій Донецъ* (1515. ПДС, КНТ, II, 141); *Донецъ Сѣверекій* (1552, ЛНЦІВ, 80); *Донецъ Сіверскій* (1786; ПКАБ; ПГХН, ПЧ); *Північний Донець* (ГРРУ, 301; ОАІМ); *Сѣверный Донецъ* (1680, ОХЕ, V, 146; 1702, МИКБ, I, 177; СНПД, 27); *Донецъ* (1486, ПДС, КНТ, I, 52; 1660, АМГ, III, 121); *Донецкий колодязь* (1691, ОХЕ, I); *Гиргис* (Геродот, IV кн. «Истории» — як пр. Танаїсу, тобто Дону); *Русія* (1154, Идриси); *Танаїд*, або *Малий Танаїд* (Гербершт., 106); *Великий Дон* (Рыбаков, РЗ, 20); за матеріалами картографічного відділу Бібліотеки ім. В. І. Леніна: Minor Tanais (1559, Карта Пд.-Сх. Росії С. Мюнстера), Tanais minor (1596, Карта Росії І. Магіна), «Minor Tanais vel Donetz» (1546, Карта Росії Гербершт.), «Donez sive Tanais minor» (1612, Карта Росії С. Нейгебауєра), Donez Fl. (1562, Карта Пд.-Зх. Росії Я. Гастальдо), «Donecz Sewerski flu et Tanais minor» (1694, Карта Росії Г. Меркатора), «Serensci Donetz fl.» (у верхів'ї р. напис: «Donetz geca»; 1633, Карта Пд. Росії І. Масси), «Donetz id est minor Tanais Sewerski cognomine quod in Sewera oriatur» (1595, Карта Пд. Росії Г. Меркатора), Donice flu (прибл. 1651, Карта Г. Боплана «Польща»), Doniec R. (1660, Карта України Г. Боплана), R. Donetz (КЧЮР); Donciuk (XVIII ст., ЗООИД, XI, 485); пор. нп *Донець* Зміївськ. р-ну Харківськ. обл. і *Північний Донець* Чугуївськ. р-ну тієї ж обл.

**Сіверсько-Доніцький**, -ого, ч.; кан. у гідрографічн. системі Сіверськ. Дінця; Харківська обл. (ОКІМ).

**Сівка**, -и, ж.; р., п. Дністра; нп Оболоння, Рахиня, Долина Долинськ. р-ну; *Сівка-Калуська*, *Сівка-Войнилів* (*Сівка-Калуська*, *Сівка-Войнилів*; ОАІМ); м. Калуж Івано-Франківськ. обл.; 1564, Siolka; «па гезце... Sziołcze»; 1650, «za rzeko Siewko»; *Сілка* (Жерела, I, 112; III, 520; V, 113; VII, 173); XVII ст., Sifoka — помилк. (Ляск., 8); Siwka (SG, X, 633); Sifka, *Сівка* (Машт., ДБ, 14); *Сівка* (КРУ, 37); *С'їчка* (ОКІМ).

**Сідаківський**, -ого, ч.; потік, с. Люта Великоберезнянськ. р-ну Закарпатськ. обл. (1973, МЕ).

**Сідашів**, -євого, ч.; яр, пр. Деркулу л. Сіверськ. Дінця п. Дону (ДСГМ); Ворошиловградська обл.

**Сідиновець**, -івця, ч.; потік, п. Мизунки л. Свічі п. Дністра; с. Вишків Долинськ.



р-ну Івано-Франківськ. обл.; Sidynowiec (SG, VI, 516; X, 482).

Сіканів, -евого, ч.; потік, пр. Рожанки п. Опору п. Стрия п. Дністра; смт Славське Сколівськ. р-ну Львівськ. обл. (OKIM).

Сіківський, -ого, ч.; потік, с. Люта Великоберезнянськ. р-ну Закарпатськ. обл. (1973, МЕ); пор. ур. *Сфькова Скала* (Петров, 60).

Сікониця, -і, ж.; р., п. *Січ(н)і* л. Вишні п. Сяну п. Вісли; *Сікониця* (КРУ, 13); нп Вовчишовичі і Санники Мостиськ. р-ну Львівськ. обл.; Sanniki, Siekawica (SG, I, 768; X, 519; XIV, 168).

Сільниць, -і, ж.; 1) р., п. Пд. Бугу; Тульчинськ. р-н Вінницьк. обл. (1967, МЕ); XVI ст., nad Silnią (Rulik., 303); XIX ст., *Сильница* (Тр. Под., IX, 134, 153 та ін.); Sielnica (SG, X, 539); *Сельница* (Гульдм., 36; Менде; Тверит., 25, 69; Машт., ДБ, 35); пор. у верхів'ї кол. с. *Сільниця* Шпиківськ. р-ну Вінницьк. обл.; 2) потік, л. Бережний п. Лімниці п. Дністра; с. Новица Калуськ. р-ну Івано-Франківськ. обл.; Solnica, Słonica, Słoniec (SG, I, 151; XI, 54); як *Солона* л. Лімниці поряд із Березницею п. Лімниці; Stopa (Машт., ДБ, 16).

Сільський, -бого, ч., потоки: 1) л. Васькової п. Кушнійці л. Боржави п. Тиси л. Дунаю; с. Лисичеве Іршавськ. р-ну Закарпатськ. обл.; 30-і рр. XX ст., Selský, *Сельський* (Wiesner, 52, 63); 2) л. Лімниці п. Дністра; між рр. Берлівський і Баранівка; нп Слобідка, Перевозець Калуськ. р-ну Івано-Франківськ. обл.; Stelski (Potok) (SG, X, 536); *Сельский* (Машт., ДБ, 16); *С'чел'ский* (OKIM); 3) л. Тиси л. Дунаю; м. Рахів Закарпатськ. обл.; *С'чильский* (1973, МЕ); 20-і рр. XX ст., *Сфьльський* (Петров, 22); 30-і рр., Selský, *Сельський* (Wiesner, 38, 63); 4) л. Шопурки п. Тиси л. Дунаю; смт Кобилецька Поляна Рахівськ. р-ну Закарпатськ. обл. (OAIM); 5) л. Ярку л. Тиси л. Дунаю; с. Велятин Хустськ. р-ну Закарпатськ. обл.; *С'чильський* (1971, МЕ); за с. Велятин (у пониззі) — *Теплиця* (1971, МЕ); 20-і рр. XX ст., *Сельский* (Петров, 36); 30-і рр., Selský, *Сельський* (Wiesner, 40); 6) п. Гащарки (Мита) п. Тиси л. Дунаю; с. Рокосів Хустськ. р-ну Закарпатськ. обл. (1973, МЕ); 20-і рр. XX ст., *Сфьльський* (Петров, 35); 30-і рр., Selský, *Сельський* (Wiesner, 40, 63); 7) л. витік Слопового л. Ріки п. Мертвиці пр. витоку Серньої п. Чорної Води (Чаронди) п. Тиси л. Дунаю; с. Яблунів Мукачівськ. р-ну Закарпатськ. обл.; 30-і рр. XX ст., Selský, *Сельський* (Wiesner, 54, 63).

Сімаський, -ого, ч.; потік, л. Гнилої (бас. Дністра); с. Бітля (кол. Бутля) Турківськ. р-ну Львівськ. обл.; Siemański (SG, X, 539).

Сімерка, -и, ж.; р., п. Тур'ї л. Ужа л. Лабірця п. Бодрогу п. Тиси л. Дунаю; вп Вільшинки, *Сімерки*, *Сімер* Перечинськ. р-ну Закарпатськ. обл.; 30-і рр.

XX ст., Simirka, *Сфьмерка* (Wiesner, 58, 63); *Сімърки* — помилк. (КРУ, 23).

Сім Колодязів, Семі -ів, мн.; р., вп. в оз. Акташ (Актаське); Кіровськ. р-н Кримськ. обл. (КТК); *Четень* (там же); пор. кол. с. *Сім Колодязів* того ж р-ну (АТП, Крм—1960, 149; АТПУ—1969, I, 230).

Сім Криниць, Семі -йць, мн.; руч., пр. Кінської л. Дніпра; Василівськ. р-н Запорізьк. обл., в межах Каховськ. вдсх. (OKIM).

Сінгурка, -и, ж.; пр. Коденки л. Гуйви п. Тетерева п. Дніпра; с. Пряжів Житомирськ. р-ну й обл.; *Сінгурка* (1955, МЕ); пор. с. *Сінгури* того ж р-ну.

Сінїха, -и, ж.; р., п. Осколу л. Сіверськ. Дінця п. Дону (КРУ, 145); *Синиха* (1864, СНМ, Хрк, 110); *Сениха* (OAIM; OKIM; 1773, МИКБ, II, 377; 1782, Кордт, № 32; Машт., Дон, 53); *Сониha* (1863, ВТКХГ); пор. сл. *Сениха* (у гирлі); 1732, МИКБ, I, 255; 1773, МИКБ, II, 377); *Синиха* (СНМ, Хрк, 110); суч. с. *Синиха* Куп'янськ. р-ну Харківськ. обл.

Сінна, -ої, ж.; 1) б., л. Казенного Торця п. Сіверськ. Дінця п. Дону; *Сенная* (Машт., Дон, 54); 2) л. рук. Псла л. Дніпра; Сумськ. р-н і обл.; *Сфьнная* (Машт., Дн., 68).

Сінний, -бого, ч.; 1) потік, л. Солотвини л. Романівця (верхів'я Мертвиці) витоку Серньої п. Чорної Води п. Тиси л. Дунаю; нп Доробратове й Дунковиця Іршавськ. р-ну Закарпатськ. обл.; *Сінньий*, *Сінньий Пбтійк* (1972, МЕ); 30-і рр. XX ст., Siný, *Синій* (Wiesner, 54, 63); 2) прот., пр. Локні л. Реті л. Есмані л. Десни; Кролевецьк. р-н Сумськ. обл.; *Сфьнной*; с. Кочурівка кол. Глухівськ. сотні (XVII ст., ОСМ, II, 479).

Сіножаття, -я, с.; б., с. Дібрівка Тетіївськ. р-ну Київськ. обл.; *Сіножаття* (1974, Анк.).

Сінокісна, -ої, ж.; б., л. Білої п. Лугані п. Сіверськ. Дінця; *Сенокосная* (АС; вище б. Четвертої); Ворошиловградська обл.

Сінокосі, -ів, мн.; б., біля с. Коритище Миронівськ. р-ну Київськ. обл.; *Сінокоси* (1974, Анк.).

Сінуватниця, -і, ж.; р., пр. Псла л. Дніпра; Полтавська обл.; Sienuwatnica (Кордт, № 21).

Сірний, -ого, ч.; яри: 1) п. Вилового п. Сіверськ. Дінця п. Дону; *Сфьрий* (1863, ВТКХГ; Машт., Дон, 48); Харківська обл.; 2) пр. Гнилиці л. Сіверськ. Дінця п. Дону; *Сфьрий* (1863, ВТКХГ; Машт., Дон, 44); пор. нп *Сірий Яр*, *Сіроярське* Великобурульцк. р-ну Харківськ. обл.

Сірничка, -и, ж.; р., пр. Олави пр. Сули л. Дніпра; с. Бацмани Роменськ. р-ну Сумськ. обл.; *Сфьричка* (1786, Шаф., 553).

Сірків, -бого, ч.; потік, с. Доманинці Ужгородськ. р-ну Закарпатськ. обл.; 20-і рр. XX ст., *Сфьркув* (Петров, 58).

Сіркове, -ого, с.; руч., м. Новгород-Сіверський Чернігівськ. обл.; *Сіркве* (МЕ, 1964).

Сірна, -ої, ж.; р., л. Стиру п. Прип'яті п. Дніпра; *Сёрна* (КРУ, 73); *Сарна*, *Сфьрна* (Машт., Дн., 141); *Серна* (ТФ, II, 77); *Сарна* (МСУ, Вл, 455); Siarna, Siorna (SG,

VII, 506; X, 406, 475; XI, 898); нп *Сірнички* Локачинськ. р-ну, Смолигів і Шепель Луцьк. р-ну Волинськ. обл.; Staw (SG, X, 591, 906; ІМСУ, Вл, 455); 1638, *Сѣрна* (АЮЗР, VIII, VI, 744; 1887; Забелин, 19); пор. с. *Сарнівка* Луцьк. р-ну Волинськ. обл.

*Сіручок*, -чка, ч.; потік, л. Товарниці п. Черемошу п. Пруту л. Дунаю; с. Розтоки (г. *Сірук*) Путильськ. р-ну Чернівецьк. обл.; *Сіручок* (Карп., 184).

*Сірчійст*, -у, ч.; р., л. Сільниці п. Пд. Бугу; *Серचितь* (Гульдм., 36; Машт., ДБ, 35); Тульчинськ. р-н Вінницьк. обл.

*Сісека*, -и, ж.; р., л. Дністра; смт Войнилів Калуськ. р-ну Івано-Франківськ. обл.; 1685, Siseka (Кордт, № 5).

*Сістра*, -и, ж.; р., с. Хлоп'яники Сосницьк. р-ну Чернігівськ. обл.; *Сістра* (1964, МЕ).

*Сіткарь*, -евога, ч.; потік, с. Пасіка Свалявськ. р-ну Закарпатськ. обл.; *Сіткарь* (1972, МЕ); 20-і рр. ХХ ст., *Сѣткарь* (Петров, 49).

*Сітна*, -бі, ж.; р., л. Знобівки л. Десни л. Дніпра; *Сѣтная* (Машт., Дн., 203); *Сетная* (1962, МЕ); с. *Ситне* Середино-Будськ. р-ну Сумськ. обл.

*Сітний*, -ого, ч.; потоки: 1) пр. Зелениці п. Бистриці-Надвірнянської п. Бистриці п. Дністра; *Ситней* (Машт., ДБ, 17); с. Зелена Надвірнянськ. р-ну Івано-Франківськ. обл.; Sitnej (SG, X, 627); Sitny (Hrabec, 86); 2) л. Чорної Тиси п. Тиси л. Дунаю; с. Кваси Рахівськ. р-ну Закарпатськ. обл.; 20-і рр. ХХ ст., *Сѣтний*, *Сітний* (Петров, 15, 22); 30-і рр., *Ситный*, Sitny (Wiesner, 37, 63); пор. поле Sitni (Петров, 15).

*Сітомль*, -я, ч.; р., пр. Почайни п. Дніпра; м. Київ, на Оболоні, поблизу Олегової могили (г. Шекавица; Нов., 790); *Ситомль* (1034, ИЛ, 106); *Сетомль* (1065, ОАІМ; Андріяшев, 41); *Сѣтомль* (1150, ИЛ, 280; 1434, ААЭ, I, 18).

*Сіточний*, -ого, ч.; потік, л. Ягодичного л. Боржави п. Тиси л. Дунаю; с. Керецькі Свалявськ. р-ну Закарпатськ. обл. (1973, МЕ).

*Січа*, -і, ж.; 1) потік, пр. *Сіколиці* п. *Січні* л. Вишні п. Сяну п. Вісли; нп Кручениця, Буховичі та ін. Мостиськ. р-ну Львівськ. обл.; Siecza (SG, X, 496); 2) прот., між рр. Серена і Старе річище Стоходу; п. Стоходу п. Прип'яті п. Дніпра; с. Зарудчій Любешівськ. р-ну Волинськ. обл.; *Сеча* (ОАІМ).

*Січня*, -і, ж.; р., л. Вишні п. Сяну п. Вісли (КРУ, 13); нп Ганьковичі, Нагірне та ін. Мостиськ. р-ну Львівськ. обл.; Sieczna, Czarny potok (SG, I, 768; X, 496; XIV, 168).

*Сіянка*, -и, ж.; р., п. Роставиці л. Росі п. Дніпра; суміжжя Ружинськ. і Попільнянськ. р-нів Житомирськ. обл. і Сквирськ. р-ну Київськ. обл.; *Сиянка* (СНМ, Кв, 230; Машт., Дн., 55).

*Скабна*, -ої, ж.; р., п. рук. Дніпра; між п. рук. Шарай і Козулина; Дніпропетровськ. обл.; *Скабная* (Машт., Дн., 86).

*Скавнич*, -а, ч.; потік, с. Верхній Березів Косівськ. р-ну Івано-Франківськ. обл.; 1787, Skawnicz (Hrabec, 121).

*Скажєний*, -ого, ч.; яр, л. Голого п. Деркулу л. Сіверськ. Діця п. Дону; *Скажєный* (1900, СУ, 56; ОГКЕЧС, 133—134); Станично-Луганськ. р-н Ворошиловградськ. обл.

*Сказанка*, -и, ж.; р., п. Тяснину п. Дніпра; Черкаська обл.; *Сказанка* (Фунд., 45; Машт., Дн., 64).

*Скакунка*, -и, ж.; р., п. Собул. Пд. Бугу (1970, МЕ; КРУ, 59); *Скакунки* (Похил., 301); Skakunka (SG, X, 636); *Кунка* — помилк. (Машт., ДБ, 35); *Камінна* (1968, МЕ).

*Скалева*, -ої, ж.; б., п. Інгульця п. Дніпра; Кіровоградська обл.; *Скалева* (1876, ПХЕВ, ХХІІ, 397).

*Скалка*, -и, ж.; р., п. Осотянки п. Тяснину п. Дніпра; Черкаська обл.; *Скалка* (Фунд., 44; Машт., Дн., 63); *Скарка* (Машт., Дн., 63).

*Скалозубове*, -ого, с.; р-ще, п. Дніпра, нижче лим. Великі Води (Нов., 732); Дніпропетровська обл.; *Скалозубове* (Величко, III, 477).

*Скаловата*, -ої, ж.; б., п. Інгульця п. Дніпра; *Скалеватая* (1888, МХГ, III, 26).

*Скаловатка*, -и, ж.; бб.: 1) п. Інгульця п. Дніпра; *Скалеватка* (1876, ПХЕВ, ХХІІ, 397); 2) пр. Бокової п. Інгульця п. Дніпра; *Скалеватка* (1876, ПХЕВ, ХХІІ, 403); 3) л. Бешки п. Інгульця п. Дніпра; Кіровоградська обл.; *Скалеватка* (1876, ПХЕВ, ХХІІ, 403); 4) пр. Орлової Балки л. Бешки п. Інгульця п. Дніпра; Кіровоградська обл.; *Скалеватка* (1888, МХГ, III, 24).

*Скарбна*-Колотівська, -ої-ої, ж.; п. рук. Дніпра; між п. рук. Ревун і Перевал; Нікопольськ. р-н Дніпропетровськ. обл.; *Скарбная Колотовская* (Машт., Дн., 87).

*Скарбова*, *Скарбової*, ж.; б., л. Кільчені п. Самари л. Дніпра; *Скарбовая* (ВТКЕГ).

*Скарбовий* Став, *Скарбовега* Ставу, ч.; р., л. Гнилого Ташлика л. Тяснину п. Дніпра; Черкаська обл.; *Скарбовий Прудѣ* (Машт., Дн., 63).

*Скварява*, -и, ж.; р., л. Свині п. Раті л. Зх. Бугу п. Вісли; Skwarzawa (HW, 149); с. *Нова Скварява* Нестеровськ. р-ну Львівськ. обл.

*Скварявка*, -и, ж.; р., л. Белзця п. Зх. Бугу п. Вісли; Skwarzawka (HW, 146); с. *Скварява* Золочівськ. р-ну Львівськ. обл. (SG, X, 743).

*Сквіля*, -і, ж.; р., п. Смотричу л. Дністра; поч. вище с. Немиринці Городоцьк. р-ну Хмельницьк. обл.; тече нп Андріївка, Вигнанка, Куманів, Журавлинці, Шишківці та ін.; гирло під с. Кузьмин у тому ж р-ні і обл.; 1825, *Сквила* (Подр. Подол.); Skwiła, Kwiła (SG, X, 743); *Квіли* (знах. відм); *Сквила* (Тр. Под., IX, 891, 895); *Квила* (Машт., ДБ, 25); *Сквіля* (КРУ, 47; Нежн., УРС, 123; ІМСУ, Хм., 210).

*Сквірівка*, -я, ж.; р., п. Дніпра; с. Халеп'я Обухівськ. р-ну Київськ. обл.;

*Сквира* (Де-ла-Флиз, 552); *Скваровка* (Андр., ЛЮ, карта; Похил., 46; Похил., УКР, 131); *Сквировка* (Фунд., 42; Машт., Дн., 52).

*Сквірка*, -и, ж.; р., л. Росі п. Дніпра; нп Кривошійці, *Сквира*, Кам'яна Гребля, Пустоварівка Сквирськ. р-ну Київськ. обл. (Величк., 33); *Сквира-руда* (1597, Похил., 493); *Сквирка* (Фунд., 415; Похил., 192; Машт., Дн., 54; Макс., Киев., 24; Величк., 33; 1952, МЕ); *Сквира* (1594, МЮР, I, 154; Мозговой, 3; Андр., ЛЮ, карта; ВЛД; БКМ); Skwirka (Grab., 84); Skwira (1789, АЮЗР, VII, III, 465; Rulik., ОРК, 51); *Сквірка* (1972, МЕ; 1974, Анк.).

*Скелювата*, -ої, ж.; бб.: 1) л. Великої Кам'янки п. Сіверськ. Дінця п. Дону; *Скелеватая* (Машт., Дон, 66); *Скелеватая* (ВТКЕГ; 1894, ГКСУ; ГКБХР); 2) л. Кальміусу, вп. в Азовське море; *Скелеватая* (ВТКЕГ; ОПК, 29); 3) л. Крички п. Міусу, вп. в Азовське море; *Скелеватая* (1862, ВТКЕГ); руч. *Скельовоє* (Експ.); яр *Скелеватой* (ГКЗ); байрак *Скелеватой* (1837—1839, Ле-Пле); 4) л. Лозової п. Лугані п. Сіверськ. Дінця п. Дону; *Скелевата* (ВТКЕГ; 1894, ГКСУ; Машт., Дон, 62); 5) л. Міусу, вп. в Азовське море; *Скелеватая* (1853, ВТКЗВД; ВТКЕГ; ГКБХР); *Скилеватая* (ОГИМ, 14, 17); пор. ліс *Скелеватой* (ВТКЕГ); 6) л. Вільхової п. Лугані п. Сіверськ. Дінця п. Дону; *Скелеватая* (ВТКЕГ; 1894, ГКСУ; 1895—1896, ГИСУ, 106; Машт., Дон, 63); 7) п. Вовчої л. Самарі л. Дніпра; *Скелевата* (ВТКЕГ); *Скелеватая* (ГИПБУ—1894, 46; ГИЮР, 37; с. Василівка Дніпропетровськ. обл.); 8) п. Другої п. Кривого Торця п. Казенного Торця п. Сіверськ. Дінця п. Дону (Експ.); *Скелеватая* (1837—1839, Ле-Пле); *Скелеватий* (1850, ВСОРИ, ЕГ, 129); *Скелеватая* (там же, 124; 1853, ОСОНК, II, 518); *Скелевая* (Машт., Дон, 54); *Скалева* (Соколов, 31); *Скилевая* (1863, ВТКХГ); 9) п. Кисличної п. Вільхівки п. Лугані п. Сіверськ. Дінця п. Дону; *Скилеватая* (АС); 10) п. Мокрої Московки (у верхів'ї) л. Дніпра (1862, ВТКТГ); Запорізька обл.; *Скелевата*, *Большая Скелевата* (КЕНЛ); пор. с. *Скельовате* Покровськ. р-ну Дніпропетровськ. обл.; 11) п. Нижнього Провалля п. Великої Кам'янки п. Сіверськ. Дінця п. Дону; *Скелеватая* (ВТКЕГ; Машт., Дон, 67); 12) п. Сухої Вільхової п. Вільхової п. Лугані п. Сіверськ. Дінця п. Дону; *Скелеватая* (ВТКЕГ; Машт., Дон, 63); *Скельовате* (*Скельовате*), *Скельста*; *Крутякій* (Експ.); 13) п. Токмака л. Молочної, вп. в оз. Молочне на пн. узбережжя Азовськ. моря (1889, МБ, 78; Експ.; смт Чернігівка Запорізьк. обл.); *Скелеватая* (ОАІМ); пор. нп *Ново-Скелеватая* (СНМ, Тв, 37); 14) п. Утчиної п. Білої п. Лугані п. Сіверськ. Дінця п. Дону (Експ.); *Скелевата* (ВТКЕГ); *Скелеватая* (1829, ГОДГК, 247—249 — *Скилеватая балка*; 1894, ГКСУ; 1895—1896, ГИСУ, 99; Машт., Дон, 62); рр.: 15) л. Обломівки п. Цибульника п. Дніпра; Онуфріївськ. р-н Кірово-

градськ. обл.; *Скелевата* (1779, Исл.); *Скалева* (1876, ПХЕВ, XXII, 400); *Скалеватка* (1888, МХГ, III, 8); *Скалеватка* (Машт., Дн., 64); 16) п. Кривого Торця п. Казенного Торця п. Сіверськ. Дінця п. Дону (1775, ПГК); 17) п. Лугані п. Сіверськ. Дінця п. Дону (КРУ, 151); *Скелеватая* (1886, СССЕГ, БУ, 9; Машт., Дон, 62); *Скелева* (ГИПБУ—1894, 137, табл. VII; МГДБ, 91; ГОДБ, 139); *Скелевая* (КЕНЛ); *Скельовіцька* (Експ.); *Скеліводскій Буерак* (*Боярак*) (1745, ОНРУМ, 307, 311); *Скеля* (Експ.); *Скалева* (ВТКЕГ); пор. ур. *Скелеванное* (1724, ОНРУМ, 165); нп *Скелевая* (АС); ліс *Скельовачький*; пас. *Скеля* (Експ.); с. Розсадки Артемівськ. р-ну Донецьк. обл.

*Скелюватенька*, -ої, ж.; б., п. Вільнянки л. Дніпра; Вільнянськ. р-н Запорізьк. обл. (ГИЮР, 142); пор. нп *Скелюватий*, *Скелестий* у Запорізьк. обл. (АТПУ—1947, 841); *Скалеватенькая* (ГИЮР, 142).

*Скелюватий*, -ого, ч.: 1) руч., с. Єфимової л. Булавинки л. Крички п. Міусу, вп. в Азовське море; *Скелеватой* (ВТКЕГ); яри: 2) п. Бичка л. Самарі л. Дніпра; *Скелеватой* (СКЗР, LVII); 3) п. Сіверськ. Дінця п. Дону; *Скелеватий* (1890, ВЗК, 197; поблизу Макарового яру); 4) п. Шмалькового п. Вовчої л. Самарі л. Дніпра; *Скелеватой* (ВТКЕГ); 5) пр. Верхньої Біленької п. Сіверськ. Дінця п. Дону; *Скелеватий* (ГИПБУ—1894, табл. VI); пор. крин. *Скелеватая* (там же).

*Скелюватка*, -и, ж.: 1) б., л. Мокрої Московки л. Дніпра; Запорізька обл.; *Скелеватка* (ГИЮР, 147); пор. нп *Скелюватка* у Дніпропетровськ. і Кіровоградськ. обл. 2) р., пр. Берди (у верхів'ї), вп. в Азовське море; *Скилаватка* (АР—1745, № 7); Запорізька обл.

*Скеля*, -ї, ж.; б., п. Білої п. Лугані п. Сіверськ. Дінця п. Дону (ВТКЕГ; 1894, ГКСУ; Машт., Дон, 62).

*Скелька*, -и, ж.; бб.: 1) л. б. Зеленої (у верхів'ї) л. (Сухого) Бичка л. Самарі л. Дніпра; 2) п. Бичка л. Самарі л. Дніпра (ОАІМ; між бб. Городецька та Бичок).

*Скельки*, -льок, мн.; б., п. Міусу, вп. в Азовське море (1853, ВТКЗВД); Донецька обл.

*Скельова*, -ї, ж.; бб.: 1) л. Білої Сухої л. Білої Мокрої п. Сіверськ. Дінця п. Дону; *Скалевая* (Машт., Дон, 66); нп Білоскелюватий (АС); 2) л. Караванної (у верхів'ї) л. Крички п. Міусу, вп. в Азовське море (Експ.); 3) п. Корсунки п. Крички п. Міусу, вп. в Азовське море; *Скилевая* (1863, ВТКХГ); *Скелевая* (ГОДБ, 95); 4) п. Крички п. Міусу, вп. в Азовське море; *Скелевая* (1853, ВТКЗВД).

*Скельський*, -ого, ч.; стр., г. Кара-Даг (Крим); Алуштинськ. міськрада (ОКІМ); пор. с. *Скалште* Бахчисарайськ. р-ну; печера *Скелька* (ОКІМ).

*Скерешірський*, -ого, ч.; потік, с. Турички Перечинськ. р-ну Закарпатськ. обл.; *Скерешір'с'кий* (1973, МЕ).

*Скібний*, -ого, ч.; яр, бас. Бахмуту п. Сіверськ. Дінця п. Дону (ДСГМ).

**Скйбінь**, -ені, ж.; р., л. Собу л. Пд. Бугу (КРУ, 59); *Скибинь*, *Скибена*, *Скиба*, *Ковбань* (Машт., ДБ, 36); *Скиба* (Нов, 733—734; Похил., 320, 321); *Skiba*, *Skibinia* (SG, X, 668); с. *Скибин*, кол. Липовецьк. пов. Київськ. губ. (Нов., 733).

**Скидна́**, -ої, ж.; б., л. Берестової п. Кам'янки п. Вовчої л. Самари л. Дніпра; *Скидная* (1898, ГИАУ, 41, 43; РПО, XIV, 625); *Скидина* (ГИАУ, 289; ОЗГУ, 21); *Липкина* (ВТКЕГ; ГИАУ, 41, 43).

**Скино́са**, -и, ж.; р., л. Когил'ника, вп. в лям. Сасик (КРУ, 30); між рр. Прут і Дністер; Одеська обл.; 1817, *Скиноаса* (МХ); *Скіносі*, *Скінос*; суч. *Скіноса* і *Кіноса* (ОАІМ).

**Скйрт**, -у, ч.; р., 1229 р. дано поряд із рр. Дністер і Прут; *Скйртъ* р'вка (1962, ПСРЛ, II, 761); *Серет?*

**Скі́лька**, -и, ж.; б., п. Біка л. Самари л. Дніпра; *Сколька* (ГОПМ, ГК — нижче б. Сухаревої).

**Скі́ний**, -ого, ч.; потік, с. Микуличин Надвірнянськ. р-ну Івано-Франківськ. обл.; *Skisny* (Hrabec, 75).

**Скленарка**, -и, ж.; потік, л. *Скла* (*Шкла*) п. Сяну п. Вісли; нп Черчик, Яворів Яворівськ. р-ну Львівськ. обл.; *Ropowski*, *Szklenarczyk*, *Sklenarczyk*, *Szklenarka*, *Sklenarka* (SG, XI, 920).

**Склéпанів**, -ового, ч.; потік, л. Бистрого л. Ріки п. Тиси л. Дунаю; с. Верхній Бистрий Міжгірськ. р-ну Закарпатськ. обл. (1971, МЕ); *Красний?* (Wiesner, 49).

**Скло**, -а, с.; р., п. Сяну п. Вісли; нп *Шкло*, Цитуля, Залузжя, Моранці, Яворів, Краковець Яворівськ. р-ну Львівськ. обл.; 1649, *Skło*; *Stkło* (SG, XI, 344); *Szkló* (SG, XI, 344, 920—921); *Шкло* (КРУ, 13); *Скло* (ОКІМ).

**Склярéва**, -ої, ж.: 1) б., л. Гнилиці л. Сіверськ. Дінця п. Дону; *Склярова Балка* (1845, КОЧ); *Скларева* (1863, ВТКХГ; Машт., Дон, 45); 2) р., пр. Десни л. Дніпра; с. Слобідка Менськ. р-ну Чернігівськ. обл.; *Склярóва* (1965, МЕ).

**Склярів**, -éвого, ч.; яр, п. Мокрого Ізюмця л. Сіверськ. Дінця п. Дону; *Скляровъ* (1863, ВТКХГ; ГОИУ, 194); *Склевров* (Машт., Дон, 51); Харківська обл.

**Скобрина**, -и, ж.; потік, п. Ямільниці л. Стрия п. Дністра; *Скобрына* (Машт., ДБ, 9); як л. Стинавки пр. Стрия; с. Орів Сколівськ. р-ну Львівськ. обл.; *Skobryna*, *Skobryna* (SG, VII, 596; X, 682).

**Скобченка**, -и, ж.; р., пр. Осотянки п. Тямину п. Дніпра; Олександрівськ. р-н Кіровоградськ. обл.; *Скобченка* (Фунд., 44; Машт., Дн., 63).

**Ско́бха**, -и, ж.; р., пр. Смотричу л. Дністра; *Скоиха* (Сем., IV, 223); Хмельницька обл.

**Скокі́**, -ів, мн.; потік (дж.), п. Дністра; Шебутинці Сокирянськ. р-ну Чернівецьк. обл.; *Скокі́*, «Річка з урочища» (Карп., 184—185).

**Ско́лівка**, -и, ж.; р., п. Зх. Бугу п. Вісли; с. Тартаків Сокальськ. р-ну Львівськ. обл. (ІМСУ, Льв, 755); пор. м. *Сколе* тієї ж обл.

**Сколоба́н**, -у, ч.; потік, л. Списаного п. Яблінки л. Стрия п. Дністра; між рр. Тихий і Розточин; *Сколабан* (Машт., ДБ, 8); як л. Тихого пр. Списаного; с. Верхня Турочка кол. Турківськ. пов. (з-під Сянської Кичери); *Skoloban* (SG, X, 689); *Skolotania* (род. відм.) — помилк. (SG, XII, 633); *Skoloban* (SG, XII, 673).

**Скоморо́х**, -а, ч.; р., л. Либеді п. Дніпра; м. Київ; *Скоморохъ* (Д., 177; Л., 25).

**Скоморо́ха**, -и, ж.; р., п. Стохожу п. Прип'яті п. Дніпра; *Скомороха* (Машт., Дн., 140); Любешівськ. р-н Волинськ. обл.; пор. кол. с. *Скомороха*, об'єднане з с. Малі Голоби Камінь-Каширськ. р-ну Волинськ. обл. (1966, АТП, Вл, 84).

**Скоморо́шина**, -ої, ж.; б., п. Кальміусу, вп. в Азовське море (ВТКЕГ; Експ.); *Скоморошин* (1832, Карта Ів.); *Скоморошка* (ОАІМ); *Бахмутка* (ПАД, 44, 76; Експ.); пор. *Скоморовщина*, *Скоморовська* — р-н і вул. у м. Донецьк.

**Ско́панка**, -и, ж.; б., л. Сухої Чаплинки л. Самари л. Дніпра; *Скопанка* (ВТКЕГ); пор. колодязь *Скопанка* (у верхів'ї; там же).

**Скоперща́к**, -а́, ч.; потік, л. Мизунки л. Свічі п. Дністра; між рр. Сенечний і Яловий; *Скоперщакъ*, *Skoperszczak* (Машт., ДБ, 12); нп Верхня Рожанка Сколівськ. р-ну Львівськ. обл. і Сенечів та Мизунка кол. Долинськ. пов.; *Skoperszczak* (SG, X, 694).

**Ско́ра**, -ої, ж.: 1) б., л. Лізної л. Деркулу л. Сіверськ. Дінця п. Дону; *Скорая* (Машт., Дон, 64); 2) потік, л. витік Сквилі п. Смотричу л. Дністра; *Skora* (SG, X, 695, 743); *Ско́ра* — помилк. (Машт., ДБ, 25); нп Немринці, Журавлиці Городоцьк. р-ну Хмельницьк. обл. (ОАІМ).

**Ско́речка**, -и, ж.; р., п. рук. Дніпра; між п. рук. Дніпра між рр. Бочки й Шевчиха; Нікопольськ. р-н Днп; *Скоречка* (Машт., Дн., 88).

**Ско́рички**, -ів, мн.; стр., пр. Артопелоту л. Сули л. Дніпра; с. Піски Лубенськ. р-ну Полтавськ. обл.; *Ско́рички* (1972, МЕ).

**Скорóдна**, -ої, ж.; бб.: 1) л. Обитоку п. Деркулу л. Сіверськ. Дінця п. Дону (Машт., Дон, 64; КРУ, 152); *Скородна* (1900, СУ, 50); *Скородня* (ОГКЕЧС, 140—141); *Скороднянська Стінка* (ДСГМ); х. *Скородна* (ОГКЕЧС, 140—141; АС); пізніше с. *Скородне* Біловодськ. р-ну Ворошиловградськ. обл. (АТПУ—1969, I, 245); 2) п. Деркулу л. Сіверськ. Дінця п. Дону (1863, ВТКХГ; у верхів'ї між б. Крутенька і р. Біла); пор. х. *Скородна* у тому ж басейні; 3) пр. Горілого (Яру) п. Деркулу л. Сіверськ. Дінця п. Дону (ОГКЕЧС, 126); пор. с. *Скородна* Марківськ. р-ну Ворошиловградськ. обл.; 4) пр. Удаю п. Сули л. Дніпра; Чернігівська обл.; *Скородна* (1785, ОРЧН, 17).

**Скородовий Яро́к**, -ого Ярка́, ч.; потч., п. Сільського п. Гашпарки (Мита); п. Тиси л. Дунаю; с. Рокосів Хустськ. р-ну Закарпатськ. обл.; *Скородовий Я'арок* (1973, МЕ); пор. ліс *Скородняк* (Петров, 35).

**Скородянік**, -а, ч.; потік, п. Бистрого л. Боржави п. Тиси л. Дунаю; с. Імстичеве Іршавськ. р-ну Закарпатськ. обл. (1973, МЕ); 20-і рр. ХХ ст., *Скорудянік* (Петров, 42).

**Скоробінка**, -и, ж.; р., л. Гуйви п. Теререва п. Дніпра; Житомирська обл.; *Скоробінка* (Машт., Дн., 44).

**Скорухуватий**, -ого, ч.; потік, п. Мокрянки п. Тересви п. Тиси л. Дунаю; с. Руська Мокра Тячівськ. р-ну Закарпатськ. обл.; *Скоруховатий* (1972, МЕ); 30-і рр. ХХ ст., *Skoruchovaty, Skoruchovatyj* (Wiesner, 47, 63); пор. дол. *Skoruchovatej* (Петров, 18); ліс *Скоруховатий* (там же, 28).

**Скоруш**, -у, ч.; потік, л. Білинського п. Чорної Тиси п. Тиси л. Дунаю; с. Білин Рахівськ. р-ну Закарпатськ. обл.; 30-і рр. ХХ ст., *Skoruž, Skoruž* (Wiesner, 37, 63); пор. *Скоруш Звір* (Петров, 22).

**Скорушний**, -ого, ч.; потоки: 1) л. Білої Тиси л. Тиси л. Дунаю; с. Говерла Рахівськ. р-ну Закарпатськ. обл.; *Скорушний* (ОАІМ); пор. г. *Скорушний, Скорушний* (Петров, 2, 17); 2) п. Дземброні л. Чорного Черемошу л. Черемошу п. Пруту л. Дунаю; смт Верховина (г. і ліс *Скорушний*) Івано-Франківськ. обл.; *Skoruszny* (SG. II, 259); як л. Чорного Черемошу (SG. I, 799).

**Скорушнівка**, -и, ж.; потік, смт Верховина Івано-Франківськ. обл.; *Skoruszpianka, Skoruszpenka* (Hrabec, 97).

**Скосогір**, -бру, ч.; б., п. Вовчої л. Самари л. Дніпра (ОАІМ); *Скосогоръ* (1890, ВЗК, 195; 1898, ГИАУ, 60).

**Скотарівка**, -и, ж.; стр., с. Васильків Шполянськ. р-ну Черкаськ. обл. (ОКІМ).

**Скотарський**, -ого, ч.; потік, с. *Скотарське* Воловецьк. р-ну Закарпатськ. обл.; 20-і рр. ХХ ст., *Скотарський* (Петров, 53).

**Скотарчик**, -а, ч.; потч., л. Стогівця л. Білої Тиси л. Тиси л. Дунаю; с. Говерла Рахівськ. р-ну Закарпатськ. обл.; *Скотарчик* (ОАІМ); 20-і рр. ХХ ст., *Скотарчик* (Петров, 3, 17).

**Скотин**, -ого, ч.; яр, п. Черемушної л. Можу п. Сіверськ. Дінця п. Дону (1863, ВТКХГ; Машт., Дон, 47).

**Скотська**, -бі, ж.; б., п. Грузького Яланчика, вп. в Азовське море; *Скотская* (1853, ВТКЗВД).

**Скотувата**, -ої, ж.; бб.: 1) л. Верхньої Терси л. Вовчої л. Самари л. Дніпра (ВТКЕГ; 1898, ГИАУ, 136; ОЗГУ, 22—23; Експ.); пор. нп *Скотуватий* Гуляйпільськ. р-ну Запорізьк. обл. (АТПУ—1969, II, 533); 2) л. Дніпра нижче б. Таволжанки; *Скотовата* (1898, ГИАУ, 287); біля с. Андріївка Вільнянськ. р-ну Запорізьк. обл.; 3) л. Залізної п. Кривого Торця п. Казенного Торця п. Сіверськ. Дінця п. Дону (Експ.); *Скотовата* (ГИПБУ—1894, 119; Машт., Дон, 54; ГОДБ, 91); 4) л. Кільчені п. Самари л. Дніпра; *Скотовата* (ВТКЕГ); яр *Скотоватий* (КЕНЛ); р. *Скотовата* (1776, ОКП, 122); пор. х. *Скотоватий* (ВТКЕГ); 5) л. Кінської л. Дніпра; Запорізька обл. (ОКІМ); *Скотовата*

(1862, ВТКЕГ); 6) л. Кінської л. Дніпра; *Скотовата* (1862, ВТКГГ; 1889, МБ, 132); нижче с. Скельки Василівськ. р-ну Запорізьк. обл.; 7) л. Криничуватої л. Якимової л. Осокорівки л. Дніпра; *Скотовата* (ВТКЕГ); 8) л. Кривого Торця п. Казенного Торця п. Сіверськ. Дінця п. Дону (ГРРУ, 338; Експ.); *Скотовата* (1863, СНМ, Ек, 43; ГИПБУ—1894, 184; Машт., Дон, 54); стр. *Скотоватий* (1886, СССЕГ, БУ, 10); пор. с. *Скотовате* (СКЗР, LVII, 1863, ВТКХГ; СНМ, Ек, 47; РПОГ, XIV, 847; ВЕГ, 129); *Скотоватая* (АС); с-ще *Скотовата* (ОАІМ); 9) л. Криничуватої л. Якимової л. Осокорівки л. Дніпра; Запорізька обл.; 10) л. Мал. Тернівки п. Самари л. Дніпра; *Скотовата* (АС); 11) л. Самари л. Дніпра; *Скотовата* (МСЗ, схема; між оз. ім. Леніна та м. Новомосковськ); 12) л. Солоні л. Гайчура л. Вовчої л. Самари л. Дніпра; *Скотовата* (1862, ВТКГГ); *Скотовата* (АС); пор. х. *Скотоватий* (ВЕГ, 45); 13) л. Татарки л. Самари л. Дніпра; *Скотовата* (*Скотовата*) (ВТКЕГ); пор. мог. *Скотовата* (там же); 14) п. Вовчої л. Самари л. Дніпра (Експ.); *Скотовата* (1854, ІКДБ, 125; ВТКЕГ; 1890, ВЗК, 195; ГИПБУ—1894, 291; ГИОР, 49; КОР, 37; ГСАУ, 54—55); *Скотавата* (1850, ВСОІ, ЕГ, 176); пор. с. *Скотувате* Покровськ. р-ну Дніпропетровськ. обл.; 15) п. Вовчої л. Самари л. Дніпра; *Скотовата* (ВТКЕГ); *Скотавата* (АС); *Скотова* (ГИОР, 64); смт Желанне Ясинуватськ. р-ну Донецьк. обл.; 16) п. Гайчура л. Вовчої л. Самари л. Дніпра; *Скотовата* (ВТКГГ); 17) п. Грузького Яланчика, вп. в Азовське море (Експ.); *Скотовата* (1853, ВТКЗВД; АС); 18) п. Лозової л. Самари л. Дніпра; *Скотовата* (ГИОР, 40; Машт., Дн., 80); *Скотоватой* (СКЗР, LVII — як п. Самари; 1837—1839, Ле-Пле); *Скотова* (ГИПБУ—1894, 332, табл. III); яр *Скотовій* (АС); пор. нп *Скотовата* (1889, ОІЗК, 155); мог. *Скотовата* (1863, ВТКХГ); 19) п. Самари л. Дніпра; *Скотовата* (1863, ВТКХГ; ГОИУ, 222; ГКСЗ; гирло в смт Софіївка Дніпропетровськ. обл., вище р. Зеленої); 20) п. Чутівки л. Коломаку л. Ворскли л. Дніпра; Чутівськ. р-н Полтавськ. обл.; *Сидоренкова*, балка *Скотовата* (Машт., Дн., 77); 21) п. Янчура п. Гайчура л. Вовчої л. Самари л. Дніпра; *Скотовата* (1898, ГИАУ, 121); 22) пр. Капустиної л. Дніпра; *Скотавата* (1779 і 1804, ССЕНО, 58, на геометричн. картах с. Сви-стунового; 1890, ВЗК, 192).

**Скотуватий**, -ого, ч.; яри: 1) л. Татарки л. Самари л. Дніпра; *Скотоватий* (1799, АНГ, ПНУ); *Скотовата* (ВГИНУ, 91—92); 2) п. Відноги пр. Терси п. Нижньої Терси л. Вовчої л. Самари л. Дніпра; *Скотоватой* (СКЗР, LVII); 3) п. Самари л. Дніпра; *Скотоватой* (СКЗР, LVII), нижче р. Підпільної.

**Скрадове**, -а, с.; потік, л. Великої Угольної бас. Терелі п. Тиси л. Дунаю; Углянськ. с/р Тячівськ. р-ну Закарпатськ. обл.; *Скрадово* (1972, МЕ).

**Скрапотана**, -ої, ж.; б., л. Плоского

Водяного п. Сіверськ. Дінця п. Дону (1863, ВТКХГ; Машт., Дон, 49); *Скропатина* (ГОИУ, 31).

**Скрибишева**, -ої, ж.; б., с. Стайки Кагарлицьк. р-ну Київськ. обл.; *Скрибишева* (1974, Анк.).

**Скридієва**, -ої, ж.; потч., л. Хустия п. Тиси л. Дунаю; с. Нижне Селище Хустськ. р-ну Закарпатськ. обл.; *Скридійова* (*Поточина*) (1971, МЕ); пор. ур. *Скрыдей* (Петров, 13, 24).

**Скриниця**, -і, ж.; руч., п. Кальміусу, вп. в Азовське море (Експ.); *Скриниця* (там же).

**Скринище**, -а, с.; р., п. Деряжні п. Івоту л. Десни л. Дніпра; Шосткинськ. р-н Сумськ. обл.; *Скринище* (Машт., Дн., 205).

**Скріня**, -і, ж.; стр. (дж.), смт Ратне Волинськ. обл. (ОАІМ).

**Скріпівка**, -и, ж.; р., л. Хомори л. Случі п. Прип'яті п. Дніпра (КРУ, 79); *Скрывовка*, *Скрыповка* (Машт., Дн., 164; Дрозд, МРУ, 249); Хмельницька обл.

**Скриплюватий**, -ого, ч.; потік, л. Козья п. Ріки п. Тиси л. Дунаю; с. Запереділля Міжгірськ. р-ну Закарпатськ. обл.; *Скрипл'ов'атый* (1971, МЕ).

**Скріпникова**, -ої, ж.; бб.: 1) л. Вільхової п. Міусу, вп. в Азовське море (1853, ВТКЗВД); 2) л. Попільної п. Красної п. Сіверськ. Дінця п. Дону (ОГКЕЧС, 58).

**Скріта**, -ої, ж.; р., л. Шури п. Пд. Бугу (ОАІМ); *Скрятая* (Тр. Под., ІХ, 142); с. *Скрицьке* Немирівськ. р-ну Вінницьк. обл.

**Скрітнікова**, -ої, ж.; б., п. Харцизької п. Кринки п. Міусу, вп. в Азовське море (1853, ВТКЗВД); *Крйтнікова* (1877, ОКТК, 98—99, 102).

**Скулі-Тарамá**, -ї, ж.; б., п. Мокрої Волновахи п. Кальміусу, вп. в Азовське море (ВТКЕГ); *Скуліб Тарамá*; *Склү Тарамá* (Експ.); с. Максимівка Волноваськ. р-ну Донецьк. обл.

**Скунда**, -и, ж.; прот., між оз. Кугурлуй і р. Дунай (Нежн., УРС, 123); як вп. в оз. Кугурлуй (МХ).

**Скупкова**, -ої, ж.; р-ще, п. Маркової п. Лугані п. Сіверськ. Дінця п. Дону (ВТКЕГ; ГИПБУ—1894, 137; Машт., Дон, 62).

**Скуртул**, -а, ч.; потік, п. Крайньої Ріки п. Шопурки п. Тиси л. Дунаю; смт Кобилецька Поляна Рахівськ. р-ну Закарпатськ. обл. (ОАІМ).

**Славець**, -вця, ч.; потік, п. Міхидри л. Серету л. Дунаю (Карп., Серет, 93); нп Липовани, Берегомет, Луківці Вижицьк. р-ну Чернівецьк. обл.; *Slawec*, *Slawiec* (SG, X, 445, 780); *Славецъ*, *Славец*; 1886, *Slawec*; 1908, *Славецул*; 1912—1914, *Славецъ* (Карп., 185).

**Славець-Великий**, -вця-ого, ч.; потік, п. *Славця* п. Міхидри л. Серету п. Дунаю (Карп., Серет, 93).

**Славінка**, -и, ж.; р., п. Росі п. Дніпра; м. Богуслав Київськ. обл.; *Славінка* (1974, МЕ).

**Славіка**, -и, ж.; р., л. Латориці л. Бодругу п. Тиси л. Дунаю; с. Верхні Ворота,

гірло пн. с. Підполоззя Воловецьк. р-ну Закарпатськ. обл.; 20-і рр. ХХ ст., *Славка* (Петров, 54); 30-і рр., *Slavka*, *Славка* (Wiesner, 41, 63).

**Славіська**, -ої, ж.; р., п. Опору п. Стрия п. Дністра (КРУ, 35); нп Хашоване, Волосянка, *Славське* Сколівськ. р-ну Львівськ. обл.; *Slawka*, *Slawsko*, *Wołosianka* (SG, III, 557; X, 782); *Slawski* (SG, VII, 564; XIII, 892); *Слаеско* (Машт., ДБ, 10); *Слаўка* (ОКІМ); як л. Ялинкуватого п. *Славської*; с. Ялинкувате того ж р-ну (SG, III, 557; X, 782; XIII, 892).

**Славу́та**, -и, ж.; р., п. Ужа п. Прип'яті, п. Дніпра (Машт., Дн., 155; КРУ, 87); Коростенськ. р-н Житомирськ. обл.: 1887, *Славу́та* (Забелин, 16).

**Сла́вчик**, -а, ч.; потік, л. *Славця* п. Міхидри л. Серету л. Дунаю (Карп., Серет, 93).

**Сла́ка**, -и, ж.; р., с. Заболотове Кролевецьк. р-ну Сумськ. обл.; *Слака* (XVII ст., ОСМ, II, 449).

**Сласний**, -ого, ч.; яр, л. Горілого Пня бас. Мокрої Плотви п. Бахмуту п. Сіверськ. Дінця п. Дону (Експ.); *Сластний* (ГИПБУ—1894, 206; ГКСЗ; Машт., Дон, 56); б. *Сласнянська* (Експ.); пор. с. Клинове Артемівськ. р-ну Донецьк. обл.

**Сла́тина**, -и, ж.: 1) потік, л. Кізього л. Ріки п. Тиси л. Дунаю; с. Березове Хустськ. р-ну Закарпатськ. обл. (1971, МЕ); 30-і рр. ХХ ст., *Slatina*, *Солятина* (Wiesner, 50, 63); 2) р., л. Путили п. Черемошу п. Пруту л. Дунаю; с. Сергії (кут. *Слатинець*) Путильськ. р-ну Чернівецьк. обл.; *Сла́тина*; *Slatina* (Карп., 185); *Slatyna* (SG, IX, 323; X, 756).

**Слачівка**, -и, ж.; р., межиріччя Ужа п. Прип'яті п. Дніпра та Вересні п. Ужа; с. Бобер Поліськ. р-ну Київськ. обл.; *Слачóвка*, *Бобер* (АС).

**Слі́вка**, -и, ж.; р., л. Есмані л. Десни л. Дніпра; Глухівськ. р-н Сумськ. обл.; *Сливка* (XVII ст., ОСМ, II, 437; XIX ст., МОЗУ, XI; 1859, СНМ, Чрг, 35; Машт., Дн., 205).

**Сливківський**, -ого, ч.; потік, п. Свинського л. Пробійни л. Білого Черемошу п. Черемошу п. Пруту л. Дунаю; с. Гринява Верховинськ. р-ну Івано-Франківськ. обл.; *Слий'ків'ий* (МКур.).

**Слизівка**, -и, ж.; потік, п. Сивиці п. Пруту л. Дунаю; с. Малятинці Кіцманськ. р-ну Чернівецьк. обл. (Карп., 111).

**Слі́зна**, -и, ж.; стр., бас. Ужа п. Прип'яті п. Дніпра; с. Зелена Поляна Поліськ. р-ну Київськ. обл. (ОКІМ).

**Слизнів**, -éвого, ч.; яр, л. Плотви л. Вовчої п. Сіверськ. Дінця п. Дону; *Слизнее* (1863, ВТКХГ; Машт., Дон, 44); пор. х. *Слизнев* (ВТКХГ); *Слезнев* (1864, СНМ, Хрк, 66); суч. с. *Слизневе* Великобурлуцьк. р-ну Харківськ. обл.; ур. *Слезнев Яр* (СНМ, Хрк, 66); ставок *Слезнев* (там же).

**Слиніцька**, -ої, ж.; б., л. Вовчої (нижче Гайчура) л. Самари л. Дніпра; *Слиницкая* (ВТКЕГ; АС); *Клиницкая* — як пр. Верхньої Терси л. Вовчої (ГИЮР, 49—50).

Слінка, -и, ж.; руч., п. Грунь-Ташані п. Псла л. Дніпра; нп Тарасівка, Бобрівник Зінківськ. р-ну Полтавськ. обл.; *Слинка* (1785, ОРЧН, 26).

Сліпа, -бі, ж.; 66.: 1) л. Солоні п. Вовчої л. Самари л. Дніпра; *Слепая* (АС); 2) п. Самари л. Дніпра; *Слепая* (1863, ВТКХГ; вище б. Клячиної).

Сліпа Түрія, -бі-її, ж.; р., бас. Прип'яті п. Дніпра; с. Мала Глуша Любешівськ. р-ну Волинськ. обл. (ОАІМ).

Сліпий, -ого, ч.; яр, л. Великої Тернівки п. Самари л. Дніпра; *Слепой* (КЕНЛ; СКЗР, LVII); у межах гирла Тернівки.

Сліпишійка, -и, ж.; р., п. Радчі п. Уборті п. Прип'яті п. Дніпра; *Слѣпитинка*, *Слѣпитинка* (Машт., Дн., 147); *Слипитинка* (Тутк., Уборть, 22); суміжжя Ємільчинськ. та Олевськ. р-нів Житомирськ. обл.

Сліпорід, -бду, ч.; р., п. Сули л. Дніпра; м. Пирятин, нп Лазірки Оржицьк. р-ну і Михнівці Лубенськ. р-ну Полтавськ. обл.; гирло в Лубенськ. р-ні; *Снепородъ*, *Снопородъ* (1152, 1169, 1187, Ук. ПСРЛ, 416); *Снепородъ* (1621, АОИП, 39); *Спѣкородъ*, *Шпѣкородъ* (ОАІМ); *Спѣкородъ*, *Слѣпородъ* (ОАІМ); *Sliporok* (1665, Кордт, № 1); *Слѣпородъ* (1709, ГСМЛП, 40, 78; 1729—1730, ГСМЧП, 174; Кордт, № 34; 1848, ВСОРИ, ПГ, 7; 1852, Ар., III, 36; 1859, СНМ, Пл, 139; ПЕ, 384); пор. нп *Сліпорід* Оржицьк. р-ну *Сліпорід-Іванівка* Гребінківськ. р-ну Полтавськ. обл.; *Слѣпородъ*, *Sliporod* (Машт., Дн., 61; Стрижак, НРП, 61).

Сліпұха, -и, ж.: 1) б., л. Сліпухи л. Тилігулу, вп. в Тилігульськ. лим.; між рр. Дністер і Пд Буг (КРУ, 54); 2) р., я. Тилігулу, вп. в Тилігульськ. лим.; між рр. Дністер і Пд Буг (КРУ, 54).

Сліпцівський, -ого, ч.; руч., пр. Будаки пр. Сули л. Дніпра; с. Слобідка Лохвицьк. р-ну Полтавськ. обл.; *Слепцовский* (1785, ОАІМ).

Сліпчина, -ої, ж.; б., л. Янчура п. Гайчура л. Вовчої л. Самари л. Дніпра (1898, ГИАУ, 113).

Слобідка, -и, ж.: 1) б., смт Кринички Дніпропетровськ. обл. (ОКІМ); 2) потік, пр. Сопівки л. Лючки л. Пістинки п. Пруту л. Дунаю; нп *Слобода* (кол. *Слобода-Рунгурьська*) і Новомарківка (кол. Рунгурі) Коломийськ. р-ну Івано-Франківськ. обл.; *Słobódka* (SG, X, 806); *Слобідка*, *Лючка* (ОКІМ); 3) р., п. Збруча л. Дністра (КРУ, 46); нп Крогулець, Васильківці, Сидорів, Зелене Гусятинськ. р-ну Тернопільськ. обл.; *Słobódka* (SG, X, 806); *Слободка* (Машт., ДБ, 24).

Слобідниця, -і, ж.; р., л. Пруту л. Дунаю; *Słobódznica* (SG, IV, 621; ІХ, 108); нп Ділятин, Красна, *Слобідниця* — присілок с. Добротів Надвірнянськ. р-ну Івано-Франківськ. обл.; *Słobódznica*, *Słobódznica* (SG, X, 810).

Слободянка, -и, ж.; яр, л. Протоки л. Росі п. Дніпра; с. *Олійникова Слобода* Білоцерківськ. р-ну Київськ. обл. (1974,

Анк.); *Слобідський* (ОАІМ); *Слободянка* (1974, Анк.).

Слободяньська Ріка, -ої-ї, ж.; р., п. витік Терелі з-під плн. Струнга, де носить назву *Річка*; с. Свобода і Красний — присілок с. Синеврська Поляна Міжгірськ. р-ну Закарпатськ. обл., вище якого, на ур. Усте-ріки (Острйки), вливається р. Розтока, утворюючи р. Терелія; *Річка*, *Слббд'ан'ц'ка Ріка* (1972, МЕ); *potok Sloboda* (Wiesner, 8); *Sloboda*, *Sloboda* (там же, 47, 63); *Слоббда* (КРУ, 18).

Словєчна, -ої, ж.; р.; п. Прип'яті п. Дніпра (ОАІМ); *Словечная* (МОРР, 78); *Словечна*, *Словешна* (Машт., Дн., 152); *Slaweczna* (SG, XIV, 12); *Словечна* (ІМСУ, Жт, 506, 519); *Словечно* (с. Городець Овруцьк. р-ну; МЕ); *Словечанка* (с. Тхорин; МЕ); с. Антоновичі Овруцьк. р-ну Житомирськ. обл., гирло в Гомельськ. обл. БРСР; *Славечна*, *Словешня* (Нов., 737); 1888, «м. *Славечна* при рч. *Славечнѣ*» (Теодор., I, 408).

Слѳв'янець, -нця, ч.; потік, л. Бранищ п. Лопушного л. Ріки п. Тиси л. Дунаю; с. Лопушня Міжгірськ. р-ну Закарпатськ. обл.; *Слѳв'яниц'* (1971, МЕ).

Слов'янка, -и, ж.: 1) р., л. Салгиру бас. зат. Сиваш на зх. бер. Азовськ. моря; Красногвардійськ. р-н Кримськ. обл.; *Слав'янка* (ОАІМ); пор. с. *Слов'янка* — суч. с. П'ятихатка того ж р-ну (АТД, Крм—1960, 149); 2) потік, л. Мизунки л. Свічі п. Дністра; *Słowianka*, *Słowiański potok* (SG, X, 833); с. Семчів Долинськ. р-ну Івано-Франківськ. обл.

Слѳзі, -ів, мн.; потік, бас. Дністра; с. Верхній Лужок Старосамбірськ. р-ну Львівськ. обл.; *Слѳзи* (ОКІМ).

Слонівка, -и, ж.; р., п. Стиру п. Прип'яті п. Дніпра (КРУ, 72); *Слоновка* (Машт., Дн., 140); *Słonówka* (у верхів'ї); *Sestratyn*, *Sestrytyn*, *Słownia* (SG, IV, 128; ІХ, 47; X, 460, 828); *Солонівка* (ІМСУ, Льв, 168); *Слонувка*, *Слоновка* (Дрозд, МРУ, 60); нп Лідихів Кременецьк. р-ну Тернопільськ. обл., Підзамче і Сестратин Червоноармійськ. р-ну Ровенськ. обл. та Лешнів Бродівськ. р-ну Львівськ. обл.; 1887, *Слоновка* (Забелин, 19); 1890, «при рч. *Слоновкѣ*» (Теодор., II, 1107).

Слопівський, -ого, ч.; потік, п. Липчі п. Ріки п. Тиси л. Дунаю; с. Липецька Поляна Хустськ. р-ну Закарпатськ. обл.; *Слѳп'ус'кый* (1971, МЕ); пор. с. *Слоповий* того ж р-ну.

Слоповий, -ого, ч.; р., п. рук. Ріки п. Серньої п. Чорної Води п. Тиси л. Дунаю; нп Яблунів і Залужжя Мукачівськ. р-ну Закарпатськ. обл.; 30-ї рр. XX ст., *Słopový*, *Слоповий* (Wiesner, 55, 63); *Слѳпи* (КРУ, 22).

Слот, -у, ч.; р., л. Ревни л. Снову п. Десни л. Дніпра; нп Шишківка, Рудня, Перелюб, Прибннь, Білошівська Слобода Корюківськ. р-ну Чернігівськ. обл.; *Слотъ* (1742, СВМ, 101); «при р. *Слотѣ*» (1859, СНМ, Чрг, 155; 1898, Рус., ОЧГ, 11—12); *Слотъ*, *Слодъ*, *Слотъ* (Машт., Дн., 209); *Слота* (XVII ст., ОСМ, I, 192).

**Слу́кова**, -ої, ж.; р., п. Трубежа л. Дніпра; нп Калита Броварськ. р-ну Київськ. обл. та Сокирин, Полуянів, Омелянів Козелецьк. р-ну Чернігівськ. обл.; *Слукова* (1859, СНМ, Чрг, 143; Машт., Дн., 53).

**Слупі́йка**, -и, ж.; потік, пр. Чорного Черемошу л. Пруту л. Дунаю; с. Замагорів Верховинськ. р-ну Івано-Франківськ. обл.; *Słupijka* (SG, X, 858); *Słupiejka*, *Słup'ijka* (Hrabec, 121); *Слуп'їка* (МКур.).

**Слущ**, -і, ж.; рр.: 1) п. Горині п. Прип'яті п. Дніпра; *Південна Слущ* (КРУ, 77); *Слущ*, *Южная Слущ* (Дрозд, МРУ, 208); с. Чухелі Волочиськ. р-ну Хмельницьк. обл., гирло між нп Селець і Висоцьк Дубровицьк. р-ну Ровенськ. обл.; *Słucz* (SG, X, 847); 1155. *Слущ* (Ук. ПСРЛ, 428); пор. нп *Слущ* Волочиськ. р-ну і *Заслущне* Красилівськ. р-ну Хмельницьк. обл., *Прислущ* Березнівськ. р-ну і *Заслущя* Дубровицьк. р-ну Ровенськ. обл.; 2) Вініницька обл. (кол. Літинськ. пов. Подільськ. губ.; Тр. Под, IX, 665); *Свячена*: «...омываемой ручьями Ровзык или Тыква и Свячена или Слущ, соединяющимися в конце села в одну речку Телухню, протекающую через с. Тессы и впадающую у м. Ново-Константинова в Буг» (там же).

**Сльоза́**, -й, ж.; р., л. Ірпеня п. Дніпра; с. Турбіяка Попільнянськ. р-ну Житомирськ. обл.; *Сльоза* (1955, МЕ).

**Смальча**, -і, ж.; р., пр. Бужка л. Пд. Бугу; 1546: «где впадала *Смальча* в Божок, граница между Межибожским поветом и Кузьминской волостью... шла серединой р. *Смальчы* вверх... из Пилевцев до Межибожа, затем ... до Колодца... посередине с. Пилевцы и до р. *Иквы*» (ТК ЦНБ).

**Смердех**, -а, ч.; р., п. Завадівки л. Любачівки бас. Сяну п. Вісли (КРУ, 13); нп Щеплоти, Немирів та ін. Яворівськ. р-ну Львівськ. обл.; *Smerdech* (SG, X, 869; XIV, 479).

**Смердлик**, -а, ч.; р., пр. Саги л. Трубежа л. Дніпра: с. Ярославка Бобровицьк. р-ну Чернігівськ. обл.; *Смердликъ* (1859, СНМ, Чрг, 66; 1898, Рус., ОЧГ, 25); *Смердликъ*, *Смерликъ* (Машт., Дн., 53); *Смерликъ* (XIX ст., Марк., 429); *Смерлик* — як п. Трубежа (Стрижак, НРП, 63).

**Смердох**, -у, ч.; р., л. Болотньої л. Раті л. Зх. Бугу п. Вісли; *Smerdoch* (НВ, 149); Сокальськ. р-н Львівськ. обл.

**Смердяча**, -ої, ж.; р., пр. Гнилого Тікичу л. Тікичу п. Синюхи л. Пд. Бугу; Звенигородськ. р-н Черкаськ. обл. (1970, МЕ).

**Смере́ка**, -и, ж.; потік, п. Ясенівки пр. Дуби п. Чечви л. Лімниці п. Дністра; нп Князівка, Іванівка, Ценява і Ясеновець Рожнятівськ. р-ну Івано-Франківськ. обл.; *Smereka* (SG, X, 874); як л. Дуби (SG, II, 185); зліва приймає Ясеновець; *Смерека* (Машт., ДБ, 16); *Смере́ка* (ОКІМ).

**Смере́ківський**, -ого, ч.; потік, с. *Смерекове* Великоберезнянськ. р-ну Закарпатськ.

обл.; 20-і рр. ХХ ст., *Смерековскій* (Петров, 63).

**Смереко́вець**, -івця, ч.; потік, п. Лютянки л. Ужа л. Лабірця п. Бодрогу п. Тиси л. Дунаю; с. Люта Великоберезнянськ. р-ну Закарпатськ. обл.; *Смерек'овиц'* (1973, ОАІМ); 20-і рр. ХХ ст., *Смерековець* (Петров, 60).

**Смереко́вий**, -ового, ч.; потік, п. Лютянки л. Ужа л. Лабірця п. Бодрогу п. Тиси л. Дунаю; с. Люта Великоберезнянськ. р-ну Закарпатськ. обл.; *Смерек'овий* (1973, ОАІМ); *Смерековець*; пор. ур. *Смерекова* (Петров, 60).

**Смерекува́тий**, -ого, ч.; потік, п. Стрия п. Дністра; між рр. Буківець і Східниця; *Смерековатий* (Машт., ДБ, 9); с. Старий Кропивник Дрогобицьк. р-ну Львівськ. обл.; *Smerekowaty* (potok) (SG, X, 871; XI, 428).

**Смерекува́тчик**, -а, ч.; потік, л. Торунки л. Ріки п. Тиси л. Дунаю; с. Торунь Міжгірськ. р-ну Закарпатськ. обл.; *Смерек'ов'атчик* (1971, МЕ).

**Смеречан́ка**, -и, ж.; потік, п. Борсукового п. Стривірогу л. Дністра; *Смеречанка* (Машт., ДБ, 4); с. Терло Старосамбірськ. р-ну Львівськ. обл.; *Smereczna*, *Smereczanka*, *Smreczanka* (SG, X, 870; XI, 425); *Smreczna wyesz*, «nad potokiem Smreczniczmem»; 1900, *Смеречниц* (Жерела, II, 145; III, 527).

**Смеречо́к**, -ічка, ч.; потік, п. Петросянки л. Квасного л. Білої Тиси л. Тиси л. Дунаю; смт Богдан Рахівськ. р-ну Закарпатськ. обл. (1972, ОАІМ).

**Смерлі́нка**, -и, ж.; р., л. Десни л. Дніпра; с. Надінівка Козелецьк. р-ну Чернігівськ. обл.; *Смерлінка* (ОКІМ).

**Смерт́ка**, -и, ж.; руч., пр. Ревни (Ірванця?) пр. Сноу п. Десни л. Дніпра; с. Іванівка Семенівськ. р-ну Чернігівськ. обл.; «при прот. *Смертцѣ*» (1765—1769, ОРОМ, ЧП, 128); *Смертка* (1964, МЕ).

**Сметані́на**, -ої, ж.; б., п. Міусу. вп. в Азовське море (1853, ВТКЗВД); *Сметанина* (1852, ВСОРИ, ЗВД, 76).

**Сметані́вка**, -и, ж.; б., л. Сухого Омельничка л. Келебердянського Омельничка п. Дніпра; Кіровоградська обл.; *Сметановка* (1888, МХГ, III, 9); пор. с. *Сметанівка* Онуфріївськ. р-ну Кіровоградськ. обл.

**Сметан́чина** Потоб́чина, -ої -и, ж.; потік, п. Маркового (Юрбашівського) л. Бережниць л. Чорного Черемошу л. Черемошу п. Пруту л. Дунаю; с. Бережниця Верховинськ. р-ну Івано-Франківськ. обл.; *Сметанчина Потбчина* (МКур.).

**Смижа́ль**, -і, ж.; р., бас. Стиру п. Прип'яті п. Дніпра; с. Лопавше Млинівськ. р-ну Ровенськ. обл.; *Смижаль* (АЮЗР, VIII, III, 3); пор. с. *Смига* Дубнівськ. р-ну Ровенськ. обл.

**Смірна**, -ої, ж.; б., вп. в Азовське море; *Смирная* (1890, ВЗК, 199); між рр. Кальміус та Мокра Білосарайська; Донецька обл.

**Смі́чина**, -ої, ж.; р., пр. Крюкової п. Сноу п. Десни л. Дніпра; Гордонська.



р-н Чернігівськ. обл.; «при р. *Смичинъ*» (1859, СНМ, Чрг, 42); пор. там же с. *Смичин*.

**Смичок**, -чка, ч.; рр.: 1) л. Кам'янки п. Ужа п. Прип'яті п. Дніпра; *Смычекъ* (Машт., Дн., 156); Народницьк. р-н Житомирськ. обл.; 2) л. Росі п. Дніпра; с. Гарбузин Корсунь-Шевченківськ. р-ну Черкаськ. обл. (Нов., 713); *Смичокъ* (1768, АЮЗР, I, III, 535).

**Смідуватий**, -ого, ч.; потік, п. Богдану п. Білої Тиси л. Тиси л. Дунаю; смт Богдан Рахівськ. р-ну Закарпатськ. обл.; *См'їдоватий* (1972, ОАІМ).

**Сміла**, -ої, ж.; р., п. Сули л. Дніпра; *Бышкынъ*, *Смѣлая* (Машт., Дн., 58; 1888, Гуров, 437); як пр. Бишкіна п. Сули; *Смѣлая* (1852, Ар., III, 326); пор. с. *Сміле* Роменськ. р-ну Сумськ. обл.

**Смілиджів**, -єва, ч.; потік, л. Невільниці п. Дерелюю (Дереблюю) п. Пруту л. Дунаю; с. Коровія Глибочк. р-ну Чернівецьк. обл.; 1782, Hmelevie; 1880, Smeledieu; 1930, Smelegiu; суч. *Смілиджів* (Карп., 185).

**Смілїстий**, -ого, ч.; потік, л. Кобилори л. Сучави п. Серету л. Дунаю; с. Шепіт Путилськ. р-ну Чернівецьк. обл.; *Смілїстий*; 1908, Smilystuj (Карп., 185; Карп., Серет, 94); як л. Лукавої (Лукови); *Smidestie* — помилк.; Нгобу (SG, V, 811; VI, 639, 643; X, 873).

**Смілів**, -ового, ч.; потік, л. Кісви п. Тиси л. Дунаю; с. Косівська Поляна Рахівськ. р-ну Закарпатськ. обл.; 30-і рр. XX ст., Smělov, *Смѣлов* (Wiesner, 38, 63).

**Смілка**, -и, ж.; рр.: 1) л. Случі п. Горині п. Прип'яті п. Дніпра (КРУ, 80); *Смолка*, *Смолка* (Машт., Дн., 166); *Smólka* (SG, X, 848, 913, 914); *Контопы* (Дрозд, МРУ, 267); с. Майдан-Лабунь Шепетівськ. р-ну Хмельницьк. обл.; протікає через Баранівськ. (нп Мирославль, Суемці, Смолдирів, Іванівка) та Новоград-Волинськ. (нп Киянка, Стриєва, Сусли) р-ни Житомирськ. обл., гирло поблизу м. Новоград-Волинський; 1888, «при рч. *Смолкѣ*» (Теодор., I, 197); пор. с. *Смівка* Шепетівськ. р-ну Хмельницьк. обл.; 2) пр. Хомори л. Случі п. Прип'яті п. Дніпра (Машт., Дн., 164); Полонськ. р-н Хмельницьк. обл.; 1887, *Смолка* (Забелин, 18).

**Смільна**, -ої, ж.; р., с. Смільна Дрогобицьк. р-ну Львівськ. обл.; *Smolna*, *Smolna* (SG, X, 907); *См'їїна*, *Смільник* (ОАІМ).

**Смільничок**, -чка, ч.; потік, п. Сяну п. Вісли; с. Лютовська Старосамбірськ. р-ну Львівськ. обл.; *Смільничок* (*Смільничка?*) кол. Лиського пов.; *Smolniczek* (SG, X, 261, 909).

**Смільня**, -ї, ж.; р., бас. Горині п. Прип'яті п. Дніпра; с. Городище Дубровицьк. р-ну Ровенськ. обл.; *Смільня* (ОАІМ).

**Смож**, -у, ч.; р., л. Удаю п. Сули л. Дніпра; нп *Смош*, Ряшки Прилуцьк. р-ну, Іваниця Ічнянськ. р-ну Чернігівськ. обл.; *Смож* (1968, МЕ); *Сможъ* (1792, Кордт № 35; 1859, СНМ, Пл, 171; XIX ст., Па-

далка, 185; Машт., Дн., 60); *Smosza* (1665, Кордт, № 1); *Смошь* (XVII ст., ОСМ, III, 75; 1786, Шаф., 392; 1848, ВСОРИ, ПГ, 12; 1852, Ар., III, 284; Машт., Дн., 60); *Смужа* (1852, Ар., III, 36).

**Сможанка**, -и, ж.; потоки: 1) л. Укерника п. Головчанки л. Опору п. Стрия п. Дністра; *Сможанка* (Машт., ДБ, 10); як л. Головчанки; нп Головецьк. *Сможє* Сколівськ. р-ну Львівськ. обл.; *Smorzanka*, *Smorzanka* (SG, III, 108; X, 888, 916); 2) п. Стрия п. Дністра; *Сможанка* (КРУ, 34); між рр. Кудавець і Гусний (Машт., ДБ, 7); гирло в с. Мохнате Турківськ. р-ну тієї ж обл.; *Smorzanka*, *Kuzega* (SG, X, 916; XI, 428).

**Смолень** -я, ч.; прот., нп Пустогород і *Смолине* Глухівськ. р-ну Сумськ. обл.; *Смоленъ* (XIX ст., МОЗУ, XI).

**Смолигівка**, -и, ж.; р., п. Снову п. Десни л. Дніпра; кол. Городнянськ. пов.; *Смолиговка* (1729—1730, ГСМЧП, 56); пор. с. *Смолигівка* Ріпкинськ. р-ну Чернігівськ. обл.; *Ворзана* (1754, ТЧК, 31).

**Смолінка**, -и, ж.; р., л. Десни л. Дніпра; нп Хябалівка і *Смолянка* Куликівськ. р-ну Чернігівськ. обл.; *Смолінка*, *Смоленка* (1968, МЕ).

**Смолівка**, -и, ж.; р., п. Буйдмару л. Ів'янки п. Тетерева п. Дніпра; Коростишівськ. р-н Житомирськ. обл.; *Смолевка*, *Смоловка* (Машт., Дн., 45); пор. с. *Смолівка* Коростишівськ. р-ну Житомирськ. обл.

**Смолова**, -ої, ж.; р., пр. Дніпра; Чернівецька обл. (кол. с. Навози Любецьк. сотні); *Хотилровка* — у верхів'ї; *Смолова* — біля гирла (1754, ТЧК, 33).

**Смолявиця**, -ї, ж.; р., п. Торкни л. Десни л. Дніпра; с. Біринє Новгород-Сіверськ. р-ну Чернігівськ. обл.; *Смолявица* (XIX ст., МОЗУ, XIII, 66); *Смоляница* (Машт., Дн., 204).

**Смол'яж**, -у, ч.; р., пр. Десни л. Дніпра; нп *Смоляж* Борзнянськ. р-ну Чернігівськ. обл., Заньки Ніжинськ. р-ну тієї ж обл.; «на р. *Смоляжѣ*» (1786, Шаф., 411); *Смоляжъ* (Кордт, № 35; 1859, СНМ, Чрг, 23); *Смоляжъ* (XVIII ст., ОСМ, II, 86).

**Смоляно́**, -ої, ж.; бб.: 1) л. Ровенька п. Наголяної л. Місу, вп. в Азовське море; *Смоляная* (1853, ВТКЗВД); 2) п. Калинової л. Грузької л. Кальміусь, вп. в Азовське море; *Смоляная* (ВТКЕГ).

**Смоляний**, -бо, ч.; яр, л. Плотви л. Вовчої п. Сіверськ. Дінія п. Дону; *Смоляной* (1863, ВТКХГ; Машт., Дон, 44); Харківська обл.

**Смолянка**, -и, ж.; потоки: 1) л. Яблуньки л. Дністра; *Левурда*, *Smolianka* (Машт., ДБ, 3); нп Стара Сіль (*Левурдськ. ліс*), Стрільбище, *Смільниця* Старосамбірськ. р-ну Львівськ. обл.; *Lewurda* (SG, III, 344; V, 192); *Smolianka* (SG, X, 893); *Смолянка*, *Смолянка* (ОКІМ); 2) п. Серету л. Дністра; *Смолянка* (Машт., ДБ, 21); нп Тростянець, Заложці і Ренів Зборівськ. р-ну Тернопільськ. обл.; *Smolianka* (SG, X, 443, 893); рр.: 3) л. Десни л. Дніпра; с. Топчівка Чернігівськ. р-ну й обл.; *Смолинка* (Кордт, № 35); *Смолянка* (1859,

СНМ, Чрг, 59; Машт., Дн., 212); *Смолянка* (Машт., Дн., 212); 4) п. Остра л. Десни л. Дніпра; нп Заньки Ніжинськ. р-ну, Іллінци, Берестовець Борзнянськ. р-ну Чернігівськ. обл.; *Смолянка* (1859, СНМ, Чрг, 133); 5) п. Савранки п. Пд. Бугу; с. Чернече Балтськ. р-ну Одеськ. обл. (Тр. Под., IX, 14); пор. с. *Смолянка* Кодимськ. р-ну тієї ж обл.; 6) п. Свеси л. Івоту л. Десни л. Дніпра; *Смолянка*, *Смоленка* (Машт., Дн., 204); пор. с. *Смолине* Глухівськ. р-ну Сумськ. обл.; 7) пр. Бистриці-Тисьменицької п. Дністра; с. *Смільна* кол. Озиминськ. пов.; пор. нп Бистриця і *Смільна* Дрогобицьк. р-ну Львівськ. обл.; 1564, «Smolna wiesz, w tym mieszczy, kedy potok Smolanka w Bistricze wrada» (Жерела, I, 283); 8) нп Серединка Чернігівськ. р-ну, Наднівка, Копачів Козелецьк. р-ну Чернігівськ. обл.; «на р. *Смолянцѣ*» (1729—1730, ГСМНП, 163).

*Смолярева*, -ої, ж.; б., смт Стеблів Корсунь-Шевченківськ. р-ну Черкаськ. обл.; *Смільяра* (1966, МЕ).

*Смолярка*, -и, ж.; б., с. Худоліївка Чигиринськ. р-ну Черкаськ. обл. (1966, МЕ). *Смородінка*, -и, ж.; р., п. Глибочанки л. Клецьки Случі п. Горині п. Прип'яті п. Дніпра (Машт., Дн., 169); с. Невірків Корецьк. р-ну Ровенськ. обл.; *Смородина* (ОАІМ).

*Смотрительська*, -ої, ж.; б., пр. Верблюжки п. Ігульця п. Дніпра; Кіровоградська обл.; *Смотрительская* (1876, ПХЕВ, ХХІІ, 404).

*Смóтрич*, -у, ч.; потоки: 1) л. Погорільця л. Чорного Черемошу п. Пругу л. Дунаю; с. Зелена Верховинськ. р-ну Івано-Франківськ. обл. (МКур.); 2) п. Верещиці п. Дністра; *Смóтричъ* (Машт., ДБ, 4); нп Підгайчики Самбірськ. р-ну, Коропуж, Хишевичі, Бучали, Комарне та ін. Городоцьк. р-ну Львівськ. обл.; *Smotrycz*, *Podluzny* (Potok) (SG, VIII, 435; X, 921; XIII, 229); *Smodriz* (Gen. Galiz.); 3) пр. Гнилиці п. Пругу л. Дунаю; *Smotrycz*, *Smotryse* (SG, X, 921); *Смóтрище* (Карп., Гідр., 186); як п. Козаків л. Глинниці; с. Нові Бросківці Сторожинецьк. р-ну Чернівецьк. обл.: 1870, *Smotriszcze*; *Smótrice*; поблизу с. Бережонки — горб *Смóтрич* (Карп., 186); 4) р., л. Дністра; нп Андрийківці Хмельницьк. р-ну й обл.; *Смóтрич* Дунаєвецьк. і Кам'янець-Подільськ. р-нів тієї ж обл., м. Кам'янець-Подільський та ін., гирло в с. Устя того ж р-ну; 1570, «na rzecze Smotriczu» (Жерела, VII, 96); 1-ша пол. XVII ст., *Smostrzy* (Ляск., 11); 1666, *Смóтриче* (ОАІМ); *Смóтричъ* (Сем., II, 89; IV, 141; Тр. Под., IX, 378, 414, 429, 437); *Smotrycz* (SG, X, 919); *Смóтричъ* (ОАІМ); *Smótrice* (Машт., ДБ, 25); *Смóтрич* (КРУ, 47).

*Смóтричівка*, -и, ж.; р., п. *Смóтричу* л. Дністра; *Смóтричова*, *Смóтривка* (Машт., ДБ, 25); нп Зверхівці, Борщівка, Радковиця, Кременна, Городок Городоцьк. р-ну Хмельницьк. обл.; *Smotryczówka*, *Wierzchówka* (SG, X, 921; XIII,

413); пор. с. *Смóтричівка* кол. Кам'янецьк. пов. (Тр. Под., IX, 434—435).

*Смóтрюха*, -и, ж.; р., п. Котлярки л. Росі п. Дніпра (Андр., ЛЮ, карта); як л. Росі п. Дніпра (Машт., Дн., 54); нп Білашки, Кулешів Погребищенськ. р-ну Вінницьк. обл.; *Смóтруха* (Похил., 265; Андр., ЛЮ, карта); *Смóтрюха* (СНМ, Кв, 47; Машт., Дн., 54); *Смóтрюха* (1964, МЕ).

*Смоч*, -і, ж.; р., пр. Луги п. Зх. Бугу п. Вісли; *Smocz* (HW, 150); *Смочь* (ОАІМ); *Смоч* (Карп., 53); гирло в м. Володимир-Волинський Волинськ. обл. (SG, X, 888; XIV, 169); 1579, «надъ *Смочою*» (АОЗР, VIII, IV, 447).

*Смóша*, -і, ж.; р., л. *Смячі* п. Сноу п. Десни л. Дніпра; с. Ваганичі Городнянськ. р-ну Чернігівськ. обл.; *Смóша* (1785, ОРЧН, 9).

*Смўга*, -и, ж.; р., л. Вирки л. Горині п. Прип'яті п. Дніпра (Машт., Дн., 163; КРУ, 77; Дрозд, МРУ, 204); Володимирецьк. р-н Ровенськ. обл.

*Смугарів*, -ева, ч.; потік, п. Черемошу п. Пругу л. Дунаю; нп Підзахаричі і Розтоки Путильськ. р-ну Чернівецьк. обл.; 1880, *Smuhar* (SG, I, 800; X, 924); 1783, «Zwischen den 2 Bachen Smuharig»; *Смўгарів* (Карп., 112); біля х. Розшишній і Улоги Розтоцьк. с/Р того ж р-ну (Карп., ТГР, 61); там же було с. *Смугарів* (Карп., ТГР, 67, 73).

*Смугарія*, -її, ж.; потік, с. Соколівка Косівськ. р-ну Івано-Франківськ. обл.; 1788, «od potoka Smuharia» (Hrabec, 102).

*Смяч*, -і, ж.; рр.: 1) п. Десни л. Дніпра; нп *Смяч*, Мамекине, Новгород-Сіверськ. р-ну Чернігівськ. обл.; «на реки Смячи» (ГСМНП, 402; 1859, СНМ, Чрг, 110); *Смячь*, *Узруй* (Кордт, № 35; Машт., Дн., 204); 2) п. Сноу п. Десни л. Дніпра; поч. в Городнянськ. р-ні, гирло біля с. *Смяч* Шорськ. р-ну Чернігівськ. обл.; *Смячь* (1742, СВМ, 101; 1729—1730, ГСМЧП, 67; Кордт, № 35); *Смячь*, *Руденка*, *Смячка* (Машт., Дн., 210); *Смячўчка* (1966, МЕ).

*Сніва*, -и, ж.; р., с. Гвоздиківка Шорськ. р-ну Чернігівськ. обл.; «при р. *Снивѣ*» (1859, ОРОМ, ЧП, 128, 19).

*Снівода*, -и, ж.: 1) потік, п. Збруча л. Дністра; між рр. Шулайвода і Ставок; нп Качанівка, Оріховець Підволочиськ. р-ну Тернопільськ. обл.; *Сновида*, *Sniwoda* (Машт., ДБ, 23); *Sniwoda* (SG, X, 938); як *Stawki* (SG, XI, 303); 2) р., л. Пд. Бугу (у верхів'ї; 1967, МЕ; КРУ, 56; Машт., ДБ, 34; Гульдм., 39; Тверит., 24, 53; Тр. Под., IX, 236, 237, 244, 251 та ін.); *Sniwoda* (SG, X, 936); XVI ст., *Sinowoda*: «pustinia Ulanow przy slakie tatarskiem nad potokiem Sinowoda» (АОЗР, VII, II, 163); 1546, *Сневотовка* (?) як р., через яку у напрямку до Ходоровського лісу тягся кордон між Подільським воеводством і Київщиною (ТК ЦНБ).

*Снітчина*, -ої, ж.; б., п. Грузької л. Буркуни (Грузенької, Великої Грузенької) л. Берди, вп. в Азовське море

(1898, ГИАУ, 163; «по карті *Каменная*»;  
*Кам'яна* (див.).

**Снігі**, -ів, ч.; б., л. Уди п. Сіверськ.  
Дінця п. Дону; *Снегі* (1863, ВТКХГ;  
Машт., Дон, 46); пор. с-ще *Сніги* Золо-  
чівськ. р-ну Харківськ. обл.

**Снігівська**, -ої, ж.; б., л. Кінської  
л. Дніпра; *Снеговская* (1862, ВТКТГ;  
1889, МБ, 57; вище б. і с. Янчокрак);  
Запорізька обл.

**Сніговá**, -ої, ж.; б., п. Гайчура (Гайчула)  
л. Вовчої л. Самари л. Дніпра; *Снеговая*  
(1875, Клемм, ГР, 38; 1882, ГЕХГ, 365);  
м. Гуляйполе Запорізьк. обл.

**Снітка**, -и, ж.; р., п. Унави п. Ірпеня  
п. Дніпра; нп *Велика Снітинка* і *Мала*  
*Снітинка* Фастівськ. р-ну Київськ. обл.;  
*Снитка* (Нов., 748).

**Снов**, -у, ч.; р., п. Десни л. Дніпра;  
поч. у Брянськ. обл. РРФСР, тече  
в Щорськ. і Городнянськ. р-нах Черні-  
гівськ. обл. УРСР, гирло в с. Брусилів  
Чернігівськ. р-ну й обл.; *Сновь* (1729—  
1730, ГСМЧП, 66; 1742, СВМ, 101; 1898,  
Рус., ОЧГ, 11); *Снѣвъ*, *Сновль*, *Сновь*,  
*Сновъ* (1152, 1167, Ук. ПСРЛ, 435); пор.  
нп *Сновське* Щорськ. р-ну і *Снов'янка* Чер-  
нігівськ. р-ну й обл.; *Сновьскъ*, *Сновескъ*,  
*Сновскъ* (Ук. ПСРЛ, 435).

► **Сновський**, -ого, ч.; р., п. *Снову* п. Десни  
л. Дніпра; *Сновскій* (Машт., Дн., 211);  
Щорськ. р-н Чернігівськ. обл.

**Снітинка**, -и, ж.; потік, пр. Бару  
л. Тисьмениці п. Бистриці-Тисьменицької  
п. Дністра; нп *Снятинка*, Лішня, Старе  
Село Дрогобицьк. р-ну Львівськ. обл.;  
*Sniatynka* (SG, I, 101; X, 933); як *Снітин-*  
*ський* потік пр. *Снятинки* (ОКІМ).

**Снятинський**, -ого, ч.; потік, смт Кути  
Косівськ. р-ну Івано-Франківськ. обл.;  
1788, *Sniatynski*; *Sniatynski* (Hrabec, 107).

**Сняче**, -ого, с.; потік, л. Тисівця л. Пру-  
ту л. Дунаю; с. *Снячів* Сторожинецьк. р-ну  
Чернівецьк. обл.; *Сняче*, *Снячовець*; 1855,  
*Spiszcze* (Карп., 186).

**Сбб**, *Сббу*, ч.; р., л. Пд. Бугу; Липо-  
вецьк., Іллінецьк., Гайсинськ. р-ни Він-  
ницьк. обл.; *Сіб*, *Соб* (1970, МЕ); *Соб*  
(КРУ, 58); XVII ст., *Sup* (Ляск., 17, 23);  
XVII — поч. XVIII ст., *Субь* (ОAIM);  
1755, «od Sobu rzeki» (АЮЗР, VI, I, 97);  
1782, за *Sobem* (там же, 246); 1792, за *So-*  
*bem* (там же, 428); XIX ст., *Собь* (Гульдм.,  
40; Тр. Под., IX, 289; Машт., ДБ, 35);  
*Собъ* (Похил., 300, 302, 323; Машт., ДБ,  
35); *Sob'*, *Sobia*, *Sobar* (SG, X, 939).

**Собакарéва**, -ої, ж.; б., п. Грузької  
п. Можу п. Сіверськ. Дінця п. Дону  
(1863, ВТКХГ; Машт., Дон, 47); пор.  
х. *Собакарев* (ВТКХГ).

**Собáтин**, -а, ч.; потік, п. Іршави п. Бор-  
жави п. Тиси л. Дунаю; с. *Собатин*  
Іршавськ. р-ну Закарпатськ. обл. (1973, МЕ);  
1341, *Zabatpathaka* (Györfy, 541); 20-і рр.  
XX ст., *Собатин* (Петров, 43); 30-і рр.,  
*Sobatin*, *Sobatin* (Wiesner, 54, 63).

**Собáча**, -ої, ж.; бб.: 1) п. Берди, вп.  
в Азовське море; *Собáчья* (1862, ВТКТГ);  
Запорізька обл.; 2) п. Берестової п. Кін-  
ської л. Дніпра; Запорізька обл.; *Соба-*

*чья* (ВТКТГ); 3) п. Нижньої Терси л. Ма-  
лої Терси л. Вовчої л. Самари л. Дніпра  
(ВТКЕГ); 4) кол. с. Карнаухівськ. Хутори  
Дніпропетровськ. р-ну й обл. (АТПУ—  
1967, I, 59); *Собáча* (ОКІМ).

**Собáчий**, -ого, ч.; яр, л. Білої л. Дер-  
кулу л. Сіверськ. Дінця п. Дону (Машт.  
Дон, 64).

**Собéцький**, -ого, ч.; руч., пр. Говтви  
л. Псла л. Дніпра; с. Петренки Диканськ.  
р-ну Полтавськ. обл.; *Собéцький* (1951, МЕ).

**Собкóва**, -ої, ж.; б., с. Квітки Корсунь-  
Шевченківськ. р-ну Черкаськ. обл.;  
*Собкóва* (ОКІМ).

**Сóбницька Рудка**, -ої -и, ж.; р., л. Ост-  
ра л. Десни л. Дніпра; Козелецьк. р-н  
Чернігівськ. обл.; *Собницкая Рудка*;  
*Иржавецъ* (Машт., Дн., 213).

**Собóк**, -бкá, ч.; р., п. Собу л. Пд. Бугу  
(Машт., ДБ, 35); *Собик* (КРУ, 59); *Собако*,  
*Собик*, *Росоховата*, *Rosochowata* (Машт.,  
ДБ, 35); *Собок* (Похил., 310); *Собик*, *Си-*  
*бок* (Тр. Под., IX, 190); «*Rosochowata*  
abo *Mały Sonik*» — помилк. (?) (SG, IX,  
762).

**Соболі́ця**, -і, ж.: 1) потік, л. *Соболя*  
л. Мизунки л. Свічі п. Дністра; *Соболиця*  
(Машт., ДБ, 12); нп *Кальна*, *Новий Мі-*  
*зунь Долинськ.* р-ну Івано-Франківськ.  
обл.; *Sobolica* (SG, X, 950); 2) р., л. Дні-  
пра, нижче р. Супій; *Черкаська* обл.; *Су-*  
*боліця* (Машт., Дн., 57); *Сублиця* (1779,  
Кордт, № 31).

**Соболі́вка**, -и, ж.; б., бас. Казенного  
Торця п. Сіверськ. Дінця п. Дону (ДСГМ).

**Соболі́вська Річка**, -ої -и, ж.; руч.,  
л. Тетерева п. Дніпра; с. *Соболівка* Дзер-  
жинськ. р-ну Житомирськ. обл.; *Собо-*  
*лівська річка* (ОКІМ).

**Сбóль**, -я, ч.; р., л. Мизунки л. Свічі  
п. Дністра; гирло між рр. Яловий і Соко-  
лін; *Соболь* (Машт., ДБ, 12); нп *Кальна*,  
*Новий Мизунь* (Новий Мизунь; АТП—  
1973, 269) *Долинськ.* р-ну Івано-Фран-  
ківськ. обл.; *Sobol* (SG, X, 949).

**Сові́на**, -ої, ж.; бб.: 1) л. Мокрої Ступки  
п. Бахмуту п. Сіверськ. Дінця п. Дону  
(Експ.); *Совина* (ГКСЗ; Машт., Дон, 56);  
*Савдінова* (АС); 2) л. Сухої п. Вільхової  
п. Лугани п. Сіверськ. Дінця п. Дону;  
*Сові́нина* (ВТКЕГ; 1894, ГКСУ; Машт.,  
Дон, 63); *Ворошиловградська* обл.; 3)  
п. Вербової п. (Плоскої) Осокорівки  
л. Дніпра (ОКІМ); Запорізька обл.

**Сові́нний**, -ого, ч.; потік, п. Мокрянки  
п. Тересви п. Тиси л. Дунаю; с. Комсо-  
мольськ. Тячівськ. р-ну Закарпатськ. обл.;  
*Сові́нний* (1972, МЕ); 30-і рр. XX ст.,  
*Sovina*, *Совина* — неточно (Wiesner, 47,  
63); пор. ліс *Сові́на* (Петров, 28).

**Сові́ця**, -і, ж.: 1) потік, л. Пруту л. Ду-  
наю; нп *Заставна* *Заставнівськ.* р-ну, Клі-  
водин, Кіцмань, Витилівка, Лашківка,  
Лужани, Старосілля, Новосілка Кіц-  
манськ. р-ну Чернівецьк. обл.; 1667, *Со-*  
*вица*; 1855, *Sowica*; 1908, *Совица-де-Жос*;  
суч. Пóтік, *Млинівка*, *Малá Сові́ця*, *Ніж-*  
*ня Сові́ця*, *Кіцманська Сові́ця* (Карп.,  
187); *Сові́ця* (КРУ, 28); 2) р., л. Пруту

л. Дунаю; *Совиця* (КРУ, 28); нп Борівці, Южинець, Малятинці, Ставчани, Іванківці, Ошихліби, Шипинці, Дубівці Кіцманськ. р-ну Чернівецьк. обл.; *Велика Совиця*, *Верхня Совиця*, *Шипинська Совиця*, *Совиця*, *Савиця*, *Зброди*, *Потік від Юженецького ставу*; 1591, *Сипенищулуй*; 1767, *Совица*; 1908, *Совица-де-Сус*; 1912, 1914, *Совица* (Карп., 187).

**Сович**, -а, ч.; б., п. Олега п. Бабки п. Сіверськ. Діния п. Дону (Машт., Дон, 45); *Совичь* (1863, ВТКХГ).

**Совичка**, -и, ж.; потік, л. *Совиці* л. Пруту л. Дунаю; с. Лашківка Кіцманськ. р-ну Чернівецьк. обл. (Карп., 187).

**Совітанка**, -и, ж.; р., п. Кропив'янки п. Пд. Бугу; Вінницька обл.; розмежувала кол. Гайсинськ., Подільськ. та Липовецьк. пов. Київськ. губ.; *Sowitanka* (SG, IV, 696; X, 100).

**Совка**, -и, ж.; р., м. Київ (Похил., УКР, 87); *Софка* (1802, Карта, ЦДІАК, ф. 492, оп. 34, од. зб. 181); *Совка* (Похил., 191); пор. *Совки* (передмістя м. Києва).

**Совкй**, -ок, мн.; руч., с. Людвинівка Обруцьк. р-ну Житомирськ. обл. (ОАІМ).

**Совтушка-Ковбійка**, -и -и, ж.; потік, пр. Лінії л. Дністра; витікає з поля (поряд луг і г.) *Совтушки* в с. Тершів Старосамбірськ. р-ну Львівськ. обл.; *С'одтушка-Ковб'ійка* (ОКІМ).

**Содовий**, -ого, ч.; стр., гідрографічна система оз. Чокрак; Ленінськ. р-н Кримськ. обл. (ОКІМ).

**Сож**, -у, ч.; р., л. Дніпра, у пониззі протягом 20 км тече кордоном між БРСР (м. Лоїв і с. Шарпилівка Гомельськ. обл.) і УРСР (Ріпкинськ. р-н Чернігівськ. обл.); *Съжь*, *Ръжь*, *Съь*, *Рсъь* (Ук. ПСРЛ, II, 448); *Сожь*, *Sost* (XVI—XVII ст., Ляск., ІК, 81); *Сожь* (XVII ст., ОСМ, I, 24, 104, 106); *Сожь* (1672, Величко, 321; АЗР, I, 3, 70; 1684, Сам., 162; Грабянка, 145; Шаф., 8); *Съжа* (XVII ст., КБЧ, 100); *Сожка* (Татищев, II, 229; Кордт, № 15, 20); *Soz* (SG, XI, 101); *Сожь* (Машт., Дн., 104); *Сож* (1966, МЕ).

**Сбжиця**, -і, ж.; р., Чернігівська обл. (?); *Жжица*; XVI ст., *Съжжиця* (1708, Ляск., ИПЗ, 27).

**Созонівка**, -и, ж.; р., л. Інгулу л. Пд. Бугу; *Созоновка* (Машт., ДБ, 42; ОСОНК, I, 66; Шмидт, 165); *Sozonówka* (SG, III, 291).

**Созонова**, -ої, ж.; бб.: 1) п. Борового л. Оскулу л. Сіверськ. Діния п. Дону (1863, ВТКХГ; Машт., Дон, 53); 2) п. Солоні п. Вовчої л. Самари п. Дніпра (1863, ВТКХГ; 1882, ГЕХГ, 82—83; ГИПБУ—1894, 53, 62, 357; КРУ, 121; Експ.); *Сазонова* (1873, ИГИ, 5; ГИЮР, 59); *Созоново*; *Гришинка* (Експ.); верхів'я б. біля з. ст. *Гришине* (ОАІМ); суч. м. Красноармійськ Донецьк. обл.; пор. х. *Сазонова* (ОАІМ), пізніше с-ще *Сазоново* Красноармійськ. р-ну тієї ж обл. (АТПУ—1969, I, 95).

**Соймина Звбрина**, -ої -и, ж.; потч., п. Красно п. Тересви п. Тиси л. Дунаю;

с. Красна Тячівськ. р-ну Закарпатськ. обл.; *С'бймина Дзв'орина* (1972, МЕ).

**Сокирниця**, -і, ж.; потік, п. Терелі п. Тиси л. Дунаю; *Сокирниця* — присілок с. Драгове Хустськ. р-ну Закарпатськ. обл.; *Сокирниця* (1972, МЕ); 60-і рр. XIX ст., *Sokirnica* (ОАІМ); пор. поля: *Sokirnica*, *Велика Сокирниця* і *Мала Сокирниця* (там же).

**Сокирянка**, -и, ж.; р., п. Дністра; нп *Сокиряни* Чернівецьк. обл. і Розкопинці (тут р. *Сокирянка*) *Сокирянськ.* р-ну; 1923, *Sekugeni*, *Sekugenilor* (Карп., 114; Карп., Гidr., 189); як п. Ковильченської п. Дністра; *Сикурянская*, *Волятуркулуй* (Машт., ДБ, 27).

**Сокіл**, *Сокóла*, ч.; потоки: 1) л. Лімниці п. Дністра; *Сокола* (Машт., ДБ, 15); смт Перегінське Рожнятівськ. р-ну Івано-Франківськ. обл.; *Sokół* (SG, V, 695; XI, 26); *Сокіў* (ОКІМ); 2) л. Мшанія л. Дністра; *Сокол* (Машт., ДБ, 2); с. Плоске Старосамбірськ. р-ну Львівськ. обл.; *Sokół* (SG, XI, 26); *Sokoli* — як пр. Мшанецької (Зубрицьк., II, 124); 3) пр. Кривої пр. Чечви л. Лімниці п. Дністра; нп Нижній Струтинь і Лоп'янка Рожнятівськ. р-ну Івано-Франківськ. обл.; *Sokół* (SG, XI, 26); як л. Манячки л. Чечви (SG, VI, 96); *Кривая* — як л. Манявки л. Чечви (Машт., ДБ, 15).

**Сокóле**, -ого, с.; потік, пр. Гнилої пр. Завадівки пр. Любачівки бас. Сяну п. Вісли; с. Вербляни Яворівськ. р-ну Львівськ. обл.; *Sokole* (SG, XI, 16).

**Соколéць**, -ільця, ч.; потоки: 1) л. Путилі п. Черемшю п. Пруту л. Дунаю; с. Конятин Путильськ. р-ну Чернівецьк. обл.; гг. *Сокільський* і *Соколіў*; *Соколéц* (Карп., 114); 2) с. Нижнє Синьовидне Сколівськ. р-ну Львівськ. обл. (ОАІМ); 3) р., л. Кропивні п. Корчка л. Случі п. Горині п. Прип'яті п. Дніпра; *Соколиць* (Машт., Дн., 168); Новоград-Волинськ. р-н Житомирськ. обл.

**Соколин**, -ого, ч.; потік, п. Мизунки л. Свічі п. Дністра; смт Солотвин Богородчанськ. р-ну Івано-Франківськ. обл.; *Sokolin* (SG, XI, 18); *Соколинъ* (Машт., ДБ, 12).

**Соколіще**, -а, с.; потік, л. Рожанки п. Ополю р. Стрия п. Дністра; між нп Славське і Нижня Рожанка Сколівськ. р-ну Львівськ. обл.; *Sokoliszczce* (SG, IX, 854; XI, 19); *Соколіще* (ОКІМ).

**Соколів**, -ового, ч.; потоки: 1) п. Дубиці пр. Солоніці бас. Тисьмениці п. Бистриці-Тисьменицької п. Бистриці п. Дністра; Дрогобицька міськрада Львівськ. обл.; *Sokołów* (SG, XI, 31); 2) л. Стужиці п. Ужа л. Лабіриця п. Бодругу п. Тиси л. Дунаю; с. Стужиця Великоберезнянськ. р-ну Закарпатськ. обл.; 30-і рр. XX ст., *Sokoliv*, *Соколов* (Wiesner, 43, 63); 3) л. Тересви п. Тиси л. Дунаю; с. Терново Тячівськ. р-ну Закарпатськ. обл.; *Сокóл'у* (У) (1972, МЕ); 60-і рр. XIX ст., *Sakala* (Петров, 27); 20-і рр. XX ст., *Соколов*, *Соколовець* (там же); 30-і рр. *Sokoloves*, *Соколовець*

(Wiesner, 47, 63); пор. *Соколов* — кут с. Тернове (Петров, 27); 4) п. Турбату л. Брустураньки л. Тересви п. Тиси л. Дунаю; с. Лопухів Тячівськ. р-ну Закарпатськ. обл.; *Сьбкдлу(ў)* (1972, МЕ); 60-і рр. XIX ст., Sakala (Петров, 3).

**Соколівка**, -и, ж.; р., п. Протоки л. Росі п. Дніпра; Київська обл.; *Соколівка* (ОАІМ); пор. с. *Соколівка* Васильківськ. р-ну Київськ. обл.

**Соколівська**, -ої, ж.; рр.: 1) пр. Береки п. Сіверськ. Дінця п. Дону; *Соколовская* (1864, ОАІМ); с. Олексіївка Первомайськ. р-ну Харківськ. обл.; 2) бас. Деркулу л. Сіверськ. Дінця п. Дону (ДСГМ).

**Сокóлій**, -лього, ч.; потік, пр. Урича л. Стрия п. Дністра; *Соколы, Sokoli* (Машт., ДБ, 9); між нп Підгородці та Ямельниці (ліс *Соколи*) *Сколівськ.* р-ну Львівськ. обл.; *Sokole* (SG, XI, 16); *Сокóлий* (ОКІМ); *Соколі́й* (Ляш, 119).

**Соколовець**, -івця, ч.; потоки: 1) п. Свічі п. Дністра; *Соколовець* (Машт., ДБ, 12); с. Лолин Долинськ. р-ну Івано-Франківськ. обл. (з-під г. *Соколовой*); *Sokołowies* (SG, XI, 33, 642); 2) п. Озерянки л. Терєблі п. Тиси л. Дунаю; с. Синевир Міжгірськ. р-ну Закарпатськ. обл.; *Сьбкдл'вциц'* (1972, МЕ); пор. плн. *Sokoloves* (Петров, 24); 3) п. Терешілки п. Тересви п. Тиси л. Дунаю; с. Підплетша Тячівськ. р-ну Закарпатськ. обл.; *Сьбкдл'вциц'* (1972, МЕ); 4) с. Городище Жидачівськ. р-ну Львівськ. обл. (1966, ОКІМ).

**Соколюватка**, -и, ж.; р., л. Орлової Балки л. Бешки п. Ігульця п. Дніпра; Кіровоградська обл.; *Скалеватка, Соколеватка* (Машт., Дн., 92).

**Соколянка**, -и, ж.; потік, 1565 (с. *Соколя*), «*Sokolya wuez, nad potokiem Sokolyanka*; *Соколянка* (Жерела, II, 114, 160; 1900, III, 528); пор. с. *Соколя* Мостиськ. р-ну Львівськ. обл.

**Соколяньський**, -ого, ч.; потік, с. Смільна Дрогобицьк. р-ну Львівськ. обл. (ОАІМ). **Сокомарівка**, -и, ж.; р., с. Серединка Бершадськ. р-ну Вінницьк. обл. (1967, МЕ).

**Сокóрова**, -ої, ж.; б., л. Білої п. Лугані п. Сіверськ. Дінця п. Дону (1894, ГКСУ); Ворошиловградська обл.

**Соку́лка**, -и, ж.; р., пр. Удаю п. Сули л. Дніпра; смт Ладан Прилуцьк. р-ну Чернігівськ. обл.; *Сокулка*, «*Сокуляю рѣчкою*» (XVII ст., ОСМ, III, 414).

**Солда́тик**, -а, ч.; руч., л. бер. Дніпра; гідрографічна система Кам'янськ-Дніпровськ. р-ну Запорізьк. обл. (ОКІМ).

**Солова́**, -ої, ж.; рр.: 1) л. Снову п. Десни л. Дніпра, на кордоні Брянськ. обл. РРФСР і Чернігівськ. обл. УРСР (1898, Рус., ОЧГ, 11); *Салова, Солова* (Машт., Дн., 208); 2) л. Солотвини п. Зх. Бугу п. Вісли; *Sołowa* (НВ, 364); Буськ. р-н Львівськ. обл.; пор. с. *Солова* Золочівськ. р-ну тієї ж обл.

**Солова́н**, -а, ч.; потік, п. Черемошу п. Пруту л. Дунаю; с. Петраші (г. *Солован*) Путильськ. р-ну Чернівецьк. обл.; *Солова́н, Сулува́н* (Карп., 188).

**Солова́нчик**, -а, ч.; потік, п. Черемошу п. Пруту л. Дунаю; с. Петраші (поблизу р. *Солован*) Путильськ. р-ну Чернівецьк. обл.; *Сулува́нчик (Малій), Солова́нчик* (Карп., 114).

**Солове́й**, -в'я, ч.; яр, л. Айдару л. Сіверськ. Дінця п. Дону (АС; між б. Бутова й Макарів яр).

**Солов'івка**, -и, ж.; р., л. рук. Угору л. Десни л. Дніпра; Чернігівськ. р-н і обл.; *Соловьєвка* (Машт., Дн., 211).

**Солов'і́ва**, -ої, ж.: 1) б., смт Новопокровка Солонянськ. р-ну Дніпропетровськ. обл.; *Соловьіва* (ОКІМ); 2) р., п. Цебраньки пр. Тині п. Случі п. Горині п. Прип'яті п. Дніпра; *Соловьєва* (Машт., Дн., 166); Червоноармійськ. р-н Житомирськ. обл.

**Солов'я́на**, -ої, ж.; б., п. Маячки л. Казенного Торця п. Сіверськ. Дінця п. Дону; *Соловяна* (1863, ВТКХГ; ГКСЗ); *Соловяная* (ГОИУ, 181; Машт., Дон, 55); *Солов'янова* (Експ.).

**Соло́дич**, -а, ч.; р., п. Словечни п. Прип'яті п. Дніпра; *Солодичь* (Машт., Дн., 153); поблизу суміжжя Овруцьк. р-ну Житомирськ. обл. УРСР та Єльськ. р-ну Гомельськ. обл. БРСР.

**Соло́дка**, -ої, ж.; бб.: 1) л. (Зх.) Кальчика п. Кальміусу, вп. в Азовське море (Експ.); Донецька обл.; 2) л. Токмака л. Молочної, вп. в оз. Молочне на пн. узбережжі Азовськ. моря (Експ.); *Солотка* (1862, ВТКГ); *Сладкая* (ОАІМ); пор. с. *Сладкая Балка* (СНМ, Тв, 32; РПГО, XIV, 661); воно ж. *Солодка Балка* Токмацьк. р-ну Запорізьк. обл.; 3) л. Янчура п. Гайчура л. Вовчої л. Самари л. Дніпра; *Солóдка* (АС); поряд б. *Солона*; Дніпропетровська обл.; 4) п. *Солоної* п. Вовчої л. Самари л. Дніпра (Експ.); *Солодка* (1882, ГЕХГ, 349); *Солотка* (ОАІМ); *Солоненькая* (там же); *Солоненькая* (ГЕХГ, 349); Дніпропетровська обл.

**Соло́дка Яма**, -ої -и, ж.; водотік, с. Бабичі Канівськ. р-ну Черкаськ. обл.; *Солодка яма* (ОКІМ).

**Соло́дкий**, -ого, ч.; яри: 1) п. Середньої Балаклійки л. Балаклійки л. Сіверськ. Дінця п. Дону (1845, КОЧ); Харківська обл.; 2) п. Скородної л. Обитоку п. Деркулу л. Сіверськ. Дінця п. Дону (ОГКЕЧС, 141; Машт., Дон, 64).

**Соло́кія**, -її, ж.; р., л. Зх. Бугу п. Вісли; *Sołokija, Zołokija* (SG, XI, 60); *Betz* (НВ, 365); поч. біля м. Томашув-Любельський Люблинськ. воеводства ПНР, протікає в Сокальськ. р-ні (нп Белз, Корчівка, Угнів; ІМСУ Льв, 738, 750—752, 755); гирло поблизу м. Червоноград Львівськ. обл.

**Соло́мка**, -и, ж.; б., л. Сухих Ялів л. Вовчої л. Самари л. Дніпра (ГКЗ; Машт., Дн., 80); *Солóдки* (1832, Карта Ів.; 1850, ОСОНК, I, 70); *Солодка* (1850, ВСОРИ, ЕГ, 36); *Соло́дка* (Експ.); *Солотка* (ГИЮР, 66—67; на карті *Солоненька*—помилк.); *Солодкая* (КЕНЛ); х. *Соломковский* (ВЕГ, 236).

**Соломківський**, -ого, ч.; р., л. Кам'янки л. Росі п. Дніпра; с. Фурси Білоцерківськ. р-ну Київськ. обл.; *Соломківський* (ОКІМ).

**Соломчин**, -ого, ч.; яр, л. Вільхуватого п. Сіверськ. Дінця п. Дону (1845, КОЧ; 1863, ВТКХГ; Машт., Дон, 45).

**Соломчина**, -ої, ж.; **бб.**: 1) л. Верхньої Терси л. Вовчої л. Самари л. Дніпра (ГГК—1787; Машт., Дн., 81; Експ.); *Соломчинъ* (1782, Кордт, № 32); *Соломча* (1850, ВСОРИ, ЕГ, 36); *Солом'яна* (1863, СНМ, Ек, 30); *Солончиха* (1890, ВЗК, 158); *Скотовата* (ВТКЕГ; у верхів'ї); пор. с. *Соломица* (Веселе) на р. Сухій Кінці (1898, ГИАУ, 186); 2) л. Тернівки п. Самари л. Дніпра (АС); *Соломкіна*; пор. кол. нп *Соломкіно* — у верхів'ї (ОКІМ); 3) п. *Соломчиної* л. Верхньої Терси л. Вовчої л. Самари л. Дніпра (ВТКЕГ); Запорізька обл.

**Солом'яна**, -ої, ж.; **б.**, л. Залізної п. Кривого Торця п. Казенного Торця п. Сіверськ. Дінця п. Дону; *Соломенная* (ГИПБУ—1893, 116; ГИПБУ—1894, 522; Машт., Дон, 54).

**Солонна**, -ої, ж.; **бб.**: 1) л. Айдару л. Сіверськ. Дінця п. Дону; *Соленая* (Машт., Дон, 60); 2) л. Безім'яної, вп. в Азовське море (АС); між бб. Гірка і Куплевата; *Сононая* (1853, ВТКЗВД); *Соленая* (ВТКЕГ); 3) л. Біленької л. Айдару л. Сіверськ. Дінця п. Дону; *Соленая* (Машт., Дон, 60); пор. с. *Солоне* Ново-псковськ. р-ну Ворошиловградськ. обл.; 4) л. Вишневецької п. Нагольної л. Міусу, вп. в Азовське море; *Сононая* (1853, ВТКЗВД); 5) л. Вовчої л. Самари (Експ.); *Соленая* (ОАІМ); Запорізька обл.; 6) л. Гайчура л. Вовчої л. Самари л. Дніпра; *Соленая* (1862, ВТКТГ); м. Гуляйполе Запорізьк. обл.; 7) л. Деркулу л. Сіверськ. Дінця п. Дону; *Соленая* (Машт., Дон, 65); 8) л. Калинової л. Кринки п. Міусу, вп. в Азовське море; *Сононая* (1853, ВТКЗВД); 9) л. Кам'яної л. Мокрого Яланчика, вп. в Азовське море; *Соленая* (1853, ВТКЗВД); Донецька обл.; 10) л. Кам'янки л. Айдару л. Сіверськ. Дінця п. Дону; *Сононая* (Машт., Дон, 60); 11) л. Каратиша л. Берди, вп. в Азовське море (КРУ, 134); р. *Сононая* (ВТКЕГ; РПГО, XIV, 844); 12) л. Комишовахи п. Кінської л. Дніпра; *Соленая* (1898, ГИАУ, 256, 297); пор. нп *Солоне* Вільнянськ. і Якимівськ. р-нів Запорізьк. обл.; 13) л. Красної л. Сіверськ. Дінця п. Дону (Експ.); *Соленая* (Машт., Дон, 57); *Солений* (АС); 14) л. Мокрих Ялів л. Вовчої л. Самари л. Дніпра; *Соленая* (АС); кол. с. Вел. Новосілки Донецьк. обл. 15) л. Оріхової л. *Солоної* п. Вовчої л. Самари л. Дніпра; *Соленая* (ВТКЕГ); 16) л. Сухой Волновахи л. Мокрої Волновахи п. Кальміусу, вп. в Азовське море; *Соленая* (90-і рр. XIX ст., карта Лебед.); Донецька обл.; 17) л. Сухого Торця л. Казенного Торця п. Сіверськ. Дінця п. Дону; *Соленая* (ГКСЗ; Машт., Дон, 55; ГОИУ, 142); 18) л. Сухих Ялів л. Вовчої л. Са-

мари л. Дніпра (Експ.); Донецька обл.; 19) л. Токмачки л. Кінської л. Дніпра; Токмацьк. р-н Запорізьк. обл. (ІМСУ, Зп, 758); 20) л. Шурової (Шурової) п. Вовчої л. Самари л. Дніпра; *Соленая* (ВТКЕГ; ГИЮР, 62); кол. с. Іллінка (Роя) Донецька обл.; 21) л. Янчура п. Гайчура л. Самари л. Дніпра; *Соленая* (1898, ГИАУ, 107); 22) п. Булавина л. Кринки п. Міусу, вп. в Азовське море; *Соленая* (ВТКЕГ); Донецька обл.; 23) п. Верхньої Терси л. Вовчої л. Самари л. Дніпра; *Соленая* (1862, ВТКТГ); як п. Вовкової п. Верхньої Терси (ГСАУ, 18); яр *Солений* (ВЗАУ, 7); пор. нп *Солоний* (АС; у верхів'ї); 24) п. Вовчої л. Самари л. Дніпра; *Соленая* (1779, ОГУАГ, 291); гирло в м. Павлоград Дніпропетровськ. обл.; 25) п. Вовчої л. Самари л. Дніпра (1764, ИНС, 399; Експ.); *Соленая*, *Сононая* (1784, АВ; Машт., Дн., 81); *Сононая* (1778, ГКНА); *Соляная* (СНПД, 9); пор. с-ще *Солоне* Красноармійськ. р-ну Донецьк. обл. (ОАІМ); 26) п. Вороної л. Вовчої л. Самари л. Дніпра; *Соленая* (ВТКЕГ); Дніпропетровська обл.; 27) п. Єрика л. Борової п. Сіверськ. Дінця п. Дону; *Сононая* (1900, СУ, 35; Машт., Дон, 58; ОГКЕЧС, 76); *Сольовая* (Експ.); 28) п. Кашлагача п. Мокрих Ялів л. Вовчої л. Самари л. Дніпра (Експ.); *Соленая* (АС); Донецька обл.; 29) п. Красної л. Сіверськ. Дінця п. Дону (Експ.); *Сононая* (Машт., Дон, 58); *Соленая* (ОГКЕЧС, 59, 61); *Солонець*, *Солонці* (Експ.); *Сольоне* (ДСГМ); пор. крин. *Солонна*; на *Солонцях* (Експ.); Ворошиловградська обл.; 30) п. Попільнушки п. Попільної п. Бритаю п. Береки п. Сіверськ. Дінця п. Дону; *Соленая* (Машт., Дон, 50; ГОИУ, 103); 31) п. Рогачика л. Дніпра; Верхньорогачицьк. р-н Херсонськ. обл. (ОКІМ). *Соленая* (1862, ВТКЕГ); 32) п. Самари л. Дніпра; *Соленая* (ВТКЕГ; Машт., Дн., 82); *Солоненькая* (1850, ОСОНК, I, 69); 33) п. Сарсусу; Білогірськ. р-н Кримськ. обл. (ТА КДУ); пор. с. *Солоне* в Криму (АТПУ—1969, II, 153); 34) п. Скотуватої л. Гайчура л. Вовчої л. Самари л. Дніпра; *Соленая* (АС); Запорізька обл.; 35) п. Сухого Яру п. Грузького Яланчика, вп. в Азовське море; *Соленая* (1853, ВТКЗВД); Донецька обл.; 36) п. Шайтанки п. Мокрих Ялів л. Вовчої л. Самари л. Дніпра; *Соленая* (ВТКЕГ); Донецька обл.; 37) п. Янчура п. Гайчура л. Вовчої л. Самари л. Дніпра (КРУ, 121; Експ.); *Соленая* (1837—1839, Ле-Пле; Машт., Дн., 81); *Солоненька* (ОАІМ); *Солонці* (там же); 38) вп. в Азовське море (КРУ, 133); *Сононая* (1778, ГКНА); *Соленая* (1778, КГИ; 1862, ВТКТГ; 1871, ПАРИ, № 49); *Solenaja* Fl. (1784, Тунм., 74); 39) л. Базавлука п. Дніпра; Дніпропетровська обл.; *Солонна* («у солоной р'ькы»; 1245, ПСРЛ, VII, 145); *Сононая Россось* (Величко, III, 478; 1697, ОРД); *Сононая Россось* (Величко, III, 480); *Сононая* (СНМ, Хрс, 95); *Солонна* (ОАІМ); *Солонна* (КРУ, 125); *Соленая* (Машт., Дн., 88); пор. смт *Солоне* Дніпропетровськ.

обл.; 40) два л. рук. Лімниці п. Дністра; між рр. Березниці і Бабинка; нп Калуш, Добровляни, Хотінь, Підгірки, Студинка Калушк. р-ну Івано-Франківськ. обл.; *Солона* (Машт., ДБ, 16); Міуп'овка; *Sołona* (gzeка) (SG, V, 696; X, 819); 41) л. Орелі л. Дніпра; Дніпропетровська обл.; *Солона* (1852, Ар., III, 246); *Солоная* (Машт., Дн., 78); 42) л. Осколу л. Сіверськ. Діңця п. Дону (КРУ, 145); *Солоная* (1857, ОХГ, 9); *Солена* (1863, ВТКХГ; Машт., Дон, 53; 1864, СНМ, Хрк, 116, 120); *Solona* R. (2-а пол. XVIII ст., КЧД); *Solona* R. (2-а пол. XVIII ст., КЧД); пор. сл. *Высшее Солоное* (ВТКХГ); *Высшая Солена* (ОАІМ); суч. с. *Вище Солоне* Борівськ. р-ну Харківськ. обл.; 43) л. Самари л. Дніпра; *Солоная* (КЕНЛ); *Солена* (ВТКЕГ); *Солоненькая* (1776, ОКП, 119; Машт., Дн., 81); *Солоненькая* (СКЗР, LVII); нижче Вовчої; Дніпропетровська обл.; 44) л. рук. Чечви л. Лімниці п. Дністра; нп Пійло, Калуш та ін. Калушк. р-ну Івано-Франківськ. обл.; *Sołona gzeка* (SG, X, 819); 45) л. бер. Дніпра; Вільнянськ. р-н Запорізьк. обл. (ОКІМ); 46) п. Верхньої Терси (у верхів'ї) л. Вовчої л. Самари л. Дніпра; *Солена* (ВТКЕГ; 1862, ВТКГ; КОР, 45); *Верхняя Терса* (1898, ГИАУ, 129); Запорізька обл.; пор. х. *Верхня Терса* (там же); 47) п. Гнилого Яланця л. Пд. Бугу; Миколаївська обл. (КРУ, 68); 1774, *Солена* (ЗООИД, VII, 172, 183); *Солена*, *Солоная* (Машт., ДБ, 41; ВЗК, 138); *Солона* (СНМ, Хрс, 95, 96); *Sołona* (SG, XI, 54); 48) п. Мокрої Сури п. Дніпра; Дніпропетровська обл.; *Солена* (Машт., Дн., 82); *Сол'на* (КРУ, 123); 49) п. Сівки п. Дністра; між рр. Чачава і Кропивник; *Слона* (Машт., ДБ, 14); м. Калуш Івано-Франківськ. обл.; *Sołona* (SG, X, 633); 50) п. рук. Самари л. Дніпра; *Солена* (ВТКЕГ; Машт., Дн., 80); Дніпропетровська обл.; 51) витік Ташенака, вп. в оз. Молочне на пн. узбережжі Азовськ. моря; *Солена* (ГРМ, 238); Запорізька обл.; 52) пр. Тагамлика п. Ворскли л. Дніпра; Кобеляцьк. р-н Полтавськ. обл.; *Солона* (1848, ВСОРИ, ПГ, 16; 1852, Ар., III, 40).

**Солоне**, -ого, с.; руч., л. Дніпра; кол. с. Старий Орлик Кишеньківськ. р-ну Полтавськ. обл.; *Солоне* (1960, МЕ; АТПУ—1947, 408).

**Солоне Вікно**, -ого, -а, с.; дж., поблизу витоків Зх. Бугу п. Вісли; с. Колтів Золочівськ. р-ну Львівськ. обл.; *Sołone Wkno* (SG, XI, 62).

**Солоненька**, -ої, ж.; бб.: 1) л. Біленької л. Айдару л. Сіверськ. Діңця п. Дону; *Солоненькая* (Машт., Дон, 60); 2) л. Вербової п. Янчура п. Гайчура л. Вовчої л. Самари л. Дніпра; *Солоненькая* (АС); Дніпропетровська обл.; 3) л. Верхньої Терси л. Вовчої л. Самари л. Дніпра (1799, АНГ, ППУ; КРУ, 122); *Солоненькая* (СКЗР, LII; Машт., Дн., 81); *Солена* (Машт., Дн., 81); *Солоная* (ГГК—1783); *Кримка* (ЛС, 167); Запорізька обл.; 4) л. Вовчої л. Самари л. Дніпра; *Солоненькая* (ВТКЕГ; нижче р. Гайчур); Дніпро-

петровська обл.; 5) л. Гайчура л. Вовчої л. Самари л. Дніпра; *Солоненькая* (1850, ВСОРИ, ЕГ, 36); *Солена* (1898, ГИАУ, 86); *Солений* (к. XVIII ст., ВЗАУ, 17); 6) л. Калинової л. Кринки п. Міусу, вп. в Азовське море; *Солоненькая* (1853, ВТКЗВД); Донецька обл.; 7) л. витік Крейдяної (у верхів'ї) л. Чугинки п. Деркулу л. Сіверськ. Діңця п. Дону (ОГКЕЧ, 142); Ворошиловградська обл.; 8) п. Вовчої л. Самари л. Дніпра (КРУ, 120); *Солоненькая* (1850, ВСОРИ, ЕГ, 35); *Солоненькая* (1850, ОСОНК, I, 69); *Солена* (як пр. Харцизької п. Вовчої; ГОРП, ГК); *Солоная* (1850, ОСОНК, I, 69); *Солоньянської* (АЕН—1784, ППУ); Донецька обл.; 9) п. Мечетної п. Вовчої л. Самари л. Дніпра (ВТКЕГ; 1898, ГИАУ, 62); *Солоненькая* (КОР, 37); *Солона* (1898, ГИАУ, 62); Дніпропетровська обл.; 10) п. *Солоної* п. Вовчої л. Самари л. Дніпра (КЕНЛ; КРУ, 121); *Солоненка* (1778, ГКНА); *Солоненькая* (Машт., Дн., 81); *Солоненькая* (АС); *Солена* (ВТКЕГ); 11) л. *Солоної* л. Самари л. Дніпра (ВТКЕГ); Дніпропетровська обл.

**Солоненький**, -ого, ч.; яр, п. Вовчої (у верхів'ї) л. Самари л. Дніпра; *Солоненькой* (1779, АНГ, ПБУ; між б. Осикова та р. Солона); Донецька обл.

**Солоне Озеро**, -ого -а, ч.; б., с. Микільське Світловодськ. р-ну Кіровоградськ. обл.; *Солоное Озеро* (1964, МР).

**Солонець**, -нця, ч.; потоки: 1) л. Бережниць п. Черемошу п. Пруту л. Дунаю; с. Карапчів Вижицьк. р-ну Чернівецьк. обл.; *Солонець* (Карп., 108); 2) п. Білого Черемошу п. Черемошу п. Пруту л. Дунаю; с. Гринява Верховинськ. р-ну Івано-Франківськ. обл.; *Солонець* (МКур.); 3) л. Малого Серету п. Серету л. Дунаю; с. Банилів Вижицьк. р-ну Чернівецьк. обл.; вище р. (*Нижній*) *Солонець*; (*Верхній*) *Солонець*; 1886, *Struhowec ml.*; 1909, *Solonec*; *Струговець* (Карп., 189); 4) л. Малого Серету п. Серету л. Дунаю; гирло нижче р. (*Верхній*) *Солонець*; с. Банилів Вижицьк. р-ну Чернівецьк. обл.; *Солонець* (*Нижній*); 1909, *Solonec* (Карп., 189); 5) л. Малого Серету п. Серету л. Дунаю; утворюється *Малим Солонцем* і *Великим Солонцем* в околиці с. Банилів Вижицьк. р-ну Чернівецьк. обл.; *Solonec* (SG, X, 445; XI, 63); *Солонець* (ОАІМ); 6) л. Мигови (Мігови) п. Серету л. Дунаю; с. Мигове (ур. *Сіль*) Вижицьк. р-ну Чернівецьк. обл.; *Солонець(ь)*; 1919, *Солонець*; 1912—1914, *Солонець*; *Солоний потік* (Карп., 188; Карп., ТГР, 67; Карп., Серет, 93); 7) л. Ринги (Рингача) л. Пруту л. Дунаю; с. Тарасівці Новоселицьк. р-ну Чернівецьк. обл.; *Солонець*; 1923, *Солонець* (Карп., 188); 8) п. Задубрівки л. Шубранця л. Пруту л. Дунаю; с. Васловівці Заставнівськ. р-ну Чернівецьк. обл.; *Солонець* (Карп., 188); 9) п. Міхидри л. Серету л. Дунаю (Карп., ТГР, 67); м. Вижиця Чернівецьк. обл.; гирло біля смт Берегомет Вижицьк. р-ну; *Sołonec*, *Solonec* (SG, XV, 63); *Солонець(ь)*; 1731, *Со-*

лонецул; 1907, Slopec; 1919, Солонец (Карп., 188); 10) п. Серетелю п. Малога Серету п. Серету л. Дунаю; смт Красноільська (ур. Слатина або Слатинець) Сторожинецьк. р-ну Чернівецьк. обл.; Sołonec (SG, X, 439; XI, 63); 1783, Solonezbach; 1897, Solonec (Карп., 189); *Єзеру́л* — помилк. (КРУ, 23); 11) пр. Лючки л. Пістинки п. Пруту л. Дунаю; с. Ковалівка Коломийськ. р-ну Івано-Франківськ. обл.; 1967, Солон'ец' (ОКІМ); 12) пр. Млинівки; с. Монастирчани Богородчанськ. р-ну Івано-Франківськ. обл.; Солон'ец' (ОКІМ); 13) с. Старі Кути Косівськ. р-ну Івано-Франківськ. обл.; 1810 (1809), potoczny Sołonec; Sołonec (Hrabec, 75); 14) пр. Сули л. Дніпра; Полтавська обл.; Солонечъ (1785, ОРЧН, 22); 15) стр., с. Грушів Миронівськ. р-ну Київськ. обл.; Солонечъ (1974, Анк.).

Солонечька, -ої, ж.; п. рук. Дніпра (понизов'я); Солонечька (ІЗК, I, 49).

Солонечьке, -ого, с.; гірло Дніпра, вп. в Солонечькі озера (Нов., 755); Херсонська обл.; Солонечько (Величко, III, 476).

Солонечий, -ого, ч.: 1) потік, л. Щирця л. Дністра; нп Солонка і Мала Солонка, Нагоряни Пустомитівськ. р-ну Львівськ. обл.; Sołonecki Potok (SG, XI, 62, 851); Солонечькі й (Машт., ДБ, 7); яри: 2) л. Кобилього л. Кобильої л. Сіверськ. Дінця п. Дону; Солонечий (1845, КОЧ); 3) л. Сіверськ. Дінця п. Дону; Солонечий (1863, ВТКХГ; Машт., Дон, 49; ГОИУ, 63).

Солоний, -ого, ч.: потоки: 1) л. Тересви п. Тиси л. Дунаю; с. Солонє Тячівськ. р-ну Закарпатськ. обл.; Солоний (1972, МЕ); 60-і рр. XIX ст., Solonej (Петров, 8); 20-і рр. XX ст., Солоний (там же); 30-і рр., Słanų, Солений (Wiesner, 46, 63); 2) п. Стривігору л. Дністра; смт Стара Сіль Старосамбірськ. р-ну Львівськ. обл.; Солений (ОКІМ); Solenny, Sołenny (SG, XI, 51); Соленный (Машт., ДБ, 4); 3) пр. Раточини л. Тисьмениці п. Бистриці-Тисьменицької п. Дністра; с. Попелі Дрогобицьк. р-ну Львівськ. обл.; Słony (SG, IX 543); 4) смт Ділятин Надвірнянськ. р-ну Івано-Франківськ. обл.; Sołony (Hrabec, 75); 5) руч., п. Солочої л. Вовчої л. Самари л. Дніпра; Солений (АС); Дніпропетровська обл.; яри: 6) л. Деркулу л. Сіверськ. Дінця п. Дону; Солений (Машт., Дон, 64); Ворошиловградська обл.; 7) л. Зеленої п. Самари л. Дніпра; Солений (ГКСЗ); 8) л. (Сухого) Обитоку п. Деркулу л. Сіверськ. Дінця п. Дону (Експ.); с. Данилівка Біловодськ. р-ну Ворошиловградськ. обл.; 9) л. Ревухи л. Деркулу л. Сіверськ. Дінця п. Дону; Солений (1863, ВТКХГ); 10) л. Стадного п. Білої п. Айдару л. Сіверськ. Дінця п. Дону; Солений (ОГКЕЧС, 98; Машт., Дон, 60; ГОДБ, 126); 11) л. Яреми п. Бахмуту п. Сіверськ. Дінця п. Дону (Експ.); 12) п. Айдару л. Сіверськ. Дінця п. Дону; Солений (Машт., Дон, 60); Ворошиловградська обл.

Солоний Ставок, -ого -а, ч.; стр., п. Дніпра; с. Совки (тепер околиця м. Києва); Солоний ставокъ (Де-ла-Флиз, 746),

Солоний Яр, -ого -у, ч.; б., с. Новопокровка Солонянськ. р-ну Дніпропетровськ. обл.; Солоний Яр (ОКІМ).

Солониха, -и ж.; рр.: 1) на л. бер. Дніпра; Голопристанськ. р-н Херсонськ. обл. (ОКІМ); 2) л. рук. Дніпра; між рр. Прорішка і Кузнечева; Цюрупинськ. р-н Херсонськ. обл. (ОКІМ); 3) п. Пд. Бугу, нижче Чичиклії (Машт., ДБ, 4); Шмидт, 166); Миколаївська обл.

Солонія, -і ж.: 1) потік, с. Бабинопілля Косівськ. р-ну Івано-Франківськ. обл.; 1788, Sołonia (Hrabec, 75); рр.: 2) л. Оребу п. Дністра; нп Кобло-Старе Старосамбірськ. р-ну, Бережниця, Чуква та ін. Самбірськ. р-ну Львівськ. обл.; Słonia (SG, X, 822); Слоніца (Машт., ДБ, 3); 3) л. Сули п. Дніпра; нп Солонія, Войниха Лубенськ. р-ну Полтавськ. обл.; Солонія (1578, ОСМ, II, 2; Кордт, № 35; 1859, СНМ, Пл, 135; 1863, АСПГ, 92); Солонія (1972, МЕ); Войниха, Мача, Солонія, Sołonia, Сотницькой (Машт., Дн., 61); 4) л. рук. Дніпра, нижче р. Сули; Полтавська обл.; Солонія (Машт., Дн., 62); 5) п. Тисьмениці п. Бистриці-Тисьменицької п. Дністра; м. Трускавець Львівськ. обл.; нп Болахівці, Раневичі Дрогобицьк. р-ну тієї ж обл.; Słonia (SG, X, 822; XII, 521, 722); Слоніца (Машт., ДБ, 5); 1564, «w Truskawcz... na gzezce Soloniczu» («w Raniewiczach... na gzezce Soloniczi» (Жерела, I, 215, 217); 1900, Солонія (Жерела, III, 528); 6) п. Дніпра, біля м. Черкаса; Солонія (1880, АКГ).

Солонівка, -и ж.; р., п. Тетиви п. Сноу п. Десни л. Дніпра; с. Андріївка Городнянськ. р-ну Чернігівськ. обл.; Солонівка (1742, СВМ, 101; 1765—1769, ОРОМ, ЧП, 77; 1785, ОРЧН, 9; 1859, СНМ, Чрг, 49).

Солонка, -и ж.; потік, пр. Ріпчанки п. Тисьмениці п. Бистриці-Тисьменицької п. Дністра; с. Солонське Дрогобицьк. р-ну Львівськ. обл. (ОКІМ).

Солонувата, -ої, ж.; бб.: 1) л. Бешки п. Інгульця п. Дніпра; Кіровоградська обл.; Солонувата (1876, ПХЕВ, XXII, 403); 2) л. Вокової п. Інгульця п. Дніпра (1888, МХГ, III, 27); Солонувата (1876, ПХЕВ, XXII, 404); Солонуватая (1888, МХГ, III, 27); 3) л. Верхньої Терси л. Вовчої л. Самари л. Дніпра; Солонуватая (1898, ГИАУ, 130); Запорізька обл.

Солонуватий, -ого, ч.; р., пр. Горохуватої п. Інгулу л. Пд. Бугу; Sołonowaty (SG, XI, 64; III, 291); Миколаївська обл.

Солонці, -ів, мн.: 1) прот., х. Пахотин кол. Роменськ. пов. (суч. Сумська обл.); Солонцы (1859, СНМ, Пл, 210); бб.: 2) л. Біка п. Сухого Торця л. Казенного Торця п. Сіверськ. Дінця п. Дону (Експ.); Солонцы (ГКІУ; Машт., Дон, 55); Солоньць, Солоньє (Експ.); 3) л. Вільнянки п. Самари л. Дніпра; Солонцы (ВГИНУ, 65); Дніпропетровська обл.; 4) п. Вовчої л. Самари л. Дніпра (ТПР, 69); Солонцы (1898, ГИАУ, 56); Солоня (ТПР, 69); Солоненька (там же); 5) п. Мокрої Чаплинки л. Самари л. Дніпра; Солонцы (ОЗГУ, 22); Василь-



ківськ. р-н Дніпропетровськ. обл.; 6) яр, п. Нової Чаплиної л. Мокрої Чаплинки л. Самарі л. Дніпра; *Солонцы* (1898, ГИАУ, 147); 7) б., с. Синиця Богуславськ. р-ну Київськ. обл.; *Солонці* (1974, Анк.); 8) р-ще, с. Расавка Кагарлицьк. р-ну Київськ. обл.; *Солонці* (1974, Анк.).

**Солонцовата**, -ої, ж.; 6б.: 1) л. Верхньої Терси (у верхів'ї) л. Вовчої л. Самарі л. Дніпра; *Солонцоватая* (1862, ВТКГГ); Запорізька обл.; пор. х. *Солонцоватая* (там же); 2) п. Калинової л. Грузької л. Кальміусу, вп. в Азовське море; *Солонцеватая* (ВТКЕГ); 3) п. Міусика л. Міусу, вп. в Азовське море; *Солонцеватая* (1894, ГКСУ); *Солонцоватая*; як п. Росохуватої л. Міусика; у гирлі (ВТКЕГ).

**Солонцюватий**, -ого, ч.; яр, п. Филевої Плотви л. Борової л. Сіверськ. Діния п. Дону; *Солонцеватый Яр* (АС; у верхів'ї Плотви).

**Солончаківа**, -ої, ж.; б., л. Свинячої л. Великої Кам'янки п. Сіверськ. Діния п. Дону; як п. Рубіжної л. Великої Кам'янки (ВТКЕГ; Машт., Дон, 66).

**Солончик**, -а, ч.; потік, с. Лісарня Мукачівськ. р-ну Закарпатськ. обл. (1973, МЕ).

**Солотвина**, -ої, ж.; потоки: 1) л. Білого Черемошу п. Черемошу п. Пруту л. Дунаю; *Солотвина* — присілок с. Голошина Верховинськ. р-ну Івано-Франківськ. обл.; *Солотвина* (МКур.); 2) л. Прохідного п. Боржави п. Тиси л. Дунаю; с. Керецьки Свалявськ. р-ну Закарпатськ. обл. (1973, МЕ); 3) л. Романівця (у верхів'ї Мертвиці), виток Серньої п. Чорної Води (Чаронди) п. Тиси л. Дунаю; нп Доробратове і Дунковиця Іршавськ. р-ну Закарпатськ. обл. (1972, МЕ); 30-і рр. ХХ ст., *Slatina, Солотвина* (Wiesner, 54, 63); пор. ур. *Солотвина* (Петров, 40); 4) п. Латориці л. Бодрого п. Тиси л. Дунаю; с. Великі Геївці Ужгородськ. р-ну Закарпатськ. обл.; 30-і рр. ХХ ст., *Slatina, Солотвина* (Wiesner, 42, 63); пор. 60-і рр. ХІХ ст., *Satina* замість *Slatina* (?) (Петров, 58); 5) п. Митєвої п. Довгої л. Боржави п. Тиси л. Дунаю; смт Довге Іршавськ. р-ну Закарпатськ. обл. (1973, МЕ); 6) п. Розточок п. Лужанки пр. Сівки п. Дністра; нп Кальна і Розточки Долинськ. р-ну Івано-Франківськ. обл.; *Sołotwina* (SG, IX, 798; XI, 65); 7) п. Свічі (у верхів'ї) п. Дністра; с. Лолин Долинськ. р-ну Івано-Франківськ. обл.; *Sołotwina, Czogny* Horb (SG, XI, 65, 642); *Золотвина, Zołotwina* — помилк. (Машт., ДБ, 12); 8) п. Сигли п. Опору п. Стрия п. Дністра; с. Либихора Сколівськ. р-ну Львівськ. обл.; *Sołotwina* (SG, V, 204; XI, 65); 9) пр. Жижавки п. Бухти п. В'яру п. Сяну п. Вісли; як пр. Бухти; *Sołotwina, Słotwina* (SG, XI, 65; ХІІІ, 269); с. Мочеради, гирло в с. Гусаків Мостиськ. р-ну Львівськ. обл. (SG, X, 832); 10) с. Великий Рожан Косівськ. р-ну Івано-Франківськ. обл.; 1802, «rod Sołotwina»; 1796, 1808 (1806), «od Sołotwiny»; *Sołotwina* (Hrabec, 102); рр.: 11) п. Голоріпки п. Полтви л. Зх. Бугу п. Віс-

ли; *Sołotwina* (HW, 147); Бортиків Золочівськ. р-ну Львівськ. обл. (SG, II, 675; XI, 65); пор. 1413, «к устью *Солотвинъ*» (Роз., УГ, 83); 12) п. Зх. Бугу п. Вісли; *Sołotwina, Słotwina, Sołotwinka* (HW, 148); нп Ожидів і Буськ Буськ. р-ну Львівськ. обл.; *Солотва, Солотвина* (ІМСУ, Льв, 171, 205); *Sołotwa* (SG, VII, 797); 13) с. Мислівка Долинськ. р-ну Івано-Франківськ. обл. (АТПУ—1947, 792); *Sołotwina, Sołotwupa* (OKIM).

**Солотвинцеві**, -нця, ч.; потік, с. Семичів Долинськ. р-ну Івано-Франківськ. обл. (OKIM).

**Солотвинська Звбрина**, -ої -и, ж.; п'ятч., п. Сушанської Ріки п. Бронецької Ріки л. Боржави п. Тиси л. Дунаю; с. Суха Іршавськ. р-ну Закарпатськ. обл. (1973, МЕ).

**Солотвинський**, -ого, ч.; потоки: 1) л. Дусинки л. Свалявки л. Латориці л. Бодрого п. Тиси л. Дунаю; с. Дусина Свалявськ. р-ну Закарпатськ. обл.; 30-і рр. ХХ ст., *Slatinský, Солотвинський* (Wiesner, 56, 63); 2) л. Стужиці п. Ужа л. Лабриця п. Бодрого п. Тиси л. Дунаю; с. Стужиця Великоберезнянськ. р-ну Закарпатськ. обл.; *Slatinský, Солотвинський* (Wiesner, 43, 63); 3) с. Домашин Великоберезнянськ. р-ну Закарпатськ. обл. (1972, МЕ); 4) с. Жрєневе Воловецьк. р-ну Закарпатськ. обл.; *Солотвин'с'кий* (1973, МЕ); 5) смт Поляна Свалявськ. р-ну Закарпатськ. обл.; ріше *Солений; Солотвинський, Солений* (1972, МЕ); 6) с. Тур'я Поляна Перечинськ. р-ну Закарпатськ. обл.; 20-і рр. ХХ ст., *Солотвинський* (Петров, 63); 7) р., п. Старої п. Латориці л. Бодрого п. Тиси л. Дунаю; поч. вище с. *Верхня Солотвина*, тече через нп *Нижня Солотвина* і Руські Комарівці Ужгородськ. р-ну Закарпатськ. обл.; 20-і рр. ХХ ст., *М. Солотвинський* (Петров, 64); 30-і рр. ХХ ст., *Slatinský, Солотвинський* (Wiesner, 57, 63); *Солотвинський* (КРУ, 21).

**Солотська**, -ої, ж.; б., п. Грузької л. Буркунки (Грузенської, Великої Грузенської) л. Берди, вп. в Азовське море; *Солотская* (1898, ГИАУ, 164).

**Солотянський**, -ого, ч.; потік, п. Помийниці п. Тиси л. Дунаю; с. Новобарове Тячівськ. р-ну Закарпатськ. обл.; *Солот'ан'с'кий* (1971, МЕ); 20-і рр. ХХ ст., *Солотянський* (Петров, 28); пор. дол. *Солотянська* (там же).

**Солотха**, -и, ж.; р., пр. Груні п. Псла л. Дніпра; Полтавська обл.; *Солотха* (1785, ОРЧН, 28).

**Солошин**, -ого, ч.; яр, пр. Білої п. Айдару л. Сіверськ. Діния п. Дону (ДСГМ); Ворошиловградська обл.

**Солючка**, -и, ж.; потік, л. Ліни л. Дністра; нп Тершів і Велика Ліни Старосамбірськ. р-ну Львівськ. обл.; *Soluczka* (SG, V, 143; XI, 54); *Солучка, Sołuczka* (Машт., ДБ, 3).

**Соляний**, -і, ж.; потоки: 1) л. Байлови п. Помийниці п. Тиси л. Дунаю; с. Данилове Хустськ. р-ну Закарпатськ. обл.; *Сол'ан'иц'а* (1972, МЕ); 1389, *Sospatak* (?) (Bélay, 213); 20-і рр. ХХ ст., *Соляниця*

(Петров, 6); 30-і рр. ХХ ст., Солянка, Солянка (Wiesner, 49, 63); 2) п. витік Помийниці п. Тиси л. Дунаю; с. Олександрівка Хустськ. р-ну Закарпатськ. обл. (1972, МЕ).

Солянка, \*и, ж.; потік, пр. Колодниця п. Дністра; с. Колодниця Стрийськ. р-ну Львівськ. обл.; Solanka (SG, XI, 41); Kłodnica (SG, IV, 183).

Сомівська, -ої, ж.; б., п. Луганчика п. Сіверськ. Дінця п. Дону; Соміловская (1894, ГКСУ; Машт., Дон, 63); пор. мог. Сомилова (1863, ВТКХГ).

Соміха, -и, ж.; р., л. рук. Дніпра (НРЗХ, 60); Херсонська обл.

Сомівка, -и, ж.; р., л. Дніпра (НРЗХ, 60); Сомовка (ПРД); Дніпропетровська обл.

Сомівський, Сомівського, ч.; яр, п. Татарського л. Мокрого Ізюмця л. Сіверськ. Дінця п. Дону; Сомовский (1863, ВТКХГ; Машт., Дон, 51); пор. х. Сомовка (Татарчевский) (ВТКХГ).

Сомкова Долина, -ої -и, ж.; р., с. Сомкова Долина Переяслав-Хмельницьк. р-ну Київськ. обл.; Сомкова Долина (1859, СНМ, Пл, 162).

Сомова, -ої, ж.; рр.: 1) л. Дніпра; між рр. Вулянта та Британ, поблизу с. Любимівка Каховськ. р-ну Херсонськ. обл.; Сомова балка, Суммова (?) (Машт., Дн., 91); 2) пр. Кінської (вище р. Олешки) л. Дніпра; Сомова, Сумминова (ВЗК, 187, 170; НРЗХ, 60); Херсонська обл.

Сомова Долина, -ої -и, ж.; б., п. Мозу п. Сіверськ. Дінця п. Дону (1863, ВТКХГ); Сомова (Машт., Дон, 47).

Сомша, -і, ж.; р., л. Смячі п. Снову п. Десни л. Дніпра; с. Дроздовиця Городнянськ. р-ну Чернігівськ. обл.; Сомша (1967, МЕ).

Сонієва, -ої, ж.; б., п. Вовчої л. Самари л. Дніпра; Санцева (ГИЮР, 63—64); нижче б. Мемрикової; с. Галичинівка Мар'їнськ. р-ну Донецьк. обл.

Сонячногірська, -ої, ж.; б., Алуштинська міськрада Кримськ. обл. (МТЕ); пор. там же оз. Сонячногірське.

Сопівка, -и, ж.; потік, л. Лючки л. Пістинки п. Пруту л. Дунаю; нп Новомарківка, Печеніжин, Сопів, Нижній Вербів Коломийськ. р-ну Івано-Франківськ. обл.; Соп'їука (ОКІМ); Sopówka, Sopiuka; Sopiuka — помилк.; Łuczka (SG, XI, 80).

Сопільників, -ового, ч.; яр, пр. Деркулу л. Сіверськ. Дінця п. Дону (ДСГМ); Ворошиловградська обл.

Сопіт, -оту, ч.; потік, п. Стрия п. Дністра; с. Сопіт Сколівськ. р-ну Львівськ. обл.; Sopot, Majdański potok (SG, XI, 428, 77); Сопоть (Машт., ДБ, 9); Соп'їу'кий (ОКІМ).

Сопків, -ова, ч.; потік, п. Лустуна п. Серету л. Дунаю; с. Долішній Шепіт Вишницьк. р-ну Чернівецьк. обл.; Сопкія; Сопкова (Карп., 189; Карп., Серет, 92).

Сопліва, -ої, ж.; б., л. Великої Кам'янки п. Сіверськ. Дінця п. Дону (Експ.); Сопливая (Машт., Дон, 66).

Сопляків, -ового, ч.; яр, пр. Айдару л. Сіверськ. Дінця п. Дону (ДСГМ); Ворошиловградська обл.

Сопонієцький, -ого, ч.; потік, п. Брустурянки л. Тересви п. Тиси л. Дунаю; с. Лопухів Тячівськ. р-ну Закарпатськ. обл. Сопон'їу'кий (1972, МЕ); пор. ур. Сопонієцькі (Петров, 3).

Сопотік, -а, ч.; р., витікає з Десни, з'єднується з Березою, вп. в Десну л. Дніпра; с. Ховми Борзнянськ. р-ну Чернігівськ. обл.; Сопотикъ (1786, Шаф., 352).

Сопотін, -у, ч.; р., с. Воловиця Борзнянськ. р-ну Чернігівськ. обл.; Сопотин (1966, МЕ).

Сопух, -у, ч.; потік, пр. Секулю п. Рожанки п. Опору п. Стрия п. Дністра; нп Верхня Рожанка і Нижня Рожанка Сколівськ. р-ну Львівськ. обл.; Sopiuch (SG, IX, 854; X, 421; XI, 80).

Сорбка, -и, ж.; рр.: 1) л. Собу л. Пд. Бугу (КРУ, 59; Машт., ДБ, 36; Гульдм., 40; Похил., 322; Тр. Под., ІХ, 288, 317; Тверит., 25, 45, прилож.); Soroka (SG, XI, 82); XVII ст., Сороба (Ляск., 17); поч. біля с. Велика Севастіянівка Христинівськ. р-ну Черкаськ. обл., гирло вище с. Китайгород Іллінецьк. р-ну Вінницьк. обл.; пор. с. Сороба того ж р-ну й обл.; 2) бас. Горині п. Прип'яті п. Дніпра; с. Милятин Острозьк. р-ну Ровенськ. обл. (ОАІМ); Soroka (SG, XI, 82); 3) п. Сморича л. Дністра; Сорбка (КРУ, 47); Туна (ОАІМ); нп Радковиця Городоцьк. р-ну та Кривачинці Волочійськ. р-ну Хмельницьк. обл. (ІМСУ, Хм, 174); 4) пр. Плотви л. Зх. Бугу п. Вісли; Soroka (НВ, 360); витік в околиці м. Львова, гирло в Пустомитівськ. р-ні Львівськ. обл. (SG, V, 502; XI, 83); пор. там же с. Сорочки-Львівські; 5) поч. у с. Китайгород Олександрівськ. р-ну Кіровоградськ. обл., гирло в Черкаськ. обл.; Сороба (Похил., 698); 6) п. Загорівки п. Борзни п. Дочі п. Дівиці л. Лошу л. Десни; с. Шаповалівка Борзнянськ. р-ну Чернігівськ. обл.; Сороба (XVII ст., ОСМ, II, 159; 1785, ОРЧН, 13; Машт., Дн., 207).

Сороків, -ового, ч.; яр, п. Бабки п. Сіверськ. Дінця п. Дону; Сороков (1845, КОЧ; 1863, ВТКХГ; Машт., Дон, 45).

Сорбківський, -ого, ч.; потік, л. Ужа л. Лабірія п. Бодрого п. Тиси л. Дунаю; с. Ужок Великоберезнянськ. р-ну Закарпатськ. обл. (1973, МЕ).

Сорбкова, -ої, ж.; бб.: 1) п. Глодової п. Берди, вп. в Азовське море; Сарокова (1862, ВТКГ); Запорізька обл.; 2) п. Сухого Торця л. Казенного Торця п. Сіверськ. Дінця п. Дону (ГОИУ, 143; Експ.); Сарокова (1776, ОКП, 120; Машт., Дон, 75; ГОДБ, 129); пор. мог. Сарокова (у верхів'ї; 1863, ВТКХГ); 3) потік, п. Великого Лисичького л. Кушниць л. Боржави п. Тиси л. Дунаю; с. Лисичеве Іршавськ. р-ну Закарпатськ. обл.; Сор'окова (1973, МЕ); 4) р., п. Самари л. Дніпра; Сарокова (1743, ГК; СКЗР, LVII; Машт., Дн., 81); Верх. Сароковыє (КЕНЛ).

**Сороцька**, -ої, ж.; **потік**, п. Гнізні л. Серету л. Дністра (КРУ, 44); с. *Сороцьке* Теробовлянськ. р-ну, гирло в с. Скомо-рохи Тернопільськ. р-ну й обл.; *Soroczka*, *Soroka*; *Snoczka* — помилк. (SG, III, 629; XI, 82); *Sorocka*, *Soroczka* (Машт., ДБ, 22).

**Сороча**, -ої, ж.; **бб.**: 1) л. Герасимової л. Міусу, вп. в Азовське море; *Сорочья* (1853, ВТКЗВД); 2) л. Гримучої п. Євсугу л. Сіверськ. Дінця п. Дону; *Сорочья* (Машт., Дон, 61); 3) л. Міусу, вп. в Азовське море; *Сорочья* (1853, ВТКЗВД); 4) п. Булавинки л. Кринки п. Міусу, вп. в Азовське море (Експ.); *Сорочья* (ВТКЕГ); 5) п. Сухої л. Бахмуту п. Сіверськ. Дінця п. Дону (Експ.); *Сорочья* (ГИПБУ—1894, 235, 270; Машт., Дон, 56); *Сороче*; як рук. б. Коровчене п. Сухої л. Бахмуту (Експ.); *Сорочій Лис* (Експ.); пор. ур. *Сорочий*, пас. *Сороче* (Експ.).

**Сорочачий**, -ого, ч.; **потік**, бас. Дністра; с. Стрілки Старосамбірськ. р-ну Львівськ. обл. (ОКІМ).

**Сорочій**, -ого, ч.; **яр**, п. Нетріусу л. Сіверськ. Дінця п. Дону; у верхів'ї, нижче б. Рідкодуб (1863, ВТКХГ).

**Сорочин**, -ого, ч.: 1) **байр**, л. Бабки (нижче б. Конопляна) п. Сіверськ. Дінця п. Дону; *Сорокинъ* (1845, КОЧ); 2) **яр**, п. Лугані п. Сіверськ. Дінця п. Дону (ВТКЕГ; Машт., Дон, 62); Ворошиловградська обл.

**Сорочин Колодязь**, -ого -я, ч.; **яр**, л. Черемшого п. Уди п. Сіверськ. Дінця п. Дону; *Сорокинъ Колодязь* (1845, КОЧ); Харківська обл.

**Сорочина**, -ої, ж.; **бб.**: 1) л. Береки п. Сіверськ. Дінця п. Дону (1863, ВТКХГ; Машт., Дон, 50); 2) п. Великої Кам'янки п. Сіверськ. Дінця п. Дону (1867, ТДВСК, I, 52; поряд із б. Самошчиною; пр. Липової Долини пр. Володажчи п. Можу п. Сіверськ. Дінця п. Дону (1863, ВТКХГ; Машт., Дон, 48); 3) п. Чингулу п. Молочної, вп. в оз. Молочане, пн. узб. Азовськ. моря (1862, ВТКТГ); Запорізька обл.

**Сорочинка**, -и, ж.; **р.**, л. Секретарки п. Пд. Бугу; *Saraczinka* (Машт., ДБ, 37); *Сарочинка* (Менде; Тверит., 27); *Soroczunka* (SG, XI, 82); XVII ст.; *Saraczunka*, як пр. Саврана (?) (Ляск., 17); с. *Сорочинка* Кривоозерськ. р-ну Миколаївськ. обл.

**Сосибулák**, -á, ч.; **б.**, л. Сухих Ялів л. Мокрих Ялів л. Вовчої л. Самари л. Дніпра (АС); між бб. Каратиш I-й і М. Кобильна; Донецька обл.

**Сосикулák**, -á, ч.; **б.**, Обитічної, вп. в Азовське море (1865, СНМ, Тв, 35); *Сасика* (РПГО, XIV, 621); *Малой Сасыкъ Кулакъ* (1787, АТО; 1799, АНГ; ПМУ).

**Сбсникава**, -ої, ж.; **р.**, Сумська обл.; *Сосникова* (1859, СНМ, Пл, 203).

**Соснівка**, -и, ж.; **рр.**: 1) л. Поличні п. Случі п. Горині п. Прип'яті п. Дніпра; *Сосновка* (Машт., Дн., 169); Сарненськ. р-н Ровенськ. обл.; 2) л. Торговиці л. Конотопу л. Сейму л. Десни л. Дніпра; Сумська обл.; *Сосновка* (Кордт, № 35); 3) пр. Супою л. Дніпра; пор. с. *Соснова* Переяс-

лав-Хмельницьк. р-ну Київськ. обл.; *Сосновка* (XV ст., Стороженко, 199); 4) межиріччя рр. Вербич і Смяч; Городнянськ. р-н Чернігівськ. обл.; нп Солонівка, Хотівська Городнянськ. р-ну Чернігівськ. обл.; *Сосновка* (1729—1730, ГСМЧП, 84).

**Соснова**, -ої, ж.; **б.**, п. Бахтину п. Осколу л. Сіверськ. Дінця п. Дону; *Сосновая* (1863, ВТКХГ; Машт., Дон, 53).

**Сосновий**, -ого, ч.; **яри**: 1) л. Зеленої п. Самари л. Дніпра (1863, ВТКХГ); 2) л. Лукнувахи п. Сухого Торця л. Казенного Торця п. Сіверськ. Дінця п. Дону (Машт., Дон, 55; Експ.); 3) л. Сіверськ. Дінця (між рр. Чугівка й Уди) п. Дону (1845, КОЧ); Харківська обл.

**Соснувата**, -ої, ж.; **б.**, л. Крутенької п. Сіверськ. Дінця п. Дону (Машт., Дон, 59).

**Сосова**, -ої, ж.; **р.**, п. Шполки л. Гнилого Тікичу л. Тікичу п. Синюхи л. Пд. Бугу (1970, МЕ; Похил., 382, 407); *Sosowa* (SG, XI, 96); нп Багачівка, Павлівка, Михайлівка (кол. *Сосова*; Похил., 382) Звенигородськ. р-ну Черкаськ. обл.

**Сосонка**, -и, ж.; **р.**, с. Пиків Калинівськ. р-ну Вінницьк. обл. (ТК ЦНБ); *Сосенка* (?), як л. Постолової л. Пд. Бугу (Тверит., 24); пор. с. *Сосонка* Вінницьк. р-ну й обл.

**Сотників**, -ого, ч.; **яр**, л. Ржавчика л. Мерфеи п. Можу п. Сіверськ. Дінця п. Дону; *Сотниковъ* (1863, ВТКХГ; Машт., Дон, 48).

**Сотницька**, -ої, ж.; **р.**, п. Великої Верблужки п. Інгульця п. Дніпра; Кіровоградська обл.; *Сотницькая* (Шуберт; Машт., Дн., 92); *Сотникова* (1876, ПХЕВ, XXII, 404); пор. с. *Сотницьке* Новгородківськ. р-ну Кіровоградськ. обл.

**Сотницький**, -ого, ч.; **р.**, пр. Матяшівки пр. Сули л. Дніпра; Полтавська обл.; *Сотницькій* (1852, Ар., III, 36).

**Сотова**, -ої, ж.; **б.**, л. Нагольної л. Міусу, вп. в Азовське море (КРУ, 137); *Скотова* (1853, ВТКЗВД; МЖМНК, 73); *Скотоватая* (ГОДБ).

**Софiпольська Хвóса**, -ої -и, ж.; **стр.**, пр. Молочної п. Росі п. Дніпра; нп *Софiполь* і Галайки Тетіївськ. р-ну Київськ. обл.; *Софiпольська Хвóса* (ОКІМ).

**Софiя**, -ї, ж.; **р.**, п. Кам'янки л. Росі п. Дніпра; кол. нп *Софiївка*, Почуйки Попільнянськ. р-ну Житомирськ. обл.; *Софiя* (ОКІМ).

**Софун-Узень**, -ю, ч.; **р.**, л. Улу-Узеню бас. Чорн. моря (в Криму); Алуштинська міськрада (РПГО, XIV, 778; ОАІМ); *Софун-Узень* (там же).

**Сохá**, -и, ж.; **р.**, л. рук. Дніпра; Бориспільськ. р-н Київськ. обл. (Машт., Дн., 52).

**Сочáть**, -і, ж.; **потоки**: 1) п. Войкового п. Хустця п. Тиси л. Дунаю; с. Нижче Селище Хустськ. р-ну Закарпатськ. обл.; *Соч'ат'* (1971, МЕ); пор. ур. *Сочать* (Петров, 24); 2) п. Ріки п. Тиси л. Дунаю; с. Березове Хустськ. р-ну Закарпатськ. обл. (1971, МЕ); пор. ур. *Сочать* (Петров, 2).

**Сочёва**, -и, ж.; б., п. Свинарки п. Бешки п. Інгульця п. Дніпра; Кіровоградська обл.; *Сочева* (1888, МХГ, III, 8).

**Сочёт**, -а, ч.; потік, л. Середньої Ріки л. Шопурки п. Тиси л. Дунаю; смт Кобилицька Поляна Рахівськ. р-ну Закарпатськ. обл.; *Сочёт* (ОАІМ); 60-і рр. XIX ст., *Sočet* (Петров, 20); 20-і рр. XX ст., *Сочет* (там же); пор. ур. *Сочёт* в с. Косівська Поляна того ж р-ну й обл. (1972, МЕ).

**Сочётський**, -ого, ч.; потік, п. Кісви п. Тиси л. Дунаю; с. Косівська Поляна Рахівськ. р-ну Закарпатськ. обл. (1972, МЕ).

**Сочівка**, -и, ж.; р., л. Ключівки п. Сопівки л. Лючки л. Пістинки п. Пруту л. Дунаю; між нп Малий Ключів і Великий Ключів Коломийськ. р-ну Івано-Франківськ. обл.; *Soczówka* (SG, IV, 167; XI, 7).

**Сошенька**, -и, ж.; р., бас. Горині п. Прип'яті п. Дніпра; с. *Сошне* Ізяславськ. р-ну, гирло в м. Ізяслав Хмельницьк. обл. (Кар., 38); 1893, «при рч. *Сошенькѣ*» (Теодор., III, 478).

**Сощка**, -и, ж.; б., п. Кучургана л. Турнучка пр. Дністра; між бб. Малороша й Фрасена (КРУ, 52); Одеська обл.

**Сошниківка**, -и, ж.; р., п. Трубежа л. Дніпра; Переяслав-Хмельницьк. р-н Київськ. обл.; *Сошниковка* (Машт., Дн., 53).

**Спасибогова**, -ої, ж.; б., п. Грузької п. Можу п. Сіверськ. Дінця п. Дону (1863, ВТКХГ); *Спасисогова* (Машт., Дон, 47).

**Спасьівка**, -и, ж.; р., л. Карбового п. Зх. Бугу п. Вісли; *Szeroka, Wysoka, Spasówka* (НВ, 150); *Спасьівка*, як п. Зх. Бугу (КРУ, 67); поч. біля с. Торки Радехівськ. р-ну, тече через с. Перев'ятичі (ІМСУ, Льв, 752; SG, XII, 216), гирло поблизу с. Світазів Сокальськ. р-ну Львівськ. обл. (SG, XI, 106—107); пор. с. *Спасьів* того ж р-ну й обл. (ІМСУ, Льв, 752).

**Спаська**, -ої, ж.; потік, пр. Коровії л. Дерелюю (Дереглюю) п. Пруту л. Дунаю; нп *Спаська*, Михальча, Дубове Сторожинецьк. р-ну Чернівецьк. обл.; *Spaska, Sescina* (SG, XI, 106); як п. Цецини л. Коровії; 1908, *Spasca*; *Спаська* (Карп., 189).

**Спаськодубова**, -ої, ж.; б., п. Токмака л. Молочної, вп. в оз. Молочне на пн. бер. Азовськ. моря (Експ.); смт Чернігівка Запорізьк. обл.

**Спёрша**, -і, ж.; р., п. Мени п. Десни л. Дніпра; нп Дягова, Осьмаки Менськ. р-ну, Купчичі Сосницьк. р-ну Чернігівськ. обл.; *Сперша* (1729—1730, ГСМЧП, 104; 1765—1769, ОРОМ, ЧП, 102; 1859, СНМ, Чрг, 153); *Спержъ* (XIX ст., МОЗУ, ХІІІ, 76); *Сперш* (1966, МЕ); *Сперша* (1742, СВМ, 101).

**Спїна**, -и, ж.; потік, л. Тисьмениці п. Бистриці-Тисьменицької л. Дністра; с. Мразниця кол. Дрогобицьк. пов. (Львівськ. обл.); *Spina* (SG, XI, 112).

**Спіндзю-Тарамá**, -ї, ж.; б., п. Кальчика п. Кальміусу, вп. в Азовське море (Експ.); Донецька обл.

**Спіню́ха**, -и, ж.; р., пр. Зх. Бугу п. Вісли; *Spinocha, Spinoha* (НВ, 146); с. Сасів Золочівськ. р-ну Львівськ. обл. (SG, VIII, 343; X, 333).

**Спїсаній**, -ого, ч.; потік, п. Яблінки л. Стрия п. Дністра; с. Нижня Яблунька Турківськ. р-ну Львівськ. обл.; *Spisany* (SG, I, 81; III, 345; XI, 112); *Списанный*, *Spisanny* (Машт., ДБ, 8).

**Спїльний**, -ого, ч.; потік, с. Люча Косівськ. р-ну Івано-Франківськ. обл.; 1788, *Spolny; Spólny* (Нгабес, 98).

**Спінка**, -и, ж.; потік, п. Щирця л. Дністра; нп Кагуїв і Гонятччі Миколаївськ. р-ну Львівськ. обл.; *Spinka, Sponka* (SG, XI, 112, 146).

**Спїрна**, -ої, ж.; бб.: 1) л. Береки п. Сіверськ. Дінця п. Дону; *Спорная* (1863, ВТКХГ; Машт., Дон, 50); Харківська обл.; 2) л. Білого Яру п. Кринки п. Міусу, вп. в Азовське море; *Спорная* (1853, ВТКЗВД); 3) л. Осокорівки л. Плоскої Осокорівки л. Дніпра; *Спорная* (ВТКЕГ; ГИЮР, 141); Дніпропетровська обл.; 4) п. Шайтанки п. Мокрих Ялів л. Вовчої л. Самари л. Дніпра (Експ.); с. Жовтневе Володарськ. р-ну Донецьк. обл.; 5) яр, п. Мокрої Беречки п. Сіверськ. Дінця п. Дону; *Спорный* (1863, ВТКХГ; Машт., Дон, 50; ГОИУ, 79).

**Сплáви**, -ів, мн.; р., біля смт Попільня Житомирськ. обл.; *Сплáви* (1961, МЕ).

**Сповз**, -у, ч.; яр, п. Дністра; с. Онут Заставнівськ. р-ну Чернівецьк. обл.; 1912—1914, *Сповз* (Карп., 189).

**Спóдор**, -у, ч.; потік, смт Верховина Івано-Франківськ. обл.; *Spodor, Spodor Szarny* (Нгабес, 121).

**Спрїлївка**, -и, ж.; р., нп Красне Перше і Красне Друге Обухівськ. р-ну Київськ. обл.; *Спрїлївка* (Де-ла-Фліз, 566).

**Спрїня**, -і, ж.; потік, л. Черхави л. Бистриці-Тисьменицької л. Дністра (КРУ, 33); нп *Спрїня*, Монастирцє і Черхава Самбірськ. р-ну Львівськ. обл.; *Srgunia* (SG, XI, 142); *Стрїня* — помилк. (Машт., ДБ, 5).

**Срєчинка**, -и, ж.; р., п. Снову п. Десни л. Дніпра; Щорськ. р-н Чернігівськ. обл.; *Срєчинка* (Машт., Дн., 210).

**Срїблянка**, -и, ж.; р., л. Інгульця п. Дніпра; *Срїблянка* (ОАІМ).

**Срїбна**, -ої, ж.; рр.: 1) л. Гірського Тікичу п. Тікичу п. Синюхи л. Пд. Бугу (КРУ, 64); *Серебряная Балка, Срєбна* (Машт., ДБ, 38); *Srebrna Watka* (SG, XII, 695); е. Розкошівка Лисянськ. р-ну Черкаськ. обл.; 2) пр. Верблюжки п. Інгульця п. Дніпра; Кіровоградська обл.; *Сереная* (Машт., Дн., 92); *Серебряная* (1876, ПХЕВ, ХХІІ, 404; Машт., Дн., 92); 3) б., пр. Мокрої Березівки п. Інгульця п. Дніпра; Олександрійськ. р-н Кіровоградськ. обл.; *Серебряная* (1876, ПХЕВ, ХХІІ, 402).

**Срїбне**, -ого, с.; ур., л. яру Зміївського п. Шкандилівки л. Можу п. Сіверськ. Дінця п. Дону; *Серебряное* (1863, ВТКХГ); Харківська обл.

**Срібник**, -а, ч.; потік, л. Білого Черемошу п. Черемошу п. Пругу л. Дунаю; с. Гринява Верховинськ. р-ну Івано-Франківськ. обл.; Srebnny (SG, I, 792; XI, 154); Srybnik, Sr'imnyk (Hrabec, 68); як **Срібник** Гринявська с/Р (с-ще Гостовець) того ж р-ну й обл. (МКур.).

**Срібнянка**, -и, ж.; р., п. Лисогору л. Удаю п. Сули л. Дніпра; **Сребрянкa** (XVII ст., ОСМ, III, 76); **Серебрянка**, **Сребрянкa** (1786, Шаф., 526); **Срибрянкa** (XIX ст., Марк., 373); пор. смт **Срібне Сріблянськ.** р-ну Чернігівськ. обл.; **Сріблянка** (ОАІМ).

**Став**, -у, ч.: 1) б., с. Стара Ропа Старо-самбірськ. р-ну Львівськ. обл.; **Стаў** (ОКІМ); потоки: 2) пр. Верещиці л. Дністра; с. Нове Село Городоцьк. р-ну Львівськ. обл.; **Стаў** (ОКІМ); 3) с. Розтоки Косівськ. р-ну Івано-Франківськ. обл.; Staw, Staў (Hrabec, 65); 4) с. Широкий Луг Тячівськ. р-ну Закарпатськ. обл. (20-і рр. ХХ ст., Петров, 16); рр.: 5) л. Вижівки п. Прип'яті п. Дніпра (КРУ, 70; Дрозд, МРУ, 7); Любомльськ. р-н Волинськ. обл.; 6) л. Кви п. Стиру п. Прип'яті п. Дніпра (Машт., Дн., 141); с. Торговиця Млинівськ. р-ну Ровенськ. обл. (1965, МЕ); 7) л. Случі п. Горині п. Прип'яті п. Дніпра (Машт., Дн., 169); с. Немовичі Сарненськ. р-ну Ровенськ. обл. (ОАІМ); 1887, **Ставъ** (Забелин, 18); 8) л. Стиру п. Прип'яті п. Дніпра (Машт., Дн., 141); нп Торчин і Заболотці Луцьк. р-ну Волинськ. обл.; Staw, Stawga (SG, XI, 292; XII, 405; XIV, 195); 9) п. Горині п. Прип'яті п. Дніпра; **Кудрянка** (Машт., Дн., 162); **Замчиське** (КРУ, 77); Костопільськ. р-н Ровенськ. обл.; 10) п. Стиру п. Прип'яті п. Дніпра (Машт., Дн., 142); с. Стобихва Камінь-Каширськ. р-ну Волинськ. обл.; 1903, **Ставъ**, «рч. Става... начало изъ Черемошнскихъ и Карасненскихъ болотъ» (Теодор., V, 297); 11) пр. Трубежа л. Дніпра; с. Красне Бобровицьк. р-ну Чернігівськ. обл.; **Ставъ** (1300, ИКЧ, 25); 12) бас. Смілки л. Случі п. Горині п. Прип'яті п. Дніпра; Баранівськ. р-н Житомирськ. обл.; 1888, «с. Дубровка при рч. **Ставъ**, волости Смолдыревской» (Теодор., I, 216); 13) нп Зарудинці і Топори Ружинськ. р-ну Житомирськ. обл.; **Став** (ОКІМ).

**Ставѣцька**, -ої, ж.; руч., л. Коденки л. Гуйби п. Тетерева п. Дніпра; Житомирськa обл.; Stawicka (1593, АОЗР, VI, I, 232); **Ставецкa** (Машт., Дн., 44); пор. с. **Ставецьке** Житомирськ. р-ну й обл.; **Ставѣцькa** (ОАІМ).

**Стави**, -ів, мн.: 1) потік, л. Тайни п. Гнилої п. Збруча л. Дністра (КРУ, 46); Тернопільська обл.; 2) р., л. Клецьки л. Случі п. Горині п. Прип'яті п. Дніпра; **Ставы** (Машт., Дн., 169; КРУ, 81); **Ставы**, **Клецька**, **Гутянка**, **Межиричка** (Дрозд, МРУ, 291); поч. біля с. Самостріли Корецьк. р-ну, гірло в околиці смт Соснове Березнівськ. р-ну Ровенськ. обл.; пор. ур. **Става** в с. Мала Совпа Корецьк. р-ну тієї ж обл. (1965, МЕ).

**Ставіс**, -а, ч.; стр., гідрографічна система Алуштинськ. міськради (в Криму) (РПГО, XIV, 757); **Ставрискъ-Узень** (там же).

**Ставівська**, -йськ, мн.; рр.: 1) л. Пд. Бугу; Немирівськ. р-н Вінницьк. обл. (ОАІМ); **Ставище** (Машт., ДБ, 34); Stawiszczе (SG, XI, 296); 2) л. Здвижу п. Тетерева п. Дніпра; між с. Брусилів Коростинівськ. р-ну Житомирськ. обл. і с. Рожів Макарівськ. р-ну Київськ. обл.; 1600, **Ставиская**, «черезъ речку... **Ставискую**» (АОЗР, VII, I, 262).

**Ставівсько**, -а, с.; р., л. Коритницького Потоку п. Річиці л. Солокії л. Зх. Бугу п. Вісли; Stawisko (HW, 149); Сокальськ. р-н Львівськ. обл.

**Ставіща**, -йш, мн.: 1) б., с. Врублівка Держинськ. р-ну Житомирськ. обл. (1973, МЕ); 2) р., п. Плаву п. Ствиги п. Прип'яті п. Дніпра (Машт., Дн., 145); поблизу суміжжя Житомирськ. (Олевськ. р-н) та Ровенськ. (Рокитнівськ. р-н) обл.; **Ставіщa** (ОАІМ).

**Ставіще**, -а, ч.: 1) потік, нп Верхній Березів і Нижній Березів Косівськ. р-ну Івано-Франківськ. обл.; 1786, Stawiszczа; 1788, Potok Stawiska (Hrabec, 90); рр.: 2) п. Вільшанки л. Ужа п. Прип'яті п. Дніпра (Машт., Дн., 158); Поліськ. р-н Київськ. обл.; 3) с. Чортовець Городенківськ. р-ну Івано-Франківськ. обл.; **Ставіщиче** (ОКІМ); 4) руч., пр. Рудки л. Удаю п. Сули л. Дніпра; с. Гнідинці Варвинськ. р-ну Чернігівськ. обл.; **Ставіще** (1966, МЕ); 5) б., с. Грушів Миронівськ. р-ну Київськ. обл.; **Ставіще** (1974, Анк.).

**Ставкі**, -ів, мн.; потоки: 1) л. Верещиці л. Дністра; між рр. Рудачка і Стара Ріка; Stawki (SG, XII, 229); **Ставки** (Машт., ДБ, 4); с. **Ставки** Яворівськ. р-ну Львівськ. обл.; 2) л. Студениці л. Дністра; с. Рачинці Дунаєвцьк. р-ну Хмельницьк. обл.; Stawki (SG, XI, 302); 3) п. Збруча л. Дністра; с. Боришківці Борщівськ. р-ну Тернопільськ. обл.; Stawki (SG, XI, 303); 4) п. Нічлави л. Дністра; між рр. Жаби й Рудка; нп Швайківці, Шманьківці Чортківськ. р-ну Тернопільськ. обл.; Stawki (SG, XI, 303); 5) п. Сновиди (Сниводи) п. Збруча л. Дністра; **Ставки**, Stawki (Машт., ДБ, 23); Тернопільська обл.; 6) пр. Ущиці л. Дністра; с. Морозів Дунаєвцьк. р-ну Хмельницьк. обл.; **Ставки** (Тр. Под., 948); 7) с. Космач Косівськ. р-ну Івано-Франківськ. обл. (кол. Коломийськ. пов.); 1793, «Wyżez Stawek ... i nad Stawki; Stawki (Hrabec, 65); 8) смт Івано-Франкове Яворівськ. р-ну Львівськ. обл. (між нп Дубровиця і **Ставки**); Stawki (SG, XI, 303); 9) яр, л. Уди п. Сіверськ. Дінця п. Дону (1863, ВТКХГ; Машт., Дон, 46); Харківська обл.

**Ставківа**, -ої, ж.; б., л. Оріхового л. Солониої п. Вовчої л. Самари л. Дніпра (ВТКЕГ; ГОРП, ГК).

**Ставна**, -бі, ж.; б., п. Карнаухівської п. Британа п. Береки п. Сіверськ. Дінця

л. Дону; *Ставая* (1863, ВТКХГ; показано як *ставки*); *Становая* (Машт., Дон, 50).

**Ставний**, -ого, ч.; потоки: 1) л. Східного (Микуличинського) Пруту п. Пруту л. Дунаю; *Stawny* (SG, IX, 109; XI, 304); с. Микуличин Надвірнянськ. р-ну Івано-Франківськ. обл. (Нґабес, 90); 2) п. Ужа л. Лабриця п. Бодрого п. Тиси л. Дунаю; с. *Ставе* Великоберезнянськ. р-ну Закарпатськ. обл.; 20-і рр. XX ст., *Ставинський* (Петров, 64); 30-і рр. XX ст., *Stavný, Stavný* (Wiesner, 43, 63); пор. поле *Ставинський* (Петров, 64).

**Ставник**, а, ч.; потік, п. Пістинки (Сиглинського потоку) п. Пруту л. Дунаю; як пр. Космача пр. Пістинки; с. Космач Косівськ. р-ну Івано-Франківськ. обл.; *Stawnik, Staunik* (SG, IV, 464; XI, 304); *Stawnik* (Hrabec, 90).

**Ставок**, -вкa, ч.; 1) потік, п. Збруча л. Дністра; між рр. Сновида (Снивода) і Турівка; с. Іванівка Підволочиськ. р-ну Тернопільськ. обл.; *Stawek* (SG, XI, 292); *Ставекъ* (Машт., ДБ, 23); рр.: 2) л. Стоходу п. Прип'яті п. Дніпра (Машт., Дн., 140; КРУ, 71; Дрозд, МРУ, 33); Турійськ. та Ковельськ. р-ни Волинськ. обл.; 1887, *Ставокъ* (Забелин, 19); пор. с. *Ставок* Турійськ. р-ну тієї ж обл. (там же); 3) п. Здвижу п. Тетерева п. Дніпра; Київська обл.; *Ставокъ* (СНМ, Кв, 17; Машт., Дн., 48); 4) п. Унави п. Ірпеня п. Дніпра; с. Півні Фастівськ. р-ну Київська обл.; *Ставок* (1954, МЕ); 5) бас. Случі п. Горині п. Прип'яті п. Дніпра; с. Харалуг Корецьк. р-ну Ровенськ. обл.; 6) бас. Стіру п. Прип'яті п. Дніпра; с. Пашева Млинівськ. р-ну Ровенськ. обл.; 1890, «с. Пашево при р. *Ставкѣ*» (Теодор., II, 1042).

**Ставочка**, -и, ж.; р., смт Великі Корювинці Чуднівськ. р-ну Житомирськ. обл.; *Ставочка* (Теодор., I, 147).

**Ставочна**, -ої, ж.; б., л. Борової л. Сіверськ. Дінця п. Дону; *Ставочная* (АС; між рр. Плотва і Боровик).

**Ставочний**, -ого, ч.; яр, л. Чорного Жеребця л. Сіверськ. Дінця п. Дону (АС; між яром Водний і б. Журавка).

**Ставрівка**, -и, ж.; р., пр. Крошні бас. Тетерева п. Дніпра; Житомирськ. р-н і обл.; *Stawrowka* (1595, АЮЗР, VII, I, 62).

**Ставчанка**, -и, ж.; р., пр. Полтви л. Зх. Бугу п. Вісли; с. Кутків Буськ. р-ну Львівськ. обл. (ІМСУ, Лв, 204).

**Стагни**, -ів, мн.; потік, с. Городище Жидачівськ. р-ну Львівськ. обл. (1966, ОКІМ).

**Стадна**, -ої, ж.; б., л. Осинівки п. Осколу л. Сіверськ. Дінця п. Дону; *Стадная* (1863, ВТКХГ; Машт., Дон, 53).

**Стадний**, -ого, ч.; яри: 1) п. Білої п. Айдару л. Сіверськ. Дінця п. Дону (1900, СУ, 18; Експ.); *Стадний* (ОГКЕЧС, 97; Машт., Дон, 60); *Стадна* (Експ.); Ворошиловградська обл. 2) п. Федотівської п. Харині л. Красної л. Сіверськ. Дінця п. Дону; *Стадній* (Машт., Дон, 57).

**Стадниця**, -і, ж.; р., пр. Бересті пр. Перерослі л. Ствиги п. Прип'яті п. Дніпра; *Стадниця* (Машт., Дн., 145); Рокитнівськ. р-н Ровенськ. обл.

**Стадницька**, -ої, ж.; б., п. Городиської л. Кінської л. Дніпра; *Стадницкая* (1862, ВТКГ; ГСАУ, 49); Запорізька обл.

**Стадницький**, -ого, ч.; яр, л. Харківки (Харкова) л. Уди п. Сіверськ. Дінця п. Дону; Харківська обл.; *Стадницькій* (1863, ВТКХГ; Машт., Дон, 47).

**Стадня**, -і, ж.; б., л. Тилігулу, вп. в Тилігульськ. лим.; між Дністром і Пд. Бугом (КРУ, 55); Одеська обл.

**Стаєцька**, -ої, ж.; р., п. Хоролу п. Псла л. Дніпра; Полтавська обл.; *Стаєцка* (Кордт, № 34).

**Стаєшний**, -ого, ч.; потік, п. Міхидри л. Серету л. Дунаю; с. Черешенька Вижиницьк. р-ну Чернівецьк. обл.; 1919, *Стаєшний*; *Stavne* (Карп., 189; Карп., Серет, 93).

**Стайка**, -и, ж.; потік, л. Рипня л. Путилі п. Черемошу п. Пруту л. Дунаю; *Стайка* (SG, X, 108; XI, 176); *Stajka*; 1886, *Stajka*; 1908, *Stajca*; с. Яблунця Путильськ. р-ну Чернівецьк. обл. (Карп., 189; Карп., ТГР, 68).

**Стайський**, -ого, ч.; кан., л. Соколії л. Зх. Бугу п. Вісли; *Stajski, Kanał* (HW, 149); Сокальськ. р-н Львівськ. обл.; пор. с. *Стаївка* того ж р-ну.

**Сталь**, -і, ж.; р., л. Ірванця л. Ревни л. Сноу л. Десни л. Дніпра; *Сталь* (Машт., Дн., 208); Семенівськ. р-н Чернігівськ. обл.

**Стальня**, -ої, ж.; р., бас. зат. Сиваш, зх. бер. Азовськ. моря (в Криму); Джанкойськ. р-н (ОАІМ); пор. нп Стальне Бахчисарайськ. і Джанкойськ. р-нів Кримськ. обл.

**Стальниця**, -і, ж.; р., л. Здвижу п. Тетерева п. Дніпра; смт Макарів Київськ. обл.; *Stalnica* (1789, АЮЗР, VII, III, 449).

**Станігора**, Станігори, ж.; р., л. Пруту л. Дунаю; с. Магала Новоселицьк. р-ну Чернівецьк. обл.; 1894, *Stanyhora*; 1903, *Stepuhoga*; *Станігора*, *Пєрбіул Станіхорулуй* (Карп., 189—190).

**Станівеж**, -у, ч.; р., п. Медведівки л. Радчі л. Грезлі л. Ужа п. Прип'яті п. Дніпра; *Станівежъ* (Машт., Дн., 158); Давидківська с/Р Народицьк. р-ну Житомирськ. обл.; *Staniwiez, Staniweś* (SG, XI, 210).

**Станівець**, -а, ч.; потік, п. Чорної Тиси п. Тиси л. Дунаю; смт Ясіня Рахівськ. р-ну Закарпатськ. обл.; *Станіслав* (ОАІМ); 30-і рр. XX ст., *Stanislav, Станіслав* (Wiesner, 37, 63); 20-і рр. XX ст., *Станіслав* (Петров, 11); *Станіслав* (КРУ, 17).

**Станіславка**, -и, ж.; рр.: 1) л. Дніпра; вище гирла Трубежа; с. Андруші Переяслав-Хмельницьк. р-ну Київськ. обл.; *Станіславка* (1859, СНМ, Пл, 157); *Станіславка*, *Станіславъ* (Машт., Дн., 52); *Станіславецъ* (1852, Ар., III, 35); 2) пр. Пд. Бугу; с. Вовчок Немирівськ. р-ну Вінницьк. обл. (1967, МЕ).

**Станків**, -ового, ч.; потік, л. Яблунці л. Брустурянки л. Тересви п. Тиси л. Дунаю; с. Лопухів Тячівськ. р-ну Закарпатськ. обл.; *Станк'у(ў)* (1972, МЕ).

**Станківка**, -и, ж.; потік, п. Болохівки л. Сівки п. Дністра; *Станковка* (Машт., ДБ, 14); нп *Станкова*, Негівці, Гуменів та ін. Калуськ. р-ну Івано-Франківськ. обл.; *Stankówka* (SG, XI, 213).

**Станківець**, -івця, ч.; потік, с. Туриця Перечинськ. р-ну Закарпатськ. обл.; 20-і рр. XX ст., *Станківциць* (Петров, 65).

**Становіце**, -івця, ч.; потік, п. Терєблі п. Тиси л. Дунаю; с. *Становець* Хустськ. р-ну Закарпатськ. обл.; *Становиць* (1972, МЕ); 60-і рр. XIX ст., *Stanoves* (Петров, 7); 20-і рр. XX ст., *Становець* (там же); 30-і рр. XX ст., *Stanoves*, *Становець* (Wiesner, 48, 63); пор. поле *Становець* (Петров, 7).

**Становий**, -ого, ч.; яр, л. Нижньої Дворічної п. Осколу л. Сіверськ. Дінія п. Дону (1863, ВТКХГ); Харківська обл.; *Становой* (Машт., Дон, 53).

**Старá**, -ої, ж.; 1) р., п. Латориці л. Бодрого п. Тиси л. Дунаю; витікає як Ріка на пн. сх. від с. Гайдош, тече через нп Ліній, Андріївка, Ірлява, Чабанівка Ужгородськ. р-ну, Знядеве Мукачівськ. р-ну Закарпатськ. обл.; як пр. *Старої Латориці* (Wiesner, 10); на пд. від с. Довге Поле Ужгородськ. р-ну тієї ж обл. *Стáра Ріка*, *Стáрый Пóтук* (1972, МЕ); с. Кузьмине на л. бер. *Старого Потюку* (ІМСУ, Зк, 435); 1248, *Staragada* (Györfü, 537); 20-і рр. XX ст., *Стара рѣка*, *Стара* (Петров, 57, 59, 61); 30-і рр. XX ст., *Starý (potok)*, *Старый* (Wiesner, 10, 42, 57, 63); *Старá* (КРУ, 21); пор. дол. «при *Старої рѣки*» (Петров, 57); 2) р-ще, с. Юшки Кагарлицьк. р-ну Київськ. обл.; *Стáра* (1975, Анк.).

**Старá Басáнка**, -ої, -я, ж.; р., л. рук. Дніпра; між рр. Річице і Ревун; Верхньорогатицьк. р-н Херсонськ. обл. (ОКІМ); *Ст. Басанка* (Машт., Дн., 88); пор. оз. *Басанське* (ВЗК, 193; НРЗХ, 96).

**Старá Гóринь**, -ої -ї, ж.; р., бас. *Горині* п. Прип'яті п. Дніпра; с. Удрицьк Дубровицьк. р-ну Ровенськ. обл. (ОАІМ).

**Старá Десна́**, -ої -ї, ж.; р., п. Десни л. Дніпра; Менськ. р-н Чернігівськ. обл.; *Старá Десна́* (1966, МЕ).

**Старá Дністри́чка**, -ої, -я, ж.; р., рук. Дністра, вп. в Чорне море; с. Гординя Самбірськ. р-ну Львівськ. обл.; *Stara Dniestrzyszczka* (SG, XI, 218).

**Старá Донська́**, -ої -ї, ж.; р., п. Тилігулу пр. Тилігульського лим.; між рр. Дністер і Пд. Буг (КРУ, 55); Одеська обл.

**Старá Лáториця**, -ої -ї, ж.; рук., п. *Латориці* л. Бодрого п. Тиси л. Дунаю; витік на пд. зх. від с. Червенева Мукачівськ. р-ну, гирло на пд. сх. від с. Великі Геївці Ужгородськ. р-ну Закарпатськ. обл.; 30-і рр. XX ст., *Stará Latorica* (Wiesner, карта).

**Старá Липни́ця**, -ої, -ї, ж.; потік, п. Ріки п. Серньої п. Чорної Води (Чаронди) п. Тиси л. Дунаю; нп Лалове і Пістрялове, гирло біля с. Бородівка Мукачівськ. р-ну Закарпатськ. обл.; 30-і рр. XX ст., *Stará Lipnice*, *Липниця Стара* (Wiesner, 55, 61); пор. дол. *Липниця* (Петров, 46); ур. *Липниці* (там же, 49); *Чóрна Вóда* (?) (КРУ, 22), у місц. говірці *Чорна Вода́*; *Черная Вода* (АС).

**Старá Лúга**, -ої -я, ж.; р., бас. *Луги* п. Зх. Бугу п. Вісли; смт Локачі Волинськ. обл.; *Старая Луга* (Кар., 59).

**Ст[арá] Пáсика**, -ої -я, ж.; б., л. Вишневецької п. Нагольної л. Міусу, вп. в Азовське море; *Ст. Пасика* (1853, ВТКЗВД).

**Старá Печені́га**, -ої -я, ж.; р., л. рук. Сіверськ. Дінія п. Дону; *Старая Печенега* (1845, КОЧ); *Стар. Печенега* (1845, ПОЧ); *Ст. Печенега* (1863, ВТКХГ; Машт., Дон, 45); Харківська обл.; пор. нп *Печеньга* (1679, Лишин, I, 104; 1676, МИКБ, II, 87); *Печенеги*, воно ж Ново-Білгород (1681, МИКБ, I, 141—142; 1863, ВТКХГ), суч. нп Печеніги Чугуївськ. р-ну Харківськ. обл.

**Старá Побивáнка**, -ої -я, ж.; р., пр. Сухої Груні пр. Груні п. Псла л. Дніпра; *Старая Побиванка* (1848, ВСОРИ, ПГ, 14; 1852, Ар., III, 38); пор. с. *Побиванка* Липоводолинськ. р-ну Сумськ. обл.

**Старá Протóка**, -ої -я, ж.; руч., пр. Деркулу л. Сіверськ. Дінія п. Дону (ДСГМ); Ворошиловградська обл.

**Старá Ріка́**, -ої -ї, ж.; потоки: 1) с. Великі Ком'яти Виноградівськ. р-ну Закарпатськ. обл.; 20-і рр. XX ст., *Ст. Рѣка* (Петров, 33); пор. ур. *Ст. Рѣка* (там же); рр.: 2) бас. Зх. Бугу п. Вісли; с. Грядя Нестеровськ. р-ну Львівськ. обл.; *Stara Rzeka* (SG, II, 890); 3) бас. Ікви п. Стиру п. Прип'яті п. Дніпра; с. Волиця Дубнівськ. р-ну Ровенськ. обл. (1967, МЕ); рукави: 4) Гнилої Липи л. Дністра; с. Руда Рогатинськ. р-ну Івано-Франківськ. обл.; *Старá Р'іка*'а (ОКІМ); 5) Мурафи л. Дністра; с. Жданове Шаргородськ. р-ну Вінницьк. обл.; *Старá Ріка́* (ПУОК, X, 32); 6) Случі п. Горині п. Прип'яті п. Дніпра; с. Стрільськ Сарненськ. р-ну Ровенськ. обл. (1965, МЕ); 7) Терєблі п. Тиси л. Дунаю; с. Руське Поле Тячівськ. р-ну Закарпатськ. обл. (1972, МЕ); 30-і рр. XX ст., *Starý*, *Старый* (Wiesner, 39, 63); на карті Ф. Візнера — *Starý p.*); пор. *St(are) selo* — частина с. Руське Поле (Петров, 28); 8) п. Урядового п. Рокитної л. Полтви л. Зх. Бугу п. Вісли; *Stara Rzeka*, *Młynówka* (HW, 147); суміжжя Пустомитівськ., Буськ. і Кам'янсько-Бузьк. р-нів Львівськ. обл.

**Старá Річка**, -ої -я, ж.; стр., поч. з Червоної печери у Сімферопольськ. р-ні Кримськ. обл. (ОКІМ).

**Старá Рось**, -ої -ї, ж.; р., рук. Росі п. Дніпра; Черкаська обл.; *Старая Рось* (Машт., Дн., 56).

**Старá Сага́**, -ої -ї, ж.; р., л. Хоролу п. Псла л. Дніпра; Липоводолинськ. р-н Сумськ. обл.; *Старая Сага* (Машт., Дн., 71).

**Старá Сини́ця**, -ої -ї, ж.; р., п. Росі п. Дніпра; с. *Синиця* Богуславськ. р-ну Київськ. обл.; *Старая Синица* (Фунд., 44; Машт., Дн., 55); *Старосиница* (Макс., Киев., 25); *Стара Синиця* (КБО).

**Старá Фóса**, -ої -я, ж.; стр., с. Сидори Білоцерківськ. р-ну Київськ. обл.; *Старá фóса* (1974, Анк.).

**Старá Шумилівка**, -бі -и, ж.; р., л. Трубежа п. Снобу п. Десни л. Дніпра; Чернігівська обл.; *Старая Шумиловка* (Машт., Дн., 209; КРУ, 98).

**Старé**, -бо, с.; руч., п. Білої п. Лугани п. Сіверськ. Дінця п. Дону; *Старое* (ВТКЕГ).

**Старé Дніпрó**, -бо -á, с.; р-ще, л. бер. *Дніпра*; Голопристанськ. р-н Херсонськ. обл. (НРЗХ, 94).

**Старé Корйто**, -бо -а, с.; **старе русло** Дністра; м. Галич Івано-Франківськ. обл. і с. Розвадів Миколаївськ. р-ну Львівськ. обл. (ОКІМ).

**Старé Річище**, -бо -а, с.; **старе русло** Дністра; с. Крупське Миколаївськ. р-ну Львівськ. обл.; *Стар'е Річишище* (ОКІМ).

**Старець**, -рця, ч.; руч., л. Лохвиці п. Сули л. Дніпра; м. Лохвиця Полтавськ. обл.; *Старець* (1785, ОРЧН, 19).

**Старéча**, -і, ж.; б., п. Інгульця п. Дніпра; Кіровоградська обл.; *Стареча* (1876, ПХЕВ, ХХІІ, 397); *Стареча* (1888, МХГ, ІІІ, 26).

**Старий**, -бо, ч.; потоки: 1) л. витік Вилі п. Старої п. Латориці л. Бодрогу п. Тиси л. Дунаю; с. Антонівка Ужгородськ. р-ну Закарпатськ. обл.; 20-і рр ХХ ст., *Стара* (Петров, 57); 30-і рр. ХХ ст., *Starý, Старый* (Wiesner, 57, 63); 2) л. Грамітного пр. Пробійної л. Білого Черемошу п. Черемош п. Пруту л. Дунаю; с. Гринява Верховинськ. р-ну Івано-Франківськ. обл.; *Starý, Starýj* (SG, ІІІ, 173; ХІ, 273; Hrabec, 88); 3) л. Крайньої Ріки п. Шопурки п. Тиси л. Дунаю; смт Кобилецька Поляна Рахівськ. р-ну Закарпатськ. обл.; *Стáрий* (ОАІМ); пор. плн. *Starí, Старѣ* (Петров, 20); 4) п. Боржави п. Тиси л. Дунаю; с. Хмільник Іршавськ. р-ну Закарпатськ. обл.; 30-і рр. ХХ ст., *Starý, Старый* (Wiesner, 53, 63); 5) с. Станове Мукачівськ. р-ну Закарпатськ. обл.; *Стар'ий* (1973, МЕ).

**Старий Араб**, -бо -а, ч.; стр., с. Запруддя (кол. Вінцентівка) Рокитнянськ. р-ну Київськ. обл.; *Старый арабъ* (1834, ЦДІАК, ф. 493, оп. 107, од. зб. 194).

**Старий Гóринь**, -ого -я, ч.; р., бас. *Горині* п. Прип'яті п. Дніпра; с. Погулянка Сарненськ. р-ну Ровенськ. обл.; *Стар'ий Г'юрен'* (1971, МЕ).

**Старий Дніпрó**, -бо -á, ч.: 1) л. рук. *Дніпра*; Цюрупинськ. р-н Херсонськ. обл. (НРЗХ, 94); 2) л. рук. Дніпра в гідрографічній системі *Кам'янсько-Дніпровськ.* р-ну Запорізьк. обл. (НРЗХ, 94); 3) п. рук. Дніпра; Києво-Святошинськ. р-н Київськ. обл.; *Старый Днепръ* (Машт., Дн., 50); 4) п. рук. Дніпра; Білозерськ. р-н Херсонськ. обл. (кол. с. Касперівка Херсонськ. пов.) (Макс., Прил., 111); 5) п. рук. Дніпра; нижче м. Дніпропетровськ; *Старый Днѣпръ* (Машт., Дн., 82); 6) п. рук. Дніпра; с. Стайки Кагарлицьк. р-ну Київськ. обл.; *Старé Дніпрó* (ОКІМ).

**Старий Дністéр**, -бо -стра, ч.; **стари** русла Дністра: 1) с. Різдяни Галицьк,

р-ну Івано-Франківськ. обл.; *Старый Днѣстръ*; 2) с. Стриганці Івано-Франківськ. р-ну й обл. (ОКІМ).

**Старий Донець**, -бо Дінця, ч.: 1) л. рук. *Старый Дінця п. Дону; Ст. Донец* (1894, ГКСУ; Машт., Дон, 59); Донецька обл.; 2) п. рук. *Сіверськ. Дінця п. Дону; Ст. Донець* (1894, ГКСУ; Машт., Дон, 59); *Дончѣйка* обл.

**Старий Донузла́в**, -бо -у, ч.; р., пр. оз. *Донузлав*; Чорноморськ. р-н Кримськ. обл. (ОАІМ); поч. у Новосільськ. с/Р (там же); пор. сс. *Донузлав* (суч. Комишине і Червоноярське) того ж р-ну й обл. (АТП, Крм—1960, 135; АТПУ—1969, 1, 235).

**Старий Змі́вник**, -бо -а, ч.; б., п. Харцизької п. Кринки п. Міусу, вл. в Азовське море (1853, ВТКЗВД); Донецька обл.

**Старий Зруб**, -бо -у, ч.; **потік**, п. Дністра (у верхів'ї); *Стар'ий Зруб* (ОКІМ).

**Старий Канáл**, -бо -у, ч.; п. рук. Дніпра; Дніпропетровська обл. (с. Миколаївка кол. Катеринославськ. пов.); *Старый каналъ* (Макс., Прил., 93).

**Старий Кічка́с**, -бо -у, ч.; б., п. Дніпра; Запорізьк. р-н і обл.; 1786, *Старый-Кичкошь, Стар'ий Кичкашь* (ВЗК, 207).

**Старий Криве́ць**, -бо -вця, ч.; руч., пр. Деркулу л. Сіверськ. Дінця п. Дону (ДСГМ), Ворошиловградська обл.

**Старий Пóтік**, -бо -оку, ч.; **потік**, нп Білоберізка, Довгопілля Верховинськ. р-ну і Великий Рожин Косівськ. р-ну Івано-Франківськ. обл.; 1800, *Potokiem Starum*; 1810, *Starý Potok* (Hrabec, 62, 88).

**Старий Прогні́й**, -бо -бію, ж.; п. рук. Дніпра; Нікопольськ. р-н Дніпропетровськ. обл.; *Ст. Прогной* (Машт., Дн., 88).

**Старий Прут**, -бо -у, ч.; **старе русло** *Пруту* л. Дунаю; с. Завалля Снятинськ. р-ну Івано-Франківськ. обл. (ОКІМ).

**Старий Реву́н**, -бо -á, ч.; п. рук. Дніпра; Нікопольськ. р-н Дніпропетровськ. обл.; *Ст. Ревунъ* (Машт., Дн., 87).

**Старий Рі́в**, -бо Рóву, ч.; рр.: 1) бас. Ікви л. Стіру п. Прип'яті п. Дніпра; с. Судобичі Дубнівськ. р-ну Ровенськ. обл. (1967, МЕ); 2) межиріччя Ікви п. Стіру п. Прип'яті л. Дніпра і Стубли л. Горині п. Прип'яті; с. Панталія Дубнівськ. р-ну Ровенськ. обл. (1964, МЕ).

**Старий Сейм**, -бо -у, ч.; р., л. Сейму л. Десни л. Дніпра; с. Велике Устя Сосницьк. р-ну Чернігівськ. обл.; *Старый Сейм* (1966, МЕ).

**Старий Стир**, -бо -у, ч.; рр.: 1) бас. *Стіру* п. Прип'яті п. Дніпра; с. Іванчиці Зарічненськ. р-ну Ровенськ. обл.; *Старый Стиръ* (ВКБ, 340); 2) бас. *Стіру* п. Прип'яті п. Дніпра; Маневицьк. р-н Волинськ. обл. (ОАІМ).

**Старий Стóхід**, -бо -оду, ч.; р., бас. *Стоходу* п. Прип'яті п. Дніпра; с. Зарудчі Любешівськ. р-ну Волинськ. обл. (ОАІМ).

**Старий Стрі́жень**, -бо -жня, ч.; р-ще, с. Ольшаниця Рокитнянськ. р-ну Київськ. обл.; *Старый стрѣжень* (1974, Анк.).



**Старий Ташлік**, -ого -а, ч.; р., л. Тямяну п. Дніпра; *Старый Ташлыкъ* (Фунд., 44).

**Старий Тух**, -ого -у, ч.; р., пр. Псла л. Дніпра; Полтавська обл. (кол. Миргородськ. пов.); «*Старымъ Тухомъ*» (1852, Ар., III, 192).

**Старик**, -а, ч.; рр.: 1) л. рук. Дніпра; Переяслав-Хмельницьк. р-н Київськ. обл.; *Старикъ* (Машт., Дн., 51); 2) л. рук. Прип'яті п. Дніпра; *Старикъ* (Машт., Дн., 154); Чорнобильськ. р-н Київськ. обл.; 3) п. рук. Дніпра; в гідрографічній системі Київськ. вдсх.; с. Лютиж Києво-Святошинськ. р-ну Київськ. обл.; *Старик* (ОКІМ); 4) п. рук. Дніпра; с. Худяки Черкаськ. р-ну й обл.; *Старикъ* (Макс., Прил., 77); *Старик* (1966, МЕ); 5) п. рук. Дніпра; між рр. Віта й Стугна п. Дніпра; Київська обл.; *Старикъ* (Машт., Дн., 51); 6) п. рук. Дніпра; с. Козаровичі Києво-Святошинськ. р-ну Київськ. обл. (Макс., Прил., 67); *Старый Днѣпръ* (Макс., Прил., 67); *Старикъ* (Машт., Дн., 49); 7) п. рук. Дніпра; с. Балико-Щучинка Кагарлицьк. р-ну Київськ. обл.; *Старик* (1951, МЕ); 8) Ріпкинськ. р-н Чернігівськ. обл. (кол. с. Навози Чернігівськ. пов.); *Старикъ* (1785, ОРЧН, 6).

**Старикова**, -ої, ж.; бб.: 1) л. Сухого Ізюмця л. Мокрого Ізюмця л. Сіверськ. Дінця п. Дону (1863, ВТКХГ; Машт., Дон, 51); Харківська обл.; 2) л. Янчокраку л. Кінської л. Дніпра; в гідрографічній системі Каховськ. вдсх.; Васильєвськ. р-н Запорізьк. обл. (ОКІМ); *Старикова* (1862, ВТКТГ).

**Старинка**, -и, ж.; р., п. рук. Дніпра; Черкаськ. р-н і обл.; *Старинка* (Машт., Дн., 57).

**Старинне**, -ого, с.; р-ще Случі п. Горині п. Прип'яті п. Дніпра; с. Стрільськ Сарненськ. р-ну Ровенськ. обл.; *Старинное* (1965, МЕ).

**Старинський**, -ого, ч.; потік, л. Кісви п. Тиси л. Дунаю; с. Косівська Поляна Рахівськ. р-ну Закарпатськ. обл. (1972, МЕ); 30-і рр. ХХ ст., Slovanský, *Словянський* (?) (Wiesner, 38, 63).

**Стариці**, -иць, жн.; р-ще Зх. Бугу п. Вісли; с. Скоморохи Сокальськ. р-ну Львівськ. обл. (1966, МЕ).

**Стариця**, -і, ж.; бб.: 1) п. Айдару л. Сіверськ. Дінця п. Дону (Експ.); с. Булавинівка Новопсковськ. р-ну Ворошиловградськ. обл.; *Старик* (ДСГМ); 2) п. Сіверськ. Дінця п. Дону (КРУ, 139); *Старица* (КБЧ, 70; 1863, ВТКХГ; Машт., Дон, 44; МОРР, СД, II); пор. с. *Старица* (1898, ККГ), суч. с. *Старица* Вовчанськ. р-ну Харківськ. обл.; рр.: 3) п. Трубежа л. Дніпра; Переяслав-Хмельницьк. р-н Київськ. обл.; *Старица* (1848, ВСОРИ, ПГ, II; 1852, Ар., III, 35); 4) л. рук. Дніпра, р-н м. Переяслава-Хмельницького Київськ. обл.; *Старица* (1848, Ар., I, 164; Машт., Дн., 58); 5) рук. Норина л. Ужа п. Прип'яті п. Дніпра; с. Велика Чернігівка Овруцьк. р-ну Житомирськ. обл.; *Старица* (1964, МЕ).

**Старицький**, -ого, ч.; потік, л. Свічі п. Дністра; *Старжиский*, *Staarzyski* (Машт., ДБ, 12); с. Мислівка Долинськ. р-ну Івано-Франківськ. обл.; *Starzyski potok* (SG, XI, 279, 642).

**Старицький Ерик**, -ого -а, ч.; р., л. Сіверськ. Дінця (нижче гирла р. Вовчої, між рр. *Стариця* й Пільна) п. Дону; *Старицький Ерик* (КБЧ, 70).

**Старовірівка**, -и, ж.; р., л. Орелі л. Дніпра; Дніпропетровська обл. (с. *Старовірівка* кол. Костянтиноградськ. пов.); *Старовіровка* (Машт., Дн., 78); *Староверховка* (1859, СНМ, Пл, 95).

**Старожилще**, -а, с.; яр, п. Нижньої Дворічної п. Оскулу л. Сіверськ. Дінця п. Дону (1863, ВТКХГ; Машт., Дон, 53).

**Старокримська**, -ої, ж.; р., л. Чурук-Су бас. зат. Сиваш на зх. бер. Азовськ. моря; Кіровськ. р-н Кримськ. обл. (ОАІМ); пор. с. *Старий Крим* у тому ж р-ні й обл., вдсх. *Старокримське*, там же (МТЕ).

**Старокутський**, -ого, ч.; потік, смт Кути Косівськ. р-ну Івано-Франківськ. обл.; 1792, *Starokuckiego*; 1802, *Starokucki* (Hrabec, 107); пор. у тому ж р-ні с. *Старі Кути*.

**Староріччя**, -я, с.; р., л. рук. Кашлагача л. Мокрих Ялів л. Вовчої л. Самари л. Дніпра (Експ.); Донецька обл.

**Староскельова**, -ої, ж.; р., витік Широкої л. *Скелевої* (*Скелюватої*; у її верхів'ї) п. Лугані п. Сіверськ. Дінця п. Дону (Експ.); *Староскельова* (АС); на ній с. *Скельова* (кол. с. Нижньоолозове) Артемівськ. р-ну Донецьк. обл.

**Старостаєнчик**, -а, ч.; потік, смт Верховина Івано-Франківськ. обл.; *Starosta-jenčuk*, *Starosta-jenčik* (Hrabec, 102); як *Старостаєнс(в)кий* л. Чорного Черемошу л. Черемошу п. Пруту л. Дунаю; с. Буркут Верховинськ. р-ну тієї ж обл. (МКУр.).

**Старуха**, -и, ж.; рр.: 1) п. Десни л. Дніпра; Чернігівськ. р-н і обл. (Машт., Дн., 212); 2) бас. Случі п. Горині п. Прип'яті п. Дніпра; с. Немовичі Сарненськ. р-ну Ровенськ. обл. (ОАІМ); 3) *старе русло* р. Тетерева п. Дніпра; с. Тетерівське Іванківськ. р-ну Київськ. обл. (1957, МЕ); 4) прот., л. бер. Дніпра, Надпоріжжя; Запорізька обл. (?) (НРЗХ, 69); 5) рук. л. Самари л. Дніпра (ВТКЕГ; Машт., Дн., 82; 1890, ВЗК, 148; ГИЮРК; КНУЕГ).

**Старцева**, -ої, ж.; б., п. Кінської л. Дніпра; *Старцева* (1862, ВТКТГ, 24); Запорізька обл.

**Старцоватий Ліс**, -ого -у, ч.; б., п. Деркулу л. Сіверськ. Дінця п. Дону; *Старцоватый Лѣсъ* (1900, СУ, 127); *Старцевъ Лѣсъ* (там же, 133; смт Біловодськ Ворошиловградськ. обл.); пор. ліс *Старцеваый* (1863, ВТКХГ; на сх. від верхів'я Євсугу).

**Старчанка**, -и, ж.; р., л. Печеринки п. Кам'янки л. Тетерева п. Дніпра; Житомирська обл.; *Старчанка* (Машт., Дн., 45).

**Старчикова**, -ої, ж.; б., п. Дубівця л. Деркулу л. Сіверськ. Дінця п. Дону

(Машт., Дон, 64); Ворошиловградська обл.

**Старчиця**, -і, ж.; р., п. Росі п. Дніпра; Ставищенськ. і Володарськ. р-ни Київськ. обл.; *Старчица*, *Starčica* (Ляск., ИКА, 22).

**Старшин-Тарамá**, -й, ж.; б., п. Комишувихи п. Кальміусу, вп. в Азовське море (Експ.).

**Стáся**, -і, ж.; р., бас. Случі п. Горині п. Прип'яті п. Дніпра; с. Великі Селища Березнівськ. р-ну Ровенськ. обл.; *Stasia* (SG, X, 535); *Stas* (SG, XI, 283).

**Стáчний**, -ого, ч.; потік, пр. Стрия п. Дністра; с. Верхнє Синьовидне Сколівськ. р-ну Львівськ. обл. (ОКІМ).

**Ствигá**, -й, ж.; р., п. Прип'яті п. Дніпра (Машт., Дн., 145; КРУ, 82); *Ствига* (Дрозд, МРУ, 335); с. Сновидовичі Рокитнівськ. р-ну Ровенськ. обл., гірло на 12 км вище м. Туров Гомельськ. обл. БРСР; *Stwiga*, *Stwiha* (SG, XI, 512); *Ствигъ* (ОАІМ).

**Стéбне**, -ого, с.; потік, с. *Стебнів* Верховинськ. р-ну Івано-Франківськ. обл.; 1787, *Stebnie*; *Stemfi* (Hrabec, 107).

**Стéбний**, -ого, ч.; потоки: 1) п. Лазівщани л. Чорної Тиси п. Тиси л. Дунаю; с. *Стебний* Рахівськ. р-ну Закарпатськ. обл.; *Стебний* (ОАІМ); 20-і рр. ХХ ст., *Стебна* (Петров, 11); 30-і рр. ХХ ст., *Stebný*, *Стебный* (Wiesner, 37, 63); пор. гребля *Stebný* (Wiesner, 37) і кол. присілок с. Ясіня — *Stebna* (Петров, 10); 2) с. Лімна Турківськ. р-ну Львівськ. обл.; *Stebnyj* (ОАІМ).

**Стéбник**, -а, ч.; потоки: 1) л. Серету (у верхів'ї) л. Дунаю; с. Берегомет Вишняцьк. р-ну Івано-Франківськ. обл. (SG, X, 445; XI, 312); *Стéбник*; 1886, *Stebnik*; 1908, *Stebnicul*, 1912—1914, *Стебник*; 1919, *Stebne* (Карп., 190; Карп., Серет, 93); 2) п. Ворони п. Бистриці-Надвірнянської п. Бистриці п. Дністра; *Стебникъ* (Машт., ДБ, 18); с. Гаврилівка Надвірнянськ. р-ну Івано-Франківськ. обл.; *Stebnik* (SG, XI, 312); 3) п. Бистриці-Солотвинської л. Бистриці л. Дністра; *Стебникъ* (Машт., ДБ, 19); нп *Стебник* Івано-Франківськ. р-ну й обл.; *Stebnik* (SG, XI, 312).

**Стебнянський**, -ого, ч.; потік, с. Довгопілля Верховинськ. р-ну Івано-Франківськ. обл.; 1810 (1809) «w Potoku Stebnińskim»; *Stebniński Potok* (Hrabec, 62, 107).

**Стéнжа**, -і, ж.; р., п. Зх. Бугу п. Вісли; с. *Стенжаричі* Володимир-Волинськ. р-ну Волинськ. обл. (ІМСУ, Вл., 164).

**Степанéнкова**, -ої, ж.; б., л. Білої п. Айдару л. Сіверськ. Дінця п. Дону (Машт., Дон, 60); Ворошиловградська обл.

**Степанівка**, -и, ж.; рр.: 1) л. Великої Юр'вки л. Уборті п. Прип'яті п. Дніпра (Тутк., Уборть, 123); *Степановка* (Машт., Дн., 148); Олевськ. р-н Житомирськ. обл.; 2) л. Лосинівки пр. Удаю п. Сули л. Дніпра; Чернігівська обл.; *Степановка* (1785, ОРЧН, 210).

**Степанівська**, -ої, ж.; б., л. Сухого Яланчика п. Мокрого Яланчика, вп. в Азовсь-

ке море, *Степановская* (АС); Донецька обл.

**Степанівський**, -ого, ч.; яр, л. Мокрого Ізюмця л. Сіверськ. Дінця п. Дону; *Степановский* (1863, ВТКХГ; Машт., Дон, 51).

**Степáнова**, -ої, ж.; бб.: 1) витік *Степанової* п. Середнього (Сухого) Яланчика, вп. в Азовське море (ВТКЕГ); 2) п. Сухого (Середнього) Яланчика п. Мокрого Яланчика, вп. в Азовське море (ВТКЕГ); Донецька обл.

**Степанський**, -ого, ч.; потік, смт Верховина Івано-Франківськ. обл.; *Szczepański* (SG, VI, 804); *Stepański* (Hrabec, 103).

**Степанів**, -éвого, ч.; яр, л. Піщаної л. Осколу л. Сіверськ. Дінця п. Дону; *Степанцов* (1863, ВТКХГ; Машт., Дон, 53); Харківська обл.

**Степанків**, -óвого, ч.; яр, п. Рогані л. Уди п. Сіверськ. Дінця п. Дону; *Степаньківъ* (1845, КОЧ).

**Степéнна**, -ої, ж.; б., п. Калинової л. Лугані п. Сіверськ. Дінця п. Дону (Експ.); с. Калинове Лисичанськ. р-ну Ворошиловградськ. обл.

**Стéпка**, -и, ж.; р., пр. Тарапуники пр. Груні л. Грунь-Черкеса л. Грунь-Ташані л. Псла л. Дніпра; Зіньківськ. р-н Полтавськ. обл.; *Степка* (1785, ОРЧН, 26).

**Степна́**, -ої, ж.: 1) б., п. Береки п. Сіверськ. Дінця п. Дону; *Степная* (1863, ВТКХГ; Машт., Дон, 50); 2) р., п. Миронівської бас. зат. Сиваш на зх. бер. Азовськ. моря; Джанкойськ. р-н Кримськ. обл. (ОАІМ).

**Степний**, -óго, ч.; яр, л. Верхньої Дворічної п. Осколу п. Сіверськ. Дінця п. Дону; *Степной* (1863, ВТКХГ; Машт., Дон, 53).

**Степовá**, -ої, ж.; б., л. Ковсугу л. Євсугу л. Сіверськ. Дінця п. Дону (Експ.); *Степовая* (Машт., Дон, 61).

**Степовé Гірло**, -óго -а, с.; прот. у дельті Дунаю; *Степовé гирло* (Нежн., УРС, 130); Одеська обл.

**Степóк**, -пкá, ч.; яр, л. Красної л. Сіверськ. Дінця п. Дону (АС); Ворошиловградська обл.

**Степуватий Ліс**, -ого -у, ч.; б., пр. Євсугу л. Сіверськ. Дінця п. Дону; *Степуватий Лѣсъ* (1900, СУ, 89, 143); Ворошиловградська обл.; пор. ліс *Степуватий*; с. Євсуг Біловодськ. р-ну Ворошиловградськ. обл.

**Стеришiрчик**, -а, ч.; потік, л. Шаулу л. Білої Тиси л. Тиси л. Дунаю; смт Богдан Рахівськ. р-ну Закарпатськ. обл. (ОАІМ).

**Стеришóра**, -и, ж.; потч., смт Богдан Рахівськ. р-ну Закарпатськ. обл. (ОАІМ).

**Стеришóрець**, -iрця, ч.; потік, нп Розтоки Косівськ. р-ну і Бистриця Надвірнянськ. р-ну Івано-Франківськ. обл.; *Steryszorec* (Hrabec, 103).

**Стефорівка**, -и, ж.; потік, л. Криволютки пр. Цуцуліного п. Пруту л. Дунаю; с. Трач Косівськ. р-ну Івано-Франківськ. обл.; *Steforówka* (SG, IV, 668; XI, 319); як пр. Цуцуліного (SG, I, 713).

**Стефуленський**, -ого, ч.; потік, смт Вер-

ховина Івано-Франківськ. обл.; *Stefuleński* (Hrabec, 103).

**Стефчук**, -а, ч.; потік, с. Гринява Верховинськ. р-ну Івано-Франківськ. обл.; *Stefczuk*, *Szarny Stefczuk* (Hrabec, 121).

**Стеха**, -и, ж.; р., л. Грунь-Ташані л. Псла л. Дніпра (Машт., Дн., 70); Шишацьк. р-н Полтавськ. обл.; *Stexa* (1848, ВСОРИ, ПГ, 10; 1852, Ар., III, 39; ПЕ, 274; 1951—1952, МЕ).

**Стецька**, -ої, ж.; р., л. Тетерева п. Дніпра; Чуднівськ. р-н Житомирськ. обл.; *Steccka* (Машт., Дн., 42).

**Стиб**, -у, ч.; р., пр. Луги п. Зх. Бугу п. Вісли; *Stib* (HW, 151); *Łuczycze* (SG, V, 798; XI, 343); Володимир-Волинськ. р-н Волинськ. обл.

**Стигліна**, -ої, ж.; б., п. Оріхової п. Вишневецької п. Нагольної л. Міусу, вп. в Азовське море (1853, ВТКЗВД).

**Стиля**, -ої, ж.; р., п. Бершадки п. Пд. Бугу; *Styła* (Тверит., 26); Вінницька обл.

**Стиля**, -і, ж.; р., л. Качі бас. Чорн. моря; Бахчисарайськ. р-н Кримськ. обл. (1867, ПКТГ, 185; КРУ, 129); *Stylya* (Біл., ГКП, 43); пор. с. *Stylya* (суч. Лісникове) того ж р-ну й обл. (АТП, Крм—1960, 150).

**Стінавка**, -и, ж.; р., л. Стрия п. Дністра (КРУ, 35); між рр. Глибокий і Млинівка; *Стынавка* (Машт., ДБ, 11); нп Урич, Орів, Ямельниця Сколівськ. р-ну, *Верхня й Нижня Стинава*, Розгірче Стрийськ. р-ну Львівськ. обл.; *Stynawka* (SG, XI, 516; XIII, 821); *Сты́навка* (Нежн., УРС, 130); на ній кол. с. *Стынавка-Мельники* (Galiz. Herrich).

**Стинешір**, -ору, ч.; потік, п. Тереблі п. Тиси л. Дунаю; с. Синевицька Поляна Міжгірськ. р-ну Зк; *Стынеш'ір* (1972, МЕ); 30-і рр. ХХ ст., *Stenišor*, *Стенишор* — не точно (Wiesner, 47, 63); пор. ур. *Stenešur* (Петров, 21).

**Стинешірський**, -ого, ч.; потік, л. Середньої Ріки л. Шопурки п. Тиси л. Дунаю; смт Кобилецька Поляна Рахівськ. р-ну Закарпатськ. обл.; 30-і рр. ХХ ст., *Stenišorský*, *Стинешорський* (Wiesner, 38, 63); *Станышора* (ОАІМ); пор. дол. *Штеничора* (?) (Петров, 20).

**Стиницький**, -ого, ч.; потік, л. Сухаря л. Тереблі п. Тиси л. Дунаю; с. Колочава Міжгірськ. р-ну Закарпатськ. обл.; *Стыницькый* (1972, МЕ).

**Стінка**, -и, ж.; потік, л. Красного п. Тересви п. Тиси л. Дунаю; с. Красна Тячівськ. р-ну Закарпатськ. обл.; *Стынка* (1972, МЕ).

**Стінна Зв'орина**, -ої -и, ж.; потч., л. Дулятина п. Боржави п. Тиси л. Дунаю; с. Березники Свальєвськ. р-ну Закарпатськ. обл.; *Стынна Зв'орина* (1973, МЕ).

**Стинянець**, -нця ч.; потік, с. Розтока Воловецьк. р-н Закарпатськ. обл.; *Стынянцъ* (1973, МЕ).

**Стыр**, -у, ч.; рр.: 1) п. Прип'яті п. Дніпра (КРУ, 71); *Стырь* (Машт., Дн., 140); *Styr* (SG, XI, 516); поч. в Бродівськ. р-ні Львівськ. обл., тече через Волинськ.

й Ровенськ. обл. УРСР, гирло в Брестськ. обл. БРСР; 1322, *Стырь* (АЮЗР, I, VI, 2); пор. с. *Надстырь*'я (об'єднане з с. Милуші) Рожищенськ. р-ну Волинськ. обл. (АТПУ—1969, II, 323); 2) пр. Роставиці л. Росі п. Дніпра; с. Білилівка Ружинськ. р-ну Житомирськ. обл.; *Стырь* (Мукалов, 72).

**Стиріць**, -рці, ч.; рр.: 1) пр. *Стыру* п. Прип'яті п. Дніпра; с. Заболотці, гирло в с. Вовковатия Бродівськ. р-ну Львівськ. обл.; *Styrec* (SG, XIV, 189); 2) пр. *Стыру* п. Прип'яті п. Дніпра; смт Зарічне Ровенськ. обл. (ОАІМ).

**Стірик**, -а, ч.; р., п. *Стыру* п. Прип'яті п. Дніпра; с. Яловичі Млинівськ. р-ну Ровенськ. обл.; *Стырик* (ОАІМ).

**Стіриця**, -і, ж.; рр.: 1) бас. *Стыру* п. Прип'яті п. Дніпра; Неньковицька с/Р Зарічненськ. р-ну Ровенськ. обл.; *Стыриця* (ОАІМ); 2) пр. *Стыру* п. Прип'яті п. Дніпра; м. Луцьк Волинськ. обл.; *Styryca* (SG, XI, 518).

**Стиртіська**, -ої, ж.; р., бас. *Стыру* п. Прип'яті п. Дніпра; с. Вербень Млинівськ. р-ну Ровенськ. обл. (1965, МЕ).

**Стйчавка**, -и, ж.; потік, бас. Дністра; с. Орів Сколівськ. р-ну Львівськ. обл. (ОКІМ).

**Стіжкова**, -ої, ж.; бб.: 1) п. Вільхової л. Кринки п. Міусу, вп. в Азовське море; *Стожкова* (1867, ТДВСК, I, 51; Експ.); *Стожок* (Сб. ОВДСК, VI, 150); *Стежкова* (ГОДБ, 99); *Скирдова* (ГКЗ); пор. х. *Стожков*, *Стожково* (1854, Сб. ОВДСК, VI, 150); с-ща *Стіжково* Шахтарськ. р-ну (Експ.) і *Стіжківське* Шахтарської міськради Донецьк. обл.; 2) п. Севастянки л. Кринки п. Міусу, вп. в Азовське море; *Стишкова* (1853, ВТКЗВД); Донецька обл.

**Стійлище**, -а, с.; потік, л. Терешілки п. Тересви п. Тиси л. Дунаю; с. Тарасівка Тячівськ. р-ну Закарпатськ. обл.; *Ст'уйлище* (1972, МЕ).

**Стік**, Стóку, ч.; р., пр. Убеді л. Десни л. Дніпра; с. Рейментарівка Корюківськ. р-ну Чернігівськ. обл.; *Стекъ* (XIX ст., МОЗУ, XIII).

**Стікич**, -у, ч.; р., пр. Тетерева п. Дніпра; с. Краснобірка Радомишльськ. р-ну Житомирськ. обл.; *Стікіч* (ОКІМ).

**Стільна**, -ої, ж.; р., пр. Домниці п. Десни л. Дніпра; нп Степанівка, Блестова Менськ. р-ну Чернігівськ. обл. (ОАІМ); *Столня* (1729—1730, ГСМЧП, 102; 1742, СВМ, 101); «при р. Стольної» (1765—1969, ОРОМ. ЧП, 99); пор. с. *Столъне* того ж р-ну й обл.

**Стільківський**, -ого, ч.; потік, л. Кісни п. Тиси л. Дунаю; с. Косівська Поляна Рахівськ. р-ну Закарпатськ. обл.; 20-і рр. ХХ ст., *Столківскый* (Петров, 20); 30-і рр. ХХ ст., *Stilcovský*; *Штильцовський* — помилк. (Wiesner, 38, 64); пор. ур. *Стільцева*, *Стіліцьскый* (ОАІМ).

**Стінка**, -и, ж.: 1) б., п. Васюкової л. Вільхової п. Лугані п. Сіверськ. Дінця п. Дону; *Стенка* (1894, ГКСУ; Машт., Дон, 63); 2) л. Сухого л. Рогозянки п. Уди п. Сіверськ. Дінця п. Дону; *Стенка* (1863,

ВТКХГ; Машт., Дон, 46); Харківська обл.; 3) пр. Айдару л. Сіверськ. Діниця п. Дону (ДСГМ); Ворошиловградська обл.; 4) пр. Деркулу л. Сіверськ. Діниця п. Дону (ДСГМ); Ворошиловградська обл.; 5) пр. Сухой (Гнилої) Плотви л. Борової л. Сіверськ. Діниця п. Дону; *Стенка* (АС); 6) л. Тяснину п. Дніпра; Смілянськ. р-н Черкаська обл.; *Стїнка* (СНМ, Кв, 311; Машт., Дн., 63).

**Стінкова**, -бі, ж.; яр, п. Берестянського л. Чорного Жеребця л. Сіверськ. Діниця п. Дону (Експ.); *Стенкова* (ГКСЗ; Машт., Дон, 56); *Стінкі* (Експ.).

**Стінкувата**, -ої, ж.; р., л. Сухого Ташлика л. Синюхи л. Пд. Бугу (КРУ, 66); *Stenkowata* — як друга назва Сухого Ташлика (Машт., ДБ, 40); Кіровоградська обл.

**Стінуватий Ліс**, -ого -у, ч.; б., п. Євсугу (у верхів'ї) л. Сіверськ. Діниця п. Дону; *Стеноватий Ліс* (ОГКЕЧС, 109); Ворошиловградська обл.

**Стовбїхва**, -и, ж.; р., л. Стоходу п. Прип'яті п. Дніпра (КРУ, 71); *Стовбиховка* (Машт., Дн., 140); *Стовбихва*, *Стовбиховка* (Дрозд, МРУ, 35); с. Радошин Ковельськ. р-ну, гірло біля с. *Стовбихва* Камінь-Каширськ. р-ну Волинськ. обл.; *Stobychwa*, *Stobychówka* (SG, XI, 348); 1444, *Стовуховъ* — оз. в Ковельськ. пов. на зх. від с. *Стовихва* (АЮЗР, I, VI, 8); 1887, *Стовихова* (Забелин, 19); пор. с. *Стовихівка* Камінь-Каширськ. р-ну тієї ж обл.

**Стовбєрин**, -ого, ч.; яр, л. Борової л. Сіверськ. Діниця п. Дону; *Столберин* (Машт., Дон, 58); *Стовбїрин*, *Столбїрин* (Експ.).

**Стовбї**, -ів, мн.; потік, л. Свалявки л. Латориці л. Бодрого п. Тиси л. Дунаю; с. Стройне Свалявськ. р-ну Закарпатськ. обл.; 30-і рр. XX ст., *Stouby*, *Стовбы* (Wiesner, 56, 63); пор. х. *Стовбы* (Петров, 52).

**Стовбїна**, *Стовбїної*, ж.; бб.: 1) л. Глухой п. Міусу, вп. в Азовське море; *Столбина* (1853, ВТКЗВД); 2) п. Малої Тернівки п. Самари л. Дніпра; *Столбина* (1863, ВТКХГ); смт Юр'ївка Павлоградськ. р-ну Дніпропетровськ. обл.; пор. с. *Стовбине* там же.

**Стовбова**, -бі, ж.; рр.: 1) л. Чичиклії л. Пд. Бугу (КРУ, 68); *Столбова* (Машт., ДБ, 41; Шмидт, 166); Миколаївська обл.; 2) п. Інгулу л. Пд. Бугу (КРУ, 69); між рр. Сугокля і Березівка; *Столбова* (Машт., ДБ, 42; Шмидт, 166; СНМ, Хрс, 86); *Stobwowa* (SG, XI, 363); Кіровоградська обл.

**Стовпін**, -а, ч.; потік, с. *Стовпин*, гірло в с. Топорів Буськ. р-ну Львівськ. обл.; *Stoŕpin* (SG, XI, 367); *Стовпинський кан.* (1966, МЕ).

**Стовпівника**, -и, ж.; р., с. Жадьки Черняхівськ. р-ну Житомирськ. обл.; *Столтовенка* (XVII ст., Похил., 124).

**Стогнійка**, -и, ж.; р., л. Дніпра; с. Недогарки Кременчуцьк. р-ну Полтавськ. обл.; *Стогнійка* (1952, МЕ).

**Стоговєць**, -івця, ч.; потоки: 1) п. Хрепелева л. Бистриці-Надвірнянської п. Би-

стриці п. Дністра; *Стоховець*, *Stohowec* (Машт., ДБ, 17); с. Зелена Надвірнянськ. р-ну Івано-Франківськ. обл.; *Stohoweć*; *Stohawec* — помилк. (SG, II, 643; XI, 352; Hrabec, 103); 2) п. Шибеного л. Чорного Черемошу л. Черемошу п. Пругу л. Дунаю; с. Буркут Верховинськ. р-ну Івано-Франківськ. обл.; *Стоговєць* (МКур.); 3) с. Красна Тячівськ. р-ну Закарпатськ. обл.; 20-і рр. XX ст., *Стоговець* (Петров, 14); 4) р., витік Білої Тиси л. Тиси л. Дунаю; с. Говерла Рахівськ. р-ну Закарпатськ. обл.; *Стоговєць* (ОАІМ); 60-і рр. XIX ст., *Stohowec* (Петров, 2); 30-і рр. XX ст., *Stohowec*, *Стоговець* (Wiesner, 63); *Стоговєць* (наголос помилк.; КРУ, 17); пор. ппн. *Стїг* (Петров, 17).

**Стодільський**, -ого, ч.; потік, с. Багнувате Турківськ. р-ну Львівськ. обл. (ОАІМ).

**Стоїще**, -а, с.; потік, п. Галаштова п. Білої Тиси л. Тиси л. Дунаю; смт Богдан Рахівськ. р-ну Закарпатськ. обл.; *Стоїще* (ОАІМ); пор. ур. *Стоїщице* (Петров, 2).

**Стоблінка**, -и, ж.; р., п. Турії п. Прип'яті п. Дніпра; *Столєнка* (Машт., Дн., 139); Волинська обл.

**Столова**, -ої, ж.; б., п. Кальміусу, вп. в Азовське море (Експ.); *Столовая* (1745, ИИЗК, II, 1436); *Столовый* (1832, Карта Ів.); *Кічкисцї* (ВТКЕГ; КРУ, 135; Експ.); *Кічєка* (1890, ВЗК, 160); *Чик-Су* (1850, ОСОНК, I, 142); *Слав'янська б.* (Експ.); с. Прохорівка Волноваськ. р-ну Донецьк. обл.; пор. ур. *Столовая* (1863, СНМ, Ек, 126); з. ст. (роз'їзд) *Кічкисцї* і суч. с-ще Маловодне Тельманівськ. р-ну тієї ж обл. (Експ.).

**Стол**, -у, ч.; р., п. Волсвинки п. Зх. Бугу п. Вісли; *Stor* (HW, 148); с. Корчин, гірло біля с. Позднімир Радехівськ. р-ну Львівськ. обл. (SG, XI, 371; XII, 313).

**Стопїрка**, -и, ж.; р., п. Вижівки п. Прип'яті п. Дніпра; *Столїрка* (Машт., Дн., 139); як л. Вижівки л. Вижви; *Storugka* (SG, XIV, 162); як л. Вижви п. Прип'яті (SG, XI, 374); Волинська обл.

**Сторожєнків**, -ового, ч.; яр, л. Попасного п. Красної л. Сіверськ. Діниця п. Дону; *Сторожєнков* (ОГКЕЧС, 54; Машт., Дон, 57); Ворошиловградська обл.

**Сторожинець**, -нця, ч.; потік, л. Білої п. Пругу л. Дунаю; нп Біла, Стрілецький Кут Кіцманськ. р-ну Чернівецьк. обл.; *Сторожїнець*; 1908, *Storozenec*; 1910, *Storozeniec*; 1912—1914, *Сторожинець* (Карп., 190; Карп., Гідр., 191; Карп., ТГР, 71).

**Сторожинчик**, -а, ч.; потік, л. Серету л. Дунаю; м. *Сторожинець* Чернівецьк. обл.; *Сторожинчик*; 1855, *Storozynczyk* (Карп., 190; Карп., Гідр., 190; Карп., Серет, 93).

**Сторожова**, -бі, ж.; бб.: 1) п. Інгульця п. Дніпра; Кіровоградська обл.; *Сторожєва* (1876, ПХЕВ, ХХІІ, 397); *Сторожєвка* (ВЗК, 136); пор. с-ще *Сторожівка* Олександрійськ. міськради Кіровоградськ. обл.; 2) с. Черняхів Кагарлицьк. р-ну Київськ. обл.; *Сторожова* (1974, Анк.).

**Сторожовий**, -ого, ч.; ручаї: 1) п. Мілевої п. Сіверськ. Дінця п. Дону; *Сторожевой* (1850, ВСОРИ, ХГ, 46; 1863, ВТКХГ; Машт., Дон, 49; 1864, СНМ, Хрк, 77); 2) пр. Корчика л. Случі п. Горині п. Прип'яті; с. *Сторожів* Корецьк. р-ну Ровенськ. обл.; *Сторожевой* (ОАІМ).

**Стороніцький**, -нця, ч.; потік, л. Путили п. Черемошу п. Пругу л. Дунаю (КРУ, 27); м. Путила Чернівецьк. обл.; *Storoniec* (SG, IX, 323; XI, 375); *Сторонець(ь)*; 1908, *Сторонець*; 1886, *Storoniec*; *Стороніцький потік* (Карп., 190; Карп., Гідр., 190).

**Сторонівка**, -и, ж.; потік, л. Бистриці-Тисьменицької (Самбірської) п. Дністра; *Странавка* (Машт., ДБ, 5); нп *Сторона*, Підбух Дрогобицьк. р-ну Львівськ. обл.; *Stronawka* (SG, XI, 406); 1564, «*potok Stronianka wrada w rzekę Bistrzycę*» (Жерела, I, 281); *Сторонівка* (ІМСУ, Льв, 321).

**Сторчачка**, -и, ж.; б., л. Сухого п. Водяної л. Вовчої л. Дніпра (Експ.); м. Красногорівка Мар'їнськ. р-ну Донецьк. обл.

**Сторчова**, -бі, ж.; бб.: 1) л. Верхньої Терси л. Вовчої л. Самари л. Дніпра; *Старчева* (ВТКЕГ; ГСАУ, 103); *Сторчовой* (КЕНЛ); *Сторовой* (СКЗР, LVII); Запорізька обл.; 2) нп *Верхньосторчова* та *Сторчовий* (АС); пор. п. Залізної п. Кривого Торця п. Казенного Торця п. Сіверськ. Дінця п. Дону; *Сторчевая* (1894, ГИПБУ, 120); Донецька обл.; пор. ур. *Сторчевде* (1882, ГЕХГ, 110); 3) п. Мечетної п. Мокрої Московки л. Дніпра; Вільнянськ. р-н Запорізьк. обл. (ІМСУ, Зп, 2161); *Старчевая*, *Веселая* (1898, ГИАУ, 276); пор. с. *Сторчове* Новомиколаївськ. р-ну Запорізьк. обл.

**Сторчові Гони**, -их -ів, мн.; б., п. Суботу п. Кам'янки л. Росі п. Дніпра; с. Малополовецьке Фастівськ. р-ну Київськ. обл.; *Сточові гони* (1972, МЕ).

**Стóхід**, Стóхіду, ч.; р., п. Прип'яті п. Дніпра; *Стохід* (КРУ, 71); *Стоходъ* (Машт., Дн., 140); *Stochód* (SG, II, 617; VI, 622); *Wstochód* (SG, XI, 348); *Стохид* (Дрозд, МРУ, 31); поч. у Локачинськ. р-ні, гирло в Любешівськ. р-ні Волинськ. обл. (проти с. Сваловичі); *Стоходъ*, *Стохотъ* (Пам., III, отд. II, 164, 172, 173; АЮЗР, II, I, 243; VI, I, 215; Нов., 774); *Стóхід* (ОАІМ).

**Стохід-Ясинія**, -ходу -і, ч.; р., п. *Стоходу* п. Прип'яті п. Дніпра (КРУ, 71); *Стоходъ-Ясина* (Машт., Дн., 140); *Стоход-Ясина*, *Бобры* (Дрозд, МРУ, 34); Волинська обл.; пор. с. *Ясинець* (суч. Озютичі) Локачинськ. р-ну Волинськ. обл.

**Стойнка**, -и, ж.; руч., п. Сіверськ. Дінця п. Дону (1886, СССЕГ, БУ, 8); с. Серебрянка Артемівськ. р-ну Донецьк. обл.

**Страгорична Стрімба**, -ої -и, ж.; потік, с. Пнів Надвірнянськ. р-ну Івано-Франківськ. обл.; 1788, «*do potoka Strymba Strahoguczna*» (Hrabec, 74, 97).

**Страджу-Тарамá**, -й, ж.; б., л. Мокрої Волновахи п. Кальміусу, вп. в Азовське море (Експ.); с. Максимівка Волноваськ. р-ну Донецьк. обл.

**Стража**, -і, ж.; р., л. Яблунівця л. Корові л. Дерелюю (Дереглую) п. Пругу л. Дунаю; м. Чернівці; *Стража*; 1907, *Straza* (Карп., 190).

**Стражівка**, -и, ж.; р., п. Тині п. Тні п. Случі п. Горині п. Прип'яті п. Дніпра; *Стражевка* (Машт., Дн., 166); с. Зелена Діброва Червоноармійськ. р-ну Житомирськ. обл.; *Страшалка* (1962, МЕ).

**Странзул**, -у, ч.; потік, л. Мокрянки п. Тересви п. Тиси л. Дунаю; с. Комсомольськ Тячівськ. р-ну Закарпатськ. обл.; *Странцул*; *Странзул*, *Странцул* (1972, МЕ); 30-і рр. XX ст., *Strankul*, *Странкул* — помилк. (Wiesner, 27, 63); пор. ур. *Strancul* (Петров, 17); ліс *Странзул* (там же, 28).

**Странту́ра**, -и, ж.; р., бас. Сяну п. Вісли; с. Лопушанка Турківськ. р-ну Львівськ. обл.; *Strantura* (SG, XI, 389).

**Страсна**, -ої, ж.; б., п. Малої Тернівки п. Самари л. Дніпра; *Страстная* (1863, ВТКХГ); Дніпропетровська обл.; кол. х. *Страсний* (ВТКХГ), пізніше с. *Страсне* (АС); мог. *Страстная* (1863, ВТКХГ).

**Стратива**, -и, ж.; р., л. Снову п. Десни л. Дніпра; Семенівськ. р-н Чернігівськ. обл.; *Стратива* (1715, ОСМ, I, 428; 1898, Рус., ОЧГ, 11; Машт., Дн., 208); *Стративка* (1859, СНМ, Чрг, 170); пор. кол. с. *Стратива* Стародубськ. пов. (там же).

**Стратівочка**, -и, ж.; р., п. Савранки п. Пд. Бугу; *Стратівочка* (Тр. Под., IX, 776); на ній с. *Стратівка* Чечельницьк. р-ну Вінницьк. обл.

**Страшна**, -бі, ж.; б., п. Великої Кам'янки п. Сіверськ. Дінця п. Дону (Експ.); *Страшная* (ВТКЕГ; Машт., Дон, 66).

**Страшний**, -ого, ч.; яри: 1) л. Відножини л. Казенного Торця п. Сіверськ. Дінця п. Дону; *Страшний* (ГКСЗ; Машт., Дон, 55); *Страшиной* (ГИПБУ—1894, 281); *Страшнэ*, *Страшнэ* (Експ.); пор. ліс *Страшний* (там же); 2) л. Плотви л. Вовчої п. Сіверськ. Дінця п. Дону (1863, ВТКХГ; Машт., Дон, 44); 3) п. Великої Кобилки п. Красної л. Сіверськ. Дінця п. Дону; Ворошиловградська обл.; *Страшний* (Машт., Дон, 57).

**Стременосівий Звір**, -ового Звбуру, ч.; потік, п. Лужанки п. Тересви п. Тиси л. Дунаю; с. Нересниця Тячівськ. р-ну Закарпатськ. обл.; *Стременосовий Дзвур* (1972, МЕ); 20-і рр. XX ст., *Стременосовий* (Петров, 19).

**Стремоу́хівський**, -ого, ч.; яр, л. Рогані л. Уди п. Сіверськ. Дінця п. Дону; *Стремоуховскій* (1845, ПОЧ); Харківська обл.

**Стремту́ра**, -и, ж.; потоки: 1) п. Іршави п. Боржави п. Тиси л. Дунаю; смт Іршава Закарпатськ. обл. (1973, МЕ); пор. г. *Стратура* — помилк. (Петров, 43); 2) с. Річка Міжгірськ. р-ну Закарпатськ. обл.; 60-і рр. XIX ст., *Stremtura* (Петров, 22).

**Стремту́рини**, -ин, мн.; потік, л. Сімерки п. Тур'ї л. Ужа л. Лабірця п. Бодрого п. Тиси л. Дунаю; с. Сімерки Перечинськ. р-ну Закарпатськ. обл.; *Стремту́рини*<sup>0</sup> (1972, МЕ).

**Стриб**, -у, ч.; **потік**, бас. Луги п. Зх. Бугу п. Вісли; Strib (HW, 150); нп Печиховсти Горохівськ. р-ну Волинськ. обл. (SG, XI, 401), Лучиці Сокальськ. р-ну Львівськ. обл. (ІМСУ, Льв, 751).

**Стривігор**, -у, ч.; р., л. Дністра; поч. у ПНР (пор. с. Стереважикъ; Гол., ГС, 301) кол. Лісецьк. пов.; тече у Львівськ. обл. (УРСР) через нп Старява, Сложині, Засадки, Гуманець та ін. Старосамбірськ. р-ну, Пиняни, Чернихів, гирло нижче с. Долобів Самбірськ. р-ну; 1565, с. Starzawa «nad rzeką Strwyżazem»; «Smolnycza... nad rzeką Strwiazem»; «Bereny wiesz nad rzeką Strwiazem»; w Strwiaz, Strwyżaz, Strwiaz; *Стрвляч* (Жерела, I, 4, 41; II, 146, 147, 150, 157); XVIII ст., Strwiaz (Galiz. Herlich.); 1790, Strwiaz (Galiz., карта XVI); Struywior (SG, XI, 425); 1884, *Стереважъ* (Гол., ГС, 301); *Стрвизгоръ* (ОАІМ); *Стрвляжъ*, *Стрвлячъ*, *Стрвляецъ* (Машт., ДБ, 3); *Стрвизгор* (ОКІМ); *Стрвляж* (КРУ, 32); *Стрвляж*, *Стрвляж*, *Стр'аж* (ОКІМ); *Стрвионис* (ОАІМ); *Стрвизор* (Нежн., УРС, 131); *Стрвионж* (ОАІМ).

**Стриж**, -у, ч.; р., л. Тур'ї л. Сноу п. Десни л. Дніпра; Корюківськ. р-н Чернівськ. обл.; *Стрижъ* (Машт., Дн., 210).

**Стрижаків**, -ового, ч.; яр. л. Журавки л. Есаугу л. Сіверськ. Дніця п. Дону; *Стрижаковъ* (1863, ВТКХГ); Ворошиловградська обл.

**Стрижена**, -ої, ж.; б., п. Сухої Кінської (у верхів'ї) п. Кінської л. Дніпра; *Стрижена* (1862, ВТКГ; 1898, ГИАУ, 178); Запорізька обл.

**Стрижень**, -жня, ч.; рр.: 1) п. Десни л. Дніпра; м. Чернігів; *Стрижень* (1742 СВМ, 101; XVII ст., КВЧ, 107; Кордт № 35; 1963, МЕ); *Стрижень*, *Стриженка* (Машт., Дн., 211); 2) п. Здвижу п. Тетерева п. Дніпра; с. Нова Гребля Бородянськ. р-ну (Похил., УКР, карта), с. Маковиче Макарівськ. р-ну Київськ. обл. (ОКІМ); *Стрижнъ* (Фунд., 40); *Стржнъ* (Похил., УКР, карта); *Стрижнь* (Машт., Дн., 48); *Стрижень* (1974, Анк.); 3) пр. Коропця л. Десни л. Дніпра; Коропськ. р-н Чернігівськ. обл.; *Стриженъ* (Машт., Дн., 206); 4) с. Білогородка Києво-Святошинськ. р-ну Київськ. обл. (1950, МЕ); 5) нп Вербиці і Велика Вісь Ріпкинськ. р-ну Чернігівськ. обл.; *Стрижень* (1785, ОАІМ); «при р. *Стрижѣ*» (1765—1769, ОРОМ, ЧП, 70).

**Стрижинський**, -ого, ч.; **потік**, п. Білого Черемошу п. Черемошу п. Пруту л. Дунаю; с. Яблунця Путильськ. р-ну Чернівецьк. обл.; Strzeżenski potok (SG, I, 799; XI, 400); *Стрежинський*, *Стрижинский* (потік); 1886, Strezenske (Карп., 191).

**Стрїжівка**, -и, ж.; рр.: 1) л. Хрипачівки п. Жерева л. Ужа п. Прип'яті п. Дніпра; *Стрижовка* (Машт., Дн., 157); пор. с. *Стрижівка* Коростишівськ. р-ну Житомирськ. обл.; 2) пр. Олави пр. Сули л. Дніпра; Роменськ. р-н Сумськ. обл.; *Стрижовка* (1786, Шаф., 553).

**Стрий**, -я, ч.; рр.: 1) п. Видринки п. Стучі п. Горині п. Прип'яті п. Дніпра; *Стрий* (Машт., Дн., 169); Березнівськ. р-н Ровенськ. обл.; 2) п. Дністра (КРУ, 34); між рр. Кина і Бібрка; *Стрий*, *Стрий*, *Стри* (Машт., ДБ, 7); нп Верхне Висоцьке, Турка, Ісаїв Турківськ. р-ну, Новий Кропивник, Дрогобицьк. р-ну, Верхне Синьовидне Сколівськ. р-ну, м. *Стрий*, гирло нижче м. Жидачів Львівськ. обл.; Stryj (SG, XI, 428); 1398, Strig; 1431, Stryg (ОАІМ); Striy (ОКІМ); 1472, 1534, 1555, Striy; 1570, «na rzecze Sthriiu»; 1564, rzeka Strij; 1565, s Strya; 1650, «przez rzecze Striy» (Жерела, I, 177, 182; II, 42, 53; V, 275); 1655, «nad rzeką Strijem» (ОАІМ); 1657, in Stryj (АЮЗР, III, VI, 213); XIX ст., до *Стрия* (Гол., Нар., II, 803).

**Стрїмба**, -и, ж.; **потіки**: 1) л. Помийниць п. Тиси л. Дунаю; смт Буштина Тячівськ. р-ну Закарпатськ. обл.; *Стрїмба* (1972, МЕ); 2) п. Апищі п. Тиси л. Дунаю; с. *Стрїмба* Рахівськ. р-ну Закарпатськ. обл.; 1390, Stromba (Bélay, 120); 20-і рр. XX ст., *Стрїмба* (Петров, 1); 30-і рр., Strimba, *Стрїмба* (Wiesner, 39, 63); пор. г. *Стрїмба* (Петров, 1); 3) п. Раківці л. Тересви п. Тиси л. Дунаю; с. Ганчі Тячівськ. р-ну Закарпатськ. обл.; *Стрїмба* (1972, МЕ); 60-і рр. XIX ст., Stremba (Петров, 8); пор. г. Stremba; дол. *Стрїмбы* (там же); 4) с. Стеблівка Хустськ. р-ну Закарпатськ. обл. (20-і рр. XX ст.; Петров, 24); рр.: 5) л. Ворони п. Бистриці-Надвірнянської п. Бистриці п. Дністра; *Стрїмба* (Машт., ДБ, 18); поч. у м. Надвірна злиттям *Вел. Стрїмби* й *Мал. Стрїмби*; нп *Стрїмба*, Лісна Тарновця, Перерісль, Камінна та ін. Надвірнянськ. р-ну, Нижній Березів Косівськ. р-ну Івано-Франківськ. обл. (SG, XI, 442); 1787, Potok Strymba (Hrabec, 74); *Стрїмба* (Гол., Нар., I, 570); *Стрїмбал* (КРУ, 41); 6) пр. Люшецького л. Свічі п. Дністра; с. Новошин Долинськ. р-ну Івано-Франківськ. обл.; Strymba (SG, V, 485; XI, 442).

**Стрїмбин Потік**, -ого -бку, ч.; **потік**, с. Колочава Міжгірськ. р-ну Закарпатськ. обл.; 20-і рр. XX ст., *Стрїмбин поток* (Петров, 12); пор. плин. *Стрїмба* (1972, МЕ); Stremba (Петров, там же).

**Стримківський**, -ого, ч.; **потік**, п. Голятинки п. Ріки п. Тиси л. Дунаю; с. Голятин Міжгірськ. р-ну Закарпатськ. обл.; *Стримківський* (1971, МЕ).

**Стринтура**, -и, ж.; **потік**, с. Люча Косівськ. р-ну Івано-Франківськ. обл.; 1788, Stryntura Potok (Hrabec, 103).

**Стринтурський**, -ого, ч.; **потік**, л. Терреблі п. Тиси л. Дунаю; Вільшанськ. с/Р Хустськ. р-ну Закарпатськ. обл.; *Стринтурський* (1972, МЕ).

**Стріпа**, -и, ж.; рр.: 1) л. Дністра; м. Зборів Тернопільськ. обл.; нп Золочівка Золочівськ. р-ну Львівськ. обл., Будилів Козівськ. р-ну, Золотники, Гайворонка, Вишнівчик Теребовлянськ. р-ну, Осівці, Переволока, Русилів, Дуліби, Скоморохи,

Бучач Бучацьк. р-ну Тернопільськ. обл.; 1392, Striara (ОАІМ); 1680, «по Стрипу»; «за р'юкою Стрѣлюю» (ОАІМ); 1790, Striga (Galiz., карта XVIII); Strip (Gen. Galitz.); Strupa (SG, XI, 443); Стрѣпа (ОАІМ); 2) л. Луги п. Зх. Бугу п. Вісли (КРУ, 15); як п. Лугя; Strupa (HW, 150); Волинська обл.; Стрипа (АЮЗР, I, IV, 550; III, III, 327).

Стрихівська, -ої, ж.; р., пр. Ушки п. Ушиці л. Дністра; нп Стрѣхиці, Проскурівка Ярмолинцьк. р-ну Хмельницьк. обл. (1967, ОКІМ).

Стричавка, -и, ж.; потік, п. Ужа л. Лабірця п. Бодрого п. Тиси л. Дунаю; с. Стричава Великоберезнянськ. р-ну Закарпатськ. обл.; Стрич'аўка; Вишній, Vysni (Wiesner, 43, 65); Вишній (у верків'ї; 1972, МЕ).

Стриш, -у, ч.; р., л. Прип'яті п. Дніпра; с. Паришів Чорнобильськ. р-ну Київськ. обл. (1967, МЕ).

Стрийка, -и, ж.; р., вище м. Чернігів (Кордт, № 24).

Стришора, -и, ж.; потік, пр. Багінця пр. Пістиньки п. Пругу л. Дунаю; с. Космач Богородчанськ. р-ну Івано-Франківськ. обл.; Stryszora, Steryszora (SG, XI, 445); Steryszora (Hrabec, 103).

Стрільцька, -ої, ж.; б., п. Комишної п. Повної л. Деркулу л. Сіверськ. Дінця п. Дону; Стрелецькая (ОГКЕЧС, 157; Машт., Дон, 65); с. Стрельцова (ОГКЕЧС, 157); Стрільцівка Міловськ. р-ну Ворошиловградськ. обл.; зап. Стрільцький Степ.

Стрїлина, -и, ж.; потік, л. Зварашу л. Серету л. Дунаю; с. Долішній Шеніт Вижицьк. р-ну Чернівецьк. обл.; Стрїлина (Карп., 191; Карп., Серет, 92).

Стрїліця, -ї, ж.; р., п. Мерла л. Ворскли л. Дніпра; с. Полкова Микитівка Богодухівськ. р-ну Харківськ. обл.; Стрїліця (1972, МЕ).

Стрїлка, -и, ж.; потік, п. Нічлави л. Дністра (Нежн., УРС, 131); Стрѣлка (Машт., ДБ, 23); м. Копичинці Гусатинськ. р-ну Тернопільськ. обл.; Strzałka (SG, XII, 34; XI, 446); Стрїла (ОКІМ).

Стрїльна, -ої, ж.; рр.: 1) п. Сумки п. Псла л. Дніпра; Сумська обл.; Стрѣльна (Машт., Дн., 68); 2) пр. Жаботинки п. Тясмину п. Дніпра (Машт., Дн., 64); Черкаська обл.; Стрѣльни (Фунд., 45); Стрѣльна (Машт., Дн., 64).

Стрїльнівка, -и, ж.; б., п. Дольнини л. Лопані п. Уди п. Сіверськ. Дінця п. Дону; Стрельцовка (1863, ВТКХГ); Стрельцовка (Машт., Дон, 46).

Стрїльцева, -ої, ж.; бб.: 1) л. Вовчої л. Самари л. Дніпра; Стрельцова (ВТКЕГ); 2) л. Вовчої л. Самари л. Дніпра (ОАІМ); Стрельцова (1898, ГІАУ, 73); Стрїльцька (ОАІМ); Покровськ. р-н Дніпропетровськ. обл. (ОАІМ); 3) л. Дніпра; Стрельцова (ВГІНУ, 119); Стреличья (1897, ГІНУЕГ, 195, 206; вище б. Вороної л. Дніпра); Стрелечья (ВТКЕГ); Стреличная (АС); пор. забора Стреличья (1882, ГАРИ);

вона ж Стрелчатая (1786, АРД); 4) р., л. Маломужева п. Синохи л. Пд. Бугу; Стрельцова (Машт., ДБ, 40); Кіровоградська обл.

Стрїмка, -ої, ж.; р., л. Зварашу л. Серету л. Дунаю; с. Долішній Шеніт Вижицьк. р-ну Чернівецьк. обл. (Карп., 191; Карп., Серет, 92).

Стрїмкий, -ого, ч.; потік, п. Перкалабу л. Білого Черемошу п. Черемошу п. Пругу л. Дунаю; с. Долішній Шеніт (1891, ур. Strumka) Вижицьк. р-ну Чернівецьк. обл.; 1909, Strimkej (Карп., 191).

Стрїський Лаз, -ого -у, ч.; потік, с. Нижній Бистрий Хустськ. р-ну Закарпатськ. обл.; 20-ї рр. ХХ ст., Стрський Лаз (Петров, 6); пор. луг Стрський (там же, 5).

Строгий Брід, -ого Броду, ч.; стр., п. Унави п. Ірпеня п. Дніпра; суміжжя Попільнянськ. р-ну Житомирськ. обл. і Фастівськ. р-ну Київськ. обл.; Строгий Бродъ (Фунд., 41; Машт., Дн., 49).

Стройницька, -ої, ж.; б., пр. Ірклію п. Тясмину п. Дніпра; суміжжя Олександрівськ. р-ну Кіровоградськ. обл. і Чигиринськ. р-ну Черкаськ. обл.; Стройницкая (1888, МХГ, III, 7).

Стрїбачів, -евого, ч.; р., пр. Хоролу п. Псла л. Дніпра; Полтавська обл.; Стрїбачевъ (1848, ВСОРИ, ПГ, 14; 1852, Ар., III, 38).

Стрїмінський, -ого, ч.; потік, л. Замагурівки л. Чорної Річки л. Дідушкової Річки п. Чорного Черемошу л. Черемошу п. Пругу л. Дунаю; с. Замагорів Верховинськ. р-ну Івано-Франківськ. обл. (МКур.).

Стрїбівка, -и, ж.; р., л. Кривної л. Ужа п. Прип'яті п. Дніпра; Стрїбівка (Машт., Дн., 155); Житомирська обл.

Струбиця, -ї, ж.; р., л. Олешні п. Ужа п. Прип'яті п. Дніпра; Струбица (Машт., Дн., 156); Коростенськ. р-н Жт.

Струг, -у, ч.; стр., л. Росі п. Дніпра; нп Каленна Сквирськ. р-ну, Капустинці, Мармулівка Володарськ. р-ну Київськ. обл.; Стругъ (Похил., 205; Андр., ЛЮ, карта; ВЛД; Машт., Дн., 54); Красний Став (Машт., Дн., 54); Красний Став (Макс., Киев., 24); Струг (1974, МЕ).

Струга, Стругя, ж.; потоки: 1) л. Стривігору л. Дністра; між рр. Рудий і Боложівка; Struga (Машт., ДБ, 4; SG, XI, 425); с. Пиняни Самбірськ. р-ну Львівськ. обл. (ОКІМ); пор. у XIV—XV ст., Струга (Гум., Топ., 85); 2) п. Гупалівки; с. Грусятчи Жидачівськ. р-ну Львівськ. обл.; Struha (SG, XI, 418); 3) п. Миського п. Вишні п. Сяну п. Вісли; нп Тучапи Городоцьк. р-ну, Глинець, Новосілки, Чорнокунці Яворівськ. р-ну Львівськ. обл.; Struha (SG, II, 585; XIV, 168); Struha — помилк. (SG, I, 758); 4) пр. Калюса л. Дністра; нп Струга, Мала Стружка Новоушицьк. р-ну Хмельницьк. обл. (ОАІМ); рр.: 5) пр. Бичалки л. Рудки п. Вілоусу п. Десни л. Дніпра; с. Рудка Чернігівськ. р-ну і обл.; Струга (МЕ, 1964); 6) пр. Остра л. Десни л. Дніпра; х. Червоний Партизан Куликівськ. р-ну Чернігівськ. обл.

(АТПУ—1947, 661); *Струга* (1967, МЕ); 7) пр. Стоходу п. Прип'яті п. Дніпра; с. Бучин Любешівськ. р-ну Волинськ. обл. (ОАІМ); 8) пр. Хороброї п. Сейму л. Десни л. Дніпра; с. Бояро-Лежачі Путивльськ. р-ну Сумськ. обл.; *Струга* (1965, МЕ); 9) с. Богдани Золотоніськ. р-ну Черкаськ. обл.; *Струга* (ОКІМ); 10) с. Мала Горожанка Миколаївськ. р-ну Львівськ. обл. (ОКІМ); 11) с. Кусиківці Хмельницьк. р-ну Вінницьк. обл.; 12) с. Острів Рокитнянськ. р-ну Київськ. обл.; *Струга* (1974, МЕ).

**Струговець**, -івця, ч.; **потік**, л. Гільчі л. Малого Серету п. Серету л. Дунаю; с. Банилів-Підгірний Сторожинецьк. р-ну Чернівецьк. обл.; Struhowiec (SG, X, 445); Struhowiec Mały, Struhowiec Mały (SG, XI, 418); *Струговець* (Карп., Серет, 98); 1908, *Струговицул*; 1909, Struhowec (Карп., 191); *Малий Струговець* — як інша назва (Верхнього) Солонця (там же).

**Стру́жка**, -и, ж.; **рр.**: 1) п. Стоходу п. Прип'яті п. Дніпра; с. Великий Обзир Камінь-Каширськ. р-ну Волинськ. обл. (ОАІМ); 2) бас. Ужа п. Прип'яті п. Дніпра; смт Народичі Житомирськ. обл. (ГФ, II, 190); 3) с. Роїще Чернігівськ. р-ну й обл.; при р. *Стружкѣ* (1765—1769, ОРОМ, ЧП, 71); 4) яр, п. Вербової п. Жвану л. Дністра; 1825, *Стружка*; у її гирлі с. *Стружка*, а поряд с. *Струга* (Подр. Подол.); пор. суч. с. *Струга* і *Мала Стружка* Новоушицьк. р-ну Хмельницьк. обл.

**Стру́мивь**, -еня, ч.; л. рук. Прип'яті п. Дніпра; поч. від оз. Нобель в Заріченськ. р-ні Ровенськ. обл. УРСР, гирло в Пінськ. р-ні Брестськ. обл. БРСР; Strumień, Strumiel (SG, XI, 419); Strumien (SG, VII, 27); XIV—XV ст., *Струмень* (Ук. ПСРЛ, II, 440).

**Струмо́к**, -мка, ч.; **стр.**, пр. Журавля пр. Івоту л. Десни л. Дніпра; Ямпільськ. р-н Сумськ. обл.; *Струмок* (1964, МЕ).

**Стру́нджин**, -а, ч.; **потік**, л. Великого Балцатулу п. Білої Тиси л. Тиси л. Дунаю; с. Говерла Рахівськ. р-ну Закарпатськ. обл.; *Струнджин* (ОАІМ); 60-і рр. XIX ст., Strundžin (Петров, 2); 20-і рр. XX ст., *Струнджин* (Петров, 3, 17).

**Стру́тинський Потік**, -ого -о́ку, ч.; р., л. Зх. Бугу п. Вісли; Strutyński Potok, Złoczówka (НВ, 146); Золочівськ. р-н Львівськ. обл.; пор. с. *Струтинь* того ж р-ну.

**Стручкі́в**, -ового, ч.; **потік**, м. Яремча Надвірнянськ. р-ну Івано-Франківськ. обл.; 1787, Potok Struczkw; Struczków (Hrabec, 111).

**Стубелка**, -и, ж.; р., п. *Стубли* л. Горині п. Прип'яті п. Дніпра; с. Пересопниця Ровенськ. р-ну й обл.; Stubełka (SG, VIII, 6; XI, 493); 1890, «с. Сатієвъ при рѣчкѣ Стубелкѣ» (Теодор., II, 990).

**Стубла**, -и, ж.; р., л. Горині п. Прип'яті п. Дніпра; *Стубель* (Машт., Дн., 162; Кар., 82); *Стубѣзка* (КРУ, 76); Stubła, Stubełka, Stubło, Stubełko, Stubel, Stubeł, Stubeńka (SG, XI, 493; XIV, 844); «*Сту-*

*бенка* в древности *Бѣлога*» (Теодор., II, 472); поч. поблизу с. *Білашів* Здолбунівськ. р-ну Ровенськ. обл., гирло біля с. Круги Ровенськ. р-ну; 1458, *Стубла* (ОКІМ; КВРО, 68; 1595, АЮЗР, I, I, 474; Нов., 778); 1887, *Стубель* (Забелин, 18).

**Стубло**, -а, с.: 1) р., пр. Стиру п. Прип'яті (КРУ, 73); *Стубла* (Дрозд, МРУ, 108); поч. поблизу с. Половці, протікає через нп Зелене і Степангород Володимирецьк. р-ну, гирло вище с. Іванчичі Заріченськ. р-ну Ровенськ. обл.; *Стубла* (КВРО, 18; Ук. ПСРЛ, II, 49, 440); 2) яр, л. Мілуватського л. Киселя л. Береки п. Сіверськ. Дінця п. Дону (1863, ВТКХГ; Машт., Дон, 50); *Плоскій* (ВТКХГ; у верхів'ї); Харківська обл.

**Стуболу́шка**, -и, ж.; яр, л. Караїчевого л. Рогані л. Уди пр. Сіверськ. Дінця п. Дону (1845, ПОЧ); Харківська обл.

**Сту́гна**, -и, ж.; р., п. Дніпра; Фастівськ., Васильківськ. й Обухівськ. р-ни Київськ. обл.; *Стugna* (988, ИЛ, 83; Фунд., 41; Похил., 37; Андр., ЛЮ, карта; Машт., Дн., 51; Макс., Киев., 24); *Встугна*, *Востугна* (Ук. ПСРЛ, II, 440, 441); Stuchna (1593, АЮЗР, I, I, 386); Stuhna (1607, Zr. dz., XXI, 124; Rulik. ОРК, 50); *Стугна* (1541, АЮЗР, I, VI, 31); Stuha (Ляск., ИКА, 23); *Бѣлка* (Фунд., 41); *Стругна* (Орлов, 235); *Стўгна* (ОКІМ).

**Студе́на Керні́ця**, -ої -і, ж.; **потік**, с. Краснолів Верховинськ. р-ну Івано-Франківськ. обл.; 1772, Studena Kiernice; Studena Kiernica (Hrabec, 58, 79).

**Студене́ць**, -нця, ч.; **потоки**: 1) л. Ворони п. Бистриці-Надвірнянської п. Бистриці п. Дністра; нп Чернівці, Хриплин, Микитинці, Угорники і Підлечери Івано-Франківськ. р-ну й обл.; Studeniec (SG, XI, 494); 2) л. рук. Сноу п. Десни л. Дніпра; *Студенець* (Машт., Дн., 209); с. *Гута-Студенецька* Щорськ. р-ну Чернігівськ. обл. (1859, СНМ Чрг, 155); 3) п. Десни л. Дніпра; Коропськ. р-н Чернігівськ. обл.; *Студенка* (Машт., Дн., 206); 4) п. Колондичі бас. Дністра; с. Стільське Миколаївськ. р-ну Львівськ. обл.; Studeniec (SG, XI, 494); 5) пр. Бережниць бас. Дністра; с. Петранка Рожнятівськ. р-ну Івано-Франківськ. обл.; Studzieniec (SG, XI, 503); 6) пр. Скля (Шкля) п. Сяну п. Вісли; 1565, «protoczek... Studzieniec, ktori plinie az do rzeki Szckła» (Жерела, II, 169); 7) витік р. Кахни бас. Дністра; с. Брошнів Рожнятівськ. р-ну Івано-Франківськ. обл.; *Студенець*, *Студиниць* (ОКІМ); 8) руч., л. Глиненьки пр. Тетиви п. Сноу п. Десни л. Дніпра; нп Лемешівка і *Студенець* Городнянськ. р-ну Чернігівськ. обл.; *Студенець* (1785, ОРЧН, I, 9); *струмки*: 9) с. Лелів Чорнобильськ. р-ну Київськ. обл. (1967, МЕ); 10) с. Шолудьки Немирівськ. р-ну Вінницьк. обл. (Доленко, 84).

**Студене́цька**, -ої, ж.; **стр.**, с. Старі Безрадиці Обухівськ. р-ну Київськ. обл.; *Студенецька* (1974, Анк.).



**Студений, -ого, ч.; потоки:** 1) л. Гнилої Липи л. Дністра; між рр. Зелений і Бабуховий; нп Подусільна Перемишлянськ. р-ну Львівськ. обл.; Стратин, Добринів, Пуків і Путятинці Рогатинськ. р-ну Івано-Франківськ. обл.; Studenny potok (SG, XI, 495); *Студений*, Studzienny (Машт., ДБ, 17); *Студений Потік* (КРУ, 39); 2) л. Лазівцями л. Чорної Тиси п. Тиси л. Дунаю; смт Ясіня Рахівськ. р-ну Закарпатськ. обл.; 20-і рр. XX ст., *Студена Вода* (Петров, 11); 30-і рр., Studeny, *Студений* (Wiesner, 37, 63); пор. гребля Studená (Wiesner, 37); 3) л. Угорського п. Стогівця л. Білої Тиси л. Тиси л. Дунаю; с. Говерла Рахівськ. р-ну Закарпатськ. обл.; *Студений* (ОАІМ); 4) п. Пруту л. Дунаю; с. Остриця Глибоцьк. р-ну Чернівецьк. обл.; 1855, Studeny (Карп., 191); 5) п. Раківця (Ракового) л. Бистриці-Солотвинської л. Бистриці п. Дністра; нп Космач, Раковець Богородчанськ. р-ну Івано-Франківськ. обл.; Studeny Potok (SG, IX, 519; XI, 495); 6) п. Ріки п. Тиси л. Дунаю; с. Запереділля Міжгірськ. р-ну Закарпатськ. обл. (1971, МЕ); 60-і рр. XIX ст., Studenej (Петров, 29); 30-і рр. XX ст., Studeny, *Студений* (Wiesner, 50, 63); 7) п. Серету л. Дунаю; с. Шепіт Путильськ. р-ну Чернівецьк. обл. (Карп., 191; Карп., Серет, 92); 8) пр. Стрия п. Дністра; смт Верхне Синьовідне Сколівськ. р-ну Львівськ. обл.; *Студений* (ОКІМ); 9) с. Пистинь Косівськ. р-ну Івано-Франківськ. обл.; Studényu, Studeny (Hrabec, 79); 10) р., л. витік Рипинки п. Ріки п. Тиси л. Дунаю; перетинає нп *Верхній Студений* і *Нижній Студений*; біля с. Пилипець Міжгірськ. р-ну Закарпатськ. обл. зливається з р. Пилипець; *Ріка*, зрідка — *Студенка* (1971, МЕ); 1612, с. Hideghrathak alias Ztudina (Bélay, 145); 30-і рр. XX ст., Studeny, *Студений* (Wiesner, 10, 49, 63); *Студений* (КРУ, 19); 11) яр, п. Єфанового (Фаворового) п. Сіверськ. Дінця п. Дону; *Студений* (1845, ПОЧ).

**Студений Жолоб, -ого -у, ч.; б., с. Зелений Гай Залщицьк. р-ну Тернопільськ. обл. (ОАІМ).**

**Студений Звір, -ого Звору, ч.; потоки:** 1) п. Тереблі п. Тиси л. Дунаю; с. Синевирська Поляна Міжгірськ. р-ну Закарпатськ. обл.; *Студений Звір* (1972, МЕ); 30-і рр. XX ст., Studená, *Студена* (Wiesner, 47, 63); пор. дол. *Студена* (Петров, 21); 2) м. Яремча Надвірнянськ. р-ну Івано-Франківськ. обл.; 1787, Zwog Studeny; Studeny Zwog (Hrabec, 79, 83).

**Студений Колодязь, -ого -я, ч.; р., п. Чугуївки (у гирлі) п. Сіверськ. Дінця п. Дону; *Студеной Колодезь* (к. XVIII—поч. XIX ст., ПГХГ, ПЧ); Харківська обл.**

**Студенія, Студеніці, ж.; рр.: 1) л. Дністра; *Студенія* (КРУ, 47); між рр. Ретівка і Бакота (Машт., ДБ, 26); *Студеніца* (АЮЗР, III, III, 61; Сем., II, 89; IV, 770; Тр. Под., IX, 489, 492, 928, 940, 955); нп Савинці, Солобківці Ярмоли-**

**нецьк. р-ну Хмельницьк. обл., Томашівка, Лощківці, Вихрівка, Гірчична, Соснівка, Голозубинці, Рачинці, Яцьківці та ін. Дунаєвцьк. р-ну тієї ж обл.; гирло в с. *Студенія* Кам'янець-Подільськ. р-ну (ОКІМ); Studzienica, Studenica (SG, XI, 499); 1570, «па rzeczce Studzieniczcze» (Жерела, VII, 110); XVII ст., Studzinieza (Ляск.); *Студенія* (ОАІМ); 2) л. Лемлі л. Ірші л. Теререва п. Дніпра; Малинськ. р-н Жт; Studeniek (1618, Зг. dz., XXI, 260); *Студенія* (Машт., Дн., 46); 3) л. Пд. Бугу; *Студенія* (Менде); с. *Студенія* Тиврівськ. р-ну Вінницьк. обл.; 4) л. Різни л. Ірші л. Теререва п. Дніпра; Малинськ. р-н Житомирськ. обл.; *Студенія*, *Студень* (Машт., Дн., 47); 5) л. Рову п. Пд. Бугу; *Студенія* (Менде; Верят., 24); Вінницька обл.; 6) п. Вижівки л. Прип'яті п. Дніпра; с. Рудня Старовижівськ. р-ну Волинськ. обл. (ОАІМ); 7) п. Ствиги п. Прип'яті п. Дніпра (Тутк., Уборт., 109); *Студенія* (Машт., Дн., 145); *Студенія* (КРУ, 82); Studenica (SG, XI, 494); нп Млинок Олевськ. р-ну Житомирськ. обл. (ОАІМ), Глинне Рокитнівськ. р-ну Ровенськ. обл. (ВКБ, 312); пор. с. *Студенія* Коростишівськ. р-ну Житомирськ. обл.**

**Студенівчик, -а, ч.; потік, с. Верхній Бистрий Міжгірськ. р-ну Закарпатськ. обл. (1971, МЕ).**

**Студені Криниці, -их -йць, мн.; потік, л. Лопушного (Юриного Звору) л. Ріки п. Тиси л. Дунаю; с. Лопушне Міжгірськ. р-ну Закарпатськ. обл.; *Студин'ї Кърн'ици* (1971, МЕ).**

**Студенка, -и, ж.; рр.: 1) п. Жерева л. Ужа п. Прип'яті п. Дніпра (Машт., Дн., 157); Коростенськ. р-н Житомирськ. обл.; 2) пр. Горині п. Прип'яті п. Дніпра; с. Пересопниця Ровенськ. р-ну й обл.; 1890, «с. Пересопниця при рч. *Студенкѣ*, впадающей въ р. Горынь» (Теодор., II, 508); пор. с. *Студянка* Дубницьк. р-ну тієї ж обл.; 3) пр. Малої Ушиці (Ушки) п. Ушиці л. Дністра; Хмельницька обл. (кол. Летичівськ. пов.) (Сем., III, 41).**

**Студеннік, -а, ч.; потоки:** 1) п. Чорного Черемошу л. Черемошу п. Пруту л. Дунаю; Верховинськ. р-н Івано-Франківськ. обл.; Studennik (SG, I, 799; XI, 496; Карп. Гідр., 190); Studenik (Hrabec, 79); 2) п. Яловичори п. Білого Черемошу п. Черемошу п. Пруту л. Дунаю; с. Шепіт Путильськ. р-ну Чернівецьк. обл.; *Студеннік* (Карп., 191).

**Студенок, -нка, ч.: 1) б., л. Айдару л. Сіверськ. Дінця п. Дону (1782, Кордт, № 32 — як п. пр. і л. пр. Білої л. Айдару); *Студенец* (ОАІМ; Машт., Дон, 60); *Студенецькії* (1850, ВСОРИ, ХГ, 20); пор. х. *Студенець* (1864, СНМ, Хрк, 148); *Студенецькії* (ВСОРИ, ХГ, 86); струмки: 2) л. Обести л. Клевені п. Сейму л. Десни л. Дніпра; с. *Студенок* Глухівськ. р-ну Сумськ. обл.; *Студенокъ* (Машт., Дн., 225); 3) л. Уди п. Сіверськ. Дінця п. Дону (1786, АВ; 1787, АХН, КХУ; 1864, СНМ, Хрк, 12); *колодезь Студенкѣ* (1646, ОХЕ,**

II, 108; 1660, ОХЕ, IV, 234); *Студенок I* (КРУ, 141); Харківська обл.; пор. х. *Верхн. Студенокъ* (1863, ВТКХГ); х. *Студенокъ* (Мокрый Жихорь) (1864, СНМ, Хрк, 12); х. *Студенокъ* (Ольшинь; ВТКХГ; СНМ, Хрк, 12); на бер. *Студенка* існував тільки один нп — *Студенецький*; 4) пр. Івоту л. Десни л. Дніпра; с. Імшана Ямпільськ. р-ну Сумськ. обл.; *Уточка* (у верхів'ї); *Петушок* (у пониззі) (1965, МЕ); пор. с. *Студенок* Глухівськ. р-ну тієї ж обл.; 5) с. Бужанка Коропськ. р-ну Чернігівськ. обл.; *Студенокъ* (1742, СВМ, 101); *Студенокъ*, *Студенка* (1859, СНМ, Чрг, 82, 89; 1968, МЕ); 6) л. Сіверськ. Дінця п. Дону (1660, ОХЕ, IV, 234 — *колодезь Студенокъ*; 1858, ОХЕ, V, 65—66; Машт., Дон, 54; Експ.); *Студенець* (1858, ОХЕ, V, 65—66); *Студенецький колодезь* (1679, ОХЕ, I, 187); пор. с. *Студенок* Ізюмськ. р-ну Харківськ. обл. (1850, ВСОРИ, ХГ, 15); 7) л. *Студенка* л. Уди п. Сіверськ. Дінця п. Дону (1845, ПОЧ); Харківська обл.; 8) л. Уди п. Сіверськ. Дінця п. Дону (КБЧ, 71; 1773, МИКБ, II, 334; Машт., Дон, 47; 1967, ІМСУ, Хрк, 901); *Студенок-Колодезь* (КБЧ, 71); *Студенок II* (КРУ, 141); пор. с. *Студенокъ* (1845, КОЧ; 1845, ПОЧ); х. *Студенецький* (*Болгаревський*) (1864, СНМ, Хрк, 79); 9) п. *Студенка* л. Уди п. Сіверськ. Дінця п. Дону (1845, КОЧ); Харківська обл.; 10) п. Чугівки п. Сіверськ. Дінця п. Дону (1863, ВТКХГ; Машт., Дон, 46); *Студеный* (1845, ПОЧ); 11) п. Шкандилівки л. Можу п. Сіверськ. Дінця п. Дону (1787, АХН, КЧУ; 1850, ВСОРИ, ХГ, 15, 18 — як л. Можу; 1863, ВТКХГ; Машт., Дон, 48); пор. х. *Студенокъ* (ВСОРИ, ХГ, 15).

**Студеночка**, -и, ж.; р., пр. Гусинця пр. Лоски п. Десни л. Дніпра; с. Покошич Коропськ. р-ну Чернігівськ. обл.; *Студеночка* (1967, МЕ).

**Студенчик**, -а, ч.; потік, смт Воловець Закарпатськ. обл.; 20-і рр. ХХ ст., *Студенчик* (Петров, 54).

**Студенявка**, -и, ж.; р., п. Мошкова л. Шубранця л. Пруту л. Дунаю; с. Чорнівка Новоселицьк. р-ну Чернівецьк. обл.; 1899, Studeniawka (Карп., 191).

**Студеняк**, -а, ч.; потоки: 1) л. Чорного Черемошу л. Черемошу п. Пруту л. Дунаю; с. Буркут Верховинськ. р-ну Івано-Франківськ. обл.; *Студеняк*, *Студен'ек* (МКур.); 2) п. Маскотина л. Перкалабу л. Білого Черемошу п. Черемошу п. Пруту л. Дунаю; с. Гринява Верховинськ. р-ну Івано-Франківськ. обл. (ОАІМ); *Студен'ек* (МКур.).

**Студеняк-Великий**, -а -ого, ч.; потік, п. Чорного Черемошу л. Черемошу п. Пруту л. Дунаю; с. Зелена Верховинськ. р-ну Івано-Франківськ. обл.; *Студенек-Великий*; *Студен'ек-Великий* (МКур.).

**Студеняк-Малий**, -а -ого, ч.; потік, п. Чорного Черемошу л. Черемошу п. Пруту л. Дунаю; с. Зелена Верховинськ. р-ну Івано-Франківськ. обл.; *Студен'ек-Малий* (МКур.).

**Студеняк у Кривім**, -а у -ім, ч., словосп.; потік, л. Білого Черемошу п. Черемошу п. Пруту л. Дунаю; Верховинськ. р-ну Івано-Франківськ. обл.; *Студен'ек у Кривім*, *Студеняк у Кривому* (МКур.).

**Студенька**, -ої, ж.; р., л. Малої Ушиці (Ушки) п. Ушиці л. Дніпра (Машт., ДБ, 26); нп Вербка, Вербка-Мурована Ярмолінецьк. р-ну Хмельницьк. обл.; *Studenka*, *Studenka* (SG, XII, 858); 1825, *Студенка* (Подр. Подол.).

**Студінка**, -и, ж.; яри: 1) л. Дністра; Вінницька обл. (кол. Ольгопільськ. пов.); *Studenka* (SG, XII, 900); *Валядинка* (у с. *Валядинка* того ж пов.); 2) с. *Студинка* Новгород-Сіверськ. р-ну Чернігівськ. обл.; *Студинка* (1964, МЕ).

**Студна Долина**, -ої -и, ж.; р., л. Тясмину п. Дніпра; Черкаська обл.; *Studna Dolina* (Ляск., ІКА, 23).

**Студня**, -ї, ж.; потік, п. *Студенці* л. Дністра (Машт., ДБ, 26); с. Солобківці Ярмолінецьк. р-ну Хмельницьк. обл.; *Studnia* (SG, XI, 495); *Студня* (Тр. Под., IX, 995).

**Студянка**, -и, ж.; р., п. Зх. Бугу п. Вісли; *Студянка* (КРУ, 15); *Studzianka*, *Studenka*, *Stuzienna Woda* (HW, 372); *Studzianka* (SG, XI, 496); *Студянка* (ІМСУ, Вл, 141); поч. поблизу с. Гряди (кол. Калусів) Іванічівськ. р-ну Волинськ. обл., гірло в м. Устилуг Володимир-Волинськ. р-ну; *Студянка*; 1583, *Студена Вода* (АЮЗР, I, 1, 373; Нов., 779); пор. с. *Студянка* Дубнівськ. р-ну Ровенськ. обл.

**Стуژیця**, -ї, ж.; р., п. Ужа л. Лабріця п. Бодрогу п. Тиси л. Дунаю; протікає через с. *Стужиця*; гірло пд.-сх. с. Забрідь Великоберезнянськ. р-ну Закарпатськ. обл.; як *Уг* (КРУ, 22); *Стужицю* (знах. відм.); пор. «*Стужиця* — село... в дол. р. *Світлої*» (ІМСУ, Зк, 201); 20-і рр. ХХ ст., *Стужицький* (поток) (Петров, 64); 30-і рр., *Stużica*, *Стужиця* (Wiesner, 43, 63).

**Стуколова**, -ої, ж.; 66.: 1) л. Вергунки п. Лугані п. Сіверськ. Дінця п. Дону (1863, ВТКХГ; 1894, ГКСУ); *Стуколова* (Машт., Дон, 63); 2) п. Федотівської п. Харинії л. Красної л. Сіверськ. Дінця п. Дону (Машт., Дон, 57); Ворошиловградська обл.

**Стуковий**, -ого, ч.; яр, л. Філої п. Айдару л. Сіверськ. Дінця п. Дону; *Стукової* (Машт., Дон, 60); *Стукалів* (Експ.); *Струків*, *Струковий* (МДЛЮ, 215); Ворошиловградська обл.

**Стукоб'їв**, -ового, ч.; яр, л. Малої Тернівки п. Самари л. Дніпра; *Стуконогов* (СКЗР, LVII); *Стуконова* (ВТКЕГ); *Стуконова* (АС); Дніпропетровська обл.

**Стулбанка**, -и, ж.; р., п. Глинці п. Пруту л. Дунаю; с. Старі Броскієці (кут *Стулбанка*) Сторожинецьк. р-ну Чернівецьк. обл.; 1879, *Stulbanka* (Карп., 191).

**Стульнева**, -ої, ж.; б., п. Комишувах л. Лопані л. Уди п. Сіверськ. Дінця п. Дону (1863, ВТКХГ; Машт., Дон, 46); пор. х. *Стульнев* (ВТКХГ); Харківська обл.

**Ступа**, -и, ж.; р., пр. Реті л. Десни л. Дніпра; Кралецьк. р-н Сумськ. обл.; «от р. *Ступи*» (1729—1730, ГСМНП, 257).

**Ступаків**, -ового, ч.; яр, л. Малої Тернівки п. Самари л. Дніпра; *Ступаків* (КЕНЛ); Дніпропетровська обл.

**Ступи**, -уп, мн.; потік, л. Ріки п. Тиси л. Дунаю; с. Верхній Бистрий Міжгірськ. р-ну Закарпатськ. обл.; *Ступи* (1971, МЕ).

**Ступка**, -и, ж.; р., л. Монастирки п. Росі п. Дніпра; Таращанськ. р-н Київськ. обл.; *Ступка* (Машт., Дн., 55).

**Ступна**, -и, ж.; р., п. Десни л. Дніпра; смт Березна Менськ. р-ну Чернігівськ. обл.; *Ступна* (Кордт, № 35).

**Ступникова**, -ої, ж.; р., Роменськ. р-н Сумськ. обл.; *Ступникова* (1859, СНП, Пл. 189).

**Ступниця**, -і, ж.; потік, л. Колодниця п. Дністра; нп Голобутів, Кавське Стрийськ. р-ну Львівськ. обл.; *Stupnica* (SG, XI, 510); *Ступниця* (Машт., ДБ, 6); *Суха* (понизов'я; ОАІМ).

**Ступнянка**, -и, ж.; р., п. Бистриці-Тисьменицької п. Дністра (КРУ, 33); між рр. Сторонівка і Гнила; *Ступнянка*, *Stupianka* (Машт., ДБ, 5); с. *Ступниця* Дрогобицьк. р-ну Львівськ. обл.; *Stupianka* (SG, XI, 509); *Ступнянка* (ОАІМ).

**Стуржий Потік**, -ого -току, ч.; потік, п. Тур'ї л. Ужа л. Лабірія п. Бодрогу п. Тиси л. Дунаю; смт Тур'ї Ремети Перечинськ. р-ну Закарпатськ. обл.; *Стуржий П'бтук* (ОАІМ).

**Суат**, -у, ч.; рр.: 1) п. Бурульчі п. Салгиру бас. зат. Сиваш на зх. бер. Азовськ моря; Білогірськ. р-н Кримськ. обл. (КРУ, 131; КТК); *Су-Ат* (60-і рр. ХХ ст., МЕ); з яру в системі Карабі-Яйла, поблизу г. Кара-Тау та печери Буздук-Коба (КТК); пор. ур. *Суат* на зх. схилах Яйли пн. с. Мраморне Сімферопольськ. р-ну (ЮКТК); 2) п. Путаміці п. Бистрої бас. Чорн моря (Крим); Ялтинська міськрада (ОАІМ).

**Суацька**, -ої, ж.; р., л. Отузки, вп. в Чорне море (Крим); Судацьк. сел./Р Феодосійськ. міськради (ОАІМ).

**Суба**, -и, ж.; р., п. Тясмину п. Дніпра; с. *Суботів* Чигиринськ. р-ну Черкаськ. обл.; *Sobotówka* (1785, АЮЗР, VII, III, 271); *Суботь* (Тер., 17); *Субота* (1963, МФ); *Суба* (1970, МЕ).

**Субаш**, -у, ч.; р., бас. зат. Сиваш Азовськ моря; Привітненськ. та Синицьк. с/Р Кіровськ. р-ну Кримськ. обл. (1865, СНМ, Тв, 103; РПГО, XIV, 797); *Су-Баш* (ОАІМ); на ній нп Синицине, Айвазовське (кол. нп Баран і Шах-Мамай, або Шеїх-Мамай; 1865, СНМ, Тв, 114; ПКТГ—1867, 194; АТД, Крм—1960, 130, 156).

**Сублиця**, -і, ж.; р., л. Дніпра; нижче р. Супій; Золотоніськ. р-н Черкаськ. обл.; *Сублиця* (XVIII ст., Кордт, № 31).

**Субот**, -у, ч.; р., п. Кам'янки л. Росі п. Дніпра; Київськ. обл. (поч. на полях с. Яхни й протікає через нп Малополовецьке й Михайлівку) (Величк., 29); *Нетеча* (Машт., Дн., 55); *Субодь* (1882, КС,

IX, 439; Андр., ЛЮ, індекс); *Субодь* (Нов., 635; Машт., Дн., 55; ІМСУ, Кв, 704); *Субодь* (Андр., ЛЮ, індекс); *Субодь* (Похил., 504; 1882, КС, IX, 439); *Суботь* (СНМ, Кв, 86, 93); *Собіт* (Величк., 29); *Собій* (ОКІМ); *Субодь*, *Нетеча* (КРУ, 103); *Собот* (с. Великополовецьке Сквирськ. р-ну Київськ. обл.; 1972, МЕ); *Субота* (Нов., 635); *Sobot*, *Sobota*, *Subod* (SG, III, 354; VIII, 729); *Субот* (с. Малополовецьке Фастівськ. р-ну Київськ. обл.; 1972, МЕ); *Собот* (КБО); *Саба* (КҚО—1946).

**Суботхán**, -а, ч.; стр., на зх. схилах Долгоруковськ. Яйли поблизу печери Єні-Сала; *Субот-Хан* (ОАІМ); Добрівська с/Р Сімферопольськ. р-ну Кримськ. обл.; пов'язаний з р. Краснопечерна (ОКІМ).

**Суварел**, -у, ч.; потік, п. Какача л. Серетю п. Малого Серету п. Серету л. Дунаю; смт Красноільськ Сторожиницьк. р-ну Чернівецьк. обл.; *Суварел*: 1912, Suarel; 1938, Suvarel (Карп., 181; Карп., Серет, 94).

**Сува́т**, -а, ч.; б., л. Сухих Ялів л. Вовчої л. Самари л. Дніпра (ВТКЕГ); Донецьк. обл.

**Сува́т-Тарамá**, -й, ж.; б., п. Дубівки п. Кальміусу, вп. в Азовське море (Експ.).

**Сувид**, -у, ч.; р., п. Десни л. Дніпра; с. Боденьки Києво-Святошинськ. р-ну Київськ. обл.; *Сувидь* (1859, СНМ, Чрг, 145; Машт., Дн., 213); пор. с. *Сувид* того ж р-ну.

**Суга́ти**, -ів, мн.; потік, л. Дражича л. Пруту л. Дунаю; с. Гвіздівиці Сокирянськ. р-ну Чернівецьк. обл.; *Сугати* (Карп., 191).

**Сугоклія**, -її, ж.; рр.: 1) п. Інгулу л. Пд. Бугу; Компаніївськ. і Бобринецьк. р-ни Кіровоградськ. обл.; 1697, *Сугайлія*: «Седьмой опочивъ у *Сугайли* и у *Сугайлейчика*.. а не доходя *Сугайлія*.. на шляху балка Груская. Осьмой одпочивъ над Мертводомъ, которому от *Сугайли*... иди день» (ОРД; ЗООИД, III, 578); 1698, ур. *Сугакля* (ИИЗК, III, 275); *Сугакля*, *Сугакля* (Машт., ДБ, 42); ОСОНК, I, 103; СНМ, Хрс, 87, 91, 119—121); *Suhakleja* (SG, IX, 558); *Сугоклéй*, *Саваклéй* (ОКІМ); 2) п. *Сугоклі́й-Кам'янува́тої* п. Інгулу л. Пд. Бугу; *Сугоклéя* (Машт., ДБ, 42); Кіровоградська обл.

**Сугоклія-Березнува́та**, -її-ої, ж.; р., (СНМ, Хрс, 120); с. Семенівка Компаніївськ. р-ну Кіровоградськ. обл.

**Сугоклія-Кам'янува́та**, -її-ої, ж.; р., п. Інгулу л. Пд. Бугу (1970, МЕ); *Сугоклéя Каменовата*, *Сугакля*, *Suhakleja Kamienna* (Машт., ДБ, 42); *Сугакля Каменовата* (СНМ, Хрс, 100, 119, 120; Шмидт, 165; ВЗК, 139); *Suchakleja Kamienowata* (SG, III, 291); як *Сугоклія Кам'янува́та* л. *Сугоклі́й* (КРУ, 69); *Сугаклéя-Каменова́та* (ОКІМ).

**Сугоклія-Комишувáта**, -її-ої, ж.; р., л. *Сугоклі́й* п. Інгулу л. Пд. Бугу (1970, МЕ); *Сугоклéя Камышевата* (Машт., ДБ, 42); *Камышевата Сугакля* (Шмидт, 166; ВЗК, 139); *Сугакля Камышевата* (ОСОНК, I, 66); б. *Сугакля Камышевата* (СНМ, Хрс, 113, 114); *Suhakleja Kamyszowata*

wata (SG, III, 291); 1746, *Сукамлы* (ОАІМ); *Сугоклѣя-Кочишувата* (ОКІМ).

Судак, -а, ч.; р., бас. Чорн. моря; *Судацька* сел. Р Феодосійськ. міськради Кримськ. обл.; *Судак, Таракташ* (КРУ, 130); пор. смт *Судак* Феодосійськ. міськради.

Судлівка, -и, ж.; р., пр. Сейму л. Десни л. Дніпра; низове Надсейм'я Сумськ. обл.; *Судлівка* (XX ст., Нечипоренко, 29).

Суджійка, -и, ж.; р., бас. зат. Сиваш на зх. бер. Азовськ. моря (Крим).

Судилівка, -и, ж.; рр.: 1) л. Стиру п. Прип'яті п. Дніпра (КРУ, 72); *Судиловка* (Машт., Дн., 140); *Sudyłowka* (SG, VI, 261); *Сыдолува, Судылова* (Дрозд, МРУ, 64); Радехівськ. р-н Львівськ. обл.; гирло поблизу с. Мерва Горохівськ. р-ну Волинськ. обл. (SG, VI, 261); *Sydołowka, Burkacz, Nieboczka, Baryłów, Kulików, Stojanów* (SG, XI, 476, 737; XII, 865); 1564, *Судылова* (ОАІМ); 1890, «при рч. *Судиловакѣ*» (Теодор., II, 1056); пор. нп Буркачі Горохівськ. р-ну Волинськ. обл.; Стоянів Радехівськ. р-ну Львівськ. обл.; 2) п. Виженки п. Черемошу п. Пруту л. Дунаю; нп Вижняця, Виженка Вижняцьк. р-ну Чернівецьк. обл.; *Судилівка, Судилів*; 1753, *Sudeleu* (Карп., 191—192); *Судилова* (Карп., ТГР, 72).

Судинка, -и, ж.; яр, пр. Лізної п. Айдару л. Сіверськ. Діняця п. Дону (1900, СУ, 24); Ворошиловградська обл.; пор. (там же) х. *Судинка*.

Судобничка, -и, ж.; р., бас. Ікви п. Стиру п. Горині п. Дніпра (1887, Забелин, 19); пор. с. *Судобичі* Дубнівськ. р-ну Ровенськ. обл.

Судость, -і, ж.; р., п. Десни л. Дніпра; поч. у РРФСР; нижня течія у Новгород-Сіверськ. р-ні Чернігівськ. обл. УРСР; *Судость* (Машт., Дн., 199; 1964, МЕ).

Су-Індол, -у, ч.; р., л. *Індолу*, бас. зат. Сиваш на зх. бер. Азовськ. моря; *Курська с/Р Білогірськ. р-ну Кримськ. обл.* (ГЕ, 110, 112; КРУ, 130); с. *Тополівка* (кол. нп *Топли*) того ж р-ну.

Суйна, -и, ж.; р., п. Салгиру, бас. зат. Сиваш на зх. бер. Азовськ. моря; *Денисівська с/Р Сімферопольськ. р-ну Кримськ. обл.* (ТА КДУ); пор. нп *Суїн-Аджі* — суч. с. *Денисівка* того ж р-ну (1865, СНМ, Тв, 6, 9; АТП, Крм—1960, 149).

Сукіч, -а, ч.; р., п. Рогів п. Цвілі п. Слуці п. Горині п. Прип'яті п. Дніпра; *Сукіч* (Машт., Дн., 167); *Sukič* (Mosz., PZ, 190); Ємільчинськ. р-н Житомирськ. обл.

Сукіл, -олу, ч.; потік, п. Малою (Білого) Серету п. Серету л. Дунаю; с. *Банилів Вижняцьк. р-ну Чернівецьк. обл.*; *Сукіл*; 1909, *Sukup, Sukan* (Карп., 192); *Сукіл* (Карп., Серет, 93).

Сукіль, -елю, ч.; р., л. Свічі п. Дністра; поч. в околиці с. *Сукіль*, тече через нп *Козаківка* (кол. Бряза), *Полянця*, *Тисів*, *Болехів Долинськ. р-ну Івано-Франківськ. обл.*, *Лисовичі*, *Задеревач* та ін. *Стрийськ. р-ну Львівськ. обл.*; *Sukiel* (SG, XI, 558); XIV—XV ст., р'ки *Соукила* (Гум., Топ., 85); 1413, р'ки *соукила* (Роз., УГ, 83);

*S'ukyl', S'ukil', S'ukil'a* (ОАІМ); *Сукель* (Машт., ДБ, 13; КРУ, 37); *Сукел'* (ОКІМ).

*Сукувата*, -ої, ж.; р., л. *Плотини л. Кам'янки л. Айдару л. Сіверськ. Діняця п. Дону*; *Суковатая* (Машт., Дон, 60); *Ворошиловградська обл.*

*Сукуватий*, -ого, ч.; яр, пр. *Деркулу л. Сіверськ. Діняця п. Дону* (ДСГМ); *Ворошиловградська обл.*

Сула, -й, ж.; рр.: 1) л. Дніпра; поч. біля с. *Жовтнєве Сумськ. р-ну й обл.*; гирло в *Полтавськ. обл.*; *Сула* (1136, Барс., 192, 988, 993; Ук. ПСРЛ, II, 447; XVII ст., КБЧ, 108; 1848, ВСОРИ, ПГ, 12; Машт., Дн., 58); *Sula* (1665, Кордт, № 1; 1684, Кордт, № 4; Кордт, № 9); *Zula* (1766, Кордт, № 26); *Сула* (Кордт, № 24; 1782, Кордт, № 32; *Стрижак*, НРП, 63); пор. с. *Сула* Сумськ. р-ну й обл.; 2) л. *Клевені п. Сейму л. Десни л. Дніпра*; *Путівльськ. р-н Сумськ. обл.*; 3) *руч. (рудка)*, с. *Головеньки Борзнянськ. р-ну Чернігівськ. обл.*; *Сула* (1965, МЕ).

Сулімів, Сулімівого, ч.; яр, п. *Гнилиці л. Сіверськ. Діняця п. Дону*; *Сулімовъ* (1845, КОЧ; 1863, ВТКХГ; Машт., Дон, 45).

Сулімівка, -и, ж.; потік, *Львівська обл.* (с. *Костирин кол. Сокальськ. пов.*); *Sulipówka* (SG, IV, 444); пор. с. *Сулімів Нестеровськ. р-ну Львівськ. обл.*

Суліянка, -и, ж.; р., п. *рук. Сули л. Дніпра*; *Семенівськ. р-н Полтавськ. обл.*; *Суліянка* (Машт., Дн., 62).

Суліця, -і, ж.; рр.: 1) пр. *Лохвиці п. Сули л. Дніпра*; поч. біля м. *Лохвиця*; тече через нп *Ісківці*, *Риги*, *Скоробагатьки*, *Сенча Лохвицьк. р-ну Полтавськ. обл.*; *Суліця* (1852, Ар., III, 36; Кордт, № 34, 35; 1859, СНМ, Пл, 127; Машт., Дн., 60); 2) пр. *Сули л. Дніпра*; *Суліця* (1852, Ар., III, 36; 1786, Шаф., 580).

Сулівський, -ого, ч.; потік, с. *Ірлява Ужгородськ. р-ну Закарпатськ. обл.*; 20-і рр. XX ст., *Сульовскій* (Петров, 61); пор. *дол. Суловська* (там же).

Сўлка, -и, ж.; р., л. *Сули л. Дніпра*; *Сумський р-н і обл.* (Машт.; Дн., 58).

Сумá, -й, ж.; р., п. *Псла л. Дніпра*; *Сумська обл.*; *Сума* (1782, Кордт, № 32).

Сумáрин, -а, ч.; потік, п. *Бистриці-Солятинської л. Бистриці п. Дністра*; *Сумаринь*, *Sumarun* (Машт., ДБ, 19); с. *Пороги* (кут *Сумарин*) *Богородчанськ. р-ну Івано-Франківськ. обл.*; *Sumarun* (SG, XI, 584).

Сумáрниця, -і, ж.; р., кол. х. *Барташів Васильківськ. пов.*; *Sumagnica* (1604, Zg. dz., XXI, 468); *Київська обл.*

Сумісний, -ого, ч.; потч., п. *витік Розтоки л. Тереблї п. Тиси л. Дунаю*; *Синевирсько-Полянська с/Р Міжгірськ. р-ну Закарпатськ. обл.*; *Сумісний* (1972, МЕ); 30-і рр. XX ст., *Somišny*; *Сомишний* — *помилк.* (Wiesner, 47, 63).

Сўмка, -и, ж.; р., п. *Псла л. Дніпра*; *Сумськ. р-н і обл.*; *Сума*, *Б. Сумка* (1782, Кордт, № 32); *Сумка* — *як пр. Суми п. Псла* (1857, ОХГ, 18; Машт., Дн., 68).

**Сумний**, -ого, ч.; **потік**, п. Тивкиського Потоку п. Байлови п. Помийниці п. Тиси л. Дунаю; с. Данилове Хустськ. р-ну Закарпатськ. обл.; 60-і рр. XIX ст., *Sumnij* (Петров, 6); 20-і рр. XX ст., *Сумный* (Петров, 6); 30-і рр., *Sumny* (Wiesner, 48, 64); пор. поле *Сумне* (Петров, 6).

**Сунгусу**, *невідм.*; **стр.** Лучистинська с/Р Алуштинськ. миськради Кримськ. обл.; поблизу скелі Лопань-Кая; *Кутузовський Фонтан* (РПГО, XIV, 693).

**Суниця**, -і, ж.; р., пр. Пд. Бугу; Вінницька обл. (кол. Вінницьк. пов.); *Суниця* (Нейман, Рец., 160).

**Сунка**, -и, ж.; р., п. Тясмину п. Дніпра; Смілянськ. р-н Черкаськ. обл.; *Сунки* (Фунд., 45); *Сунка* (Похил., 658); *Сунки* (Машт., Дн., 64); пор. с. *Сунки* Смілянськ. р-ну Черкаськ. обл.

**Суперечна**, -ої, ж.; б., п. Ігульця п. Дніпра (1876, ПХЕВ, XXII, 397; 1888, МХГ, III, 26); с. Лозуватка Криворизьк. р-ну Дніпропетровськ. обл. (ОКІМ); *Суперечная* (1876, ПХЕВ, XXII, 397); *Суперечная* (1888, МХГ, III, 26); руч. *Суперечний* (ОКІМ).

**Супій**, -ою, ч.; р., л. Дніпра; поч. біля м. Бобровиця Чернігівськ. обл.; тече через нп Згурівка, *Супоївка*, Яготин Яготинськ. р-ну Київськ. обл.; гирло в Золотоніськ. р-ні Черкаськ. обл.; *Супои* (1149, Ук. ПСРЛ, II, 448); *Sarou* (1665, Кордт, № 4); Супої (Кордт, № 36); *Супой* (XVII ст., АЮЗР, VII, 1, 95); Супої (XVII ст., КБЧ, 108; XVIII ст., Кордт, № 26; 1848, ВСОРИ, ПГ, 12; 1848, Ар., I, 7; 1859, СНМ, Чрг, 112); *Супонь*, *Супой* (1898, Рус., ОЧГ, 25); *Supoi*, *Gelmasofka* (Машт., Дн., 56); *Супія* (Стрижак, НРП, 92)

**Супов'яний**, -ого, ч.; **потік** (бас. Дністра); с. Стрілки (грунт *Супова*, поле *Супове*) Старосамбірськ. р-ну Львівськ. обл.; *Супов'яний* (ОКІМ).

**Супбець**, -ійця, ч.; р., пр. *Супою* л. Дніпра; Полтавська обл. (кол. Пирятинськ. пов.); *Супоець* (1848, ВСОРИ, ПГ, 12; 1852, Ар., III, 216).

**Супрунова**, -ої, ж.; б., пр. Водяної п. Міусу, вп. в Азовське море; *Супрунова* (1853, ВТКЗВД); Донецьк. обл.

**Сура**, -ї, ж.; р., л. Пд. Бугу; нп Мета-нівка, Завадівка, Соболівка Теплицьк. р-ну Вінницьк. обл. (1970, МЕ; ОКІМ); *Сура* (Тверит., 25; Тр. Под., IX, 334); *Сурка*, *Погребная* (Тр. Под., IX, 339; Гульдм., 359); XVI ст., *Surgas* «do rzeczki Suryci i drugiej Bratowinskiej, która bez Ladyzyn, nie daleko Bohu, do Jamnego przechodzi» (Rulik., 309).

**Сурачін**, -ого, ч.; **потік**, м. Косів Івано-Франківськ. обл.; *Suracyn* (Hrabec, 113).

**Сурдък**, -а, ч.; **потоки**: 1) л. Брустуранки л. Тересви п. Тиси л. Дунаю; с. Лопухів Тячівськ. р-ну Закарпатськ. обл.; *Сурдък* (1972, МЕ); 2) л. Зубровиці п. Чудина л. Какача л. Серетелю п. Малого Серету п. Серету л. Дунаю; с. Стара Красношора (кут *Сурдък*) Сторожинецьк. р-ну Черні-

вецьк. обл.; *Сурдък*; 1912, *Surduk* (Карп., 192; Карп., Серет, 94).

**Суржа**, -і, ж.; рр.: 1) л. Жванчика л. Дністра; *Суржа* (КРУ, 47); як л. Жванця л. Дністра; між рр. Ямпільчик і Китроси (Машт., ДБ, 24); нп Кадіївці, *Суржа*, Нагоряни Кам'янець-Подільськ. р-ну Хмельницьк. обл.; *Surza* (SG, XI, 600; XIV, 871); 1825, *Суржа* (Подр. Подол.); 2) п. Царилунги п. Дністра; нп Кельменці, Ленківці та ін. Кельменецьк. р-ну Чернівецьк. обл.; 1559, *Шурша*, *Шуриш*; 1584, на *Шуриш*; 1605, «на потоць *Шуриш* у волост Хотинському»; *Сурша* (Карп., 192); 1811, *Surscha* (ОАІМ); *Суржа*, *Сурша* (Машт., ДБ, 25).

**Суржанив**, -ового, ч.; **яри**: 1) л. Плотви л. Борової л. Сіверськ. Дінця п. Дону; *Суржано*в (АС; нижче Шенячого яру); *Яръ Сужановъ* (1850, ВСОРИ, ХГ, 20); 2) п. Єрика л. Борової л. Сіверськ. Дінця п. Дону (Експ.); оз. *Суржени* (Машт., Дон, 58).

**Суржівка**, -и, ж.; р., л. Дністра; нп Івашківці, Песець, Борсуки, Шебутинці Новоушицьк. р-ну Хмельницьк. обл.; *Surzówka*, *Daniówka* (SG, XI, 600); *Суржевка* (Сем., II, 89); *Даниловка* (Машт., ДБ, 26).

**Сурів**, -ового, ч.; **яр**, п. Клебань-Бика л. Кривого Торця п. Казенного Торця п. Сіверськ. Дінця п. Дону; *Суровъ Яръ*; с. Олександро-Калинове Костянтинівськ. р-ну Донецьк. обл. (ОАІМ).

**Сурка**, -и, ж.; р., п. Мокрої Сури п. Дніпра; Дніпропетровська обл.; *Сурка* (КРУ, 123).

**Сурківський Рівчак**, -ого -а, ч.; р., п. Кінської л. Дніпра, нижче гирла б. Комишувахи; *Сурковський Ривчак* (1889, МБ, 54); Запорізька обл.

**Сурмаїв Потік**, -євого -оку, ч.; **потік**, л. Ужа л. Лабірія п. Бодрого п. Тиси л. Дунаю; с. Волосянка Великоберезнянськ. р-ну Закарпатськ. обл. (ОАІМ).

**Сурмачка**, -и, ж.; р., пр. Многі л. Удаю п. Сули л. Дніпра; Лохвицьк. і Чорнухинськ. р-ни Полтавськ. обл.; *Сурмачка* (1786, Шаф, 481; 1852, ПГВ, № 48, 579).

**Сурмиця**, -і, ж.; р., п. Ікви л. Стиру п. Прип'яті п. Дніпра; гирло навпроти м. Дубно (передмістя *Сурмичі*) Ровенськ. обл.; *Surmica* (SG, XI, 597).

**Суро́ва**, -ої, ж.; **бб.**: 1) п. Мокрої Кінської (у верхів'ї) л. Кінської л. Дніпра; Орхівськ. р-н Запорізьк. обл. (ОКІМ); *Суровая* (1898, ГИАУ, 169, 293); 2) п. Сіверськ. Дінця п. Дону (АЕН—1784, ПБУ; Машт., Дон, 57); *Суровъ* (ОАІМ; 1886, СССЕГ, БУ, 8); *Суро́ве*, *Сурівська* (Експ.); *Суровський Буеракъ* (1743, ОНРУМ, 327); *Верхне Суро́ве* (Експ.); с. Золотарівка Лисичанськ. р-ну Ворошиловградськ. обл.; *Нижне Суро́ве* (Експ.); *Суровая* (КЕНЛ); пор. с. *Нижній Суров Яру* (ОАІМ); воно ж *Нижній Суров* (ГИПБУ—1894, 262; ГКСЗ); суч. смт Білогорівка того ж р-ну.

**Суропата**, -и, ч.; **потік**, л. Космача пр. Пістинки п. Пруту; с. Космач Косівськ. р-ну Івано-Франківськ. обл.; Su-

gurata, Surupatal (SG, IV, 464; XI, 599); Suroratal, Suror'atut (Hrabec, 74).

Сусківський, -ого, ч.; потік, п. Латориці л. Бодрогу п. Тиси л. Дунаю; с. *Сускове* Свлявськ. р-ну Закарпатськ. обл.; 30-і рр. ХХ ст., Suskovský, *Сусковський* (Wiesner, 42, 64).

Сутіська, -и, ж.; р., л. Дністра; між рр. Кисерняк і Кам'янка; Вінницька обл. (кол. Ольгопільськ. пов.) (Сем., III, 635); пор. с. *Сутіски* Тиврівськ. р-ну тієї ж обл.

Суусу́, *невідм.*; руч., бас. Чорн. моря; Алуштинська міськрада Кримськ. обл. (Кепп., Древн., 307; РПГО, XIV, 784); *Анастасії* (Сем., I, 96; місцевість Качі-Кельйон, кол. Мустафабей); нп Туак — суч. с. Рибаче (РПГО, XIV, 784; АТП, Крм—1960, 152); пор. нп *Суук-Су* суч. Лісне Феодосійськ. міськради (1865, СНМ, Тв, 101).

Суха́, -бі, ж.; 66.: 1) л. Бахмуту п. Сіверськ. Дінця п. Дону (КРУ, 148; Експ.); *Сухая* (1782, Кордт, № 32; Машт., Дон, 56); прот. *Сухой* (1864, СНМ, Хрк, 104); с. Рай-Олександрівка Слов'янськ. р-ну Донецьк. обл.; *Сухая Долина* (АЕН—1784, ПСУ); 2) л. Білої п. Лугані п. Сіверськ. Дінця п. Дону; *Сухая* (ВТКЕГ; Машт., Дон, 62); 3) л. Більманки л. Берди, вп. в Азовське море; *Сухая* (1862, ВТКГГ; нижче злиття Великої Більманки та Малої Більманки); Запорізька обл.; 4) л. Болгару л. Можу п. Сіверськ. Дінця п. Дону; *Сухая* (1863, ВТКХГ; Машт., Дон, 47); 5) л. Бритая п. Береки п. Сіверськ. Дінця п. Дону; *Сухая* (1863, ВТКХГ; Машт., Дон, 50 — як л. Береки); 6) л. Великого п. Айдару л. Сіверськ. Дінця п. Дону (Експ.); *Сухая* (Машт., Дон, 60); Ворошиловградська обл.; 7) л. Великої Кам'янки (вище Дуплатої) п. Сіверськ. Дінця п. Дону; *Сухая* (ВТКЕГ; Машт., Дон, 66); 8) л. Великої Кам'янки (між Довгою і В. Кругликом) п. Сіверськ. Дінця п. Дону; *Сухая* (ВТКЕГ; Машт., Дон, 66; 1894, ГКСУ); 9) л. Вороної (у гирлі) л. Дніпра (ГИПБУ—1894, 32, 334; ВГИНУ, 123); *Сухой* (СКЗР, LVII); 10) л. Гнилуші л. Самари л. Дніпра; *Сухая* (1863, ВТКХГ; ГКСЗ); 11) л. Грузької л. Кальміусу, вп. в Азовське море; *Сухая* (ВТКЕГ); 12) л. Казенного Торця п. Сіверськ. Дінця п. Дону (Експ.); *Сухая* (Машт., Дон, 54); 13) л. Казенного Торця п. Сіверськ. Дінця п. Дону (ГОПМ, 39); Донецька обл.; 14) л. Кінської (між рр. Сухий Янчокрак і Янчокрак) л. Дніпра; *Сухая* (1778, ГКНА; МБ, 57); Запорізька обл.; 15) л. Комишувахи п. Лугані п. Сіверськ. Дінця п. Дону; *Сухая* (1894, ГКСУ); 16) л. Кривавої п. Кальміусу, вп. в Азовське море; *Сухая* (АС); 17) л. Кривого Торця п. Казенного Торця п. Сіверськ. Дінця п. Дону; *Сухая* (АС; між руч. Широкий і б. Друга); 18) л. Крпкої л. Тузлова п. Дону, вп. в Азовське море; *Сухая* (Машт., Дон, 83); 19) л. Кутиревої п. Нагольної л. Міусу, вп. в Азовське

море; *Сухая* (1853, ВТКЗВД); 20) л. Ліскової л. Комишної п. Повної л. Деркулу л. Сіверськ. Дінця п. Дону; *Сухая* (Машт., Дон, 65); 21) л. Лозової п. Лугані п. Сіверськ. Дінця п. Дону; *Сухая* (1894, ГКСУ); 22) л. Малої Кобилки п. Красної л. Сіверськ. Дінця п. Дону (Експ.); *Сухая* (Машт., Дон, 57); 23) л. Мечетної л. Широкої п. Міусчика л. Міусу, вп. в Азовське море; *Сухая* (1894, ГКСУ); 24) л. Митякиної л. Сіверськ. Дінця; *Сухая* (Машт., Дон, 66); 25) л. Міусу, вп. в Азовське море; *Сухая* '1853, ВТКЗВД); 26) л. Мокрої Московки (біля витоку) л. Дніпра; *Сухая* (КОР 48); 3п; 27) л. Нагольної л. Міусу, вп. в Азовське море; *Сухая* (1853, ВТКЗВД); 28) л. Вільхової л. Харцизької бас. Кринки п. Міусу, вп. в Азовське море; *Сухая* (ВТКЕГ); 29) л. Орлівки л. Кринки п. Міусу, вп. в Азовське море; *Сухая* (Мсфферт, 24); 30) л. Осокорівки л. Плоскої Осокорівки л. Дніпра; *Сухая* (ВТКЕГ); Дніпропетровська обл.; 31) л. Піщаної п. Комишної п. Повної л. Деркулу л. Сіверськ. Дінця п. Дону; *Сухая* (ОГКЕЧС, 61, 156; Машт., Дон, 65); 32) л. Самари л. Дніпра, *Сухая* (1863, ВТКХГ); *Яр Сухой* (КЕНЛ; вище р. Суха Чаплинка); 33) л. Сердитої п. Орлівки л. Кринки п. Міусу, вп. в Азовське море; *Сухая* (1853, ВТКЗВД); 34) л. Скотуватої л. Кривого Торця п. Казенного Торця п. Сіверськ. Дінця п. Дону (Експ.); *Сухая* (Машт., Дон, 54); *Сухой яр* (1863, ВТКХГ); 35) л. Сухой Плотви п. Бахмуту п. Сіверськ. Дінця п. Дону; *Сухая* (ГКСЗ; Машт., Дон, 56); 36) л. Сухого Ізюмця л. Мокрого Ізюмця л. Сіверськ. Дінця п. Дону; *Сухая* (Машт., Дон, 51; ГОИУ, 196); 37) л. Тернівки п. Самари л. Дніпра; *Сухая* (ВТКЕГ); *Сленя* (у верхів'ї; там же); 38) л. Холодової п. Сіверськ. Дінця п. Дону; *Сухая* (1704, МИСОЕЕ. II, 91; Машт., Дон, 63); 39) п. Алха-Тарами л. Балтамуру л. Сухой Волновахи л. Мокрої Волновахи п. Кальміусу, вп. в Азовське море; *Сухая* (ВТКЕГ); Донецька обл.; 40) п. Балтамуру л. Сухой Волновахи л. Мокрої Волновахи п. Кальміусу, вп. в Азовське море; *Сухая* (ВТКЕГ; 90-і рр. ХІХ ст., Карта Лебед.); Донецька обл.; 41) п. Береки п. Сіверськ. Дінця п. Дону; *Сухая* (1863, ВТКХГ; Машт., Дон, 50; ГОИУ, 92); 42) п. Великої Лізної п. Лізної л. Деркулу л. Сіверськ. Дінця п. Дону; *Сухая* (Машт., Дон, 64); 43) п. Водяної л. Нижньої Терси л. Вовчої л. Самари л. Дніпра; *Сухая* (ВТКЕГ; поряд б. Мокра); 44) п. Вороної (у верхів'ї) л. Дніпра; *Сухая* (ВГИНУ, 119); 45) п. Гіркої п. Кринки п. Міусу, вп. в Азовське море; *Сухая* (1853, ВТКЗВД); як п. Кринки (ВТКЕГ); 46) п. Глухої п. Міусу, вп. в Азовське море; *Сухая* (1853, ВТКЗВД); ХІХ ст., ГИСУ); 48) п. Журавки п. Великої Кам'янки п. Сіверськ. Дінця п. Дону; *Сухая* (Машт., Дон, 66); 49) п. Кальміусу, вп. в Азовське море;

*Ксеро-Тарамі* (Експ.); *Сирота-Рома* (ВТКЕГ); 50) п. (Малого) Кальчика п. Кальміусу, вп. в Азовське море (Експ.); *Сухая* (ВТКЕГ); *Сухий Кальчик*, *Хурі-Тарамі* (Експ.); 51) п. Каратюка л. Берди, вп. в Азовське море; *Сухая* (1863, ВТКХГ); *Сухой Каратюк* (1868, ГИАУ, 164); *Сухой Карачукъ* (там же, 292); *Soeogi Sarati R.* (2-а чверть XVIII ст., Кордт, № 23); 52) п. Кінської л. Дніпра; між рр. Дубівка і Таволжанка; *Сухая* (1898, ГИАУ, 271); 3п; 53) п. Комишуватої п. Білої п. Лозової п. Санжарівки п. Лугані п. Сіверськ. Дінця (Машт., Дон, 63); 54) п. Комишухахи п. Береки п. Сіверськ. Дінця п. Дону; *Сухая* (1863, ВТКХГ; Машт., Дон, 50); 55) п. Комишухахи п. Білої п. Лугані п. Сіверськ. Дінця п. Дону; *Сухія* (ВТКЕГ; Машт., Дон, 62); 56) п. Комишухахи л. Лопані л. Уди п. Сіверськ. Дінця п. Дону; *Сухія* (1863, ВТКХГ; Машт., Дон, 46; ГОИУ, 95); 57) п. Кошківки л. Великого Куяльника, вп. в Куяльницьк. лим.; між рр. Дністер і Пд. Буг (КРУ, 53); Одеська обл.; 58) п. Кринки п. Міусу, вп. в Азовське море; *Сухая* (ВТКЕГ); 59) п. Круглинської (Круглика) п. Міусу, вп. в Азовське море; *Сухая* (1853, ВТКЗВД); 60) п. Мокрого Ізюмця л. Сіверськ. Дінця п. Дону; *Сухая* (1863, ВТКХГ; Машт., Дон, 51; ГОИУ, 191, 194); 61) п. Мокрих Ялів п. Вовчої л. Самари; *Сухая* (ВТКЕГ); 62) п. Вільхової п. Лугані п. Сіверськ. Дінця п. Дону (КРУ, 152; Експ.); *Сухая* (ВТКЕГ; Машт., Дон, 63); *Сухой Яр* (1853, ОСОНК, II, 513); 63) п. Осикової л. Вовчої л. Самари л. Дніпра; *Сухая* (ВТКЕГ; ГИЮР, 66); 64) п. Пашиної л. Вільхової п. Лугані п. Сіверськ. Дінця п. Дону; *Сухая* (ВТКЕГ; Машт., Дон, 63); 65) л. Повної п. Чугунки п. Обиток п. Деркулу л. Сіверськ. Дінця; *Сухая* (Машт., Дон, 64); 66) п. Розритої л. Сіверськ. Дінця п. Дону; *Сухая* (ОАІМ; Машт., Дон, 44); як р. *Сухая Розрита* (1749, МИКБ, I, 308—309); 67) п. Сіверськ. Дінця п. Дону; *Сухая* (1894, ГКСУ; Машт., Дон, 63); *Яр Сухой* (КЕНЛ); 68) п. Сухого Торця п. Казенного Торця п. Сіверськ. Дінця п. Дону (Експ.); *Сухая* (ГОИУ, 138; Машт., Дон, 55); 69) п. Сухого Торця л. Казенного Торця п. Сіверськ. Дінця п. Дону; *Сухая* (1782, Кордт, № 32; між 66. Курулька та Гола Долина); 70) п. Сухих Ялів л. Вовчої л. Самари л. Дніпра; *Сухія* (ГИЮР, 68); 71) п. Токмака л. Молочної, вп. в оз. Молочне на пн. бер. Азовськ. моря (1862, ВТКГТ; Експ.); смт Чернігівка Запорізьк. обл.; *Сухая Токмачка* (1778, ГКНА); 72) п. Токмачки (у верхів'ї) л. Кінської л. Дніпра; *Сухая* (1862, ВТКГТ); 3п; 73) п. Утчиної п. Білої п. Лугані п. Сіверськ. Дінця п. Дону; *Сухая* (ВТКЕГ — як л. Горохового яру п. Утчиної; Машт., Дон, 62); 74) пр. Харцизької п. Вільхової л. Кринки п. Міусу, вп. в Азовське море; *Сухая* (ВТКЕГ); 75) п. Широкої п. Микишиної п. Міусу, вп. в Азовське море; *Сухая* (1853,

ВТКЗВД); 76) пр. Верблужки п. Інгульця п. Дніпра; Кіровоградська обл.; *Сухая* (1888, МХГ, III, 25); 77) пр. Живої л. Інгульця п. Дніпра; Кіровоградська обл.; *Сухая* (1888, МХГ, III, 20); 78) пр. Калинової (у верхів'ї) п. Кринки п. Міусу, вп. в Азовське море; *Сухая* (1853, ВТКЗВД); 79) пр. Манезької Протоки л. Березової п. Кальміусу, вп. в Азовське море (Експ.); 80) пр. яру Сухого л. Кривого Торця п. Казенного Торця п. Сіверськ. Дінця п. Дону (Експ.); *Сухая* (Машт., Дон, 54); 81) пр. Товстої п. Вороної л. Дніпра; *Сухая* (ГИПБУ—1894, 334); потоки: 82) п. Сімерки п. Тур'ї л. Ужа л. Лабірія п. Бодрогу п. Тиси л. Дунаю с. Сімерки Перечинськ. р-ну Закарпатська обл. (1972, МЕ); 83) пр. Дністра; с. Кавське Стрийськ. р-ну Львівськ. обл.; *Sucha* (SG, XI, 526); 84) с. Криворівня Верховинськ. р-ну Івано-Франківськ. обл.; *Sux'a*, *Sux'uj Pot'ik* (Hrabec, 80); 85) л. Дністра (Нежн., УРС, 132); с. Козлів Могилів-Подільськ. р-ну Вінницьк. обл. (ПУОК, X, 32); 86) л. Мурафи л. Дністра (КРУ, 49); нп Джурин, Попелівка і Зведенівка Шаргородськ. р-ну Вінницьк. обл.; *Sucha*, *Wilczusa* (SG, XI, 526); *Сухія* (Тр. Под., IX, 1043, 1047); *Сухая Волчица*, *Sucha Wilczusa* (Машт., ДБ, 27); 87) л. рук. Дніпра; між пр. Ірклій і Сула; *Сухая* (Машт., Дн., 57).

*Суха Аджамка*, -ої -и, ж.; р., пр. *Аджамки* л. Інгулу л. Пд. Бугу; *Сухая Аджамка* (ВЗК, 139); Кіровоградська обл.

*Суха Альма*, -ої -и, ж.; р., бас. Альми бас. Чорн. моря; Кримськ. державн. заповідник (КРУ, 129; ЮКТК); Бахчисарайськ. р-н (КТК).

*Суха Балаклія*, -ої -її, ж.; р., бас. *Середньої Балаклії* л. Сіверськ. Дінця п. Дону л. *Балаклії* л. Сіверськ. Дінця; *Сухая Балаклея* (1787, АХН, КИУ); *Сухая Балаклея* (1773, МИКБ, II, 371—372; 1801, ГСРГ, I, 324; 1807, ГСРГ, V, 1266; 1850, ВСОРИ, ХГ, 20, 29); *Сухая Балаклея* (1817, КЗИУ); пор. с. *Балаклея* (1787, АХН, КИУ).

*Суха Березанка*, -ої -и, ж.; р., нп Лук'янівка, Лукаші Барішівськ. р-ну Київськ. обл.; *Суха Березанка* (XIX ст., Падалка, 183); пор. смт *Березань* того ж р-ну.

*Суха Березівка*, -ої -и, ж.; р., л. Інгульця п. Дніпра; *Сухая Березовка* (1876, ПХЕВ, XXII, 402); як л. *Березівки* л. Інгульця п. Дніпра; *Сух. Березовка* (Машт., Дн., 92).

*Суха Беречка*, -ої -и, ж.; р., п. *Мокрої Беречки* п. Сіверськ. Дінця п. Дону; *Сух. Беречка* (Машт., Дон, 50; ГОИУ, 79); *Сухая Берека* (1689, ОХЕ, II, 271); *Беречка* (1680, МИКБ, I, 83; 1863, ВТКХГ; КРУ, 143); *Сухая* (ВТКХГ; у верхів'ї); *Меншиє Береки* (1571, АМГ, I, 14; *Меншими Береки*); *Малые Береки* (там же: «*да Береки перелезти Большеи и Малые*»).

*Суха Білосарайська*, -ої -ої, ж.; р., л. *Мокрої Білосарайської*, вп. в Азовське море; *Сухая Белосарайская* (ВТКЕГ;

МОЗЕГ, МУ, 42); *Сухая Белосарайка* (Експ.); *Сухая Белозарайская* (КГЭ; ЕКЗР, ЛІ; 1837—1839, Ле-Пле); *Сарайка* (1778, ГКНА — як л. *Білосарайки*).

*Суха Бобрадъ*, -бі -і, ж.; р., бас. Сули (понизов'я) л. Дніпра; Полтавська обл.; *Суха Бобрадъ* (XIX ст., Марк., 382).

*Суха Богодухова*, -бі -ої, ж.; б., л. *Богодухові* л. Кальміусу, вп. в Азовське море; *Сухая Богодухова* (ВТКЕГ).

*Суха Боровенька*, -бі -и, ж.; р., бас. Сіверськ. Діниця п. Дону; *Сухая Боровенка* (1749, МИКБ, I, 314); Харківська обл.

*Суха Буртїччя*, -бі -і, ж.; б., п. *Буртїччі* л. Кільтиччі л. Обитичної, вп. в Азовське море; *Сухая Буртїччя* (1889, МБ, 89); *Буртїччя* (1862, ВТКГГ); Запорізька обл.

*Суха Бутень*, -бі -і, ж.; р. п. Росавил. Росі п. Дніпра; нп Яхни, Владиславка, Миронівка Миронівськ. р-ну Київськ. обл.; *Sucha Butenia* (1789, АЮЗР, VII, III, 365); *Сухой Бутень* (Похил., 560); *Суха Бутень* (1974, Анк.).

*Суха Верблужка*, -бі -и, ж.; р., л. *Великої Верблужки* п. Ігульця п. Дніпра; Кіровоградська обл.; *Сухая Верблужка* (1876, ПХЕВ, XXII, 404); *М. Верблужка*, *Сух. Верблужка* (Машт., Дн., 92); *Суха Верблужка* (КРУ, 127).

*Суха Віднога*, -ої -и, ж.; б., л. Волоської Балаклійки л. Балаклійки л. Сіверськ. Діниця п. Дону; *Сухая Виднога* (1863, ВТКХГ); *Сух. Виднога* (Машт., Дон, 49); *Сухая Виднога* (ГОИУ, 60); Харківська обл.

*Суха Вілівка*, -бі -и, ж.; р., пр. *Віловки* (*Вілавки*, яру *Вілова* — у верхів'ї) п. Мозу п. Сіверськ. Діниця п. Дону; *Сухая Вилавка* (1749, МИКБ, I, 314).

*Суха Вільхова*, -бі -ої, ж.; р., п. *Вільхової* п. Лугані п. Сіверськ. Діниця п. Дону; *Сухая Ольховая* (1775, ПГК); як б. *Оріхова* (у верхів'ї; Машт., Дон, 63); *Суха* (1894, ГКСУ; Експ.); *Ольховая* (1778, ГКНА); *Оріхівка* (КРУ, 152); *Ореховка* (АС).

*Суха Вовна*, -бі -и, ж.; р., л. *Вичихи* л. Свиги л. Десни л. Дніпра; с. *Вовна* Шосткинськ. р-ну Сумськ. обл.; *Сухая Вовна* (1859, СНМ, Чрг, 118); *Суха Вовна* (1964, МЕ).

*Суха Вода*, -бі -ї, ж.; потік, л. *Бережниць* п. Чорного Черемошу л. Черемошу п. Пруту л. Дунаю; нп *Верховина* та *Криворівня* *Верховинськ. р-ну* Івано-Франківськ. обл.; *Sucha Woda* (SG, I, 151; Нгавес, 80).

*Суха Водяна*, -бі -ої, ж.; б., п. *Водяної* (у верхів'ї) л. *Вовчої* л. *Самари* л. Дніпра; *Сухая Водяна* (ВТКЕГ); Дніпропетровська обл.

*Суха Волновáха*, -бі -и, ж.; р., л. *Мокрої Волновахи* п. Кальміусу, вп. в Азовське море (КРУ, 135; Експ.); *Сухáя Волновáха* (1745, ИИЗК, II, 1436); *Хурú-Тарамá*, *Волновáха* (Експ.); *Сухáя Вольновáха* (АРИ — 1866, КЕГ; 1895, КЕГ); *Донецька* обл.

*Суха Гнилушка*, -бі -и, ж.; яр, л. *Гнилушки* л. Сіверськ. Діниця (нижче р. *Хотімлі*); *Сухая Гнилушка* (1845, КОЧ).

*Сухá Гóвтва*, -бі -и, ж.; р., л. *Грузької Гóвти* п. *Гóвти* л. Псла л. Дніпра; *Зінківськ. р-н* Полтавськ. обл.; нп *Сухá Гóвтва* (Курганів), *Багрівщина*, *Грузька Гóвтва*, *Петровське кол.* *Зінківськ. пов.*; *Сухая Голтва* (1859, СНМ, Пл, I, 55, 57; ПЕ, 225; Машт., Дн., 72); *Sucha Oitwa* (Кордт, № 21).

*Сухá Голина*, -бі -и, ж.; яр, л. *Голинового* л. Орлового л. *Чепеля* п. Сіверськ. Діниця п. Дону; *Сух. Голина* (Машт., Дон, 49; ГОИУ, 22).

*Сухá Гомільша*, -бі -і, ж.; б., п. *Гомільші* п. *Мозу* п. Сіверськ. Діниця п. Дону; *Сухая Гомольша* (1864, СНМ, Хрк.); *Сух. Гомольша* (1863, ВТКХГ; Машт., Дон, 48); Харківська обл.; нп *Сух. Гомольша* (ВТКХГ).

*Сухá Грунь*, -бі -і, ж.; рр.: 1) п. *Груні* п. Псла л. Дніпра; пор. нп *Грунь*, *Груньки* *Лебединськ. р-ну* Сумськ. обл.; *Сухая Грунь* (Машт., Дн., 70); 2) л. *Грунь-Черкеса* л. *Грунь-Ташані* л. Псла л. Дніпра; *Зінківськ. р-н* Полтавськ. обл.; *Сухая Грунь*, *Suchy Gron* (Машт., Дн., 70; *Стрижак*, П-СГ, 179—180).

*Сухá Грунька*, -бі -и, ж.; р., пр. *Грунь-Ташані* л. Псла л. Дніпра; *Сухая Грунька* (1859, СНМ, Пл, 52; ПЕ, 225; Машт., Дн., 70); пор. с. *Грунь* *Охтирськ. р-ну* Сумськ. обл.

*Сухá Гусарка*, -бі -и, ж.; б., л. рук. *Гусарки* (у верхів'ї) л. *Берди*, вп. в Азовське море; Запорізька обл.; *Сухая Гусарка* (1898, ГИАУ, 155; ОГХ, 34); *Гусарка* (1862, ВТКГГ); *Сухая* (там же).

*Сухá Дармалівка*, -бі -и, ж.; р., п. рук. Дніпра (Нов., 964); *Херсонська* обл.; *Дармаловка* *Сухая* (Величко, III, 477).

*Сухá Деренюха*, -бі -и, ж.; р., л. *Пд. Бугу*; *Голованівськ. р-н* Кіровоградськ. обл. (1968, МЕ); *Сухая Деренюха* (Машт., ДБ, 37); там же — *Деренюха*. *Мокра Деренюха*.

*Сухá Долина*, -бі -и, ж.: 1) потік, л. *Вільшанки* л. *Марківки* п. Дністра (SG, VII, 502); як (разом з *Вільшанкою*) пр. *Шумилівки* л. Дністра (SG, XI, 528) або п. *Шахтанії* л. Дністра; нижче р. *Вільшанка*; *Сухая Долина* (Машт., ДБ, 28); с. *Велика Кісниця* *Ямпільськ. р-ну* Вінницьк. обл.; *Sucha Dolina* (SG, I, 73); *гірло біля* с. *Вільшанка* кол. *Ямпільськ. пов.* (SG, VII, 502); 2) р., л. *Будаки* л. Сули л. Дніпра; *Бодаква* (1848, ВСОРИ, ПГ, 12; 1852, Ар., III, 36); с. *Бодаква* *Лохвицьк. р-ну* Полтавськ. обл.

*Сухá Журáвка*, -ої -и, ж.; р., пр. *Великого Куяльника*, вп. в *Куяльницьк. лим.* бас. Чорн. моря; між рр. Дністер і Пд. Буг (КРУ, 53); *Одеська* обл.

*Сухá Звóрина*, -ої -и, ж.; потч., п. *Сухаря* л. *Тереблі* п. *Тиси* л. Дунаю; с. *Колочава* *Міжгірськ. р-ну* *Закарпатськ. обл.*; *Сухá Звóрина* (1972, МЕ).

*Сухá Зо́лотуха*, -ої -и, ж.; р., пр. *Сквирки* л. *Росі* п. Дніпра; *Сквирськ. р-н* Київськ. обл.; *Sucha Zolotucha* (1789, АЮЗР, VII, III, 522).



Су́ха Каірка, -о́ї -и, ж.; р., л. Дніпра; *Су́хля Каірка* (НРЗХ, 46); Херсонська обл.

Су́ха Кали́нова, -о́ї -ої, ж.; б., п. Калинової л. Грузької л. Кальміусу, вп. в Азовське море; *Су́хля Кали́новля* (ВТКЕГ; ГОДБ, 92).

Су́ха Кам'я́нка, -о́ї -и, ж.; 1) р., п. Сіверськ. Ді́нця п. Дону; *Су́х. Каменка* (1863, ВТКХГ; Машт., Дон, 51); пор. с. *Су́хля Каменка* (ВТКХГ; 1864, СНМ, Хрк, 88; ГОИУ, 61); с. *Су́ха Кам'я́нка* Ізюмськ. р-ну Харківськ. обл.; 2) яр, л. Мокрої Кам'янки л. Сіверськ. Ді́нця п. Дону; *Су́х. Каменка* (1787, АХН, КИУ; 1863 ВТКХГ; Машт., Дон, 49).

Су́ха Кара́нська, -о́ї -ої, ж.; стр. витік Великої Кам'янки п. Грузького Яланчика, вп. в Азовське море; *Су́хля Кара́нська* (1853, ВТКЗВД; Експ.); *Су́ха Кара́нка* (Експ.); Донецька обл.

Су́ха Керні́ця, -о́ї -ї, ж.; потік, с. Малий Рожин Косівськ. р-ну Івано-Франківськ. обл.; 1791, Sucha Kiernica (Hrabec, 58, 79).

Су́ха Кіди́на, -о́ї -ої, ж.; б., п. витік б. Кидиної л. Нагольної л. Міусу, вп. в Азовське море; *Су́х. Кидина* (1853, ВТКЗВД).

Су́ха Кі́нська, -о́ї -ої, ж.; руч., п. Кінської л. Дніпра; *Кі́нсько-Роздо́рія́ська* с/Р Пологівськ. р-ну Запорізьк. обл.; *Су́ха Конка* (КРУ, 124); *Су́хля Конка* (1890, ВЗК, 149); *Су́хля Ко́нська* (КЕНЛ; 1862, ВТКТГ); пор. с. *Кі́нськово́діа́ка* — суч. Григорівка Запорізьк. р-ну й обл. (ІМСУ, Зп. 119).

Су́ха Кобі́лка, -о́ї -и, ж.; б., п. Великої Кобилки п. Красної л. Сіверськ. Ді́нця п. Дону; *Су́хля Кобі́лка* (1850, ВСОРИ, ХГ 52; Машт., Дон, 57; ГОБД, 125).

Су́ха Козі́нка, -о́ї -и, ж.; р., п. Білої п. Айдару л. Сіверськ. Ді́нця п. Дону; *Су́хля Козі́нка* (ОГКЕЧС, 99, 102; Машт., Дон, 60; ГОБД, 125); *Гни́лая Козі́нка* (XIX ст., СНМ, Хрк, 146; 1900, СУ, 20; ОГКЕЧС, 99, 102).

Су́ха Коми́шувата, -о́ї -ої, ж.; 66.: 1) п. Жеребія п. Кі́нської л. Дніпра; Оріхівськ. р-н Запорізьк. обл.; 2) п. Комишуватої п. Кі́нської л. Дніпра; *Су́хля Камышевата* (КЕНЛ); Запорізька обл.

Су́ха Котельва́, -о́ї -ї, ж.; р., пр. Ворскли л. Дніпра; Харківська обл.; *Су́х. Котельва* (Кордт, № 35).

Су́ха Кри́нція, -о́ї -ї, ж.; потік, с. Розтоки Косівськ. р-ну Івано-Франківськ. обл.; 1812(1798), Sucha Kryncia (Hrabec, 58, 79).

Су́ха Ла́пинка, -о́ї -и, ж.; б., п. Дніпра; Нікопольськ. р-н Дніпропетровськ. обл.; *Су́хля-Ла́пинка* (ВЗК, 180).

Су́ха Лі́бідь, -о́ї -еді, ж.; р., л. Либеді п. Дніпра (Нов., 460); м. Київ; 1146, *Су́хля Лыбѣдь* (ИЛ, 231); *Су́хля-Лыбедь* (Л., 25).

Су́ха Лип'я́нка, -о́ї -и, ж.; р., л. Мокрої Лип'янки пр. Орелі л. Дніпра; с. Павлівщина Карлівськ. р-ну Полтавськ. обл.; *Су́ха Лип'я́нка* (1952, МЕ); *Су́хля Липня́нка* (Кордт, № 31); *Су́хля Липя́нка* (1782,

Кордт, № 32; 1848, ВСОРИ, ПГ, 16; 1852, Ар., III, 41; Машт., Дн., 79); *Лепя́нка* (Машт., Дн., 79).

Су́ха Лозова́, -о́ї -ої, ж.; б., п. Лозової л. Вовчої (у верхів'ї) л. Самари л. Дніпра; *Су́хля Лозова́* (ВТКЕГ; ГИЮР, 66).

Су́ха Лохви́ця, -о́ї -ї, ж.; р., пр. Лохвиці п. Сулі п. Дніпра; поч. нп Білоусівка Чорнухинськ. р-ну, Бервениці, Шмиглі, Западниці, Харківці Лохвицьк. р-ну Полтавськ. обл.; *Су́хля Лохви́ця* (1786, Шаф., 580; Кордт, № 35; 1848, Ар., I, 154; 1859, СНМ, Пл, 132; 1888, Гуров, 420; Падалка, 143; Машт., Дн., 60); пор. с. *Су́ха Лохви́ця* Чорнухинськ. р-ну тієї ж обл.

Су́ха Мандри́чнина, -о́ї -ої, ж.; б., л. Сухої Волновахи л. Мокрої Волновахи п. Кальміусу, вп. в Азовське море (Експ.); *Су́хля Мандри́чнина* (ВТКЕГ); с. Новотроїцьке Волноваськ. р-ну Донецьк. обл., нижче гирла б. *Мандри́чиної* (там же).

Су́ха Мая́чка, -о́ї -и, ж.; р., пр. Мокрої Маячки л. Орелі л. Дніпра; с. *Су́ха Мая́чка* Новосанжарськ. р-ну Полтавськ. обл.; *Су́хля Мая́чка* (Кордт, № 31); *Су́хля Мая́чка* (1859, СНМ, Пл, 86; 1852, Ар., III, 159; Машт., Дн., 79).

Су́ха Моско́вка, -о́ї -и, ж.; р., л. Дніпра; між рр. Кічкас та Мокра Московка; Запорізьк. р-н і обл. (ОКІМ); *Су́хля Московка* (Машт., Дн., 83); *Су́ха Москва* (НРЗХ, 89); пор. с. *Московка* Вільнянськ. р-ну Запорізьк. обл.

Су́ха Носа́ківка, -о́ї -и, ж.; р., п. Дніпра; *Су́хля Носо́ковка* (ВЗК, 126).

Су́ха Оржи́ця, -о́ї -ї, ж.; р., п. Оржиці п. Сулі п. Дніпра; Гребінківськ. і Оржицьк. р-ни Полтавськ. обл.; *Су́хля Оржи́ця* (1765, ГСМЛП, 40; 1859, СНМ, Пл, 169; 1848, ВСОРИ, ПГ, 13; Машт., Дн., 62); як пр. *Сирої Оржи́ці* (1852, Ар., III, 37); Sucha Orzycia (Кордт, № 2); пор. нп *Оржи́ця* Гребінківськ. і *Оржи́цьк.* р-нів Полтавськ. обл.

Су́ха Оро́біївка, -о́ї -и, ж.; р., п. Стариці л. Трубежа л. Дніпра; с. Сулімівка Барішівськ. р-ну Київськ. обл.; *Су́хля Оро́біївка* (1859, СНМ, Пл, 159).

Су́ха Плотва́, -о́ї -ї, ж.; 66.: 1) л. Нетриусу л. Сіверськ. Ді́нця п. Дону; *Дрб́иши* (Експ.); на ній смт *Дроби́шів* Красноліманськ. р-ну Донецьк. обл.; *Колоде́зна* (1863, ВТКХГ; Машт., Дон, 54); 2) л. (*Филевої*) *Плоти* л. Борової л. Сіверськ. Ді́нця п. Дону (Експ.); *Су́хля* *Плотва́* (ОГКЕЧС, 68; Машт., Дон, 58); *Плотва* (АС); рр.: 3) л. Борової л. Сіверськ. Ді́нця п. Дону; *Су́хля Плотва* (1864, СНМ, Хрк, 155, 169; Машт., Дон, 58); *Гни́лая Плотва́* (у верхів'ї; АС; яр *Плотва*); *Вер. Плотва* (1778, ГКНА); *Втор[а]я Плотва* (1781, КХВ); *Плотва* (1782, Кордт, № 32); 4) п. Бахмуту п. Сіверськ. Ді́нця п. Дону (Експ.); *Су́хля Плотва* (1778, КАН — *Су́х. Плотва*; Машт., Дон, 56); *Су́хля Плотва́* (1850, ОСОНК, I, 73); у верхів'ї — ур. *Суходол* (ГКСЗ); 5) п. Бахмуту п. Сіверськ. Ді́нця п. Дону (КРУ, 148; Експ.); *Су́хля Плотва* (ГК—1743; АС);

*Плотва́* (Експ.); *Синяя Плотва* (1769, ПК).

*Суха́ Плоті́на*, -о́ї -и, ж.; б., л. Кам'янки л. Айдару л. Сіверськ. Дінця п. Дону (Експ.); *Сухая Плотина* (1864, СНМ, Хрк, 149; Машт., Дон, 60).

*Суха́ Полкова́*, -о́ї -ої, ж.; б., пр. *Полкової* (у верхів'ї) л. (Зх.) Кальчика п. Кальміусу, вп. в Азовське море (Експ.); с-ще Привільне Волноваськ. р-ну Донецьк. обл.

*Суха́ Потб́чина*, -о́ї -и, ж.; потік, с. Хорошеве Верховинськ. р-ну Івано-Франківськ. обл.; 1799, potoczyno Sucho; Sucha Potoczyna (Hrabec, 79).

*Суха́р*, -я́, ч.; 1) р., л. Терєблї п. Тиси л. Дунаю; *Колоча́вка* (у нижн. течїї); присілок *Сухар* у с. *Колочава* Міжгірськ. р-ну Закарпатськ. обл.; *Сухар'*, *Колоча́йка* (1972, МЕ); 20-ї рр. ХХ ст., *Суха́р* (Петров, 12); *Сухарова Вода?* (Петров, 12); *Колоча́вка* (там же); 30-ї рр., Suchý, *Сухий* (Wiesner, 48, 64); *Суха́р* (КРУ, 18); пор. дол. *Сухаровий Поток* (Петров, 12); 2) потік, с. Стеблівка Хустськ. р-ну Закарпатськ. обл.; 20-ї рр. ХХ ст., *Суха́рь* (Петров, 24).

*Сухарева*, -ої ж.; 66.: 1) л. Бика л. Самари л. Дніпра (ГОПМ, ГК); *Суха́нова* (у верхів'ї); *Клочик* (у понизов'ї); *Донецька* обл.; 2) л. Бика л. Самари л. Дніпра (1863, ВТКХГ); нижче б. Городецька; *Донецька* обл.

*Суха́ Рибни́ці*, -о́ї -ї, ж.; р., п. *Рибниці* л. Дністра (КРУ, 51); Rybnica Sucha (SG, X, 61; XI, 529); як п. Довгого Воронкова л. Дністра, нижче Довгої Ковбасної (Машт., ДБ, 28); як л. Дніпра; *Суха Рибниця* (Карачк., Б., 186); *Сухая Рыбница* (Тр. Под., IX, 24, 32).

*Суха́ Річка*, -о́ї -и, ж.; р., л. Чорної бас. Чорн. моря; Орлинівська с/Р Севастопольськ. міськради Кримськ. обл. (ОАІМ).

*Сухарка*, -и, ж.; р., л. Ірші л. Тетерева п. Дніпра; Житомирська обл.; *Сухарка* (Машт., Дн., 47); *Суха́рка* (ОКІМ).

*Сухарна*, -ої, ж.; 1) б., в адм.-терит. межах Севастопольськ. міськради Кримськ. обл. (ІМСУ, Крм, 127; Кепп., Древн., 4); 2) р., пр. Тетерева п. Дніпра; м. Радомилль Житомирськ. обл.; *Сухарна* (Похил., 108; Похил., УКР, 156).

*Сухаровець*, -івця, ч.; потік, л. *Сухаря* л. Терєблї п. Тиси л. Дунаю; Колочацька с/Р Міжгірськ. р-ну Закарпатськ. обл.; *Сухаровиці* (1972, МЕ).

*Суха́ Розсі́ш*, -о́ї -оші, ж.; потік, с. Микуличин Надвірнянськ. р-ну Івано-Франківськ. обл.; Sucha Rosisz, Sucha Rosicz (Hrabec, 71, 80).

*Суха́ Розсоха́чка*, -о́ї -и, ж.; р., бас. Дністра; с. Майдан (гг. *Стара Розсоха́чка* і *Нова Розсоха́чка*) Дрогобицьк. р-ну Львівськ. обл. (ОАІМ).

*Суха́ Рокі́тна*, -о́ї -ої, ж.; б., л. Можу п. Сіверськ. Дінця п. Дону; *Сух[ая] Ракитна́я* (1863, ВТКХГ; Машт., Дон, 48); *Сухая Ракитна* (КБЧ, 74; род. одн.— *Сухие Ракитни*); *Сухой Ракитовый ко-*

*лоезь* (1676, ОХЕ, 11, 322); *Сухая Ракитна́я* (1850, ВСОРИ, ХГ, 18); пор. х. *Сухой* (ВТКХГ); Харківська обл.

*Суха́ Рудка́*, -о́ї -и, ж.; рівчак, с. Жукотки Чернігівськ. р-ну й обл.; «при ровчакѣ *Сухой Рудкѣ*» (1765—1769, ОРОМ, ЧП, 26).

*Суха́ Саксага́нь*, -о́ї -ї, ж.; р., пр. *Саксагані* л. Інгульця п. Дніпра; с. Олексїївка Кричанськ. р-ну Дніпропетровськ. обл.; *Желтенькая* (понизов'я; 1779, Исл.; ВЗК, 139); *Сухая-Саксагань* (1779, Исл.; СНМ, Ек, № 1202; ВЗК, 139; Машт., Дн., 92); *Гнилая-Саксагань* (ВЗК, 139); *Суха́ Саксага́нь* (КРУ, 128).

*Суха́ Сї́нявка*, -о́ї -и, ж.; потік, п. *Сїнявки* л. Іршави п. Боржави п. Тиси л. Дунаю; с. Осїй Іршавськ. р-ну Закарпатськ. обл. (1971, МЕ); 30-ї рр. ХХ ст., Suchá Siňavka, *Сїнявка Суха* (Wiesner, 54, 63).

*Суха́ Скелюва́та*, -о́ї -ої, ж.; р., л. Великої Кам'янки п. Сіверськ. Дінця п. Дону; *Сух. Скелеватая* (ВТКЕГ; Машт., Дон, 66).

*Суха́ Скї́са*, -о́ї -и, ж.; потік, с. Білі Ослави Надвірнянськ. р-ну Івано-Франківськ. обл.; 1788, Sucha Skisa (Hrabec, 80); *Суха Скисша?*

*Суха́ Сура́*, -о́ї -ї, ж.; рр.: 1) л. *Мокрої Сури* п. Дніпра; нп Благовіщенка Дніпропетровськ. р-ну, *Сурьско-Михайлівка* Солонянськ. р-ну Дніпропетровськ. обл.; *Сухая Сура* (Машт., Дн., 82); *Суха́ Сура́* (КРУ, 123); 2) п. *Мокрої Сури* п. Дніпра (Машт., Дн., 82); 1779, *Сурка* (Исл.); *Сухая Сура* (Машт., Дн., 82); як п. Тритузної п. *Мокрої Сури* п. Дніпра; *Суха́ Сура́* (КРУ, 123); Дніпропетровська обл.

*Суха́ Таволжа́нка*, -о́ї -и, ж.; б., п. *Таволжанки* л. Осколу л. Сіверськ. Дінця п. Дону; *Сухая Таволжанка* (1863, ВТКХГ); *Сухая Таволжанка* (1857, ОХГ, 9); *Сухая Таволжанка* (1850, ВСОРИ, ХГ, 20); Харківська обл.

*Суха́ Темечка́*, -о́ї -и, ж.; р., п. Тясмину п. Дніпра; Черкаська обл.; Temieteka Sucha (Кордт, № 3; Ляск. ІКА, 23; Машт., Дн., 63); *Темячка Сухая* (Ляск., ІКА, 23).

*Суха́ Тє́пла*, -о́ї -ої, ж.; р., л. *Теплої* л. Сіверськ. Дінця п. Дону; *Сух. Теплая* (ОГКЕЧС, 124; Машт., Дон, 62); Ворошиловградська обл.

*Суха́ Тьма́*, -о́ї -и, ж.; р., л. Пд. Бугу; нп Побірка, Петрашівка Теплицьк. р-ну Вінницьк. обл.; *Сухая Тьма*, *Тьмаец* (Тр. Под., IX, 336—337); там же, с. *Тьма*.

*Суха́цький Яр*, -ого -у, ч.; б., пр. Березівки л. Інгульця п. Дніпра; Кіровоградська обл.; *Сухацькій Ярѣ* (1876, ПХЕВ, ХХІІ, 402).

*Суха́ч*, -а́, ч.; р., л. Десни л. Дніпра; с. *Соха́чі* Коропськ. р-ну Чернігівськ. обл.; *Суха́чѣ*, *Суха́чи* (Машт., Дн., 206; 1300, ОАІМ).

*Суха́ Ча́плинка*, -о́ї -и, ж.; р., л. Самари л. Дніпра (КРУ, 119); *Сухая Ча́пльнка* (ОАІМ); *Сухая Ча́плинка* (ВТКЕГ; ГИЮР, 39); *Мал. Ча́плинка* (1779, Исл., 1782, Кордт, № 32; КЕНЛ); *Сухая́ Ча́плина* (АС); *Ча́пшина* — помилк. (1778, ГКНА);

*Дубовая* (ВТКЕГ; у верхів'ї); *Дубовиковъ* (ВТКЕГ).

*Сухá Чернявська*, -бі -ої, ж.; б., л. Великої Кам'янки п. Сіверськ. Дінця п. Дону; *Сух[а] Чернявська* (1894, ГКСУ; Машт., Дон, 66); *Чернявська*, *Річка з Чернявського Лису* (Експ.); *Суха Турова* (ВТКЕГ); пор. ліс *Чернявський* (*Чернянський*) (Експ.); Харківська обл. (ІМСУ, Хрк, 561).

*Сухá Шабельна*, -бі -ої, ж.; п. рук. Дніпра; Нікопольськ. р-н Дніпропетровськ. обл.; *Сух. Шабельна* (Машт., Дн., 88).

*Сухá Широка Каір*, -бі -ої, -и, ж., *словосп.*; р., пр. Кінської; нижче злиття Великої Більманки та Малої Більманки); 2) л. Водяної л. Малої Тернівки п. Самари л. Дніпра (ВТКЕГ; АС); Дніпропетровська обл.; мог. *Сухенька* (АС); 3) л. Ліскової л. Комишної п. Повної п. Деркулу л. Сіверськ. Дінця п. Дону; *Сухонька* (Машт., Дон, 65); Ворошиловградська обл.

*Сухé*, -ого, с.; руч., л. Ключа п. Вільхової п. Лугані п. Сіверськ. Дінця п. Дону; *Сухое* (ВТКЕГ); Ворошиловградська обл.

*Сухенька*, -ої, ж.; бб.: 1) л. Більманки л. Берди, вп. в Азовське море (1862, ВТКГ); нижче злиття Великої Більманки та Малої Більманки); 2) л. Водяної л. Малої Тернівки п. Самари л. Дніпра (ВТКЕГ; АС); Дніпропетровська обл.; мог. *Сухенька* (АС); 3) л. Ліскової л. Комишної п. Повної п. Деркулу л. Сіверськ. Дінця п. Дону; *Сухонька* (Машт., Дон, 65); Ворошиловградська обл.

*Сухенька-Сухá*, -ої -бі, ж.; б., на л. бер. Дніпра; Вільнянськ. р-н Запорізьк. обл.; *Сухенька-Сухая* (1898, ГИАУ, 287).

*Сухенький*, -ого, ч.; яри: 1) л. Зеленої л. *Сухого Торця* л. Казенного Торця п. Сіверськ. Дінця п. Дону (ГОИУ, 142); *Сухонький* (Машт., Дон, 55); *Сухá*, *Сухенький Ліс* (Експ.); *Сухонька* (ГКСЗ); пор. ліс *Сухенький* (Експ.); Донецька обл.; 2) п. Кунньої п. Мокрого Ізюмця л. Сіверськ. Дінця п. Дону; *Сухенький Яр* (1863, ВТКХГ); *Сухонький* (Машт., Дон, 51); Харківська обл.; 3) п. Мілової п. Сіверськ. Дінця п. Дону; Харківська обл.; *Сухонький* (1863, ВТКХГ; Машт., Дон, 49).

*Сухий*, -ого, ч.; потоки: 1) л. витік Бертянки п. Брустурянки л. Тересви п. Тиси л. Дунаю; с. Лопухів Тячівськ. р-ну Закарпатськ. обл.; *С'ухий* (1972, МЕ); 60-і рр. ХІХ ст., *Sucha Rosu* (Петров, 3); 20-і рр. ХХ ст., *Сухий Росуш* (Петров, 4); 30-і рр., *Suchý, Сухий* (Wiesner, 45, 64); 2) л. Білого Черемошу п. Черемошу п. Пруту л. Дунаю; *Suchy* (SG, I, 779); с. Голошина Верховинськ. р-ну Івано-Франківськ. обл.; як п. Черемошу; с. Підзахаричі Путильськ. р-ну Чернівецьк. обл.; *Сухий* (Карп., 192); 3) л. Кудрявки л. Дулятина п. Боржави п. Тиси л. Дунаю; с. Березники Свалявськ. р-ну Закарпатськ. обл.; *С'ухий* (1973, МЕ); 4) л. Красного п. Слободянської Ріки л. Терєблі п. Тиси л. Дунаю; с. Синевирська Поляна Міжгірськ. р-ну Закарпатськ. обл.; *С'ухий*

(1972, МЕ); 5) л. Латориці л. Бодрого п. Тиси л. Дунаю; с. Пасіка Свалявськ. р-ну Закарпатськ. обл.; 30-і рр. ХХ ст., *Suchý, Сухий* (Wiesner, 42, 63); 6) л. Лужанки п. Тересви п. Тиси л. Дунаю; с. Новоселиця Тячівськ. р-ну Закарпатськ. обл.; *Сух'ий* (1972, МЕ); 20-і рр. ХХ ст., *Сухій* (Петров, 19); 30-і рр., *Suchý, Сухий* (Wiesner, 47, 64); пор. ур. *Сухий, Вир Сухий, За Сухий* (Петров, 19); 7) л. Опору п. Стрия п. Дністра; вище м. Сколе Львівськ. обл.; *Suchy* (SG, VII, 564); *Suchy Potok* (SG, XI, 545); *Сухой* (Машт., ДБ, 10); 8) л. витік Потоку п. Ріки п. Тиси л. Дунаю; с. Березове Хустськ. р-ну Закарпатськ. обл.; *Сух'ий* (1971, МЕ); 30-і рр. ХХ ст., *Suchý, Сухий* (Wiesner, 50, 64); пор. кут *Сухий* у с. Березове (Петров, 2); 9) л. Серету (у верхів'ї) л. Дунаю; *Suchy* (ОАІМ); смт Берегомет (кут *Сухий*) Вишницьк. р-ну Чернівецьк. обл.; *Сухий*; 1886, *Suchy*; 1908, *Suhei* (Карп., 193; Карп., Серет, 93); 10) л. Тересви п. Тиси л. Дунаю; с. Калини Тячівськ. р-ну Закарпатськ. обл.; *С'ухий* (1972, МЕ); 20-і рр. ХХ ст., *Ниж.*, *Серед.*, *Выш. Сухий* (Петров, 8); 30-і рр., *Suchý, Сухий* (Wiesner, 46, 64); *Сухий* — частина с. Калини (Петров, 11); пор. ур. *За Suchim* (там же); 11) л. Ужа л. Лабірця п. Бодрого п. Тиси л. Дунаю; с. *Сухий* Великоберезнянськ. р-ну Закарпатськ. обл.; 20-і рр. ХХ ст., *Суха* (Петров, 66); 30-і рр., *Suchý, Сухий* (Wiesner, 43, 63); 12) л. Чорного Черемошу л. Черемошу п. Пруту л. Дунаю; с. Верхній Ясенів Верховинськ. р-ну Івано-Франківськ. обл.; (МКур.); 13) п. Ботаря л. Тиси л. Дунаю; с. Чернописів Виноградівськ. р-ну Закарпатськ. обл.; 30-і рр. ХХ ст., *Suchý, Сухий* (Wiesner, 52, 64); 14) п. Завадки п. Стрия п. Дністра; *Сухой, Suchy* (Машт., ДБ, 8); нп *Сухий Потік*, Мита Сколівськ. р-ну Львівськ. обл.; *Suchy Potok* (SG, XI, 545); 15) п. Колодниці п. Дністра; між рр. Рибний і Селянка; *Suchy Potok* (SG, XI, 545); *Сухой, Suchy* (Машт., ДБ, 6); Львівська обл.; 16) п. Сирової п. Ужа п. Бодрого п. Тиси л. Дунаю; нп Гута й Кам'яниця Ужгородськ. р-ну Закарпатськ. обл.; 20-і рр. ХХ ст., *Сухий, Sucha, Суха Поток* (Петров, 59, 61); 30-і рр., *Suchý, Сухий* (Wiesner, 44, 64); пор. *Суха Гута* — кут с. Гути (Петров, 59); *Над Сухов* (там же); *Suchy Vrch* (там же); 17) п. Шопурки п. Тиси л. Дунаю; смт Кобилецька Поляна Рахівськ. р-ну Закарпатськ. обл. (ОАІМ); пор. ур. *Suchi* (Петров, 20); 18) пр. Бережницький пр. Чорного Черемошу п. Черемошу п. Пруту л. Дунаю; *Тарночка* (від г. *Тарночки*) у с. Криворівня Верховинськ. р-ну Івано-Франківськ. обл.; *Tarnoczka* (SG, I, 799; ХІІ, 185); *Suchy* (Hrabec, 79); як л. Чорного Черемошу — *Тарночка*. а Бережницький пр. Черемошу; *Сухий* (КРУ, 27); 19) пр. Лучки л. Пістинки п. Пруту л. Дунаю; с. Новомарківка Коломийськ. р-ну Івано-Франківськ. обл.; 20) с. Верхній Лужок Старосамбірськ. р-ну Львівськ. обл.; 21) с. Те-

куче Косівськ. р-ну Івано-Франківськ. обл.; 1788, Suchy, Suchy Potok (Hgabec, 63, 80); 22) л. Береки п. Сіверськ. Дінця п. Дону; *Сухой* (1863, ВТКХГ; Машт., Дон, 50); 23) л. Біленької п. Казенного Торця п. Сіверськ. Дінця п. Дону; *Сухой* (1863, ВТКХГ; Машт., Дон, 55 — як пр. Казенного Торця); 24) л. Великого Бурлука л. Сіверськ. Дінця п. Дону; *Сухой* (1863, ВТКХГ; Машт., Дон, 45); 25) л. В'язового п. Уди п. Сіверськ. Дінця п. Дону; *Сухой* (1863, ВТКХГ); 26) л. Дуванки п. Красної л. Сіверського Дінця п. Дону; *Сухой* (Машт., Дон, 57); 27) л. Журавки л. Білої п. Айдару л. Сіверськ. Дінця п. Дону (Експ.); *Сухой* (1900, СУ, 8; Машт., Дон, 60); 28) л. Казенного Торця п. Сіверськ. Дінця п. Дону (Експ.); *Сухой* (ГИПБУ — 1894, 281; Машт., Дон, 55); пор. ліс *Сухий Яр* (Експ.) у с-щі *Суха Балка* (ОАІМ); 29) л. (Зх.) Кальчика п. Кальміусу, вп. в Азовське море; *Сухой* (ГКЗ; вище б. Панейванова або Вели-Тарама); 30) л. Киселя л. Береки п. Сіверськ. Дінця п. Дону; *Сухой* (1863, ВТКХГ; Машт., Дон, 50); 31) л. Кривого Торця п. Казенного Торця п. Сіверськ. Дінця п. Дону (Експ.); *Сухой* (ГКЗ; Машт., Дон, 54); 32) л. Куца п. Беречки п. Мокрої Беречки п. Сіверськ. Дінця п. Дону; *Сухой* (1863, ВТКХГ); 33) л. Лозової л. Вовчої л. Самари л. Дніпра (Експ.); *Сухая Лозовая* (ОАІМ); 34) л. Назарової л. Лозовенької л. Береки п. Сіверськ. Дінця п. Дону; *Сухой* (1863, ВТКХГ; Машт., Дон, 50); 35) л. Олегу п. Бабки п. Сіверськ. Дінця п. Дону; *Сухой* (1863, ВТКХГ; Машт., Дон, 45); 36) л. Осколу л. Сіверськ. Дінця п. Дону; *Сухой* (1863, ВТКХГ; Машт., Дон, 52); 37) л. Очеретуваної л. Євсугу л. Сіверськ. Дінця п. Дону; *Сухой* (Машт., Дон, 61); 38) л. Плоскої Осокорівки л. Дніпра; *Сухой* (СКЗР, LVII); 39) л. Плотви п. Верхньої Дворічної п. Осколу л. Сіверськ. Дінця п. Дону; *Сухой* (Машт., Дон, 53); 40) л. Рогозянки п. Уди п. Сіверськ. Дінця п. Дону; *Сухой* (1863, ВТКХГ; Машт., Дон, 46); 41) л. Татарики (у верхів'ї) пр. Гнилої п. Красної л. Сіверськ. Дінця п. Дону; *Сухой* (1863, ВТКХГ; Машт., Дон, 57); 42) л. Тернівки (у верхів'ї) п. Самари л. Дніпра; *Сухой* (1863, ВТКХГ; ГКСЗ); *Сухая* (АС); 43) л. Уди п. Сіверськ. Дінця п. Дону; *Сухой* (1863, ВТКХГ; Машт., Дон, 46); 44) п. Бахмуту п. Сіверськ. Дінця п. Дону; *Сухий Єрбк* (Експ.); *Сухой* (1880, МИСОЕЕ, II, 57; 1886, СССЕГ, БУ, 34; Машт., Дон, 56; ГОБД, 135); 45) п. Борової л. Сіверськ. Дінця п. Дону (Експ.); *Сухой* (Машт., Дон, 58); 46) п. Водяної л. Вовчої л. Дніпра (Експ.); *Сухой* (АС); м. Красногорівка Мар'їнськ. р-ну Донецьк. обл.; 47) п. Киселя л. Береки п. Сіверськ. Дінця п. Дону; *Сухой* (1863, ВТКХГ; Машт., Дон, 50); 48) п. Колодязної л. Нетриусу л. Сіверськ. Дінця п. Дону (Експ.); *Сухой* (ГКСЗ; Машт., Дон, 54); *Сухеньке*, *Суха Плотва* (Експ.); 49) п. Крутої п. Городної л. Білої п. Лугані п. Сіверськ. Дінця п. Дону; *Су-*

*хой* (ВТКЕГ; Машт., Дон, 62); 50) п. Лізної (Листвяної) п. Айдару л. Сіверськ. Дінця п. Дону (Експ.); *Сухой* (Машт., Дон, 60); 51) п. Лугані п. Сіверськ. Дінця п. Дону; *Сухой Яр* (АС; нижче с. Луганського); 52) п. Рогані л. Уди п. Сіверськ. Дінця п. Дону; *Сухой* (1845, ПОЧ; 1845, КОЧ); 53) п. Сіверськ. Дінця п. Дону; *Сухой* (1863, ВТКХГ; Машт., Дон, 46); 54) пр. Зайцевої п. Бахмуту п. Сіверськ. Дінця п. Дону; *Сухой Яр* (ДСІО, 25).

**Сухий Бичок**, -ого -а, ч.; стр., п. Бичка (верхів'я) п. Бика л. Самари л. Дніпра; Донецька обл.; *Сухой Бычок* (ГИЮР, 42).

**Сухий Бурлук**, -ого -а, ч.; р., п. Середнього Бурлука л. Сіверськ. Дінця п. Дону (КРУ, 140); *Сухой Бурлук* (1850, ВСОРИ, ХГ, 19; 1863, ВТКХГ; Машт., Дон, 45); *Сухой Бурлуцьк* (1787, АХН, КИУ); *Малый Бурлуцьк* (1845, КОЧ); *Бурлуцьк* (1693, МИКБ, I, 170); пор. с. *Серед Бурлук* (у верхів'ї; 1787, АХН, КИУ).

**Сухий Вир**, -ого -у, ч.; р., вп. в бол. Заглай; Ріпкинськ. р-ну Чернігівськ. обл.; *Сухой Вирь* (1765—1769, ОРОМ, ЧП, 82; 1859, СНМ, Чрг, 50, 53).

**Сухий Доніць**, -ого Дінця, ч.; р., п. Сіверськ. Дінця п. Дону; *Сухой Донець* (1769, Кордт, № 25); м. Ізюм (біля гирла; Машт., Дон, 50); *Комишня*, *с. Комишувата* — як п. Сухого Дінця (Експ.).

**Сухий Жихор**, -ого -у, ч.; р., л. Уди (вище Студенка) п. Сіверськ. Дінця п. Дону; *Сухой Жихорь* (1863, ВТКХГ); *Сухой Жихарь* (1845, ПОЧ; 1845, КОЧ).

**Сухий Звір**, -ого Звбру, ч.; потоки: 1) л. Ждимиру л. Вечі л. Латориці л. Бодрогу п. Тиси л. Дунаю; с. Сасівка Свлявськ. р-ну Закарпатськ. обл.; *Сухий Звйр* (1973, МЕ); 30-і рр. ХХ ст., *Suchy Zvog*, *Звор Сухий* (Wiesner, 56, 65); 2) п. Кісви п. Тиси л. Дунаю; с. Косівська Поляна Рахівськ. р-ну Закарпатськ. обл. (1972, МЕ).

**Сухий Зелений**, -ого -ого, ч.; стр., вп. в Азовське море; *Сухой Зелёной* (КЕНЛ; на зх. від р. Зелена, вп. в Азовське море).

**Сухий Ізюмець**, -ого -мцю, ч.; р., л. Мокрого Ізюмця л. Сіверськ. Дінця п. Дону (КРУ, 143); *Сухой Изюмец* (1769, МИКБ, II, 230, 1786, АВ; Машт., Дон, 51); *Изюмець* (КБЧ, 67, 72 — як прот. р. Ізюм; 1680, МИКБ, I, 82; 1760, Кордт, № 27; 1769, ПК; 1782, Кордт, № 32 — як л. Сіверськ. Дінця); нижче *Мокрого Ізюмця*; *Аземец* (1846, ГКЕР); *Jsumetz* (2-а пол. XVIII ст., КЧД і КЧД<sub>1</sub>); пор. нп *Сухозіюмець*, Фисівка, Сумцев (1864, СНМ, Хрк, 94).

**Сухий Індол**, -ого -у, ч.; р., бас. зат. Сиваш на зх. бер. Азовськ. моря; Грушівська с/Р Кіровськ. р-ну Кримськ. обл. (МЕ).

**Сухий Кагальник**, -ого -а, ч.; р., п. Псла л. Дніпра; Козельницький р-н Полтавськ. обл.; *Сухой Кагальникъ* (Машт., Дн., 72; 1775, Кордт, № 31).

**Сухий Кагамлик**, -ого -а, ч.; р., с. Устимівка Глобинськ. р-ну Полтавськ. обл.; *Сухий Кагамлик* (1972, МЕ).

**Сухий Кагарлик**, -ого -а́, ч.; р., л. *Мокро-го Кагарлика* л. Росави л. Росі п. Дніпра; пог. біля с. Оनाцьки Кагарлицьк. р-ну, протікає в нп Потік, Коритище, гирло поблизу с. Зеленьки Миронівськ. р-ну Київськ. обл.; Suchy Kachorlik (1789, АЮЗР, VII, III, 296); *Сухой Кахорликъ* (Машт., Дн., 56); *Кагарлыкъ* (Похил., 559); *Сухой Кагарлыкъ* (Фунд., 43; Андр., ЛЮ, карта; Похил., УКР, 140; Машт., Дн., 56); *Сухой Кагарлык* (Макс., Киев., 24); *Сухий Кагарлик* (Величк., 27); пор. м. *Кагарлик* Київськ. обл.

**Сухий Кисерняк**, -ого -а́, ч.; **потік**, л. *Кисерняка* л. Дністра; с. Трибусівка Пищанськ. р-ну Вінницьк. обл.; Suchy Kisierniak (SG, IV, 110); 1825, *Сухая дол. Кисернякъ* (Подр. Подол.); як л. Окниці л. Дністра (ОАІМ).

**Сухий Кобилячок**, -ого -чка́, ч.; р., л. Дніпра (Дніпродзержинськ. вдсх.); нп *Кобелячок*, Петрашівка Кременчуцьк. р-ну Полтавськ. обл. (1859, СНМ, Пл, 69; 1972, МЕ); як пр. *Кобилячка* п. Ворскли; *Сухой Кобелячекъ* (Машт., Дн., 77).

**Сухий Куяльник**, -ого -а, ч.; р., пр. Куяльника, вп. в Куяльницьк. лим.; Одеська обл.; бас. Чорн. моря; між рр. Дністер і Пд. Буг; 1736, Kuialick Sucha (Кордт, № 21).

**Сухий Луганчик**, -ого -а, ч.; р., пр. Мокрого Луганчика п. Сіверськ. Діня п. Дону; *Сухой Луганчикъ* (1793, ПКЗВД, прилож.; Сб., ОВДСК, XI, 29).

**Сухий Мёрчик**, -ого -а, ч.; р., пр. *Мерчика* л. Мерла л. Ворскли л. Дніпра; Богодухівськ. р-н Харківськ. обл.; *Сухой Мерчикъ* (Машт., Дн., 76).

**Сухий Місток**, -ого -тка́, ч.; р-ще, с. Киданівка Богуславськ. р-ну Київськ. обл.; *Сухий мисток* (1974, Анк.).

**Сухий Молокиш**, -ого -у, ч.; р., пр. *Молокишу* л. Дністра (КРУ, 51); Одеська обл.; нп *Молокиш* та *Малий Молокиш* (кол. Балтськ. пов.; Карачк., Б., 182, 197).

**Сухий Омельничок**, -ого -а́, ч.; рр.: 1) л. *Келебердянського Омельника* п. Дніпра; *Келебердянський Омельник* і *Сухий Омельничок* — як одна річка (ОСОНК, I, 68); Онуфріївськ. р-н Кіровоградськ. обл.; Suchy Omielnik (Ляск., ИКА, 23); *Сухий Омельничокъ*, *Омельникъ Келебердянський* (ОСОНК, I, 68); *Сухой Омельничекъ* (1888, МХГ, III, 8; Машт., Дн., 72); *Сухий Омельничок* (ОКІМ); 2) л. *Омельника* п. Псла л. Дніпра; нп Демидівка, Попівка Глобинськ. р-ну Полтавськ. обл. (1972, МЕ); *Сухой Омельникъ* (Кордт, № 35; 1859, СНМ, Пл, 219); *Суха Омельничка* (ОАІМ); *Сухий Омельник* (1952, МЕ); пор. с. *Омельник* Кременчуцьк. р-ну тієї ж обл.; 3) пр. Інгульця п. Дніпра; Кіровоградська обл.; *Сухой Омельничекъ* (1888, МХГ, III, 32).

**Сухий Орчик**, -ого -а, ч.; р., пр. Орелі л. Дніпра; Харківська обл.; *Сухой Орчикъ* (Кордт, № 25).

**Сухий Пóтик**, -ого -оку, ч.; **потоки**:

1) л. Білого Черемошу п. Пруту л. Дунаю; Івано-Франківська обл. (кол. Косівськ. пов.); гирло вище р. Пробійна; Suchy Potok (SG, XI, 545); 2) л. Манявки п. Бистриці-Солотвинської л. Бистриці п. Дністра; с. Манява Богородчанськ. р-ну Івано-Франківськ. обл.; Suchy Potok (SG, XI, 545); 3) пр. Стрия п. Дністра; кол. Турківськ. пов. (суч. Львівська обл.); Suchy Potok (SG, XI, 545); 4) с. Білоберізка Верховинськ. р-ну Івано-Франківськ. обл.; 1721, «ро Potok Suchy»; 1790, Potok Suchi; 1756, Suchy Potok (Hrabec, 62, 79); 5) с. Заріччя Надвірнянськ. р-ну Івано-Франківськ. обл.; 1788, Suchy Potok (Hrabec, 63, 80); 6) с. Малий Рожин Косівськ. р-ну Івано-Франківськ. обл.; 1809 (1794), «do Suchego Potoku»; Верховинський р-н; 1809 (1807), «do zlobinki, czyli Potoka Suchego»; Suchy Potok (Hrabec, 63, 80); 7) м. Яремча Надвірнянськ. р-ну Івано-Франківськ. обл.; 1786, «nad Suchym Potokiem»; 1787, Suchy Potok (Hrabec, 62—63, 80); 8) с. Гребенів Сколівськ. р-ну Львівськ. обл.; *Сухий П'от'ик* (ОАІМ).

**Сухий Раковець**, -ого -івця, ч.; **потоки**: 1) бас. Берберки л. Боржави п. Тиси л. Дунаю; с. *Великий Раковець* Іршавськ. р-ну Закарпатськ. обл.; *Сухый Р'акóвиц'* (1973, МЕ); 2) Чернівецька обл. (кол. Хотинськ. пов.); Suchy Rakowiec (SG, XI, 546).

**Сухий Ріг**, ого Рóгу, ч.; р., бас. Ставів л. Случі п. Горині п. Прип'яті п. Дніпра; с. Коловерти Корецьк. р-ну Ровенськ. обл. (ОАІМ).

**Сухий Рогачик**, -ого -а, ч.; б., п. *Рогачика* л. Дніпра; *Сухой Рогачикъ* (СЗР, LII; 1862, ВТКГ); Херсонська обл.

**Сухий Рóжин**, -ого -у, ч.; **потік**, с. *Малий Рожин* Косівськ. р-ну Івано-Франківськ. обл.; 1793, Suchy Rozen (Hrabec, 80, 113—114).

г **Сухий Ромén**, -ого -мнá, ч.; р., п. Терну п. Сули л. Дніпра; *Сухой Ромен* (ОКІМ); *Сухой Рамень* (1782, Кордт, № 32); *Сухой Ромень* (Машт., Дн., 58); пор. м. *Ромни* Сумськ. обл.

**Сухий Тагамлік**, -ого -а́, ч.; р., л. *Тагамлика* л. Ворскли л. Дніпра; с. Кошманівка Машівськ. р-ну Полтавськ. обл.; *Сухой Тагамлыкъ* (1859, СНМ, Пл, 95; 1848, ВСОРИ, ПГ, 16; 1852, Ар., III, 40); як *Сухой Тамлыкъ* л. *Великого Тамлика* л. Ворскли (1670, ОАІМ); *Сухой Тамлыкъ* (1782, Кордт, № 32; Машт., Дн., 77); пор. с-ще *Тагамлицьке* Карлівськ. р-ну Полтавськ. обл.

**Сухий Ташлік**, -ого -а́, ч.; рр.: 1) л. Синюхи л. Пд. Бугу; Новоукраїнськ., Добровеличківськ. та Вільшанськ. р-ни Кіровоградськ. обл. (1967, МЕ; КРУ, 66); *Сухой Ташлыкъ*, Suchy Taszlik, Stenkowata, Krywu Tasliysa, Taszleys (Машт., ДБ, 40); *Сухой Ташлыкъ* (Тверит., 27; СНМ, Хрс, 100, 101; ОСОНК, I, 65); 2) п. Синюхи л. Пд. Бугу; Taszlik Suchy (SG, XII, 222); Stenkowata (там же); гирло в с. Станіславчик Первомайськ. р-ну Миколаївськ. обл.; с. *Сухий Ташлик* Вільшанськ. р-ну

Кіровоградськ. обл.; 3) п. *Мокрого Ташлика* л. Тяснину п. Дніпра (КРУ, 110); як л. Тяснину (Фунд., 44); с. Ставида Олександрівськ. р-ну Кіровоградськ. обл. (1959, МЕ); Tazlik Sucha, Tazlik Telerin (Кордт, № 3, 9); Tazlik Soucha (Ляск., ИКА, 23); *Сухой Ташлык* (Ляск., ИКА, 23; Машт., Дн., 63); *Сухой-Ташлык* (Фунд., 44); *Ставидлянский Ташлык* (СНМ, Кв, 324); *Сухий Ташлык* (КРУ, 110; ОАІМ); пор. с. *Ташлик* Смілянськ. р-ну Черкаськ. обл.

**Сухий Торець**, -ого -ряц, ч.; р., л. *Казенного Торця* п. Сіверськ. Дінця п. Дону (КРУ, 147; Експ.); *Сухой Торець* (ГК — 1743 — як л. *Кривого Торця*; 1775, ПГК; Машт., Дон, 55); *Торець* (Експ.); *Торець* (КБЧ, 64, 75); *Сухая Ториц* (1778, ГКНА); *Сухой Торь* (1792, КПГ, ІІ); *Старий Торець* (1970, Експ.); смт Черкаське Сло-в'янськ. р-ну Донецьк. обл.; *Торця* (СКЗР, ІІ); F. Torets (1699, МИРК, Карта пд. Росії Менгдена і Брюса); Toretz R. (2-а чверть ХVІІІ ст., Кордт, № 23); пор. нп *Торець* (1657, ДД, V, 254); нп *Сухой* (РА—1800, № 38).

**Сухий Тясмин**, -ого -у, ч.; р., пр. Тяснину п. Дніпра (Машт., Дн., 63); як верхів'я Тяснину п. Дніпра (1876, ПХЕВ, ХХІІ, 398); с. Красносілка Олександрівськ. р-ну Кіровоградськ. обл.; *Сухой Тясмянь*, *Войтыль* (ВСОРИ, ХГ, 17); *Сухой-Тясминь* (Фунд., 44); *Сухой Тясминь* (Похил., 683); *Сухой Тясминь* (1876, ПХЕВ, ХХІІ, 397; 1888, МХГ, ІІІ, 1; Машт., Дн., 63).

**Сухий Шигів**, -ого -ова, ч.; потч., п. витік *Шигова* л. Іршави п. Боржави п. Тиси л. Дунаю; с. Брід Іршавськ. р-ну Закарпатськ. обл.; *Сух'ий Шиг'ї* (Ш) (1971, МЕ); 20-і рр. ХХ ст., *Шилдв Сухий* — помилк. (Петров, 48).

**Сухий Ягорлік**, -ого -а, ч.; водотік, пр. *Ягорлика* л. Дністра; нп Борші Котівськ. р-ну Одеськ. обл.; *Сухой Ягорлык* (Тр. Под., ІХ, 15); як пр. Дністра (ОСОНК, І, 64); с. Федорівка (Жульновка) кол. Тираспольськ. пов. (СНМ, Хрс, 153).

**Сухий Яланець**, -ого -нця, ч.; р., л. Пд. Бугу; Новоодеськ. р-н Миколаївськ. обл. (1968, МЕ); 1774, *Сухой Еланець*, «от Бугу, версть 30... до *Сухова Еланца*, *Сухого Еланца*, на *Сухомь Еланцѣ*» (ЗООИД, VІІ, 180, 182, 183); *Сухой Еланець* (ВЗК, 134); с. Сербине Новоодеськ. р-ну Миколаївськ. обл. (СНМ, Хрс, 13); *Сухий Еланець* (1968, МЕ); пор. с. *Сухий Еланець* Новоодеськ. р-ну Мк; *Еланець* (АС).

**Сухий Яланчик**, -ого -а, ч.; рр.: 1) п. Мокрого Яланчика, вп. в Азовське море (КРУ, 136); *Сухой Еланчик* (1745, ИИЗК, ІІ, 1436; ПКАВ); *Еланчикъ Малой* (1745, ИИЗК, ІІ, 1434); *Средний Еланчикъ* (1745, ИИЗК, ІІ, 1436; КНГ); 2) вп. в Азовське море (КРУ, 136; Експ.); *Сухой Еланчик* (РА, І; КАМ — 1739, 1897, ГКДБ); *Сухой Еланчукъ* (1782, Кордт, № 32); *Сухой Яланчакъ* (1701, ОАІМ); *Сухой Еланчакъ* (1769, КЧР); *Сухой Елантанъ* (1769, ПК); *Еланчик* (1778, КАН).

**Сухий Янчокрак**, -ого -у, ч.; р., л. Дніпра поблизу р. Янчокрак; *Балка Суха* (КРУ, 125); *Сухой Янчокрак* (Машт., Дн., 84); Запорізька обл.

**Сухий Янчур**, -ого -у, ч.; б., пр. *Янчуру* п. Гайчуру л. Вовчої л. Самари л. Дніпра; *Сухой Янчур* (ОАІМ); Запорізька обл.

**Сухий Яр**, -ого -у, ч.; бб.: 1) л. Великої Оріхової п. Скелюватої п. Кринки п. Міусу, вп. в Азовське море; *Сухой Яр* (1853, ВТКЗВД); 2) л. Калинової п. Кринки п. Міусу, вп. в Азовське море; *Сухой Яр* (1853, ВТКЗВД); 3) л. Плоскої Осокорівки п. Осокорівки бас. л. Дніпра; *Сухой* (СКЗР, LVII); Дніпропетровська обл.; 4) п. Грузького Яланчика, вп. в Азовське море; *Сухой Яр* (1853, ВТКЗВД).

**Сухий Ярбк**, -ого Ярба, ч.: 1) б., у верхів'ї р. Великий Утлюк, вп. в Азовське море; *Сіткуль* (Фоменко, 87); пор. кол. с. *Сіткулі* Веселівськ. р-ну тієї ж обл. (АТПУ — 1969, ІІ, 533); 2) р., пр. Линовиці пр. Удаю п. Сули л. Дніпра; с. Нетяжине Прилуцьк. р-ну Чернігівськ. обл.; *Сухой Яробк* (XVII ст., ОСМ, ІІІ, 422).

**Сухинова Балка**, -ої -и, ж.; прот., Полтавська обл. (х. *Сухинівщина* кол. Миргородськ. пов.); *Сухинова Балка* (1859, СНМ, Пд, 151).

**Сухі Віла**, -іх Вил, мн.; р., пр. Чаші пр. Сейму л. Десни л. Дніпра; с. Зінове Путівльськ. р-ну Сумськ. обл. (1966, МЕ).

**Сухі Ліскі**, -іх -ів, мн.: 1) б., л. Суботу п. Кам'янки л. Росі п. Дніпра; с. Малополовецьке Фастівськ. р-ну Київськ. обл. (1972, МЕ); 2) р-ще, с. Зікрачі Кагарлицьк. р-ну Київськ. обл.; *Сухі ліскі* (1974, Анк.).

**Сухі Пріски**, -іх -ок, мн.; потік, п. Серету л. Дунаю; нп *Прсіка* і Кам'янка Глибоцьк. р-ну Чернівецьк. обл. (Карп., 193).

**Сухі Ровенькі**, -іх -нбк, мн.; б., п. Мюлокової л. Вікнини п. Кам'янки п. Сіверськ. Дінця п. Дону; *Сух. Ровенькі* (1863, ВТКХГ); *Сухие Ровенькі* (ГОІУ, 116); *Сух. Ровенькая* (Машт., Дон, 51).

**Сухі Ялі**, -іх -ів, мн.; рр.: 1) л. Вовчої л. Самари л. Дніпра (КРУ, 120; Експ.); *Ель Сух.* (АЕН—1784, ГК); *Сухие Ель* (1778, ГКНА; ГГК—1787); *Сух. Алы* (1846, ГКЕГ); *Сухие Ялы* (АЕН—1784, ПМУ; Машт., Дн., 80); *Сухие Ямы* (1832, Карта Ів.; 1897, ГКДБ); *Сухой Яли* (1854, ИКДБ, 290 — як пр. Сухой Волно-вахи); *Сухие Яли* (1877, ОКТК, 65); *Верхняя Ялы* (ОАІМ); *Верх. Ялы* (1760, Кордт, № 28); *Вер. Ялы* (1769, КЧР); *Верх. Ялы* (1775, ПГК); *Ялы* (1781, КНАА); *Скотуватий* (1882, ГЕХГ, 195); пор. с. *Сухі Ялі* Мар'їнськ. р-ну Донецьк. обл.; *Сухі Ялі* біля с. Костянтинівка Великоновосілівськ. р-ну тієї ж обл. (АТП, Днц., 134); 2) л. *Мокрих Ялів* л. Вовчої л. Самари л. Дніпра (КРУ, 125; Експ.); у деяких нп Мар'їнськ. р-ну Донецьк. обл. *Сухими Ялами* називали усі безводні русла висохлих річок та ручаїв); *Сухие Ялы*

(1833, Ив., 50; Машт., Дн., 81); *Сухие Ямы* (1832, Карта Ив.; 1897, ГКДБ); *Сухая Яли* (РСД, 8).

**Сухі Ярі**, -їх -ів, *мн.*; б., п. Грузької п. Кривого Торця п. Казенного Торця л. Сіверськ. Дінця п. Дону; *Сухие Яры* (ГИПБУ—1894, 123); Донецька обл.

**Сухоберезиця**, -і, *ж.*; р., пр. *Березанки* п. Недри л. Трубежа л. Дніпра; *Баришівська* р-н Київськ. обл.; *Сухо-Березица* (XVI ст., Стороженко, 199; Машт., Дн., 53; 1863, АСПГ, 46).

**Суховірш**, -у, *ч.*; р., л. Світлиці п. Тні п. Случі п. Горині п. Прип'яті п. Дніпра; *Суховірш* (Машт., Дн., 165); Червоноармійськ. р-н Житомирськ. обл.

**Суховілька**, -и, *ж.*; р., п. Стиру п. Прип'яті п. Дніпра; нп *Суховоля*, Гаї та Броди Бродівськ. р-ну Львівськ. обл.; *Suchowółka*, *Wołodurka*, *Berlinka* (SG, I, 372; XI, 543).

**Суходіл**, -блу, *ч.*; **бб.**: 1) л. Борової л. Сіверськ. Дінця п. Дону (Експ.); *Суходоль* (1781, КХВ; Машт., Дон, 58); *Бол. Суходоль* (КЕНЛ); *Сухой Яр* (АС); *Плотва* (Експ.); біля її гирла с. Боровеньки Кремінськ. р-ну Ворошиловградськ. обл.; пор. с. *Суходол* (АЕН—1784, ПБУ); *Средній Суходоль* (ВТКХГ); с. *Нижній Суходіл* Новоайдарськ. р-ну Ворошиловградськ. обл.; 2) л. Лугані п. Сіверськ. Дінця п. Дону (Експ.); *Суходоль* (1894, ГКСУ; Машт., Дон, 62); пор. нп *Суходбл* (АС); с. *Суходіл* Слов'яносербськ. р-ну Ворошиловградськ. обл.; 3) п. Кальміусу, вп. в Азовське море; *Суходоль* (1832, Карта Ив.); 4) п. Сіверськ. Дінця п. Дону; *Суходол* (Машт., Дон, 59; АС); 5) п. Сіверськ. Дінця п. Дону; *Суходол* (1837—1839, Ле-Пле; Машт., Дон, 66— як л. Сіверськ. Дінця — помилк.); пор. нп *Вел. Суходбл* (АС; біля гирла); XIX ст., х. *Бол. Суходол* (ВТКЕГ); 6) п. Теплої л. Сіверськ. Дінця п. Дону (Експ.); *Суходол* (ОГКЕЧС, 124; Машт., Дон, 62); 7) п. Холодового яру п. Сіверськ. Дінця п. Дону; *Суходол* (1894, ГКСУ; Машт., Дон, 63); **потоки**:

8) л. Чечви п. Лимниці п. Дністра; *Suchodolski* (SG, XI, 534); *Суходоль*; між рр. Мечівка і Бездежиський (Машт., ДБ, 15); с. *Суходіл* Рожнятівськ. р-ну Івано-Франківськ. обл.; *Суходіл* (ОКІМ); 1373, *Suchodoł* (SG, I, 783; XI, 535); 9) л. Слобідки п. Збруча л. Дністра (КРУ, 46); *Суходоль*, *Suchodoł* (Машт., ДБ, 24); як п. Збруча, а Слобідка — як п. *Суходолу* (*Суходільського*); нп Васильківці, Чабарівка, *Суходіл*, Сидорів Гусятинськ. р-ну Тернопільськ. обл.; *Dworzyska*, *Suchodolski* (SG, II, 237; XI, 534); 10) п. Дністра (КРУ, 41); між рр. Тлумач і Кіропонець; *Суходолекъ*, *Suchodoł* (Машт., ДБ, 20); 11) п. Євсугу л. Сіверськ. Дінця п. Дону; *Суходол* (ОГКЕЧС, 116; Машт., Дон, 61); Ворошиловградська обл.; 12) п. Ковсугу л. Євсугу л. Сіверськ. Дінця п. Дону (КРУ, 151; Експ.); *Суходол* (ОГКЕЧС, 122; Машт., Дон, 61); *Койсузь Сухой* (1793, ПКЗВД; 1850, ВСОРИ, ХГ, 20); *Сухая Ковсюхъ* (1778, ГКНА); *Сухой Ковсюгъ* (1782,

Кордт, № 32); Ворошиловградська обл.; 13) л. Бабки п. Сіверськ. Дінця п. Дону; *Суходоль* (1845, КОЧ; 1863, ВТКХГ; Машт., Дон, 45); 14) п. Сіверськ. Дінця п. Дону; *Суходбл* (АС; між бб. Пісочна і Єфремова).

**Суходілка**, -и, *ж.*; р., с. Бринці-Загірні Жидачівськ. р-ну Львівськ. обл. (1966, ОКІМ).

**Суходілля**, -я, *с.*; **руч.**, пр. Білої п. Айдару л. Сіверськ. Дінця п. Дону (ДСГМ); Ворошиловградська обл.

**Суходільський**, -ого, *ч.*; **потік**, п. Кривулі п. Бібрки (Лугу) л. Дністра; м. Бібрка Перемишлянськ. р-ну Львівськ. обл.; *Suchodolski* (SG, IV, 768; XI, 534); *Суходільський* (КРУ, 36); *Суходільський* (Машт., ДБ, 11).

**Суходільчик**, -а, *ч.*; б., п. Сіверськ. Дінця п. Дону; *Суходольчик* (Машт., Дон, 66 — як л. Сіверськ. Дінця — помилк.); *Суходольчик* (ВТКЕГ); пор. нп *Малый Суходбл* (АС; у верхів'ї); XIX ст., х. *Мал. Суходольчик* (ВТКЕГ).

**Сухолуцький Старик**, -ого -а, *ч.*; р., п. рук. Дніпра; с. *Сухолучья* Києво-Святошинськ. р-ну Київськ. обл. (1967, МЕ).

**Сухолчичин**, -ого, *ч.*; р., п. Веприка л. Псла л. Дніпра; *Сухолкинъ*; Гадацьк. р-н Полтавськ. обл. (Машт., Дн., 69).

**Сухомліи**, -а, *ч.*; р., пр. Веприка л. Псла л. Дніпра; Полтавська обл.; *Сухомлинъ* (1848, ВСОРИ, ПГ, 14; 1852, Ар., III, 38).

**Сухомлінівка**, -и, *ж.*; р., л. Олешні п. Убеді п. Десни л. Дніпра; с. Камка Корюківськ. р-ну Чернігівськ. обл.; *Сухомлінівка* (1965, МЕ).

**Сухомлінова**, -ої, *ж.*; б., п. Дігтяревої п. Джуна (Джгуна) п. Водолажки п. Можу п. Сіверськ. Дінця п. Дону; *Сухомлинова* (1863, ВТКХГ); *Сухомлинова* (Машт., Дон, 48); *Сухомайнова Долина* (1749, МИКБ, I, 315).

**Сухонів**, -евого, *ч.*; **потік**, с. Кобаки Косівськ. р-ну Івано-Франківськ. обл.; 1786, *Potok Suchonow*, *Suchonuw*, *Suchepnuw*; *Suchonów*, *Suchoniw* (Hrabec, 111).

**Сухонівсв**, -ого, *ч.*; **руч.**, л. Гайстрової Струги п. Березної п. Десни л. Дніпра; смт Березна Менськ. р-ну Чрг; *Сухоносовъ* (1785, ОРЧН, II); *Сухонівсова* (1967, МЕ).

**Сухополов'янський**, -ого, *ч.*; **руч.**, л. Удаю п. Сули л. Дніпра; нп *Полов'янський*, Білівщина, Петрівська кол. Прилуцьк. пов. (1859, СНМ, Пл, 178); *Сухополов'янській*, *Половина* (Машт., Дн., 60); Чернігівська обл.

**Сухоруків**, -ового, *ч.*; **яр**, п. Уди п. Сіверськ. Дінця п. Дону; *Сухорукоевъ* (1845, КОЧ); Харківська обл.

**Сухостав**, -у, *ч.*; р., с. Юхти Недригайлівськ. р-ну Сумськ. обл. (1859, СНМ, Пл, 206).

**Сухоставець**, -вця, *ч.*; р., пр. Вільшанки п. Нохаєва п. Дніпра; с. Мліїв Городищенськ. р-ну Черкаськ. обл. (ОКІМ).

**Сухоярка**, -и, *ж.*; **стр.**, с. Маківка Рокитнянськ. р-ну Київськ. обл.; *Сухоярка* (1974, Анк.).

**Сухуро́ва**, -ої, ж.; б., пр. Бокової п. Ингульця п. Дніпра; *Сухуро́ва* (1876, ПХЕВ, ХХІІ, 404).

**Суча́ва**, -и, ж.; р., п. Серету л. Дунаю; нп Шепіт, Селятин Путильського р-ну Чернівецьк. обл.; м. *Сучава* (СРР) та ін.; 1393, *Сочава*, от... *Сочавы*; 1468, на *Сучавѣ*; 1490, *Сучава* (Карп., 193); 1621, do *Suczawy* (Жерела, VIII, 228); *Suczawa* (SG, XI, 547); *Суча́ва*, *Суча́ва*, *Суче́ва* (Карп., 193; Карп., Серет, 94).

**Сучи́на**, -ої, ж.; б., п. Вільхової п. Лугані п. Сіверськ. Дінця п. Дону; *Сучкина* (1894, ГКСУ; Машт., Дон, 63); Ворошиловградська обл.

**Суша́на**, -и, ж.; стр., л. Горині п. Прип'яті п. Дніпра; м. Ізяслав Хмельницької обл.; *Suzana* (SG, XIV, 443); 1893, «городъ Заславль расположенъ по обѣ стороны рѣки Горыни и на двухъ небольшихъ, впадающихъ в нее, рѣчкахъ — *Сушанѣ*, съ лѣвой и Понорѣ, съ правой стороны» (Теодор., III, 379).

**Суша́нська Ріка́**, -ої -ї, ж.; р., п. Бронської Ріки л. Боржави п. Тиси л. Дунаю; с. *Суша* Іршавськ. р-ну Закарпатськ. обл.; *Ріка́*; зрідка — *Красній* (*Красный*) (1973, МЕ); кол. *Сухій*; 1411, *Azynbarunka* (Bélay, 136; треба *Azibarunka*, тобто «Суша Бронька»); 60-і рр. ХІХ ст., *Suchij* (Петров, 26); 30-і рр. ХХ ст., *Krasny*, *Красный* (Wiesner, 52, 61).

**Суша́нський Пото́к**, -ого -оку, ч.; потік, п. Рипинки п. Ріки п. Тиси л. Дунаю; нп *Сухий* і Репинне Міжгірськ. р-ну Закарпатськ. обл. (1971, МЕ); 60-і рр. ХІХ ст., *Suchij* (Петров, 22); 30-і рр. ХХ ст., *Suchy*, *Сухий* (Wiesner, 50, 64); пор. поле *Сушаш* (Петров, 22); *Suchij potok* — кол. присілок с. Репинне (там же).

**Сушінський**, -ого, ч.; стр., с. Іванівка Білоцерківськ. р-ну Київськ. обл.; *Сушинський* (ОКІМ).

**Суши́ця**, -і, ж.; потоки: 1) пр. Дністра; с. *Сушиця* Старосамбірськ. р-ну Львівськ. обл.; *Суши́ця* (ОКІМ); *Сушичанка*; 1292, «по врѣхъ *Сушичѣки* и Подбужца» (КУГ, 420); 2) с. Довгопілля Верховинськ. р-ну Івано-Франківськ. обл.; 1820 (1808), *rotok Suszusa* (Hrabec, 80); як л. Сухого л. Білого Черемошу п. Черемошу п. Пруту л. Дунаю; с. Голошина того ж р-ну; *Суши́ца* (МКУр.); рр.: 3) л. Вересні п. Ужа п. Прип'яті п. Дніпра (КРУ, 88); *Сушица* (Машт., Дн., 159; Макс., Киев., 20); Поліськ. р-н Київськ. обл.; 4) п. Стиру п. Прип'яті п. Дніпра; *Сушица* (Машт., Дн., 141); Маневицьк. р-н Волинськ. обл.

**Сушичанка**, -и, ж.; потік, п. Стривігору л. Дністра; Львівська обл.; *Suszczanka* (SG, XI, 425).

**Сущина**, -и, ж.; р., 1570, «*Sthawek w Krassowie na gzezce Suszczinie*»; 1903, *Сущина* (Жерела, VII, 220); пор. с. Красів Миколаївськ. р-ну Львівськ. обл.

**Суши́пи**, -ів, мн.; яр, п. Горілого п. Деркулу л. Сіверськ. Дінця п. Дону; *Сушипы* (Машт., Дон, 64); Ворошиловградська обл. Східна Золота Липа, -ої -ої -и, ж., *словосл.*; потік, л. *Золотої Липи* л. Дністра (КРУ, 41); Тернопільська обл.

**Східна Стрі́па**, -ої -ї, ж.; р. л. *Стрипи* л. Дністра (КРУ, 42); *Всходня Стрыпа*, *Strupa wschodnia* (Машт., ДБ, 21); нп Монилівка, Млинівці, Кудобинці, Тустоголови та ін., Зборів Зборівськ. р-ну Тернопільськ. обл.; *Strupa Wschodnia* (SG, XI, 443).

**Східний Пруте́ць**, -ого -тця, ч.; р., п. *Пруту* л. Дунаю; с. Микulichин Надвірнянськ. р-ну Івано-Франківськ. обл.; «*Pruteć mikuliczynski al. wschodni*» (SG, IX, 107, 109); *Prutec Wschodni* (Hrabec, 88).

**Східний Струмо́к**, -ого -мка, ч.; стр., с. Мовчанівка Сквирськ. р-ну Київськ. обл.; *Східний струмок* (1974, Анк.).

**Східниця**, -і, ж.; р., п. Стрия п. Дністра (КРУ, 35); як л. Стрия; смт *Східниця* Дрогобицьк. міськради Львівськ. обл.; *Сх'ідниця*, *Сх'інниця* (ОАІМ); *Schodnica* (SG, X, 383; XI, 428); *Сходниця* (Машт., ДБ, 9); с. Підгородці Сколівськ. р-ну (ОКІМ).

**Сюдовок**, -вка, ч.; стр., п. рук. Дніпра; між п. рук. Кривець і р. Кам'янка; Верхньодніпровськ. р-н Дніпропетровськ. обл.; *Сюдово́къ* (1779, Исл.; Машт., Дн., 77).

**Сюрю́к**, -а, ч.; р., л. Ріки п. Тиси л. Дунаю; с. Горінчове, гирло навпроти с. Кошелеве Хустськ. р-ну Закарпатськ. обл.; *Мочарный*; *С'ур'ук*, *Мочарный* (у верхів ї; 1971, МЕ); 60-і рр. ХІХ ст., *Sürgük* (Петров, 10); *Sinuk* — помилк. (там же, 15); 20-і рр. ХХ ст., *Сюрюк*, *Сюрюк* (Петров, 9, 10); 30-і рр., *Surgjuk*, *Сурюк* — неточно (Wiesner, 51, 64); *Сюрюк* — неточно (КРУ, 19); пор. с. *Сюрюк* Хустськ. р-ну; ур. *Мочар*; *Ниж. Мочарь* і *Выш. Мочарь* (Петров, 8).

**Ся́дринка**, -и, ж.; р., с. *Сядрине* Корюківськ. р-ну Чернігівськ. обл.; *Сядринка* (1742, СВМ, 101).

**Сян**, -у, ч.; р.; п. Вісли; Льв УРСР і ПНР; *Сян*, *Şan* (УРЕС, III, 211; КГЭ, III, 409); *Сян*, *Şan* (AC).

**Ся́нники**, -ів, мн.; потік, п. Січні л. Вишні п. *Сяну* п. Вісли; нп Вовчишовичі, Мистичі, *Саньки* Мостиськ. р-ну Львівськ. обл. (АТПУ — 1969, I, 270); *Sanniki* (SG, XIV, 168).

**Сьомчи́на**, -ої, ж.; б., п. Сіверськ. Дінця п. Дону; *Сомкина* (Експ.); *Семкина* (1894, ГКСУ; Машт., Дон, 59).



Табанá-Дерé, *невідм.*; яр, г. Мангуп Куйбишевськ. сел./Р. Бахчисарайськ. р-ну Кримськ. обл. (Кепп., Древн., 265, 270).

Табакáрив, -евого, ч.; *потік*, п. Шопурки п. Тиси л. Дунаю; смт Великий Бичків Рахівськ. р-ну Закарпатськ. обл. (ОАІМ).

Таборіще, -а, с.; р., л. Мошкова л. Шубранця л. Пруту л. Дунаю; м. Чернівці; *Таборіще*; 1903, *Taboruszcz* (Карп., 193).

Табу́н, -á, ч.; б., п. Білої Сухої л. Білої Мокрої п. Сіверськ. Дінця п. Дону (Машт., Дон, 66); пор. кол. нп *Верхній Табун* (АС) у тому ж бас.

Табунчеський, -ого, ч.; р., п. Скелюватої п. Лугані п. Сіверськ. Дінця п. Дону; *Табунчеський* (ВТКЕГ; Машт., Дон, 62); *Табунчеськая* (МГДБ, 91); *Табучський* (ГОДБ, 139); *Табунчеська* (Експ.); Ворошиловградська обл.

Тавáнська, -ої, ж.; р., л. рук. Дніпра в гідрографіч. системі Каховськ. р-ну Херсонськ. обл. на дільниці о. *Тавані*, розташованого навпроти кол. турецькотатарськ. фортеці Кизикермен — суч. м. Берислав (ОКІМ; ІМСУ, Зп, 144); під цією назвою в межах о. *Тавані* (*Таванського*) і оз. *Таванського* відзначається ряд лівобережних рук. (ВЗК, 187; НРЗХ, 86); пор. кол. м. *Тавань*, або *Таванський* (НРЗХ, 86); ур. *Тавань* між Києвом і Каневом (Нов., 791; НРЗХ, 86).

Тавельчúк, -á, ч.; р., п. *Хараб-Тавелю* л. Салгиру бас. зат. Сиваш на зх. бер. Азовськ. моря; Добрівськ. с/Р Сімферопольськ. р-ну Кримськ. обл. (1865, СНМ, Тв, 6); як пр. Ангари (ПКТГ—1889, 19); *Тавела* (там же); *Тавель*, *Тевель*; (ТА КДУ); нп. Мамут-Султан — суч. с. Добре того ж р-ну (АТП, Крм — 1960, 142); пор. *Тавель* — суч. с. Красноліся того ж р-ну (там же, 150).

Тавільжа́нка, -и, ж.: 1) б., л. Осколу л. Сіверськ. Дінця п. Дону (1863, ВТКХГ; Машт., Дон, 52; КРУ, 144); *Суха* і *Мала Тавалжанка*, о. *Мокрая Т-ка?* (1857, ОХГ, 9); *Мокрая Тавоужанка* (1850, ВСОРИ, ХГ, 20); Харківська обл. (пор. х. *Таволжанка* (ВТКХГ), тепер с. *Тавільжанка* Дворічанськ. р-ну тієї ж обл.); 2) л. рук. Дніпра; між рр. Дубівка і Вільнянка; Вільнянськ. р-н Запорізьк. обл.; *Таволжаная* (*Таволжаная*, *Товолжаная*, *Тавольжанка*, *Яр Таволжаной*) (Машт., Дн., 83; 1697, ОРД, 580); *Таволжана* (33, ССЕНО); *Таволжанка* (ВЗК, 148, 193); *Таволжанская* (1779 і 1804, ССЕНО, 59); пор. о. *Таволжаний* навпроти гирла р. (СКЗР, LVII), поріг *Таволжанский* (там же, ВТКЕГ).

Тавільжа́нські Рóзсоші, -их -ів, мн.; байр. на л. бер. Дніпра; Вільнянськ. р-н

Запорізьк. обл.; *Таволжанские Россоши* (1779 і 1804, ССЕНО, 58); пор. *Таволжанскіе* поріг (там же).

Тáвла, -и, ж.; б., л. (Малого) Кальчика п. Кальміусу, вп. в Азовське море (Експ.); *Тавлу* (ВТКЕГ, біля гирла с. Анатолія суч. Анадоль Волноваськ. р-ну Донецьк. обл.); *Тавлу Тарамá*, *Тау́л* (Експ.); пор. з. ст. *Тáвла* (там же).

Таволжа́ний, -ого, ч.; яр, п. Айдару л. Сіверськ. Дінця п. Дону; *Таволжаный* (Машт., Дон, 60); *Тавіжний*, *Тавіжний Ліс* (Експ.); *Тавéжная* (АС); пор. ліс *Тавіжний* (Експ.).

Тавпеші́рка, -и, ж.; *потік*, л. Плайської л. Бертянки п. Брустурянки л. Тересви п. Тиси л. Дунаю; с. Лопухів Тячівськ. р-ну Закарпатськ. обл.; *Таўпешурка* (1972, МЕ); пор. ур. *Тáльпіш* (Петров, 3).

Тавша́н-Базáр, -у, ч.; руч., пр. Ангари (у верхів'ї) л. Салгиру бас. зат. Сиваш на зх. бер. Азовськ. моря у Криму (ПКТГ—1889, 19).

Тагамлі́к, -á, ч.; р., л. Ворскли л. Дніпра; Карлівськ. р-н, с. *Новий Тагамлік* Машівськ. р-ну Полтавськ. обл.; *Тагамлыкъ* (1848, ВСОРИ, ПГ, 11; 1848, Ар., I, 15; 1862, СНМ, Пл. 7, 105, 108; ПЕ, I, 115; 1888, Гуров, 193; Машт., Дн., 77; 1951, МЕ); *Тагамлакъ*, *Тамлыкъ*, *Jamlik*, *Limlik*, *Kamglik* (Машт., Дн., 77); *Великий Тамлыкъ* (1782, Кордт, № 32).

Тага́нка, -и, ж.; яр. л. Сіверськ. Дінця п. Дону (1641, ОХЕ, IV, 45; 1792, Кордт, № 38; РА—1800, № 36; 1850, ВСОРИ, ХГ, 19; 1864, СНМ, Хрк, 80; КРУ, 140; ДСГМ, 376); *Таганский* (1863, ВТКХГ; 1845, ПОЧ); *Тога́нскій* (1845, КОЧ; ВТКХГ; Машт., Дон, 45); *колодезь Каганской* (КБЧ, 71); *Чуганская* (1787, АХН, КЧУ); пор. нп *Таганка* (1845, ПОЧ; ВТКХГ; 1864, СНМ, Хрк, 80) (він же Ново-Миколаївка), суч. с. *Таганка* Чугуївськ. р-ну Харківськ. обл.; *Каганской* перевоз (КБЧ, 71).

Таганча, -і, ж.; б., л. Леглича п. Дніпра; с. Демівщина Кагарлицьк. р-ну Київськ. обл.; *Таганча* (ОКІМ).

Та́голич, -а, ч.; *потік*, л. Бистрого п. Боржави п. Тиси л. Дунаю; с. Малий Раковець Іршавськ. р-ну Закарпатськ. обл.; *Т'аГолич* (1971, МЕ); 20-і рр. ХХ ст., *Таболіч* — помилк. (Петров, 33); 30-і рр. ХХ ст., *Tagolič*, *Таголич* (Wiesner, 53, 64).

Таді́йка, -и, ж.; р., п. Таргану п. Росі п. Дніпра; с. Пархомівка Володарськ. р-ну Київськ. обл.; *Тадійка* (1974, Анк.).

Тайга́н, -у, ч., р., п. Великої Карасівки л. Карасівки п. Салгиру бас. зат. Сиваш на зх. бер. Азовськ. моря; Білогірськ. р-н Кримськ. обл. (ОАІМ); пор. *Тайган* — суч. с. Южноозерне того ж р-ну (АТП, Крм—1960, 150; АТПУ—1969, I, 226).

**Тайна**, -и, ж.; потік, п. Гнилої п. Збруча л. Дністра (КРУ, 46; Машт., ДБ, 24); нп Іванівка, Малий Говилів і Великий Говилів Тербовлянськ. р-ну, Хоростків, Хлопівка, Увисла, Старий Нижбірок, Самолуківці та ін. Гусятинськ. р-ну Тернопільськ. обл.; Таїла (SG, XII, 145).

**Таката**, -и, ж.; р., бас. Чорн. моря; Маломатськ. с/Р Алуштинськ. міськради Кримськ. обл. (РПГО, XIV, 767); нп Дергеменкой — суч. с. Запрудне тієї ж с/Р.

**Талалівка**, -и, ж.; р., л. Вовчої (нижче р. Білий Колодязь) л. Сіверськ. Діньця п. Дону; *Талалиевка* (1787, АХН, КВолю); Харківська обл.

**Таламаш**, -а, ч.; потік, *Таламаш* — присілок смт Воловець Закарпатськ. обл.; 20-і рр. XX ст., *Таламаш* (Петров, 53).

**Талапків**, -ового, ч.; потік, с. Майдан Міжгірськ. р-ну Закарпатськ. обл.; 60-і рр. XIX ст., *Talapki* (Петров, 17).

**Талачерський**, -ого, ч.; потік, с. Новий Мізунь Долинськ. р-ну Івано-Франківськ. обл.; *Talaczerski* (ОАІМ).

**Талівська**, -ої, ж.; б., л. Великої Кам'янки п. Сіверськ. Діньця п. Дону; *Таловская* (ВТКЕГ; Машт., Дон, 66); *Большая* *Таловская* (1837—1839, Ле-Пле); х. *Таловой* (ВТКЕГ).

**Талама**, -й, ж.; стр., пд.-сх. схили Бабуган-Яйли в Криму (ОКІМ).

**Талова**, -ої, ж.; рр.: 1) л. Дністра (КРУ, 48; Бабишин, 26, 30) кол. Ушицьк. пов. (суч. Хмельницьк. обл.); гирло між рр. Довгий і Данилівка; *Талова*, *Ольшанка* (Машт., Дн., 26); *Talowa*, *Olszanka* (SG, XII, 150); 2) л. Деркулу л. Сіверськ. Діньця п. Дону; *Таловая* (Машт., Дон, 65); с. *Красна Талівка* Станично-Луганськ. р-ну, Ворошиловградськ. обл.; пор. нп *Талове* того ж р-ну; 3) пр. Кундрючої п. Сіверськ. Діньця п. Дону; *Таловая* (ГОДБ, 144; Машт., Дон, 75); 4) п. Грузької л. Нагольної л. Міусу, вп. в Азовське море; *Таловая* (1853, ВТКЗВД); 5) п. Кальміюса, вп. в Азовське море; *Таловая* (1746, Лишин, I, II, 387); 6) п. Кам'янки п. Грузького Яланчика, вп. в Азовське море; *Таловая* (ВТКЕГ); *Таловка* (1853, ВТКЗВД); Донецька обл.

**Таловець**, -івця, ч.; потік, л. Малої Угольки п. Угольки л. Терелбі п. Тиси л. Дунаю; Углянськ. с/Р Тячівськ. р-ну Закарпатськ. обл.; *Таловци* (1972, МЕ).

**Таль**, -ї, ж.; рр.: 1) п. Тетерева п. Дніпра; нп *Рудня-Тальська*, Леонівка, Шпилі й Білий Берег Іванківськ. р-ну, Нова Буда Бородянськ. р-ну, гирло в с. Рокитна Слобода Іванківськ. р-ну Київськ. обл.; *Таль* (Фунд., 40; Похил., 135; Похил., УКР, 46, 241; Толм., 61; Машт., Дн., 48; 1964, МЕ); *Talka* (Rulik., ОРК, 51); *Талька* (Машт., Дн., 48); пор. с. *Тальське* Бородянськ. р-ну тієї ж обл.; 2) п. *Талі* п. Тетерева п. Дніпра; Київська обл.; *Таль* (Машт., Дн., 48).

**Тальнянка**, -и, ж.; р., п. Гірського Тікичу п. Тікичу п. Синюхи л. Пд. Бугу (1970, МЕ); 1593 *Talpa* (SG, V, 303); *Talianka*, *Wyś Mała* (SG, XII, 147); *Тальнянка*,

*Тальянка* (Похил., 359, 360); *Тальнянка* (Машт., ДБ, 38); *Тальнянка* (КРУ, 65); с. *Тальняки* Тальнівськ. р-ну Черкаськ. обл.; у гирлі м. *Тальне* тієї ж обл.

**Тальянська**, -ої, ж.; р., п. Лустуна п. Серету л. Дунаю; с. Долішній Шепіт (дорога *Тальянська*) Вижицьк. р-ну Чернівецьк. обл.; *Тальянська* (Карп., 193; Карп., Серет, 92).

**Тамáх'я-Тарамá**, -й, ж.; стр., пр. Зх. Кальчика п. Кальміусу, вп. в Азовське море; *Тамáх'я-Тарамá* (Експ.); Донецька обл.

**Тамур**, -у, ч.; р., в Пд. Бессарабії; *Тамур* (Серг., Бесс., 335); Одеська обл.?

**Танаджерівський**, -ого, ч.; потік, п. Пробиїни л. Білого Черемошу п. Черемошу п. Пруту л. Дунаю; с. Гринява Верховинськ. р-ну Івано-Франківськ. обл.; *Танаджерівський* (МКУр.).

**Танасу**, *невідм.*; р., п. Великої Карасівки л. Карасівки п. Салгиру бас. зат. Сиваш на зх. бер. Азовськ. моря у Криму (КРУ, 131; GE, 110, 112); *Тана-Су* (ОАІМ); *Тунас* (ЮКТК; Кепп., Древн., 100).

**Танискава**, -и, ж.; р., п. Тагамлика л. Ворскли л. Дніпра; Новосанжарськ. р-н Полтавськ. обл.; *Танискава* (Машт., Дн., 77).

**Таньків**, -ового, ч.; потік, п. Сукелю л. Свічї п. Дністра; між рр. Зубровиця і Бенів; *Таньковъ* (Машт., ДБ, 13); *Tanków* (SG, XI, 558); Івано-Франківська обл.

**Талшір**, -шору, ч.; потік, с. Тур'я Поляна Перечинськ. р-ну Закарпатськ. обл.; 20-і рр. XX ст., *Талшур* (Петров, 63); *Талшир* — спотворено (там же, 53).

**Тарабáниха**, -и, ж.; р., п. Цебранки пр. Тині п. Тині п. Случі п. Горині п. Прип'яті п. Дніпра; *Тарабаниха* (Машт., Дн., 166); Житомирська обл.

**Тарабу**, *невідм.*; б., л. Сіверськ. Діньця п. Дону (Експ.); між рр. Нижня Біленька й Айдар; Ворошиловградська обл.

**Тараганка**, -и, ж.; р., л. Горині п. Прип'яті п. Дніпра; с. Сварині Володимирецьк. р-ну Ровенськ. обл. (ОАІМ).

**Тараклія**, -її, ж.; р., пр. Ялпугу пр. Дунаю; Одеська обл. (кол. Кагульськ. пов.; ОСОНК, I, 61, 156).

**Тарамá**, -й, ж.; р., л. Сухих Ялів л. Вовчої л. Самари л. Дніпра (Експ.); с. Парасковіяка Маріїнськ. р-ну Донецьк. обл.

**Тарамська**, -ої, ж.; р., п. Дніпра; Верхньодніпровськ. р-н Дніпропетровськ. обл.; *Тарамская*, *Торямская* (1697, ВЗК, 203).

**Тарані́ха**, -и, ж.; б., л. Казенного Горця п. Сіверськ. Діньця п. Дону (Машт., Дон, 54); с. *Тарановка* (Новогригорівка) у тому ж бас. (1863, ВТКХГ).

**Таранів**, -ового, ч.; яр, п. Самари л. Дніпра; *Тарановъ* (КЕНЛ; СКЗР, LVII); вище р. Велика Тернівка; *Таранова* (ВТКЕГ — як л. Великої Тернівки поблизу її гирла; Дніпропетровська обл.

**Таранівка**, -и, ж.; р., п. Собу л. Пд. Бугу (1967, МЕ); *Тарановка*, як п. Собка п. Собу (Машт., ДБ, 35); Іллінецьк. р-н Вінницьк. обл.

**Таранівська**, -ої, ж.; р., л. Мокрого Ізюмця л. Сіверськ. Дінця п. Дону; *Тарановська* (1863, ВТКХГ Машт., Дон, 51; ГОИУ, 191); Харківська обл.

**Таранова**, -ої, ж.; б., п. Кам'янки п. Базавлука п. Дніпра; Дніпропетровська обл.; *Таранова* (КРУ, 126).

**Таранський**, -ого, ч.; стр., с. Шамраївка Сквирського р-ну Київськ. обл.; *Таранський* (1974, Анк.).

**Таранушин**, -ого, ч.; яр, л. Середньої Балаклійки л. Балаклійки л. Сіверськ. Дінця п. Дону; *Таранушин* (1845, КОЧ; 1963, ВТКХГ; Машт., Дон, 49); с. *Таранушине* включене до с. Яковенкове Балаклійськ. р-ну Харківськ. обл.

**Таранушина**, -ої, ж.; б., л. Мокрого Ізюмця л. Сіверськ. Дінця п. Дону (1863, ВТКХГ; ГОИУ, 191); *Таранушина* (Машт., Дон, 51).

**Таранька**, -и, ж.; р., л. Мурафи л. Дністра; *Бушна* (у верхів'ї); *Таранька* у с. Станіславчик Жмеринськ. р-ну Вінницьк. обл. (ПУОК, Х, 32).

**Тарапуня**, -і, ж.; р., с. Ладьки, суч. Роменськ. р-ну Сумськ. обл.; *Тарапунья* (ПЕ, 259).

**Тарапунька**, -и, ж.; рр.: 1) пр. Ворскли л. Дніпра; смт Опішня Зінківськ. р-ну Полтавськ. обл.; *Тарапунька* (1785, ОРЧН, 28; 1859, СНМ, Пл, 49; ПЕ, 240; Машт., Дн., 76; 1951, МЕ); *Тарапулька* (ПЕ, 233); *Істок* (ІМСУ, Пл, 849; Стрижак, НРП, 65); 2) пр. Груні п. Псла л. Дніпра; нп Великі Будища, *Тарапунка* (1785, ОРЧН, 25); с. Римарівка Гадацьк. р-ну Полтавськ. обл. (1952, МЕ; Стрижак, НРП, 65); 3) пр. Тясмину п. Дніпра; м. Кам'янка Черкаськ. обл.; *Тарапутка* (Договори); *Тарапунка* (Вып., 117); 4) прот., нп Кибинці й Шарківщина Миргородськ. р-ну Полтавськ. обл.; *Тарапунька* (1859, СНМ, Пл, 159)

**Тарапуньки**, -ньюк, мн.; руч., пр. Ворскли л. Дніпра; м. Полтава; *Тарапуньки* (1852, Ар., III, 14).

**Тарас**, -а, ч.; р., п. Дніпра; с. Підгірне Нікопольськ. р-ну Дніпропетровськ. обл. (Нов., 794); *Тарасовская* (1697, ОРД; 1697, Величко, III, 472); *Тарасъ* (ИИЗК, I, 49; Макс., Прил., 99; СНМ, Ек, 18; Машт., Дн., 84).

**Тарасівка**, -и, ж.; потоки: 1) п. Кам'янки п. Опору п. Стрия п. Дністра; с. Кам'янка Сколівськ. р-ну і м. Сколе Львівськ. обл.; *Tarasówka* (SG, III, 793; SG, XII, 158); 2) п. Кохана л. Білого Черемошу п. Черемошу п. Пруту л. Дунаю; с. Довгопілля Верховинськ. р-ну Івано-Франківськ. обл.; *Тарасівка* (МКур.).

**Тарасівська**, -ої, ж.; б., л. Клебань-Бика л. Кривого Торця п. Казенного Торця п. Сіверськ. Дінця п. Дону; *Тарасовская* (АС); біля гирла с. *Тарасівка* (там же).

**Тарасівський**, -ого, ч.; потік, нп Голови Верховинськ. р-ну (1748, potokiem Tarasowskim) і Луг кол. Надвірнянськ. пов. (1788, Potoka Tarasowskiego), *Tarasowski* (Hrabec, 116); суч. Івано-Франківська обл.

**Тарасків**, -ового, ч.; яр, л. Кунянки (вище яру Першого) п. Мокрого Ізюмця л. Сіверськ. Дінця п. Дону; *Тарасков* (ГОИУ, 193).

**Тарасова**, -ої, ж.; бб.: 1) л. Мечетної п. Великої Кам'янки п. Сіверськ. Дінця п. Дону (ВТКЕГ; Машт., Дон, 66); 2) п. Капустині (Капустянки Сухой) л. Дніпра (1898, ГИАУ, 282); Запорізька обл.

**Тарашенкова**, -ої, ж.; б., п. Безіменної п. Лисині л. Нижньої Дворічної п. Осколу л. Сіверськ. Дінця п. Дону (1863, ВТКХГ; Машт., Дон, 53).

**Тарбєрка**, -и, ж.; р., бас. Жерева л. Ужа п. Прип'яті п. Дніпра; смт Лугини Житомирськ. обл. (ОАІМ).

**Тарган**, -у, ч.; рр.: 1) п. Росави л. Росі п. Дніпра; Київська обл.; *Тарганъ* (Машт., Дн., 56); 2) п. Росі п. Дніпра; витік біля нп Винарівка, тече через нп Кривець і Любча Ставищенськ. р-ну, Тарган і Пархомівка, гирло у с. Логвин Володарськ. р-ну Київськ. обл.; *Targan* (Кордт, № 3); *Торганъ* (Андр., ЛЮ, індекс); *Торганъ* (Фунд., 43; Андр., ЛЮ, індекс; Машт., Дн., 54); *Тарганъ* (Похил., 240; СНМ, Кв, 241); *Тарганка* (Мукалов, 65); *Тарган* (Макс., Киев., 25); *Тарган* (КРУ, 102; 1974, Анк.); *Тарган* (Величк., 32; 1959, МЕ); *Тарган* (Макс., Киев., 25; БКМ, 9313).

**Тарганка**, -и, ж.; р., пр. Усті л. Горині п. Прип'яті п. Дніпра; с. Сварині Володимирецьк. р-ну Ровенськ. обл.; *Тарганка* (ОАІМ).

**Тарніцький**, -ого, ч.; потік, п. Ківи п. Тиси л. Дунаю; с. Косівська Поляна Рахівськ. р-ну Закарпатськ. обл. (1972, МЕ); пор. поле *Тарниці* (1972, МЕ).

**Тароб**, -рка, ч.; р., л. бер. Дніпра; між рр. Кінська-Янчокрак і Карачокрак (ОАІМ), у межах кол. Великого Лугу; Запорізька обл. (ОАІМ).

**Тартáк**, -á, ч.; р., п. Тні п. Случі п. Горині п. Прип'яті п. Дніпра (КРУ, 79; Дрозд, МРУ, 263); Червоноармійськ. р-н Житомирськ. обл.; пор. с. *Тартак* Баранівськ. р-ну тієї ж обл.

**Тартакáй**, -áю, ч.; б., л. Тилігулу, вп. в Тилігульськ. лим. в системі Чорн. моря; між рр. Дністер і Пд. Буг (КРУ, 54); Одеська обл.

**Тартацьке**, -ого, с.; дж. (стр.), смт Ратне Волинськ. обл. (ОАІМ).

**Тартацький**, -ого, ч.; р., пр. Понори п. Ікви п. Стіру п. Прип'яті п. Дніпра; *Тартацькій* (Машт., Дн., 141); *Тартацка*, *Тартацькой*, *Замышувка*, *Замышевка* (Дрозд, МРУ, 76); с. Верба Дубнівськ. р-ну Ровенськ. обл.; *Тартацкая* (ТФ, II, 580).

**Тарташка**, -и, ж.; р., бас. Ікви п. Стіру п. Прип'яті п. Дніпра; нп Судобичі й Довге Поле Дубнівськ. р-ну Ровенськ. обл. (1967, МЕ).

**Тартянка**, -и, ж.; б., л. Солоні п. Вовчої л. Самара л. Дніпра (ВТКЕГ); Дніпропетровська обл.

**Тарча**, -і, ж.; потік, л. Тайни п. Гнилої п. Збруча л. Дністра; нп Гримайлів, Ключинці, Верхівці, Перемилів і Хоростків

Гусятинськ. р-ну Тернопільськ. обл.; *Tarcsa* (SG, XII, 145, 165).

**Таснівка**, -и, ж.; р., п. Хомори л. Случі п. Горині п. Прип'яті п. Дніпра; *Таснівка* (Машт., Дн., 164); Полонськ. р-н Хмельницьк. обл.

**Татарин**, -а, ч.: 1) **потік**, пр. Дністра; кол. с. Вовче Старосамбірськ. р-ну (Львівськ. обл.; *Тат'ари<sup>е</sup>но*, *Тат'ари<sup>е</sup>но* (OKIM); 2) **руч.** пр. Артополоту пр. Сули л. Дніпра; с. Гамаліївка Лохвицьк. р-ну Полтавськ. обл.; *Татаринъ* (*Титоринъ*, 1785, ОРЧН, 22); як л. Сули (1786, Шаф., 482); 3) **яр**, п. Єфремового л. Сіверськ. Дінця п. Дону (Машт., Дон, 59); *Тат'аринцева*, *Тат'аринцеве* (Експ.).

**Татарина**, -ої, ж.; р., п. Хоролу п. Псла л. Дніпра; с. Венеславівка Гадацьк. р-ну Полтавськ. обл.; *Татарина* (Машт., Дн., 71); *Татаринъ* (1785, ОРЧН, 24; 1786, Шаф., 472; 1859, СНМ, Пл, 30; 1863, АСПГ, 18; ПЕ, 301; Машт., Дн., 71); *Татаринаова* (1848, ВСОРИ, ПГ, 14); *Татаринов* (1852, Ар., III, 39).

**Татаринка**, -и, ж.; **потік**, с. Яблуниця Надвірнянськ. р-ну Івано-Франківськ. обл.; *Tatarynka* (Hgabec, 119).

**Татаринівський**, -ого, ч.; р., л. Гнилоп'яті п. Теререва п. Дніпра; Бердичівськ. р-н Житомирськ. обл.; *Татаринівський* Машт., Дн., 44).

**Татарівка**, -и, ж.; р., п. Рівчака п. Галки п. Удаю п. Сули л. Дніпра; нп *Татарівка* Бровицьк. і Шняківка Ніжинськ. р-нів Чернігівськ. обл.; *Татарівка* (1859, СНМ, Чрг, 138; Машт., Дн., 60).

**Татарівчик**, -а, ч.; **потоки**: 1) п. витік Турбату л. Брустурянки л. Тереси п. Тиси л. Дунаю; с. Лопухів Тячівськ. р-ну Закарпатськ. обл.; *Тат'ару(ў)чик* (1972, МЕ); пор. плн. *Тат'арука* (Петров, 3); 2) с. Кремінці (кол. *Татарів*) Надвірнянськ. р-н Івано-Франківськ. обл.; *Tatagowczyk* (Hgabec, 107).

**Тат'арка**, -и, ж.; **бб.**: 1) л. Дніпра; гірло в с. Любимівка Дніпропетровськ. р-ну й обл. (1629, ИИЗК, I, 367); 2) л. Лопані л. Уди п. Сіверськ. Дінця п. Дону (1779, МИКБ, II, 326; 1863, ВТКХГ; Машт., Дон, 46); пор. хх. *Татарські* у верхів'ї (ВТКХГ); 3) п. Береги п. Сіверськ. Дінця п. Дону (1863, ВТКХГ; Машт., Дон, 50; ГОИУ, 98); рр.: 4) л. Самари л. Дніпра (Сам., I, 76; Машт., Дн., 82; КРУ, 122); *Атарка* (АЕН—1784, ПНУ); *Терновка* (Машт., Дн., 82); Tortarki R. (1650, Генеральна карта України Боплана; 1674, Кордт, № 3); пор. нп *Татарка* у верхів'ї (ВТКЕГ); вона ж *Буракова*, *Єлизаветівка*, *Каменоватка*; 5) п. Шполки л. Гнилого Тікичу л. Тікичу п. Синюх л. Пд. Бугу (Машт., ДБ, 39); Черкаська обл.; 6) пр. Вільшанки п. Нохаєва п. Дніпра; з криничі *Татарка* м. Городище Черкаськ. обл. (ОАІМ); 7) пр. Дальника, вп. в Чорне море; між рр. Пд. Буг і Дністер (ОСОНК, I, 64); Одеська обл.; 8) л. рук. Дніпра; між рр. Крим і Кримка у гідрографічн. системі Цюрупинськ. р-ну Херсонськ.

обл.; *Татарка* (Машт., Дн., 91); 9) л. рук. Дніпра; між рр. Рогачик і Середня; Верхньорогачицьк. р-н Херсонськ. обл.; *Поперечная Татарка*, *Подпольная Татарка* (Машт., Дн., 89); 10) рук. Дриницької Річки пр. Стоходу п. Прип'яті п. Дніпра; с. Бучин Любешівськ. р-ну Волинськ. обл.; *Татарська Річка* (МЕ); 11) **яр**; пр. Гнилої п. Красної л. Сіверськ. Дінця п. Дону (1863, ВТКХГ; Машт., Дон, 57); Ворошиловградська обл.

**Татарська**, -ої, ж.; **бб.**: 1) п. Сухого п. Лізної (Листвяної) п. Айдару л. Сіверськ. Дінця п. Дону; *Татарская* (Машт., Дон, 60); Ворошиловградська обл.; 2) с. Конохи Козівськ. р-ну Тернопільськ. обл. (OKIM).

**Татарська Струга**, -ої -ї, ж.; **яр**, с. Ружин Турійськ. р-ну Волинськ. обл.; *Tatarska Struga* (SG, XII, 225).

**Татарський**, -ого, ч.; **потоки**: 1) л. Тереблі п. Тиси л. Дунаю; с. Драгове Хустськ. р-ну Закарпатськ. обл.; *Тат'ар'ський* (1972, МЕ); 60-і рр. XIX ст., *Tatarski svur* (тобто *zvur*; Петров, 7); 20-і рр. XX ст., *Татарський* (там же); пор. *Татарський* д'ял (там же); 2) п. Яблуниці п. Прутця (Яблуницького) л. Пруту л. Дунаю; с. Яблуниця Надвірнянськ. р-ну Івано-Франківськ. обл.; *Tatarski* (SG, III, 342; Hgabec, 119); *Tatarski* (SG, XII, 217).

**Татарські Стави**, -их -ів, **мн.**; **р-ще**, с. Іванковичі Васильківськ. р-ну Київськ. обл.; *Тат'арські стави* (1974, АНК).

**Татарчевський**, -ого, ч.; **яр**, л. Мокрого Ізюмця л. Сіверськ. Дінця п. Дону; *Татарчевский* (1863, ВТКХГ); б. *Татарчевская* (ГОИУ, 190); *Татарский* (Машт., Дон, 51); Харківська обл.; пор. х. *Татарчевский* (*Сомовка*) (ВТКХГ).

**Татлі-Кулак**, -а, ч.; **б.**, л. Молочної у пониззі, вп. в оз. Молочне на пн. узбережжі Азовськ. моря (1865, СНМ, Тв, 30); Запорізька обл.; на ній був ногайський аул Невкус; пор. кол. ногайськ. аул *Татли-Кулак* (там же).

**Тажунянка**, -и, ж.; р., п. Синиці л. Пд. Бугу (1968, МЕ); *Тажжанка* (Машт., ДБ, 37; Тверит., 26, 45); *Тажжунянка* (Менде); с. Таужне Гайворонськ. р-ну Кіровоградськ. обл.

**Т'афіїв**, -євого, ч.; **потік**, л. Кісви п. Тиси л. Дунаю; с. Косівська Поляна Рахівськ. р-ну Закарпатськ. обл.; *Т'афіїва Пот'очина*, *Т'афійій*, *Т'афійова Пот'очина* (1972, МЕ).

**Таш-Алчин**, -а, ч.; р., вп. в оз. Узунлар (Узунларське); Ленінськ. р-н Кримськ. обл. (ОАІМ); пор. *Таш-Алчин* — суч. с. Краснопілля того ж р-ну (АТП, Крм — 1960, 151).

**Ташанка**, -и, ж.; р., л. Супою л. Дніпра (1848, ВСОРИ, ПГ, 12; 1852, Ар., III, 35; XIX ст., Марк., 432); *Taszyn*, *Ташанка* (Машт., Дн., 56); пор. с. *Ташань* Переяслав-Хмельницьк. р-ну Київськ. обл.

**Ташбунар**, -у, ч.; р., вп. в *Ташбунарську* затоку оз. Катлабугу; між рр. Прут і Дністер (КРУ, 29); кол. с. *Ташбунар* Бол-

градськ. р-ну Одеськ. обл.; Taşbunar, Taşcraapar, *Ташанар* (МХ).

**Ташкинська**, -ої, ж.; р., вп. в оз. Сасик Охотниківськ. с/Р Сакськ. р-ну Кримськ. обл. (ОАІМ; КТК); пор. *Ташки* — с. Часникове Ромашкинськ. с/Р того ж р-ну (зняте з обліку); (АТП, Крм—1968, 130; ОАІМ).

**Ташко́й**, -обю, ч.; б., Суворовськ. с/Р Сакськ. р-ну Кримськ. обл. (1865, СНМ, Тв. 58); нп Алчин, суч. с. Велике тієї ж с/Р; пор. *Ташкуй*, суч. с. Городне Роздольненськ. р-ну тієї ж обл. (АТПУ—1969, 1, 232).

**Таш-Кура́**, -ій, ж.; р., п. Сарису п. Великої Карасівки п. Карасівки бас. зат. Сиваш на зх. бер. Азовськ. моря; Зеленогірськ. с/Р Білогірськ. р-ну Кримськ. обл. (ОАІМ); пор. *Ташкора* — суч. с. Чорнокам'янка того ж р-ну (ОАІМ).

**Ташкутёр-Узень**, -ю, ч.; р., бас. Чорн. моря; Орлинівськ. с/Р Балаклавськ. райради м. Севастополь (1865, СНМ, Тв. 96); нп Байдари — суч. с. Орлине тієї ж с/Р (ОАІМ).

**Ташлік**, -а́, ч.; 1) б., л. Мокрої Волновахи п. Кальміусу, вп. в Азовське море (ВТКЕГ); *Ташлэк Тарамá*, *Кам'яна* (Експ.); *Кáменная* (Лебедев, 93); Донецька обл.; потоки: 2) п. Марківки п. Дністра; між рр. Шумилівка і Яланець; нп Леонівка (Слобідка-Джугастрянська) і Вербка Крижопільськ. р-ну Вінницьк. обл.; *Taszlik* (SG, XI, 222; XII, 73); *Тайликъ* — помилк. (Машт., ДБ, 28); 3) л. Аляги, вп. в оз. Китай бас. Чорн. моря; між рр. Прут і Дністер (КРУ, 30); *Ташлык* (Серг., Бесс., 334); *Межнік* (МХ); Одеська обл.; 4) л. Тясмину п. Дніпра; с. Попівка Смілянськ. р-ну Черкаськ. обл.; *Ташлыкъ* (1697, Величко, I, 288; Фунд., 44; Похил., 646; 1876, ПХЕВ, XXII, 443; ВЗК, 137); *Taszlik* (ОАІМ); *Койнаръ* (ВЗК, 137); *Ташлік* (ОКІМ); 5) л. Чорного Ташлика л. Синюхи л. Пд. Бугу (КРУ, 66); *Ташлык* (Машт., ДБ, 40; Шмидт, 164); Кіровоградська обл.; 6) п. Ятрані п. Синюхи л. Пд. Бугу; нп Олександрівка, Межирічка і Краснопілля Голванівськ. р-ну Кіровоградськ. обл.; *Taszlik*, *Taszlyk* (SG, XII, 222).

**Ташлі-Тарамá**, -ій, ж.; р., п. Кальміусу, вп. в Азовське море; (Експ.); *Ташлік Тарамá*, *Ташлэк Тарамá*, *Тешлэк Тарамá*, *Кам'янка* (там же); *Кáменная* (ВТКЕГ).

**Ташличка**, -и, ж.; р., л. Пд. Бугу (КРУ, 60; Машт., ДБ, 36; Менде); *Taszliczka* (SG, XII, 222; Машт., ДБ, 36); *Ташлык* (Тр. Под., IX, 368, 372, 373); с. *Ташлик* Гайворонськ. р-ну Кіровоградськ. обл. (кол. *Струньковский Ташлык*; Тр. Под., IX, 372).

**Ташличка-Верхня**, -и -ньої, ж.; р. п. Синюхи л. Пд. Бугу; *Ташличка Верхня* (Тверит., 26); Кіровоградська обл.

**Ташличка-Нижня**, -и -ньої, ж.; р., п. Шляхівки л. Пд. Бугу; *Ташличка Нижня* (Тверит., 26); Кіровоградська обл.

**Ташчанка**, -а́, ч., р., вп. в оз. Молочне на пн. бер. Азовськ. моря (1786, АВ;

КРУ, 132); *Тошчанаъ* (РА—1800, № 38; ВТКТГ); 1862, *Ташченикъ* (ГАРИП—1823, № 25); *Ташчанаъ* (1793, АОТ, КМУ); *Ташъ Ченакъ* (1792, КМУ); F. Toskna (1699, карта Пд. Росії Менгдена і Брюса); *Toskna R.* (II чверть XVIII ст., Кордт, № 23); пор. с. *Ташчанаъ* Мелітопольськ. р-ну Запорізьк. обл. (ІМСУ, Зп, 463); з. ст. *Ташчанаъ* (там же); рудник *Тошчанаъ* (ОАІМ).

**Твердохлібівська**, -ої, ж.; б., п. Верхньої Терси л. Вовчої л. Самарі л. Дніпра; *Твердохлѣбовская* (АС); Запорізька обл.

**Тевяшева**, -ої, ж.; б., л. Мокрої Козинки л. Білої п. Айдару л. Сіверськ. Дінця п. Дону (Машт., Дон, 60); Ворошиловградська обл.

**Тейсарівка**, -и, ж.; потік, л. Стрия п. Дністра (КРУ, 36); нп *Тейсарів*, Пчани, Турради, Іваніві і Жидачів Жидачівськ. р-ну Львівськ. обл.; *Tajsarówska* (SG, I, 713; XII, 278); *Тейсаровка* (Машт., ДБ, 11); *Тейсарівка* (1966, ОКІМ).

**Тейша**, -і, ж.; потік, п. Тур'ї л. Ужа л. Лабірця п. Бодрогу п. Тиси л. Дунаю; смт Тур'ї Ремети Перечинськ. р-ну Закарпатськ. обл.; 30-і рр. ХХ ст.; *Tejša*, *Тейша* (Wiesner, 58, 64); пор. г. *Тейша* (Петров, 65).

**Текліця**, -і, ж.; р., смт Любеч Ріпкинськ. р-ну Чернігівськ. обл.; *Теклиця* (XIX ст., МОЗУ, XIV, 115; 1866, СНМ, Чрг. 11).

**Теклівка**, -и, ж.; потік, рук. р. Качави (Баворівської Руської) пр. Теребної пр. Гнізні л. Серету л. Дністра; нп *Теклівка* і Панасівка Підводочиськ. р-ну Тернопільськ. обл.; *Teklówka* (SG, I, 119; XII, 280).

**Текуч**, *Текучá*, ч.; р., п. Чорного Жеребця л. Сіверськ. Дінця п. Дону (1869, СНМ, Хрк, 115; КРУ, 148); *Текуч* (Експ.); *Текучь* (Машт., Дон, 56); *Текучая* (ОГКЕЧС, 49); *Текучий* (СКЗР, LVII); *Тікич* (КДМ, 181; 1963, Експ.); пор. х. *Тикуч* (ГКСЗ).

**Текучá**, -ої, ж.; рр.: 1) с. Верхній Березів Косівськ. р-ну Івано-Франківськ. обл. (ОКІМ); 2) л. Ятрані п. Синюхи л. Пд. Бугу (1970, МЕ; Машт., ДБ, 40; Похил., 373); *Tekucz* (SG, XII, 280); с. *Текуча* Уманськ. р-ну Черкаськ. обл.

**Телемєнь**, -мєню, ч.; р., л. Різни л. Ірші л. Тетерева п. Дніпра; Житомирська обл.; *Телемень* (Машт., Дн., 47).

**Телешівка**, -и, ж.; р., пр. Корчика л. Случі п. Горині п. Прип'яті п. Дніпра; 1571, «от рўчиц устья *Телешовки*, где впадает в реку *Корецъ*» (АЮЗР, VIII, IV, 128); Хмельницька обл.

**Тєліня**, -і, ж.; р., п. Уборті п. Прип'яті п. Дніпра; *Тєлинь* (Тутк., Уборть, 13); *Тєлина* (КРУ, 83); *Тєльня* (Машт., Дн., 147); *Тєлын* (Дрозд, МРУ, 365); *Тєлина* (ТФ, II, 215); смт Ємільчине Житомирськ. обл.

**Тєліця**, -і, ж.; р., п. Рати л. Зх. Бугу п. Вісли; *Tylic* (HW, 148; SG, VII, 504; VIII, 879); с. *Потєлич* Нестеровськ. р-ну Львівськ. обл. (ІМСУ, Льв, 538); 1564—1565, «*Pothilicz miasteczko, nad rzeká Thilicza liezające* (Жерела, III, 242).

**Телухня**, -і, ж.; р., п. Пд. Бугу; тече в с. Теси Літинськ. р-ну Вінницьк. обл.; гірло близько с. Новокостинів Легицівськ. р-ну Хмельницьк. обл. (Тр. Под., IX, 665).

**Темнець**, -нця, ч.; **потік**, л. Бистрої п. Колодниці (Уличанки) п. Дністра; с. Уличне Дрогобицьк. р-ну Львівськ. обл.; Temniec (SG, XII, 290); *Теменець* (Машт., ДБ, 6).

**Темечка**, -и, ж.; р., п. Тясмину п. Дніпра; Черкаська обл.; Temietcka, *Темечка* (Ляск., ИКА, 23); *Поповъ* (Фунд., 45; Машт., Дн., 63); *Типинка*, *Топивка* (Фунд., 45); Temieteka (1684, Кордт, № 3).

**Темеш**, -а, ч.; р., вп. в оз. Сасик; Охотниківськ. с/Р Сакськ. р-ну Кримськ. обл. (ОАІМ); пор. кол. *Темеш* і суч. с. Шовковичне того ж р-ну (АТПУ—1969, I, 233).

**Темна**, -ої, ж.; рр.: 1) л. Ташлички л. Пд. Бугу (КРУ, 61; Машт., ДБ, 36; SG, XII, 290); Кіровоградська обл.; с. *Темна* кол. Гайсинськ. пов. (Тр. Под., IX, 974; SG, XII, 290); 2) п. Збруча л. Дністра; між рр. Бурдяковецький і Керниця; *Темная*, *Сіетна* (Машт., ДБ, 24); Тернопільська обл.; 3) п. рук. Дніпра; нп Капулівка і Покровське Нікопольськ. р-ну Дніпропетровськ. обл.; «Двѣ вѣтки *Темнее*» (1697, Величко, III, 477); *Темная* (ВЗК, 181; Машт., Дн., 87); *Темна* (ОКІМ); 4) п. рук. Дніпра; між п. рук. Козулина і Тихинка; Нікопольськ. р-н Дніпропетровськ. обл.; «Двѣ вѣтки *Темніе*...» (1697, Величко, III, 477); *Темная* (ВЗК, 181; Машт., Дн., 86).

**Темна Звѣрина**, -ої -и, ж.; **потічки**: 1) л. Боржави п. Тиси л. Дунаю; смт Довге Іршавськ. р-ну Закарпатськ. обл. (1973, МЕ); 2) п. Лопушого (Юринога Звору) л. Ріки п. Тиси л. Дунаю; с. Лопушне Міжгірськ. р-ну Закарпатськ. обл. (1971, МЕ).

**Темний Перевал**, -ого -у, ч.; п. рук. Дніпра; м. Нікополь Дніпропетровськ. обл. (Нов., 801); *Темный перевалъ* (1697, Величко, III, 477).

**Темрюк**, -а́, ч.: 1) р., л. рук. Дніпра, в гідрографічн. системі кол. Великого Лугу; прилягає до р. Кінської поблизу о-вів Варанино та Круглика (ВЗК, 186; НРЗХ, 82); у пд. кутку правобережн. частини Дніпропетровськ. обл.; пор. зат. *Темрюкська* в Азовськ. морі (Атл. СССР, №№ 41—42); 2) руч., л. Каратюка л. Берди, вп. в Азовське море (1862, ВТКГ; КРУ, 133); *Темрякъ* (1832, карта Ів.); *Карачукъ* (1837—1839, Ле-Пле); пор. с. *Темрюк* (суч. Старченкове) Володарськ. р-ну Донецьк. обл. (СКЗР, LI; ВТКГ).

**Тему́ш**, -у, ч.; б., л. Дністра; між рр. Чорна Долина і Комарівка; *Теміш* (КРУ, 51); Одеська обл. (УРСР) і МРСР.

**Теметинка**, -и, ж.; р., п. Тясмину п. Дніпра; Смілянськ. р-н Черкаськ. обл.; *Теметинка*, *Поповка* (Боб., II, 51).

**Тенетівська**, -ої, ж.; р., п. Прип'яті п. Дніпра (КРУ, 70); *Тенетиско* (Машт., Дн., 139); *Тенетська* (Дрозд, МРУ, 2);

с. Прип'ять Любомльськ. р-ну Волинськ. обл.; *Тынѣтыска* (ОАІМ).

**Тенетівська**, -ої, ж.; б., п. Середньої Терси п. Нижньої Терси л. Малої Терси л. Вовчої л. Самари л. Дніпра; *Тенетивская* (АС); Дніпропетровська обл.

**Тенька**, -и, ж.; р., п. Тні п. Случі п. Прип'яті п. Дніпра (КРУ, 79); *Тыня* (Машт., Дн., 165); нп Пудино-Гуга, Очеретянка і *Теньківка* Червоноармійськ. р-ну Житомирськ. обл. (ІМСУ, Жт, 645); *Тѣнка*, *Тупія* (SG, IX, 281; XII, 293); *Tenia* (Rozw., 35).

**Тепельчина**, -ої, ж.; б., п. Васюкової л. Бахмуту п. Сіверськ. Діңця п. Дону (1863, ВТКХГ); *Тепельгина* (Машт., Дон, 56); Донецька обл.

**Тепла**, -ої, ж.; бб.: 1) л. Великої Кам'янки п. Сіверськ. Діңця п. Дону; *Теплая* (ВТКЕГ; Машт., Дон, 66); 2) л. Степанової п. Середнього (Сухого) Яланчика п. Мокрого Яланчика, вп. в Азовське море; *Теплая* (ВТКЕГ); Донецька обл.; 3) п. Теплої л. Сіверськ. Діңця п. Дону; *Теплая* (1863, ВТКХГ; вище б. Крепи) Ворошиловградська обл.; 4) р., л. Сіверськ. Діңця п. Дону (КРУ, 151; Експ.); *Теплая* (1766, Лишин, III, 52—53; Машт., Дон, 61); *Теплый Колодезь* (1636; ЛЛ, I, 520, 524); *Терла* (КЧД); *Терла R.* (КЧД); пор. х. *Верхній Теплий* (1793, ПКЗВД); нп *Вѣрхняя Тѣплая*, *Средняя Тѣплая*, *Нижняя Тѣплая* (АС); суч. *Тѣпле*, *Нижньотепле*, *Середньотепле* Станічно-Луганськ. р-ну Ворошиловградськ. обл.

**Теплаквіщина**, -и, ж.; р., п. Трубежа л. Дніпра; Переяслав-Хмельницьк. р-н Київськ. обл.; *Теплаковщина* (Машт., Дн., 53).

**Теплий**, -ого, ч.; **потік**, п. Мшанки л. Дністра; нп Грозова і Мшанець Старосамбірськ. р-ну Львівськ. обл.; *Терлу*, *Теплий Потик* (Зубрицьк., II, 124).

**Теплик**, -а, ч.; р., п. Удичу л. Пд. Бугу (1967, МЕ); *Тепличка* (ОАІМ; Тверит., 26); *Теплик*, *Терлік* (Машт., ДБ, 36); *Тепличик* (Гульдм., 359); *Terliczka* (SG, XII, 299); *Бражанка* (ОАІМ); *Тепличка* (1967, МЕ); смт *Теплик* Вінницьк. обл.

**Теплиці**, -иць, мн.; **потоки**: 1) л. Худяка п. Матвіївського п. Оборотного п. Білої Річки п. Чорного Черемосу л. Черемосу п. Пруту л. Дунаю; с. Голови Верховинськ. р-ну Івано-Франківськ. обл. (МКУр.); 2) с. Тяпче Долинськ. р-ну Івано-Франківськ. обл.; *Теплиці* (ОКІМ).

**Тепліця**, -і, ж.; **потоки**: 1) л. Глибичка пр. Черемосу п. Пруту л. Дунаю; нп Вашківці Вижиницьк. р-ну і Чорторія Кіцманськ. р-ну Чернівецьк. обл.; *Терліца* (SG, XII, 299); *Тепліщ'а* (ОКІМ; Карп., Гідр., 191); 2) п. Лужанки п. Тересви п. Тиси л. Дунаю; с. Нересниця Тячівськ. р-ну Закарпатськ. обл.; *Тепліщ'а* (1972, МЕ); 3) п. Ріки п. Тиси л. Дунаю; с. Вучкове Міжгірськ. р-ну Закарпатськ. обл. (1971, МЕ); пор. *Терліца* (Петров, 29); 4) с. Кучава Мукачівськ. р-ну Закарпатськ. обл.; 20-і рр. ХХ ст., *Тепличка*, *Тепліця* (Петров, 45); 5) с. Нижній Би-

стрий Хустськ. р-ну Закарпатськ. обл.; 20-й рр. XX ст., *Теплиця* (Петров, 5); 6) с. Рожнів Косівськ. р-ну Івано-Франківськ. обл.; *Теплиця* (ОКІМ); 7) л. Волочанки п. Черемошу п. Пруту л. Дунаю; нп Вашківці Вижиницьк. р-ну і Брусниці Кіцманськ. р-ну Чернівецьк. обл.; *Теплиця*, *Туплиця*; 1912—1914, *Теплиця*, *Теплиця*; 1623, *Тополіца* (Карп., 194); 8) п. Дергелю п. Пруту л. Дунаю; смт Глибока Чернівецьк. обл.; *Теплиця*; 1893, *Торліца* (Карп., 193); 9) п. Малога (Білого) Серету п. Серету л. Дунаю; нп Іжівці й Верхні Петрівці Сторожинецьк. р-ну Чернівецьк. обл.; *Теплиця*, *Топліца*; 1855, *Торліца* (Карп., 194); *Теплиця* (Карп., Серет, 93); 10) п. Свічі п. Дністра; між рр. Вітвиця і Саджавка; *Теплиця*, *Сієрліца* (Машт., ДБ, 13); XIV—XV ст., *Теплицею* (Гум., Топ., 84); 1413, *Ѡ бустѣа теплицѣ... теплици... теплицею* до рѣки до свѣчи. *Ѡ оустѣа теплицѣ* (Роз., УГ, 83); 11) п. Черемошу п. Пруту л. Дунаю; с. Мілієве Вижиницьк. р-ну Чернівецьк. обл.; 1623, *Тополіца*; 1741, *Топліца* (Карп., 194); 12) пр. Млинівки бас. Дністра; с. Брошнів Рожнятівськ. р-ну Івано-Франківськ. обл. (ОКІМ); 13) с. Бастурів Косівськ. р-ну Івано-Франківськ. обл.; *Torlica* (Hgabec, 80).

**Тепличина**, -и, ж.: 1) потік, с. Лікідари Перечинськ. р-ну Закарпатськ. обл. (1973, МЕ); 2) р., п. Немії л. Дністра; с. Лучинчик Мурованокуриловецьк. р-ну Вінницьк. обл. (ПУОК, X, 32).

**Тепличний**, -ого, ч.; потоки: 1) п. Чорного Черемошу л. Черемошу п. Пруту л. Дунаю; с. Верхній Ясенів Верховинськ. р-ну Івано-Франківськ. обл.; 1788, *Rotok Terluczny, Terlůšnyj*, (Hgabec, 80); 2) с. Верхня Стінава Стрийськ. р-ну Львівськ. обл.; *Тепличний* (МКур.).

**Теплоярка**, -и, ж.; р., л. Вільшани п. Нохаєва п. Дніпра; нп Набоків Городищенськ. р-ну і Завадівка Корсунь-Шевченківськ. р-ну Черкаськ. обл.; *Теплоярка* (1966, МЕ).

**Теплянка**, -и, ж.; б., л. Сіверськ. Дінця п. Дону (1787, АХН, КЗУ; 1850, ВСОРИ, ХГ, 20; 1863, ВТКХГ; Машт., Дон, 49; КРУ, 143); *Теплінка* (1886, МИКБ, I, 122); *Тепленка* (1680, там же, 83, 1683, 122); *Torlinka* (2-а пол. XVIII ст., КЧД і КЧД.); пор. нп *Теплянка* (1863, ВТКХГ), с-ще *Теплянка* Балаклійськ. р-ну Харківськ. обл.

**Теребень**, -бня, ч.; р., с. Ліски Менськ. р-ну Чернігівськ. обл.; *Теребень* (1964, МЕ).

**Теребіча**, -і, ж.; стр., бас. Іллі л. Ужа п. Прип'яті п. Дніпра; с. Кливині Поліськ. р-ну Київськ. обл. (ОАІМ).

**Теребіж**, *Теребѣжу*, ч.; потоки: 1) л. Білого Черемошу п. Черемошу п. Пруту л. Дунаю; с. Яблуниця Верховинськ. р-ну Івано-Франківськ. обл.; *Теребіш* (МКур.); 2) п. Жвану л. Дністра; між рр. Говірка і Бахтинка (Машт., ДБ, 26); нп Конищів, Муровані Курилівці й Галайківці Мурова-

нокуриловецьк. р-ну Вінницьк. обл.; *Terebeža, Terebieža, Terebesz* (SG, XII, 302; XIV, 870); *Теребижѣ* (Гульдм., 251); *Теребежѣ* (Ляск., 12); *Тѣрбіж* (ОКІМ; ПУОК, X, 32); *Тѣрѣбж* (КРУ, 48).

**Теребля**, -і, ж.; р., п. Тиси л. Дунаю; утворюється злиттям потоку Розтока з Слободянською Рікою на ур. Устрикі (Острикі) вище с. Синевирська Поляна Міжгірськ. р-ну Закарпатськ. обл.; *Слободянська Ріка* — головний витік Тереблі; нп Синевир, Негровець, Колочава того ж р-ну, Вільшани і Драгове Хустськ. р-ну, Дулове, *Теребля*, Вонігове, гирло біля смт Буштина Тячівськ. р-ну тієї ж обл.; 1924, *Tereb'la* (ОАІМ); 1922, «водами *Тереблѣ*»; 1931—1932, «в долині *Теребельки...*» (там же); «*Tereblu* pramenici (pod názvom potok Sloboda) pod horou Strungou...» (Wiesner, 8); 1957, *Теребля* (Діброва, 27—28); *Тарабул* (Петров, 12; уг. *Talabor?*) *Тереб'ла*, *Тир'иб'ла* в нп Синевирська Поляна, Синевир, Колочава, Драгове, Вонігове, Буштина; *Тир'ибил'ка* в нп Чумале, *Тер'еб'ла*, *Тир'ибил'с'ка Рік'а* в с. Драгове; *Тир'ибил'с'ка Рік'а*, *Тириб'ланка* в нп Кричове і Вонігове; *Пд'лан'ц'ка Рік'а* в с. Синевир; *Пд'лан'ц'ка*, *Колочайс'ка Рік'а* в с. Синевир (1972, МЕ); пор. с. *Теребля* Тячівськ. р-ну (там же); 1389, *Talabor*; 1485, *Talabor* (Bélay, 203); *Тереб'ля* (КРУ, 18); *Теребелька*, *Теребельська Ріка*, *Тереблянка*, *Біла Ріка* (1972, МЕ).

**Теребна**, -ої, ж.; потік, л. Гнізни л. Серету л. Дністра (КРУ, 44); тече в с. Романівка, гирло між нп Великі Бірки й Ступки Тернопільськ. р-ну й обл.; *Terebna* (SG, I, 120; III, 629; XII, 303).

**Теребовець**, -івця, ч.; потік, пр. Жвану л. Дністра; с. Дерешова Мурованокуриловецьк. р-ну Вінницьк. обл. (1959, ОКІМ); *Теребовець* (ПУОК, X, 32).

**Теребовицький Канал**, -ого -у, ч.; кан., с. *Теребовиці* Ратнівськ. р-ну Волинськ. обл.; *Теребовицкий канал* (ТФ, II, 40).

**Теребунинець**, -нця, ч.; р., п. Уборті п. Прип'яті п. Дніпра; *Теребунинець* (Машт., Дн., 147); *Теребухина* (ТФ, II, 155); пор. ур. *Теребунинець*, с. Кишин Олевськ. р-ну Житомирськ. обл. (ОАІМ).

**Теремка**, -и, ж.; р., л. Дністра; с. *Теремці* Кам'янець-Подільськ. р-ну Хмельницьк. обл.; вище р. Ушиця (1825. Подр. Подол.).

**Теремчище**, -а, с.; потік, бас. Дністра; с. Тязів Галицьк. р-ну Івано-Франківськ. обл. (ОКІМ).

**Теремш**, -і, ж.; р., п. Уборті п. Прип'яті п. Дніпра (Машт., Дн., 147); як п. Угли п. Уборті (Тутк., Уборть, 22); с. Зубковичі Олевськ. р-ну Житомирськ. обл. (МЕ).

**Терен**, *Тѣрну*, ч.; б., п. Обитічної, вл. в Азовське море (1862, ВТКГ); *Разбійничья* (там же; м. Ногайськ, суч. м. Приморськ Запорізьк. обл.).

**Теренок**, -нка, ч.; б., кол. залите водами Кременчуцьк. вдсх. с. Ломувате Черкаськ. р-ну й обл.; *Теренок* (1966, МЕ).

**Терен-Ялга**, -ї, ж.; р., п. Великого Залушалу п. Обитичної, вп. в Азовське море (1862, ВТКГГ); гирло в м. Приморськ Запорізьк. обл.

**Терєсва**, и, ж.; р., п. Тиси л. Дунаю; утворюється злиттям рр. Мокрянка і Брустуранка вище смт Усть-Чорна Тячівськ. р-ну Закарпатськ. обл.; нп Красна, Дубове, Калини, Нересниця і Вільхівці; гирло пд. Бедевлі й Терєсви; у нп Дубове, Калини, Ганичі, Тарасівка, Нересниця, Вільхівці — частіше *Терєсувка*; у с. Нересниця — *Ганська Ріка*, *Терєсва*, *Терєсу(й)ка*, *Ганська Ріка* (1972, МЕ); 1924, *Teresva*; 1922, при *Терєсвѣ*, *Терєсви*; 1931, *Terešva* 1931 — 1932, *Терєсвоки*; 1937, *Терєсовку* (ОАІМ), *Teresva* (Wiesner, 8); 1957, *Терєшва* (Діброва, 26); 1366, *Tharazwyze* (Bélay, 126); 60-і рр. ХІХ ст., *Teresuka* (Петров, 3); 20-і рр. ХХ ст., *Терєсовка* (*Терєсвка*, *Терєсувка*; там же; 28, 8, 11, 27, 18, 2); *Терєшва* — помилк. (КРУ, 17).

**Терєсиця**, -і, ж.; р., л. Прип'яті п. Дніпра; *Терєсица* (Машт., Дн., 160; Макс., Киев., 20); с. *Тарасиця* Чорнобильськ. р-ну Київськ. обл. (МЕ).

**Терєхів**, -ового, ч.; яри: 1) л. Плотинної л. Теплої л. Сіверськ. Дінця п. Дону; *Терихов* (Машт., Дон, 62); *Терихова* (ОГКЕЧС, 124); 2) п. Рогані л. Уди п. Сіверськ. Дінця п. Дону; *Терехов* (1845, ПОЧ; 1845, КОЧ); Харківська обл.; пор. х. *Терихов* (1845, ПОЧ); 1845, КОЧ — х. *Терихов* і х. *Терихови*.

**Терєхів Ліс**, -ового -у, ч.; б., витік Обитоку п. Деркулу л. Сіверськ. Дінця п. Дону; *Терехов Лес* (1900 СЎ, 57, 89; ОГКЕЧС, 138) Ворошиловградська обл.

**Терєхова**, -ої, ж.; р., л. Стрижня пр. Коропця л. Десни л. Дніпра; Коропськ. р-н Чернігівськ. обл.; «на р. *Тереховой*» (1765—1769, ОРОМ, НП, 349); «при прот. *Тереховомъ*» (1859, СНМ, 48; Чгр, 81); *Тереховъ* (Машт., Дн., 206); пор. с. *Терехове* Кролевецьк. р-ну Сумськ. обл.

**Терєца**, -и, ж.; р., п. Фраснишу п. Кача л. Серетю п. Малого (Білого) Серету п. Серету л. Дунаю; *Терєца* (Карп., Серет, 94); с. Іжівці Сторожинецьк. р-ну Чернівецьк. обл.; 1855, *Тегеса* (Карп., 194).

**Терєшєнік**, -ового, ч.; р., п. Трубежа л. Дніпра; Переяслав-Хмельницьк. р-н Київська обл.; *Терешенковъ* (Машт., Дн., 53).

**Терєшілка**, -и, ж.; р., п. *Терєсви* п. Тиси л. Дунаю; утворюється злиттям потоків Куртенького й Мацолиного; с. Тарасівка, гирло біля с. Підплетша Тячівськ. р-ну Закарпатськ. обл.; *Терєшулка* (1972, МЕ); 60-і рр. ХІХ ст., *Terešel'* (Петров, 8); 20-і рр. ХХ ст., *Терєшулка* (там же, 18); 30-і рр., *Teresová*, *Терєсова* Wiesner, 8, 46, 64); *Терєшова* (КРУ, 18); пор. кол. нп *Терєшїл*, тепер с. Тарасівка Тячівськ. р-ну Закарпатськ. обл.; 1638, *Tarass*; 1649, *Tarasoly* (Bélay, 208), мешканці *терєшїл'ане* (кол. назва жителів Тарасівки).

**Терєшка**, -и, ж.; р., п. Скла п. Сяну п. Вісли (КРУ, 13); як л. Курницького пр. Скла; с. Новий Яр Яворівськ. р-ну

Львівськ. обл.; *Tereszka* (SG, IV, 922; XI, 921).

**Терєшків**, *Терєшкєвого*, ч.: 1) яр, л. Білої п. Айдару п. Сіверськ. Дінця п. Дону (Експ.); *Терєшков* (1900, СЎ, 18; Машт., Дон, 60); Ворошиловградська обл.; 66.; 2) п. Чингулу (у верхів'ї) п. Молочної, вп. в оз. Молочне на пн Бер. Азовськ. моря (1862, ВТКГГ; Експ.).

**Терєшкєва**, -ої, ж., р., п. Чингулу п. Молочної, вп. в оз. Молочне на пн узбережжі Азовськ. моря (1862, ВТКГГ); *Чунгула* (ІМСУ, Зп, 674); Токмацьк. р-н Запорізьк. обл. (там же).

**Терєшковє**, -ого, с.; потік, п. *Терєшілки* п. *Терєсви* п. Тиси л. Дунаю; с. Підплетша Тячівськ. р-ну Закарпатськ. обл.; *Терєшєво* (1972, МЕ); пор. *Терєшєво* (Петров, 20).

**Терєща**, -і, ж.; р., л. Олешні л. Вересні п. Ужа п. Прип'яті п. Дніпра (Машт., Дн., 159; Макс., Дн., 20); *Tereszka* (SG, XII, 308); поблизу суміжжя Чорнобильськ., Іванківськ. і Поліськ. р-нів Київськ. обл.; пор. с. *Терєхів* Чорнобильськ. р-ну тієї ж обл. (АТПУ — 1969, II, 197).

**Терєнтин**, -а, ч.; потік, п. Чорної Тиси п. Тиси л. Дунаю; с. Білин Рахівськ. р-ну Закарпатськ. обл.; *Терєнтин*, *Терєнтинський Потік* (ОАІМ); 60-і рр. ХІХ ст., *Terentin* (Петров, 2); 30-і рр. ХХ ст., *Терєнтин* (там же, 22).

**Терєляньська**, -ої, ж.; б., с. Мала Олександрівка Великосолександрівськ. р-ну Херсонськ. обл.; *Терєляньська* (1966, МЕ).

**Терємахівка**, -и, ж.; р., с. *Терємахівка* Іванківськ. р-ну Київськ. обл.; *Терємахівка* (ОКІМ).

**Терємачів**, -євого, ч.; потік, л. Ужа л. Лабірця п. Бодрого п. Тиси л. Дунаю; с. Забрідь Великоберезнянськ. р-ну Закарпатськ. обл.; 20-і рр. ХХ ст., *Терємачєвський* (Петров, 58, 67); 30-і рр. ХХ ст., *Терємачєв*, *Терємачєв* (Wiesner, 43, 64); пор. поле, дол. *Терємачєв* (Петров, 58, 67).

**Терєн**, -у, ч.; р., п. Сули л. Дніпра; Сумська обл.; Терп (1665, Кордт, № 1, 3, 21); *Терєнъ* (1782, Кордт, № 32) *Терєнъ* (1848, ВСОРИ, ПГ, 12; 1852, Ар., III, 327; 1859, СНМ, Пл, 19; ХІХ ст., Рус., ОЧГ, 23; Машт., Дн., 58); пор. нп. *Терєни* Недригайлівськ. р-ну тієї ж обл.

**Терєнава**, -и, ж.; рр.: 1) л. Дністра (КРУ, 47); між рр. Печера і Кам'яниці; *Терєнава* (Машт., ДБ, 25); с. *Терєнавка* Кам'янець-Подільськ. р-ну Хмельницьк. обл.; нп Дунаївці, Січинці, Панасівка, Воробіївка і Гута-Блищанівська Дунаєвецьк. р-ну, Теклівка, Суржинці, Китайгород і Врублівці та ін. Кам'янець-Подільськ. р-ну тієї ж обл.; *Tarnaва* (SG, XII, 177); пор. ХІV—ХV ст., р. *Терєнау* (Гум., Топ., 84); 1666, *Тарєнава* (Сем., III, 273); д.-руськ. *Тьєрнава* (Коб., Діал., 164); ХVІ—ХVІІ ст., *Тарєнава* (Ляск., 11); 2) пр. Вовка п. Пд. Бугу (1967, МЕ; Тр. Подл., IX, 497, 507); *Тарєнава* (Гульдм., 448); *Тарєнова* (Нов., 429); смт Лєтичєв Хмельницьк. обл.; 3) с. Верхня Калуськ. р-ну Івано-Франківськ. обл. (АТПУ—1967, I, 166).



**Тернавка**, -и, ж.; потоки: 1) п. Стривігору л. Дністра; смт Стара Сіль (із Шуминського лісу) Старосамбірськ. р-ну Львівськ. обл.; Тагнавка (SG, II, 181); 2) пр. Шумівки п. Бару л. Тисьмениці п. Бистриці-Тисьменицької п. Дністра; м. Дрогобич Львівськ. обл.; Тагнавка (SG, XII, 181); як Шумівка п. Тернавки п. Бару л. Тисьмениці п. Бистриці-Тисьменицької; **Тернавка** (Машт., ДБ, 6); **пр.**; 3) п. Тернави л. Дністра (КРУ, 47); Хмельницька обл. (кол. Ушицьк. пов.); Тагнавка, Wyszczanówka (SG, XII, 177, 180); вище р. Шатава; *М. Тернава, Терновка* (Машт., ДБ, 25); 4) пр. Хомори л. Случі п. Горині п. Прип'яті п. Дніпра; *Тернавська с/Р Ізяславськ. р-ну Хмельницьк. обл.*; 1893. «с. Тернавка... по об'ї сторони... р'їчки Тернавки» (Теодор., III, 481).

**Терний**, -ів, мн.; р., Полтавська обл. (кол. Костянтинівськ. сотні); «на речке Тернахъ» (XVIII ст., ГСМЛП, 21).

**Тернігів**, -ового, ч.; яр, п. Мокрої Плотви п. Бахмуту п. Сіверськ. Діня п. Дону (Експ.); *Тернігов* (ГКСЗ; Машт., Дон, 56); Донецька обл.

**Тернік**, -а, ч.; стр., кол. с. Карнаухівські Хутори Дніпропетровськ. р-ну й обл. (АТПУ—1967, I, 59); *Тернік* (1961, МЕ).

**Терниця**, -ї, ж.; потік, п. Чорного Черемошу л. Черемошу п. Пруту л. Дунаю; нп Явірник, Верховина й Мокрин (г. Тарниця) Верховинського р-ну Івано-Франківськ. обл.; Тагнаца, Dańnicki (SG, I, 799); *Тарнице* (МКУр.).

**Терничний**, -ого, ч.; потік, п. Чорного Черемошу л. Черемошу п. Пруту л. Дунаю; кол. с. Мокрин Верховинськ. р-ну Івано-Франківськ. обл.; Тагнацзлу (SG, II, 856; Нгабес, 97); *Тарничний* (МКУр.).

**Тернівка**, -и, ж.; **бб.**: 1) л. Вороної л. Вовчої л. Самари л. Дніпра; *Терновка* (ВТКЕГ; 1898, ГИАУ, 70); *Тернівська* (АС); х. *Тернівський* (ВТКЕГ), він же *Тернівський* (АС); пор. смт *Тернівка* Павлоградськ. міськради Дніпропетровськ. обл.; 2) л. Капітана л. Мокрих Ялів л. Вовчої л. Самари л. Дніпра; *Терновка* (ВТКЕГ); Донецька обл.; **пр.**: 3) л. Перги п. Уборті п. Прип'яті п. Дніпра (Тутк., Уборть, 44); *Терновка* (Машт., Дн., 148); Ємільчинськ. р-н Житомирськ. обл.; пор. с. *Тернівка* Новоград-Волинськ. р-ну Житомирськ. обл.; 4) л. Самари л. Дніпра; *Терновка* (СКЗР, LVII); нижче р. Вовнянки; Дніпропетровська обл.; 5) л. Синюхи л. Пд. Бугу (1967, МЕ; КРУ, 65); *Терновка* (Машт., ДБ, 40; Шмидт, 164); Тегпівка (SG, XII, 314); р. *Кривий Ташлик* (1772, ВЗК, 137); гирло під с. *Тернівею* Новоархангельськ. р-ну Кіровоградськ. обл.; 6) л. Удичу л. Пд. Бугу (КРУ, 60); *Терновка*, Тегпівка (Машт., ДБ, 36); Вінницька обл.; 7) п. Інгулу л. Пд. Бугу (1968, МЕ); 1774, *Терновка* (ЗООИД, VII, 184); XIX ст., *Терновка* (ВЗК, 139); Owrad Tergówka i Owrad Mała Tergówka (SG, IV, 291); смт *Тернівка* Миколаївськ. міськради й обл.; 8) п. Самари л. Дніпра (КРУ, 129); *Терновка* (КБЧ, 64, 110; ВЕГ, 262); *Велика Тернівка* (ІМСУ, Днп,

632); *Большая Терновка* (1778, ГКНА; Машт., Дн., 80); XVIII ст., *Великая Терновка* (1863, СНМ, Ек, 25; Росп. Коломн.; 1889, ОИЗК, 149); *Терновая* (ОАІМ); *Большая Тернова* (1778, КАН); *Терновка Верхняя* (ГК—1743); *Терны* (1776, Дубр., I, 60); *Терновки* (пр. В. і М. *Тернівки*; 1650, АИЮЗР, VIII, 330; 1772, ОАІМ); *Малая Самара* (1681, ВЗК, 221; 1880, МИСОЕЕ, II, 467); *Мерновка* (АР—1745, № 7), як п. Опалихи п. Вовчої; *Тернука* (ПКАБ); *Мерновка* (1769, Кордт, № 25); Тегпука R. (1650, Генеральна карта України Боллана); пор. ур. *Терновка* (1691, ИИЗК, I, 308), або с. *Тернівка* (на р. *Великій Тернівці*; Експ.); 1880, *Терновка* (МИСОЕЕ, I, 468); «при реке *Великой Терновке*... сл. *Большая Терновка*» (РПГО, XIV, 293); 9) пр. Інгульця рук. Дніпра; с. Токарівка Білозерськ. р-ну Херсонськ. обл. (ВЗК, 128); *Терновка* (Величко, III, 460; ВЗК, 128; Машт., Дн., 91); *Терноватка* (ВЗК, 128); 10) л. Тернівки (Великої Тернівки) п. Самари л. Дніпра; *Терновка* (КЕНЛ); Дніпропетровська обл.; 11) п. рук. Дніпра; між п. рук. Польова Грушівка й Забіч; Нікопольськ. р-н Дніпропетровськ. обл.; *Терновка* (1697, ОРД; Машт., Дн., 87); Gr. Tergowka (Тунм., карта); *Тернівка* (КРУ, 126).

**Тернівська**, -ої, ж.; б., п. Сергіївської п. Опалихи п. Самари л. Дніпра; *Терновская* (1863, ВТКХГ); Дніпропетровська обл.

**Тернівський**, -ого, ч.; потоки: 1) л. Дністра; *Тернівський* (Машт., ДБ, 2); кол. с. Вовче Турківськ. р-ну Львівськ. обл. (АТПУ—1967, I, 282); Tergniwski potok (SG, XII, 313); 2) с. Сіль Великоберезнянськ. р-ну Закарпатськ. обл.; 20-ї рр. XX ст., *Терновський* (Петров, 64); г. *Тернуський* (там же, 63).

**Тернова**, -ої, ж.; **бб.**: 1) л. Берди, вп. в Азовське море; *Терновая* (1862, ВТКТГ); Запорізька обл.; 2) л. Вербової л. Кінської л. Дніпра; *Терновая* (1889, МБ, 49); *Терноватая* (1862, ВТКТГ); 3) л. Вислої п. Сіверськ. Діня п. Дону; *Терновая* (1863, ВТКХГ; ГКСЗ); Харківська обл.; 4) л. Вовчої л. Самари л. Дніпра; *Берестовая* (1850, ВСОРИ, ЕГ, 36); Дніпропетровська обл.; пор. х. *Тернової* (ВЕГ, 36); 5) л. Водяної л. Самари л. Дніпра; *Терновая* (1863, ВТКХГ; ГКСЗ); Харківська обл.; 6) л. Водяної п. Кам'янки п. Базавука п. Дніпра; *Тернові* (КРУ, 126; ОАІМ); Дніпропетровська обл.; 7) л. Дубової п. Малої Тернівки л. Самари л. Дніпра; *Терновая* (1863, ВТКХГ, АС); як л. Рябоконики л. Малої Тернівки; Запорізька обл.; 8) л. Комишуватки, вп. в Азовське море; *Терновая* (ВТКЕГ; МОЗЕГ, МУ, 41); *Терновий* (СКЗР, LI); *Тернової* (ГКЗ); *Джамбек* (МОЗЕГ, МУ, 41); Донецька обл.; 9) л. Мокрої Кінської (у верхів'ї) л. Кінської л. Дніпра (1862, ВТКТГ); 1898, ГИАУ, 171); *Тирнова* (там же, 171); Запорізька обл. 10) л. Осокорівки л. Дніпра; *Терновая* (ВТКЕГ); Дніпропетровська обл.; 11) л. Попільної л. Бритаю п. Береки п. Сіверськ. Діня п. Дону; *Терновая*

(Машт., Дон, 50; ГОИУ, 104); Харківська обл.; 12) л. Самари л. Дніпра; *Терновья* (АС, вище гирла Сухого Бичка); Дніпропетровська обл.; 13) л. Солоні л. Верхньої Терси л. Вовчої л. Самари л. Дніпра (ВТКЕГ); *Терновья* (там же); Запорізька обл.; 14) л. Сухого Яланчика п. Мокрого Яланчика, вп. в Азовське море; *Терновья* (АС); Донецька обл.; 15) л. Сухого Торця л. Казенного Торця п. Сіверськ. Діця п. Дону (Експ.); *Терновья* (ГОИУ, 146; Машт., Дон, 55); Донецька обл.; пор. ліс *Терновий* (Експ.); 16) л. Тернівки л. Самари л. Дніпра; *Терновий* (1863, ВТКХГ); *Терновий* (СКЗР, LVII); Харківська обл.; пор. х. *Терновий* (1863, ВТКХГ; навпроти гирла); 17) л. Харцизької п. Грузького Яланчика, вп. в Азовське море; *Терновья* (ВТКЕГ); *Тернівська Балка* (Експ.); с. *Тернівка* Тельманівськ. р-ну Донецьк. обл.; 18) л. Черепухової л. Мілової л. Комишної п. Повної л. Деркулу л. Сіверськ. Діця п. Дону; *Терновья* (Машт., Дон, 65); Ворошиловградська обл.; 19) п. Айдару л. Сіверськ. Діця п. Дону; *Терновья* (1900, СУ, 40, 142; Машт., Дон, 61); *Терновий* (1900, СУ, 40; ДСГМ); Ворошиловградська обл.; 20) п. Берестової п. Кальміусу, вп. в Азовське море; *Терновья* (ВТКЕГ; 90-і рр. XIX ст., карта Лебед.; Експ.); 21) п. Великої Ведмежої п. Великої Кам'янки п. Сіверськ. Діця п. Дону; *Терновья* (Машт., Дон, 66); *Корная?* (1778, ГКНА); 22) п. Кальміусу, вп. в Азовське море (1745, ИИЗК, II, 1436; КРУ, 135; Експ.); *Терновья* (1778, ГКНА; ВТКЕГ); *Терновка* (1890, ВЗК, 160); яр *Терновой* (ГКЗ); пор. ур. *Терновья* (ОАІМ); 23) п. Лозуватої п. Гайчуру л. Вовчої л. Самари л. Дніпра; *Терновья* (1862, ВТКТГ); Дніпропетровська обл.; 24) п. Мокрої Московки л. Дніпра (ВТКЕГ); Запорізька обл.; 25) п. Очеретуваної (у верхів'ї) л. Гайчуру л. Вовчої л. Самари л. Дніпра; *Терновья* (1898, ГИАУ, 78); Дніпропетровська обл.; 26) п. Сухої Калинової л. Кринки п. Міусу, вп. в Азовське море; *Терновья* (ГКЗ; 1853, ВТКЗВД); Донецька обл.; 27) п. Томаківки п. Дніпра; Дніпропетровська обл.; *Грузька, Терновя* (КРУ, 125; ОАІМ); 28) п. Сіверськ. Діця (нижче р. Вовчої); 29) л. Сіверськ. Діця п. Дону; *Терновья* (1787, АХН, КВолУ); Харківська обл.; 30) л. Кам'янки л. Інгульця п. Дніпра; Кіровоградська обл.; *Терновья* (1888, МХГ, III, 16).

**Терно́ва Балка**, -ої -и, ж.; р., пр. Гнилого Яланця п. Пд. Бугу (1968, МЕ); с. Рошаківка Бобринецьк. р-ну Кіровоградськ. обл.

**Терно́вана**, -ої, ж.; б., пр. Сухого Омельничка л. Келебердянського Омельника п. Дніпра; Кіровоградська обл.; *Тернована* (1876, ПХЕВ, XXII, 400).

**Терно́ве**, -вого, с.; яр, л. Айдару л. Сіверськ. Діця л. Дону; *Терновоє* (Машт., Дон, 60); Ворошиловградська обл.

**Терно́вець**, -івця, ч.; потоки: 1) л. Опору п. Стрия п. Дністра; між рр. Лавчанка і Хмельвець; *Терновець* (Машт., ДБ, 10);

с. *Тарновля* Старосамбірськ. р-ну Львівськ. обл.; *Ternowiec* (SG, VII, 564; XII, 313); 2) л. Рибниці п. Пруту л. Дунаю; з узгір'я Вербовець м. Косів Івано-Франківськ. обл.; 3) л. Сюрюка л. Ріки п. Тиси л. Дунаю; навпроти с. Липча Хустськ. р-ну Закарпатськ. обл.; *Терн'вищ'* (1971, МЕ); 60-і рр. XIX ст., *Ternovcs* (Петров, 10, 15).

**Терно́вий**, -ого, ч.; яри: 1) п. Береки п. Сіверськ. Діця п. Дону; *Терновий* (1863, ВТКХГ; Машт., Дон, 50); Харківська обл.; 2) п. Боровика п. Борової л. Сіверськ. Діця п. Дону (Експ.); *Терновий* (Машт., Дон, 58); 3) л. Великого Бурлука л. Сіверськ. Діця п. Дону; *Терновий* (1845, КОЧ; 1863, ВТКХГ; Машт., Дон, 45); Харківська обл.; 4) л. Вовчої л. Пільної л. Сіверськ. Діця п. Дону; *Терновий* (1863, ВТКХГ; Машт., Дон, 44); Харківська обл.; 5) л. Водяної л. Малої Тернівки п. Самари л. Дніпра; *Терновой* (ВТКЕГ); Дніпропетровська обл.; 6) л. Колодязної л. Сухого Торця л. Казенного Торця п. Сіверськ. Діця п. Дону (Експ.); *Терновий* (ГКСЗ; Машт., Дон, 55); Донецька обл.; 7) п. Лукнувахи п. Сухого Торця л. Казенного Торця п. Сіверськ. Діця п. Дону (Експ.); *Терновий* (ГКСЗ; Машт., Дон, 55); *Терно́ва* (Експ.); Донецька обл. 8) л. Мілуватського л. Киселя л. Береки п. Сіверськ. Діця п. Дону; *Терновий* (1863, ВТКХГ; Машт., Дон, 50); *Терновий 1-й і Терновий 2-й* (у верхів'ї) (ВТКХГ); 9) л. Мокрого Баглю л. Борової л. Сіверськ. Діця п. Дону (Експ.); *Терновий* (Машт., Дон, 58); 10) п. Сухої Плотви л. Борової л. Сіверськ. Діця п. Дону; *Терновий* (1900, СУ, 132; Машт., Дон, 58); 11) п. Рогані л. Уди п. Сіверськ. Діця п. Дону; *Терновий* (1863, ВТКХГ; Машт., Дон, 47); Харківська обл.; 12) п. Чепеля п. Сіверськ. Діця п. Дону; *Терновий* (1863, ВТКХГ; Машт., Дон, 49).

**Терно́рдка**, -и, ж.; потік, пр. Безульки л. Рибниці п. Пруту л. Дунаю; с. Річка Косівськ. р-ну Івано-Франківськ. обл.; *Tarnazorg* (SG, X, 61); *Tarnaszorg* (SG, XII, 176; Hrabec, 97).

**Терношо́ри**, -ор, мн.; потік, пр. Безульки л. Рибниці п. Пруту л. Дунаю; с. Річка Косівськ. р-ну Івано-Франківськ. обл.; *Tarnazorg* (SG, X, 61); *Tarnaszorg* (SG, XII, 176; Hrabec, 97).

**Тернува́та**, -ої, ж.; бб.: 1) л. Вовчої л. Самари л. Дніпра; *Терновата* (ВТКЕГ; ССЕНО, 20); *Терноватая* (ГИПБУ—1894, 42, табл. III; ГИЮР, 38); *Омелькова* (ОАІМ; кол. с. Воскресенське у тому ж бас.); *Терновья* (АС); 2) л. Вороної (у верхів'ї) л. Дніпра; *Терноватая* (ВГІНУ, 123); Дніпропетровська обл.; 3) л. Гайчуру л. Вовчої л. Самари л. Дніпра; *Терноватая* (ВТКЕГ); Дніпропетровська обл.; 4) л. Гнилуші л. Самари л. Дніпра; *Терноватая* (1863, ВТКХГ; ГКСЗ); 5) л. Плоскої Осокорівки л. Дніпра; *Терноватая* (ОАІМ); *Терновка* (у гирлі, там же); Дніпропетров-

ська обл.; 6) л. Самари л. Дніпра; *Терновата* (1778, ГКНА; 1863, ВТКХГ; ГКСЗ; нижче р. Опалихи); пор. *х. Терноватий* (ГКСЗ); Харківська обл.; 7) л. Середньої Терси п. Нижньої Терси л. Малої Терси л. Вовчої л. Самари л. Дніпра; *Терновата* (ВТКЕГ); Запорізька обл.; 8) п. Жеребця п. Кінської л. Дніпра; *Терновата* (1862, ВТКГГ); *Великий Яр* (у верхів'ї; там же); Запорізька обл.; 9) п. Залипівщини л. Кильчент п. Самари л. Дніпра; *Терновата* (ВТКЕГ); Дніпропетровська обл.; 10) п. Зеньової п. Карачокраку л. Кінської л. Дніпра; *Терновата* (1862, ВТКГГ, 123); Запорізька обл.

**Тернуватий**, -ого, ч.; **яри**: 1) л. Мокрої Плотви п. Бахмуту п. Сіверськ. Дінця п. Дону (Експ.); *Терноватий* (ГИПБУ — 1894, 272; Машт., Дон, 56; Експ.); *Терновий* (Експ.); Донецька обл.; 2) пр. Татарки л. Дніпра; *Терноватий* (1890, ВЗК, 192); *Терновата* (ВГИНУ, 116); пор. с. *Тернуватий Кут* Криворізьк. міськради Дніпропетровськ. обл.

**Тернуватка**, -и, ж.; б., пр. Бешки п. Інгульця п. Дніпра; Кіровоградська обл.; *Терноватка* (1888, МХГ, III, 25).

**Тернява**, -и, ж.; р., л. Тетерева п. Дніпра; нп Русаки і Прибїрськ Іванківськ. р-ну Київськ. обл.; *Тернявка* (Похил., 155); *Тернява* (Похил., 155; Похил., УКР, 247; Машт., Дн., 48); *Тернявка*, *Тернява* (1964, МЕ).

**Тєрптів**, -ового, ч.; **потік**, п. Бару л. Тисьмениці п. Бистриці-Тисьменицької п. Дністра; с. Лішня Дрогобицьк. р-ну Львівськ. обл.; *Terptów* (SG, I, 101).

**Тєрсіваний**, -ого, ч.; **потік**, л. Фалачарського пр. Мизунки п. Опору п. Стрия п. Дністра; *Tersowanu potok* (SG, XII, 315); як Мизунка л. Свічі п. Дністра (КРУ, 36); Львівська обл.

**Тєрсуватий**, -ого, ч.; **потік**, с. Яворів Косівськ. р-ну Івано-Франківськ. обл.; 1787, *Potok Tersowaty* (Hrabec, 86).

**Тєрсянка**, -и, ж.; б., л. Солонї л. Вовчої л. Самари л. Дніпра (ВТКЕГ); Запорізька обл.

**Тєртішний**, -ого, ч.; **байрак**, л. Сіверськ. Дінця п. Дону (1690, МИСОЕЕ, II, 95; 1890, ВЗК, 197; у межах Макарового яру); Донецька обл.

**Тєрўха**, -и, ж.; р., с. Деревини Городнянськ. р-ну Чернігівськ. обл.; *Тєрўха* (1785, ОРЧН, 10); *Тєрўха* (1765—1769, ОРОМ, ЧП, 79; 1859, СНМ, Чрг, 50).

**Тєрцїв**, -евого, ч.; **яр**, л. Самари л. Дніпра; *Тєрцївъ* (СКЗР, LVII), вище р. Опалихи; Харківська обл.

**Тєс**, -у, ч.; р., л. Костєрївки п. Прип'ятї п. Дніпра; *Тєсъ* (Машт., Дн., 154; Макс., Киев., 20); сумїжжя Чорнобильськ. (Київськ. обл. УРСР) і Наровлянськ. (Гомельськ. обл. БРСР) р-нів.

**Тєсавїнка**, -и, ж.; **потік**, пр. *Тїшовїнка* (*Тїшівницї?*) пр. Стрия п. Дністра; *Tesawinka* (SG, XII, 317); Львівська обл.

**Тєсанїк**, -а, ч.; **потоки**: 1) л. Рїки п. Іршави п. Боржави п. Тиси л. Дунаю; с. Кобалевиця Іршавськ. р-ну Закарпатськ.

обл. (1973, МЕ); 2) п. Пинї п. Латориці л. Бодрогу п. Тиси л. Дунаю; с. Солочин Свалявськ. р-ну Закарпатськ. обл.; 20-ї рр. ХХ ст., *Тєсанїк* (Петров, 52); 30-ї рр. ХХ ст., *Tesanič* (Wiesner, 57, 64); пор. г. (ліс) *Тєсанїк* (Петров, 52).

**Тєсївка**, -и, ж.; р., п. Пд. Бугу (КРУ, 56); *Тєсовка* (Машт., ДБ, 33; Тр. Под., I X, 58, 662); *Тєсовка* (Гульдм., 35); *Tessówka* (SG, XI, 318); *Тєсовка* (Тверит., 23); с. *Тєси* Літинськ. р-ну Вінницьк. обл.

**Тєснївка**, -и, ж.; рр.: 1) л. Кропив'янки п. Тнї п. Случї п. Горинї п. Прип'ятї п. Дніпра; *Тєсновка* (Машт., Дн., 166); Новоград-Волинськ. р-н Житомирськ. обл.; пор. с. *Тєснївка* того ж р-ну; 2) п. Кринички п. Трїстця п. Жерева л. Ужа п. Прип'ятї п. Дніпра; *Тєснївка* Новоград-Волинськ. р-ну Житомирськ. обл.; 3) пр. Кам'янки л. Тєтерева п. Дніпра; Житомирська обл.; *Tesnowka* (XVI ст., АЮЗР, VII, I, 62); 4) пр. Чєгни п. Ужа п. Прип'ятї п. Дніпра; *Тєсновка* (Машт., Дн., 155); Коростєнськ. р-н Житомирськ. обл.

**Тєтерїв**, -ева, ч.; р., п. Дніпра; Житомирська та Київська обл.; *Тєтерєвъ* (1150, ИЛ, 287; 1159, Оп. КПЛ, 170; «около реки *Тєтерєва*», 1629, АЮЗР, I, VI, 604; 1651, АЮЗР, III, IV, 549; 1697, Величко, I, 173; Фунд., 38; Машт., Дн., 42); *Ciecierzew* (XV ст., Długosz, I, 131); *Teterow* (1598, Żr. dz., XXI, 22); (1765, АЮЗР, VII, III, 166); *Тєтерєвъ* (ж. р., XVI ст., Похил., 138); *Teterka* (1593, АЮЗР, VI, I, 226); *Тєтерєвъ* (по *Тєтерєви*, 1257, ИЛ, 555; «на(д) рекою *Тєтерєвою*», 1584, АКЖМУ, 138; Похил., УКР, 171); *Szczierew* (1570, АЮЗР, VII, III, 17); *Teterów* (Rulik., ОРК, 50); *Тєтерїв* (КРУ, 88; 1962, МЕ); пор. нп *Тєтерївка* і *Тєтерївське* Житомирськ. р-ну й обл.

**Тєтерївка**, -и, ж.; р., п. *Тєтерева* п. Дніпра; початок біля с. Жеребки, протїкає в смт Іванопіль, гирло біля с. Волосївка Чуднівськ. р-ну Житомирськ. обл.; *Тєтерєвка* (Машт., Дн., 42); *Тєтерївка* (1962, МЕ).

**Тєтерївський Старїк**, -ого -а, ч.; р., пр. *Тєтерева* п. Дніпра; с. Сухолуччя Кїєво-Святошинськ. р-ну Київськ. обл.; *Тєтерївський Старїк* (1967, МЕ).

**Тєтерїчка**, -и, ж.; р., п. Дражища л. Пругу л. Дунаю; с. Романківці Сокирянськ. р-ну Чернівецьк. обл.; *Тїтирїчка* (Карп., 122); *Тєтерїна?* (Серг., Бєсс., 334).

**Тєтїва**, -ї, ж.; р., п. Снову п. Десни л. Дніпра; с. Лємешївка Городнянськ. р-ну Чернігівськ. обл.; *Тєтїва* (1742, СВМ, 101; 1765—1769, ОРОМ, ЧП, 76; 1785, ОРЧН, 9; 1859, СНМ, Чрг, 51; XIX ст., МОЗУ, XIV, 2); *Тїтїва* (1898, Русь. ОЧГ, I, 11); *Тїтїва* (Машт., Дн., 210).

**Тєтїнець**, -нця, ч.; р., л. Тетерева п. Дніпра; Житомирська обл.; *Тєтїнець* (Машт., Дн., 43).

**Тєтїш**, -а, ч.; **потік**, п. Апшиці п. Тиси л. Дунаю; с. Дїброва Тячївськ. р-ну Закарпатськ. обл.; 30-ї рр. ХХ ст., *Tetiš*, *Тєтїш* (Wiesner, 39, 64).

**Тетліга**, -и, ж.; р., п. Сіверськ. Дінця п. Дону (КРУ, 140); *Тетлега* (МИКБ, I, 4; КБЧ, 71; 1641, ВУР, I, 320: «на речке на *Тетлезе*»; 1659, АМГ, II, 681; 1792, Кордт, № 38; 1850, ВСОРИ, ХГ, 17, 41; 1863, ВТКХГ; Машт., Дон, 45); *Тетлежка* (1864, СНМ, Хрк, 78—80; ІМСУ, Хрк, 901); *Тетлегча* (ОАІМ); *Тетля* — помилк. (1639, ВУР, I, 296); пор. с. *Тетлега* (1710—1712, ОХЕ, IV, 83; 1845, КОЧ; 1845, ПОЧ); *Тетлегино* (1786, АВ; 1792, Кордт, № 38), суч. с. *Тетлега* (АТПУ—1969, I, 430).

**Тетюківа**, -ої, ж.; б., п. Зеньової п. Карачокраку л. Кінської л. Дніпра (1862, ВТКТГ); Запорізька обл.

**Тетянина**, -ої, ж.; б., л. Булавинки (Булавіна) л. Кринки п. Міусу, вп. в Азовське море (Експ.). с. Комишатка Шахтарськ. р-ну Донецьк. обл.

**Течія**, -ії, ж.; стр., пр. Карачокраку л. Дніпра; в гідрографічн. системі Василівськ. р-ну Запорізьк. обл. (НРЗХ, 30).

**Тешнікова**, -ої, ж.; б., пр. Дубової л. Крички п. Міусу, вп. в Азовське море (1877, ОКТК, 98); Амвросіївськ. р-н Донецьк. обл.

**Тибр**, -у, ч.; р., пр. Смотричу л. Дністра; нп Біла, Степанівка і Чорна та ін. Черновецьк. р-ну Хмельницьк. обл., г. Товтри (Медобори); *Тибрѣ*, *Батогѣ*, *Шатавка*, *Брейтавка* (Тр. Под., IX, 423, 426, 429, 442); див. Батіг, Шатавка.

**Тіва**, -и, ж.; р., п. Гірського Тікичу п. Тікичу п. Синюхи л. Пд. Бугу (Машт., ДБ, 38); Черкаська обл.

**Тивкиський П'отік**, -ого -оку, ч.; потік, п. Байлови п. Помийниці п. Тиси л. Дунаю; нп Данилове і Золотареве Хустськ. р-ну Закарпатськ. обл.; *Лазівський; Тивкиський П'отук. Лазус'кый* (1972, МЕ); 20-і рр. ХХ ст., *Лазуський, Тивкиський* (Петров, 6, 30); 30-і рр. ХХ ст., *Лазуськ, Лазуський* (Wiesner, 49, 61); *Тивкиш* (Петров, 6).

**Тивнянка**, -и, ж.; р., л. Інгульця п. Дніпра (ВЗК, 129).

**Тиглуватий**, -ого, ч.; потік, п. Сяну п. Вісли; с. Біньова Турківськ. р-ну Львівськ. обл.; *Tyłłowaty* (SG, X, 261).

**Тигігул**, -у, ч.; р., пр. *Тигігульського* лим. бас. Чорн. моря; між рр. Дністер і Пд. Буг (КРУ, 34); та мм. Ананьів і Балта; нп Пасичели Балтськ., Троїцьке Любашівськ., Андрієво-Іванівка, Левадівка, Настасіївка і Скосарівка Миколаївськ., Заводівка, Березівка, Демидове і Гуляївка Березівськ. р-нів Одеськ. обл.; *Тигігул* (ІМСУ, Од, 902); 1542, «do mieceys Daligol nazwanego, to iest Głupiego Jeziora»; *Ділігул* (Жерела, VIII, 15); 1599, *Teligol* (ОКІМ); 1697, на *Теликгуль* р'ччѣ (1855, Величко, III, 485); 1769—1770, *Тиглигуль* (ІНС, III, 27, 52); XVIII ст., *Телиголь* (Татишев, 170); XIX ст., *Teliguł, Teligoł, Tyliuguł, Deligol* (SG, XII, 284); *Tylihuł; Axiacus, Axiaces, Assasa; Делиголь* (Машт., ДБ 32); *Дели-Г'ель* (ОКІМ); *Делиг'ель*,

*Делигел* (Сем., I, 95; V, 115); *Т'іл'ігул* (ОКІМ).

**Тиліявка**, -и, ж.; руч., бас. Вілії л. Горині п. Прип'яті п. Дніпра; *Тилляська с/Р Шумськ.* р-ну Тернопільськ. обл.; 1893; «с. *Тилляка* при руч. *Тиллякѣ*» (Теодор, III, 350).

**Тиминева**, -ої, ж.; р., пр. Сноу п. Десни л. Дніпра; Чернігівська обл.; *Тиминева* (1785, ОРЧН, 9).

**Тимишівський**, -ого, ч.; потік, л. Бистриці п. Дністра; с. Осередок (суч. кут с. Манява) Богородчанськ. р-ну Івано-Франківськ. обл.; *Тимишівський, Осередковий* (ОКІМ).

**Тимків**, -ового, ч.; 1) потік, с. Черемошна Верховинськ. р-ну Івано-Франківськ. обл.; 1787, *Tymków* (Hrabec, 111); 2) яр, л. Немішлі л. Харкова л. Уди п. Сіверськ. Дінця п. Дону; *Тимков* (1845, ПОЧ; 1845, КОЧ); Харківська обл.

**Тімкова**, -ої, ж.; потік, л. Ярку л. Тиси л. Дунаю; с. Велятин Хустськ. р-ну Закарпатськ. обл. (1971, МЕ).

**Тимковецький Потік**, -ого -оку, ч.; потік, л. Перегноївки п. Полтва л. Зх. Бугу п. Вісли; *Tymkowiecki Potok, Tymkowiecki Potok* (HW, 147); початок на пн схилах Гологір в околиці м. Львів (SG, II, 677; IX, 141).

**Тимніха**, -и, ж.; р., пр. Лисогору п. Удаю п. Сули л. Дніпра; с. Болотниця Талалаївськ. р-ну Чернігівськ. обл.; *Тимниха* (1786, Шаф., 553).

**Тимокосенків**, -ового, ч.; яр, л. Хариного л. Рогані л. Уди п. Сіверськ. Дінця п. Дону; *Тимокосенковъ* (1845, КОЧ); Харківська обл.

**Тимош'єва**, -ої, ж.: 1) б., л. Сухої Каλλιної л. Крички п. Міусу, вп. в Азовське море (1853, ВТКЗВД); Донецька обл.; 2) прот. Дніпра; с. Покровське Нікопольськ. р-ну Дніпропетровськ. обл.; *Тимош'єва* (ОКІМ); 3) яр, пр. Одкілка п. Лучкового пр. Пісочної л. Сіверськ. Дінця п. Дону; *Тимашева* (Машт., Дон, 59).

**Тимошенків**, -ового, ч.; яр, л. Рогані л. Уди п. Сіверськ. Дінця п. Дону; *Тимошенковъ* (1845, ПОЧ); Харківська обл.

**Тимошенкова Долина**, -ої -и, ж.; руч., пр. Хоролу п. Псла л. Дніпра; суч. Сумська обл. (х. Білухан кол. Роменськ. пов.); *Тимошенкова Долина* (1785, ОРЧН, 24).

**Тимчаков**, -ового, ч.; яр, л. Кунньої п. Мокрого Ізюмця л. Сіверськ. Дінця п. Дону; *Тимчаков* (1863, ВТКХГ; Машт., Дон, 51); Харківська обл.

**Тимчарів**, -євого, ч.; потік, п. Желем'янки п. Опору п. Стрия п. Дністра; *Тимчаровъ, Тумсцагów* (Машт., ДБ, 10); Львівська обл.

**Тимчурівський Звір**, -ого Зв'ору, ч.; потік, п. витік Голятинки п. Ріки п. Тиси л. Дунаю; с. Новоселиця Міжгірськ. р-ну Закарпатськ. обл. (1971, МЕ).

**Тим'янець**, -ня, ч.; р., л. Студениці л. Різни л. Ірші л. Тетерева п. Дніпра; Житомирська обл.; *Тимьянецъ* (Машт., Дн., 47).

**Тиназ**, -у, ч.; р., Білогірськ. р-н Кримськ. обл.; кол. нп Хан-Яфе (1865, СММ, Тв, 14).

**Тинджул**, -у, ч.; потік, л. Терешілки п. Тересви п. Тиси л. Дунаю; с. Ганичі Тячівськ. р-ну Закарпатськ. обл.; *Тинджул* (1972, МЕ); пор. г. Teñzul (Петров, 8).

**Тинка**, -и, ж.; р., п. Олешні п. Ужа п. Прип'яті п. Дніпра; *Тинка* (Машт., Дн., 156); Коростенськ. р-н Житомирськ. обл.

**Тинниця**, -і, ж.; р., п. Стиру п. Прип'яті п. Дніпра; *Тинниця* (Машт., Дн., 142); *Тиннаца* (Тутк., Луцк., 196); Володимирецьк. р-н Ровенськ. обл.; пор. с. *Тинне* Сарненськ. р-ну тієї ж обл.

**Тиринтини**, -ин, мн.; потік, с. Химчин Косівськ. р-ну Івано-Франківськ. обл.; Туг'унтуну (Hrabec, 121).

**Тиряхва**, -и, ж.; р., л. Пд. Бугу; *Тиряхва* (Машт., ДБ, 33; Гульдм., 38); Тугучва (SG, XII, 721); *Терехва*, або *Кудинка* (Тр. Под., IX, 535); початок біля с. Гречинці, гірло біля с. Копитинці Летичівськ. р-ну Хмельницьк. обл. (SG, XII, 721).

**Тиркє**, *невідм.*; *руч.*, пр. Бурульчі (у верхів'ї) л. Салгиру бас. зат. Сиваш на зх. бер. Азовськ. моря; Добрівськ. с/Р Сімферопольськ. р-ну Кримськ. обл. (ПКТГ—1889, 20); пор. г. *Турке* на пн. схилах Демержд-Яйли (ЮКТК).

**Тирлувата**, -ої, ж.; б., п. Комишувахи л. Севастіянівки л. Кринки п. Міусу, вп. в Азовське море (1853, ВТКЗВД); *Тырловата* (Мефферт, АРСМ, 19, 21); Донецька обл.

**Тирсуватий**, -ого, ч.; потік, п. Лужанки п. Тересви п. Тиси л. Дунаю; с. Широкий Луг Тячівськ. р-ну Закарпатськ. обл.; *Тырсуватий* (1972, МЕ); 60-і рр. XIX ст., Teršavati — помилк. (Петров, 16); 20-і рр. XX ст., *Терсовате* — помилк. (там же); 30-і рр. XX ст., Teresovatŭ, *Тересоватий* — помилк. (Wiesner, 46, 64).

**Тіса**, -и, ж.; р., л. Дунаю; виникає від злиття р. *Чорної Тиси* (головний витік) і *Білої Тиси* на Устеріках у м. Рахів, тече через нп Ділове і Великий Бичків Рахівськ. р-ну, Солотвина Тячівськ. р-ну, Тячів, Хуст і Виноградів Закарпатськ. обл.; кордоном між СРСР та СРР, на пд. сх. від м. Берегове — між СРСР та УНР; пд. с. Бодолів Березівськ. р-ну тече територією УНР, а на сх. від с. Рівне Мукачівськ. р-ну знову кордоном між СРСР і УНР; далі в УНР; гірло має у Воєводині — СФРЮ; укр. *Тіса*, рум. Tisa, угор. Tisza, слц. Tisa, срб.-хрв. Tisa (Tisa), нім. Theiss; чи не найраніше згадується як Pathisus (Потисса?— у I ст. н. е. в «Naturali Historia» римського історика Плінія Старшого), пор. *Тибисис* (Геродот. Історія. Л., 1972, с. 199) і Tibiscus П. (Claudii Ptolemei... Cosmographia, Ulmae, 1482. Quinta Euporae tabula). Припускають, що в візантійського історика V ст. Пріска Фракійця р. Tŭsas є спотворенням форми Tŭsas чи Tŭsas (Ізвори, I, 106—107; 215—216); у готського історика Йордана (серед. VI ст.) у «Romana et Getica» безсумнівно

у формі Tisia (там же, II, 336, 352); у візантійського автора VI ст. Феофілакта Симокатта: ... τὸν Τίσσον... ποταμὸν («Theophracti Simocatae Historiae») (там же, III, 351); у візантійця Феофана Сповідника (к. VII — поч. VIII ст.) τὸν Τίσσον ποταμὸν (там же, 255); невідомий автор із Равенни VII або поч. VIII ст., між річками, що протікають через Дакію, згадує її Тису в формі Tisia (там же, I, 398); Костянтин Багрянородний у «De administrando imperio» (X ст.) також згадує

Тису: ποταμὸς ἡ Τίτζα (там же, V, 215); потім у латиномовних угорських граматах; 1075, a gira Tize; 1200 (про події 896 р.): Tusciam in Kenesna transnavigaverunt; 1224, iuxta Ticiam; per medium fl-m Tycie; 1237—1240, Tusciam totam cum piscatione; 1300, ab inferiori parte Tichie; existens in superiori parte Tychie; 1324, circa fl-m Tuza; (Györffy, 890, 721, 715, 528, 540) пор. ур. Za Tisó na berezi, Za Tisó pud berehom, Za Tiskou, Sered Tisi, *Меже Тисєм* (Петров, 4, 36, 34); пор. *Затисся* — частина Закарпатськ. обл., що знаходиться за *Тисою*; нп *Притисьянське*, *Затисівка* і *Чорнотисів* Виноградівськ., *Чорна Тиса* Рахівськ., *Тисянка* Ужгородськ. р-нів Закарпатськ. обл.

**Тісак**, -а, ч.; потч., п. Брадульця л. Сухаря (Колочавки) л. Терєблі п. Тиси л. Дунаю; присілок Брадулець Колочавськ. с/Р Міжгірськ. р-ну Закарпатськ. обл.; *Тис'ак* (1972, МЕ); пор. г. *Тисовий Бокій*, Tisak (Петров, 12).

**Тісище**, -а, с.; старниця *Тиси*; смт Буштина Тячівськ. р-ну Закарпатськ. обл. (20-і рр. XX ст., Петров, 4), пор. ур. *Меже Тісвом* (там же, 4).

**Тіска**, -и, ж.; потік, с. Стеблівка Хустськ. р-ну Закарпатськ. обл.; *Тиска* (1973, МЕ; 20-і рр. XX ст., Петров, 24).

**Тисникуватий**, -ого, ч.; потік, п. Лужанки п. Тересви п. Тиси л. Дунаю; с. Широкий Луг Тячівськ. р-ну Закарпатськ. обл.; *Тисниковатий* (1972, МЕ); 60-і рр. XIX ст., Tisnikovati; 20-і рр. XX ст., *Тисниковатий* (Петров, 16); пор. ур. *Тисниковатий* (там же).

**Тісовець**, -івця, ч.; потоки: 1) л. Дерезулу п. Пруту л. Дунаю; м. Сторожинець Чернівецьк. обл.; Tysowiec (SG, XII, 724); с. *Тисовець* Сторожинецьк. р-ну тієї ж обл. (Карп., ТЦР, 66; Карп., Сл., 173; Карп., Гідр., 190); *Тисовець*; 1855. Tysowetz; 1907, Tysowec; 1903, Tisowei; 1903, Тисовэцул; *Тисовий* (Карп., 195); 2) л. Студеного л. Рипинки п. Ріки п. Тиси л. Дунаю; с. Нижній Студений Міжгірськ. р-н Закарпатськ. обл. (1971, МЕ); 60-і рр. XIX ст. Tisovec (Петров, 25); 20-і рр. XX ст., *Тісовець* (там же, 26); 3) п. Свічі п. Дністра; між рр. Солотвина і Правич; Tysowiec (SG, XI, 642; XII, 725); с. Підгородці Сколівськ. р-ну Львівськ. обл. (ОКІМ); *Тисовець* (Машт., ДБ, 12); 4) п. Серету л. Дунаю; Tysowiec (SG, X, 445); с. Клинівка Сторожинецьк. р-ну Чернівецьк. обл.; Tisowec (SG, XII, 342); *Тісовець* (Карп.,

Серет, 93); *Покік*; 1753, *Тисовецул*; 1855, *Tysowec*; 1908, *Тисовцяул* (Карп., 194).

**Тисовиця**, -і, ж.; р., 1588, *Cziszowicza*; *Cisowica* (ОАІМ); пор. с. *Тисовиця* Старо-самбірськ. р-н Львівськ. обл.; *Тисовиц'а*, *Тисовиц'а* (ОКІМ).

**Тисовичка**, -и, ж.; потік, л. Дністра (у верхів'ї); між рр. Золотнівець і Ясениця; *Тисовичка*, *Tysowiczka* (Машт., ДБ, 2); Львівська обл.

**Тисолів**, -лова, ч.; потік, бас. Лужанки п. Тересви п. Тиси л. Дунаю; с. Новоселиця Тячівськ. р-ну Закарпатськ. обл.; 20-і рр. ХХ ст., *Тисолув* (Петров, 19).

**Тисолівчик**, -а, ч.; потік, с. Новоселиця Тячівськ. р-ну Закарпатськ. обл.; *Тисолувчик* (Петров, 19).

**Тисо́ра**, -и, ж.; потоки: 1) п. Білої Тиси л. Дунаю; с. Розоки Рахівськ. р-ну Закарпатськ. обл. (ОАІМ); пор. ур. *Тисо́ра* (Петров, 22); 2) верхів'я Чорної Тиси п. Тиси л. Дунаю; смт Ясіня Рахівськ. р-н Закарпатськ. обл.; 30-і рр. ХХ ст., *Tis̄oga*, *Тишора* (Wiesner, 37, 64); пор. гребля *Тишора* (Чорна Тиса) (Петров, 11), дол. *Согна Тиса* (*Tiš̄oga*) (там же, 10); г. *Чорний Грунь* (там же, 11); ур. *Чорна Багна* (там же).

**Тисянка**, -и, ж.; потч., п. витік Шаулу л. Білої Тиси л. Дунаю; смт Богдан Рахівськ. р-ну Закарпатськ. обл.; *Тис'інка* (ОАІМ).

**Тисьмениця**, -і, ж.; р., п. *Бистриці-Тисьменицької* п. Дністра; мм. Борислав і Дрогобиц, нп Вороблєвичі, Почаєвичі, Літиня та ін. Дрогобицьк. р-ну Львівськ. обл.; 1425, *Tyszmyenyca*; 1529, *Tyszmyenyca* (ОАІМ); 1564, *Tissmienicza*; на *gzcze Thissmieniczi*; 1570, на *gzcze Thissmienicze* (Жерела, I, 199, 206, 216, 221; VII, 248); на *gzcze Thizmieniczy*; *Tyśmienica*, *Tyśmenyca* (ОАІМ); *Тисьмениця*, *Тисмениця* (Машт., ДБ, 5); *Тисьмениця* (КРУ, 33); *Тисьмяница* (ОАІМ); *Тисьмениця*, *Тисмениця* (ІМСУ, Льв, 297, 262); *Тис'мєниц'а* (ОКІМ).

**Титівка**, -и, ж.; р., пр. Десни л. Дніпра; с. Слобідка Менськ. р-ну Чернігівськ. обл. (1964, МЕ); *Титова* (1765—1769, ОРМ, IV, 15).

**Тйтча**, -ої, ж.; р., л. Сейму л. Десни л. Дніпра; с. Митченки Бахмацьк. р-ну Чернігівськ. обл.; *Титча* (1859, СНМ, Чрг, 70; Машт., Дн., 226); 1654, *Тютчая*, *Вовнянка* (ОСМ, II, 277, 282); *Тйтча* (1966, МЕ).

**Ті́ха**, -ої, ж.; рр.: 1) п. Росі п. Дніпра; с. Селище Корсунь-Шевченківськ. р-ну Черкаськ. обл.; *Тіха* (ОКІМ); 2) с. Авді́вка Сосницьк. р-ну Чернігівськ. обл.; *Ті́ха* (1964, МЕ).

**Тиха́нь**, -і, ж.; р., л. Стугни п. Дніпра; нп Великі Дмитровичі й Старі Безрадічі Обухівськ. р-ну Київськ. обл.; *Тихана* (1686, Выписка, 8); *Тиханъ* (Фунд., 41; Машт., Дн., 52); *Тиханъ*, *Теханъ* (Деле-Флиз, 498); *Тиханъ* (Похил., 38; Похил., УКР, 110; Макс., Киев., 24); *Текап* (Rulik., ОРК, 51); *Тиха́нь* (КРУ, 100; 1974, МЕ).

**Ті́ха Прі́рва**, -ої -и, ж.; р., п. Случі п. Горині п. Прип'яті п. Дніпра; с. Мар'янівка Сарненськ. р-ну Ровенськ. обл. (ОАІМ).

**Тихе́нька**, -ої, ж.; р., п. рук. Дніпра; м. Нікополь Дніпропетровськ. обл.; вище гирла р. Базавлука п. Дніпра (Нов., 808); *Тихенькая* (1697, Великол., III, 477); *Тихинькая* (Машт., Дн., 87).

**Ті́хий**, -ого, ч.; потоки: 1) л. Соболя л. Мизунки л. Свічі п. Дністра; *Tichu*, *Tichu*, *Tychu* (SG, X, 949; XII, 335); гирло вище р. Магури; *Тихій*, *Tychij* (Машт., ДБ, 12); Львівська обл.; 2) л. Ужа л. Лабірця п. Бодрогу п. Тиси л. Дунаю; с. *Тихий* Великоберезнянськ. р-ну Закарпатськ. обл.; 20-і рр. ХХ ст., *Ті́ха* (Петров, 66); 30-і рр. ХХ ст., *Tichy*, *Тихий* (Wiesner, 43, 64); «Тихий... на р. Тишанці (ІМСУ, Зк, 201); 3) п. витік Визниці п. Латориці л. Бодрогу п. Тиси л. Дунаю; с. Пузняківці Мукачівськ. р-ну Закарпатськ. обл.; 30-і рр. ХХ ст., *Tichy*, *Тихий* (Wiesner, 56, 64); 4) п. Стужиці п. Ужа л. Лабірця п. Бодрогу п. Тиси л. Дунаю; с. Стужиця Великоберезнянськ. р-ну Закарпатськ. обл.; 30-і рр. ХХ ст., *Tichy*, *Тихий* (Wiesner, 43, 64); 5) пр. Списаного п. Яблінки л. Стрия п. Дністра; *Tychu*, *Sicha* (SG, XII, 673); як Сколабан л. Списаного; *Тихій*, *Sichu* (Машт., ДБ, 8); 6) с. Новий Мізунь Долинськ. р-ну Івано-Франківськ. обл.; *Тучуј* (ОАІМ); 7) с. Яблуниця Верховинськ. р-ну Івано-Франківськ. обл.; 1830, *Tychu* (Hrabec, 74).

**Ті́хий Сейм**, -ого -у, ч.; рі́вчак, с. Нові Млини Борзнянськ. р-ну Чернігівськ. обл.; *Ті́хий Сейм* (1967, МЕ).

**Ті́хий Сේ́мик**, -ого -а, ч.; р., с. Неха́вка Коропськ. р-ну Чернігівськ. обл.; *Ті́хий Сеймик*, *Ті́хий Сеймо́к* (1965, МЕ).

**Ті́хинка**, -и, ж.; п. рук. Дніпра; між п. рук. Темна й Старий Ревун; Нікопольськ. р-н Дніпропетровськ. обл.; *Ті́хинка* (Машт., Дн., 87).

**Ті́хівка**, -и, ж.; р., л. Случі п. Горині п. Прип'яті п. Дніпра; *Ті́ховка* (Машт., Дн., 163); Старокосятинівськ. р-н Хмельницьк. обл.; *Ті́хівка* (ОАІМ).

**Ті́хівчик**, -а, ч.; потік, л. Тересви п. Тиси л. Дунаю; с. Красна Тячівськ. р-ну Закарпатськ. обл.; *Малій Ті́ховець*, *Ті́ху(й)чик*, *Мал'ий Ті́ховиц'* (1972, МЕ); 30-і рр. ХХ ст., *Malý Tichovec*, *Ті́ховець Малый* (Wiesner, 46, 64).

**Ті́хін**, -она, ч.; р., п. Верхівки (Смотричівки) п. Смотричу л. Дністра; нп Лісоводи і Кремінна Городоцьк. р-ну Хмельницьк. обл.; *Tychep* (SG, XII, 690).

**Ті́холужа́нка**, -и, ж.; потік, л. Видрички л. Білої Тиси л. Тиси л. Дунаю; с. Видричка Рахівськ. р-ну Закарпатськ. обл.; *Ті́холуж'інка* (ОАІМ).

**Ті́хоме́ль**, -і, ж.; р., с. Юрасівка (кол. Глухівськ. пов.); суч. Юр'єве Путивльського р-ну Сумськ. обл.; *Ті́хомель* (XIX ст., МОЗУ, XI).

**Ті́хонове́ць**, -івця, ч.; р., нп Охрімівичі Корюківськ. р-ну і Тихоновичі Щорськ.

р-ну Чернігівськ. обл.; *Тихоновець* (1729—1730, ГСМЧП, 114).

**Тиччина**, -ої, ж.; б., п. Красної л. Сіверськ. Дінця п. Дону; *Тичкина* (ОГКЕЧС, 53; Машт., Дон, 57); яр *Тичкин* (Експ.) Ворошиловградська обл.

**Тишанський**, -ого, ч.; потік, с. *Тишів* Воловецьк. р-ну Закарпатськ. обл. (1973, МЕ).

**Тишийця**, -і, ж.; р., бас. Стиру п. Прип'яті п. Дніпра; Ярославичька с/Р Млинівськ. р-ну Ровенськ. обл.; *Тишица* (ОАІМ); пор. с. *Тишиця* Березнівськ. р-ну тієї ж обл.

**Тишів**, -ева, ч.; потік, п. Тересви п. Тиси л. Дунаю; с. Вільхівці Тячівськ. р-ну Закарпатськ. обл.; *Тишу* (ґ) (1972, МЕ); 20-і рр. ХХ ст., *Тишов* (Петров, 29).

**Тишівниця**, -і, ж.; р., п. Стрия п. Дністра; між рр. Орява і Глибокий; *Тишівниця* (КРУ, 35); нп *Тишивниця* і Труханів Сколівськ. р-ну Львівськ. обл.; *Тишовниця* (Машт., ДБ, 11); *Tyszownica* (SG, XII, 728); *Тишівниця* (ОКІМ).

**Тишків**, -ового, ч.; яр, п. Кунньої п. Мокрого Ізюмця л. Сіверськ. Дінця п. Дону; *Тишков* (1863, ВТКХГ; Машт., Дон, 51); Харківська обл.

**Тишкова**, -ої, ж.; бб.: 1) л. Юсьчиного п. Нагольної л. Міусу, вп. в Азовське море (ВТКЕГ); *Тишкова* (1853, ВТКЗВД); 2) п. Гнідої л. Вороної л. Дніпра (ВТКЕГ); Дніпропетровська обл.; 3) у пониззі Дунаю; Одеська обл.; *Тишковая*, *Кижковая* (МХ); 4) п. Деркулу л. Сіверськ. Дінця п. Дону (1863, ВТКХГ; у верхів'ї нижче б. Скородної); пор. х. *Тишкова* (там же).

**Тікач**, -а, ч.; потік, л. Білого Черемошу п. Черемошу п. Пруту л. Дунаю; нп Верховина, Голови (1702, «па Kiekaczę» «Kiekaczu»); Довгопілля (1800/1799, «Potokiem wielkim Kikacza», «in Kikacze»; 1802, «w Kikaczu»); Полянкі (1720, «ро Potok, nazwanu Kikacza»); К'ікача, *Kikacza* (Hagbes, 120); Яблунця Верховинськ. р-ну Івано-Франківськ. обл. (*Kekacza*, *Kikacz*, *Kikacza*, *Tikacz*) (SG, I, 792; III, 943); Гринява (1975, *Тікач*; МКур.).

**Тікачик**, -а, ч.; потік, л. Тікача л. Білого Черемошу п. Черемошу п. Пруту л. Дунаю; с. Яблунця Верховинськ. р-ну Івано-Франківськ. обл. (МКур.).

**Тінь**, -і, ж.; потік, л. Мочарного п. Боржави п. Тиси л. Дунаю; с. Приборжавське Іршавськ. р-ну Закарпатськ. обл. (1973, МЕ).

**Тісній**, -ого, ч.; потік, п. Бистриці п. Бистриці-Тисьменицької п. Дністра; між рр. Ростока і Верховий; смт Підбуж Дрогобицьк. р-ну Львівськ. обл.; *Тісний* (Машт., ДБ, 5); *Ciasny* (SG, II, 671; XII, 671).

**Тітківець**, -івця, ч.; потік, л. Прислопу п. Ріки п. Тиси л. Дунаю; с. *Тітківці* Міжгірськ. р-ну Закарпатськ. обл.; у с. Терунь того ж р-ну — *Тітківський*, *Ладівський*, *Ладий'їцький* (1971, МЕ); 30-і рр. ХХ ст., *Titkoves*, *Тітковець* (Wiesner, 49, 64).

**Тічка**, -и, ж.; рр.: 1) м. Чигирин Черкаськ. обл. (Нов., 808); *Ticzka* (1791, АЮЗР, VI, II, 385); 2) с. Білозір'я Черкаськ. р-ну й обл.; *Тічка* (1966, МЕ).

**Тішня**, -і, ч.; потік, смт Міжгір'я Закарпатськ. обл.; 20-і рр. ХХ ст., *Тішня* (Петров, 25, 29).

**Ткачева**, -ої, ж.; бб.: 1) л. Великої Кам'янки п. Сіверськ. Дінця п. Дону (ВТКЕГ; Машт., Дон, 66; 1894, ГКСУ); яр *Ткачевъ* (ГИПБУ—1894, 134); пор. мог. *Ткачева* (ВТКЕГ); Ворошиловградська обл.; 2) л. Кальміусу, вп. в Азовське море (ГКЗ); Донецька обл.; 3) п. Вільхової п. Лугані п. Сіверськ. Дінця п. Дону (ВТКЕГ; Машт., Дон, 63; 1894, ГКСУ); Ворошиловградська обл.; 4) п. рук. Дніпра; між рр. Томаківка і Чортомлик; Нікопольськ. р-н Дніпропетровськ. обл.; *Ткачева* (Машт., Дн., 86); 5) пр. Айдару л. Сіверськ. Дінця п. Дону (ДСГМ); Ворошиловградська обл.

**Ткачів**, -євого, ч.; яр, п. Сіверськ. Дінця п. Дону; *Ткачев* (1863, ВТКХГ; Машт., Дон, 49; ГОИУ, 22); Харківська обл.

**Ткачівська Вода**, -ої-й, ж.; стр., пр. Деркулу л. Сіверськ. Дінця п. Дону (ДСГМ); Ворошиловградська обл.

**Ткильщина**, -и, ж.; потік, бас. Дністра; с. Малий Ходачків Тернопільськ. р-ну й обл. (ОКІМ).

**Тлумац**, -а, ч.; потоки: 1) п. Дністра; нп Гостів, Гринівці, *Тлумац*, Олешів і Нижнів *Тлумацьк.* р-ну Івано-Франківськ. обл.; *Tłumacz*, *Tłumacki* (SG, VII, 831; XII, 347); у с. Палагичі — *Тлумачик* (ОКІМ); *Tłumacki* (SG, VII, 831); *Tłumaczek* (Машт., Дн., 20); 2) л. Пруту л. Дунаю; *Тлумачик* (КРУ, 24); нп Верхній Майдан Надвірнянськ., *Товмачик* Коломийськ. р-нів Івано-Франківськ. обл.; *Tłómaczyk*, *Tłumacz* (SG, IX, 108; XII, 352).

**Тлумачик**, -а, ч.; потік, пр. *Тлумача* л. Пруту л. Дунаю; нп Верхній Майдан і Красна Надвірнянськ. р-ну Івано-Франківськ. обл.; *Tłumaczyk* (SG, XII, 352); *Тлумачек* (Карп., Гідр., 187).

**Тня**, -і, ж.; р., п. Случі п. Горині п. Прип'яті п. Дніпра (КРУ, 79; Машт., Дн., 165); 1888. *Оветлища* (с. Стрибіж Червоноармійськ. р-ну Житомирськ. обл.; Теодор., I, 92); початок у Дзержинськ. р-ні, протікає в Червоноармійськ. (нп Павлівка, Березова Гать і Соколі), а також у Новоград-Волинськ. р-нах (нп Несолоне і Кропивня), гирлявище м. Новоград-Волинський; *Тпіа*, *Тпа*, *Тепіа* (SG, IV, 696; XII, 293; там же *Тнявське* торф. (ТФ, II, 248).

**Тобє-Чокрак**, -а, ч.; руч., вп. в оз. Кизил-Яр Іванівськ. с/Р Сакськ. р-ну Кримськ. обл. (1865, СНМ, Тул, 50).

**Тоба**, -и, ж.; потік, п. Матули п. Старої п. Латориці л. Бодрого п. Тиси л. Дунаю; нп Дравці й Бараниці Ужгородськ. р-ну Закарпатськ. обл. (1972, МЕ); 30-і рр. ХХ ст., *Това*, *Това* (Wiesner, 42, 64); пор. ур. *Tovi* (Петров, 58).

**Товарниця**, -і, ж.; р., п. Черемошу п. Пруту л. Дунаю (КРУ, 27); с. Розтоки

Путильськ. р-ну Чернівецьк. обл.; *Товарнича*, Towarnica; 1907, Towarnica; 1783, Nach Towarniza; 1787, вѣд Товарицѣ; 1907, Fawarnița (Карп., 195).

\* **Товѣрчин**, -ого, ч.; **яр**, п. Лозової п. Лугані п. Сіверськ. Дінця п. Дону; *Товѣркин* (Машт., Дон, 62; 1895—1896, ГИСУ, 287); *Товѣркина*, *Товѣркине* (Експ.).

**Товкачі**, -ів, **мн.**; **р.**, п. Цати п. Снову п. Десні п. Дніпра; *Толкачи* (Машт., Дн., 209); с. *Товкачі* Щорськ. р-ну Чернівецьк. обл.

**Товкаччин**, -ого, ч.; **яр**, п. Хотімлі л. Сіверськ. Дінця п. Дону; *Толкачкин* (1863, ВТКХГ; Машт., Дон, 44); Харківська обл.

**Товмáч**, -á, ч.; **р.**, п. Великої Висі л. Синюхи л. Пд. Бугу (КРУ, 62); *Толмач* (Машт., ДБ, 40; Похил., 415); с. *Товмач* Шполянськ. р-ну Черкаськ. обл.

**Товмень**, -меня, ч.; **р.**, л. Студениці л. Різни л. Ірші л. Тетерева п. Дніпра; Житомирська обл.; *Товмень* (Машт., Дн., 47).

**Товпáш**, -á, ч.; **потік**, л. витік Лужанки п. Тересви п. Тиси л. Дунаю; с. Широкий Луг Тячівськ. р-ну Закарпатськ. обл.; *Тѣп'аш* (1972, МЕ); пор. пол. *Товпаш* (Петров, 16).

**Товстá**, -ої, **ж.**; **66.**: 1) л. Білої п. Лугані п. Сіверськ. Дінця п. Дону; *Толстая* (ВТКЕГ; Машт., Дон, 62 — як п. Кривуватої л. Білої); *Товща* (ВЕГ, 330); *Тблща* (АС); *Ящикова буерак* (1827, ОГИД, 46; 1829, ГОДГК, 15, 311; — **яр** *Ящиков*); пор. с. *Ящикова* (ГОДГК, 253); с. *Ящикова* (ГОДГК, 244, суч. смт *Ящикове* Перевальськ. р-ну Ворошиловградськ. обл.; *Толстая могила* (поблизу смт Чернухине ГОДГК, 6); 2) п. Булавиного л. Кринки п. Міусу, вп. в Азовське море; *Толстая* (ВТКЕГ; поблизу мог. Гостра); Донецька обл.; 3) л. Чернецької л. Харкова л. Уди л. Сіверськ. Дінця п. Дону; *Толстая* (1863, ВТКХГ; Машт., Дон, 46); Харківська обл.; 4) п. Вороної л. Дніпра; *Толстая* (ГИПБУ—1894, 337; ГИЮР, 135); *Чередишкова* (у верхів'ї; ВГИНУ, 121); Дніпропетровська обл.; 5) л. Кривої Руди л. Сули л. Дніпра; Семенівськ. р-н Полтавськ. обл.; *Толстая* (1848, ВСОРИ, ПГ, 12; 1852, Ар., III, 36; Машт., Дн., 62); 6) п. Вільшанки п. Нохаєва п. Дніпра; початок у нп Зелена Діброва протікає у *Товсте*, гирло у Воронівка Городищенська р-ну Черкаськ. обл.; *Толста* (Похил., 388); 7) п. Сули л. Дніпра; Полтавська обл. (кол. х. *Товста Балка* Хорольськ. пов.); *Товста* (1859, СНМ, Пл, 216).

**Товстé**, -óго, ч.; **потік**, бас. Бистриці-Надврянської л. Бистриці п. Дністра; з г. Товста с. Зелена Надврянськ. р-ну Івано-Франківськ. обл.; Touste (SG, XII, 433; Hrabec, 97).

**Товстій**, -óго, ч.; **потоки**: 1) л. Бистрика л. Брустурянки л. Тересви п. Тиси л. Дунаю; с. Лопухів Тячівськ. р-ну Закарпатськ. обл.; *Т'вустий* (МЕ, 1972); *Товстий* (Петров, 3); 2) л. витік Буківця (див. Бер-

бérка); с. Великий Раковець Іршавськ. р-ну Закарпатськ. обл.; *Твуст'ий* (1973, МЕ); Tlustý, *Товстий* (Wiesner, 53, 64); пор. г. *Товстий* (Петров, 35); 3) п. витік Павлика п. Білої Тиси л. Тиси л. Дунаю; с. Видричка Рахівськ. р-ну Закарпатськ. обл. (ОАІМ); 4) п. Каноричного п. Липчі п. Ріки п. Тиси л. Дунаю; між нп Довге Іршавськ. р-ну і Липецька Поляна Хустськ. р-ну Закарпатськ. обл.; *Тѣуст'ий* (1971, МЕ); 5) с. Грушеве Тячівськ. р-ну Закарпатськ. обл.; 20-і рр. ХХ ст., *Товстий* (ОАІМ); пор. ур. *Мешитѣуст'ї* (ОАІМ); 6) с. Копашневе Хустськ. р-ну Закарпатськ. обл.; *Тѣуст'ий* (1971, МЕ); нор. луг (пас.) *Товстий* (Петров, 13); 7) с. Кричове Тячівськ. р-ну Закарпатськ. обл.; *Тѣустий* (1972, МЕ).

**Товстий Звір**, Товстого Звѣру, ч.; **потік**, п. *Нижнього Звору* л. Тересви п. Тиси л. Дунаю; смт Дубове Тячівськ. р-ну Закарпатськ. обл.; *Т'вустий Дзвур'* (1972, МЕ).

**Товстоніська Потѣчина**, -ої -и, **ж.**; **потч.**, п. Арданівки п. Боржави п. Тиси л. Дунаю; с. Березники Свальявськ. р-ну Закарпатськ. обл.; *Тѣвстѣнїс'ка Потѣчина* (1973, МЕ).

**Товстоп'ятова**, -ої, **ж.**; **р.**, пр. Деркулу л. Сіверськ. Дінця п. Дону (ДСГМ); Ворошиловградська обл.

**Товчánка**, -и, **ж.**; **р.**, бас. Случі п. Горині п. Прип'яті п. Дніпра; с. *Топча* Корецьк. р-ну Ровенськ. обл.; *Толчанка* (ОАІМ).

**Товчівка**, -и, **ж.**; **р.**, пр. Черепинки пр. Кривулі п. Бібрки л. Дністра; с. Будьків Пустомитівськ. р-ну Львівськ. обл.; *Topczówka* (SG, I, 801; IV, 768, 915).

**Товчка**, -и, **ж.**; **потік**, п. Терелі п. Тиси л. Дунаю; присілок *Товчка* с. Синевир Міжгірськ. р-ну Закарпатськ. обл.; *Товчанський*, *Т'вўчка*, *Тѣучан'ц'кый* (1972, МЕ); 20-і рр. ХХ ст., *Товчанскій* (Петров, 25); 30-і рр. ХХ ст., *Toučanský*, *Товчанський* (Wiesner, 48, 64).

**Товщ**, -і, **ж.**; **р.**, л. Кремни п. Жерева л. Ужа п. Прип'яті п. Дніпра; *Толщ* (Машт., Дн., 156); Лугинськ. р-н Житомирськ. обл.; пор. с. *Товща* Дзержинськ. р-ну тієї ж обл.

**Товще**, -ого, с.; **б.**, л. Васюкової л. Вільхової п. Лугані п. Сіверськ. Дінця п. Дону; *Товще* (ВТКЕГ); Ворошиловградська обл.

**Тѣдор**, -а, **ж.**; **р.**, п. Лімниці п. Дністра; *Тѣдорѣ* (Машт., ДБ, 15); смт Перегінськ Рожнятівськ. р-ну Івано-Франківськ. обл.; *Tudor, Todog* (SG, V, 695; VII, 951; XII, 356); пор. там же ліс *Тѣдор* (*Todoriv*) (ОКІМ), хребти *Todor* і *za Todorom*, тартак *Stodor* (SG, XII, 356) та ін.

**Тѣдѣрик**, -а, ч.; **потік**, пр. Лючки л. Пістинки п. Пруту; с. Нижній Березів Косівськ. р-ну Івано-Франківськ. обл.; *Todoryk* (SG, XII, 356; Hrabec, 118).

**Тѣкарева**, -ої, **ж.**; **б.**, л. Михайлівського л. Береки п. Сіверськ. Дінця п. Дону



(Машт., Дон, 50); *Токарева* (1863, ВТКХГ); Харківська обл.

**Токáрний**, -ого, ч.; **потік**, л. витік Би-строга п. Боржави п. Тиси л. Дунаю; с. Приборжавське Іршавськ. р-ну Закарпатськ. обл. (1973, МЕ); 20-і рр. ХХ ст. *Токáрний* (Петров, 29).

**Токáрський Звір**, -ого Звóру, ч.; **потік**, л. Сушанської Ріки п. Бронецької Ріки л. Боржави п. Тиси л. Дунаю; с. Суха Іршавськ. р-ну Закарпатськ. обл. (1973, МЕ).

**Токáрчик**, -а, ч.; **потоки**: 1) п. Опору п. Стрия п. Дністра; між рр. Сухий і Орява; х. Святослав (передмістя м. Сколе) Львівськ. обл.; Tokarczyk (SG, VII, 564); *Токарчикъ*, Tokarczik (Машт., ДБ, 10); 2) с. Космач Косівськ. р-ну Івано-Франківськ. обл.; Tokarczyk (Hrabec, 103).

**Токачéва**, -ої, ж.; б., п. Татарки л. Самари л. Дніпра (ВТКЕГ; ВГІНУ, 83); Дніпропетровська обл.

**Токи**, -ів, мн.; яр. л. Пільної л. Сіверськ. Дінця п. Дону (1863, ВТКХГ; Машт., Дон, 44); Харківська обл.

**Токма́к**, -á, ч.; р., л. *Молочної* (1697, ИИЗК, I, 686; «до речки *Токмака*»; ІМСУ, Зп, 642, 700); після злиття *Токмака* з Чингулом (див.) дає назву *Молочна* (пор. *Токмак* Fl.—верхів'я Молочної на карті Криму й Сх. Ногаю; 1784, Тунм., 74); *Токмачка* (1786, АВ; ГРМ, 225); паралельно *Токмакъ*; *Большой Токмакъ* (1849, ВСОРИ ТГ, 61); *Мокрая Токмачка* (1778, ГКНА); *Тайман* (1792, КПГ, I—II); *Токмак* Fl. (2-а чв. XVIII ст., Кордт, № 21; вп. в Азовське море); *Toskna wodi* Fl. (1736—1939, Кордт, № 22); *Tisna Vodi* R. (1760, Кордт, № 26); пор. м. *Токмак* Запорізьк. обл. (1797, ДІСУ, 357; 1880, МИСОЕЕ, I, 23), ст. і с. *Верхній Токмак* Чернігівськ. р-ну Запорізьк. обл.; *Верхне-Токмак* (РПГО, XIV, 619); мог. *Токмак* (1744, ЗООИД, 705), ур. *Токмак* (1749, СМІЗК, 20, 24), *Токмач* (1696, ИИЗК, I, 595).

**Токмáчка**, -и, ж.; р., л. Кінської (між рр. Ожерельна і Жеребець) л. Дніпра; *Токмачка* (Машт., Дн., 84; КРУ, 124); *Конская Токмачка* (КЕНЛ); пор. с. *Мала Токмачка* Орхівськ. р-ну Запорізьк. обл.

**Токовá**, -ої, ж., бб.: 1) л. Гнилої л. Мокрої Московки л. Дніпра (1862, ВТКХГ); Запорізька обл.; 2) п. Нижньої Терси л. Вовчої л. Самари л. Дніпра (ВТКЕГ); Запорізька обл.; пор. *Токовий* нп (АС); 3) п. Широкої п. Кальміусу, вп. в Азовське море; *Токовая* (ВТКЕГ); Донецька обл.

**Токузи**, -ів, мн.; **потік**, п. Заколів л. Чаги л. Когильника, вп. в лим. Сасик; між рр. Прут і Дністер (КРУ, 30); Одеська обл.; пор. рр. *Токуз* (Серг., Бесс., 335) і *Токус* в Каушанськ. р-ні МРСР (МХ).

**Толотий**, -ого, ч.; яр. л. Можу п. Сіверськ. Дінця п. Дону (Машт., Дон, 48); Харківська обл.

**Томáківка**, -и, ж.; р., п. Дніпра; с. *Томківське* Нікопольськ. р-ну Дніпропетровськ. обл. (ОКІМ); *Томашовка* (ОАІМ); *Томаковка* (1697, Величко, III, 17; Машт., Дн., 85); *Томакowka* (Тунм., карта);

*Томаківка* (КРУ, 125; ОАІМ); *Томáківка* (ОКІМ).

**Томáхів**, -ового, ч.; яр. л. Немишлі л. Харкова л. Уди п. Сіверськ. Дінця п. Дону; *Томаховъ* (1845, КОЧ); Харківська обл.

**Томашівка**, -и, ж.; р., л. Тясмину п. Дніпра; Черкаська обл.; *Томашевка* (Фунд., 44).

**Томашлй**, -á, ч.; **потік**, л. Дністра; між рр. Ягорлик і Черниця (КРУ, 51); пор. 1798, ур. *Томашлы* в кол. Очаківськ. обл. (ХОИHNK); Одеська обл.

**Томашпілька**, -и, ж.; р., л. Русави л. Дністра; вище р. Коритної; *Томашполь* (Машт., ДБ, 27); нп Вила і Томашпіль Томашпільськ. р-ну Вінницьк. обл.; *Томашпілька* (ПУОК, Х, 32); *Tomaszpolka* (SG, XII, 380); *Томашпіль* (КРУ, 50).

**Томéскул**, -у, ч.; р., п. Малого Серету п. Серету л. Дунаю; *Tomeskul* (SG, X, 445); нп Купка і Широка Поляна Глибоцьк. р-ну Чернівецьк. обл.; *Томеску*, *Томешкунь*; 1783, *Tomescu*; 1855, *Tomeskul*; 1886, *Tomescul* (Карп., 195; Карп., ТЦР, 74; Карп., Серет, 94).

**Томінський**, -ого, ч.; яр. п. Вільхової п. Лугані п. Сіверськ. Дінця п. Дону; *Томинский* (ВТКЕГ; Машт., Дон, 63); *Томанский* (1895—1896, ГІСУ, 112, 133); ур. *Томца* (ОАІМ); Ворошиловградська обл.

**Томна́тик**, -а, ч.; **потоки**: 1) л. Бребеньскулу л. Говерли п. Білої Тиси л. Тиси л. Дунаю; с. Говерла Рахівськ. р-ну Закарпатськ. обл.; *Томна́тик* (ОАІМ); пор. плн. *М. і В. Томнатик* (Петров, 2); 2) л. Сучави п. Серету л. Дунаю; с. Селятин Путильськ. р-ну Чернівецьк. обл.; *Томнатик*; 1908, *Tomnaticul*; 1919, *Tomnatic* (Карп., 195).

**Томна́тицький Звір**, -ого Звóру, ч.; **потік**, пр. Лужанки бас. Дністра; с. Лужки Долинськ. р-ну Івано-Франківськ. обл. (ОКІМ).

**Томнюкóва**, -ої, ж.; р., п. Лустуна п. Серету л. Дунаю; с. Долишній Шепіт Вижиницьк. р-ну Чернівецьк. обл.; *Томнюкова* (Карп., 195; Карп., Серет, 92).

**Тонéнька**, -ої, ж.; б., л. Солоненької п. Вовчої л. Самари л. Дніпра; *Тоненькая* (АС); Дніпропетровська обл.

**Тонká**, -ої, ж.; б., л. Дурної л. Вовчої л. Самари л. Дніпра; *Тонкая* (ВТКЕГ); Дніпропетровська обл.

**Тонкий**, -óго, ч.; **потоки**: 1) л. Білого Черемошу п. Черемошу п. Пруту л. Дунаю; Гринявськ. с/Р Верховинськ. р-ну Івано-Франківськ. обл. (МКур.); 2) л. Сарати п. Білого Черемошу п. Черемошу п. Пруту л. Дунаю; с. Шепіт Путильськ. р-ну Чернівецьк. обл.; *Тонкий*; 1909, *Tonenki* (Карп., 195); 3) л. Сучави п. Серету л. Дунаю (Карп., Серет, 95); с. Селятин Путильськ. р-ну Чернівецьк. обл.; *Тонкий*; 1911, *Topchii* (Карп., 196); 4) п. Путили п. Черемошу п. Пруту л. Дунаю; смт Путиля Чернівецьк. обл.; *Тонкий*; 1886, *Topki* (Карп., 195).

**Тонкі Води**, -йх Вод, *мн.*; стр., вп. в Азовське море (у межах Перекопу); *Тонкіе Воды* (1648, ОАІМ); 1697, Лшин, I, 183); *Tínka Woda* (1650, Генеральна карта України Боллана); пор. ур. *Тонкие Воды* (1648, ОАІМ); с. *Тонка* (1855, ВВС).

**Тонконогівка**, -и, *ж.*; р., пр. Чутівки л. Інгульця п. Дніпра; Кіровоградська обл.; *Тонконоговка* (1888, МХГ, III, 20).

**Тонопки**, -ок, *мн.*; р., п. Путили п. Черемошу п. Пругу л. Дунаю; с. Плоска Путильськ. р-ну Чернівецьк. обл.; *Топоркі* (SG, IX, 323).

**Тоноса**, -и, *ж.*; р., п. Чудина л. Какача л. Серетелю п. Малого Серету п. Серету л. Дунаю; с. Межиріччя Сторожинецьк. р-ну Чернівецьк. обл.; *Тоноса*, *Тоноса*; 1855, *Torso* — помилк.; 1912, *Frasup*, *Toposa* (Карп., 123; Карп., Серет, 94).

**Тончанка**, -и, *ж.*; р., л. Клецьки л. Случі п. Горині п. Прип'яті п. Дніпра; *Тончанка* (Машт., Дн., 168); *Корецьк.* р-н Ровенськ. обл.

**Тоня**, -і, *ж.*; р., пр. Стиру п. Прип'яті п. Дніпра; с. Привітівка Заріченськ. р-ну Ровенськ. обл. (ОАІМ).

**Топало**, -а, *с.*; потік, л. Клокічки (-учки) п. Пругу л. Дунаю; м. Чернівці; *Топало* (Карп., 196).

**Топаль**, -і, *ж.*; р., с. Вороб'їв Ріпкинськ. р-ну Чернігівськ. обл.; «при р. *Топал'ф*» (1765—1769, ОРОМ, ЧП, 58).

**Топальська**, -ої, *ж.*; б., л. Кам'янки п. Сіверськ. Дінця п. Дону; *Топальская* (ГОИУ, 108); Ізюмськ. р-н Харківськ. обл.

**Топіла**, -йіл, *мн.*; рр.: 1) п. Томаківки п. Дніпра; Дніпропетровська обл.; *Топилы* (СНМ, Ек, 122); *Топила* (Машт., Дн., 85); *Топіло* (КРУ, 125; ОАІМ); пор. с. *Топила* Томаківськ. р-ну Дніпропетровськ. обл.; 2) пр. Вітки л. Жерева л. Ужа п. Прип'яті п. Дніпра; *Топила* (Машт., Дн., 156); Лугинськ. р-н Житомирськ. обл.; пор. с. *Топільня* того ж. р-ну.

**Топіло**, -а, *с.*: 1) р., бас. Стиру п. Прип'яті п. Дніпра; с. Лише Луцьк. р-ну Волинськ. обл.; *Топиле* (ОАІМ); пор. с. *Топилице* Іванівчівськ. р-ну тієї ж обл.; 2) б., с. Мисайлівка Богуславськ. р-ну Київськ. обл.; *Топіло* (1974, Анк.).

**Топілянка**, -и, *ж.*; р., п. Вільшанки п. Нохаєва п. Дніпра; с. Топільна Шполянськ. р-ну Черкаськ. обл.; *Топильня* (ВСОРИ, КГ, 17; Машт., Дн., 57); *Топилянка* (Похил., 407; Машт., Дн., 57; Макс., Киев., 25).

**Топільці**, -ів, *мн.*; р., витік Волицької Балаклійки (вище сл. Волицька Балаклійка) л. Балаклійки л. Сіверськ. Дінця п. Дону; *Топильцы* (1863, ВТКХГ; Машт., Дон, 49); Харківська обл.

**Топільче**, -ого, *с.*; потік, п. Чорного Черемошу л. Черемошу п. Пругу л. Дунаю; с. Замагорів Верховинськ. р-ну Івано-Франківськ. обл.; *Topilcze*, *Topiyl'če* (Hgabec, 86); *Топілче* (МКур.).

**Топільчина**, -ої, *ж.*; б., п. Широкої п. Кальміуськ. вп. в Азовське море; *Тупильчина* (ВТКЕГ); Донецька обл.

**Топільниця**, -і, *ж.*; рр.: 1) п. Дністра; між рр. Оленка (нижче Ясениці) і Кільчак; *Топольница*, *Туржанка*, *Turžanka* (Машт., ДБ, 2); с. *Топольниця* Старосамбірськ. р-ну Львівськ. обл.; *Topolnica*, *Topolniczanka* (SG, XII, 396); *Топ'іл'н'чанка*, *Топ'іл'ничка* (ОКІМ); *Топольниця* (КРУ, 32); 2) нп Долина і Тяпче Долинськ. р-ну Івано-Франківськ. обл.; *Topolnica*, *Топ'іл'ниця*, *Топ'інниця*'а (ОАІМ).

**Топільницький**, -ого, *ч.*; потік, п. Малулуя п. Апшиці п. Тиси л. Дунаю; с. Грушеве Тячівськ. р-ну Закарпатськ. обл.; 30-і рр. ХХ ст., *Topolnický*, *Топольницький* (Wiesner, 39, 64).

**Топільський**, -ого, *ч.*; потік, пр. Славки п. Опору п. Стрия п. Дністра; між рр. Шандрівець і Ямне; смт Славське Сколівськ. р-ну Львівськ. обл. (ОКІМ); як л. Опору — *Topolski* (SG, XII, 564).

**Топол'єва**, -ої, *ж.*; б., п. Довжика п. Великої Кам'янки п. Сіверськ. Дінця п. Дону; *Тополевая* (ВТКЕГ; Машт., Дон, 66).

**Тополінський**, -ого, *ч.*; потік, с. Кибляри Ужгородськ. р-ну Закарпатськ. обл.; 20-і рр. ХХ ст., *Тополінський* (Петров, 29).

**Тополі**, -оль, *мн.*; б., л. Кам'янки п. Бахмуту п. Сіверськ. Дінця п. Дону (Експ.). *Тополі* (ГКСЗ; Машт., Дон, 56); Донецька обл.

**Тополька**, -и, *ж.*; р., с. Остапівка Менськ. р-ну Чернігівськ. обл.; *Тополька* (1765—1769, ОРОМ, ЧП, 75; 1966, МЕ).

**Топчів**, -євого, *ч.*; яр, пр. Білої п. Айдару л. Сіверськ. Дінця п. Дону (ДСГМ); Ворошиловградська обл.

**Тораківський**, -ого, *ч.*; потік, л. Яловичори п. Білого Черемошу п. Черемошу п. Пругу л. Дунаю; с. Шепіт Путільськ. р-ну Чернівецьк. обл.; *Тораківський*; 1909, *Torakiwskij*, *Тораківський Потік* (Карп., 196).

**Торгаї**, -ю, *ч.*; б., п. Великих Сіроговів п. Великого Айгаманського поду (Пн. Надзав'я) (1865, СНМ, Тв, 64; 1889, МБ, 101); *Тургаиле* (1787, АТО, ПДУ); *Тургове* (1793, АОТ, КДУ); пор. нп *Верхні Торгаї* і *Нижні Торгаї* (ОАІМ).

**Торгівський**, -ого, *ч.*; потік, л. Стрия п. Дністра; с. Ісаїв Турківськ. р-ну Львівськ. обл.; *Torhiwski* (SG, III, 303).

**Торго́ва**, -ої, *ж.*; потч., п. Сербеня (Голішанки) п. Ворони п. Бистриці-Надвірнянської п. Бистриці п. Дністра; *Таргова* (Машт., ДБ, 18); як пр. Баб'янки пр. Борони; нп *Торговиця* і Отиня Коломийськ. р-ну Івано-Франківськ. обл.; *Targowa* (SG, XII, 168, 172); як пр. р. «Без назви» п. Ворона; *Торго́ва* (КРУ, 41).

**Торговиця**, -і, *ж.*; р., пр. Великого Ромна п. Сули л. Дніпра; початок з бол. Вирівка, з'єднується з бас. Сейму; нп Карбутове і *Торговиця* Конотопськ. р-ну Сумськ. обл.; *Торговиця* (1898, Рус., ОЧГ, 24); *Торговиця*, *Ворона* (Машт., Дн., 59); «при р. *Торговиць*» (XVII ст., ОСМ, II, 239); як бол. *Торговиця* (там же, 75, 183);

як р. *Куколка* в ур. *Пуста Торговиця* (там же, 238); як п. *Єзусу л. Сейму л. Десни л. Дніпра*; *Торговиця* (Кордт, № 35, 37).

**Торговичка**, -и, ж.; р., л. Синюхи л. Пд. Бугу (1968, МЕ); *Торговиця* (КРУ, 65); *Тарговица* (ВЗК, 137); *Торговицкая* (СНМ, Хрс, 107); *Торговица*, *Торговицкая* (Машт., ДБ, 40); біля гирла с. *Торговиця* Новоархангельськ р-ну Кіровоградськ. обл.

**Торгошина**, -и, ж.; р., л. Зх. Бугу п. Вісли; *Targoszyna*, *Tarhoszyna* (НВ, 149); гирло поблизу с. *Доброчин Сокальськ. р-ну Львівськ. обл.* (SG, XII, 168).

**Торець**, -рця, ч.; б., пр. *Кривого Торця* (у верхів'ї) п. *Казенного Торця* п. Сіверськ. Дінія п. Дону; *Торец* (СКЗР, LVII; Машт., Дон, 54); *Торце́ва* (*Торце́ва*), *Торце́чка*, *Торце́ві*; пор. луг *Торце́вий* (Експ.).

**Торіці**, -йці, мн.; р., п. *Казенного Торця* п. Сіверськ. Дінія п. Дону; *Торицы* (СКЗР, LVII); нижче м. *Слов'янськ* (Машт., Дон, 56); *Торица* (1850, ВСОРИ, ХГ, 19; ГКСЗ); *Горицы* (ДСІО, 22); *Сорище*, *Сорищі* (МДЛО, 214).

**Торкашева**, -ої, ж.; б., п. Дніпра; м. *Верхньодніпровськ Дніпропетровськ. обл.*; *Торкашева* (1780, ВЗК, 203).

**Торошонець**, -нця, ч.; потік, л. Глинниці п. Пруту л. Дунаю; с. *Драчинці* Кіцманськ. р-ну Чернівецьк. обл.; *Торошонець*; 1762, *Торошонецул*; *Сторожинець* (Карп., 196).

**Торунка**, -и, ж.; р., л. витік Ріки п. Тиси л. Дунаю; витікає під *Торунським* перевалом; зливається з р. *Присліп* у с. *Торунь* Міжгірськ. р-ну Закарпатськ. обл.; *Ріка*, зрідка — *Торунська Річка* (1971, МЕ); (1653, у с. *Торунь* — *Torunpataka* (Bélay, 208); 30-і рр. ХХ ст., *Torunčak*, *Торунчак* (Wiesner, 49, 64).

**Торунчик**, -а, ч.; потік, л. *Торунки* л. Ріки п. Тиси л. Дунаю; с. *Торунь* Міжгірськ. р-ну Закарпатськ. обл. (1971, МЕ).

**Торхів**, -ового, ч.; потік, л. *Лютичани* п. *Тисьмениці* п. *Бистриці-Тисьменицької* п. Дністра; с. *Нижні Гаї* Дрогобицьк. р-ну Львівськ. обл.; *Torchów* (SG, V, 493).

**Торч**, -і, ж.; рр.: 1) л. *Гірського Тікичу* п. *Тікичу* п. Синюхи л. Пд. Бугу (1970, МЕ); *Torcz* (SG, XII, 403); *Torcz* (SG, XI, 82); пор. *Torcz Południowy* пр. *Гірського Тікичу* (SG, XII, 695); *Торчин* — друга назва *Кринички* п. *Багви* л. *Гірського Тікичу* (Машт., ДБ, 38); початок поблизу с. *Тихий Хутір* Жашківськ. р-ну Черкаськ. обл., гирло біля с. *Охматів* того ж р-ну; 2) п. *Росі* п. Дніпра; початок біля с. *Стрижавка* Ставищенськ. р-ну, проходить повз нр *Василиха* того ж р-ну, *Лихачиха* *Володарськ. р-ну*, гирло біля смт *Володарки* Київськ. обл.; *Торчикъ*, *Torczak* (Ляск., ІКА, 22); *Starcica* (МИРК, II); *Торчица* (Похил., 445; Андр., ЛЮ, карта); *Торчъ* (Орлов, 191; Машт., Дн., 54); *Торчъ* (Фунд., 43; Похил., 450); *Торч* (Величк., 25; КРУ, 102); *Торчиця* (Величк., 32); *Torcz* (Grab., 79); *Торц*

(ОАІМ); *Торець* (Веклич, карта); пор. с. *Торчиця* Ставищенськ. р-ну тієї ж обл.

**Торчанка**, -и, ж.; р., л. *Ужа* п. *Прип'яті* п. Дніпра; с. *Запілля* Чорнобильськ. р-ну Київськ. обл.; *Torczancka*, *Turczancka* (SG, XII, 403; XIV, 401).

**Торчинка**, -и, ж.; р., бас. *Ужа* п. *Прип'яті* п. Дніпра; с. *Рудня-Вересня* Чорнобильськ. р-ну Київськ. обл. (ОАІМ).

**Тор'я Долина**, -ї -и, ж.; р., п. *Потоку* л. *Сухого Ташлика* л. *Тясмину* п. Дніпра; *Олександрійськ. р-н* Кіровоградськ. обл.; *Toria' Dolina* (Ляск., ІКА, 23).

**Тоцильний**, -ого, ч.; потоки: 1) п. *Душинки* л. *Свалявки* л. *Латориці* л. *Бодрогу* п. *Тиси* л. Дунаю; с. *Дусина* *Свалявськ. р-ну* Закарпатськ. обл.; *Тоцильний* (1972, МЕ); 20-і рр. ХХ ст., *Тоцильний* (Петров, 41); 30-і рр. ХХ ст., *Tocelnyj*, *Тоцелный* — помилк. (Wiesner, 56, 64); 2) п. *Сушанської Ріки* п. *Бронецької Ріки* л. *Боржави* п. *Тиси* л. Дунаю; с. *Суха* *Іршавськ. р-ну* Закарпатськ. обл. (1973, МЕ); 3) система р. *Осави* п. *Ріки* п. *Тиси* л. Дунаю; с. *Кощелеве* *Хустськ. р-ну* Закарпатськ. обл.; *Тоцильний* (1971, МЕ); 60-і рр. ХІХ ст., *Tocilnej* (Петров, 13); 20-і рр. ХХ ст., *Тоцильний* (там же).

**Тоцильна**, -ої, ж.; б., п. *Вільхової* п. *Лугані* п. Сіверськ. Дінія п. Дону; *Тоцильная* (ВТКЕГ; 1863, СНМ, Ек, 116; Машт., Дон, 63; Погребн.); *Топильная* (МОЗЕГ, СУ, 261); яр *Тоцильний* (1829, ГОДКГ, 15; Експ.); *Большая Конопляная* (ПДК, 18); пор. г. *Тоцильная* (1895—1896, ГІСУ, 39; «дає тоцильні бруски для кіс»).

**Трабарка**, -и, ж.; р., л. *Коденки* л. *Гуйви* п. *Тетерева* п. Дніпра; *Житомирська* обл.; *Трабарка* (Машт., Дн., 44).

**Трав'янка**, -и, ж.; б., л. *Красної* п. *Високої Яруги* п. *Харкова* л. *Уди* п. Сіверськ. Дінія п. Дону; *Травянка* (1863, ВТКХГ); *Харківська* обл.

**Тражан**, -у, ч.; потік, л. *Солонця* п. *Качака* л. *Серетелю* п. *Малого Серету* п. *Серету* л. Дунаю; с. *Просіка* *Глибоцьк. р-ну* Чернівецьк. обл.; *Тражан*, *Тражань*, *Тражя́н*; 1897, *Tradzjan* (Карп., 124; Карп., Серет, 94).

**Трангалів**, -ова, ч.; потік, с. *Нересниці* *Тячівськ. р-ну* Закарпатськ. обл.; 20-і рр. ХХ ст., *Трангалу* (Петров, 19).

**Требухівка**, -и, ж.; р., п. *Кодри* п. *Тетерева* п. Дніпра; с. *Рудня-Мигальська* *Бородянськ. р-ну* Київськ. обл.; *Требуховка* (Фунд., 40; *Похил*, УКР, карта; Машт., Дн., 46).

**Трєньківчик**, -а, ч.; потік, л. *Тереблі* п. *Тиси* л. Дунаю; *Вільшанівськ. с/Р* *Хустськ. р-ну* Закарпатськ. обл.; *Тр'ин'ку(ў)чик* (1972, МЕ); пор. ліс *Тренковець*, (Петров, 7).

**Трепетникувата**, -ої, ж.; р., л. *Серету* л. Дунаю; с. *Долішній Шепіт* *Вижницьк. р-ну* Чернівецьк. обл. (Карп., 196; Карп., Серет, 92).

**Трепинкуватий**, -ого, ч.; потік, с. *Малий Рожин* *Косівськ. р-ну* *Івано-Франківськ.*

обл.; 1781, Potok... trepinkowaty; Trepinkowaty (Hrabec, 86).

**Третій**, -тього, ч.; **яри**: 1) л. Вільхової л. Кринки п. Міусу, вп. в Азовське море; *Третий Яр* (1853, ВТКЗВД; ДСИО, 91); 2) л. Вільхової п. Лугані п. Сіверськ. Дінця п. Дону; *Третий* (ВТКЕГ; Машт., Дон, 63; Погребн., 9); 3) п. *Другого Яру* п. Гришиної л. Бика л. Самари л. Дніпра; *Третій* (1863, ВТКХГ); Донецька обл.; 4) п. Євсугу л. Сіверськ. Дінця п. Дону (Експ.); б. *3-я* (Машт., Дон, 61); Ворошиловградська обл.; 5) п. Обитоку п. Деркулу л. Сіверськ. Дінця п. Дону; *Третій* (1863, ВТКХГ; між бб. Нескоромна і Дубова); 6) п. Чорнушиної л. Білої п. Лугані п. Сіверськ. Дінця п. Дону; *Третій* (1894, ГКСУ).

**Третій Букштул**, -тього -у, ч.; **потік**, л. Мокрянки п. Тересви п. Тиси л. Дунаю; с. Комсомольськ Тячівськ. р-ну Закарпатськ. обл.; *Третьй Букштул*, *Буштул* (1972, МЕ).

**Третя**, -тьої, ж.; **бб.**: 1) л. Айдару л. Сіверськ. Дінця п. Дону; *Третья* (Машт., Дон, 61); Ворошиловградська обл.; 2) п. Деркулу л. Сіверськ. Дінця п. Дону; *Третья* (Машт., Дон, 64); Ворошиловградська обл.; 3) л. Довгої л. Великої Кам'янки п. Сіверськ. Дінця п. Дону; *Третья* (1894, ГКСУ; Машт., Дон, 66); *Третя* (ВТКЕГ); 4) л. Дубівця л. Деркулу л. Сіверськ. Дінця п. Дону; *Третья* (1863, ВТКХГ); третя від м. Біловодськ Ворошиловградськ. обл.; 5) п. Липця л. Харкова л. Уди п. Сіверськ. Дінця п. Дону; *Третья* (1863, ВТКХГ; Машт., Дон, 47); Харківська обл.; 6) л. Черкаської л. Сухого Торця л. Казенного Торця п. Сіверськ. Дінця п. Дону (Експ.); *Третья* (ГОИУ, 165; Машт., Дон, 55); Донецька обл.; 7) п. Євсугу л. Сіверськ. Дінця п. Дону; *Третья* (1863, ВТКХГ; ОГКЕЧС, 117); *3-я* (Машт., Дон, 61); Ворошиловградська обл.; 8) п. Карапульки (Маркового яру) п. Лугані п. Сіверськ. Дінця п. Дону; *Третья* (АС); 9) п. Маркової п. Лугані п. Сіверськ. Дінця п. Дону; *Третья* (ГИПБУ—1894, 137).

**Третя Балоцка**, -тьої -и, ж.; б., л. Міусу, вп. в Азовське море (Експ.); с. Грабове Шахтарськ. р-ну Донецьк. обл.

**Третя Деревичка**, -тьої -и, ж.; б., п. *Другої Деревички* п. *Деревички* п. Великої Кам'янки п. Сіверськ. Дінця п. Дону; *Третья Деревечка* (ВТКЕГ).

**Третяків**, -ового, ч.; **яри**: 1) л. Верхньої Дворічної п. Осколу л. Сіверськ. Дінця п. Дону; *Третяков* (1863, ВТКХГ; Машт., Дон, 53); Харківська обл.; 2) л. Попового л. Верхньої Дворічної п. Осколу л. Сіверськ. Дінця п. Дону; *Третяков* (1863, ВТКХГ; Машт., Дон, 53); 3) п. Деркулу л. Сіверськ. Дінця п. Дону; *Третяков* (1778, ГКНА—*Третяковъ*; Машт., Дон, 64; ОГКЕЧС, 133); пор. х. *Третяков* (1863, ВТКХГ); Ворошиловградська обл.

**Третя Рудка**, -тьої -и, ж.; р., пр. Здвигу п. Тетерева п. Дніпра; с. Брусилів Ко-

ростишівськ. р-ну Житомирськ. обл.; *Третя Рудка* (ОАІМ).

**Третя Стінка**, -тьої -и, ж.; б., л. Комишної (у верхів'ї) п. Повної л. Деркулу л. Сіверськ. Дінця п. Дону; *3-я Стінка* (1863, ВТКХГ); *Третя Стінка* (ОГКЕЧС, 153; нижче б. *Пятая Стінка*).

**Трешатний**, -ого, ч.; **яр**, п. Домахи л. Лукнувахи п. Сухого Торця л. Казенного Торця п. Сіверськ. Дінця п. Дону; *Трешатный* (ГКСЗ; Машт., Дон, 55); *Трешатный* (ГОИУ, 138); *Хрещатный* (ОАІМ).

**Трешивця**, -і, ж.; р., л. Уди п. Сіверськ. Дінця п. Дону; *Трешивца* (1832, ПГСУГ, ПЗол; помилк. із *Трясовця?*).

**Трещина**, -ої, ж.; р., п. Груні пр. Псла л. Дніпра; нп. Велика Павлівка, Тарасівка і Бобрівник Зінківськ. р-ну Полтавськ. обл.; *Трещина* (1785, ОРЧН, 26).

**Трибанієвський**, -ого, ч.; **потік**, п. Потічків п. Пробійний л. Білого Черемошу п. Черемошу п. Пруту л. Дунаю; с. Гринява Верховинськ. р-ну Івано-Франківськ. обл.; *Трибанієвський* (МКур.).

**Три Брідки**, Трьох -ів, мн.; р., л. бер. Дніпра в гідрографічн. системі Кам'янсько-Дніпровськ. р-ну Запорізьк. обл. (ОКІМ); *Три Братки* (там же); пор. бр. *На трьох Бродках* (НРЗХ, 37).

**Три Дуби**, Трьох -ів, мн.; б., л. Глухої п. Міусу, вп. в Азовське море; *Три Дуба* (1853, ВТКЗВД); Донецька обл.

**Тригубин**, -ого, ч.; **яр**, п. Комишувахи п. Лугані п. Сіверськ. Дінця п. Дону (1894, ГКСУ; Машт., Дон, 62); *Тригубов* (ОАІМ).

**Тригубова**, -ої, ж.; б., л. Глибокої Долини п. Можу п. Сіверськ. Дінця п. Дону (1863, ВТКХГ; Машт., Дон, 48).

**Тризна**, -и, ж.; р., п. Ствиги п. Прип'яті п. Дніпра; *Красна* (Машт., Дн., 145); *Тризна* (Дрозд, МРУ, 339); Рокитнівськ. р-н Ровенськ. обл. (ВКБ, 312); Тгузна, Krasna (SG, XII, 537).

**Трилатий**, -ого, ч.; **яр**, п. Самоїлівської (яру Самойлова) п. Тернівки п. Самари л. Дніпра; *Тройлатый* (1863, ВТКХГ); Харківська обл.

**Триногієвський**, -ого, ч.; **потік**, с. Довгопілля Верховинськ. р-ну Івано-Франківськ. обл.; 1780, w Potoku Trypohiwijskim; Trypohiwijski (Potok) (Hrabec, 63, 72).

**Тристанка**, -и, ж.; р., п. Трубежа л. Дніпра; Переяслав-Хмельницьк. р-н Київськ. обл.; *Тристанка* (Машт., Дн., 53).

**Тритузна**, -ої, ж.; р., п. Мокрої Сури п. Дніпра; Солонянськ. р-н Дніпропетровськ. обл.; *Сура Стоплова* (1779, Исл.); *Третизновий*, *Тритузна* (Машт., Дн., 82); *Тритузна* (КРУ, 123); пор. с. *Тритузне* в тому ж районі.

**Трійна**, -ої, ж.; б., п. Мокрого Яланчика, вп. в Азовське море; *Тройная* (1853, ВТКЗВД); Донецька обл.

**Трійчата**, -ої, ж.; б., л. Євсугу л. Сіверськ. Дінця п. Дону; *Тричастая* (Машт., Дон, 61); Ворошиловградська обл.

**Трійчата**, -ої, ж.; бб.: 1) п. Бика л. Казенного Торця п. Сіверськ. Дінця п. Дону, *Тройчата* (Експ.); *Тройчатая* (ГОИУ,

130; Машт., Дон, 55; ГКСЗ); 2) л. Казенного Торця п. Сіверськ. Діңця п. Дону; *Тройчатая* (ГКСЗ; Машт., Дон, 54); *Тройчатська* (Експ.); Донецька обл.

**Трійчатий**, -ого, ч.; яр, п. Зміївської п. Шкандилівки л. Можу п. Сіверськ. Діңця п. Дону; *Тречатый* (1863, ВТКХГ; Машт., Дон, 48); *Третьяная* (1850, ВСОРИ, ХГ, 18; — як л. Можу); Харківська обл.

**Трісній** -ого, ч.; потік, п. витік Мохнатого л. Ріки п. Тиси л. Дунаю; с. Вучкове Міжгірськ. р-ну Закарпатськ. обл.; *Трусный* (1971, МЕ).

**Трісній**, -а, ч.; потік, п. Броньцької Ріки л. Боржави п. Тиси л. Дунаю; с. Бронька Іршавськ. р-ну Закарпатськ. обл.; *Труснык* (1973, МЕ).

**Трістованя**, -і, ж.; р., п. Ілемки л. Чечви л. Лімниці п. Дністра; г. *Трїстованя* в системі Ілемськ. Горгану; *Trostowania* (SG, III, 257); Івано-Франківська обл.

**Трістія**, -і, ж.; р., смт Димер Києво-Святошинськ. р-ну Київськ. обл.; 1789, *gieczka* *Trostia* (АЮЗР. VII, III, 456).

**Троебр**, -ору, ч.; р., л. Клевені п. Сейму л. Десни; на кордоні РРФСР і УРСР (Сумськ. і Курськ. обл.); *Троеборъ* (Машт., Дн., 225).

**Тробістий**, -ого, ч.; яр, п. Білої п. Айдару л. Сіверськ. Діңця п. Дону; *Троистый* (ОГКЕЧС, 101; Машт., Дон, 60).

**Троїцька**, -ої, ж.; 6б.: 1) п. Молочної, в п. в оз. Молочне на пн. узбережжі Азовськ. моря; *Троцкая* (1889, МБ, 70); пор. с. *Троїцьке* Мелітопольськ. р-ну Запорізьк. обл.; 2) п. Токмака л. Молочної, в п. в оз. Молочне на пн. бер. Азовськ. моря; смт Чернігівка Запорізьк. обл.; 3) пр. Чорної бас. Чорн. моря; Орлінівськ. с/Р Балаклівськ. райради м. Севастополя Кримськ. обл. (РПГО, XIV, 712).

**Трокамшівка**, -и, ж.; р., л. Сули л. Дніпра; Роменьск. р-н Сумськ. обл.; *Трокамшівка* (Машт., Дн., 58).

**Троповá** -ої, ж.; р., л. Дерли л. Дністра; с. *Тропове* Могилів-Подільськ. р-ну Вінницьк. обл.; Тгорава (SG, XII, 494); 1825, *Тропова* (Подр., Подол.; Машт., ДБ, 27).

**Трб́чин**, -ого, ч.; яр, пр. Айдару л. Сіверськ. Діңця п. Дону (ДСГМ); Ворошиловградська обл.

**Трб́сна́**, -ої, ж.; потоки: 1) п. Кушніці л. Боржави п. Тиси л. Дунаю; с. Лисичеве Іршавськ. р-ну Закарпатськ. обл. (1973, МЕ); 60-і рр. XIX ст., Тгасна (Петров, 15); 30-і рр. XX ст., Тгосна́, *Тросна* (Wiesner, 52, 64); 2) п. Свинки п. Боржави п. Тиси л. Дунаю; смт Довге Іршавськ. р-ну Закарпатськ. обл.; *Тросна*, *Тросный* (1973, МЕ); 60-і рр. XIX ст., Тгосна — помилк. (Петров, 7); 30-і рр. XX ст., Тгосну́, *Тросный* (Wiesner, 53, 64); пор. ур. *Коло Тростного*, *За Тростным* (Петров, 7); 3) р., л. Можу (нижче Мерефи) п. Сіверськ. Діңця п. Дону (1773, МИКБ, II, 334—335); *Тросная* (1749, МИКБ, I, 314; 1787, АХН, КХУ); *Тросное* (1734, МИКБ, I,

314; «на речку *Тросное*»); *Тростянка* (ОХЕ, II, 125); Харківська обл.; пор. с. *Тросное* (у верхів'ї; 1773, МИКБ, II, 335; 1787, АХН, КХУ), суч. с. *Тросне* Зміївськ. р-ну Харківськ. обл.

**Тросте́ць**, Трістія́, ч.; р., п. Жерева л. Ужа п. Прип'яті п. Дніпра; *Тростецъ* (Машт., Дн., 156); *Тростец* (Дрозд, МРУ, 458); Лугинськ. р-н Житомирськ. обл.; 1887, *Тростецъ* (Забелін, 17).

**Тростинка**, -и, ж.; р., л. Ірпеня п. Дніпра; Київська обл.; *Тростинка* (СНМ, Кв, 27; Машт., Дн., 50).

**Тростяне́ць**, -нця́, ч.; потоки: 1) п. Брустурянки л. Тересви п. Тиси л. Дунаю; с. Лопухів Тячівськ. р-ну Закарпатськ. обл.; *Трбс'ц'ан'шц'* (1972, МЕ); ур. *Тростянец* (Петров, 4); 2) п. Ріки п. Тиси л. Дунаю; с. Вучкове Міжгірськ. р-ну Закарпатськ. обл.; *Трбс'ц'ан'шц'* (1971, МЕ); 30-і рр. XX ст., Тгосанес, *Трощанецъ* (Wiesner, 50, 64) — спотоврено; 3) п. Тересви п. Тиси л. Дунаю; с. Красна Тячівськ. р-ну Закарпатськ. обл.; *Трбс'ц'ан'шц'* (1972, МЕ); 4) л. Глинниці п. Пруту л. Дунаю; *Тростянець*; 1762, *Тростенецул*; 1874, *Troscianec*; 1907, *Trostaniec*; с. Драчинці Кіцманськ. р-ну Чернівецьк. обл. (Карп., 196); 5) л. Дубівця п. Пруту л. Дунаю; нп *Тростянець* і Заболотів Снятинськ. р-ну Івано-Франківськ. обл.; *Troscianiec* (SG, XII, 506); 6) л. Яромирки (Рукава-Смотрицького) п. Смотричу л. Дністра; між рр. Смотричівка і Кулявка; чп Новий Світ. Басівка, Старе Поріччя, Нове Поріччя, Тростянець, Городок та ін. Городоцьк. р-ну Хмельницьк. обл.; *Troscianiec* (SG, XII, 504); як л. Смотричу; *Тростянець* (КРУ, 47); *Тростянецъ* (Сем., IV, 223; Машт., ДБ, 25); *Troscianiec* (SG, X, 919); 7) п. Коритчої п. Русави л. Дністра (КРУ, 50); *Тростянець* (Машт., ДБ, 27); як п. Русави; нп Дзигівка, Лаврівка, *Тростянець*, Гонорівка, Русава та ін. Ямпільського р-ну Вінницьк. обл.; *Troscianiec* (SG, XII, 504); 8) п. Лисогорул. Удаю п. Сули л. Дніпра; починається в с. Васьківці, протікає через с. *Тростянець* Срібнянськ. р-ну Чернігівськ. обл.; *Тростянецъ* (1785, ОРЧН, 17; 1786, Шаф., 490; 1852, Ар., III, 36; 1859, СНМ, Пл., 180); *Тростенъцомъ* (1629, Стороженко, 206); *Тростянка* (Машт., Дн., 61); 9) п. Пд. Бугу (КРУ, 59; ОАІМ; Ляск., 17); *Тростянец* (Гульдм., 36; Машт., ДБ, 36; Тверит., 25; Тр. Под., IX, 148, 152, 160 та ін.); *Тростянка* (Менде); *Troscianiec* (SG, XII, 504); *Нетіка* (1971, МЕ; Тр. Под., IX, 152, 164 та ін.); *Гордієвка*, *Горынка* (Тр. Под., IX, 810); *Gordujówka* (SG, XII, 504); нп *Тростянець*, *Тростянчик* і *Гордієвка* Тростянецьк. р-ну Вінницьк. обл.; 10) п. Ягорлика л. Дністра (КРУ, 51); с. Цеханівка Красноокнянськ. р-ну Одеськ. обл.; *Troscianiec* (SG, III, 372; XII, 504); *Тростянець* (Машт., ДБ, 28); 11) п. Кам'яної Коровії л. Пруту л. Дунаю; с. Великий Кучурів Сторожинецьк. р-ну Чернівецьк. обл.; *Трестянець*; 1575, *Трестянецъ*; 1735, *Трестиеңцул* (Карп., 196).

**Тростянецька**, -ої, ж.; р., бас. Ікви л. Стиру п. Прип'яті п. Дніпра; с. Довге Поле Дубнівськ. р-ну Ровенськ. обл.; *Батіївка*, *Понура* (1967, МЕ); пор. с. *Тростянець* того ж р-ну.

**Тростянецький**, -ого, ч.; потік, п. Дубенецького п. Збруча л. Дністра; *Тростенецькій*, *Trosteniecki* (Машт., ДБ, 24); с. Турильче Боршівськ. р-ну Тернопільськ. обл.; *Trosteniecki potok* (SG, XII, 511).

**Тростяніця**, -і, ж.; р., п. Ірші л. Тетерева п. Дніпра; нп Гута-Потіївка Радомишльськ. р-ну і Осівка Черняхівськ. р-ну Житомирськ. обл. (ОАІМ); «w stobodzie Buczkasz» Малинськ. р-н тієї ж обл. (Grab., 90); *Trostenka* (1631, АЮЗР, VII, 1, 372); *Тростеница* (Фунд., 38); *Тростяниця* (Фунд., 31; Похил., 124; Похил., УКР, 187; Теодор., 1, 98; Толм., 63; Машт., Дн., 47); *Тростянка* (Машт., Дн., 47); *Trościanica* (Grab., 90); *Половня* (Теодор., 1, 98); *Тростяніця* (КРУ, 1); пор. с. *Тростяниця* Малинськ. р-ну тієї ж обл.

**Трост'янка**, -и, ж.; рр: 1) л. Горині п. Прип'яті п. Дніпра; *Тростянка* (Машт., Дн., 161; Дрозд, МРУ, 134); с. Шувьки Білогірськ. р-ну Хмельницьк. обл.; *Trościanka* (SG, XII, 79, 509); пор. с. *Тростянка* того ж р-ну; 2) п. Кодри п. Тетерева п. Дніпра; Житомирська обл.; *Трестянка* (Фунд., 40); *Тростянка* (Машт., Дн., 46); 3) п. Стугни п. Дніпра; нп Тростинка, Велика Вільшанка Васильківськ. р-ну (1859, КГВ, XXIV, 188), гирло в с. Копачів Обухівськ. р-ну Київськ. обл. (Похил., УКР, 116); *Ольшаниця*, *Тростянка* і *Раківка* як одна р. (ТК ЦНБ); *Тростянка* (Похил., УКР, 116); *Тростинка* (1859, КГВ, 24, 188; Похил., 68; Похил., УКР, 120); *Раковка* (Похил., 68; Похил., УКР, 120; ВЛД, 115; Машт., Дн., 52); *Раховка* (Фунд., 40); 4) бас. Снову п. Десни л. Дніпра; с. Єліне Щорськ. р-ну Чернігівськ. обл.; *Трост'янка* (1965, МЕ); 5) с. Коритна Ярмолинцьк. р-ну Хмельницьк. обл. (1967, ОКІМ).

**Трост'янчик**, -а, ч.; потоки: 1) л. Розцішанського Потоку п. Кісви п. Тиси л. Дунаю; с. Росішка Рахівськ. р-ну Закарпатськ. обл.; *Трост'янчик* (1972, МЕ); пор. ур. *Трост'ин'ець* (там же); 2) бас. Свічі п. Дністра; нп Болевих і *Тростянець* Долинськ. р-ну Івано-Франківськ. обл.; *Trościanczyk* (SG, XII, 504); як л. Турянки п. Свічі; *Трост'янчикъ* (Машт., ДБ, 13).

**Трощен**, -а, ч.; р., л. Рясена (Рясного) п. Ужа п. Прип'яті п. Дніпра; *Трохень* (Машт., Дн., 154); Ємільчинськ. р-н Житомирськ. обл.

**Трохїмів**, -ового, ч.; ручаї: 1) пр. Груні п. Псла л. Дніпра; м. Зінків Полтавськ. обл.; *Трофимовъ* (1785, ОРЧН, 27); 2) пр. Мерла л. Ворскли л. Дніпра; *Trochimov* (Кордт, № 21); Харківська обл.

**Трощівка**, -и, ж.; р., п. Церему л. Случі п. Горині п. Прип'яті п. Дніпра; *Троховка* (Машт., Дн., 167); Новоград-Волинськ. р-н Житомирськ. обл.

**Трошаниця**, -і, ж.; р., п. Синки л. Тетерева п. Дніпра; Житомирськ. р-н і обл.; *Трошаниця* (Машт., Дн., 45).

**Трошанка**, -и, ж.; р., л. Січні л. Вишні п. Сяну п. Вісли (КРУ, 12); Львівська обл.

**Троян**, -у, ч.; потік, л. П'янки п. Мизунки л. Свічі п. Дністра; Троїан, *Троянъ* (Машт., ДБ, 12); Івано-Франківська обл.

**Троянівка**, -и, ж.; р., п. Гнилоп'яті п. Тетерева п. Дніпра; с. Троянів Житомирськ. р-ну й обл.; *Траяновка*, *Трояновка* (Машт., Дн., 44); *Троянівка* (ОКІМ).

**Троянка**, -и, ж.; р., п. Ятрані п. Синюхи л. Пд. Бугу (Менде; Тверт., 27, 46); Троїанка (SG, XII, 480); с. *Троянка* Голованівськ. р-ну Кіровоградськ. обл.

**Трубайів**, -євого, ч.; б., п. Інгульця п. Дніпра; Кіровоградська обл.; *Трубаєвъ* (1888, МХГ, III, 22).

**Трубай**, -ю, ч.; 1) р., пр. Трубежа л. Дніпра; Переяслав-Хмельницьк. р-н Київськ. обл.; *Трубай* (1852, Ар., III, 35); 2) стр., л. Росави л. Росі п. Дніпра; с. Яблунівка Кагарлицьк. р-ну Київськ. обл.; *Трубай* (1975, Анк.).

**Трубич**, -а, ч.; р., л. Бучі л. Ірпеня п. Дніпра; Київська обл.; *Трубичъ* (СНМ, Кв, 22; Машт., Дн., 50).

**Трубичев**, -а, с.; р., л. Ірпеня п. Дніпра (Похил., 75), як л. Казарської л. Ірпеня п. Дніпра (Машт., Дн., 50); нп Ясногородка, гирло в с. Новосілке Макарівськ. р-ну Київськ. обл.; *Трубичев* (Похил., 75; Похил., УКР, 71; СНМ, Кв, 11, 39; Машт., Дн., 50).

**Трубїж**, -ежá, ч.; р., л. Дніпра; початок у бол. Лави. Трубайло, нп Баришівка і Боршів Баришівськ., Козлів і Трубайлівка Переяслав-Хмельницьк. р-нів Київськ. обл.; *Trubicz* (1665, Кордт, № 1); *Trubicz* (Кордт, № 3, 6, 7, 9; 1703, Кордт, № 12; 1760, Кордт, № 26); *Trubiec* (Кордт, № 21); *Трубечъ* (1760, Кордт, № 27—28); *Трубешъ* (Кордт, № 30, 34); *Трубешъ* (Кордт, № 31, 35); *Трубешъ* (XVII ст., КБЧ, 107); *Трубешъ* (1848, ВСОРИ, ПГ, 7; 1859, СНМ, Чрг, 146; 1898, Рус., ОЧГ, I, 25); *Десна*, *Трубайло* (Брахнов, 73); *Трубешъ*, *Трубешъ* *Трубичи*, *Trubiess*, *Trubiec*, *Trupiec* (Машт., Дн., 52).

**Трудниця**, -і, ж.; р., л. Тисьмениці п. Бистріці-Тисьменицької п. Дністра (КРУ, 33); між рр. Лютичина і Рябчанка (Рабчанка); *Трудниця* (Машт., ДБ, 6); нп Долішній Лужок, Бронія, Гланне, Добрівляни і Ролів Дрогобицьк. р-ну Львівськ. обл.; *Trudnica* (SG, XII, 517); як *Trudnia* пр. Тисьменички (SG, XII, 517).

**Трудніанка**, -и, ж.; потік, Івано-Франківськ. обл. (кол. Долинськ. пов.); *Trudnianka* (SG, XII, 517).

**Трудобели**, -ів, мн.; р., п. Кропивни п. Жереви л. Тетерева п. Дніпра; с. Старовичі Іванківськ. р-ну Київськ. обл.; *Трудобель* (Фунд., 39; Похил., УКР, 237; Машт., Дн., 47); *Трудобели* (Похил., 163).

**Тру́скавець**, -вця, ч.; потік, л. Стрия п. Дністра; між рр. Бутельський і Лазок; Truskawiec (SG, XI, 428); *Трускавецъ* (Машт., ДБ, 8); пор. м. *Трускавецъ* Львівськ. обл.

**Трусяка́бів**, -ова, ч.; потік, л. Вишнянського Потоку п. Онічка п. Салви л. Боржави п. Тиси л. Дунаю; с. Онок Виноградський р-ну Закарпатськ. обл.; *Трус'а-к'абіу* (1973, МЕ); 20-і рр. ХХ ст., *Ружабув* — помилка (Петров, 34); пор. ур. *Росяка́бів* (там же).

**Тру́тове**, -ого, с.; б., с. Сурсько-Литовське Дніпропетровськ. р-ну й обл.; *Тру́тово* (ОКІМ).

**Труфане́ць**, -нця, ч.; потік, п. Чорної Тиси п. Тиси л. Дунаю; смт Ясіня Рахівськ. р-ну Закарпатськ. обл.; *Труфанецъ* (ОАІМ); 30-і рр. ХХ ст., *Трофанецъ*, *Трофанецъ* (Wiesner, 37, 64); пор. г. *Труфанциви* (Петров, 10).

**Трухані́вка**, -и, ж.; р., л. Мерла л. Дніпра; *Трухановка*, *Трухановка*, *Trochanowka*, *Trochanowka* (Машт., Дн., 76); Харківська обл.

**Труші́ха**, -и, ж.; р., Полтавська обл. (кол. с. Нехрестовець Чорнуськ. сотні); «на *Трушищъ*» (1714, ГСМЛП, 101).

**Трися́лиця**, -і, ж.; р., л. Уди п. Сіверськ. Дінця п. Дону; *Треслицца* (1786, ПГХН, ПЗ); *Трислицца* (1787, АХН, ПЗ); смт Золочів Харківськ. обл.

**Туа́к**, -а́, ч.; руч., л. Алачука л. Андуза бас. Чорн. моря; Малоріченськ. с/Р Алуштинськ. міськради Кримськ. обл. (ТАКДУ); *Ту-ат* пор. нп *Туак* — суч. Рибаче тієї ж с/Р (ОАІМ); печера *Туацька* за 10 км від урвища Карабі-Яйли (КТК).

**Туар-Суа́т**, -у, ч.; б., п. (Зх.) Кальчика п. Кальміусу, вп. в Азовське море (1832, карта Ів.; 1833, Ів., 54); Донецька обл.

**Ту́динка**, -и, ж.; потік, п. Стрипи л. Дністра (КРУ, 42); між рр. Возучка (Восушка) і Гниловоди; *Тудинка*, *Тудупка* (Машт., ДБ, 21); нп Підруда і Соснів (кут *Тудинка*) Тереховлянськ. р-ну Тернопільськ. обл. (ОКІМ); пор. ще однойменний кут у с. Старе Місто кол. Підгаєцьк. пов. (SG, XII, 608).

**Тудорівського Струмóк**, -ого -мкá; ч.; стр., бас. Зх. Бугу п. Вісли; с. Купче Буськ. р-ну Львівськ. обл. (1965, МЕ).

**Ту́жа**, -і, ж.; р., п. Случі п. Горині п. Прип'яті п. Дніпра; с. Соколів Червоноармійськ. р-ну Житомирськ. обл.; *Tuza* (SG, XI, 31).

**Тужин**, -а, ч.; прот., смт Березна Менськ. р-ну Чернігівськ. обл.; «при прот. *Тужинъ*» (1765—1769, ОРОМ, ЧП, 93).

**Тукóвище**, -а, с.; р., л. Ветлики л. Берестка л. Уборті п. Прип'яті п. Дніпра (Машт., Дн., 147); Ємільчинськ. р-н Житомирськ. обл.

**Ту́ла**, -и, ж.; р., бас. Горині п. Прип'яті п. Дніпра; с. Понора Славутськ. р-ну Хмельницьк. обл.; *Сорока* (1889, Теодор, II, 196).

**Ту́ляків Звір**, -ого Звóру, ч.; потч., л. Вертіпчика л. Великомо Балцатулу п. Білої Тиси л. Тиси л. Дунаю; с. Говерла

Рахівськ. р-ну Закарпатськ. обл.; *Ту́ляків Звір* (ОАІМ).

**Туловáрчик**, -а, ч.; потік, с. Тур'я Поляна Перечинськ. р-ну Закарпатськ. обл.; 20-і рр. ХХ ст., *Туловарчик* (Петров, 63); пор. г. (ліс) *Туловáри* (там же, 62).

**Тулубóй**, -ю, ч.; б., п. Сухої Білосарайської л. Мокрої Білосарайської, вп. в Азовське море; *Тулубóй-балка*, *Тулубá* (Експ.); *Тулубых* (МОЗЕТ, МУ, 43); *Лубых* (там же); *Луба* (ВТКЕГ).

**Туля́па**, -и, ж.; р., бас. Случі п. Горині п. Прип'яті п. Дніпра; с. Северини Старокостянтинівськ. р-ну Хмельницьк. обл.; 1888, «при рч. *Тулялѣ*» (Теодор., I, 283).

**Тульчінка**, -и, ж.; р., п. Сільниці п. Пд. Бугу (1967, МЕ; КРУ, 58; Гульдм., 36; Машт., ДБ, 35; Тр. Под., IX, 130; Тверит., 25); *Tulczynka* (SG, XII, 613); біля її гирла м. *Тульчин* Вінницьк. обл.

**Тунський**, -ого, ч.; потік, л. Лужанки п. Тересви п. Тиси л. Дунаю; с. Новоселиця Тячівськ. р-ну Закарпатськ. обл.; 30-і рр. ХХ ст., *Tunský*, *Тунський* (Wiesner, 47, 64).

**Тупáлова Лева́да**, -ої -и, ж.; б., с. Зікрачі Кагарлицьк. р-ну Київськ. обл.; *Тупáлова лева́да* (1974, Анк.).

**Тупе́**, -óго, с.; потік, пр. Мшанця л. Дністра (у верхів'ї) Львівська обл., кол. нп Лип'є і Михновець Турківськ. пов.; *Turie* (SG, XII, 627).

**Тупча**, -і, ж.; р., пр. Жовтобрюхи п. Білки л. Самця л. Росі п. Дніпра; Погребищенськ. р-н Вінницьк. обл.; *Тупча*, *Мисъ* (СНМ, Кв, 64, 65; Машт., Дн., 54).

**Тур**, -у, ч.; р., л. Тиси л. Дунаю; тече в СРР, УНР і УРСР державним кордоном; с. Велика Паладь Виноградівськ. р-ну Закарпатськ. обл.; *Tur*, *Tur* (Wiesner, 51, 64); «... а за Тисою р'єка *Turъ*» (ОАІМ).

**Тура́**, -й, ж.; р., л. Ужа п. Прип'яті п. Дніпра; *Тура* (Машт., Дн., 159); Чорнобильськ. р-н Київськ. обл.

**Тура́вка**, -и, ж.; р., п. Прип'яті п. Дніпра; с. Старі Шепеличі Чорнобильськ. р-ну Київськ. обл. (ОАІМ).

**Тура́нівка**, -и, ж.; р., с. *Туранівка* Ямпільськ. р-н Сумськ. обл.; *Туранівка* (1964, МЕ).

**Турба́т**, -у, ч.; р., л. витік Брустурянки л. Тересви п. Тиси л. Дунаю; злиттям з р. Бертянкою утворює р. Брустурянку; с. Лопухів Тячівськ. р-ну Закарпатськ. обл.; *Turbat* (1972, МЕ); 60-і рр. ХІХ ст., *Turbat* (Петров, 3); 20-і рр. ХХ ст., *Turbat* (там же, 4); 30-і рр. ХХ ст., *Turbat*, *Turbat* (Wiesner, 8, 45, 64); *Túrbat* — наголос помилк. (КРУ, 17); пор. плн. *Turbát* (Петров, 3).

**Турба́тський Звір**, -ого Звóру, ч.; потік, л. витік *Турбату* л. Брустурянки л. Тересви п. Тиси л. Дунаю; зливаючись із Татарівчиком, утворює р. *Турбат*; вище с. Лопухів Тячівськ. р-ну Закарпатськ. обл.; *Турбац'кий Звур* (1972, МЕ).

**Турба́циль**, -целю, ч.; потік, п. *Турбату* л. Брустурянки л. Тересви п. Тиси л. Дунаю; с. Лопухів Тячівськ. р-ну Закарпатськ. обл.; *Турбац'їл* (1972, МЕ);

30-і рр. ХХ ст., Turbacil, *Турбацкль* (Wiesner, 46, 64).

**Турець**, -рця, ч.; руч., пр. *Тур'ї* л. Снову п. Десни л. Дніпра; гирло під с. Чепелів Шорськ. р-ну Чернігівськ. обл.; *Турець* (1765—1769, ОАІМ); «при *Турцк*» (1859, СНМ, Чрг, 155); *Турець* (1965, МЕ); пор. с. *Турівка* Корюківськ. р-ну тієї ж обл.

**Турецька Каїр**, -ої -і, ж.; р., л. Дніпра, нижче *Крутої Каїри* (НРЗХ, 46); пор. с. *Каїри* Горностаївськ. р-ну Херсонськ. обл.

**Турецький**, -ого, ч.; потік, л. Пруту л. Дунаю; с. Кулачин Снятинськ. р-ну Івано-Франківськ. обл. (ОКІМ) і кол. Орошені під м. Снятин; Turecki (SG, IX, 108; XII, 632); *Турецкая* (ОАІМ).

**Турин**, -а, ч.; р., л. Глумчі л. Уборті п. Прип'яті п. Дніпра; *Туринъ* (Машт., Дн., 147; Тутк., Уборть, 91); Ємільчинськ. р-н Житомирськ. обл.

**Туринка**, -и, ж.; р., л. Свині п. Рати л. Зх. Бугу п. Вісли; Туринка (НВ 149); Нестеровськ. р-н Львівськ. обл.; пор. с. *Туринка* того ж р-ну.

**Туричка**, -и, ж.; р., п. Тур'ї л. Ужа л. Лабірія п. Бодрогу л. Тиси л. Дунаю; нп *Турички* і *Турця*; гирло в смт *Тур'ї Ремети* Перечинськ. р-ну Закарпатськ. обл.; 20-і рр. ХХ ст., *Туричка*, *Турчанка* (Петров, 65); 30-і рр. ХХ ст., *Туґішка*, *Туричка* (Wiesner, 58, 64); *Турця* (КРУ, 23).

**Турів**, -ового, ч.; старе русло Дністра; с. Різдяни Галицьк. р-ну Івано-Франківськ. обл. (ОКІМ).

**Турівка**, -и, ж.; потоки: 1) п. Гнилої Липи л. Дністра; між рр. Шумашувський і Добра; *Туровка*, *Турівка* (Машт., ДБ, 16); Львівська обл.; 2) п. Збруча л. Дністра; між рр. Ставок і Чернеча (КРУ, 46); с. *Турівка* Підволочиськ. р-ну Тернопільськ. обл.; *Туровка* (Машт., ДБ 24); *Turówka* (SG, XII, 654).

**Турівський**, -ого, ч.; руч., пр. Глибочиці п. Дніпра; м. Київ; *Туровский* (Макс., Киев., 24).

**Турійка**, -и, ж.; р., л. Жерева л. Ужа п. Прип'яті п. Дніпра; *Турейка* (Машт., Дн., 157); Лугинськ. р-н Житомирськ. обл.

**Турія**, -ії, ж.; рр.: 1) п. Великої Висі л. Синюхи л. Пд. Бугу (1970, МЕ; КРУ, 62); 1753, *Турья* (ВЗК, 14); *Турия*, *Туяга*, *Гептурка*, *Галтурка* (Машт., ДБ, 39); *Turya* (SG, XII, 658); с. *Турія* Новомиргородськ. р-ну Кіровоградськ. обл.; 2) п. Прип'яті п. Дніпра (КРУ, 70; Машт., Дн., 139); *Турья*, *Турия* (Дрозд, МРУ, 10); початок поблизу с. *Затуриці* Локачинськ. р-ну, гирло в Любешівськ. р-ні Волинськ. обл.; XII—XIII ст., *Турія* (КС, 1883, VII, 427); пор. *Турійське* торф. в заплаві *Турії* Локачинськ. р-н тієї ж обл. (ТФ, II, 43); нп *Турійськ*, *Туричани* і *Туропин Турійськ*. р-ну тієї ж обл.; 3) бас. Горині п. Прип'яті п. Дніпра; с. *Турівка* Теофіпольськ. р-ну Хмельницьк. обл.; *Turya* (SG, XII, 653).

**Турка**, -и, ж.; рр.: 1) л. Пруту л. Дунаю (КРУ, 25); с. Коршів Коломийськ. р-ну Івано-Франківськ. обл.; нп *Турка*, *Підгайчики*, *Загайпіль* того ж р-ну; *Turka* (SG, IX, 108; XII, 640—641); 2) м. *Турка* Львівськ. обл.; *Túrka* (ОАІМ).

**Турків**, -ового, ч.; потік, бас. Дністра; с. Нижній Струтинь Рожнятівськ. р-ну Івано-Франківськ. обл.; *Туркїй* (ОКІМ).

**Туркова**, -ої, ж.; б., п. Кальчика п. Кальмиуца, вп. в Азовське море (Експ.); Донецька обл.

**Туркулець**, -льця, ч.; потч., л. Бребеняскула л. Говерли п. Білої Тиси л. Тиси л. Дунаю; с. Говерла Рахівськ. р-ну Закарпатськ. обл.; *Туркулец* (ОАІМ); пор. плн. *Туркул* (Петров, 17).

**Турла**, -ї, ж.; р., рук. Дністра; нижче с. Маяки Біляївськ. р-ну Одеськ. обл.; *Турла* (Сем., II, 88).

**Турниця**, -ї, ж.; потік, п. В'яру (Вігору) п. Сяну п. Вісли; Львівська обл.; *Turница* (SG, XII, 268); 1565, *Małowa wyezsz nad rzeką Wyarem iieżacza, kiedy potok Turnicza w Wyag wrada; 1900, Турниця* (Жерела, II, 129; III, 537).

**Турнянець**, -нця, ч.; потік, л. Квасного л. Білої Тиси л. Тиси л. Дунаю; смт Богдан Рахівськ. р-ну Закарпатськ. обл.; *Турн'инец* (ОАІМ).

**Турова**, -ої, ж.; 66.: 1) л. Широкої л. Кам'янки п. Вовчої л. Самари л. Дніпра (1898, ГИАУ, 52); 2) л. Шетової л. Великої Кам'янки п. Сіверськ. Дінця п. Дону (ВТКЕГ; Машт., Дон, 66); 3) п. Сіверськ. Дінця п. Дону (1895—1896, ГИСУ, 284); *Турове* (Експ.); 4) потік, п. Лімниці п. Дністра; г. *Турова*, нп Сливки, Перегінське і Небилів Рожнятівськ. р-ну Івано-Франківськ. обл.; *Turowa* (SG, III, 726; V, 696); *Турова* (Машт., ДБ, 15); *Турова* (ОКІМ); *Turowa* (SG, XII, 630).

**Турочка**, -и, ж.; рр.: 1) л. Клевені п. Сейму л. Десни л. Дніпра; на кордоні РРФСР (Курськ. обл.) і УРСР (Сумськ. обл.); *Турка* (Машт., Дн., 225); 2) пр. Пруту л. Дунаю; Івано-Франківська обл. (кол. Коломийськ. пов.); *Tureszka* (ОКІМ).

**Турська**, -ої, ж.; р., л. рук. Дніпра; між рр. Фроловий і Кам'янка; *Турская* (Машт., Дн., 91); пор. *Турецький* вал у межах смт Кушугум Запорізьк. р-ну й обл., ур. *Турецька Гірка* в Цюрупинськ. р-ні Херсонськ. обл., *Турецьке* кладовище у Василівськ. р-ні Запорізької обл. (НРЗХ, 90).

**Турунчук**, -а, ч.; р., л. рук. Дністра (Дністровськ. лим.; КРУ, 52); між рр. Ботна і Юштубей; *Суrowцева*, *Турунчук* (Машт., ДБ, 30); Одеська обл.; *Turunczuk* (SG, XII, 657); *Турунчакъ* (ОКІМ); *Taranczuk* (SG, II, 57; XII, 158).

**Турусів**, -евого, ч.; потік, с. Луг Рахівськ. р-ну Закарпатськ. обл.; 20-і рр. ХХ ст., *Турусів* (Петров, 60).

**Турушк**, -шк, ч.; р., л. Мозу л. Сіверськ. Дінця п. Дону; *Турушек* (1863, ВТКХГ; Машт., Дон, 47); *Торушокъ* (1749, МИКБ, I, 300); *Турушка* (1683, МИКБ, I, 124; 1686, 133; 1786, ПГХН, ПВа);



1787, АХН, ТО, КВолУ, ПВал; к. XVIII—поч. XIX ст., ПГХГ, ПВал; 1857, ОХГ, 10); *Торушка* (1773, МИКБ, II, 322); *Тургуикъ* (ВСОРИ, ХГ, 18); *Пирушка* (1769, ПК); *Вирушка* (1760, Кордт, № 27—28, як л. Можу); пор. ч. *Турושек* (ВТКХГ).

**Турханка**, -и, ж.; р., л. Бобра п. Случі п. Горині п. Прип'яті п. Дніпра; *Турханка* (Машт., Дн., 169); Березнівськ. р-н Ровенськ. обл.

**Турчанова**, -ої, ж.; р., пр. Березні, вп. в Чорне море; між рр. Пд. Буг і Дністер (ОСОНК, I, 65); Николаївська обл.

**Турчата**, -ої, ж.; б., п. Луганчика п. Сіверськ. Дінця п. Дону; *Турчатая* (ВТКЕГ); *Туриятая* (Машт., Дон, 63); біля гирла; нп Черкаський Брод (ВТКЕГ); Ворошиловградська обл.

**Турчина**, -ої, ж.; б., п. Луб'яшівки (Великої Лубенцевої) л. Верхньої Терсилі. Вовчої л. Самари л. Дніпра (1898, ГИАУ, 140); Запорізька обл.

**Тур'я**, -ї, ж.; рр.: 1) л. Снову п. Десни л. Дніпра; Корюківськ. і Щорськ. р-ни Чернігівськ. обл.; *Турья*, при *Турьє*, (1742, СВМ, 101; 1859, СНМ, Чрг, 46; 1898, Рус., ОЧГ, 1, 12; XIV ст., МОЗУ, XIX, 2); пор. с. *Турівка* Корюківськ. р-ну тієї ж обл.; *Турейка* (1964, МЕ); *Турець*, *Турья* (Машт., Дн., 210); 2) л. Ужа л. Лабірця п. Бодрогу п. Тиси л. Дунаю; утворюється злиттям рр. Звір і Шипіт біля с. *Тур'я Поляна* (Wiesner, 12); нп Порошкове, *Тур'я Пасіка*, Ракове, *Тур'ї Ремети* і Сімер Перечинськ. р-ну, гирло біля смт Перечин Закарпатськ. обл.; *Тур'а* (1972, МЕ); *Тур'янська Ріка*; *Тур'ан'ска Ріка* (1972, МЕ); р'фку *Турю* з *Турщицею* (ОАІМ); «уздовж річок *Тур'ї* і *Ужа*» (ІМСУ. Зк, 451); 20-і рр. XX ст., *Туря* (Петров, 67); 30-і рр. XX ст., *Туїсе*, *Турця* (Wiesner, 12, 57, 64); *Тур'я* (КРУ, 23).

**Турянинцівський**, -ого, ч.; потік, с. Розтока Воловецьк. р-ну Закарпатськ. обл.; *Тур'аници'їс'кий* (1973, МЕ).

**Тур'янка**, -и, ж.; р., п. Свічі п. Дністра; нп *Мала Тур'я* і *Велика Тур'я* Долинськ. р-ну Івано-Франківськ. обл.; *Тур'янка*, *Тур'єнка* (ОКІМ); *Туржанка* (Машт., ДБ, 13); *Turžanka* (SG, XI, 642); *Тужанка* (КРУ, 37).

**Тусарія-Тарамá**, -ї, ж.; б., п. Кальчика п. Кальміусу, вп. в Азовське море; *Тасарі Тарамá*, *Тасарія Тарамá*, *Тусарін Тарамá*, *Тусарін Дарамá* (Експ.); Донецька обл.

**Тусталь**, -ї, ж.; р., п. Случі п. Горині п. Прип'яті п. Дніпра; *Тусталь* (Машт., Дн., 169; Дрозд, МРУ, 313); Ровенська обл.

**Тусуль**, -ю, ч.; р., с. Свидник Турківськ. р-ну Львівськ. обл.; *Tusul* (ОАІМ).

**Туфліїв**, -евого, ч.; потік, л. Кісив п. Тисил. Дунаю; с. Косівська Поляна Рахівськ. р-ну Закарпатськ. обл. (1972, МЕ).

**Тухова**, -ої, ж.; р., л. Псла л. Дніпра; Полтавська обл., кол. нп *Старий Тух* і Фальки Миргородськ. пов.; *Тухъ* (1859, СНМ, Пл, 152); *Тухъ* (1848, ВСОРИ,

ПГ, 14; 1852, Ар., III, 38); *Тухъ*, *Решетиловочка* (Машт., Дн., 70).

**Тухолька**, -и, ж.; р., пр. Головчанки л. Опору п. Стрия п. Дністра; с. *Тухолька* Сколівськ. р-ну Львівськ. обл.; *Tucholka* (SG, I, 395; XII, 594, 15).

**Тучі-Тарамá**, -ї, ж.; б., п. Кальчика п. Кальміусу, вп. в Азовське море; *Тутєясн Тарамá*, *Тутєясн Дарамá* (Експ.); Донецька обл.

**Тюкелівка**, -и, ж.; р., п. Случі п. Горині п. Прип'яті п. Дніпра; *Тюкеловка* (Машт., Дн., 163); *Тюхтеревка* (Дрозд, МРУ, 232); Держинськ. р-н Житомирськ. обл.; пор. там же *Тюкелівське* торф. (ТФ, II, 260).

**Тютюнка**, -и, ж.; р., л. П'ятки л. Гнилоп'яті п. Тетерева п. Дніпра; Житомирська обл.; *Тютюнка* (Машт., Дн., 44); пор. с. *Тютюнники* Чуднівськ. р-ну Житомирськ. обл.

**Тюха**, -и, ж.; потік, п. Серету л. Дністра; с. *Тютьків* Тереховлянськ. р-ну Тернопільськ. обл.; *Tiucha* (SG, XI, 343).

**Тюшáг**, -á, ч.; р., л. Апшиці п. Тиси л. Дунаю; с. Верхне Воляне Рахівськ. р-ну Закарпатськ. обл.; *Т'уш'аг*, *Т'овш'аг*, *Т'іуш'аг* (ОАІМ); 20-і рр. XX ст., *Тюшáг* (Петров, 1); 30-і рр. XX ст., *Тюшáк*, *Тюшáк* — помилк. (Wiesner, 39, 64); *Тсшáл* — помилк. (КРУ, 17); пор. г. *Tinšag*, *Т'їншáг* (Петров, 1).

**Тюшáнка**, -и, ж.; потік, п. Річки п. Рипинці п. Ріки п. Тиси л. Дунаю; с. *Тюшка* Міжгірськ. р-ну Закарпатськ. обл.; *Пóтік*, *Тюшáнська Водá* (1971, МЕ); 1463, *Thwska* (Bélay, 136); 60-і рр. XIX ст., *Tušanka* (Петров, 22).

**Тягінка**, -и, ж.: 1) б. на л. бер. Дніпра, нижче гирла р. Вороної (XVIII ст., ВЗК, 192; ВТКЕГ); Дніпропетровська обл.; пор. мог. *Тягінка* поблизу гирла; Херсонська обл.; *Забора Тягинская* (ВТКЕГ) та ін.; 2) р., п. Дніпра; с. *Тягінка* Бериславськ. р-ну Херсонськ. обл. (Нов., 830); *Tehinka* (ОАІМ); *Тягінка* (1697, Величко, III, 481; СНМ, Хрс, 5; ВЗК, 127; Машт., Дн., 91); *Tezinka* (Тунм., карта); *Тягінка* (КРУ, 126); *Тягінка* (ОАІМ).

**Тягнібідин**, -ого, ч.; яри: 1) л. Красної л. Сіверськ. Дінця п. Дону (Експ.); *Тягнібідин* (Машт., Дон, 57); б. *Тягнібина* (Експ.); вище смт Кабанне Кремінськ. р-н Ворошиловградськ. обл.; 2) пр. Білої п. Айдару л. Сіверськ. Дінця п. Дону (ДСГМ); Ворошиловградська обл.

**Тягнівка**, -и, ж.; р., п. Бречі л. Снову п. Десни л. Дніпра; м. Корюківка Чернігівськ. обл.; *Теговка* (1859, СНМ, Чрг, 158; Машт., Дн., 210).

**Тязівка**, *Тязівки*, ж.; р., пр. Бистриці бас. Дністра; с. *Тязів* Галицьк. р-ну Івано-Франківськ. обл.; *Sięzówka* (SG, I, 702); с. Ямниця Івано-Франківськ. р-ну й обл.; *Тязівчик* (ОКІМ).

**Тясмин**, -у, ч.; р., п. Дніпра; Кіровоградська і Черкаська обл.; *Тясмень* (1190, ІЛІ, 449; КБЧ, 109; 1536, АЮЗР, VIII, V, 11); *Тясмень* (1552, АЮЗР, VII, I, 81; Филипченко, 7; Прив., 166); *Tiasmeň*

(1546, АЮЗР, VII, II, 372); T'asmen (1565, Ляск., ИКА, 7); Taśmin (1589, АЮЗР, V, I, 83); *Тясминъ* (1674, Сам., 122; 1759, АЮЗР, I, II, 1; 1767, АЮЗР, I, III, 159; Фунд., 44; Похил., 643; 1888, МХГ, III, 1; Машт., Дн., 63; 1916, Дог. Д., 69); Tuśmina (1684, АЮЗР, III, II, 94); Tasmin (МИРК, №№ 1, 9, 43; Ляск., ИКА, 23; 1765, АЮЗР, VII, III, 7); Tasmiena, Tazsmien, Tazsmín, Teszmin, Czyszsmien (МИРК, №№ 10, 11, 15, 36, 39, 42); *Тясмина* (1686, Величко, II, 569; Полунин, 446; 1778, Нач., 8; Зуев, 226, 232); *Тясма* (Рус., РТ, 128); *Тясминъ* (1751, АЮЗР, III, III, 607); Taśmina (1763, АЮЗР, VI, I, 115; 1785, АЮЗР, VI, II, 281); Taśmin Vližny (Черкаск. пов., 1792, АЮЗР, V, I, 553); Taśmin Gołuj (с. Медведівка Чигиринськ. р-ну Черкаск. обл.; 1787, АЮЗР, VI, II, 339; верхів'я на межі Дикого Поля, 1792, АЮЗР, V, I, 553); *Тисма*, *Тисмень* (ОАІМ); *Тисмень* (ИИЗК, 40); *Тясминъ* (Договори, 10); *Тясмина* (1778, Нач.,

8); *Тясма* (Ист. мат., I, 27; СШ, II, 354; Рус., РТ, 148); *Тясъмѣнь*, *Тясмень*, *Тясмень* (1791, Прив., 164); *Тясмянь* (1857, КГВ, ХХІ, 146); *Тясминка* (СНМ, Хрс, 43); *Тясмин* (СШ, II, 354; ОАІМ); *Тясьмень* (ВЛД); *Тясьмин* (КРУ, 110); *Тясмин* (ОАІМ).

**Тячевець**, -івця, ч.; р., п. Тиси л. Дунаю; утворюється злиттям потоків Луг і Гнилий вище с. Лази *Тячівськ. р-ну* Закарпатськ. обл., впадає зх. м. *Тячів*; *Тяч'вищ'* (1972, МЕ); 1336, Techeowuze (Bélay, 126); 1406, Thechew (там же, 154); 1604, Thecheorathaka (там же, 208); 60-і рр. ХІХ ст., Тасовес (Петров, 28); 20-і рр. ХХ ст., *Тячовец* (там же, 29); 30-і рр. ХХ ст., *Таčovka*, *Тячовка* (Wiesner, 8, 39, 64); *Тячівський* (КРУ, 18).

**Тьма**, -и, ж.; рр.: 1) л. Пд. Бугу; Теплицьк. р-н Вінницьк. обл. (1968, МЕ); 2) п. Ташлички Нижньої л. Шляхівки л. Пд. Бугу; Кіровоградська обл.; *Тма* (Тверит., 25).

У

**У Байраку**, *словосп.*; **потік**, бас. Куяльницьк. лим. (водозбір Чорн. моря; між рр. Дністер і Пд. Буг); с. Білка (ур. *Байра́к*) Іванівськ. р-ну Одеська. обл. (ОКІМ).

**Убідь**, -еді, ж.; рр.: 1) п. Деєни л. Дніпра; с. Орлівка Новгород-Сіверськ. р-ну Чернігівськ. обл.; гирло біля смт Сосниця тієї ж обл. (1964, МЕ); Ubiedz (1696, Кордт, № 7); Ubiecz (1760, Кордт, № 26); *Убедь* (*Убедьдю*) (1746, ГСМЛП, 119); Ubica (1703, Кордт, № 12); *Убѣдь* (1729—1730, ГСМНП, 187; 1742, СВМ, 101; 1859, СНМ, Чрг, 114; 1898, Рус., ОЧГ, I, 14); *Убеть*, Ubied (Машт., Дн., 206); *Убедь* (Кордт, № 35); 2) п. Леглича п. Дніпра; с. Демівщина Кагарлицьк. р-ну Київськ. обл.; *Убідь* (ОКІМ).

**Убіжицька**, -ої, ж.; р., с. *Убіжичі* Ріпкинськ. р-ну Чернігівськ. обл.; «при р. *Убѣжійской*» (1765—1769, ОРОМ, ЧП, 51).

**Ублянка**, -и, ж.; р., п. Ужа л. Лабірця п. Бодрогу п. Тиси л. Дунаю; тече в ЧССР, в УРСР лише пониззя, гирло пд. с. Малий Березний Великоберезнянськ. р-ну Закарпатськ. обл.; *Убля́нка* (1972, МЕ); *Ровин* — помилк. (КРУ, 22); *Убля* (ОАІМ); 60-і рр. ХІХ ст., Убля́нка (Петров, 87); 20-і рр. ХХ ст., *Ублянка* (Петров, 57, 59, 87); 30-і рр. ХХ ст., Ubla, *Убля* (Wiesner,

43, 64); пор. нп Ubl'a в ЧССР; нива *Под Убильський* (Петров, 57).

**Уборть**, -і, ж.; р., п. Прип'яті п. Дніпра; *Удобр* — помилк. (Тутк., Уборть, 1); Uborc (SG, XII, 734); Ubort' (Mosz., 202); Uborc (Rozw., 21, 22); початок в Ємільчинськ. р-ні Житомирськ. обл. УРСР, гирло в Гомельськ. обл. БРСР; *Уборть* (АЮЗР, I, IV, 35, 36; III, II, 22, 27, 28; Нов., 831).

**Уволочья**, -я, с.; р., л. Дніпра; нижче м. Києва; *Увалочье*, *Уволочье* (Машт., Дн., 51).

**Уг**, -а, ч.; р., л. Ужа л. Лабірця п. Бодрогу п. Тиси л. Дунаю (КРУ, 22); очевидно *Уж* до впадіння в нього р. Стужиці.

**Углениця**, -і, ж.; р., п. Норина л. Ужа п. Прип'яті п. Дніпра; *Угленица* (Машт., Дн., 158); Овруцьк. р-н Житомирськ. обл.

**Угля**, -і, ж.; р., п. Уборті п. Прип'яті п. Дніпра (КРУ, 83; Машт., Дн., 147); с. Зубковичі Олевськ. р-ну Житомирськ. обл.; *Вугля* (1962, МЕ).

**Уголька**, -и, ж.; р., л. Терєблі п. Тиси л. Дунаю; утворюється злиттям *Малої Угольки* й *Великої Угольки* в с. *Угля*, гирло в пн. с. Терєбля Тячівськ. р-ну Закарпатськ. обл.; *Угла* (1972, МЕ); 1389, Uglarataka (Bélay, 213); 30-і рр. ХХ ст., Uhelka, *Уголка* (Wiesner, 48, 64); пор. ліс *Уголька* (Петров, 7).

**Уголькова**, -ої, ж.; б., л. Великої Кам'янки п. Сіверськ. Діниця п. Дону (ВТКЕГ, як л. Бійцевої л. Великої Кам'янки; Машт., Дон, 66; 1894, ГКСУ).

**Угольний**, -ого, ч.; яри: 1) л. Мілової п. Сіверськ. Діниця п. Дону; *Угольний* (1863, ВТКХГ; Машт., Дон, 49); 2) п. Сіверськ. Діниця п. Дону; *Угольний* (Машт., Дон, 49).

**Угор**, -у, ч.; р., л. Десни л. Дніпра; нп Виблі й Уборки Куликівськ. р-ну Чернігівськ. обл.; *Угорь* (1859, СНМ, Пл, 9; Машт., Дн., 211); *Угарь*, *Угорь* (Машт., Дн., 211); *Угера*, «при р'чкѣ Угарѣ (1765—1769, ОРОМ, ЧП, 33); *Угорь* (1785, ОРЧН, 11).

**Угорська Потьчина**, -ої -и, ж.; потік, п. Чорного Черемошу л. Черемошу п. Пруту л. Дунаю; с. Пробійнівка (г. *Угорська*) Верховинськ. р-ну Івано-Франківськ. обл.; *Угорська Пот'очина* (МКУр.).

**Угорський**, -ого, ч.; потоки: 1) п. Великої Угольки л. Терелі п. Тиси л. Дунаю; Углянськ. с/Р Тячівськ. р-ну Закарпатськ. обл.; *Д'гор'ський* (1972, МЕ); 2) п. Стогівця л. Білої Тиси л. Тиси л. Дунаю; с. Goverла Рахівськ. р-ну Закарпатськ. обл.; *Угорський* (ОАІМ); 30-і рр. ХХ ст., *Угорський*, *Угорський* (Петров, 3, 17); 3) п. Чорного Черемошу л. Черемошу п. Пруту л. Дунаю; с. Зелена Верховинськ. р-ну Івано-Франківськ. обл.; *Угорський* (МКУр.).

**Угорці**, -ів, мн.; потік, п. Оребу п. Дністра; нижче р. Солониці; *Угерци*, Угерсу (Машт., ДБ, 3); с. Ралівка Самбірськ. р-ну Львівськ. обл.; Uherce (SG, VII, 577); Uherce (SG, XII, 752).

**Угринів**, -ового, ч.; потік, п. Бистрого п. Ріки п. Тиси л. Дунаю; с. Нижній Бистрий Хустськ. р-ну Закарпатськ. обл.; *Угриній* (Ї) (1971, МЕ); пор. 20-і рр. ХХ ст., *Угринів* (Петров, 6); 30-і рр. ХХ ст., Ugrináv, *Угринов* (Wiesner, 50, 64).

**Угриня**, -і, ж.; р., пр. Білої бас. Зх. Бугу п. Вісли; с. Лавриків Нестеровськ. р-ну Львівськ. обл. (ІМСУ, Льв, 536).

**Уда**, -ї, ж.; р., п. Сіверськ. Діниця п. Дону (ІМСУ, Хрк, 994); *Уда* (1639, ВУР, I, 296; 1775, Кордт, № 31; 1863, ВТКХГ); *Уды* (Машт., Дон, 46); *Уда*, *Уди* (КРУ, 141); *Уды* (1577, АМГ, I, 31, 33, 36; КБЧ, 62, 71; КРУ, 141); *Удой* (1686, МИКБ, I, 142—143); *Удай* (1686, МИКБ, I, 142; «на р'вкѣ Удае»); *Udy* (Rozw., 275; 1665, Кордт, № 2); *Udy R.* (1650, МИРК, Карта України Боплана; 2-а пол. XVIII ст., КЧД); *Udy R.* (2-а пол. XVIII ст., КЧД); *Udy Riv.* (2-а чв. XVIII ст., Кордт, № 20); *Udy Fl.* (2-а чв. XVIII ст., Кордт, № 21); *Udy Flu.* (1651, МИРК, Карта Польщі Г. де Боплана); *Udi R.* (2-а пол. XVIII ст., КЧД); *Flu. Roedi* (1699, МИРК, Карта Пд. Росії Менгдена і Брюса); пор. ур. *Удские ровни* (1571, АМГ, I, 12); с. *Уды* (1706, МИРК, I, 178; 1871, ПАРИ, № 54; 1898, ККГ); с. Высокое, «она-жь и Щетиновы *Уды*» (1767, МИКБ, II, 199); нп *Уды*

(у верхів'ї; кол. Курськ. губ. і нижче — кол. Харківськ. губ.), суч. с. *Уди* Золочівськ. р-ну Харківськ. обл. (1863, ВТКХГ).

**Удава**, -и, ж.; р., пр. Псла л. Дніпра; с. Миропілля Краснопільськ. р-ну Сумськ. обл.; поблизу гирла; *Удава* (XVIII ст., Багалеї, Зам., 78).

**Удай**, -аю, ч.; р., п. Сули л. Дніпра (ОКІМ; 1967, МЕ); початок біля с. Вишнівка Ічнянськ. р-ну, протікає через Прилуцьк., Срібнянськ. і Варвинськ. р-ни Чернігівськ. обл., гирло в Лубенськ. р-ні Полтавськ. обл. (1390, АЮЗР, VII, I, 64); *Udai* (1665, 1674, 1696, Кордт, №№ 1, 3, 7 — 9); *Уда* (1782, Кордт, № 32; 1619, ГСМЛП, 69; 1785, ОРЧН, 14; 1848, ВСОРИ, ПГ, 7; XIX ст., Падалка, 186; Машт., Дн., 60; ІМСУ, Пл, 563); *Уданье* (XVII ст., КБЧ, 186, 107); *Удай* (Кордт, № 34, 35; Стрижак, НРП, 66); пор. нп *Удайці*, *Заудайка* Прилуцьк. та Ічнянськ. р-нів, *Заудайське* Прилуцьк. р-ну Чернігівськ. обл.

**Удачна**, -ої, ж.; б., п. Солоної п. Вовчої л. Самари л. Дніпра (1893, ОАІМ); пор. с-ще *Удачне* Красноармійськ. р-ну Донецьк. обл.

**Удиця**, -ї, ж.; р., бас. нижн. Сейму; Чернігівська обл. (кол. с. Слобідка-Дунайська Новомилнівськ. сотні); *Удиця* (1729—1730, ГСМНП, 30).

**Удич**, -у, ч.; рр.: 1) л. Пд. Бугу (1967, МЕ; КРУ, 60); Черкаськ. (Християнськ. р-н) і Вінницьк. (Теплицьк. р-н) обл.; 1609, «до rzeki Uduczy, a dołem tej rzeki Uduczy aż do uyscia w Woń (АЮЗР, VII, I, 204); *Удицкое устье Черное* (АЮЗР, VI, I, 23); XVII ст., Udiz, Udicz (Ляск., 17, 23); XIX ст., *Удичь* (Тверит., 26; Машт., ДБ, 36); *Удичь* (Гульдм., 40; Похил., 366); *Uducz*, або *Naducz* (SG, XII, 746); *Удич* (Тр. Под., IX, 351—358); с. *Удич* Теплицьк. р-ну Вінницьк. обл.; татарськ. шлях *Удицкій* (АЮЗР, VII, I, 204); 2) л. *Удичу* л. Пд. Бугу (КРУ, 60).

**Удичева Зворина**, -ої -и, ж.; потік, л. Кізього л. Ріки п. Тиси л. Дунаю; с. Березове Хустськ. р-ну Закарпатськ. обл.; *Удичова Зворина* (1971, МЕ).

**Удівець**, -вця, ч.; р., пр. Гнилого Тікичу л. Тікичу п. Синюхи л. Пд. Бугу; с. Лоташеве Тальнівськ. р-ну Черкаськ. обл. (1970, МЕ).

**Уж**, -а, ч.; рр.: 1) л. Лабірця п. Бодрогу п. Тиси л. Дунаю; як п. Латориці — подається (КРУ, 22); нп *Ужок* (з-під *Ужоцьк.* перевалу), Стане, Кострина, Великий Березний Великоберезнянськ. р-ну Закарпатськ. обл., Дубринич і Перечин Перечинськ. р-ну, м. *Ужгород*, гирло в Словацькій Соціалістичній Республіці (ЧССР), де має назву Уж; від с. Невизьке до м. Ужгорода на п. бер. прорито кан.—рук. *Уж*; на берегах «р'чки *Ужа* (*Ужанка*)»; *Уж* (*Унг*) (ОАІМ); «Už (Ung) s Uličom, Ubljoju, L'utoju i Turjoju» (ОАІМ); «Už pramení pod sedlem Užokým» (Wiesner, 10—12,

43, 44, 64); 1276, Ung (OAIM); пор. дол. *Ужанка*, *Ужанська* (Петров, 58, 65); *Ужокий* переход (там же, 65); 2) п. Прип'яті п. Дніпра; *Уша*, *Usza* (Машт., Дн., 154; Теодор., 1, 78); початок біля с. Ново-олександрівка Ємільчинськ. р-ну Житомирськ. обл.; гирло поблизу м. Чорнобиль Київськ. обл.; «*rzeka Uz dalej Usza zwaną*» (SG, IV, 59); *Вуша* (кол. нп Сарновичі Народицьк. р-ну Житомирськ. обл. і Рудня-Вересня Чорнобильськ. р-ну Київськ. обл.; OAIM); 1150, 1600, *Уша* (Татишев, III, 23; АЮЗР, VIII, VI, 289); 1502, *Usza* (OKIM); пор. с. *Ушомир* (1150, *Ушоєць*; Барс., 206); нп. *Ушиця* і *Рудня-Ушомірська* Коростенськ. р-ну Житомирськ. обл.

**Ужик**, -а, ч.; р., л. Дніпра; нп Скитьки (з бол. Широкого) і Любеч Ріпкинськ. р-ну Чернігівськ. обл.; *Ужикъ* (1785, ОРЧН, 5); пор. с. *Ужик* кол. Городнянськ. пов.; «при р. *Ужикъ*» (1859, СНМ, Чрг, 56).

**Ужога**, -и, ж.; р., п. Десни л. Дніпра; смт Березна Менськ. р-ну Чернігівськ. обл.; *Ужога* (1967, МЕ).

**Ужок**, *Ужкá*, ч.; потік, с. *Ужок* Велико-березнянськ. р-ну, Закарпатськ. обл.; 20-і рр. ХХ ст., *Ужок* (Петров, 65).

**Уздиця**, -і, ж.; р., п. Дунайця п. Есмани п. Клевені п. Сейму л. Десни (Машт., Дн., 226); *Уздикъ* (1859, СНМ, Чрг, 29); пор. с. Уздиця Глухівськ. р-ну Сумськ. обл.

**Узень**, -ю, ч.; р., бас. Чорн. моря; Маломаяцьк. с/Р Алуштинськ. міськради Кримськ. обл. (1865, СНМ, Тв, 90); нп Дегерманкой, суч. с. Запрудне тієї ж с/Р (OAIM).

**Узень-Баш**, -у, ч.; руч., пр. *Улу-Узеню* (у верхів'ї) бас. Чорн. моря; м. Алушта Кримськ. обл. (1865, СНМ, Тв, 88; РПГО, XIV, 778); *Узенбаш* (КРУ, 129); *Улу-Узень* (там же).

**Узень-Чешме**, *невідм.*; р., бас. Чорн. моря; пд.-зх. частина адм.-терит. Ялтинськ. міськради Кримськ. обл., між її компонентом Місхором і нп Корєїз (РПГО, XIV, 735; 1865, СНМ, Тв, 89).

**Узін**, -á, ч.; р., л. *Вузької* л. Росі п. Дніпра; *Узка*, *Узинъ*, *Възяница* (Андр., ЛЮ, 35); як л. Росі п. Дніпра; *Узень*, *Узиня* (Машт., Дн., 55); як л. Красного л. Росі п. Дніпра; *Гудзінъ* (*Узиня*) (КРУ, 103); Білоцерківськ. р-н Київськ. обл.; *Узинъ* (1597, Похил., 493); *Uspanka* (Кордт, № 9); *Узень* (Фунд., 40; КБО; Машт., Дн., 55; Макс., Киев., 24); *Uzin* (1765, АЮЗР, VII, III, 124); *Узинъ* (Мукалов, 61); *Usina* (Grab., 72); *Узинка*, *Узін* (1974, МЕ); *Гудзінъ*, *Гузинъ* (СНМ, Кв, 23, 35), *Уз* (OKIM); *Узиня* (Де-ла-Флиз, 612); *Uzeñ* (Rulik., ОРК, 51); *Уза*, *Хвбса*, *Узень* (Анк.); пор. м. *Узін* того ж р-ну.

**Узнож**, -у, ч.; б., с. Леніне Радомишльськ. р-ну Житомирськ. обл.; *Узнож* (1962, МЕ).

**Узунджа**, -і, ж.; р., п. Чорної бас. Чорн. моря; Орлинівськ. с/Р Балаклавськ. райради м. Севастополь Кримськ. обл. (OAIM);

ГЕ, 110, 112); пор. *Узунджа* — пізн. с. Колхозна тієї ж с/Р (АТПУ—1969, I, 222).

**Узунлар**, -у, ч.; р., вп. в оз. *Узунлар*; Завітненськ. с/Р Ленінськ. р-ну Кримськ. обл. (OAIM); пор. *Узунлар* — суч. с. Просторне того ж р-ну, тепер зняте з обліку (OAIM).

**Уіздів**, -ового ч.; потік, п. Нараївки л. Гнилої Липи л. Дністра; смт Більшівці Галицьк. р-ну Івано-Франківськ. обл.; *Ujazdki* (SG, VI, 904; XII, 765); *Уй'іздіў* (OKIM).

**Укерник**, -а, ч.; потоки: 1) п. Головчанки (*Укерник*; КРУ, 35) л. Опору п. Стрия п. Дністра; *Укерникъ* (Машт., ДБ, 10); с. Тухля Сколівськ. р-ну Львівськ. обл.; як інша назва Головчанки — *Ukiernik*, *Ukerny* (SG, III, 108; XII, 587); пор. ур. *Укерник* у с. Головецького того ж р-ну (OKIM); 2) е. Буковець Воловецьк. р-ну Закарпатськ. обл.; *Укерник* (1973, МЕ).

**Укмирний**, -ого, ч.; потік, п. Петрівця л. Ріки п. Тиси л. Дунаю; с. Вучкове Міжгірськ. р-ну Закарпатськ. обл.; *Укырний* (1971, МЕ).

**У Колгоспі «Україна»**, *словосп.*; руч., пр. Деркулів л. Свірськ. Дінця п. Дону (ДСГМ); *В Колгоспі «Україна»* (там же).

**У Коритця**, *словосп.*; дж. (стр.), л. Білого Черемошу п. Черемошу п. Пруту л. Дунаю; с. Біла Річка Верховинськ. р-ну Івано-Франківськ. обл.; *У Кор'итца* (МКур.).

**Укша**, -і, ж.; р., с. Смолянка Куликівськ. р-ну Чернігівськ. обл. (1964, МЕ); «при р. *Ушковъ*» (1729—1730, ГСМКП, II, 164).

**Уланівка**, -и, ж.; р., с. Уланове Глухівськ. р-ну Сумськ. обл.; *Уланівка* (1964, МЕ).

**Улижка**, -и, ж.; р., п. Краснянки п. Пд. Бугу; *Ўліўка* (SG, XII, 797); *Улыжка*, *Удылиха* (Тр. Под., IX, 177, 180); с. *Велика Вулига* Тиврівськ. р-ну Вінницьк. обл.

**Улиця**, -і, ж.; р., п. Знобівки л. Десни; нп Середина-Буда, *Улиця*, Стара Гута і Нова Гута Середино-Будськ. р-ну Сумськ. обл.; *Улиця* (1729—1730, ГСМНП, 57; XVIII ст., ОСМ, I, 233; Кордт, № 37); «при річ. *Улицъ*», *Уличка* (1859, СНМ, Чрг, 119; Машт., Дн., 203; 1964, МЕ); *Уличка* (Машт., Дн., 203; 1964, МЕ).

**Уличанка**, -и, ж.; р., п. Ужа л. Лабірця п. Бодрого п. Тиси л. Дунаю; тече в ЧССР, в УРСР лише пониззя, гирло навпроти с. Забрідь Великоберезнянськ. р-ну Закарпатськ. обл.; *Ульч'анка* (1972, МЕ); 30-і рр. ХХ ст., *Улічка*, *Уличка* (Wiesner, 12, 43, 64); *Уличська* (КРУ, 22); *Улич* (OAIM); *Уличанка* (ІМСУ, 3к, 179); 20-і рр. ХХ ст., *Улич* (Петров, 67); пор. нп *Уліч* в ЧССР.

**Уличнянка**, -н, ж.; р., Карпати; Львівська обл. (OAIM).

**Улізлий**, -ого, ч.; потік, с. Бабинопілля Косівськ. р-ну Івано-Франківськ. обл.;

1788, Ulizły; Potokiem Ulizte (Hrabec, 118).

Улізнів, -ова, ч.; руч., п. Лохвиці п. Сули л. Дніпра; кол. х. Улізний (Полтавська обл.); Улізно́в (1785, ОРЧН, 19); Улізно́й (1786, Шаф., 584).

У Лісі, словосп.; стр., пр. Деркулу л. Сіверськ. Дінця п. Дону (ДСГМ); В Лісі (там же).

Улбів, -ова, ч.; стр., п. Дніпра; с. Леськи Черкаськ. р-ну й обл.; Ulodów (1789, АЮЗР, VII, III, 248).

Улу-Узень, -ю, ч.; рр.: 1) бас. Чорн. моря; гідрографічна система м. Алушта Кримськ. обл. (РПГО, XIV, 777; ГЕ, 110, 112); Західний Улу-Узень (ОАІМ); Месерли (РПГО, XIV, 776); Меганотам (Бел., ГЭК, 211); пор. Улу-Есенський вдсп. в ур. Хонхал (Кепп., Древн., 188, 284); 2) бас. Чорн. моря; Малоріченськ. с/Р Алуштинськ. міськради Кримськ. обл. (ТА КДУ; ЮКТК); Східний Улу-Узень (ОАІМ); пор. Улу-Узень, суч. с. Генеральське тієї ж с/Р (ОАІМ).

Улянівський Струмók, -ого -á, ч.; стр., с. Мовчанівка Сквирськ. р-ну Київськ. обл.; Улянівський струмок (1974, Анк.).

Ульба, -и, ж.; стр., с. Нагоряни Дубнівськ. р-ну Ровенськ. обл. (1967, МЕ); 1889, «при рѣкѣ Улькѣ» (Теодор., II, 924).

Ульпин, -а, ч.; потік, п. Мокрянки п. Тересви п. Тиси л. Дунаю; с. Комсомольськ Тячівськ. р-ну Закарпатськ. обл.; 30-і рр. XX ст., Ulpin, Ульпин (Wiesner, 47, 64); пор. ліс М. і В. Ульпин (Петров, 28).

Ульха́, -й, ж.; р., бас. Случі п. Прип'яті п. Дніпра; між нп Баранівка і Миропіль Дзержинськ. р-ну Житомирськ. обл. (Вол. г., 4).

Уманка, -и, ж.: 1) р., л. Ятрані п. Синюхи л. Пд. Бугу (1968, МЕ; КРУ, 65; Похил., 339); Уманка, Humańka (Машт., ДБ, 40); Uma, Umańka, Humańka (SG, XII, 797; III, 208); 1609, Umanka (АЮЗР, VII, I, 204); Гуманка (1968, МЕ); пор. на поч. XVII ст., pustynia Umań (АЮЗР, VII, I, 205); 1609, «objazd pustyni Umańskieј, .. grunt Umański z Buckim» (АЮЗР, VII, I, 204); м. Умань Черкаськ. обл.; 2) стр., верхів'я Осоки п. Ужа п. Прип'яті п. Дніпра; нп Новаки і Хотинівка Коростенськ. р-ну Житомирськ. обл.; Umanka, Humańka (SG, VII, 648, 195).

Уманська, -ої, ж.; б., пр. Верблужки п. Інгульця п. Дніпра; Кіровоградська обл.; Уманська (1876, ПХЕВ, XXII, 404).

Уманців, -евого, ч.; яр, л. Гомільші п. Сіверськ. Дінця п. Дону; Уманцев (1863, ВТКХГ; Машт., Дон, 48).

Умер-Чорáх, -у, ч.; руч., між верхів'ями Альми і Качі (Крим); поблизу г. Демер-Хапу (Кепп., Древн., 148, 299, 300).

Унава, -и, ж.; р., п. Ірпеня п. Дніпра; Житомирська і Київська обл.; Унья (1159, Оп. КПЛ, 168); Уновь (1171, ИЛ, 372); Унова (1686, Выписка, 6); Унава (1758, АЮЗР, I, IV, 519; Фунд., 41; Похил., 214; Андр., ЛЮ, карта; Машт., Дн., 49;

Велич., 29); Унава (1765, АЮЗР, VII, III, 135; Rozw., 222); Унава (1964, МЕ); Унава (1954, МЕ).

Унява, -и, ж.; потік, л. Ворони п. Бистриці-Надвірнянської п. Бистриці п. Дністра; Упиава (SG, XI, 442); як л. Стримбалу л. Ворони; Унява (КРУ, 41); з гирлом нижче р. Малої Стримби (Машт., ДБ, 18); смт Тисьмениця Івано-Франківськ. р-ну й обл.

Унячка, -и, ж.; рр.: 1) л. Лодинки л. Стривігору п. Дністра; Упиасчка (SG, V, 677); гирло нижче р. Королевого (Машт., ДБ, 3); Львівська обл. (?); 2) пр. Завадівки л. Любачівки бас. Сяну п. Вісли; гирло в с. Завадів Яворівськ. р-ну Львівськ. обл.; Упиасчка (SG, XIV, 479).

Уповзний, -ого, ч.; потік, л. Чорного Черемошу л. Черемошу п. Пруту л. Дунаю; с. Верхній Ясенів Верховинськ. р-ну Івано-Франківськ. обл.; Упоўзний (МКур.).

Уппá, -й, ж.; р., п. Чорної бас. Чорн. моря; Севастопольськ. міськрада Кримськ. обл. (ОАІМ); пор. Уппа, суч. с. Рідне Бахчисарайськ. р-ну тієї ж обл. (ОАІМ).

Ура́зова, -ої, ж.; р., л. Осколу л. Сіверськ. Дінця п. Дону (КБЧ, 73; КРУ, 144; 1708, БВ, 265; «на р. Уразе» (1760, Кордт, № 27—28); Уразы— «верх Уразовъ» (1570, РК, 234).

Урау́с-Дересі, невідм.; р., л. Бельбеку бас. Чорн. моря; Зеленівськ. с/Р Бахчисарайськ. р-ну Кримськ. обл. (ОАІМ).

Урвухвіст, -хвоста́, ч.; рр.: 1) л. Сіверськ. Дінця п. Дону; м. Ізюм Харківськ. обл.; Урвухвостъ (1863, ВТКХГ; Машт., Дон, 51); 2) л. Сквирки л. Росі п. Дніпра; Київська обл.; Урви-Хвостъ (Машт., Дн., 54); 3) стр., с. Юрівка Києво-Святошинськ. р-ну Київськ. обл.; Урвухвостъ (Похил., 23; Похил., УКР, 93).

Урлянець, -нця́, ч.; потік, л. Кісви п. Тиси л. Дунаю; с. Косівська Поляна Рахівськ. р-ну Закарпатськ. обл.; Урд'і-нець (1972, МЕ); 30-і рр. XX ст., Urdénes, Urdinecъ (Wiesner, 38, 64); пор. плн. Вурда, Урда (Петров, 10, 22).

Урйв, -у, ч.; потік, п. рук. Лімниці п. Дністра; між рр. Чечва і Селянка; Урйв (КРУ, 38); Урйвъ (Машт., ДБ, 16); Uryw, Uryw (SG, XII, 822); Івано-Франківська обл.

Урйцький, -ого, ч.; потік, с. Урїж Дрогобицьк. р-ну Львівськ. обл. (ОАІМ).

Урйч, -а, ч.; р., л. Стрия п. Дністра; с. Урйч Сколівськ. р-ну Львівськ. обл.; 1564, «przi potoku... Vrzecz..., wiesz.. Vrzesz» (Жерела, I, 195, 204); Urycz (SG, XII, 821); Урйчъ (Машт., ДБ, 9); 1900, Урйч (Жерела, III, 538); 'Ур'йч; Урйцький, Урйчанка, Урйцький (ОКІМ).

Уркуста́, -й, ж.; р., п. Чорної бас. Чорн. моря; Ординівськ. с/Р Балаклавськ. райради м. Севастополь Кримськ. обл. (ГЕ, 110, 112); пор. Уркуста, суч. с. Передове тієї ж с/Р (ОАІМ).

Урля, -і, ж.; р., л. Случі п. Горині п. Прип'яті п. Дніпра (Машт., Дн., 164);

Баранівськ. р-н Житомирськ. обл.; пор. с. *Вірля* тогò ж р-ну.

**Урсоя**, -ої, ж.; **потік**, л. Фрасинишу п. Какача л. Серетелю п. Малого (Білого) Серету п. Серету л. Дунаю (Карп., Серет, 94); с. Іжівіі Сторожинецьк. р-ну Чернівецьк. обл.; 1855, Ursoja; *Урсоя*, *Урсоія* (Карп., 196; Карп., Ром., 160).

**Урядовий Канал**, -ого -у, ч.; **кан.**, п. Рокитної л. Полтви л. Зх. Бугу п. Вісли; Rzadowy, Kanał-(НВ, 147); Кам'янсько-Бузьк. р-н Львівськ. обл.

**Усікало**, -а, с.; **потік**, л. Яровиці л. Яловичори п. Білого Черемошу п. Черемошу п. Пруту л. Дунаю; с. Шепіт Путильськ. р-ну Чернівецьк. обл.; *Усікало* (Карп., 197; Карп., Гidr., 192).

**Ускулятинсу**, *невідм.*; **руч.**, бас. Чорн. моря; Алупкинськ. міськрада Ялтинськ. міськради Кримськ. обл. (Кепп., Древн., 197).

**Уславіця**, -і, ж.; **р.**, п. Зх. Бугу п. Вісли; Ustawica (НВ, 370); Сокальськ. р-н Львівськ. обл.

**Услянка**, -и, ж.; **р.**, бас. Дністра; с. Підгороддя Рогатинськ. р-ну Івано-Франківськ. обл.; 1564, «Podgrodzie... nad potokiem Vslianka»; *Услянка* (Жерела, I, 164; III, 538).

**Усова**, -ої, ж.; **б.**, л. Севастянки л. Крички п. Міусу, вп. в Азовське море (1853, ВТКЗВД).

**Усок**, -у, ч.; **р.**, л. Івоту л. Десни; *Усокъ* (ХІХ ст., МОЗУ, ХІ; ХVІІІ ст., ОСМ, I, 505; Машт., Дн., 205); *Усок* (1965, МЕ); с. *Усок* Ямпільськ. р-ну Сумськ. обл.

**Усоріг**, -р'югу, ч.; **р.**, с. Нехаївка Королпськ. р-ну Чернігівськ. обл.; *Усоріг* (1964, МЕ).

**Успенівка**, -и, ж.; **б.**, л. Скотуватої л. Татарки л. Самари л. Дніпра; *Успеновка* (ВГИНУ, 92); пор. с. *Успенівка* (там же).

**У Старої Хаті**, *словосп.*; **потік**, бас. Білої Тиси; смт Богдан Рахівськ. р-ну Закарпатськ. обл. (Петров, 3, 17).

**Устєж**, -у, ж.; **р.**, пр. Ревни л. Сноу п. Десни л. Дніпра; нп Карповичі й Залізний Міст Семенівськ. р-ну Чернігівськ. обл.; *Устєжъ* (ХІХ ст., МОЗУ, 52); *Устєж* (1965, МЕ).

**Устриця**, -і, ж.; **р.**, с. Роставиця Ружинськ. р-ну Житомирськ. обл.; *Устриця* (1962, МЕ).

**Устұл-Сар**, -у, ч.; **р.**, л. Канаки бас. Чорн. моря (Крим); між нп Алушта і Судак (ОАІМ).

**Устұлп**, -у, ч.; **рр.**: 1) пр. Переводу п. Удаю п. Сули л. Десни л. Дніпра; Чернігівська обл.; *Устұлъ* (1848, ВСОРИ, ПГ, 13; 1852, Ар., III, 37); 2) с. Капулівка Нікопольськ. р-ну Дніпропетровськ. обл. (1956, МЕ).

**Устя**, -я, с.; **рр.**: 1) л. Горині п. Прип'яті п. Дніпра (КРУ, 76); *Устье*, *Оствица* (Машт., Дн., 162); Uście, Ujście, Ustya (SG, XII, 831); *Усьце* (Дрозд, МРУ, 181); початок поблизу с. *Устенське Перше* Здолбунівськ. р-ну Ровенськ. обл., протікає через мм. Здолбунів та Ровно, гірло в смт

Оржів Ровенськ. р-ну й обл. (КВРО); 1614, *Устя* (АЮЗР, VIII, VI, 445); 1889, «при рѣчкѣ *Устьѣ*» (Теодор., II, 437); 2) л. Пд. Бугу; Немирівськ. р-н Вінницьк. обл.; *Вусця* (ПУОК, X, 28); 3) л. Собу л. Пд. Бугу; *Дубровина* (Машт., ДБ, 36); Іллінецьк. р-н Вінницьк. обл.; 4) п. Гатки л. Ірпеня п. Дніпра (Машт., Дн., 50); с. Лишня Макарівськ. р-ну Київськ. обл.; *Устье* (СНМ, Кв, 24); як л. Ірпеня; *Устя* (ОКІМ); 5) п. Пд. Бугу; Вінницьк. р-н й обл. (ОАІМ); 6) Нікопольськ. р-н Дніпропетровськ. обл. (1956, МЕ); *Вустя* (там же); 7) стр., л. Стугни п. Дніпра; с. Велика Бугаївка Васильківськ. р-ну Київськ. обл.; *Устье* (Похил., 37; Клепартський, 357); *Устія* (Де-ла-Флиз, 618); *Устя* (1974, Анк.).

**Устямошня**, -і, ж.; **р.**, п. Дніпра; Черкасськ. р-н і обл.; *Устьямошня* (Машт., Дн., 56).

**Устяріцький**, -ого, ч.; **потік**, п. Тікача л. Білого Черемошу п. Черемошу п. Пруту л. Дунаю; с. Гринява Верховинськ. р-ну Івано-Франківськ. обл.; *Ускіріцький* (МКур.).

**Утка**, -и, ж.; **рр.**: 1) л. Остра л. Десни л. Дніпра; с. Біловезі Перші Бахмацьк. р-ну Чернігівськ. обл.; *Утка* (ХVІІІ ст., ОСМ, II, 131; 1848, ВСОРИ, ПГ, 12; Машт., Дн., 121); 2) л. Удаю л. Сули л. Дніпра; нп Васківці, Сокиринці й Калужинці Срібнянськ. р-ну Чернігівськ. обл.; *Утка* (Машт., Дн., 60); *Удка* (ХVІІ ст., ОСМ, III, 75; 1785, ОРЧН, 16; 1786, Шаф., 490; 1852, Ар., III, 36; 1888, Гуров, 473; 1968, МЕ); 3) бас. Горині п. Прип'яті п. Дніпра; м. Славута Хмельницьк. обл. (ОАІМ).

**Утлюк**, -а, ч.; **р.**, пр. *Утлюцьк.* лим. Азовськ. моря; Генічеськ. р-н Херсонськ. обл. (ОАІМ); *Клювка* (там же).

**Уторопець**, -пця, ч.; **потік**, пр. Лючки л. Пістинки п. Пруту л. Дунаю; нп *Уторопи* Косівськ. р-ну і Ковалівка Коломийськ. р-ну Івано-Франківськ. обл.; *Уторопець* (ОКІМ).

**Утчина**, -ої, ж.; **б.**, п. Білої п. Лугані п. Сіверськ. Дінця п. Дону; *Уткина* (Машт., Дон, 62); *Уткіна* (КРУ, 151); **р.** *Вуткіна* (ГКЗ); «буерак» *Уткинъ*; (1743, ОНРУМ, 325); *Вутка* (КДМ, 201; 1963, Експ.); *Утка* (МІГПД, 217, 219; ВЕГ, 305; Експ.); *Кринички* (ВТКЕГ; верхів'я); пор. сл. *Уткина* (МІГПД, 228; ГКЗ; ВТКЕГ); суч. с. *Уткине* Перевальськ. р-ну Ворошиловградськ. обл.

**Учансу**, *невідм.*; **р.**, бас. Чорн. моря; м. Ялта Кримськ. обл. (РПГО, ХІV, 744, 748); *Водоспадна* (ОАІМ); *Учак-Су* (ТА КДУ); на ній вдсп. *Учансу*; г. Ай-Петрі (РПГО, ХІV, 745, 749; Сем., I, 27; 1865, СНМ, Тв, 91); *Учар-Су* (Сем., I, 27; ст. Ай-Василь).

**Ушакова**, -ої, ж.; **бб.**: 1) п. Липової Долини пр. Водолажки п. Сіверськ. Дінця п. Дону (1863, ВТКХГ; Машт., Дон, 48); 2) Севастопольськ. міськрада Кримськ.

обл., поблизу кол. сл. Корабельна та б. Аполлонова (РПГО, XIV, 714, 723).

**Ушва́**, -й, ж.; р., пр. Сейму л. Десни л. Дніпра; Сумська обл.; *Ушва* (XIX ст., Нечипоренко, 29).

**У́шерова**, -ої, ж.; р., л. Серету л. Дунаю; с. Долішній Шепіт Вижицьк. р-ну Чернівецьк. обл.; *У́шерова*, *У́шрова*, *Ву́шерова* (Карп., 197; Карп., Гідр., 193; Карп., Серет, 92).

**У́шиця**, -і, ж.; р., л. Дністра (КРУ, 47); початок вище с. Пільний Олексинець Городоцьк. р-ну, перетинає нп Томашівка, Соколівка і Сутківці Ярмолинецьк., Адамівка і Зінків Вінковецьк., Отроків *Новоушицьк.*, Морозів (кол. Малий Мукарів), Миньківці й Сокілець Дунаєвц. р-нів, гирло в с. *Стара Ушиця* (до 1826 р.— *Ушиця*) Кам'янець-Подільськ. р-ну Хмельницьк. обл.; 1229, «и собра **Ф** Боброку. доже і до рѣкы *Оушиць* и Проута» (ПСРЛ, II, 759); 1-а пол. XVII ст., *Opzcza* (Ляск., карти); 1674, *Ouszycza* (Кордт, № 1, 3); 1685, *Ouszycza* (там же, № 6); 1825, *Ушиця* (Подр. Подол., 1829, *Uszycza* (Ген. Под.); *Ужыца* (Сем., IV, 141); *Uszycza Stara*, *Uszycza Wielka*

(SG, XII, 858); *Старая Ушица*, *Opzczyca* (Машт., ДБ, 26); *Ушиць'а*, *В'ушиць'а* (ОКІМ).

**У́шка**, -и, ж.; рр.: 1) п. *Ушиці* л. Дністра; *Ушка* (КРУ, 48); гирло вище р. Глибичка; *Ушка*, *М. Ушка* (Машт., ДБ, 26); нп Слобідка-Глушковецька Ярмолинецьк. р-ну, Покутинці Вінковецьк. р-ну, Слобідка-Малівецька і Сприсівка Дунаєвц. р-ну Хмельницьк. обл.; 2) п. *Ушиці* л. Дністра; *Ушка* (КРУ, 47); гирло вище р. Грем'ячки; с. Велика Кужелева Дунаєвц. р-ну Хмельницьк. обл.; *Вушка* (ОКІМ).

**У́шківка**, -и, ж.; р., пр. Смолянки л. Остра л. Десни л. Дніпра; Чернігівська обл.; *Ушковка* (XVII ст., ОСМ, II, 106).

**У́шня**, -і, ж.; р., п. Смолянки л. Десни л. Дніпра; с. Вересоч Куликівськ. р-ну Чернігівськ. обл.; *Ушня* (1785, ОРЧН, 11); пор. с. *Ушня* Менськ. р-ну Чернігівськ. обл.

**У́шука**, -и, ж.; р., л. Збруча л. Дністра; між рр. Турівка і Шандрова (КРУ, 46); Хмельницька обл.



**Фагнє**, *невідм.*; р., бас. Чорн. моря; м. Бахчисарай Кримськ. обл. (ОКІМ).

**Фалійська Канава**, -ої -и, ж.; б., с. Військове Солонянськ. р-ну Дніпропетровськ. обл.; *Фалейська канава* (ОКІМ).

**Фалуб'янка**, -и, ж.; потік, с. Люта Великоберезнянськ. р-ну Закарпатськ. обл.; 20-і рр. XX ст., *Фалубянка* (Петров, 60).

**Фалячєрський**, -ого, ч.; потік, л. Мизунки л. Свчї п. Дністра; нп Старий Мізунь і Новий Мізунь Долинськ. р-ну Івано-Франківськ. обл.; *Falaszerski potok* (SG, II, 367).

**Фалькеуцул**, -у, ч.; потік, л. Сучави л. Серету л. Дунаю; смт Красноільськ Сторожинецьк. р-ну Чернівецьк. обл.; *Фал(в)кеуцул*; 1908, *Фалкєуцул* (Карп., 197).

**Фальків**, -ового, ч.; потік, л. Сучави л. Серету л. Дунаю (SG, XI, 547); с. Долішній Шепіт Вижицьк. р-ну Чернівецьк. обл. (SG, II, 371; 1490, до *Фалквоа*; горб *Фалкгом*; 1657, *Фалкзу*; 1783, *Falkeu*; *Фалків*, *Фалків* (Карп., 197; Карп., Серет, 95).

**Фаринівка**, -и, ж.; р., п. Десни л. Дніпра; м. Мена Чернігівськ. обл.; *Фаринівка* (1963, МЕ).

**Фаркашів Пóтік**, -евого -оку, ч.; потік, л. Нижнього Розсільця л. Тереблї п. Тиси л. Дунаю; с. Теребля Тячівськ. р-ну Закарпатськ. обл.; *Фаркашу(ў) П'втук* (1972, МЕ).

**Фарсів**, -ового, ч.; р., п. Тетліги п. Сіверськ. Дінця п. Дону; *Фарсовъ* (1845, КОЧ); Харківська обл.

**Фасів**, -ого, ч.; р., п. Здвижу п. Тетерева п. Дніпра; с. *Фасова* Макарівськ. р-ну Київськ. обл.; *Фасовъ* (Фунд., 40, Похил., 83); *Крутий Мостокъ* (Фунд., 40); *Фасова*, *Фосса* (Похил., УКР, 57, 60); *Chwasowa*, *Fasowa* (SG, I, 610); *Фасовочка* (Нов., 844; Машт., Дн., 48).

**Фастівка**, -и, ж.; р., п. Унави п. Ірпеня п. Дніпра; *Хвастовка* (Похил., 493); пор. м. *Фастів* і с. *Фастівець* *Фастівськ.* р-ну Київськ. обл.

**Фасточка**, -и, ж.; р., п. Сичівки л. Івоту л. Десни л. Дніпра; Ямпільськ. р-н Сумськ. обл.; *Фасточка* (Машт., Дн., 204).

**Фатівський**, -ого, ч.; потік, с. Верб'яж Воловецьк. р-ну Закарпатськ. обл.; *Фат'ї-с'кий* (1973, МЕ).

**Федишева**, -ої, ж.; потік, л. Ріки п. Тиси л. Дунаю; с. Вучкове Міжгірськ. р-ну Закарпатськ. обл.; *Федыш'ова* (1971, МЕ).

**Фащівка**, -и, ж.; б., л. Міусу, вп. в Азовське море; *Фащевка* (1863, СНМ, Ек, 120); *Фащовка* (1853, ВТКЗВД; ВТКЕГ — *Фощовка*; 1894, ГКСУ); пор. с. *Фащевка* (*Фащовка*) (1829, ГОДГК, 6; ВТКЕГ); суч. смт і з. ст. *Фащівка* Антрацитівськ. і Перевальськ. р-нів Ворошиловградськ. обл.

**Федоренчина**, -ої, ж.; б., п. Ямної п. Красної л. Сіверськ. Дінця п. Дону; *Федоренкина* (1863, ВТКХГ; Машт., Дон, 57).

**Федорина**, -ої, ж.; б., п. Калинової п. Кринки п. Міусу, вп. в Азовське море (1853, ВТКЗВД); Донецька обл.

**Федорішина Зв'орина**, -ої -и, ж.; потч., л. Митєвої п. Довгої л. Боржави п. Тиси л. Дунаю; смт Довге Іршавськ. р-ну Закарпатськ. обл. (1973, МЕ).

**Федорів Потік**, -ового -оку, ч.; потоки: 1) п. Потоку бас. Тур'ї л. Ужа л. Лабірця п. Бодрогу п. Тиси л. Дунаю; с. Лікідари Перечинськ. р-ну Закарпатськ. обл.; *Федорув П'бтук* (ОАІМ); 2) с. Калини Тячівськ. р-ну Закарпатськ. обл.; 20-і рр. ХХ ст., *Федору Потук* (Петров, '11).

**Федорівська**, -ої, ж.; б., п. Бабки п. Сіверськ. Дінця п. Дону; *Федоровская* (1863, ВТКХГ; Машт., Дон, 45); пор. постійний двір *Федоровский* (1864, ОАІМ).

**Федорів Яр**, -ового Ярка, ч.; потч., п. Іршави п. Боржави п. Тиси л. Дунаю; смт Іршава Закарпатськ. обл.; *Федор'ю Ярарок* (1973, МЕ).

**Федорова**, -ої, ж.; бб.: 1) п. Айдару л. Сіверськ. Дінця п. Дону (ОГКЕЧС, 95; Машт., Дон, 61); яр *Федоров* (АС); 2) п. Сухої Вільхової п. Лугані п. Сіверськ. Дінця п. Дону (ВТКЕГ; Машт., Дон, 63; 1894, ГКСУ); 3) п. Харинної л. Красної л. Сіверськ. Дінця п. Дону (Машт., Дон, 57); с. *Федорівка* (АС).

**Федосівський**, -ого, ч.; стр., с. Хутір-Хмільна Канівськ. р-ну Черкаськ. обл. (ОКІМ); *Хтососівський* (там же).

**Федосчина**, -ої, ж.; б., п. Великої Кам'янки п. Сіверськ. Дінця п. Дону; *Федоскина* (Машт., Дон, 66; Експ.); *Федоскина* (ВТКЕГ); пор. кол. нп *Федоскин* (АС).

**Федотівська**, -ої, ж.; б., п. Харинної л. Красної л. Сіверськ. Дінця п. Дону; *Федотьевская* (Машт., Дон, 57); на ній нп *Федотовка* (АС); суч. с. *Федотівка* Сватівськ. р-ну Ворошиловградськ. обл.

**Федунка**, -и, ж.; р., с. *Федунка* Шишацьк. р-ну Полтавськ. обл.; «по р. *Федунка*» (1848, Ар., I, 142).

**Федюківка**, -и, ж.; р., п. Гнилого Тікичу л. Тікичу п. Синюхи л. Пд. Бугу; *Федюковка* (Машт., ДБ, 39); *Fedyuka* (SG, II, 376); пор. с. *Федюківка* Лисянськ. р-ну Черкаськ. обл.

**Федьківка**, -и, ж.; руч., с. Клебань Тульчинськ. р-ну Вінницьк. обл.; *Федьковка* (Гульдм., 356).

**Федькова**, -ої, ж.; потік, л. Терєблі п. Тиси л. Дунаю; Вільшанівськ. с/Р Хустськ. р-ну Закарпатськ. обл.; *Фит'к'ова* (1972, МЕ).

**Фельцанів Яр**, -ового Ярка, ч.; потч., л. Онічка п. Салви л. Боржави п. Тиси л. Дунаю; с. Онок Виноградівськ. р-ну Закарпатськ. обл.; *Фелцан'ю Ярарок* (1973, МЕ); 20-і рр. ХХ ст., *Фельцан'ів Яр* (Петров, 34).

**Фендерівський**, -ого, ч.; потік, п. Білого Черемошу п. Черемошу п. Пруту л. Дунаю; с. Стебні Путильськ. р-ну Чернівецьк. обл.; *Фендерівський Потік* (Карп., 197).

**Фенеш**, -а, ч.; потік, л. Тиси л. Дунаю; с. Вишкове Хустськ. р-ну Закарпатськ. обл.; *Фенеш*, уг. *Fenes patak* (1971, МЕ); 20-і рр. ХХ ст., *Фенеш* (Петров, 28); 30-і рр. ХХ ст., *Feneš*, *Фенеш* (Wiesner, 39, 60); пор. *Фенеш* — присілок с. Вишкова (ОАІМ).

**Фердинандів**, -ового, ч.; потік, п. Бартавіки л. Дністра; витікає пд.-зх. *Фердинандіки* — присілок с. Ставчани Пустомитівськ. р-ну Львівськ. обл.; *Ferdynandówka* (SG, I, 110); *Ferdynandów* (SG, II, 383).

**Ференцева Зв'орина**, -ої -и, ж.; потч., л. Сушанської Ріки п. Бронецької Ріки л. Боржави п. Тиси л. Дунаю; с. Суха Іршавськ. р-ну Закарпатськ. обл.; *Ференцова Зв'орина* (1973, МЕ).

**Ференцік**, -ового, ч.; потік, л. Терєблі п. Тиси л. Дунаю; с. Драгове Хустськ. р-ну Закарпатськ. обл.; 30-і рр. ХХ ст., *Ferenckiv*, *Ференцков* (Wiesner, 48, 60).

**Ферескул**, -у, ч.; потік, с. Черемошна (кол. *Ферескуля*) Верховинськ. р-ну Івано-Франківськ. обл.; 1761, *Potok Fereskulski*; 1758, на *fereskuł potok Wielki*; 1787, *Ferezkolski Potok*, u Rzyki... *Fereskul*; *Fereskulski Potok*; 1800, *Potok Fereskulczyk* (Hrabec, 60, 74, 92, 105).

**Ферескульський**, -ого, ч.; потік, л. Білого Черемошу п. Черемошу п. Пруту л. Дунаю; с. Голови Верховинськ. р-ну Івано-Франківськ. обл.; *Ферескулський* (МКур.); див. *Ферескул*.

**Ферещук**, -а, ч.; потік, с. Микуличин Надвірнянськ. р-ну Івано-Франківськ. обл.; 1788, *Potoc Fereszczuk* (Hrabec, 75).

**Ферівський**, -ого, ч.; потік, л. Солоного л. Терєсви п. Тиси л. Дунаю; с. Солоне Тячівськ. р-ну Закарпатськ. обл.; *Фер'ус'кий* (1972, МЕ).

**Феркалівський Потік**, -ого -оку, ч.; потік, п. Білого Черемошу п. Черемошу п. Пруту л. Дунаю; с. Стебні Путильськ. р-ну Чернівецьк. обл.; *Феркалівський Потік*, *Фіркалівський Потік* (Карп., 197).

**Ферків**, -ового, ч.; потік, с. Нижня Солотвина Ужгородськ. р-ну Закарпатськ. обл.; 20-і рр. ХХ ст., *Феркув* (Петров, 64).

**Ферків Потік**, -ового -оку, ч.; потік, л. Боржави п. Тиси л. Дунаю; с. Прибор-



жавське Іршавськ. р-ну Закарпатськ. обл.; *Ферк'юй Пѳт'юк* (1973, МЕ).

**Фернатія**, Фернатії, ж.; р., п. Кодими п. Пд. Бугу (Машт., ДБ, 37); *Яр Фернатія* (Тр. Под., IX, 14, 32; Тверит., 27); дол. *Фернатія* (Менде); пор. с. *Фернатія* (суч. Кармалюківка) Балтськ. р-ну Одеськ. обл. (ІМСУ, Од, 223).

**Фершлів**, -ового, ч.; потік, бас. Білої Тиси; смт Богдан Рахівськ. р-ну Закарпатськ. обл.; *Фершлів* (Петров, 3, 17).

**Фесаків**, -ового, ч.; яр, п. Вовчої л. Самари л. Дніпра; *Фесакивъ Яр* (1898, ГИАН, 55); с. Великомихайлівка Покровськ. р-ну Дніпропетровськ. обл. (ОАІМ).

**Фесин**, -ого, ч.; р., п. Дніпра; витикає з Чорного лісу, гирло навпроти о. Томаківка; Дніпропетровська обл.; *Фесинъ* (XVI ст., ИИЗК, II, 40).

**Фескул-Дерé**, *невідм.*; яр, пр. Марти п. Качі бас. Чорн. моря; Бахчисарайськ. р-н Кримськ. обл. (Кепп., Древн., 300).

**Фетісова**, -ої, ж.; б., л. Журавки л. Білої п. Айдару л. Сіверськ. Дінця п. Дону (Машт., Дон, 60); пор. кол. х. *Фетісів* (АС).

**Фецеціл**, -éла, ч.; потік, бас. Білої Тиси; смт Богдан Рахівськ. р-ну Закарпатськ. обл.; 20-і рр. XX ст., *Фецеціла* (Петров, 3, 17).

**Філатівка**, -и, ж.; б., п. Бражникової п. Верхньої Біленької п. Сіверськ. Дінця п. Дону; *Филатова* (Машт., Дон, 59); *Филатова* (ГИПБУ—1894, табл. VI); *Филиповка* (1863, ВТКХГ).

**Филéза**, -ої, ж.: 1) потік, пр. Яворівки пр. Гнилої пр. Сяну п. Вісли; с. Яворів Турківськ. р-ну Львівськ. обл.; *Filowa* (SG, II, 390); 2) р., л. Псла л. Дніпра; Полтавська обл. (кол. Кременчуцьк. пов.); *Филива* (1859, СНМ, Пл, 115; Машт., Дн., 72).

**Филимóна**, *род. належн.*; потік, л. Великої Угольки л. Угольки л. Терелі п. Тиси л. Дунаю; Углянськ. с/Р Тячівськ. р-ну Закарпатськ. обл.; *Фил'мона* (1972, МЕ).

**Филимóнова**, -ої, ж.; б., п. Турушка л. Мажу п. Сіверськ. Дінця п. Дону (1863, ВТКХГ; Машт., Дон, 47); пор. кол. х. *Филимонов* (ВТКХГ).

**Филóнів**, -ового, ч.; яр, п. Глинища л. Уди п. Сіверськ. Дінця п. Дону; *Филоновъ* (1863, ВТКХГ; Машт., Дон, 46); Харківська обл.

**Финайчина**, -ої, ж.; б., л. Суходолу п. Сіверськ. Дінця п. Дону; *Финайкина* (ВТКЕГ; Машт., Дон, 66).

**Финькóва**, -ої, ж.; б., п. Кільчені п. Самари л. Дніпра (ВТКЕГ); Дніпропетровська обл.; пор. х. *Финькова* (там же).

**Фирісів**, -ового, ч.; яр, л. Тетліги п. Сіверськ. Дінця п. Дону; *Фирисовъ* (1845, КОЧ; Машт., Дон, 45); Харківська обл.

**Фірчів**, -евого, ч.; потік, л. Суkelю л. Свічі п. Дністра; с. Тисів Долинськ. р-ну Івано-Франківськ. обл.; *Furczów* (SG, II, 425; XI, 559); *Фырчовъ* (Машт., ДБ, 13).

**Фисéнків**, -ового, ч.; яр, п. Айдару л. Сіверськ. Дінця п. Дону; *Фисенков* (Машт., Дон, 61).

**Фисунів**, -ового, ч.; яр, п. Бабки п. Сіверськ. Дінця п. Дону; *Фисуновъ* (1845, ПОЧ); *Фисуново* (1845, КОЧ).

**Фичків**, -ового, ч.; потік, с. Вишка Великоберезнянськ. р-ну Закарпатськ. обл.; 20-і рр. XX ст., *Фичков* (Петров, 67).

**Фіáлка**, -и, ж.; р., л. Груні п. Псла л. Дніпра; нп Ціпки і Великі Будища Гадяцьк. р-ну Полтавськ. обл.; *Фіалка* (1785, ОРЧН, 25; 1848, ВСОРИ, ПГ, 14); *Фіялка* (1852, Ар., III, 40; 1859, СНМ, Пл, 26); *Фіалка* (1952, ОКІМ); *Фиалка* (Марк., 391).

**Фігурка**, -и, ж.; потік, п. Дністра; між рр. Голованка і Смотрич; *Фигурка* (Машт., ДБ, 25); с. Ленківці Кельменецьк. р-ну Чернівецьк. обл.; *Фігурка* (Карп., 197).

**Фікова Звóрина**, -ої -и, ж.; потік, пр. Крапка п. Кізього л. Ріки п. Тиси л. Дунаю; с. Березове Хустськ. р-ну Закарпатськ. обл. (1971, МЕ).

**Фінаро́с**, -у, ч.; р., л. Марти п. Качі бас. Чорн. моря; Бахчисарайськ. р-н Кримськ. обл. (ОАІМ; GE, 110, 114); *Финаросець* (Біл., ГКП, 42); *Фанерос* (ТА КДУ).

**Фіра́ски**, -ок, *мн.*; потік, п. Яблунівця л. Коровії л. Дерезглю п. Пруту; м. Михальча Сторожинецьк. р-ну Чернівецьк. обл.; 1732, *Firaschi* (Карп., 197).

**Фіре́нчин**, -ого, ч.; потік, с. Міхова Старосамбірськ. р-ну Львівськ. обл. (ОКІМ).

**Фіта́р**, -у, ч.; потік, бас. Дністра; с. Вовківці Борщівськ. р-ну Тернопільськ. обл. (ОКІМ).

**Фія́лівська Поточина**, -ої -и, ж.; потік, л. Чорного Черемошу л. Черемошу п. Пруту л. Дунаю; смт Верховина Івано-Франківськ. обл.; *Фий'алиўска Поточина* (МКур.).

**Філісова**, -ої, ж.; потік, пр. Яловничори п. Білого Черемошу п. Черемошу п. Пруту л. Дунаю; с. Шепіт Путильськ. р-ну Чернівецьк. обл. (Карп., 197); пор. г. *Філісова* (там же).

**Флісанівський**, -ого, ч.; потік, с. Голубине Свалявськ. р-ну Закарпатськ. обл.; 20-і рр. XX ст., *Флѣсанійскій* (Петров, 42).

**Флóрин**, -ого, ч.; потік, л. Крайньої Ріки п. Шопурки п. Тиси л. Дунаю; с. Говерла Рахівськ. р-ну Закарпатськ. обл. (ОАІМ).

**Флорóва**, -ої, ж.; б., л. Стариці п. Сіверськ. Дінця п. Дону (1863, ВТКХГ); *Флорова* (Машт., Дон, 44).

**Флуєра́ш**, -á, ч.; потч., п. Стогівця л. Білої Тиси л. Тиси л. Дунаю; с. Говерла Рахівськ. р-ну Закарпатськ. обл.; *Флуѣраш* (ОАІМ); 20-і рр. XX ст., *Флуїєраш*, *Флуєраш* (Петров, 3, 17).

**Фльокомийка**, -и, ж.; **потік**, с. Перерісль Надвірнянськ. р-ну Івано-Франківськ. обл. (ОКІМ).

**Фойнік**, -а, ч.; **потоки**: 1) п. Білого Черемошу п. Черемошу п. Пруту л. Дунаю; с. Шепіт Путильськ. р-ну Чернівецьк. обл.; *Фойнік*, *Proņesen* (Карп., 197—198; Карп., Гідр., 190); 2) л. Білого Черемошу п. Пруту л. Дунаю; с. Гринява Верховинськ. р-ну Івано-Франківськ. обл.; *Fojennyk*, *Fojen'yuk* (Hrabec, 85); *Фоенік*, *Фоенік* (МКУр.).

**Фоколівська**, -ої, ж.; **б.**, л. Чепеля п. Сіверськ. Дінця п. Дону; *Фоколовская* (1863, ВТКХГ; Машт., Дон, 49).

**Фокшин**, -а, ч.; **потік**, пр. Яловичори п. Білого Черемошу п. Черемошу п. Пруту л. Дунаю; с. Шепіт Путильськ. р-ну Чернівецьк. обл. (Карп., 198).

**Фобіна** Стінка, Фобиніої, -и, ж.; **б.**, л. Дубівця л. Деркулу л. Сіверськ. Дінця п. Дону; *Фомина Стенка* (Машт., Дон, 64).

**Фонтан**, -у, ч.; **стр.**, пр. Бештерека (у верхів'ї) л. Зуї п. Салгиру бас. зат. Сиваш на зх. бер. Азовськ. моря; Денисівськ. с/Р Сімферопольськ. р-ну Кримськ. обл. (ОАІМ); пор. *Фонтанівка* — суч. с. Долинівка Білогірськ. р-ну тієї ж обл. (АТП, Крм—1960, 154).

**Фонтана**, -и, ж.; **потік**, пр. Царилунги п. Дністра; с. Ленківці Кельменецьк. р-ну Чернівецьк. обл. (Карп., 197).

**Фонтані**, -ів, мн.; **р.**, л. Великого Куяльника, вп. в Чорне море; між рр. Дністер і Пд. Буг; *Фонтаны*, *Fontanu*, *Кошачья*, *Кошковка* (Машт., ДБ, 31); Одеська обл.

**Фонтанка**, -и, ж.; **р.**, пр. Когильника; Татарбунарськ. р-н Одеськ. обл.; *Сўша* (ОАІМ).

**Форецінка**, -и, ж.; **потоки**: 1) л. Пруту л. Дунаю; Івано-Франківська обл.; *Forczynka*, *Forzczynka* (SG, IX, 107); 2) п. Східного (Микуличинського) Пруція п. Пруту л. Дунаю; с. Микуличин Надвірнянськ. р-ну Івано-Франківськ. обл.; *Forzczynka* (SG, II, 399); *Forczanka* (SG, IX, 109); *Forzczenka* (Hrabec, 92).

**Фобриців**, -евого, ч.; **потік**, с. Пасіка Сваявськ. р-ну Закарпатськ. обл.; *Фобрици'її* (1972, МЕ).

**Формошія**, -и, ж.; **р.**, л. Чаги л. Когильника, вп. в лим. Сасик; між рр. Прут і Дністер (КРУ, 31); Одеська обл.

**Форнівський**, -ого, ч.; **потік**, с. Лісарня Мукачівськ. р-ну Закарпатськ. обл.; *Форнуїс'кий* (1972, МЕ).

**Фортунчина**, -ої, ж.; **б.**, л. Гайчуру л. Вовчої л. Самари п. Дніпра; *Фортункина* (1863, ВТКХГ); м. Гуляйполе Запорізьк. обл.

**Фбса**, -и, ж.; **струмки (потічки)**: 1) л. Росви л. Росі п. Дніпра; початок біля с. Пії Миронівськ. р-ну Київськ. обл., перетинає нп Потапі Канівськ. р-ну Черкаськ. обл.; *Фбса*, *Хбса* (ОКІМ); 2) л. Росі п. Дніпра; с. Саварка Богуславськ. р-ну Київськ. обл.; *Хбса* (БКМ, 9313); 3) л. Серету л. Дунаю; с. Черепківці Глибоцьк. р-ну Черні-

вецьк. обл.; річка *Фоса*, *Фбса* *Черепківська* (Карп., 198); 4) п. Замчиська л. Горині п. Прип'яті п. Дніпра; с. Пісків Костопільськ. р-ну Ровенськ. обл.; *Хбса* (1965, ОАІМ); 5) п. Ікопоті л. Случі п. Горині п. Прип'яті п. Дніпра (Дрозд, МРУ, 214); Красилівськ. р-н Хмельницьк. обл.; 6) п. Росви л. Росі п. Дніпра; нп Таганча і Полствин Канівськ. р-ну Черкаськ. обл.; *Фбса*, *Хбса* (ОКІМ); 7) п. Росі п. Дніпра; нп Бикова Гребля і Черкас Білоцерківськ. р-ну Київськ. обл.; *Фоса* (ОКІМ); *Хбса* (1975, Анк.); 8) п. Росі п. Дніпра; нп Бородані й Бране Поле Богуславськ. р-ну, Лука Таращанськ. р-ну Київськ. обл.; *Хвоа* (1951, МЕ); *Фбса* (1974, Анк.); 9) п. Росі п. Дніпра; с. Дравівка Корсунь-Шевченківськ. р-ну Черкаськ. обл. (1966, МЕ); 10) п. Росі п. Дніпра; с. Логвин Володарськ. р-ну Київськ. обл.; *Хбса* (ОКІМ); 11) п. Роставиці л. Росі п. Дніпра; с. Дубові Махаринці Козятинськ. р-ну Вінницьк. обл.; *Хвоа* (ПУОК, X, 30); 12) п. Торча п. Росі п. Дніпра; с. Василіха Ставищенськ. р-ну Київськ. обл.; *Фбса* (1974, Анк.); 13) пр. Горошівського л. Білого Потоку п. Онуту п. Дністра; с. Горошівці Заставнівськ. р-ну Чернівецьк. обл.; *Фоса*, *Фосійка* (Карп., 198); 14) пр. Згарка л. Згару п. Пд. Бугу; с. Дяківці, Кусиківці й Івча Літинськ. р-ну Вінницьк. обл.; *Хбса* (1967, МЕ); 15) пр. Кабини л. Тростянця л. Глинниці п. Пруту л. Дунаю; с. Костинці Сторожинецьк. р-ну Чернівецьк. обл.; *Фоса* (Карп., 198); 16) пр. Пд. Бугу; с. Гавришівка Вінницьк. р-ну й обл. (1967, МЕ); 17) пр. Пд. Бугу; м. Хмільник Вінницьк. обл.; *Хвоа* (1970, МЕ); 18) пр. Ринги (Рингача) л. Пруту л. Дунаю; с. Бочківці Хотинськ. р-ну Чернівецьк. обл.; *Фоса* (Карп., 198); 19) пр. Скрипівки л. Хомори л. Случі п. Горині п. Прип'яті п. Дніпра; *Хвоа* (Машт., Дн., 164); нп Хмельницьк. обл.; 20) бас. Горині п. Прип'яті п. Дніпра; с. Стадники Острозьк. р-ну Ровенськ. обл.; *Хвоа* (1966, МЕ); 21) бас. Серету л. Дністра; с. Гумніська Тербовлянськ. р-ну Тернопільськ. обл. (ОКІМ); 22) м. Бердичів Житомирськ. обл.; *Фбса* (1962, МЕ); 23) с. Валява Городищенськ. р-ну Черкаськ. обл.; *Хбса* (1969, МЕ); 24) с. Роставиця Ружинськ. р-ну Житомирськ. обл.; *Хбса* (1962, МЕ); 25) с. Торків Тульчинськ. р-ну Вінницьк. обл. (ОКІМ); 26) с. *Фасівочка* Макарівськ. р-ну Київськ. обл. (ОАІМ).

**Фбсенка**, -и, ж.; **р.**, п. Іорина л. Ужа п. Прип'яті п. Дніпра (Машт., Дн., 158); *Хвасенка* (Дрозд, МРУ, 468); с. *Мала Фосня* Овруцьк. р-ну Житомирськ. обл.; *Хвоснища*, *Фоснища* (АЮЗР, VI, II, 169—171; IV, I, 44; Нов., 847, 851); *Chwońnica* (SG, XIII, 226); 1888, «*Мала Фосня* при впадінні рч. *Хвоснищи* в *Норынь*» (Теодор., I, 337).

**Фбчина**, -ої, ж.; **б.**, п. Кальця п. Кальчика п. Кальміусу, вп. в Азовське море; *Фокина* (Експ.).

**Фошевий**, -ого, ч.; **б.**, л. Мерефи п. Можу п. Сіверськ. Дінця п. Дону; *Фошевой*

(1863, ВТКХГ); *Фешевой* (Машт., Дон, 48).

**Фрасине**, -ого, с.; б., п. Кучургана л. Турунчука л. Дністра; між рр. Сошка і Миглівка (КРУ, 52); Одеська обл.

**Фрасинійш**, -у, ч.; потоки: 1) л. Какача л. Серетелю п. Малого Серету п. Серету л. Дунаю; як п. Серетелю; с. Іжівці Сторожинецьк. р-ну Чернівецьк. обл.; *Фрасинійш*; 1783, Frassinbache; 1855, Frasinisz; 1886, Frasiniec; *Трасинецул*; *Трусинецуль* — помилк. (Карп., 198; Карп., Ром., 160; Карп., Сл., 4); *Трасінець* (Карп., Серет, 94); 2) п. Рокитни л. Пруту л. Дунаю; с. Слобода Новоселицьк. р-ну Чернівецьк. обл.; *Фрасинійш*, *Фрасинійше* (Карп., 198).

**Фрашин**, -а, ч.; потік, л. Чехівця п. Ріки п. Тиси л. Дунаю; с. Монастирець Хустськ. р-ну Закарпатськ. обл.; 30-і рр. XX ст., Frasin, *Фрашин* (Wiesner, 51, 60); *Фрасин* (?); пор. ур. *Фрасини* у сусідн. с. Березові (Петров, 2).

**Фролич**, -а, ч.; потік, п. Завадки п. Стрия п. Дністра; гирло нижче Багнуватки; *Фролич* (Машт., ДБ, 8); с. Завадка Сколівськ. р-ну Львівськ. обл.; Frolicz (SG, XIV, 474).

**Фролів**, -ового, ч.; яр, л. Студенка л. Уди п. Сіверськ. Дінця п. Дону; *Фролов* (1863, ВТКХГ; Машт., Дон, 47); пор. хх. *Фролови* (ВТКХГ); Харківська обл.

**Фролба**, -ої, ж.; р., л. рук. Дніпра; між рр. Гнилуша і Турська; *Фроловий* (Черничий, *Хрулова*; Машт., Дн., 91); Херсонська обл.

**Фруміль**, -ового, ч.; потік, л. Кропивника л. Сівки п. Дністра; с. Мостище Калуськ. р-ну Івано-Франківськ. обл.; Frumilow (SG, IV, 700).

**Фулівець**, -івця, ч.; потік, п. Чорної Ріки бас. Тереблі п. Тиси л. Дунаю; с. Синевир Міжгірськ. р-ну Закарпатськ. обл.; *Фулій'овиц'* (1967, МЕ); 30-і рр. XX ст., Fuliovec, *Фульовець* (Wiesner, 48, 60).

**Фундатура**, -и, ж.; потік, п. Кам'янки п. Серету л. Дунаю; нп Старий Вовчинець і Кам'янка Глибоцьк. р-ну Чернівецьк. обл.; 1876, Fundatura; *Фундатура*, *Фондатура*, *Фандатура* (Карп., 198; Карп., Сл., 4; Карп., Серет, 94).

**Фундбоя**, -ої, ж.; потік, п. Серету л. Дунаю; с. Комарівці Сторожинецьк. р-ну Чернівецьк. обл.; *Фундбоя*; 1855, Fondoja (Карп., 198; Карп., Серет, 93).

**Фундуклі**, *невідм.*; р., л. Зуї п. Салгиру бас. зат. Сиваш на зх. бер. Азовськ. моря; Білогірськ. р-н Кримськ. обл. (КРУ, 131; Кепп., Древн., 112); *Фондукли* (1865, СНМ, Тв, 10; ПКТГ—1889, 19); *Фундукла* (ПКТГ—1867, 179); *Фундуклея* (ОАІМ).

**Фуратик**, -а, ч.; потік, л. Чорного Черемошу п. Пруту л. Дунаю; кол. с. Мокрин (г. *Фуратик*) Верховинськ. р-ну Івано-Франківськ. обл.; Fur'atuk (Hrabec, 94).

**Фурданічів** **Потік**, -евого -оку, ч.; потік, с. Зарічеве Перечинськ. р-ну Закарпатськ. обл.; *Фурданічу* *П'отук* (1973, МЕ); пор. ур. *Фурданят П'оле* (Петров, 68).

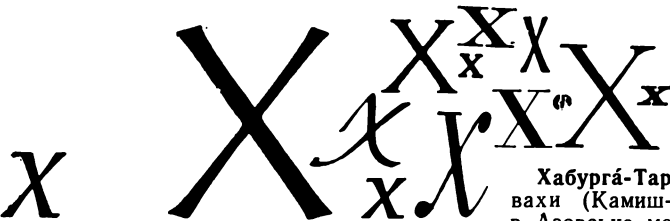
**Фурнілів**, -ового, ч.; потік, л. Кропивника л. Сівки п. Дністра; *Фрунілов*, *Форнелов* (Машт., ДБ, 14); с. Кадобна Калуськ. р-ну Івано-Франківськ. обл.; Frunilow potok, Fornelov (potok) (SG, II, 415, 399); *Фурніл'іу* (ОКІМ).

**Фурсів**, -ового, ч.; яр, л. Огакового (Спакового) л. Бабки п. Сіверськ. Дінця п. Дону; *Фурсов* (1845, ПОЧ).

**Фурсівка**, -и, ж.; р., пр. Роставиці л. Росі п. Дніпра (ОКІМ); с. Білилівка Ружинськ. р-ну Житомирськ. обл.; *Курсовка* (Похил., 100).

**Фурсівщина**, -и, ж.; **руч.**, п. Тарапуни п. Груні п. Псла л. Дніпра; біля кол. с. Будища суч. Полтавська обл.; *Фурсовщина* (1785, ОРЧН, 26).

**Футьків** **Звір**, -ового Звору, ч.; потік, л. Кобильця л. Терешілки п. Тересви п. Тиси л. Дунаю; с. Тарасівка Тячівськ. р-ну Закарпатськ. обл.; *Фут'к'у(у) Звур* (1972, МЕ).



**Хабá**, -й, ж.; р., бас. Чорн. моря; Маломазяцьк. с/Р Алуштинськ. міськради Кримськ. обл. (1865, СНМ, Тв, 90); нп Дерменкой, суч. с. Запрудне тієї ж с/Р (АТПУ, Крм—1960, 133).

**Хабáлка**, -и, ж.; **потч.**, л. Потокую п. Дусинки л. Сваляги л. Латориці л. Бодрого п. Тиси л. Дунаю; с. Росош Свалявськ. р-ну Закарпатськ. обл. (1972, МЕ).

**Хабурга-Тарамá**, -й, ж.; б., п. Комишувахи (Камиш-Суату) п. Кальміусу, вп. в Азовське море (Експ.); пор. крин. біля б. *Хабурга-Чохрэх* (Експ.).

**Хавалей-Тарамá**, -й, ж.; б., л. Мокрої Волновахи п. Кальміусу, вп. в Азовське море (Експ.); с. Стила Старобешівськ. р-ну Донецьк. обл.

**Хаванá-Чалган-Тарамá**, -й, ж.; б., л. Столової (у верхів'ї) п. Кальміусу, вп. в Азовське море (Експ.); *Хавана Чалган* (ВТКЕГ; л. б. Пелитли); *Хавá-Чалган*, *Хаванá-Чалга* (Експ.).

**Хавенька**, -и, ж.; р., л. Десни л. Дніпра; с. Шабалинв Коропськ. р-ну Чернігівськ. обл.; *Хавенька* (1964, МЕ).

**Хаджідер**, -у, ч.; р., вп. в оз. *Хаджидеру*; між рр. Прут і Дністер; *Хаджідер* (КРУ, 31); с. Стара Царичанка Білгород-Дністровськ. р-ну Одеськ. обл. (ОКІМ); 1817, *Ходжидире* (Серг., Бесс., 334); *Хаджідере* (Нежн., УРС, 142).

**Хадченкова**, -ої, ж.; б., п. Деркулу л. Сіверськ. Дінця п. Дону (Машт., Дон, 64); Ворошиловградська обл.

**Хайків**, -ового, ч.; яр, п. Деркулу л. Сіверськ. Дінця п. Дону; *Хайков* (Машт., Дон, 64); Ворошиловградська обл.

**Хайловік-Тарамá**, -ї, ж.; б., п. Сухої Волновахи л. Мокрої Волновахи п. Кальміусу, вп. в Азовське море (Експ.).

**Хайма́к-Тарамá**, -ї, ж.; б., л. Кальчика п. Кальміусу, вп. в Азовське море; *Хайма́х*, *Хайма́к-ба́лка* (Експ.).

**Хайча́нка**, -и, ж.; р., л. Норина л. Ужа п. Прип'яті п. Дніпра (Машт., Дн., 158); Овруцьк. та Народицьк. р-ни Житомирськ. обл.; пор. нп *Велика Хайча* і *Мала Хайча* Овруцьк. р-ну Житомирськ. обл.

**Хайчихі-Тарамá**, -ї, ж.; б., п. Кашлагача п. Мокрих Ялів л. Вовчої л. Самари л. Дніпра (ВТКЕГ; МОЗЕГ, МУ, 79).

**Хале́п**, -у, ж.; р., л. Здвижу п. Тетерева п. Дніпра; с. Шибене Бородянськ. р-ну Київськ. обл.; *Халепа* (Похил., 95); *Халець* (Похил., УКР, 30).

**Хале́п'я**, -я, с.; р., п. Дніпра; Обухівськ. р-н Київськ. обл.; *Халець*; 1576, «до уста *Халелю* у Днепра» (1764, Акты); пор. с. *Хале́п'я* того ж р-ну.

**Халихубá**, -ї, ж.; витік Мокрих Ялів (після злиття його з б. Холодні Терни) л. Вовчої л. Самари л. Дніпра (ВТКЕГ; МОЗЕГ, МУ, 13); *Малый Халихунь* (ОАІМ); *Налихуба* (1882, ГЕХТ, 370).

**Халча́**, -ї, ж.; р., п. Леглича п. Дніпра; с. *Халча* Кагарлицьк. р-ну Київськ. обл.; *Халча* (Андр., ЛЮ, карта; Похил., 57; Похил., УКР, 155).

**Хамі́ш-Хула́х**, -а, ч.; б., л. (Малого) Кальчика п. Кальміусу, вп. в Азовське море; *Хамышь-Хулахъ* (1863, ВТКЕГ).

**Хамникува́тий**, -ого, ч.; потік л. Яблуниці л. Брустурянки л. Тересви п. Тиси л. Дунаю; с. Лопухів Тячівськ. р-ну Закарпатськ. обл.; *Хамникова́тий* (1972, МЕ).

**Ханáчка**, -и, ж.; р., пр. Церему л. Случі п. Горині п. Прип'яті п. Дніпра (Машт., Дн., 168); Новгород-Волинськ. р-н Житомирськ. обл.

**Ха́нова**, -ої, ж.; б., п. Сіверськ. Дінця п. Дону (1880, МИСОЕЕ, II, 143; Машт., Дон, 59); с. Кримськ Слов'яносербськ. р-ну Ворошиловградськ. обл.

**Ханчо́крак**, -у, ч.; б., п. Петрової, вп. в Азовське море (1792, КМУ; 1797, ЦМУ).

**Ханю́кова**, -ої, ж.; б., л. Солоні п. Верхньої Терси л. Вовчої л. Самари л. Дніпра (1898, ГИАУ, 130); *Хани́кова* (АС); пор. кол. с. *Хани́ково* (Шенфельд) (ГИАУ, 130).

**Хапú-Дерé**, *невідм.*; яр, система г. Мангун; Куйбишевськ. сел/Р Бахчисарайськ. р-ну Кримськ. обл. (Кепп., Древн., 279).

**Хара́б-Таве́ль**, -ю, ч.; р., л. Салгиру бас. зат. Сиваш, зх. бер. Азовськ. моря; Добрівськ. с/Р Сімферопольськ. р-ну Кримськ. обл. (ОАІМ); *Хора́б-Таве́ль* (там же); пор. *Тавель* — суч. с. Краснолісся того ж р-ну (АТП, Крм — 1960, 150).

**Харамо́нова**, -ої, ж.; б., л. (Малого) Кальчика п. Кальміусу, вп. в Азовське море (АС); *Хараманова* (ВТКЕГ); пор. х. *Хараманова* (ОАІМ).

**Харанжи́на**, -ої, ж.; б., л. Кальміусу, вп. в Азовське море; *Хараджі́вська* (Експ.).

**Хара́-Павлу́-Чохра́х**, *невідм.*; б., п. Комишувахи п. Кальміусу, вп. в Азовське море (Експ.).

**Ха́рин**, -ого, ч.; яр, л. Рогані л. Уди п. Сіверськ. Дінця п. Дону (1845, КОЧ; 1850, ВСОРИ, ХГ, 24); Харківська обл.

**Ха́рина**, -ої, ж.: 1) б., л. *Хариної* л. Красної л. Сіверськ. Дінця п. Дону (Машт., Дон, 57); *Хорі́на* (АС); *Сухой Дуванъ* (ОАІМ); 2) р., л. Красної л. Сіверськ. Дінця п. Дону (РА—1792, КВН; Машт., Дон, 57; Експ.); руч. *Харинъ* (1850, ВСОРИ, ХГ, 102); *Хорина* (1846, ГКЕР; КРУ, 149; КДМ, 185); *Харева* (Експ.); *Хопина* (ВСОРИ, ХГ, 20; ПНСУ, 23); *Харина Долина* (1704, ОХЕ, V, 292; 1704, БВ, 93, 100, 106); *Ха́ринська Річка* (Експ.); пор. с. *Харино* (*Свистуновское*) (1863, ВТКХГ).

**Ха́рків**, -ова, ч.: 1) р., л. Уди п. Сіверськ. Дінця п. Дону (КРУ, 141); *Харьковъ* (МИКБ, I, 4; 1792, Кордт, № 38; 1787, АХН, ПХ; АРИ—1796, № 27; РА—1800, № 20; 1843, ВГСС, III, 520; 1850, ВСОРИ, ХГ, 18; 1863, ВТКХГ); *Харковъ* (1639, ВУР, I, 296); *Харькова* (КБЧ, 71: «а в Харькову пала речка Лопина»; 1846, ГКЕР); *Харкова* (КБЧ, 62; 1659, АМГ, II, 681; 1781, КХВ); *Харькова* (1686, МИКБ, I, 142; Машт., Дон, 46; 1898, ККГ); Sargow R. (2-а пол. XVIII ст., КЧД і КЧД<sub>2</sub>); пор. м. *Харьковъ* (1660, АМГ, III, 112; 1863, ВТКХГ); *Харковъ* (1787, АХН); *Харьково* (1670, КВСП, I, 253); суч. м. *Харків* і *Заха́рків* — частина м. *Харкова* (1808, ГСРГ, VI, 712); 2) яр, л. Великої Долини (вище яру Драницького) п. Рогані л. Уди п. Сіверськ. Дінця п. Дону; *Харьковъ* (1863, ВТКХГ).

**Ха́рківський**, -ого, ч.; яри: 1) л. Сіверськ. Дінця п. Дону; *Ха́рківський* (1863, ВТКХГ; Машт., Дон, 49; ГОИУ, 62); 2) п. Бабки п. Сіверськ. Дінця п. Дону; *Ха́рківський* (1863, ВТКХГ; Машт., Дон, 45).

**Харла́йка**, -и, ж.; б., л. Шайтанки п. Мокрих Ялів л. Вовчої л. Самари л. Дніпра (1862, ВТКГ; Експ.); с. Кирилівка Волноваськ. р-ну Донецьк. обл.; *Чухарла́й* (Експ.; с. Егорівка того ж р-ну).

**Харни́лова**, -ої, ж.; б., п. Довгої л. Білої п. Лугані п. Сіверськ. Дінця п. Дону (ВТКЕГ; Машт., Дон, 63); Ворошиловградська обл.

**Хартахай**, *невідм.*; б., л. (Зх.) Кальчика п. Кальміусу, вп. в Азовське море (Експ.); Донецька обл.

**Харцізька**, -ої, ж.; бб.: 1) л. Мельникової л. Кріпенької л. Міусу, вп. в Азовське море; *Харцизская* (1853, ВТКЗВД); *Харцизская* (ГКБХР); 2) л. Часового яру л. Казенного Торця п. Сіверськ. Діңця п. Дону; *Харцизская* (1882, ГЕХГ, 165); 3) п. Грузького Яланчика, вп. в Азовське море (Експ.); *Харцизская* (ВТКЕГ, АС); *Хорцизская* (1778, ГКНА); *Харцизская* (КАМ—1739); печера *Харцизська* (Експ.); с. Козлівка Новоазовськ. р-ну Донецьк. обл.; 4) п. Кринки п. Міусу, вп. в Азовське море; *Харцизская* (ВТКЕГ); *Харцизская* (СДБ, 10); *Харцизск* (СНПД, 195); пор. сл. *Харцизская* (ВТКЕГ); суч. м. *Харцизьк* Донецьк. обл.; 5) п. Мечетної п. Великої Кам'янки п. Сіверськ. Діңця п. Дону; *Харцизская* (ВТКЕГ); Машт., Дон, 66); 6) п. Мілової л. Комишної п. Повної л. Деркулу л. Сіверськ. Діңця п. Дону; *Харцизская* (Машт., Дон, 65); *Харцизский* (ЮГКЕЧС, 162); Ворошиловградська обл.; 7) п. Вільхової л. Кринки п. Міусу, вп. в Азовське море (КРУ, 137); *Харцизская* (ГКЗ); *Харцизка* (1852, ВСОРИ, ЗВД, 33; 1863, МГСР, ЗВД, 94); *Харцизка* (1822—1832, СОЗДК, 25); *Харизская* (1837—1839, Ле-Пле); *Харцизьк* (Експ.); *Ольховая* (1853, ВТКЗВД); *Сухая* (у верхів'ї); 8) п. Солоненської п. Вовчої л. Самари л. Дніпра; *Харцизская* (АС); *Харцизская* (ОАІМ — як л. Вовчої); 9) руч., п. Шурової (Шурової) п. Вовчої л. Самари л. Дніпра; *Харцизська* (ГИЮР, 62); Курахівськ. міськрада Мар'їнськ. р-ну Донецьк. обл.; *Хорцизская* (ВТКЕГ).

**Харченків**, -ового, ч.; яр, л. Долини (Великої Долини) п. Рогані л. Уди п. Сіверськ. Діңця п. Дону; *Харченковъ* (1845, ПОЧ).

**Харченкова**, -ої, ж.; бб.: 1) л. Берди, вп. в Азовське море; *Карченкова* (1862, ВТКТГ); Запорізька обл.; 2) п. Гримучого п. Євсугу л. Сіверськ. Діңця п. Дону (Машт., Дон, 61); як *Харченків* (Експ.); 3) п. Широкої п. Можу п. Сіверськ. Діңця п. Дону (1863, ВТКХГ; Машт., Дон, 47); пор. х. *Харченковъ* (ВТКХГ).

**Хаста-Ага**, -ї, ж.; руч., бас. Чорн. моря; м. Алушка Кримськ. обл. (РПГО, XIV, 757).

**Хастабаш**, -у, ч.; руч., бас. Чорн. моря; Корейськ. сел/Р Ялтинськ. міськради Кримськ. обл. (ОАІМ).

**Хатня**, -ньої, ж.; б., пр. Садків п. Кринки п. Міусу, вп. в Азовське море (1873, ИГИ, 9; ГИПБУ—1894, 99—100); *Хотня* (1883, НПВ, 61); Донецька обл.

**Хатнянський**, -ого, ч.; яр, п. Верхньої Дворічної п. Осколу л. Сіверськ. Діңця п. Дону; *Хатнянскій* (1863, ВТКХГ); *Хотнянскій* (Машт., Дон, 52); пор. сл. *Хотня* (1732, МИКБ, I, 254); *Хатнее* (ВТКХГ), суч. с. *Хатне* Великобулрцук. р-ну Харківськ. обл.

**Хатова**, -ої, ж.; р., п. Ужа п. Прип'яті п. Дніпра; *Хатава*, *Котова* (Машт., Дн.,

54); Житомирська обл.; 1887, *Хатава* (АС).

**Хаўн(а)-Тарамá**, -ї, ж.; б., п. Мокрої Волновахи п. Кальміусу, вп. в Азовське море (Експ.); с. Стила Старобешівськ. р-ну Донецьк. обл.

**Хашівка**, -и, ж.; р., бас. Дністра; с. *Хашів* Турківськ. р-ну Львівськ. обл.; *Хашівка*, *Хашівець* (ОАІМ).

**Хашованський**, -ого, ч.; потік, пр. Слави п. Опору п. Стрия п. Дністра; смт Слави с. Сколівськ. р-ну Львівської обл.; пор. с. *Хашоване* того ж р-ну (ОАІМ).

**Хашувáта**, -ої, ж.; потік, с. Розтока Міжгірськ. р-ну Закарпатськ. обл.; 20-ї рр. XX ст., *Хашовата* (Петров, 23); *Хашуватець* (?); пор. г. *Хашоватець* (там же).

**Хашувáте**, -ого, с.; потік, с. Козаківка Долинськ. р-ну Івано-Франківськ. обл. (ОАІМ).

**Хашувáтець**, -тя, ч.; потік, с. Розтока Міжгірськ. р-ну Закарпатської обл.; *Хашувáтиці*' (1973, МЕ).

**Хаяліх**, -á, ч.; б., п. Дубівки п. Кальміусу, вп. в Азовське море (Експ.); с. Старогнатівка Тельманівськ. р-ну Донецьк. обл.; вище однойменної л. притоки.

**Хвátищи́на**, -и, ж.; р., л. бер. Дніпра; гідрографічна система Василівськ. р-ну Запорізьк. обл. (НРЗХ, 83).

**Хваці́вка**, -и, ж.; б., с. Покалів Овруцьк. р-ну Житомирськ. обл.; *Хвацовка* (1962, МЕ).

**Хвенéнків**, -ового, ч.; яр, пр. Білої п. Айдару л. Сіверськ. Діңця п. Дону (ДСГМ); Ворошиловградська обл.

**Хвénна**, -ої, ж.; п. рук. Дніпра, вп. в лим. Великі Води нижче м. Нікополь Дніпропетровськ. обл. (Нов., 851); *Хвенна* (1697, Величко, III, 477).

**Хвénька**, -и, ж.; р., л. бер. Дніпра; гідрографічна система Великолепетиськ. р-ну Херсонськ. обл. (ВЗК, 182; НРЗХ, 75).

**Хвéська**, -и, ж.; рр.: 1) л. бер. Дніпра; гідрографічна система Великолепетиськ. р-ну Херсонськ. обл. (НРЗХ, 75); 2) п. рук. Дніпра; між п. рук. Боброва й Нове Дніприще; Херсонська обл.; *Хвеска* (Машт., Дн., 89).

**Хвильовá**, -бї, ж.; б., л. Борової л. Сіверськ. Діңця п. Дону; м. Нова Астрахань Кременськ. р-ну Ворошиловградськ. обл.; яр *Хвильовий* (Експ.).

**Хвóйня**, -ї, ж.; л. рук. Десни л. Дніпра; с. Пирогівка Шосткинськ. р-ну Сумськ. обл.; *Хвóйня* (1964, МЕ).

**Хворосні́ця**, -ї, ж.; р., л. Гуйви п. Тетерева п. Дніпра; початок біля смт Чёрвоне, тече в с. *Нехворощ*, гирло біля с. Гальчин Андрушівськ. р-ну Житомирськ. обл.; 1545, Chworosnyca: «piatole sefyszce na Nyuwe y na Chworosnyu—Szawczyno» (АЮЗР, VII, 1, 129); 1789, Hworośnia, Niechworoszcz (АЮЗР, VII, III, 203, 210).

**Хвóростів**, -ового, ч.; яр, п. Болгара л. Мошу п. Сіверськ. Діңця п. Дону; *Хворостовъ* (1863, ВТКХГ; Машт., Дон, 47); пор. х. *Хворостовъ* (ВТКХГ); Харківська обл.

**Хворостяна**, -ої, ж.; б., п. Луганчика п. Сіверськ. Діңца п. Дону; *Хворостяная* (ВТКЕГ, Машт., Дон, 63; МОЗЕГ, СУ, 261); пор. с. *Форостяно* (1850, ВСОРИ, ЕГ, 126); крин. *Хворостяная* (ГИСУ, 160); Ворошиловградська обл.

**Хвощница**, -і, ж.; р., пр. Ірпеня п. Дніпра; *Хвостница* (1437, АЙЮЗР, I, 12).

**Хвостівка**, -и, ж.; р., п. Случі п. Горині п. Прип'яті п. Дніпра; *Хвостовка*, *Хвоставка* (Машт., Дн., 163); *Фастовка* (Дрозд, МРУ, 235); с. Пилипо-Кошара Дзержинськ. р-ну Житомирськ. обл.; 1888, «при рч. *Хвостовкѣ*» (Теодор., I, 264).

**Хвосторіж**, -у, ч.; р., с. Сохачі Коропськ. р-ну Чернігівськ. обл.; *Фосторѣжѣ* (1765—1769, ОРОМ, НП, 381).

**Хвошки**, -ок, мн.; водотік, с. Крупчатка Лугинськ. р-ну Житомирськ. обл. (1971, МЕ).

**Хвощина**, -ої, ж.; руч., пр. Хоролу п. Псла л. Дніпра; *Хвощина* (1848, ВСОРИ, ПГ, 14); *Хвоцака-ручьи* (1852, Ар., III, 38); пор. х. *Хвоцана* Липоводолинськ. р-ну Сумськ. обл. (АТПУ—1947, 896).

**Хвощинка**, -и, ж.; р., с. Жадьки Черняхівськ. р-ну Житомирськ. обл.; *Хвощинка* (XVIII ст., Похил., 124).

**Хвоцівка**, -и, ж.; потоки: 1) п. Серету л. Дунаю; *Фоцівка* (Карп., Серет, 93); с. Стара Жадова Сторожинецьк. р-ну Чернівецьк. обл.; *Фоцівка* (Карп., 198); 2) пр. Мукиш л. Дністра; с. Колубаївці Кам'янець-Подільськ. р-ну Хмельницької обл.; *Фуцевка* (Тр. Под., IX, 421).

**Хвоцова**, -ої, ж.; бб.: 1) л. Кам'янки п. Осколу л. Сіверськ. Діңца п. Дону *Хвоцевая* (1863, ВТКХГ; Машт., Дон, 53); Харківська обл.; 2) с. Яблунів Канівськ. р-ну Черкаськ. обл.; *Хвоцова* (ОКІМ); 3) р., п. Ворскли л. Дніпра; *Хвоцевая* (Машт., Дн., 75); с. *Хвоцова* Тростянецьк. р-ну Сумськ. обл.

**Хвощовий**, -ого, ч.; руч., п. Великого Ромна п. Сули л. Дніпра; Сумська обл.; *Хвощевий* (Машт., Дн., 59).

**Хвощувата**, -ої, ж.; бб.: 1) л. Вільхуватки л. Булавінки л. Кринки п. Міусу, вп. в Азовське море; *Хвоцеватая* (1853, ВТКЗВД); 2) п. Лопані л. Уди п. Сіверськ. Діңца п. Дону (1863, ВТКХГ); *Хвоцеватая* (1773, МИКБ, II, 326), як р. (Машт., Дон, 46).

**Хвощуватий**, -ого, ч.; яр, п. Верхньої Біленької п. Сіверськ. Діңца п. Дону (ГИПБУ—1894, табл. VIII; Машт., Дон, 59); *Хвоцеватая* (АС).

**Хвощувіха**, -и, ж.; б., п. Сенихи п. Сіверськ. Діңца п. Дону (1863, ВТКХГ; Машт., Дон, 53; ГОИУ, 197).

**Хижинка**, -и, ж.; р., л. Ібру л. Тетерева п. Дніпра; Житомирська обл.; *Хижинка* (Машт., Дн., 42); пор. с. *Хижинці* Дзержинськ. р-ну Житомирськ. обл.

**Хижнякова**, -ої, ж.; б., п. Вільхової (Вільхівчика) п. Міусу, вп. в Азовське море (1853, ВТКЗВД).

**Хильців**, -евого, ч.; потік, п. Лютянки л. Ужа л. Лабірга п. Бодрого п. Тиси л. Дунаю; с. Люта Великобрезнянськ.

р-ну Закарпатськ. обл.; *Хильців, Кільц'їйський* (ОАІМ); 20-і рр. ХХ ст., *Хильціфський* (Петров, 60).

**Хіма**, -и, ж.; р., пр. Остра л. Десни л. Дніпра; с. Курилівка Ніжинськ. р-ну Чернігівськ. обл.; *Хіма* (1785, ОРЧН, 14).

**Хімівка**, -и, ж.; р., п. В'юниці л. Остра л. Десни л. Дніпра; с. Заньки Ніжинськ. р-ну Чернігівськ. обл.; *Химовка* (XVIII ст., ОСМ, II, 83; 1859, СНМ, Чрг, 133, 135; Машт., Дн., 212).

**Хімчина**, -ої, ж.; б., п. Сухої п. Вільхової п. Лугани п. Сіверськ. Діңца п. Дону; *Химкина* (ВТКЕГ; Машт., Дон, 63; Експ.); Ворошиловградська обл.

**Хинель**, -і, ж.; р., л. Сичівки л. Івоту л. Десни л. Дніпра; *Хинелька*, *Большая Хинель* (Машт., Дн., 204); Сумська обл.; пор. с. *Хинель* кол. Чернігівськ. губ.

**Хинівка**, -и, ж.; р., п. Лісної Кам'янки л. Тетерева л. Дніпра; Житомирська обл.; *Хиневка* (Машт., Дн., 45).

**Хірівська**, -ої, ж.; б., смт Стеблів Корсунь-Шевченківськ. р-ну Черкаськ. обл.; *Хирівська* (1966, МЕ); пор. с. *Хирівка* того ж р-ну (АТПУ—1969, I, 478).

**Хітрівка**, -и, ж.; б., п. Темрюка л. Каратюка л. Берди, вп. в Азовське море; *Хитровка* (1862, ВТКХГ); Запорізька обл.

**Хімчин**, -ого, ч.; потік, л. Рибниці п. Пруту л. Дунаю; нп Пистинь, *Химчин* і Рожнів Косівськ. р-ну Івано-Франківськ. обл.; Chomczyn (SG, II, 626; X, 61); 1788, Potok Chomczyn (Hrabec, III).

**Хімчиніць**, -нця, ч.; потік, с. *Химчин* Косівськ. р-ну Івано-Франківськ. обл.; *Хімчиніць* (ОКІМ); Chimczynec, Хімчун'ес (Hrabec, 105).

**Хлістів**, -ового, ч.; яр, п. Красної л. Сіверськ. Діңца п. Дону; *Хлыстов* (Машт., Дон, 57); як *хлістий*; пор. ліс. *Хлістий* (Експ.).

**Хлистунівка**, -и, ж.; р., пр. Вільшанки п. Нехаєва п. Дніпра; с. В'язівок Городищенськ. р-ну Черкаськ. обл.; *Хлистунівка* (ОКІМ); пор. с. *Хлистунівка* того ж р-ну.

**Хлистунова**, -ої, ж.; б., л. Кальця п. Кальчика п. Кальміусу, вп. в Азовське море (Експ.); Донецька обл.

**Хлібівка**, -и, ж.; бас. Клевені п. Сейму л. Десни л. Дніпра; с. Кореньок Глухівськ. р-ну Сумськ. обл.; *Хлѣбовка* (XVII ст., ОСМ, II, 482).

**Хлібна**, -ої, ж.; бб.: 1) л. Самари (у верхів'ї) л. Дніпра; *Хлебная* (1863, ВТКХГ; ГКСЗ); Самарськ. с/Р Олександрівськ. р-ну Донецьк. обл.; 2) п. Журавки п. Великої Кам'янки п. Сіверськ. Діңца п. Дону; *Хлебная* (Машт., Дон, 66); 3) п. Кріпенької л. Міусу, вп. в Азовське море; *Хлебная* (ВТКЕГ).

**Хлібча**, -і, ж.; р., л. Стугни п. Дніпра; нп Данилівка Васильківськ. р-ну Київськ. обл.; 1159, *Хлѣбча* (Похил., УКР, 97); *Хлѣбча* (Похил., 28); пор. с. *Хлѣпча* (там же).

**Хлівичний**, -ого, ч.; потоки: 1) л. Бистрогло л. Ріки п. Тиси л. Дунаю; с. Нижній

Бистрий Хустськ. р-ну Закарпатськ. обл.; *Хл'івшиный* (1971, МЕ); 20-і рр. ХХ ст., *Хл'івшиный* (Петров, 6); 30-і рр. ХХ ст., *Chliwusna*, *Хл'івшина* — неточно (Wiesner, 50, 60); 2) п. витік Ліпчи п. Ріки п. Тиси л. Дунаю; с. Липецька Поляна Хустськ. р-ну Закарпатськ. обл.; *Хл'івичный* (1971, МЕ); 30-і рр. ХХ ст., *Chliwsky*, *Хл'івеський* — помилк. (Wiesner, 51, 60); 3) с. Кричове Тячівськ. р-ну Закарпатськ. обл.; *Хл'івешный* (1972, МЕ); пор. г. *Хл'івешне* (Петров, 14).

*Хл'івщина*, -и, ж.; р., п. Коровії л. Дерглюю п. Пруту л. Дунаю; с. Михальча Стороженецьк. р-ну Чернівецьк. обл.; *Хл'івщина*; 1907, *Chliweczna* (Карп., 199).

*Хл'омка*, -и, ж.; р., бас. Случі п. Горині п. Прип'яті п. Дніпра; с. Бистричі Березнівськ. р-ну Ровенськ. обл. (ОАІМ).

*Хм'арна*, -ої, ж.; б. на л. бер. Дніпра, нижче р. Кічкаски в межах Запорізької миськради; *Хмарная* (1898, ВЗК, 209; НРЗХ, 73).

*Хмел'єва*, -ої, ж.; б., п. Цибульника п. Дніпра; Кіровоградська обл.; *Хм'єлева* (1888, МХГ, III, 8).

*Хмел'їнка*, -и, ж.; р., пр. Снову п. Десни л. Дніпра; с. Єліне Щорськ. р-ну Чернівецьк. обл.; *Хмел'їнка* (1966, МЕ).

*Хмел'їстий*, -ого, ч.; потік, с. Карапчів Вижиницьк. р-ну Чернівецьк. обл.; *Хмел'їстий* (ОКІМ).

*Хмел'ївець*, *Хмел'ївця*, ч.; потік, л. Опору п. Стрия п. Дністра; між рр. Тернівець і Шандровець; смт Славське Львівськ. обл.; *Хмел'ївець* (ОКІМ); *Хмел'ївець* (Машт., ДБ, 10); *Chmielowiec* (SG, VII, 564).

*Хмел'ївка*, -и, ж.; рр.: 1) л. Вгодинки п. Отавина п. Тні п. Случі п. Горині п. Прип'яті п. Дніпра; *Хмел'євка* (Машт., Дн., 169); Червоноармійськ. р-н Житомирськ. обл.; 2) п. Смілки л. Случі п. Горині п. Прип'яті п. Дніпра; *Хмел'євка* (Машт., Дн., 166); Новоград-Волинськ. р-н Житомирськ. обл.; пор. *Chmielowka* в кол. Житомирськ. старостві (1595, АЮЗР, VII, 1, 62); 3) пр. Вершниці п. Случі п. Горині п. Прип'яті п. Дніпра; *Хмел'євка* (Машт., Дн., 167); Ємільчинськ. та Новоград-Волинськ. р-ни Житомирськ. обл.; 4) пр. Гусника л. Саджавки л. Бистриці-Солотвинської л. Бистриці п. Дністра; с. *Хмел'ївка* Богородчанськ. р-ну Івано-Франківськ. обл.; *Chmielówka* (SG, I, 598—593; X, 202); 5) пр. Сули л. Дніпра; нп *Хмел'ів* Роменськ. і Великі Будки Нєдригайлівськ. р-нів Сумськ. обл.; *Хмел'євка*, *Хм'єлевка* (Машт., Дн., 59); *Хм'єловка* (1848, Ар., II; 1848, ВСОРІ, ПГ, 12); *Хмел'євка* (1852, Ар., III, 36); *Хм'єлова* (ХІХ ст., Падалка, 142; 1863, АСПГ, 102); 6) с. Красне Чернівецьк. р-ну й обл.; *Хмел'ївка* (1964, МЕ).

*Хмел'юватий*, -ого, ч.; потоки: 1) п. Лужанки п. Тересви п. Тиси л. Дунаю; с. Широкий Луг Тячівськ. р-ну Закарпатськ. обл.; *Хмил'оватий* (МЕ, 1972); 20-і рр. ХХ ст., *Хмел'юватий* (Петров, 16); 2) п. Сухаря л. Терєблі п. Тиси л. Дунаю;

с. Колочава Міжгірськ. р-ну Закарпатськ. обл.; *Хмил'оватий* (1972, МЕ).

*Хмел'їницька*, -ої, ж.; б., п. Бахтиню (нижче б. Липової) п. Осколу л. Сіверськ. Дніця п. Дону; *Хмел'їницькая* (1863, ВТКХГ; ГОІУ, 210).

*Хмел'єва*, -ої, ж.; бб.: 1) п. Крички п. Міусу, вл. в Азовське море; *Хмел'єва* (1853, ВТКЗВД); Донецька обл.; 2) п. Цибульника п. Дніпра; Кіровоградська обл.; *Хм'єлева* (1888, МХГ, III, 8); 3) потік, п. Качави (Баворівської Руської) бас. Дністра; с. Колодівка Підволочиськ. р-ну Тернопільськ. обл.; пор. с. *Хмел'їська* того ж р-ну; *Chmielowa* (SG, I, 119—120; II, 592).

*Хмел'ювий*, -ого, ч.; руч., п. Малої Карасівки п. Салгиру бас. зат. Сиваш на зх. бер. Азовськ. моря; Багатівськ. с/Р Білогірськ. р-ну Кримськ. обл. (ОКІМ); пор. кол. с-ще *Хмел'ї* того ж р-ну (1960, ОАІМ).

*Хм'їринка*, -и, ж.; р., л. Цвілі п. Случі п. Горині п. Прип'яті п. Дніпра (Машт., Дн., 167); суміжжя Ємільчинськ. та Новоград-Волинськ. р-нів Житомирськ. обл.

*Хм'їчанка*, -и, ж.; р., п. Кам'янки л. Тетерева п. Дніпра; Житомирська обл.; *Хм'їчанка* (Машт., Дн., 45).

*Хм'їльна*, -ої, ж.; р., л. Бучі л. Ірпеня п. Дніпра; с. Михайлівка-Рубежівка Києво-Святошинськ. р-ну Київськ. обл.; *Мокрая-Хм'їльно* (Фунд., 40); *Хм'їльна* (Похил., 100); *Мокрая* (Машт., Дн., 50); *Хм'їльная* (Макс., Киев., 23); пор. с. *Хм'їльна* того ж р-ну.

*Хм'їльник*, -а, ч.; яр, л. Харина л. Рогані л. Уди п. Сіверськ. Дніця п. Дону; *Хмел'їнич* (1845, КОЧ); Харківська обл.

*Хм'їльникова*, -ої, ж.; потік, п. Ріки п. Тиси л. Дунаю; с. Вучкове Міжгірськ. р-ну Закарпатськ. обл.; *Хм'їльникова* (1971, МЕ).

*Хм'їльничка*, -и, ж.; р., п. Білоуса п. Десни л. Дніпра; с. *Хм'їльниця* Чернівецьк. р-ну й обл.; *Хм'їльничка* (1965, МЕ); руч. *Хмел'їницький* (1765—1769, ОРОМ, ЧП, 20); *Хмел'їниця* (1742, СВМ, 101); *Хмел'їничка*, *Хмел'їничок* (1785, ОРЧН, 7).

*Хм'їльчик*, -а, ч.; р., л. Лісної Кам'янки л. Тетерева п. Дніпра; Житомирська обл.; *Хмел'їлич* (Машт., Дн., 44).

*Хмяк*, -а, ч.; р., л. Сеймул л. Десни л. Дніпра; Путівльськ. р-н Сумськ. обл.; *Хмяк* (Машт., Дн., 225).

*Хоб'ах*, -а, ч.; руч., пр. Бурульчі (у верхів'ї) п. Салгиру бас. зат. Сиваш на зх. бер. Азовськ. моря; Сімферопольськ. р-н Кримськ. обл. (ПКТГ—1889, 20); початок біля підніжжя г. Тирке (там же).

*Хоб'хля*, -и, ж.; р., пр. Білоусу п. Десни л. Дніпра; нп Убіжичі й Пушкарі Ріпкинськ. р-ну Чернівецьк. обл.; «при р. *Хов'хля*» (1765—1769, ОРОМ, ЧП, 48); 1785, *Хов'хля* (ОРЧН, 7).

*Ходак*, -а, ч.; потік, як п. Гаті; смт Верховина Івано-Франківськ. обл.; *Нодак* (SG, III, 87); *Chodak* (Hrabec, 89).

*Ходаківка*, -и, ж.; р., бас. Ужа п. Прип'яті п. Дніпра; *Чегна*, *Ходаковка* (Машт.,

Дн., 155); с. *Ходаки* Коростенськ. р-ну Житомирськ. обл.; 1888, «при рч. *Ходаковкѣ*» (Теодор, I, 386).

**Ходачók**, -ачкá, ч.; **потік**, л. *Ходака* п. Ільці л. Чорного Черемошу л. Черемошу п. Пруту л. Дунаю (SG, III, 257); смт Верховина Івано-Франківськ. обл.; Chodaszok (Hrabec, 92); Hodiączek (SG, III, 87).

**Ходівський**, -óго, ч.; **потік**, пр. Путили п. Черемошу п. Пруту л. Дунаю; с. Киселиці Путильськ. р-ну Чернівецьк. обл.; *Ходівський*, *Ходивський*; 1919, Chudinschi—помилк.; очевидно, Chudiwshi (Карп., 199).

**Ходорів**, -ового, ч.; **потік**, с. Кобаки Косівськ. р-ну Івано-Франківськ. обл.; 1786; Potok Chodorów; Chodorów (Hrabec, 109).

**Ходорівка**, -и, ж.; **рр.**: 1) л. Білки п. Тні п. Случі п. Горині п. Прип'яті; *Худоровка* (Машт., Дн., 1С5); Червоноармійськ. р-н Житомирськ. обл.; пор. с. *Ходорівка* того ж р-ну; 2) п. Дніпра; с. *Ходорів* Миронівськ. р-ну Київськ. обл. (Похил., 587); *Ходоровка* (Похил., 587; Андр., ЛЮ, карта; Мукалов, 39).

**Ходоровéц**, -івця, ч.; **потік**, л. Зубрицького Рибника л. Рибника п. Дністра; с. Головець Турківськ. р-ну Львівськ. обл.; Chodogowiec (SG, I, 610; X, 62).

**Ходосиха**, -и, ж.; **р.**, л. Псла л. Дніпра; с. *Ходосиха* Шишацьк. р-ну Полтавськ. обл.; *Ходосиха* (1859, СНМ, Пл, 149; Машт., Дн., 70).

**Ходосів**, -ова, ч.; 1) **потік**, м. Косів Івано-Франківськ. обл.; 1424, «село на имя Косово... на устье *Ходосова*» (КУГ, 530); Chodosów (Hrabec, 109); 2) **р.**, с. Рославичі Васильківськ. р-ну Київськ. обл.; *Ходосевъ* (Де-ла-Флиз, 482).

**Ходосівський**, -ого, ч.; **потік**, нп Косів і Черганівка Косівськ. р-ну Івано-Франківськ. обл.; 1788, «w potoku Chodosowskim»; Chodosowski (Hrabec, 114)

**Ходунóва**, -ої, ж.; **б.**, п. Калинової п. Кринки п. Міусу, вп. в Азовське море (1853, ВТКЗВД); Донецька обл.

**Ходу́нь**, -і, ж.; **р.**, л. Свеси л. Івоту л. Десни л. Дніпра; нп Пустогород Глухівськ., Миронівка Шосткинськ. р-нів Сумськ. обл.; «при рч. *Ходунѣ*» (1859, СНМ, Чрг, 41; XIX ст., МОЗУ, XI); «сь *Ходунью*» (1896, Рус., ОЧГ, I, 15; Машт., Дн., 204); пор. с. *Ходуня* Глухівськ. р-ну тієї ж обл.

**Ходяч**, -а, ч.; **р.**, Менськ. р-н Чернігівськ. обл.; «при р. *Ходячѣ*» (1765—1769, ОРОМ, ЧП, 117).

**Хозовéць**, -івця, ч.; **р.**, пр. Шишацької Говтви пр. Говтви п. Псла л. Дніпра; Полтавська обл.; *Хозовець* (1848, ВСОРИ, ПГ, 14; 1852, Ар., III, 38).

**Холóдна**, ої, ж.; **бб.**: 1) л. Айдару л. Сіверськ. Діниця п. Дону; *Холодная* (Машт., Дон, 60); Ворошиловградська обл.; 2) л. Кам'янки л. Очерегуватої л. Кривого Торця п. Казенного Торця п. Сіверськ. Діниця п. Дону; *Холóдна* (АС); 3) л. Кисині л. Великої Шишівки л. Кринки п. Міусу, вп. в Азовське море; *Холодная* (1853, ВТКЗВД; Мефферт, 197); 4) л. Нагольної л. Міусу, вп. в Азовське море; *Холодная*

(1853, ВТКЗВД); 5) л. Вільхової л. Кринки п. Міусу, вп. в Азовське море; *Холодная* (1853, ВКЗВД; ДСЮ, 91); 6) п. Берди, вп. в Азовське море; *Холодная* (1862, ВТКГ); 7) п. Грузької л. Кальміусу, вп. в Азовське море; *Холодная* (ВТКЕГ, АС); пор. смт *Холодна Балка* Макіївськ. міськради Донецьк. обл. (АТП, Днц, 24); 8) п. Кам'янки п. Грузького Яланчика, вп. в Азовське море; *Холодная* (ВТКЕГ); *Холодная* (1853, ВТКЗВД); 9) п. Масляної п. Журавки л. Казенного Торця п. Сіверськ. Діниця п. Дону; *Холодная* (1750, МИСОЕЕ, II, 50; Машт., Дон, 54); 10) вп. в Азовське море (між б. Широка та р. Мокрий Яланчик); *Холодная* (КАМ—1737, 1853, ВТКЗВД); 11) с. Квітки Корсунь-Шевченківськ. р-ну Черкаськ. обл.; *Холóдна* (1966, МЕ); 12) с. Новопокровка Дніпропетровськ. обл.; *Холóдна* (ОКІМ); 13) **потік**, с. Виннички Пустомитівськ. р-ну Львівськ. обл.; 1966, *Холóдна* (ОКІМ); **рр.**: 14) п. Хоролу п. Псла л. Дніпра; Полтавська обл.; *Холодная* (1848, ВСОРИ, ПГ, 14; 1852, Ар., III, 192; Машт., Дн., 71); *Холодная* (1852, Ар., III, 40); 15) п. Харкова (вище р. Проходи) л. Уди п. Сіверськ. Діниця п. Дону; *Холодная* (1787, АХН, КХУ); 16) **п. рук.** Сули л. Дніпра; с. Холодне Недригайлівськ. р-ну Сумськ. обл.; *Холодная* (Машт., Дн., 61); 17) **пр.** Івоту л. Десни л. Дністра; Ямпільськ. р-н Сумськ. обл.; *Холóдна* (1964, МЕ); 18) **руч.**, л. Стогнівки л. Дніпра; с. Недогарки Кременчуцьк. р-ну Полтавськ. обл.; *Холодна* (1952, ОКІМ).

**Холóдна Водá**, -ої-ї, ж.; **руч.**, с. Орлівка Теплицьк. р-ну Вінницьк. обл.; *Холодная вода* (Тр. Под., IX, 335).

**Холóдна Глибóка**, -ої-ої, ж.; **б.**, л. Харцизької п. Вільхової л. Кринки п. Міусу, вп. в Азовське море; *Холодная Глыбокая* (ВТКЕГ); Донецька обл.

**Холóдний**, -ого, ч.; 1) **р.**, л. Берестової п. Орелі л. Дніпра; Харківська обл.; *Холóдный* (Машт., Дн., 78); 2) **руч.**, п. Будаки пр. Сули л. Дніпра; с. Березова Лука Гадяцьк. р-ну Полтавськ. обл.; *Холóдный* (1785, ОРЧН, 22); **яри**: 3) п. Бахтина п. Осколу л. Сіверськ. Діниця п. Дону (Машт., Дон, 53); 4) п. Комишувахи п. Берези п. Сіверськ. Діниця п. Дону (1863, ВТКХГ; Машт., Дон, 50; ГОИУ, 96); пор. став *Холóдный Яр* (ОАІМ); кол. нп *Холóдный Яр* Дергачівськ. р-ну Харківськ. обл.

**Холóдний Пóтик**, -ого -оку, ч.; **потік**, п. Гнилої Липи л. Дністра; с. Липівка Рогатинськ. р-ну Івано-Франківськ. обл.; *Холóдний Потік* (ОКІМ).

**Холóдний Яр**, -ого -у, ч.; **бб.**: 1) біля с. Литвинець Канівськ. р-ну Черкаськ. обл.; *Холóдный яр* (ОКІМ); 2) с. Іванковичі Васильківськ. р-ну Київськ. обл.; *Холóдный Яр* (1974, Анк.).

**Холóдні Терні**, -их -ів, мн.; **б.**, л. Мокрих Ялів л. Вовчої л. Самари л. Дніпра (Експ.); *Холодные Терны* (ВТКЕГ, МОЗЕГ, МУ, 43); *Терновые Кусты* (1708, МИ, V, 518); *Батки* (ВТКЕГ — у верхів'ї; Експ.);



*Батлаха*, *Батлахи*, *Сухие Батхи* (1833, *Ив.*, 61, 66; СНПД, 91); *Баткі* (Експ.); *Бахти* (СНПД, 91); *Батай* (ОАІМ); *Батха* (1875, Клемм, ГР, 55—56, 59; 1882, ГЕХГ, 370); пор. кол. х. *Баткі* — тепер кут с. Новопавлівки Волноваськ. р-ну Донецької обл. (Експ.).

*Холоднувата*, -ої, ж.; прот., пр. Плоскої пр. Вовчого Горла пр. Темної п. Дніпра; Нікопольськ. р-н Дніпропетровськ. обл.; *Холодноватая* (ВЗК, 181).

*Холодова*, -ої, ж.; 6б.: 1) п. Можу п. Сіверськ. Дінця п. Дону (1863, ВТКХГ; Машт., Дон, 48); 2) п. яру *Холодового* (у верхів'ї) п. Сіверськ. Дінця п. Дону (1894, ГКСУ; Машт., Дон, 63); 3) яр, п. Сіверськ. Дінця п. Дону (1894, ГКСУ; Машт., Дон, 63); *Сухобла* (АС), як *Холодовъ* (1704, МИСОЕБ, II, 91; 1863, ВТКХГ); пор. нп *Суходол* (ВТКХГ; у гирлі).

*Холодянка*, -и, ж.; 6., п. Уди п. Сіверськ. Дінця п. Дону (1863, ВТКХГ; Машт., Дон, 46); Харківська обл.

*Холоївка*, -и, ж.; р., п. Зх. Бугу п. Вісли; *Спогожька* (НВ, 365); с. Тишиця Кам'янсько-Бузьк. р-ну Львівськ. обл. (SG, XII, 729).

*Холоп*, -у, ч.; р., п. Кам'янки л. Росі п. Дніпра (Фунд., 42); як п. Суботу п. Кам'янки л. Росі (Машт., Дн., 55); Київська обл.; *Холопъ* (Фунд., 42; Андр., ЛЮ, карта; Машт., Дн., 55, ТК ЦНБ); *Холоп* (Макс., Киев., 24).

*Холосній*, -і, ж.; р., п. Ужа п. Прип'яті п. Дніпра (Машт., Дн., 155); Коростенськ. р-н Житомирськ. обл.; пор. с. *Холосне* того ж р-ну.

*Хома*, -ї, ж.; потік, л. Сукелю л. Свічі п. Дністра; між рр. Лож і Луги; *Хома* (Машт., ДБ, 13); *Схома* (SG, XI, 558); Долинськ. р-н Івано-Франківськ. обл.

*Хоменків*, -ового, ч.; яр, л. Кобилльої п. Сіверськ. Дінця п. Дону; *Хоменковъ* (1845, ПОЧ).

*Хоменкова*, -ої, ж.; 6б.: 1) л. Грузького Яланчика, вп. в Азовське море; *Хоменкова* (Донецька обл.; АС); 2) п. Луганчика п. Сіверськ. Дінця п. Дону (ВТКЕГ; Машт., Дон, 63; 1894, ГКСУ); 3) пр. б. Щербаквої л. Кринки л. Міусу, вп. в Азовське море (у верхів'ї; Експ.); Донецька обл.

*Хоменщина*, -и, ж.; р., пр. Ромна п. Сули л. Дніпра; початок біля с. Медвежого кол. Роменськ. пов.; *Хоменщина* (1786, Шаф., 551); пор. с. *Хомиці* Роменськ. р-ну Сумськ. обл.

*Хомін*, -ого, ч.; яр, п. Сіверськ. Дінця п. Дону; *Хоминь* (1863, ВТКХГ; Машт., Дон, 49; ГОІУ, 19).

*Хомина*, -бі, ж.; 6б.: 1) л. Дніпра, навпроти о. Дубового 1779, 1804, *Хомина* (ССЕНО, 59); с. Петро-Свистунове Вільнянськ. р-ну Запорізьк. обл.; 2) л. Лопані л. Уди п. Сіверськ. Дінця п. Дону (1863, ВТКХГ; Машт., Дон, 46); Харківська обл.; 3) п. Білої п. Лугані п. Сіверськ. Дінця п. Дону; *Хомина* (ВТКЕГ; 1894, ГКСУ); як л. Білої (Машт., Дон, 62); 4) л. Великої Ведмежої п. Великої Кам-

янки п. Сіверськ. Дінця п. Дону; *Хомина* (1843, РКАП, 67; Машт., Дон, 66); 5) п. Малої Крпкої пр. Крпенької л. Міусу, вп. в Азовське море; *Хомина* (1867, ТДВСК, I, 51); 6) п. Таволжанки л. Дніпра (1898, ВЗК, 193, 209); *Хомиха* (ВТКЕГ); Запорізька обл.; 7) с. Худоліївка Чигиринськ. р-ну Черкаськ. обл.; *Хомина* (1966, МЕ).

*Хомина Стінка*, -бі-и, ж.; 6., л. Дудівця л. Деркулу л. Сіверськ. Дінця п. Дону; Ворошиловградська обл.; *Хомина Стенка* (Машт., Дон, 164).

*Хоминець*, -нця, ч.; потік, с. Коростів Сколівськ. р-ну Львівськ. обл.; *Хоминец* (ОАІМ).

*Хоминова*, -ої, ж.; 6., л. Казенного Торця п. Сіверськ. Дінця п. Дону (Машт., Дон, 55; ГОІУ, 129; Експ.).

*Хоми́нський*, -ого, ч.; потік, п. Опору п. Стрия п. Дністра; між рр. Подолиничий і Звір; *Хоми́нскій* (Машт., ДБ, 10); с. Тернівка Сколівськ. р-ну Львівськ. обл.; *Chomiński* (SG, VII, 563).

*Хо́мора*, -и, ж.; р., л. Случі п. Горині п. Прип'яті п. Дніпра (КРУ, 79); *Хо́мора*, *Хо́мор(ъ)*, *Хо́моръ* (Машт., Дн., 164; Дрозд, МРУ, 278); *Хо́мара* (Кар., 39); Ізяславськ., Шепетівськ. і Полонськ. р-ни Хмельницьк. обл., гирло в Баранівськ. р-ні Житомирськ. обл.; *Схомага*, *Схомаг*, *Схомаг* (SG, I, 542; XII, 729, XIII, 133, 219); 1234, *Хо́моръ* (Ук. ПСРЛ, II, 173; Теодор., I, 228).

*Хо́морець*, -рця, ч.; р., л. *Хо́мори* л. Случі п. Горині п. Прип'яті п. Дніпра (КРУ, 79); *Хо́морецъ* (Машт., Дн., 164; Дрозд, МРУ, 250); м. Полонне Хмельницьк. обл. (ІМСУ, Хм, 436); *Схомогос* (SG, VI, 231; VIII, 727); пор. *Хо́морске* торф. в Полонськ. р-ні Хмельницьк. обл. (ТФ, II, 721).

*Хо́мутець*, -тця, ч.: 1) 6., л. Мілової л. Комишної п. Повної л. Деркулу л. Сіверськ. Дінця п. Дону; *Хо́мутец* (Машт., Дон, 65); пор. мог. *Хо́мутецъ* (1863, ВТКХГ); рр.: 2) п. Берези л. Десни л. Дніпра; Борзнянськ. р-н Чернігівськ. обл.; *Хо́мутецъ* (Машт., Дн., 207); 3) п. Сіверськ. Дінця (поблизу гирла р. Тор, тобто Кривого Торця) п. Дону (1685, МИКБ, I, 128); 4) п. Хоролу п. Псла л. Дніпра; Полтавська обл.; *Хо́мутецъ* (1852, Ар., III, 38; 1886, Гуров, 295; Машт., Дн., 71).

*Хо́мутка*, -и, ж.; р., л. Пд. Бугу; Вінницьк. р-н і обл. (ОАІМ).

*Хо́мутня*, -ї, ж.; р., л. Кобильної л. Десни л. Пд. Бугу (Машт., ДБ, 34); *Хо́мутка* (Тр. Под., IX, 226); 1566, «wpiż aż do Chomutnej» (ТК ЦНБ); *Хо́мутна* (АЮЗР, VII, I, 259); *Хо́мутная* (Нейман, Рец., 160; Нейман, Стар., 108); *Хо́мутна*, *Баглая* (Менде); початок біля с. Телепеньки Вінницьк. р-ну й обл.

*Хо́мутова*, -ої, ж.; 6., п. Мідяничної п. Мокрої Козинки л. Білої п. Айдару л. Сіверськ. Дінця п. Дону (Машт., Дон, 60); пор. х. *Хо́мутовъ* (1863, ВТКХГ).

*Хо́мчина*, -ої, ж.; 6., п. Ковсугу л. Євсугу л. Сіверськ. Дінця п. Дону; *Фо́мкина* (Машт., Дон, 61; Експ.).

**Хом'як**, -а́, ч.; стр., л. Пд. Бугу; нп Томащпіль і Порик Хмільницьк. р-ну Вінницьк. обл.; *Хом'яч'ок* (1972, МЕ).

**Хорва́тка**, -и, ж.; р., л. Барахтянки п. Стугни п. Дніпра (Похил., 513) як п. Стугни (Фунд., 41; Машт., Дн., 52); Васильківськ. р-н Київськ. обл.; *Chorwatka* (1604, Zr. dz., XXI, 468); *Хаврадкi* (Фунд., 41); *Ховратка* (Похил., 513, ВЛД, 142; Машт., Дн., 52); *Хорватка*, *Барахта* (ТК ЦНБ); *Хаврадка* (Макс., Киев., 24); *Хавра́тка* (Анк., 1974).

**Хорко́ва**, -ої, ж.; б., п. Чангулу п. Молочної, вп. в оз. Молочне; пн. узб. Азовськ. моря; *Хорькова* (1862, ВТКТГ); Зп.

**Хоробі́р**, -ору, ч.; р., п. Десни л. Дніпра; смт Макошине Менськ. р-ну Чернігівськ. обл. (ОАІМ); пор. літоп. м. *Хороборъ* (Ук. ПСРЛ, 504).

**Хоробра́**, -ої, ж.; рр.: 1) п. Росі п. Дніпра (1966, МЕ); початок у с. Медвин Богуславськ. р-ну Київськ. обл., гирло в смт Стеблів Корсунь-Шевченківськ. р-ну Черкаськ. обл. (Нов., 859); *Chorogbra* (1784, АЮЗР, VI, II, 267); *Храбра* (Ляска., ИКА, 22; Фунд., 44; Машт., Дн., 56; Макс., Киев., 25); *Хоробра* (Похил., 565; Андр., ЛЮ, карта; СНМ, Кв, 142; Величк., 25); *Хоробра* (Фунд., 515); *Хорабра* (Машт., Дн., 56); *Хоробра* (1966, МЕ; 1974, МЕ); 2) пр. Сейму л. Десни л. Дніпра; с. Бояр-Лежачі Путивльськ. р-ну Сумськ. обл.; *Хоробра* (1964, МЕ).

**Хорол**, -у, ч.; р., п. Псла л. Дніпра; початок біля с. Червона Слобода Недригайлівськ. р-ну Сумськ. обл., тече через нп Липова Долина Липоводолинськ. р-ну Сумськ. обл., Петрівка-Роменська Гадацьк. р-ну, Миргород Миргородськ. р-ну, Вишняки Хорольськ. р-ну, Біляки Семенівськ. р-ну і Зубані Глобинськ. р-ну Полтавськ. обл.; *Хорол* (XVII ст., КБЧ, 109; Стрижак, НРП, 67; 1972, МЕ); 1096, *Хороль* (ПСРЛ, I, 239; Кордт, № 34); *Хороль* (1106, Ук., ПСРЛ, 504; 1785, ОРЧН; 23; 1848, ВСОРИ, ПГ, 10; 1852, Ар., III, 38; Машт., Дн., 70); *Korol* (1665, Кордт, № 1; 1760, Кордт, № 26; Машт., Дн., 70); пор. с. *Хорол* Полтавськ. обл.

**Хороминка**, -и, ж.; р., п. Снову п. Десни л. Дніпра; на кордоні з Брянськ. обл. (РРФСР); *Хороменка* (Машт., Дн., 209).

**Хоросна**, -и, ж.; р., л. Сербеню (Голишанки) п. Ворони п. Надвірнянської Бистриці п. Бистриці п. Дністра; між рр. Гучки і Баб'янка; *Хоросна* (Машт., ДБ, 18); нп Сідлище, Молодили і Голосків Коломийськ. р-ну Івано-Франківськ. обл.; *Chorosna* (SG, I, 631—632).

**Хоросни́ця**, -і, ж.; потік, п. Вишни п. Сяну п. Вісли; *Хоросни́ця* (КРУ, 12); с. *Хоросни́ця* Мостиськ. р-ну Львівськ. обл.; гирло біля с. Твіржа того ж р-ну; *Chorošniśa*, *Nowy potok* (SG, I, 631).

**Хоро́ший**, -ого, ч.; яр, пр. Лугані п. Сіверськ. Дінця п. Дону (1880, МИСОЕЕ, II, 149); пор. с. *Хорошее*, *Хороший Яр* (МИСОЕЕ, II, 149); суч. с. *Хороше* Слов'яносербськ. р-ну Ворошиловградськ. обл.

**Хороші́лова**, -ої, ж.; б., пр. Мокрої Чаплинки л. Самари л. Дніпра (ГИПБУ — 1894, 341, 343, 354); пор. мог. *Хорошилова* (1863, ВТКХГ).

**Хоро́шів Коло́дязь**, -евого -я, ч.; стр., п. Уди п. Сіверськ. Дінця п. Дону; *Хорошевъ колодезь* (1571, ОХЕ, I, 110); пор. *Хорошево* г-ще (там же), суч. смт *Хорошево* Харківськ. р-ну й обл.

**Хорти́ця**, -і, ж.; р., п. Дніпра; Запорізьк. р-н і обл.; *Хорътица* («у рѣки *Хорътицѣ*») (1224, ИЛ, 496).

**Хору**, *невід.м.*; р., л. Качі бас. Чорн. моря; Верхньоріченськ. с/Р Бахчисарайськ. р-ну Кримськ. обл. (ОКІМ).

**Хоружі́вка**, -и, ж.; р., Чернігівська обл. (кол. с. *Хоружівка* Городнянськ. пов.); «при рч. *Хоружевкѣ*» (1859, СНМ, Чрг, 53).

**Хоті́ж**, -а́, ч.; р., п. Ужа п. Прип'яті п. Дніпра; *Хотыжь* (Машт., Дн., 154); Ємільчинськ. р-н Житомирськ. обл.; пор. с. *Хотиж* того ж р-ну.

**Хотилі́вка**, -и, ж.; р., л. Дніпра; Ріпкинськ. р-н Чернігівськ. обл. (кол. х. *Хотиліський* Чернігівськ. пов.); *Хотиловка* (1742, СВМ, 101; 1785, ОРЧН, 6; 1786, Шаф., 210); *Смоловая* (1785, ОРЧН, 33).

**Хотимі́рка**, -и, ж.; потік, п. Дністра (КРУ, 42); між рр. Деренок і Семенівка (КРУ, 42); *Хотимирка* (Машт., ДБ, 20); нп *Хотимир*, Жабокруки й Гарасимів Тлумацьк. р-ну Івано-Франківськ. обл.; *Chosimirka* (SG, I, 601).

**Хотинський**, -ого, ч.; яр, п. Липки л. Студенка л. Уди п. Сіверськ. Дінця п. Дону; *Хотинской* (1845, КОЧ); *Хотинской* (1845, ПОЧ).

**Хотичин**, -а, ч.; р., бас. Горині п. Прип'яті п. Дніпра; с. Головлі Славутськ. р-ну Хмельницьк. обл.; *Chotyczyn* (SG, III, 111).

**Хотимі́я**, -і, ж.; р., л. Сіверськ. Дінця п. Дону (1967, ІМСУ, Хрк, 901); *Хотомля* (КБЧ, 70—71; 1643, ОХЕ, IV, 50; 1863, ВТКХГ; Машт., Дон, 44); *Хатомля* (1782, Кордт, № 32); *Хотомль* (КБЧ, 67; AP—1745, № 5; 1745, Кордт, № 24); *Хогномля* (1846, ГКЕР); *Сотомля* (1871, ПАРИ, № 54); *F. Chotoml* (1699, МИРК, Карта Пд. Росії Менгдена і Брюса); пор. с. *Хотомля* (1722, МИКБ, I, 198); *Хотомлянскою* (1787, АХН, КИУ); *Хотомли* (мн.; 1760, Кордт, № 27—28); суч. с. *Хотимля* Вовчанськ. р-ну Харківськ. обл.

**Хотомелька**, -и, ж.; р., п. *Хотимлі* л. Сіверськ. Дінця п. Дону (1863, ВТКХГ; Машт., Дон, 44; КРУ, 139); *Хотимелька* (ІМСУ, Хрк, 402, 404); *Хотомилька* (1864, ОАІМ); *Хотомчик(ъ)* (1693, ОХЕ, IV, 307; 1749, МИКБ, I, 306—308; 1792, Кордт, № 38); *Хотымлынъ* (1850, ВСОРИ, ХГ, 19).

**Хотя́ч**, -а́, ч.; руч., бас. Горині п. Прип'яті п. Дніпра; с. Жолобки Шумськ. р-ну Тернопільськ. обл.; 1893, «при руч. *Хотячѣ*» (Теодор., III, 1893).

**Хохі́мля**, -і, ж.; р., л. Хухринки л. Ворскли л. Дніпра; Охтирськ. р-н Сумськ. обл.; *Хохомля* (Машт., Дн., 75).

**Хохлівка**, -и, ж.; р., п. Білоуса п. Десни л. Дніпра; нп Високинь і Пушкарі Ріпкинськ. р-ну Чернігівськ. обл.; *Хохловка* (1859, СІМ, Чрг, 55; Машт., Дн., 211); *Хохли* (1765—1769, ОРОМ, ЧП, 19).

**Хохонівський**, -ого, ч.; потік, л. Бибелки пр. Дністра; с. *Хохонів* Галицьк. р-ну Івано-Франківськ. обл.; Snochoniowski (SG, I, 487; II, 597).

**Хочева**, -и, ж.; р., л. Теререва п. Дніпра (Похил., УКР, 281); як л. Могильної л. Теререва (Машт., Дн., 48); нп Прибірськ, Доманівка і Степанівка Іванківськ. р-ну Київськ. обл.; *Хочева* (Фунд., 39; Похил., УКР, 281; Машт., Дн., 48); *Хочевъ* («при ручьѣ *Хочевѣ*»; Похил., 155); пор. с. *Хочева* того ж р-ну.

**Хощенка**, -и, ж.; р., л. Турії п. Прип'яті п. Дніпра (Машт., Дн., 139); Турійськ. р-н Волинськ. обл.

**Храмка**, -и, ж.; р., витікає біля м. Боярка, протікає в с. Тарасівка Києво-Святошинськ. р-ну Київськ. обл.; *Храмка* (Добр., ЗВ, 11); *Хрѣнка* (Анк., 1974).

**Храничівка**, -и, ж.; р., п. Дроздівця п. Шістна л. Ужа п. Прип'яті п. Дніпра; *Храничовка*, *Креничовка* (Машт., Дн., 156); Коростенськ. та Лугинськ. р-ни Житомирськ. обл.

**Храпачанський**, -ого, ч.; яр, п. Протоки л. Росі п. Дніпра; Київська обл.; *Храпачанський* (БКМ, 9313, IV); пор. с. *Храпачі* Білоцерківськ. р-ну Київськ. обл.

**Хребетівка**, -и, ж.; потік, п. Грамітного п. Пробійни л. Білого Черемошу п. Черемошу п. Пруту л. Дунаю; с. Грамотне Верховинськ. р-ну Івано-Франківськ. обл.; *Хребет'ївка* (МКур.).

**Хребетна**, -ої, ж.; р.: 1) пр. Убеді п. Десни л. Дніпра; нп Савинки, Ловга Гребля Корюківськ. р-ну Чернігівськ. обл.; *Хребетная* (1742, СВМ, 101; 1754, ОРЧН, 51; 1765—1769, ОРОМ, ЧП, 310); *Хребетна* (1962, МЕ); *Хрепетная* (1729—1730, ГСМЧП, 132); 2) Сумська обл. (кол. Роменськ. сотня) «на речке» *Хрибетной* (1729—1730, ГСМ, НП, 187).

**Хрепелів**, -івця, ч.; потік, л. *Хрепелева* л. Бистриці-Надвірянської п. Бистриці п. Дністра; с. Зелена Надвірянськ. р-ну Івано-Франківськ. обл.; Chrepelowiec — помилк. (SG, I, 643); Chrepelowiec (Hrabec, 92).

**Хрепелів**, -єва, ч.; потоки: 1) л. Хрумової пр. Серету л. Дністра; с. Винятиці Заліщицьк. р-ну Тернопільськ. обл.; Chrepelów (SG, I, 643, 647); *Керничка*, Chrepelón — помилк. (Машт., ДБ, 22); 2) л. Бистриці-Надвірянської п. Бистриці п. Дністра; с. Зелена Надвірянськ. р-ну Івано-Франківськ. обл.; Chrepelów (SG, I, 643); 1787, Repeliw, Chrepelów, Chrepeliw (Hrabec, 99); *Хрепелів* (КРУ, 40); *Хрепетовъ*, Chrepelów — помилк. (Машт., ДБ, 17); *Грипел'ї* (ОКІМ).

**Хрест**, -а, ч.; потік, п. Мокрянки п. Тересви п. Тиси л. Дунаю; с. Комсомольськ Тячівськ. р-ну Закарпатськ. обл.; *Хрест* (1972, МЕ); пор. частину плн. *Хрест* (Петров, 18).

**Хрестецький**, -ого, ч.; потік, с. Ясениця-Замкова Старосамбірськ. р-ну Львівськ. обл.; *Хрестец'кий* (ОКІМ).

**Хрестіцька**, -ої, ж.; потік, л. Дністра; с. Дмитрашківка Піщанськ. р-ну Вінницьк. обл. та ін. «при р. *Хрестицкой*, *Хретицкой*» (Сем., II, 66, 462).

**Хрестівська**, -ої, ж.; б., п. Сіверськ. Діня п. Дону; *Крестовская* (нижче гирла р. Теплів); у межах с. *Крестовое* (АС).

**Хрестова**, -ої, ж.; бб.: 1) п. Липової Долини пр. Водолажки п. Мозу п. Сіверськ. Діня п. Дону; *Крестовая* (1863, ВТКХГ; Машт., Дон, 48); *Абилецкая* (там же; як назва верхів'я б. *Крестовой*); 2) п. Юсьчиної п. Вишневецької п. Нагольної л. Міусу, вп. в Азовське море; *Крестовая* (1853, ВТКЗВД; ГКБХР); 3) п. Яру л. Янчуру п. Гайчуру л. Вовчої л. Самарі л. Дніпра; *Крестова* (1898, ГИАН, 106); 4) п. Ясинової п. Білої п. Лугані п. Сіверськ. Діня п. Дону (Експ.); *Хрестовая* (ВТКЕГ; Машт., Дон, 63); *Крестовая* (1895—1896, ГИСУ, 101); пор. з ст. *Крестная* (ГИСУ, 101).

**Хрестовий**, -ого, ч.; яр, л. Чернавки л. Осколу л. Сіверськ. Діня п. Дону; *Крестовый* (1863, ВТКХГ); Харківська обл.

**Хрещанка**, -и, ж.; р., л. Шеньковиці п. Молочко п. Росі п. Дніпра; Жашківськ. р-н Черкаськ. обл.; *Крещанка* (Машт., Дн., 54).

**Хрещата**, -ої, ж.; р., п. рук. Дніпра; Дніпропетровська обл.; *Хрещатая* (ВЗК, 178); *Хрещатка* (Машт., Дн., 79).

**Хрещатий**, -ого, ч.; яри: 1) л. Мокрого Баглаю л. Борової л. Сіверськ. Діня п. Дону (Експ.); *Крещатый* (1900, СУ, 33; Машт., Дон, 58); Харківська обл.; 2) п. Плотви п. Черемхового л. Білої п. Айдару л. Сіверськ. Діня п. Дону; *Крещатый* (1900, СУ, 18; ОГКЕЧС, 97); *Трещатый* (Машт., Дон, 57); 3) б., л. Інгульця п. Дніпра; *Хрещатый* (1888, МХГ, III, 22).

**Хрещатий Яр**, -ого -у, ч.; р., л. Насташки п. Росі п. Дніпра; *Хрещатый Яр* (Андр., ЛЮ, карта); як л. Черні п. Росі; *Хрещаты Яры* (Машт., Дн., 55); Київська обл.

**Хрещатик**, -а, ч.; стр., пр. Либеді п. Дніпра; у стар. м. Київ; *Хрещатик* (Толчок, 41).

**Хрипачівка**, -и, ж.; р., п. Жерева л. Ужа п. Прип'яті п. Дніпра; *Хрипачевка* (Машт., Дн., 157); Коростенськ. та Народицьк. р-ни Житомирськ. обл.; пор. с. *Хрипля* Народицьк. р-ну тієї ж обл.

**Хрип'юля**, -ї, ж.; р.; п. Олешні п. Псла л. Дніпра; Сумськ. р-н і обл.; *Хрипюля* (Машт., Дн., 68).

**Хрїстя**, -ї, ж.; р., пр. Грунь-Гашані л. Псла л. Дніпра; с. Ковалівка Шишацьк. р-ну Полтавськ. обл.; *Хрїстя* (1952, ОКІМ); пор. с. *Христівка* того ж р-ну.

**Хрін**, Хрону, ч.; потік, п. витік Білки п. Боржави п. Тиси л. Дунаю; с. Білки Іршавськ. р-ну Закарпатськ. обл.; *Хрін*, *Хрін'* (1973, МЕ); 30-ї пр. XX ст., *Нрін*, *Грін* — помилк. (Wiesner, 53, 60).

**Хрінцєвина**, -и, ж.; потік, п. Прохідного п. Боржави п. Тиси л. Дунаю; с. Керещькы Свалявськ. р-ну Закарпатськ. обл. *Хрін'ц'овина* (1973, МЕ).

**Хромийв**, -евого, ч.; потік, с. Бабинопілья Косівськ. р-ну Івано-Франківськ. обл.; 1788, do Potoka Chromejow; Chromujów (Hrabec, 109).

**Хрбна**, -и, ж.; р., л. Солокії л. Зх. Бугу п. Вєсли; Chrbna (HW, 149); нп Жужеляни і Перемислівці Сокальськ. р-ну Львівськ. обл.; Chrbna, Chrusna (SG, XIV, 870; IX, 173).

**Хронова**, -ої, ж.; потік, п. Білого (Потоку) пр. Онугу п. Дністра; нп Добринівці (кут *Хрінова*), Ржавинці (кут *Нахрінова*) і Чорний Потік Заставнівськ. р-ну Чернівецьк. обл.; Chynowa (SG, VII, 536); *Хрынова* (Машт., ДБ, 23); *Хрінова* (Карп., 199); *Гриновъ* — помилк. (Зашук, I, 20).

**Хрумова**, -ої, ж.; потік, л. Серету л. Дністра, нп Новосілка і Винятинци Залищницьк. р-ну Тернопільськ. обл.; Chrumowa (SG, I, 647); гирло нижче р. Дуби; *Хрумова* (Машт., ДБ, 22).

**Хрустальна**, -ої, ж.; р., л. Жолобків л. Міусу, вп. в Азовське море; *Хрустальная* (ОАІМ — як л. Міусу); *Хрустальська*, *Хрусталька* (Експ.); *Жолобки* (КРУ, 136); пор. с-ще *Хрустальный* (1837—1839, Ле-Пле), засноване в 1777 р., тепер смт *Хрустальный* Краснолуцьк. міськради Ворошиловградськ. обл.

**Хрустів**, -ового, ч.; потоки: 1) л. Тлумача п. Дністра; нп Надорожна і Колінці Тлумачьк. р-ну Івано-Франківськ. обл.; Chrustów (SG, XII, 347); Chruszcz (SG, II, 648, 649); 1485, *Хрустовець* (ОКІМ); *Солоньперъ*, *Хрустовъ* (Машт., ДБ, 20); 2) с. Ключарки Мукачівськ. р-ну Закарпатськ. обл.; 20-і рр. ХХ ст., *Хрустів* (Петров, 45).

**Хрящувата**, -ої, ж.; бб.: 1) л. Луганчика п. Сіверськ. Діньця п. Дону; *Хрящеватая* (1894, ГКСУ; Машт., Дон, 63); яр *Хрящеватой* (КЕНЛ); 2) л. Сухої п. Сіверськ. Діньця п. Дону; *Хрящеватая* (1894, ГКСУ).

**Хрящуватий**, -ого, ч.; р., л. рук. Дніпра; Кременчуцьк. р-н Полтавськ. обл. (1848, ВСОРІ, ПГ, 7); *Хрящеватый* (1848, Ар., I, 6).

**Хтодосівський**, -ого, ч.; потч., с. Хутір-Хмільна Канівськ. р-ну Черкаськ. обл.; *Хтодосівський* (ОКІМ).

**Худовина**, -ої, ж.; б., л. Біленької л. Айдару л. Сіверськ. Діньця п. Дону (Машт., Дон, 60); Ворошиловградська обл.

**Худяк**, -а, ч.; потік, п. Матвіївського п. Оборотного п. Білої Річки п. Дідушкової Річки п. Чорного Черемошу л. Черемошу п. Пруту л. Дунаю; с. Голови Верховинськ. р-ну Івано-Франківськ. обл.; *Худ'як* (МКур.).

**Хужоя**, -ої, ж.; р., пр. Глодосу п. Черленої л. Пруту л. Дунаю; с. Костичани Новоселицьк. р-ну Чернівецьк. обл.; *Хужоя*, 1923, Нијоаіа — недостовірне (Карп., 199).

**Хумарія**, -ії, ж.; р., п. Тисівця пр. Дерезгуло п. Пруту л. Дунаю; с. Великий

Кучурів Сторожинецьк. р-ну Чернівецьк. обл.; *Хумарія*, 1881, Humaгіа; 1924, *Хумарія* (Карп., 199).

**Хунá**, -й, ж.; р., бас. Чорн. моря (Крим); сх. м. Алушта до смт Судак, перед гирлом р. Конака (РПГО, XIV, 785); *Хун* (ОКІМ).

**Хурі**, невідм.; р., пр. Качі бас. Чорн. моря; Бахчисарайськ. р-н Кримськ. обл. (Кепп., Древн., 296, 297); *Хурь* (ОАІМ, 185).

**Хурмуша**, -ї, ж.; б., л. Верхнього Провалля п. Великої Кам'янки п. Сіверськ. Діньця п. Дону (ВТКЕГ; Машт., Дон, 67).

**Хуру-Тарамá**, -й, ж.; бб.: 1) л. (Зх.) Кальчика п. Кальміусу, вп. в Азовське море; *Хурі-Тарамá* (Експ.); 2) л. *Хабурга-Тарамі* п. Комишувахи п. Кальміусу, вп. в Азовське море (Експ.).

**Хурхулу-Тарамá**, -й, ж.; б., п. Дубівки п. Кальміусу, вп. в Азовське море (Експ.) *Хур-хулу* (ВТКЕГ); *Хурхула* (Експ.); с. Старогнатівка Тельманівськ. р-ну Донецьк. обл.

**Хуса**, -и, ж.; р., с. Хоружівка Недригайлівськ. р-ну Сумськ. обл.; *Хуса* (1863, АСПГ, 102); *Хуста*, *Хустка* (там же, 24, 50).

**Хусник**, -а, ч.; потік, л. Саджавки л. Бистриці-Солотвинської л. Бистриці п. Дністра; між рр. Матіївка і Глибока; нп Хмелька і Росільна Богородчанського р-ну Івано-Франківськ. обл.; Chusnik (SG, II, 656); *Хусникъ* (Машт., ДБ, 19).

**Хустець**, -стця, ч.; р., п. Тиси л. Дунаю; утворюється злиттям потічків Гузилового і Метеша; нп *Хустець* (верхів'я), Копашневе, Нижнє Селище і Нанкове, гирло м. *Хуст Хустцьк.* р-ну Закарпатськ. обл.; *Зелений Пóтік*, *Зеленський*; *Хустциц*; *Зеленый Пóтук*, *Зеленин'квй* (1971, МЕ); *Хустець* (ІМСУ, Зк, 697); 1614, Huztt vize (Bélay, 153); 60-і рр. ХІХ ст., Hustec (Петров, 13); Zeleninskej (там же, 24); 20-і рр. ХХ ст., *Хустець*, *Хустец*, *Хустциц* (там же, 3, 13, 18, 24); 30-і рр. ХХ ст., Chustec, *Хустець* (Wiesner, 40, 60); *Густиця* — помилк. (КРУ, 19); пор. луги *Хустець*, *Зелений Куток*, *Зелений Кут* (там же, 24); м. *Хуст*, 1351, Huzthy; 1387, Huzth; 1389, Huzty; 1715, Huszt (Bélay, 150).

**Хустик**, -а, ч.; потік, п. витік Ботаря л. Тиси л. Дунаю; с. Новоселиця Виноградівськ. р-ну Закарпатськ. обл.; 30-і рр. ХХ ст., Hústik, *Густик* (Wiesner, 51, 60); 20-і рр. ХХ ст., *Хущик* (Петров, 34); пор. ур. *Хущик* (там же, 33).

**Хустка**, -и, ж.; рр.: 1) л. Гуся п. Сули л. Дніпра; Роменськ. р-н Сумськ. обл.; *Хустка* (Машт., Дн., 58); «на речке *Хустиньъ*»; Костянтинівська сотня (ХVІІІ ст., ГСМЛП, 21); 2) с. Івниця Андрушівськ. р-ну Житомирськ. обл.; *Хустка* (Нов., 276).

**Хусь**, -ї, ж.; р., п. Біжі п. Терну п. Сули л. Дніпра; Недригайлівськ. р-н Сумськ. обл.; *Хусь* (Машт., Дн., 58).

**Хутарний**, -ого, ч.; потоки: 1) п. Гашпарки (Мита) п. Тиси л. Дунаю; с. Росоків Хустськ. р-ну Закарпатськ. обл.; *Хутар'*

*н'ый* (1973, МЕ); *Пограничний*, Pohraniční? (Wiesner, 40, 62); 20-і рр. ХХ ст., *Хутерний* — помилк. (Петров, 35); 2) п. Тересви п. Тиси л. Дунаю; с. Добрянське Тячівськ. р-ну Закарпатськ. обл.; *Хутарний* (1972, МЕ).

*Хутір*, -ора, ч.; р., пр. Унави п. Ірпеня п. Дніпра, с. Мостове Андрушівськ. р-ну Житомирськ. обл.; *Хутір* (ОКІМ).

*Хутірка*, -и, ж.; р., л. Росі п. Дніпра; нп Малинки й Спишціці Погребищенськ. р-ну Вінницької обл.; *Хуторка* (1963, МЕ; ПУОК, X, 30).

*Хутірня*, -ої, ж.; бб.: 1) л. Кальміусу, вп. в Азовське море; *Хуторна* (Експ.); Донецька обл.; 2) п. Шадиної л. Бригаю п. Береки п. Сіверськ. Дінця п. Дону; *Хуторная* (1863, ВТКХГ; Машт., Дон, 50); Харківська обл.

*Хутірний*, -бого, ч.; руч. п. Дергачки пр. Груні л. Грунь-Ташані л. Псла л. Дніпра; Зінківськ. р-н Полтавськ. обл.; *Хуторний* (1785, ОРЧН, 28).

*Хутірська*, -ої, ж.; бб.: 1) п. Берди, вп. в Азовське море; *Хуторская* (1862, ВТКГ); 2) п. Кільтиччі л. Обитичної, вп. в Азовське море; *Хуторская* (1862,

ВТКГ); 3) п. Великої Безіменки (Безіменної), вп. в Азовське море; *Хуторская* (1853, ВТКЗВД).

*Хуторіще*, -а, с.; бб.: 1) л. Красної л. Сіверськ. Дінця п. Дону (АС); 2) п. Берестової п. Кашлагача п. Мокрих Ялів л. Вовчої л. Дніпра (ВТКЕГ); 3) п. Тетліги п. Сіверськ. Дінця п. Дону; *Хуторище* (1845, КОЧ); 4) пр. Деркулу л. Сіверськ. Дінця п. Дону (ДСГМ); Ворошиловградська обл.; 5) яр, л. Нижньої Дворічної п. Осколу л. Сіверськ. Дінця п. Дону (1863, ВТКХГ; Машт., Дон, 53); Харківська обл.

*Хуторянська*, -ої, ж.; б., п. Степної п. Береки п. Сіверськ. Дінця п. Дону; *Хуторянская* (1863, ВТКХГ; Машт., Дон, 50; ГОИУ, 92); Харківська обл.

*Хухра*, -и, ж.; р., л. Ворскли л. Дніпра; смт Котельва Полтавськ. обл. (1857, ОХГ, 20; 1972, МЕ); *Хухринка* (ОАІМ); *Хухря* (1782, Корлт, № 32); *Хухринка*, *Хухра*, *Хухря*; *К'ишка* (Машт., Дн., 75); пор. с. *Хухра* Охтирськ. р-ну Сумськ. обл.

*Хухунчина Звєрина*, -ої -и, ж.; потік, п. Петрівчика п. Ріки п. Тиси л. Дунаю; с. Вучкове Міжгірськ. р-ну Закарпатськ. обл. (1971, МЕ).



*Цабухова*, -ої, ж.; р., п. Дністра; між рр. Криниця й Довгий (Машт., ДБ, 26); Чернівецька обл. (?) (див. Гирло).

*Цаврина*, -и, ж.; р., п. рук. Дніпра; між п. рук. Ткачева і Гнила; *Цаврина* (Машт., Дн., 86); Нікопольськ. р-н Дніпропетровськ. обл.

*Цаньків*, -ового, ч.; потік, л. витік Бистрого п. Боржави п. Тиси л. Дунаю; с. Приборжавське Іршавськ. р-ну Закарпатськ. обл.; *Цан'к'й* (1973, МЕ); 20-і рр. ХХ ст., *Чанькй* — помилк. (Петров, 29).

*Цапарів*, -євого, ч.; потік, л. Терешілка п. Тересви п. Тиси л. Дунаю; с. Підплеша Тячівськ. р-ну Закарпатськ. обл.; *Цапар'у(й)* (1972, МЕ); пор. *Цапарюв* (Петров, 20).

*Цапарівка*, -и, ж.; потік, п. Плайського л. Тересви п. Тиси л. Дунаю; с. Красна Тячівського р-ну Закарпатськ. обл.; *Цапар'у(й)ка* (1972, МЕ).

*Цанів Струмок*, -ового -мкá, ч.; стр., с. Дібрівка Тетіївськ. р-ну Київськ. обл.; *Цанів Струмок* (1974, Анк.).

*Цапók*, -пкá, ч.; яр, л. Білої п. Сіверськ. Дінця п. Дону (АС), між б. Журавка і яром Черемховий (ДСГМ).

*Цáпул*, -у, ч.; потік, с. Микуличин Надвірнянськ. р-ну Івано-Франківськ.

обл.; 1788, potok Capuř; Capulec (Hrabec 93).

*Цáпулка*, -и, ж.; потік, с. Текучого Косівськ. р-ну Івано-Франківськ. обл.; 1788, Capuřka (Hrabec, 93).

*Царéва*, -ої, ж.; бб.: 1) л. бер. Дніпра; між рр. Тягинка і Плоска Осокорівка (1780, ВЗК, 192); *Ключикова* (ВТКЕГ); Дніпропетровська обл.; 2) л. Дніпра; між рр. Басанка і Ревун (НРЗХ, 69); Запорізька обл.; 3) п. рук. Дніпра; *Царéва* (ИИЗК, I, 49).

*Царéгá*, *Царéгй*, ж.; р., вп. в Тилігульський лим. на Чорноморськ. узбережжі; між рр. Дністер і Пд. Буг; *Царéга* (КРУ, 55); Одеська обл.

*Царегóл*, -у, ж.; б., л. *Цареги*, вп. в Тилігульський лим. на Чорноморськ. узбережжі; між рр. Дністер і Пд. Буг; *Царегол* (КРУ, 55); с. Іполітівка (кол. Одеськ. пов.); *Цареголь* (ОКІМ); як пр. Тилігулу; *Сари-Гель*, *Цариголь*; Одеська обл. (ОАІМ).

*Царегрálське*, -ого, с.; гирло, що з'єднує Дністровський лим. із Чорн. морем; Одеська обл.; *Цареградское гирло* (Сем., II, 85); *Царегрáдське*, *Велике* (Нежн., УРС, 144).

*Царилунга*, -и, ж.; р., п. Дністра; між рр. Баговиця і Печера; *Сара Лунга*, *Царилунга* (Машт., ДБ, 25); с. Ленківці Кель-

менецьк. р-ну Чернівецьк. обл.; *Церилунга, Царалунга* (Карп., 199).

**Царина**, -и, ж.; б., л. Гнилої л. Мокрої Московки л. Дніпра (ВТКЕГ); Запорізька обл.; пор. *Царина-Балка* в кол. Запорізьк. округі (ОАІМ); Запорізька обл.

**Царинівське**, -ого, с.; потік, с. Бабино-пілля Косівськ. р-ну Івано-Франківськ. обл.; 1788, Potokiem Sałuniwskie (Hrabec, 99).

**Царінка**, Царінки, ж.; р., л. Лопушни л. Бистриці-Солотвинської л. Бистриці п. Дністра; с. Пороги Богородчанськ. р-ну Івано-Франківськ. обл.; Сагупка (SG, V, 729).

**Царинний**, -ого, ч.; потоки: 1) п. Москотина л. Перкалабу л. Білого Черемошу п. Черемошу п. Пруту л. Дунаю; кол. с-ше Перкалаба поблизу с. Гринява Верховинськ. р-ну Івано-Франківськ. обл. (МКур.); 2) пр. Хімчиного л. Рибниці п. Пруту л. Дунаю; Сагуппу (SG, X, 61); Івано-Франківська обл.

**Царинська**, -ої, ж.; б., п. Кальміусу, вп. в Азовське море (Експ.); Донецька обл.

**Царичанка**, -и, ж.; р., л. Прядівки л. Орелі л. Дніпра; *Царичанськ.* р-н Дніпропетровськ. обл. (1779, 1898, ВЗК, 156); *Цариченка* (Машт., Дн., 79); пор. смт *Царичанка* (ІСМУ, Днп, 850).

**Царівка**, -и, ж.; р., Чернігівська обл.; *Царевка* (кол. Чернігівськ. полку) (1742, СВМ, 101).

**Царівська**, -ої, ж.; рр.: 1) л. рук. Дніпра, вище гирла р. Кінської, навпроти о. Царевого, або *Царівського; Царевская, Царезь Уступъ* (ВЗК, 186, 193; НРЗХ, 70); Запорізька обл.; 2) л. рук. Дніпра; між рр. Перевал і Дармоліївка; *Царевская, Царовская* (Машт., Дн., 89); Херсонська обл.; 3) пр. Мужевої пр. Шилівської Груні л. Псла л. Дніпра; Зінківськ. р-н Полтавськ. обл.; *Царская* (1848, ВСОРИ, ПГ, 14); *Царевская* (1852, Ар., III, 38).

**Цата**, -и, ж.; р., п. Снову п. Десни л. Дніпра; початок у кол. Могилівськ. губ. (суч. БРСР), протікає кордоном з УРСР (Чернігівськ. обл.) і РРФСР (Брянськ. обл.); *Цета* (1785, ОРЧН, 9); *Цата* (Машт., Дн., 209).

**Цвинівка**, -и, ж.; потік, с. Богданівка Житомирськ. р-ну й обл.; Cwiniowka (1789, АЮЗР, VII, III, 549).

**Цвинтарка**, -и, ж.; р., л. Богуславки л. Росі п. Дніпра; м. Богуслав Київськ. обл.; *Цвинтарка, Цвинтарна* (1974, МЕ).

**Цвілінів**, -ового, ч.; потік, нп Довгопілля (1746, ро Potok Swilipow) і Краснолів (1808, potoka swilipowego) Верховинськ. р-ну Івано-Франківськ. обл.; Cwili-pow (Potok) (Hrabec, 60, 109).

**Цвілінь**, -я, ч.; потік, л. Дидушкової Річки я. Чорного Черемошу л. Черемошу п. Пруту л. Дунаю; с. Краснолів Верховинськ. р-ну Івано-Франківськ. обл. (МКур.).

**Цвіля**, -і, ж.; р., п. Случі п. Горині п. Прип'яті п. Дніпра; *Цвиля, Цвилька* (Машт., Дн., 167); *Цвілька* (1962, МЕ);

*Цвіль* (ІМСУ Жт, 268); *Гать, Цвиля* (Дрозд., МРУ, 273); с. *Велика Цвіля* Ємільчинськ. р-ну Житомирськ. обл.; пор. с. *Мала Цвіля* Новоград-Волинськ. р-ну тієї ж обл.

**Цвірінькова**, -ої, ж.; б., л. Лозуватої л. Татарки л. Самари л. Дніпра (ВТКЕГ); Донецька обл.

**Цвітні Друга**, -ої -ої, ж.; б., п. Широкої (Копанів) л. Верхньої Терси л. Вовчої л. Самари л. Дніпра; Запорізька обл.; *Цветная 2-я* (1898, ГІАУ, 131); *Цветная* (ВТКЕГ); пор. *Пустоши Цветные* (ГІАУ, 131); с. *Цветная Пустошь* (МОЗЕГ, АУ, 260).

**Цвітні П'єрша**, -ої -ої, ж.; б., п. Берестової п. Кінської л. Дніпра; *Цветная 1-я* (1898, ГІАУ, 248); *Цветная* (1862, ВТКГ); Запорізька обл.

**Цвітюха**, -и, ж.; р., п. Горині п. Прип'яті п. Дніпра (КРУ, 75); *Цвѣтоха* (Машт., Дн., 161); Kwiatocha (SG, IX, 930); *Цветоха, Цвѣточка* (Дрозд, МРУ, 146); початок у Шепетівськ. р-ні, гирло в Славутськ. р-ні Хмельницьк. обл.; 1629, *Хвѣтоха* — помилк. (ОКІМ); 1893, «при рч. *Цвѣтохѣ*» (Теодор., II, 677); пор. с. *Цвѣтоха* Славутськ. р-ну тієї ж обл.

**Цвіт'янська**, -ої, ж.; б., пр. Сухого Омельнича л. Келебердянськ. Омельника п. Дніпра; Кіровоградська обл.; *Цвѣтянская* (1876, ПХЕВ, XXII, 400).

**Цебранка**, -и, ж.; р., п. Тарабанихи п. *Цебранки* пр. Тині п. Тні п. Случі п. Горині п. Прип'яті п. Дніпра (Машт., Дн., 166); як пр. Тині; Червоноармійськ. р-н Житомирськ. обл. (ОАІМ).

**Цевела**, -и, ж.; потік, л. Ріки п. Тиси л. Дунаю; с. Вучкове Міжгірськ. р-ну Закарпатськ. обл. (1971, МЕ); пор. г. *Cevela* (Петров, 29).

**Цегольниця**, -і, ж.; потік, с. Ключарки Мукачівськ. р-ну Закарпатськ. обл.; 20-і рр. ХХ ст., *Цегольница* (Петров, 45).

**Ценева**, -ї, ж.; потік, л. Пруту л. Дунаю; нп Турка і *Ценява* Коломийськ. р-ну Івано-Франківськ. обл.; Ceniawa, Olchowiec, Cieniawa (SG, I, 689, XII, 640); *Ceneva* (ОКІМ).

**Ценівка**, -и, ж.; потік, л. Дуби п. Чечви л. Лімниці п. Дністра; між рр. Радова і Смерека; с. *Ценява* Рожнятівськ. р-ну Івано-Франківськ. обл.; Cieniawka (SG, II, 185); *Ценявка* (Машт., ДБ, 16).

**Цєпиль**, -я, ч.; потік, Чернівецька обл. (кол. Хотинськ. пов.) (Серг., Бесс., 334).

**Цєрем**, -у, ч.; р., л. Случі п. Горині п. Прип'яті п. Дніпра (КРУ, 80); *Церемъ* (Машт., Дн., 167); *Цѣремъ* (1888, Теодор., I, 165); *Serem* (SG, III, 122, 221; IV, 892; X, 848); *Щерем* (с. Красилівка Новоград-Волинськ. р-ну Житомирськ. обл.; 1962, МЕ); початок у Баранівськ. р-ні, тече через нп Велика Горбаша, Мала Горбаша, Гірки, Ярунь, Пилиновичі, Тарашанка, Красилівка і Михіївка Новоград-Волинськ. р-ну тієї ж обл. (КЖКО, 69).

**Цєремський**, -ого, ч.; р., п. *Церему* л. Случі п. Горині п. Прип'яті п. Дніпра;

*Черемський* (Машт., Дн., 167); суміжжя Баранівськ. та Новоград-Волинськ. р-нів Житомирськ. обл.

*Церківка*, -и, ж.: 1) р., л. Свині п. Десни л. Дніпра; Чернігівська обл.; *Церковка* (1785, ОРЧН, 8); 2) стр., с. Юшки Кагарлицьк. р-ну Київськ. обл.; *Церківка* (Анк., 1974).

*Церківна*, -ої, ж., 66.: 1) л. Сухого Рогачика п. Рогачика л. Дніпра; *Церковная* (1862, ВТКГГ); пор. ур. *Церківна* в Голопристанськ. р-ні Херсонськ. обл.; 2) п. Кінської л. Дніпра; *Церковная*, *Б'їлоцерковная* (1898, ГИАУ, 258); Запорізька обл.; 3) п. Обитоку п. Деркулу л. Сіверська Дінця п. Дону; Ворошиловградська обл.; *Церковная* (ОГКЕЧС, 138; Машт., Дн., 64); 4) с. Сурсько-Литовська Дніпропетровськ. р-ну й обл.; *Церкбвна* (ОКІМ).

*Церківнянка*, -и, ж.; *потік*, с. Неліпине Свальянського р-ну Закарпатськ. обл.; *Цир'кїўн'янка* (1972, МЕ).

*Церковний*, -ого, ч.; *потоки*: 1) п. Кісви п. Тиси л. Дунаю; с. Косівська Поляна Рахівськ. р-ну Закарпатськ. обл. (1972, МЕ); 2) п. Мокрянки п. Тересви п. Тиси л. Дунаю; с. Комсомольськ Тячівськ. р-ну Закарпатськ. обл.; *Церку(ї)н'ий* (1972, МЕ); 60-і рр. XIX ст., Сєкунїї (Петров, 18); 3) пр. Гусячого бас. Дністра, с. Урич Сколівськ. р-ну Львівськ. обл. (ОКІМ); 4) е. Забрідь Великоберезнянськ. р-ну Закарпатськ. обл.; 20-і рр. XX ст., *Церкувний* (Петров, 67); 5) с. Ужок Великоберезнянськ. р-ну Закарпатськ. обл.; 20-і рр. XX ст., *Церковний* (Петров, 65); 6) *яр*, л. Луганчика п. Сіверськ. Дінця п. Дону; Ворошиловградська обл.; *Церковний Яр* (ВТКЕГ; Машт., Дон, 63); *Церковная* (ПДК, 18); *Гремкомской* — помилк. (1778, ГКНА); пор. нп *Церковная* (у гирлі; ВТКЕГ); він же *Оріхова*, *Номикосова*.

*Церковнянський*, -ого, ч.; *потоки*: 1) л. Лужанки пр. Сівки п. Дністра; між рр. Розтока і Сиглуватий; *Церковнянський*, *Serkownianski* (Машт., ДБ, 14); 2) пр. Витвиці л. Свічі п. Дністра; с. *Церковна* Долинськ. р-ну Івано-Франківськ. обл.; *Serkowiański* (SG, I, 535).

*Цетівщина*, -и, ж.; р., с. Обмачів Бахмацьк. р-ну Чернігівськ. обл.; *Цетовщина* (ОАІМ).

*Цетнерівка*, -и, ж.; стр., пр. Пасіки пр. Полтви л. Зх. Бугу п. Вісли; м. Львів; *Cetnerówka* (SG, V, 502).

*Цехмістрова*, -ої, ж.; б., л. Луб'яної л. Липової Долини р. Водолажки п. Можу п. Сіверського Дінця п. Дону (1863, ВТКХГ; Машт., Дон, 48); пор. ч. *Цехмистровъ* (ВТКХГ); с. *Цехмистрове* (АТПУ—1969, II, 310); суч. с. Червона Поляна Новоодолязьк. р-ну Харківськ. обл.

*Цейлія*, -її, ж.; р., л. Гнляго Тікичу л. Тікичу п. Синюхи л. Пд. Бугу (1970, МЕ; КРУ, 63); Ставищенськ. р-н Київськ. обл.; XVII ст., *Selelia* (Ляск., 23); *Цицилія* (Похил, 437, 438); *Суселїя* (Машт., ДБ, 38); *Susyilia*, *Cecyilia* (SG, I, 720); пор. ур. *Цицилія* в с. Ставище того ж р-ну (1970, МЕ).

*Цецина*, -и, ж.; р., л. Коровії (Коров'ї) л. Дереглюю п. Пруту л. Дунаю; м. Чернівці, де в 1395 р.— м. *Цецин*; *Цецина*; 1907, Сесіна (Карп., 199); Spaska (SG, XI, 196); Спаска — як п. *Цецини* (Карп., 189).

*Цецівка*, -и, ж.; *потік*, п. Стрипи л. Дністра; с. Калинівка (кол. *Цецова*) Зборівськ. р-ну Тернопільськ. обл.; *Cecówka* (SG, I, 529).

*Цецорка*, -и, ж.; *потік*, п. Восушки (Возучки) л. Стрипи л. Дністра; *Цецорка*, *Сєсєрка* (Машт., ДБ, 21); нп *Цицори*, *Дмухівці* і *Козлів* Козівськ. р-ну Тернопільськ. обл.; *Cecorska* (SG, I, 529).

*Цїбікова*, -ої, ж.; б., л. Кундрючої п. Сіверськ. Дінця п. Дону (Машт., Дон, 75); Ворошиловградська обл.

*Цїбина*, -и, ж.; *потік*, п. Путилі п. Черемошу п. Пруту л. Дунаю; с. Сергії Путильськ. р-ну Чернівецьк. обл.; *Цєбина*, *Цибінський Потік*, *Циганський [Потік]*; 1919, *Цєбена* (Карп., 199).

*Цїбиха*, -и, ж.; б., п. Мочаків п. Бишкина п. Сіверськ. Дінця п. Дону; *Цыбиха* (1863, ВТКХГ; Машт., Дон, 48); пор. с. *Цыбиха* (АТПУ—1969, I, 427).

*Цїбля*, -ї, ж.; р., л. Трубежа л. Дніпра; м. Переяслав-Хмельницький Київськ. обл.; *Цыбля* (XVIII ст., Ляск., 41; Машт., Дн., 53); *Цыбли* (1848, ВСОРИ, ПГ, 7; 1852, Ар., III, 35).

*Цїбуліне*, -ого, с.; б., л. Борової л. Сіверськ. Дінця п. Дону (Експ.); с. Єпіфанівка Кремнівськ. р-ну Ворошиловградськ. обл.

*Цїбулівка*, -и, ж.; р., пр. Гірського Тікичу п. Тікичу п. Синюхи л. Пд. Бугу (ОКІМ); *Цыбулевка* (Похил., 330); *Субульówka* (SG, I, 720; XII, 695); смт *Цыбулів* Монастирщенськ. р-ну Черкаськ. обл. (АТПУ—1973, 509).

*Цїбульній*, -а, ч.; рр.: 1) п. Дніпра; Знамянськ. і Світловодськ. р-ни Кіровоградськ. обл.; 30-і рр. XVII ст., *Субульнік* (Ляск., Карти), 1660, *Цыбульницьк* (1892, КС, V, 296); *Subulnik*, *Sűbowelnik* (XVII ст. Кордт, №№ 36, 39); *Sebulnik* (1737, АЮЗР, III, III, 241); *Цыбульницьк* (1888, МХГ, III, 5; Машт., Дн., 64; СНМ, Хср, 34); *Цыбульник* (КРУ, 111); *Цыбульній* (1964, МЕ); 2) пр. Інгульця п. Дніпра; Кіровоградська обл.; *Цыбульницьк* (1888, МХГ, III, 32).

*Циганка*, -и, ж.; 66.: 1) л. Мостової п. Кальміусу, вп. в Азовське море (ВТКЕГ); *Донецька* обл.; *Циган-Тарамá*, *Чинченé-Тарамá* (Експ.); пор. мог. *Циганка* (ВТКЕГ; Експ.) або *Циганка-Обá* (Експ.); 2) п. Гнилої л. Мокрої Московки л. Дніпра; Запорізька обл.; *Цыганца*, *Цыганкова* (1898, ГИАУ, 278); *Цыганка* (ВТКЕГ); 3) л. Нічлави л. Дністра; гирло нижче р. Глибичка; *Цыганка* (Машт., ДБ, 23); нп *Лосяч*, *Рудка* (кол. *Цыгани*), *Мушкатівка*, *Слобідка-Мушкатівська*, *Вовківці*, *Кривче* і *Бабинці* та ін. Борщівськ. р-ну Тернопільськ. обл.; 1804, *Sygancka* (Allg. Galitz., карта); *Sygański*, *Rudka* (SG, I, 721); *Цыганська* (КРУ, 45); 4) л. Псла л. Дніпра; Сумська обл.; *Цыганка* (Машт.,

Дн., 69); 5) п. Ятрані п. Синюхи л. Пд. Бугу; Голованівськ. р-н Кіровоградськ. обл. (1971, МЕ; КРУ, 65); *Цыганка* (Тр. Под., IX, 78); 6) рук. Розтоки пр. Тиси л. Дунаю; смт Буштина Тячівськ. р-ну Закарпатськ. обл.; *Цыганка* (1972, МЕ).

**Циганок**, -нка, ч.; яри: 1) пр. Білої п. Айдару л. Сіверськ. Дінця п. Дону (ДСГМ); Ворошиловградська обл.; 2) л. Гнилиці л. Сіверськ. Дінця п. Дону (1863, ВТКХГ; Машт., Дон, 47).

**Циганська**, -ої, ж.; 66.: 1) п. Комишуватой п. Кальміусу, вп. в Азовське море; *Цыганская* (ВТКЕГ); 2) п. Лугані п. Сіверськ. Дінця п. Дону; *Цыганская* (ГИПБУ—1894, 129; Машт., Дон, 62); Ворошиловградська обл.

**Циганський**, -ого, ч.; потоки: 1) п. Віжки л. Ужа л. Лабірця п. Бодрого п. Тиси л. Дунаю; с. Вишка Великоберезнянськ. р-ну Закарпатськ. обл.; *Циганський* (1973, МЕ); 20-і рр. XX ст., *Циганський* (Петров, 67); 2) с. Лалове Мукачівськ. р-ну Закарпатськ. обл.; 20-і рр. XX ст., *Циганський* (Петров, 46); 3) смт Воловець Закарпатськ. обл.; 20-і рр. XX ст., *Циганський* (Петров, 53); 4) с. Пилипець Міжгірськ. р-ну Закарпатськ. обл. (1971, МЕ); пор. ур. *Цыганський* (Петров, 20); 5) с. Підгірне Іршавськ. р-ну Закарпатськ. обл.; 20-і рр. XX ст., *Циганський* (Петров, 55).

**Циганський Пótик**, -ого -оку, ч.; потоки: 1) с. Зарічєе Перечинськ. р-ну Закарпатськ. обл.; *Циганський П'отук* (1973, МЕ); пор. ур. *Пуд Цыганський* (Петров, 68); 2) с. Зубриця Турківськ. р-ну Львівськ. обл. (ОАІМ).

**Циганянка**, -и, ж.; потік, л. Квасного л. Білої Тиси л. Тиси л. Дунаю; смт Богдан Рахівськ. р-ну Закарпатськ. обл.; *Цыганянка* (ОАІМ); пор. ур. *Цыганський* (Петров, 22).

**Цигань**, -я, ч.; р., п. Старої п. Латориці л. Бодрого п. Тиси л. Дунаю; нп Ярок, Стрипа, Великі Лази і Холмець Ужгородськ. р-ну Закарпатськ. обл.; 20-і рр. XX ст., *Цыгань*, *Цыган* (Петров, 58, 60); 30-і рр., XX ст., *Cigánský*, *Цыганський* (Wiesner, 57, 60); *Цыгані* — помилк. (КРУ, 21).

**Цйківка**, -и, ж.; р., бас. Случі п. Горині п. Прип'яті п. Дніпра; с. Майдан-Лабунь Шепетівськ. р-ну Хмельницьк. обл.; 1893, «при рч. *Циковкѣ*» (Теодор., III, 659); пор. с. *Цикова* Чемеровецьк. р-ну тїєі ж обл.

**Цйкла**, -и, ж.; р., пр. Кібличу л. Собу л. Пд. Бугу; *Цыкла* (Тверит., 25); Вінницька обл.

**Цйклітчик**, -а, ч.; потік, л. Розсіщанського Потоку п. Кісви п. Тиси л. Дунаю; с. Росішка Рахівськ. р-ну Закарпатськ. обл. (1972, МЕ).

**Цймбал**, -а, ч.; р., п. рук. Дніпра; між п. рук. Річище й Бистрик; *Цымбалъ* (Машт., Дн., 85); Нікопольськ. р-н Дніпропетровськ. обл.

**Цйндрина**, -ої, ж.; б., л. Ровенька п. Нагольної л. Міусу, вп. в Азовське море; *Цындрина* (ВТКЕГ); Донецька обл.

**Цир**, *Ціру*, ч.; р., п. Прип'яті п. Дніпра; *Бреща* (КРУ, 71); *Цюръ* (Теодор., V, 233); Камінь-Каширськ., Любешівськ. р-ни Волинськ. обл.; 1546, *Цыръ* (ТК ЦНБ); пор. нп *Підцир'я* Камінь-Каширськ. і *Цир* Любешівськ. р-нів.

**Циркун**, -а, ч.; руч., с. Нові Боровичі Шорськ. р-ну Чернігівськ. обл.; *Циркунъ* (ОАІМ).

**Циркунова**, -ої, ж.; б., л. Вовчої л. Самари л. Дніпра (1882, ГЕХТ, 89).

**Цицаків**, -ового, ч.; р., л. В'ялого л. Мурому л. Харкова л. Уди п. Сіверськ. Дінця п. Дону; *Цыцаков* (1863, ВТКХГ; Машт., Дон, 47); Харківська обл.

**Цицорина**, -ої, ж.; яр, п. Великого Бурлука л. Сіверськ. Дінця п. Дону (1863, ВТКХГ; Машт., Дон, 45).

**Цівівський**, -ого, ч.; потік, л. Черемошу п. Пруту л. Дунаю; с. Білоберізка Верховинськ. р-ну Івано-Франківськ. обл.; *Цивіўський* (МКУР).

**Цілуйків**, -ового, ч.; яр, п. Колодязної л. Сухого Торця л. Казенного Торця п. Сіверськ. Дінця п. Дону (Експ.); *Цалуйков* (ГКСЗ; Машт., Дон, 55); Донецька обл.

**Цілуйчина**, -ої, ж.; б., п. Мокрої Козинки л. Білої п. Айдару л. Сіверськ. Дінця п. Дону; *Целуйкина* (1900, СУ, 129); на ній х. *Целуйков* (1850, ВСОРИ, ХГ, 22; СУ, 22); Ворошиловградська обл.

**Ціцівський**, -ого, ч.; потік, с. Лумшори Перечинськ. р-ну Закарпатськ. обл. (1973, МЕ).

**Цóків**, -ова, ч.; потік, с. Ліскове Мукачівськ. р-ну Закарпатськ. обл.; *Сакó ратак* (1972, МЕ).

**Цокуро́ва**, -ої, ж.; б., п. Мокрої Московки л. Дніпра (ГИЮР, 144); Запорізька обл.

**Цóлин**, -а, ч.; потік, с. Туриця Перечинськ. р-ну Закарпатської обл.; 20-і рр. XX ст., *Цолин* (Петров, 65); пор. пас. *Цолин* (там же).

**Цукрoва**, -ої, ж.; б., п. Вовчої л. Самари л. Дніпра; *Цукровая* (ВТКЕГ); *Цукурінська* «по балці тече струмок *Цукурінський*», *Цукурійха*, *Цокориха* (Експ.); *Цукура* (ГИЮР, 63), пор. ліс *Цукурівий* або *Цукурінський* (Експ.); смт *Цукурине*, Селидівськ. міськради Донецьк. обл. (ОАІМ, 24); мог. *Цукровая* і *Цукуриха* (ВТКХГ).

**Цукурoва**, -ої, ж.; 66.: 1) л. Колесникової л. Грузької л. Кальміусу, вп. в Азовське море (1863, ВТКХГ); 2) п. Міусу, вп. в Азовське море (1853, ВТКЗВД); Донецька обл.; 3) п. Хрустальної л. Міусу, вп. в Азовське море (1853, ВТКЗВД і ВТКЕГ — *Цокурова*; ГКБХР, як п. Жолобків л. Міусу); Донецька обл.

**Цухонoва**, -ої, ж.; потік, с. Старі Кути Косівськ. р-ну Івано-Франківськ. обл.; 1799, до *Potoka...* *Cuchonowa* (Hrabec, 109).

**Цуцманова Звóрина**, -ої -и, ж.; потічок, п. Красного п. Тересви п. Тиси л. Дунаю; с. Красна Тячівськ. р-ну Закарпатськ. обл.; *Цуцманова Дзв'орина* (1972, МЕ).

**Цуцу́лин**, -ого, ч.; потік, п. Пруту л. Дунаю; нп Семаківці, присілок — *Цуцулин* Коломыйськ. р-ну Івано-Франківськ. обл.;



Cuculin (SG, I, 713, IX, 108); *Цуцүлин* (КРУ, 25).

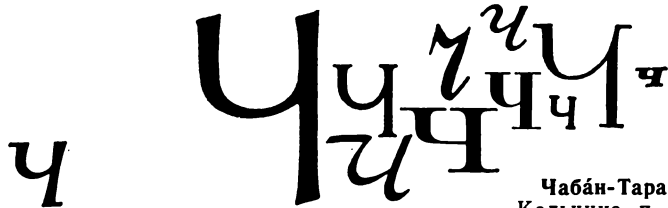
**Цюпцюра**, -и, ж.; потік, с. Пнів Надвірнянськ. р-ну Івано-Франківськ. обл.; 1788, в Potoku Ciurciuga (Hrabec, 99).

**Цюпча**, -ої, ж.; б., п. Великої Шишівки л. Крички п. Міусу, вп. в Азовське море; *Цюпкина* (1853, ВТКЗВД); Донецька обл.

**Цюріло**, -а, с.; стр., смт Диканька Полтавськ. обл.; *Цюрило* (1952, МЕ).

**Цюркоти**, -от, мн.; потч., п. Янівця л. Мокрянки п. Тересви п. Тиси л. Дунаю; с. Руська Мокра Тячівськ. р-ну Закарпатськ. обл.; *Ц'уркоти* (1972, МЕ).

**Цяврине**, -ого, с.; стр., Нікопольськ. р-н Дніпропетровськ. обл. (1926, АС).



**Чаан-Баїр**, -у, ч.; р., бас. Чорн. моря; Севастопольськ. міськрада, на сх. від м. Севастополь Кримськ. обл. (ТА КДУ).

**Чабак**, -а, ч.; р., л. Гуйви п. Тетерева п. Дніпра; нп Забара і Гальчин Андрушівськ. р-ну Житомирської обл.; *Чабак* (ОКІМ).

**Чабан**, -а, ч.; гирло Дунаю; Одеська обл.; пор. кол. с. *Чабан-Бунар* (суч. Удобне) Білгород-Дністровськ. р-ну тієї ж обл. (МХ).

**Чабанів**, -ового, ч.; яри: 1) п. Плотви (Филевої Плотви) л. Борової л. Сіверськ. Дінця п. Дону (Експ.); *Чибанов* (Машт., Дон, 58); с. *Чабанівка* Новоайдарськ. р-ну Ворошиловградськ. обл.; (у верхів'ї; Експ.); 2) пр. Білої п. Айдару л. Сіверськ. Дінця п. Дону (ДСГМ); Ворошиловградська обл.

**Чабанка**, -и, ж., бб.: 1) л. Рогачика л. Дніпра (1863, ВТКХГ); Верхньорогачицьк. р-н Херсонськ. обл.; 2) л. Середньої Терси п. Нижньої Терси л. Вовчої л. Самари л. Дніпра (1863, ВТКХГ); Запорізька обл.; 3) п. Бобрової л. Сухого Торця л. Казенного Торця п. Сіверськ. Дінця п. Дону (Машт., Дон, 55); Донецька обл. (Експ.); пор. нп *Чабановка* (тепер Чабанівка Новоайдарськ. р-ну Ворошиловградськ. обл.) (1863, ВТКХГ, у гирлі); 4) п. Висуні п. Інгульця п. Дніпра; Миколаївська обл.; *Чабанка* (КРУ, 128; ОАІМ); пор. с. *Чабанка* Казанківськ. р-ну Миколаївськ. обл.; 5) п. Сухої Кінської (у верхів'ї) п. Кінської л. Дніпра (1863, ВТКХГ); *Чобанка* (1862, ГИАУ, 180, 296); Запорізька обл.

**Чабанія**, -нньої, ж.; б., п. Грузького Яланчика, вп. в Азовське море; *Чабаня* (1837—1839, Ле-Пле; у гирлі); Донецька обл.

**Чабанова**, -ої, ж.; бб.: 1) пр. Боковенької п. Бокової п. Інгульця п. Дніпра; *Чабанова* (1876, ПХЕВ, ХХІІ, 404); 2) л. Інгульця п. Дніпра; *Чабанова* (1888, МХГ, ІІІ, 19).

**Чабан-Тарамá**, -й, ж.; б., л. (Малого) Кальчика п. Кальміусу, вп. в Азовське море (Експ.); Донецька обл.

**Чага**, -и, ж.; р., л. Когильника, вп. в лим. Саснк (Кундук); між рр. Прут і Дністер (КРУ, 30); Одеська обл.; пор. нп *Чага* (*Шага*, *Петровка*), Витишній кол. Бендерськ. пов. «при р. *Чагъ*» (ОАІМ).

**Чагарі**, -ів, мн.; б., с. Уляники Кагарлицьк. р-ну Київськ. обл.; *Чагарі* (1974, Анк.).

**Чагарніха**, -и, ж.; р., л. Кінської (поблизу гирла р. Кушугуму) л. Дніпра, гідрографічна система Запорізьк. р-ну (НРЗХ, 55); пор. оз. *Чагарине* у Василівськ. р-ні Запорізьк. обл. (НРЗХ, 55).

**Чагаруватий**, -ого, ч.; потік, с. Ямна (тепер передмістя м. Яремча) Надвірнянськ. р-ну Івано-Франківськ. обл. (ОАІМ).

**Чадниця**, -і, ж.; р., пр. Горбача л. Ірпи п. Сноу п. Десни л. Дніпра; на кордоні УРСР (Чернігівськ. обл.) і РРФСР (Брянськ. обл.) (Машт., Дн., 208); *Чадинка* (XVIII ст., ОСМ, I, 426).

**Чадна**, -ої, ж.; б., л. Грузької л. Кальміусу, вп. в Азовське море; *Чадная* (ВТКЕГ; 1877, ОКТК, 98, 102); *Чедная* (1843, РКАП, 71); смт Горбачево-Михайлівка Донецьк. міськради.

**Чаїна**, -ої, ж.; б., л. Крипенської л. Міусу, вп. в Азовське море; *Чаїна* (1853, ВТКЗВД); Донецька обл.

**Чаїр**, -у, ч.; р., Одеська обл. (Буджак); пор. нп *Чаїри-Сухі* (тепер Сухолужжя) і *Чаїри-Мокрі* (суч. Заливне) Білгород-Дністровськ. р-ну тієї ж обл.; *Чаїр* (ОАІМ).

**Чаїка**, -и, ж.; рр.: 1) л. бер. Дніпра; Голопристанськ. р-н Херсонськ. обл. (НРЗХ, 100); 2) Цюрупинськ. р-н (НРЗХ, 100); 3) л. рук. Дніпра; між рр. Прогной та Борщівка (Машт., Дн., 93); 4) л. рук. Дніпра; між рр. Розкопанка та Лебедиха (Машт., Дн., 86); 5) л. рук. Дніпра; між рр. Прогной та Перебійна (Машт., Дн., 93).

**Чайкй**, -йок, мн.: 1) потік, пр. Семєнового п. Сторонівки л. Бистриці п. Дні-

стра; *Чайки*, *Szajki* (Машт., ДБ, 5); с. Сторони Дрогобицьк. р-ну Львівськ. обл.; *Szajki* (SG, I, 730; X, 427); 2) б., с. Яблунівка Кагарлицьк. р-ну Київськ. обл.; *Чайкі* (1974, Анк.).

**Чайчина**, -ої, ж.; 6б.: 1) л. Скотуватої п. Гайчуру л. Вовчої л. Самари л. Дніпра (1863, ВТКХГ); Дніпропетровська обл.; 2) п. Оснівки п. Осколу л. Сіверськ. Дінця п. Дону (Машт., Дон, 53); Харківська обл.; 3) п. Грузької л. Кальміусу, вп. в Азовське море; *Чайкина* (ВТКЕГ); Донецька обл.

**Чаква**, -и, ж.; р., л. Горині п. Прип'яті п. Дніпра; *Чаква* (Машт., Дн., 163); Городецька с/Р Володимирецьк. р-ну Ровенськ. обл. (ОАІМ); пор. с. *Чаква* того ж р-ну.

**Чалбаш-Ту-Пігас**, -у, ж.; витік б. Капурки (Купур-Тарами); с. Роздолне Старобешівськ. р-ну Донецьк. обл.

**Чалгá-Караул**, -у, ч.; б., л. Описару п. Лозуватки, вп. в Азовське море (1862, ВТКЕГ).

**Чалик**, -а, ч.; р-ще, с. Тубільці Черкаськ. р-ну й обл.; *Чалик* (1966, МЕ).

**Чáлого**, род. належн.; б., л. Гнилиці л. Осколу л. Сіверськ. Дінця п. Дону (1863, ВТКХГ; Машт., Дон, 53).

**Чалтирська**, -ої, ж.; р., л. Самарли, вп. в оз. Акташ (Актаське); Астанінськ. с/Р Ленінськ. р-ну Кримськ. обл. (ОАІМ).

**Чамишель**, -ю, ч.; р., п. Тетерева п. Дніпра; Чуднівськ. р-н Житомирськ. обл.; *Чамишель* (Машт., Дн., 42).

**Чанійжка**, -и, ж.; р., межиріччя Зх. Бугу п. Вісли і Стиру п. Прип'яті п. Дніпра; у долині р.—торф. *Чаниж* (ТФ, II, 418); Буськ. р-н Львівськ. обл. (АТПУ—1969, I, 262).

**Чалéць**, -пця, ч.; р., бас. Вересні п. Ужа п. Прип'яті п. Дніпра; с. Піски Іванківськ. р-ну Київськ. обл. (МЕ).

**Чаплицина**, -ої, ж.; б., п. Вільхової п. Лугани п. Сіверськ. Дінця п. Дону; *Чаплицина* (ВТКЕГ; Машт., Дон, 63); *Зачепількина* (Експ.); Ворошиловградська обл.

**Чáплин**, -ого, ч.; яри: 1) л. Казенного Торця п. Сіверськ. Дінця п. Дону (ОАІМ; Машт., Дон, 54); 2) п. Немишлі л. Харкова л. Уди п. Сіверськ. Дінця п. Дону (1845, ПОЧ; 1845, КОЧ).

**Чáплина**, -ої, ж.; 6б.: 1) п. Казенного Торця п. Сіверськ. Дінця п. Дону (1882, ГЕХТ, 340; Машт., Дон, 54); яр *Чаплин* (ОАІМ); 2) п. Кам'янки п. Сіверськ. Дінця п. Дону (1863, ВТКХГ; Машт., Дон, 51; ГОІУ, II, 115, 38); рр.: 3) Магдалинськ. р-н Дніпропетровськ. обл.; 4) смт *Чаплице* Васильківськ. р-ну Дніпропетровськ. обл.; *Чаплиця* (ІМСУ, Днп, 161); *Чаплина*, *Чаплиця* (ОАІМ).

**Чаплицька**, -и, ж.; б., п. Сіверськ. Дінця п. Дону (Машт., Дон, 48); *Чеплицька* (1863, ВТКХГ).

**Чáплинка**, -и, ж.; рр.: 1) л. рук. Дніпра; між рр. Дармоліївка і Євпатиха (Машт., Дн., 89); пор. смт *Чаплиця* Херсонськ. обл.; 2) л. рук. Дніпра; між рр. Крутенька

і Бистрик (Машт., Дн., 90); 3) п. рук. Дніпра в лям. Великі Води (Нов., 871); Дніпропетровська обл.; *Чаплиця* (1697, ОРД; 1697, Величко, III, 477; Машт., Дн., 88); 4) с. Хутірське Царичанськ. р-ну Дніпропетровськ. обл. (ОАІМ).

**Чáплинський**, -ого, ч.; кан. на л. бер. Дніпра; початок у Новотроїцьк. р-ні, з'єднується зліва з Північно-Кримськ. кан. у Каланчацьк. р-ні Херсонськ. обл. (ІМСУ, Хрс, 8); пор. о. *Чаплицький* (Величко, III, 474); *Чаплицьк.* р-н (ІМСУ, Хрс, 681) тощо.

**Чáпля**, -і, ж.; рр.: 1) л. Пд. Бугу; нп Парпурівці й *Майдак-Чапельський* Вінницьк. р-ну й обл. (Тр. Под., IX, 227, 230; Нейман, Рец., 160); 2) п. Вілії п. Тетерева п. Дніпра; Коростишівськ. р-н Житомирськ. обл.; *Чапля* (СНМ, Кв, 218; Машт., Дн., 45).

**Чапнава́с-Тарама́**, -й, ж.; б., п. Кальчика п. Кальміусу, вп. в Азовське море (Експ.); Донецька обл.

**Чапохо́ма**, -и, ж.; б., л. Грекуватої п. Кальміусу, вп. в Азовське море (ВТКЕГ як л. Чернечої Ракуватої); пор. *Чапдохума* — стара (неоф.) назва с. Федорівка Тельманівськ. р-ну Донецьк. обл. (Експ.).

**Чардаклі́нська**, -ої, ж.; руч., с. Олександрівка Білогірськ. р-ну Кримськ. обл. (ТА КДУ); пор. кол. нп *Чардакли* (1865, СНМ, Тв, 14).

**Ча́рчиків Яр**, -ового -у, ч.; яр, п. Дністра, с. Онут Заставнівськ. р-ну Чернівецьк. обл.; 1912, *Чарчиків Яр* (Карп., 200).

**Ча́сів**, -ового, ч.; яр, л. Казенного Торця п. Сіверськ. Дінця п. Дону (Експ.); *Часовь* (1882, ГЕХТ, 141; Машт., Дон, 55; Експ.); б. *Часова́*, *Часов'я́рська* (Експ.); пор. з. ст. *Часовь Яр* (ГКСЗ), вона ж *Грузька* (РПГО, XIV, 810, 848); суч. м. *Часів Яр* Артемівськ. міськради Донецьк. обл. (ОАІМ).

**Ча́стий**, -ого, ч.; яр, л. Дуванки п. Красної л. Сіверськ. Дінця п. Дону (1863, ВТКХГ); *Частий* (Машт., Дон, 57); *Ча́ста*, *Ча́стая* (АС); Ворошиловградська обл.

**Ча́тал**, -у, ч.; б., п. Тавли л. (Малого) Кальчика п. Кальміусу, вп. в Азовське море (Експ.); Донецька обл.

**Ча́тирлик**, -а, ч.: 1) р., пр. Воронцівки бас. Каркінітської зат. Чорн. моря; Ішунськ. с/Р Красноперекоськ. р-ну Кримськ. обл. (КТК); 2) б., бас. Каркінітськ. зат. Чорн. моря; Ішунськ. с/Р Красноперекоськ. р-ну Кримськ. обл. (Альб., 16); *Чатирицька* (ОКІМ); *Четерликъ* (1865, ОАІМ).

**Чахчі́**, невідм.; б., п. Дубівки п. Кальміусу, вп. в Азовське море (ВТКЕГ; АС); Донецька обл.

**Ча́чикля**, -ії, ж.; р., п. рук. Дніпра; між п. рук. Квашня і Орлова; Нікопольськ. р-н Дніпропетровськ. обл.; *Чакчакля* (Величко, III, 485); *Чачикля* (Машт., Дн., 85); *Чичакля* (ВЗК, 178).

**Ча́ша**, -і, ж.; р., л. Сейму л. Десни л. Дніпра; Буринськ. р-н Сумськ. обл.;

*Чаша* (Машт., Дн., 224; 1965, МЕ); пор. кол. с. *Чаша* того ж р-ну (АТПУ—1969, I, 369).

*Чащовина́*, -й, ж.; яр, п. Хариного л. Рогані л. Уди п. Сіверськ. Діньця п. Дону; *Чащовина* (1845, КОЧ); Харківська обл. *Чашува́та*, -ої, ж.; б., п. Великої Кам'янки п. Сіверськ. Діньця п. Дону; *Чашевата́я* (ВТКЕГ; Машт., Дон, 67).

*Чвіський*, -ого, ч.; потік, пр. Путили п. Черемошу п. Пруту л. Дунаю; с. Конятин Путильськ. р-ну Чернівецьк. обл.; 1919, Cívoschi, *Чвбський* (Карп., 200).

*Чеберя́вка*, -ої, ж.; р., бас. Сули л. Дніпра; Сумська обл. (кол. Глинська сотня); *Чеберацька* (1720, ГСМЛП, 131, 132).

*Чебри́вська*, -ої, ж.; потік, с. Калини Тячівськ. р-ну Закарпатськ. обл.; 20-і рр. XX ст., *Чебиурська* (Петров, 11).

*Чебри́ж*, -а, ч.; р. л. Смячі п. Сноу п. Десни л. Дніпра; м. Городня Чернігівськ. обл.; «при р. *Чебрижъ*» (1765—1769, ОРОМ, ЧП, 74); *Чебижъ* (1785, ОРЧН, 9); *Чебижъ*, *Чебрижъ* (Машт., Дн., 210); *Чепріж* (1966, МЕ); *Чебрижъ* (1742, СВМ, 102); *Крюковка* (XIX ст., МОЗУ, XIV).

*Чев*, *Чви*, ж.; р., 1564, р-н м. Калуш Івано-Франківськ. обл.; «Zagorze... nad rzeką Czew»; «Pugilo... Dolhe... Ruda... na gzezce Czwy»; 1900, *Чев* (Жерела, I, 71—72, 85—87, 89, 97; III, 545).

*Чевельча́*, -і, ж.; р., п. Оржиці п. Сули л. Дніпра; с. *Чевельча* Оржицьк. р-ну Полтавськ. обл.; *Чевельча* (1852, Ар., III, 266; 1859, СНМ, Пл, 44; Машт., Дн., 62); *Чевельча* (1752, Стороженко, 3; XIX ст., Марк., 382); *Чевильча* (1863, АСПГ, 92; 1901, ПЕ, 411).

*Чевкетай*, *невід.*; б., Ароматнівськ. с/Р Білогірськ. р-ну Кримськ. обл. (ТА КДУ).

*Чекан*, -а, ч.; потік, п. Тур'ї л. Ужа л. Лабірця п. Бодрогу п. Тиси л. Дунаю; с. Порошкове Перечинськ. р-ну Закарпатськ. обл.; *Чек'ан* (1972, МЕ).

*Чеканівка*, -и, ж.; потік, п. Ужа л. Лабірця п. Бодрогу п. Тиси л. Дунаю; присілок Яслища смт Перечин Закарпатськ. обл.; він же — *Рібник*; *Чекан'уїка* або *Р'їбник* (1973, МЕ); 20-і рр. XX ст., *Чаканука* (Петров, 67).

*Чекедівка*, -и, ж.; р., п. Сноу п. Десни л. Дніпра; Чернігівська обл.; *Чекедовка* (1898, Рус., ОЧГ, I, 11).

*Чекерéва*, -ої, ж.; п. рук. Дніпра; між п. рук. Прогній і р. Сухий Омельник; Кіровоградська обл.; *Чекерова* (ВЗК, 178; Машт., Дн., 72).

*Чекмакова*, -ої, ж.; б., л. (Малого) Кальчика п. Кальміусу, вп. в Азовське море (ВТКЕГ); Донецька обл.

*Чемегівський*, -ого, ч.; потік, с. Микуличин Надвірнянськ. р-ну Івано-Франківськ. обл.; Czemegowski, Prutec Czemegowski (Hrabec, 114).

*Чемері́стий*, -ого, ч.; потік, с. Білоберізка Верховинськ. р-ну Івано-Франківськ. обл.; 1791, Czemerysty (Hrabec, 85).

*Чемері́чна*, -ої, ж.; 66.: 1) л. Федотівська п. Хариної л. Красної л. Сіверськ. Діньця п. Дону; *Чемеричная* (Машт., Дон, 57); Ворошиловградська обл.; 2) п. Борової л. Осколу л. Сіверськ. Діньця п. Дону; *Чемеричная* (1863, ВТКХГ; Машт., Дон, 53); Харківська обл.

*Чемерли́к*, -а, ч.; б., п. Солоної п. Вовчої л. Самари л. Дніпра (1863, ВТКХГ; АС); *Чемерликъ* (1837—1839, Ле-Пле); *Чемерловка* (ГИПБУ—1894, 357); *Чемерликъ* (СКЗР, LVII).

*Чемерува́тий*, -ого, ч.; потік, л. Чорного Черемошу л. Черемошу п. Пруту л. Дунаю; кол. с. Шибини Верховинськ. р-ну Івано-Франківськ. обл.; *Чемероватий* (МКур.); Czemerowaty, Czemerowaty (Hrabec, 85).

*Чемі́рка*, -и, ж.; руч., с. *Чемер* Козелецьк. р-ну Чернігівськ. обл.; *Чемерка* (1785, ОРЧН, 12; МЕ, 1966).

*Чемі́рний*, -ого, ч.; потік, л. Чорного Черемошу л. Черемошу п. Пруту л. Дунаю; кол. с. Мокрин pobl. с. Зелена Верховинськ. р-ну Івано-Франківськ. обл.;

*Чім'ірний* (МКур.); Czemirny, Cēm'irny (Hrabec, 85).

*Ченга́р-Тарамá*, -й, ж.; б., пр. Мокрої Волновахи п. Кальміусу, вп. в Азовське море (Експ.); с. Максимівка Волноваськ. р-ну Донецьк. обл.

*Чепели́ха*, -и, ж.; рук., р. Убеді п. Десни л. Дніпра; нп Загребелля, гирло біля Сосниці Сосницьк. р-ну Чернігівськ. обл.; *Чепелиха* (1963, МЕ, 130).

*Чепелі́в*, -євого, ч.; потік, м. Яремча Надвірнянськ. р-ну Івано-Франківськ. обл.; Czepelow, Cēp'li'iu (Hrabec, 109).

*Чепелі́вка*, -и, ж.; 1) потік, м. Яремча Надвірнянськ. р-ну Івано-Франківськ. обл.; 1788, Czepelowka; Czepelówka (Hrabec, 116); 2) р., бас. Случі п. Горині п. Прип'яті л. Дніпра; с. Привітів Любарськ. р-ну Житомирськ. обл. (Теодор., I, 253); 1888, «при р. *Чепелевкѣ*» (Теодор., I, 253).

*Чепин*, -а, ч.; р., п. Чишківського Потоку п. Марушки л. Марушака л. Кабанівки п. Полтвы л. Зх. Бугу п. Вісли; Szerip (HW, 361); с. Чишки Пустомитівськ. р-ну Львівськ. обл. (SG, I, 794, 887).

*Чепінка*, -и, ж.; водотік, бас. Дністра; с. Сапогів Галицьк. р-ну Івано-Франківськ. обл.; *Чепінка* (ОКІМ).

*Чепі́ль*, -еля, ч.; р., п. Сіверськ. Діньця п. Дону (КРУ, 143); *Чепель* (1571, АМГ, I, 12, 14—15; КБЧ, 64, 74—75; 1673, ОХЕ, V, 81; ГОИУ, 22); *Чанель* (СМГЮР, 36—37; ТОИПХУ, VII, 212); *Чепілька* (ІМСУ, Хрк, 159); *Чепелька* (1679, ОХЕ, V, 83); *Чепелка* (1864, СНМ, Хрк, 77); геска Szepel (2-а пол. XVIII ст., КЧД); Szepel Resa (2-а пол. XVIII ст., КДЧ); F. Zepel (1699, МИРК, Карта Пд. Росії Менгдена і Брюса); Zepel R. (2-а чв. XVIII ст., Кордт, № 23); пор. сл. *Чепель* (1773, МИКБ, II, 370; 1863, ВТКХГ); *Чеполь* (РА—1800, №№ 20, 36), тепер с. *Чепіль*, Балаклійськ. р-ну Харківськ. обл.

**Чепурин**, -ого, ч.; **яр**, п. Сіверськ. Дінця п. Дону (1863, ВТКХГ); *Четури* (1894, ГКСУ; Машт., Дон, 63).

**Чепурна́**, -бі, ж.; **б.**, п. Білої п. Лугані п. Сіверськ. Дінця п. Дону (ВТКЕГ); *Чупурная* (1894, ГКСУ; Машт., Дон, 63; 1895—1896, ГКСУ, 264); Ворошиловградська обл.

**Чєпчина Кри́ниця**, -ої -і, ж.; **руч.**, пр. Деркулу л. Сіверськ. Дінця п. Дону (ДСГМ); Ворошиловградська обл.

**Чєрбуль**, -ю, ч.; **потік**, п. Лімниці п. Дністра; с. Ясень Рожнятівськ. р-ну (Szerbul, SG, I, 795) і м. Долина Івано-Франківськ. обл. (ОАІМ); Szerbut (SG, V, 696) і *Чербуць* — помилк.? (Машт., ДБ, 15).

**Черваківський**, -ого, ч.; **потік**, п. Квасного п. Білої Тиси л. Тиси л. Дунаю; смт Богдан Рахівськ. р-ну Закарпатськ. обл. (ОАІМ).

**Червє́ний Пóтік**, -ого -оку, ч.; **потік**, с. Знячеве Мукачівськ. р-ну Закарпатськ. обл.; *Червєный Я́рок* (1972, МЕ).

**Червлє́на**, -ої, ж.; **р.**, с. Глеваха Васильківськ. р-ну Київськ. обл.; *Червленая* (1629, Похил., УКР, 95).

**Червóна**, -ої, ж.; **рр.**: 1) витік р. Вовнянки пр. Тьми л. Пд. Бугу (1967, МЕ); *Червоная* (Похил., 317); смт Ситківці Немирівськ. р-ну Вінницьк. обл.; *Басар'а-биха* (1967, МЕ); 2) п. Бучі л. Ірпеня п. Дніпра; Київська обл.; *Червоная* (Машт., Дн., 50); 3) пр. Есмані л. Клевені п. Сейму л. Десни л. Дніпра; Глухівськ. р-н Сумськ. обл.; *Червóна* (1966, МЕ); пор. смт *Червоне* того ж р-ну; 4) п. Росі п. Дніпра; с. Озерна Білоцерківськ. р-ну Київськ. обл.; *Червóна* (1974, Анк.); 5) нп Боярка і Юрівка Києво-Святошинськ. р-ну Київськ. обл.; **рр.** Сіверка, Храмка й *Червона*, зливаючись разом, створюють р. Віту (п. Дніпра); *Червонь* (Де-ла-Флиз, 650); *Червленая рудка*, *Червленая речка*, *Червоная* (Добр., ЗВ, 11); *Червóна* (1974, Анк.).

**Червóна Рудá**, -ої -я, ж.; **р.**, п. Тетерівки п. Тетерева п. Дніпра; Житомирська обл.; *Червоная Руда* (Машт., Дн., 42).

**Червóна Рудка**, -ої -и, ж.; **потік**, смт Ділятин Надвірнянськ. р-ну Івано-Франківськ. обл.; 1788, do Szerwoney Rudki, Szerwona Rudka (Hrabec, 64, 68).

**Червóний**, -ого, ч.; **потоки**: 1) п. Рибниці п. Пруту л. Дунаю; Szerwony (SG, X, 61; XI, 25); с. Бабин Косівськ. р-ну Івано-Франківськ. обл. (Hrabec, 68); 2) пр. Пд. Бугу; с. Ониськове Кривоозерськ. р-ну Одеськ. обл. (АТПУ—1947, 382); тут же скеля *Червóна* (ОКІМ); 3) с. Селець Дрогобицьк. р-ну Львівськ. обл.; *Червоний Потік* (ОКІМ); 4) кол. с. Чортовець Надвірнянськ. р-ну Івано-Франківськ. обл.; *Червоний* (ОКІМ); **яри**: 5) л. Красної л. Сіверського Дінця п. Дону; *Червоний* (Машт., Дон, 57); Ворошиловградська обл.; 6) п. Обитічної (Яланчика, Єланкача); вп. в Азовське море; *Червоний* (1787, АТО, ПМУ; 1792, КМУ); Запорізька обл.

**Червóний Яр**, -ого Яру, ч.; **б.**, смт Кри-

нички Дніпропетровськ. обл.; *Червóний яр* (ОКІМ).

**Червóні Скє́лі**, -их Скєль, **мн.**; **б.**, п. Кам'янки п. Грузького Яланчика, вп. в Азовське море; *Красные Скалы* (1853, ВТКЗВД); Донецька обл.

**Червóнка**, -и, ж.; **р.**, п. Свидівця п. Уборті п. Прип'яті п. Дніпра (КРУ, 84; ВКБ, 306; Машт., Дн., 149); Овруцьк. р-н Житомирськ. обл.; пор. с. *Червонка* того ж р-ну.

**Червотóка**, -и, ж.; **яр**, л. Уди п. Сіверськ. Дінця п. Дону (1863, ВТКХГ; Машт., Дон, 46); Харківська обл.

**Черевáха**, -и, ж.; **рр.**: 1) п. Стоходу п. Прип'яті п. Дніпра; *Череваха* (Машт., Дн., 140); *Черева* (Дрозд, МРУ, 38); Маневецьк. р-н Волинськ. обл.; 1887, *Череваха* (Забелин, 19); пор. с. *Череваха* Маневецьк. р-ну тієї ж обл.; 2) с. Кам'янка Слобода Новгород-Сіверськ. р-ну Чернігівськ. обл.; *Червóха* (1964, МЕ).

**Черевáха-Ліс**, -и -у, ч.; **р.**, бас. Черевахи пр. Стоходу п. Прип'яті п. Дніпра; *Черевахіська с/Р* Маневецьк. р-ну Волинськ. обл.; пор. ур. *Череваха-Ляс* (ОАІМ).

**Черевáч**, -á, ч.; **р.**, п. Случі п. Горині п. Прип'яті п. Дніпра; *Черевачь* (Машт., Дн., 165); Новоград-Волинськ. р-н Житомирськ. обл.

**Черєвáкія**, -і, ж.; **потч.**, л. Сумського п. Розтока л. Терєблі п. Тиси л. Дунаю; Синевирсько-Полянськ. с/Р Міжгірськ. р-ну Закарпатськ. обл.; *Черєй'кан'а* (1972, МЕ).

**Черєднікóва**, -ої, ж.; 1) **б.**, л. Комишної п. Повної л. Деркулу л. Сіверськ. Дінця п. Дону (Машт., Дон, 65); Ворошиловградська обл.; 2) **р.**, х. Солодухівщина (*Черєдниківщина*) кол. Роменськ. пов.; суч. Сумська обл. (1859, СНМ, Пл, 201).

**Черєднічка**, -и, ж.; **р.**, л. рук. Дніпра, вище р. Самари (Машт., Дн., 79); Дніпропетровська обл.

**Черємісова**, -ої, ж.; **бб.**: 1) п. Верхньої Терси л. Вовчої л. Самари л. Дніпра (ВТКЕГ; КРУ, 122); Запорізька обл.; **мог.** *Черємісова* (ВТКЕГ); 2) л. Васюкової л. Вільхової п. Лугані п. Сіверськ. Дінця п. Дону (ВТКЕГ, як п. Васюкової л. Вільхової; Машт., Дон, 63; 1894, ГКСУ); Ворошиловградська обл.

**Черємішєнь**, -шня, ч.; **стр.**, пр. Студенці л. Різни л. Ірші л. Тетерева п. Дніпра; *Черємішєнь* (Машт., Дн., 47); Житомирська обл.

**Черємош**, -у (діал. -а), ч.; **р.**, п. Пруту л. Дунаю; початок у с. Устерки Верховинськ. р-ну Івано-Франківськ. обл., утворюється злиттям **рр.** *Білого Черємошу* і *Чорного Черємошу*, перетинає нп Білоберізка і Розтока, Тюдів і Кути Косівськ., Княже Снятинськ. р-нів та ін. Івано-Франківськ. обл., а також Підзахаричі Пугильськ., Чорторія, Чорногузи Кіцманськ., Вижиця, Вашківці та ін. Вижицьк. р-нів Чернівецьк. обл., гірло в с. Завалля Снятинськ. р-ну Івано-Франківськ. обл.; XIV ст., «Городок на Черє-

*мошъ*» (1856, ПСРЛ, VII, 240); 1424, «на рѣцѣ на Черемоши» (Карп., 200—201); 1564, «miedzi Pruthem a Szeremosz rzekami» (Жерела, I, 6); 1623, *Чиримусь*; 1753, *Черемусь* (Карп., 200—201); 1762, «nad rzeką Szeremosz» (Hrabec, 76); 1774, Szeremus; Szeramos; 1783, Ceremosch (Карп., 200—201); 1782, od Rzeki Szeremosa (1); 1787, «па Szeremuszy Rzecz», «Szarny u Biały Rzeki nazywający Szeremosz»; 1790, od Szeremuszy; Szeremosz, Cerems, Ceremsa, Čeremos, Ceremusul (Hrabec, 76); *Черемусь*, *Черёмш*, *Черемша*; «до... Черемши», «над Черемиевъ», «над Черемиемъ», «до Черемшу», «в Черемши», «над Череміємъ», «по Черемосу», «у Черемоші»; 1908, *Черемшул*; 1872, Czirimusum (Карп., 200—201); *Череміш* (КРУ, 25).

**Черемошин**, -а, ч.; потік, с. Івана Франка Дрогобицьк. р-ну Львівськ. обл.; 1564, «Ceremosin па potoku Szeremosznie» (Жерела, I, 296); «Dubliani nad potokiem Szeremosza» (там же, 272); 1900, *Черемошин* (там же, III, 545).

**Черемошна**, -ої, ч.; рр.: 1) п. Кормину п. Стиру п. Прип'яті п. Дніпра (КРУ, 73); *Черемошна*, *Черемошня* (Машт., Дн., 142; Дрозд, МРУ, 96); Волинська обл.; пор. с. *Черемошне* Ковельськ. р-ну тієї ж обл.; 2) п. Пд. Бугу, гирло біля смт Тиврів Вінницьк. обл. (Тр. Под., IX, 283, 284; Тверит., 24, Нейман, Рец., 160); *Гулянка* (Тр., Под., IX, 284); на ній с. *Черемошне* Тиврівськ. р-ну тієї ж обл.; 3) пр. Тетерева п. Дніпра; м. Коростишів Житомирськ. обл.; *Черемошна* («над речкою Черемошною»; 1585, АЮЗР, VIII, III, 444).

**Черемошний**, -ого, ч.; яр, л. Тетліги п. Сіверськ. Діня п. Дону; *Черемошной* (1845, ПОЧ).

**Черемошник**, -а, ч.; р., м. Самбір Львівськ. обл.; 1488, «supra fluvium Czermospa»; Szeremosznyk, Szeremosznik (Hrabec, 76).

**Черемушна**, -ої, ж.; р., л. Можу п. Сіверськ. Діня п. Дону (КРУ, 141); *Черемушная* (1767, МИКБ, II, 206; 1779, там же, 329; Машт., Дон, 47); *Черемошная* (1787, АХН, КВалУ; 1782; Кордт, № 38); *Черемешная* (РА—1800, № 36); *Черемишная* (ОАІМ; 1782, Кордт, № 32); *Черемушной колодезь* (1676, ОХЕ, II, 322); пор. с. *Черемошное* (1686, МИКБ, I, 144); *Черемошная* (1850, ВСОРИ, ХГ, 89); *Черемушина* (ВТКХГ); суч. с. *Черемушна* Валківськ. р-ну Харківськ. обл.

**Черемушний**, -ого, ч.; яри: 1) л. Мілової п. Сіверськ. Діня п. Дону; *Черемушний* (1863, ВТКХГ; Машт., Дон, 49); 2) л. Ординки л. *Черемушої* л. Можу п. Сіверськ. Діня п. Дону; *Черемушний* (1863, ВТКХГ; Машт., Дон, 47); Харківська обл.; 3) п. Уди п. Сіверськ. Діня п. Дону; *Черемушой* (1845, КОЧ); *Черемошинъ* (1845, ПОЧ); Харківська обл.; 4) п. Ворсклиці п. Ворскли п. Дніпра; на кордоні РРФСР (Белгородськ. обл.) і УРСР (Сумськ. обл.); *Черемушний* (Машт., Дн., 74).

**Черемхова**, -ої, ж.; 66.: 1) л. Білої п. Айдару л. Сіверськ. Діня п. Дону; *Черемховая* (Машт., Дон, 60); Ворошиловградська обл.; 2) л. Мокрої Козинки л. Білої п. Айдару л. Сіверськ. Діня п. Дону (Експ.); *Черемховая* (Машт., Дон, 60); 3) л. Сухого Торця л. Казенного Торця п. Сіверськ. Діня п. Дону; Донецька обл.; *Черемховая* (ГКСЗ; Машт., Дон, 55); *Черемхове* (Експ.); 4) пр. Берестового п. Колтакового л. Айдару л. Сіверськ. Діня п. Дону (1863, ВТКХГ); Ворошиловградська обл.; *Черемховая* (Машт., Дон, 61); 5) п. Обитоку п. Деркулу л. Сіверськ. Діня п. Дону; Ворошиловградська обл.; *Черемховая* (Машт., Дон, 64).

**Черемховий**, -ого, ч.; яри: 1) л. Айдару л. Сіверськ. Діня п. Дону; Ворошиловградська обл.; *Черемховий* (Машт., Дон, 61); 2) л. Білої п. Айдару л. Сіверськ. Діня п. Дону (Експ.); Ворошиловградська обл.; *Черемухов* (Машт., Дон, 60); *Черемухів* (Експ.); 3) л. Євсугу л. Сіверськ. Діня п. Дону; *Черемховий* (Машт., Дон, 61); Ворошиловградська обл.; 4) л. Лізної л. Деркулу л. Сіверськ. Діня п. Дону (Експ.); *Черемхина-Стенка* (Машт., Дон, 64); Ворошиловградська обл.

**Черемхувата**, -ої, ж.; б., витік Сухої Теплої (у верхів'ї) л. Теплої л. Сіверськ. Діня п. Дону; *Черемхovatая* (Машт., Дон, 62); *Бол. Черемхovatая* (АС).

**Черенна**, -и, ж.; потік, с. Соїми Міжгірськ. р-ну Закарпатськ. обл. (1971, МЕ).

**Черенінський**, -ого, ч.; потік, л. Канчівського л. Теремлі п. Тиси л. Дунаю; Синевирськ-Полянськ. с/Р Міжгірськ. р-ну Закарпатськ. обл.; *Черенин'цький* (1972, МЕ).

**Черепанка**, -и, ж.; р., л. Біскови п. Путилі п. Черемошу п. Пруту л. Дунаю; с. Усть-Путиля Путильськ. р-ну Чернівецьк. обл.; *Черепанка*; 1919, Sereransa (Карп., 202).

**Черепанка**, -и, ж.; б., п. Довгої л. Мілової л. Комишної п. Повної л. Деркулу л. Сіверськ. Діня п. Дону (Машт., Дон, 65); Ворошиловградська обл.

**Черепанькова**, -ої, ж.: 1) б., л. р. *Черепанькової* л. Мілової л. Комишної п. Повної л. Деркулу л. Сіверськ. Діня п. Дону (Машт., Дон, 65); Ворошиловградська обл.; 2) р., л. Мілової л. Комишної п. Повної л. Деркулу л. Сіверськ. Діня п. Дону (ОГКЕЧС, 162; Машт., Дон, 65); Ворошиловградська обл.; *Черепанка* (КРУ, 153).

**Черепанька**, -и, ж.; 1) б., п. Широкої п. Кальміусу, вп. в Азовське море (ГИПБУ—1894, 81, 90); *Черепанька* (ВТКЕГ; МГДБ, 63); 2) р., л. Десни л. Дніпра; с. Білики Козелецьк. р-ну Чернівецьк. обл.; *Черепанька* (1859, СНМ, Чр, 142; Машт., Дн., 212).

**Черепинка**, -и, ж.; потік, пр. Кривулі п. Бірки л. Дністра; нп Давидів і *Черепин* Пустомитівськ. р-ну Львівськ. обл.; *Szerepinka* (SG, I, 801, IV, 768).

**Череповець**, -івця, ч.; потік, п. Студеного л. Рипинки п. Ріки п. Тиси л. Дунаю

с. Нижній Студений Міжгірськ. р-ну Закарпатськ. обл. (1971, МЕ); 20-і рр. XX ст., *Черешовець* (Петров, 26).

**Череса**, -и, ж.; р., л. Дівочина п. Ясення п. Славечні п. Прип'яті п. Дніпра; *Череса* (Машт., Дн., 153); Овруцьк. р-н Житомирськ. обл.

**Череськи**, -сьок, мн.; потік, л. Бережниця п. Дністра; *Czereski* (SG, I, 150); с. Бережниця Стрийськ. р-ну Львівськ. обл.

**Черетінка**, -и, ж.; р., п. Десни; Чернігівськ. р-н й обл.; *Черетенка* (Машт., Дн., 211).

**Череш**, -а, ч.; потік, л. Ріки п. Тиси л. Дунаю; с. Сойма Міжгірськ. р-ну Закарпатськ. обл.; *Черешівий Звір*, *Череш*, *Черешовий Звір* (1971, МЕ).

**Черешенька**, -и, ж.; потік, с. Липовиця Рожнятівськ. р-ну Івано-Франківськ. обл.; *Черешенка* (ОАІМ).

**Черешеньків**, -ового, ч.; потік, л. Бистриці-Солотвинської л. Бистриці п. Дністра; гирло нижче р. Радчанки; *Черешенковъ* (Машт., ДБ, 19); *Czereszénkôw* (SG, I, 512); *Czereszénkôw* (SG, I, 802); Івано-Франківська обл.

**Черешнівець**, -івця, ч.; потік, с. Кибляри Ужгородськ. р-ну Закарпатськ. обл.; 20-і рр. XX ст., *Черешньовиць* (Петров, 59).

**Черешні**, -ень, мн.; потік, п. Кам'яниці п. Дністра; с. Грушівці (кут *Черешні*) Кельменецьк. р-ну Чернівецьк. обл.; *Черешні*, *Черешнів* (Карп., 202).

**Черешнів**, -єва, ч.; потік, с. Ямна (передмістя м. Яремча) Надвірнянськ. р-ну Івано-Франківськ. обл.; 1788, *Czereszniow*; *Czereszniów* (Hrabec, 87).

**Черешнівський**, -ого, ч.; потік, п. Жденівки п. Латориці л. Бодрогу п. Тиси л. Дунаю; с. Жденеве Воловецьк. р-ну Закарпатськ. обл.; *Черешні'їу'с'кий* (1973, МЕ); 30-і рр. XX ст., *Čerešňov*, *Черешньов* (Wiesner, 44, 60).

**Черешня**, -і, ж.; потч., л. витік Раківця л. Тересви п. Тиси л. Дунаю; с. Ганич Тячівськ. р-ну Закарпатськ. обл.; *Чирішн'я* (1972, МЕ); 20-і рр. XX ст., *Черешня* (Петров, 8); пор. г. *Черешня* (там же).

**Черешок**, -а, ч.; стр., с. Ходорів Миронівськ. р-ну Київськ. обл.; *Черешок* (1974, Анк.).

**Череш-Потік**, -оку, ч.; потік, п. Тиси л. Дунаю; с. Бедевля Тячівськ. р-ну Закарпатськ. обл.; *Череш'отук* (1972, МЕ); 1336, *Cheresnyespatak* (Bélay, 126, 208); 1604, *Chyeresnyerathaka*. *Chyeresnyes?*; 30-і рр. XX ст., *Čereš*, *Череш* (Wiesner, 39, 60).

**Черінний**, -ого, ч.; потік, Розтоцьк. с/Р Воловецьк. р-ну Закарпатськ. обл.; *Чирінний* (1973, МЕ).

**Черкалова Потічина**, -ої -и, ж.; потік, л. Білої Річки п. Дідушкової Річки п. Чорного Черемошу л. Черемошу п. Пруту л. Дунаю; с. Голови Верховинськ. р-ну Івано-Франківськ. обл.; 1776, *Czerkałowa Potoczyna* (Hrabec, 59, 109); *Черкалова Потічина* (МКур.).

**Черкасин**, -а, ч.; потч., л. Ладомиру л. Квасного л. Білої Тиси л. Тиси л. Дунаю; смт Богдан Рахівськ. р-ну Закарпатськ. обл. (ОКІМ).

**Черкасівська**, -ої, ж.; б., кол. с. Карнаухівські Хутори Дніпропетровськ. р-ну й обл.; *Черкасівська* (ОКІМ).

**Черкаська**, -ої, ж.; рр.: 1) л. Сухого Торця л. Казенного Торця п. Сіверськ. Дінця п. Дону (Експ.); *Черкасская* (1773, КАН; Машт., Дон, 55; ГОДБ, 129); *Черкасска* (1775, ИИЗК, 11); пор. х. *Черкаський* (1773, ИИЗК, 11); смт *Черкаське* Слов'янськ. р-ну Донецьк. обл.; г. *Черкаська* (Експ.); 2) п. Серету л. Дністра; між рр. Млинки і Тупа; *Черкаська* (КРУ, 44); с. Сосулівка Чортківськ. р-ну Тернопільськ. обл.; *Шергашець*, *Шергашезь* (Машт., ДБ, 22); *Trawna*, *Szerkazec*, *Szerkazec* (SG, X, 444).

**Черкєс-дерє**, *невідм.*; яр, Гурзуфськ. сел/Р Ялтинськ. міськради Кримськ. обл. (Кепп., Дрєвн., 251).

**Черкєс-Чокр'ак**, -а, ч.; руч., між г. Демерджи і витоком р. Ангари в Криму (Кепп., Дрєвн., 251).

**Черкізький**, -ого, ч.; потік, л. Лючки л. Пістинки п. Пруту; нп Великий Ключів і Мишин Коломийськ. р-ну Івано-Франківськ. обл.; *Czerkiski potok*, *Kirlebaka* (SG, I, 809).

**Черлена**, -и, ж.; рр.: 1) л. Пруту л. Дунаю (КРУ, 28); Хотинськ. і Новоселицьк. р-ни Чернівецьк. обл.; *Черлена*; 1425, на *Черлено*; 1636, «на потоцъ *Черлини*»; 1923, *Cerlena*, *Cerlina*, *Cerlena* (Карп., 202); 2) п. Ропочева л. Сучави п. Серету л. Дунаю; с. Селятин Путильськ. р-ну Чернівецьк. обл.; 1909, *Czerlena kornati*; 1938, *Cerlena cornali* (Карп., 202; Карп., Серет, 95).

**Черлена Зв'орина**, -ої -и, ж.; потч., л. Боржави п. Тиси л. Дунаю; с. Березники Свалявськ. р-ну Закарпатськ. обл.; *Челлена Зв'орина* (1973, МЕ).

**Черлена Потічина**, -ої -и, ж.; потік, с. Голови Верховинськ. р-ну Івано-Франківськ. обл.; 1746, на *Potoczynę czerlena*, *Czerlena Potoczyna* (Hrabec, 59, 68).

**Черлене Болото**, -ого -а, с.; потч., м. Надвірна Івано-Франківськ. обл.; *Czerlene Boloto*; 1787, *Potok Czerlene boloto* (Hrabec, 57).

**Черлений**, -ого, ч.; потоки: 1) л. Буковинського п. Терєблі п. Тиси л. Дунаю; с. Терєбля Тячівськ. р-ну Закарпатськ. обл.; *Челлене* (1972, МЕ); 30-і рр. XX ст., *Červený*, *Червеный* (Wiesner, 49, 60); 2) п. Бережниця л. Чорного Черемошу л. Черемошу п. Пруту л. Дунаю; с. Бережниця Верховинськ. р-ну Івано-Франківськ. обл. (МКур.); 3) п. Бистреця л. Чорного Черемошу л. Черемошу п. Пруту л. Дунаю; с. Бистрець Верховинськ. р-ну Івано-Франківськ. обл. *Черлений* (МКур.); 4) п. Лімниць п. Дністра; *Черляний*, *Черлень* (Машт., ДБ, 15); с. Сливки, Слобода-Небилівська і Красне та ін. Рожнятівськ. р-ну Івано-Франківськ. обл.; *Czerlanu*, *Czerlen* (SG, I, 809; V, 696); *Черлен* (КРУ,

38); у смт Перегінське — *Черлєний*, у с. Небилів — *Черлїний* (ОКІМ); 5) п. Пробійни л. Білого Черемошу п. Черемошу п. Пруту л. Дунаю; с. Пробійнівка Верховинськ. р-ну Івано-Франківськ. обл. (МКур.); 6) п. Ріки п. Тиси л. Дунаю; с. Запереділля Міжгірськ. р-ну Закарпатськ. обл.; *Челлєний* (1971, МЕ); 7) с. Великий Рожин Косівськ. р-ну Івано-Франківськ. обл.; 1777, Potok Czertęny; Czertęny Potok (Hrabec, 60); Czertęny; Czertęny (там же, 68); 8) с. Ганичі Тячівськ. р-ну Закарпатськ. обл.; 60-і рр. XIX ст., Cellenej (Петров, 8); 9) с. Стрільки Старосамбірськ. р-ну Львівськ. обл.; 10) с. Ямна (передмістя м. Яремча) Надвірнянськ. р-ну Івано-Франківськ. обл. (ОАІМ).

**Черлєний Жолоб**, -ого -а, ч.; потч., п. Синявки л. Іршави п. Боржави п. Тиси л. Дунаю; с. Осїй Іршавськ. р-ну Закарпатськ. обл.; *Челлєний Жолоб* (1971, МЕ).

**Черлєний Потїк**, -ого -оку, ч.; потїк, с. Бистриця Мукачівськ. р-ну Закарпатськ. обл.; *Челлєний Потїк* (1973, МЕ).

**Черлєнійський**, -ого, ч.; потч., л. Байлови п. Помийніці п. Тиси л. Дунаю; с. Данилове Хустськ. р-ну Закарпатськ. обл.; *Челлєнійський* (1972, МЕ); пор. поле *Челлєнійця* (Петров, 6).

**Черлєнівський**, -ого, ч.; потїк, п. Білого Черемошу п. Черемошу п. Пруту л. Дунаю; с. Голови Верховинськ. р-ну Івано-Франківськ. обл.; *Черлєнійський* (МКур.).

**Чермалїцька**, -ої, ж.; б., п. Кальміусу, вп. в Азовське море (Експ.); Донецька обл.; *Калмычка* (ВТКЕГ); біля гирла с. Заможне (кол. *Чермалик*) Тельманівськ. р-ну Донецьк. обл.

**Чернєла**, -н, ж.; потїк, смт Ділятин Надвірнянськ. р-ну Івано-Франківськ. обл.; 1788, Czernała (Hrabec, 68).

**Чернєцька**, -ої, ж.; б., л. Харкова л. Уди п. Сівєрськ. Дінця п. Дону; *Чернєцька* (1863, ВТКХГ; Машт., Дон, 46); Харківська обл.

**Чернєцький**, -ого, ч.; яри: 1) л. Тетліги п. Сівєрськ. Дінця п. Дону; *Чернєцької* (1845, ПОЧ); 2) п. Корякового л. Гнилиці л. Сівєрськ. Дінця п. Дону; *Чернєцькій* (1863, ВТКХГ; Машт., Дон, 47; 1845, ПОЧ — як п. відгалуження верхів'я Гнилушки л. Гнилиці).

**Чернєча**, -ої, ж.; бб.: 1) л. Голої Долини л. Сухого Торця л. Казенного Торця п. Сівєрськ. Дінця п. Дону; Донецька обл.; *Чернєчья* (ГКСЗ; Машт., Дон, 55); яр *Чернєчий* (Експ.); 2) п. Кальміусу, вп. в Азовське море (Експ.); Донецька обл.; *Чернєчья* (1746, Лшин, II, ч. II, 387); *Чернєчій* (СКЗР, LI); *Чернєчій* (ГКЗ); *Чернєча*, б. *Чернєчи*, *Чернєцька* (Експ.); *Чернєцька* (1745, ИИЗК, II, 1436); *Чернєнкова* (Експ.); *Чертєчья* (1898, ВЗК, 160); 3) п. Бистриці п. Десни л. Дніпра; Короськ. р-н Чернігівськ. обл.; *Чернєчья* (XIX ст., МОЗУ, XI; Машт., Дн., 206); 4) п. Гнилої п. Збруча л. Дністра; між рр. Турківка і Брїдока; *Чернєча* (Машт., ДБ, 24); нп Сорока, Постолівка і Город-

ниця Гусятинськ. р-ну Тернопільськ. обл. Czernęca (SG, I, 816); 5) пр. Ординки л. Черемушної л. Мажу п. Сівєрськ. Дінця п. Дону; Харківська обл.; *Чернєчья* (1863, ВТКХГ; Машт., Дон, 47); як л. *Черемушної* (КРУ, 141); 6) смт Кринички Дніпропетровськ. обл.; *Чернєча* (ОКІМ).

**Чернєчий**, -ого, ч.; яр, п. Криворотинки п. Уди п. Сівєрськ. Дінця п. Дону (1863, ВТКХГ; Машт., Дон, 46); Харківськ. обл.

**Чернєчин**, -ого, ч.; потїк, с. Бабинопілля Косівськ. р-ну Івано-Франківськ. обл.; Werszad Czarnęczyn; 1788, Czernęczyn, Werszad Czarnęczyn (Hrabec, 112).

**Черник**, -а, ч.; потїк, л. Зелениці п. Бистриці-Надвірнянської п. Бистриці п. Дністра; *Черникъ* (Машт., ДБ, 17); с. Зелена Надвірнянськ. р-ну Івано-Франківськ. обл. (SG, I, 829); 1787, Czernik; Czernuk (Hrabec, 99).

**Чернин**, -а, ч.; потїк, п. Тисьмениці п. Бистриці-Тисьменицької п. Дністра; с. Побук Сколівськ. р-ну Львівськ. обл.; Czernin (SG, I, 831).

**Чернихова**, -ої, ж.; потїк, пр. Серету л. Дністра; 1546, *Чернїхова* (ОКІМ); пор. с. Czerniechów кол. Тернопільськ. пов. (SG, I, 823), суч. с. *Чернихів* Збровськ. р-ну Тернопільськ. обл.

**Черниця**, -ї, ж.; рр.: 1) л. Дністра; *Чїрниця* (КРУ, 51); між рр. Томашик і Чорна Долина; Одеська обл.; 2) л. Корчика л. Случі п. Горині п. Прип'яті п. Дніпра (КРУ, 81); Корєцьк. р-н Ровенськ. обл.; пор. с. *Черниця* того ж р-ну; 3) п. Гнилої п. Збруча л. Дністра; між рр. Корилівка (Королівка) і Тайна; Тернопільська обл.; *Чїрниця* (КРУ, 46); 4) стр., п. Дністра; *Чїрниця* (КРУ, 34); *Черниця* (Машт., ДБ, 7); нп Більче, Держів Миколаївськ. р-ну Львівськ. обл.; Czernica (SG, I, 821).

**Черничка**, -и, ж.; рр.: 1) л. Ломлі п. Рїзні л. Ірші л. Тетерева п. Дніпра; *Черничка* (Машт., Дн., 47); Житомирська обл.; 2) п. Ворскли л. Дніпра; *Черничка* (Машт., Дн., 76); Валківськ. р-н Харківськ. обл.

**Черниш**, -а, ч.: 1) потїк, л. Серету л. Дунаю; с. Долїшній Шенїт Вижицьк. р-ну Чернівецьк. обл.; Czornysz (SG, X, 445); 2) р., с. Блїстова Менськ. р-ну Чернігівськ. обл.; *Черниш* (1964, МЕ).

**Чернишів**, -євого, ч.; потїк, л. Зубрицького Рибника л. Рибника п. Стрия п. Дністра; с. Головеське Турківськ. р-ну Львівськ. обл.; Czernoszów (SG, I, 832; X, 62).

**Чернігівський**, -ого, ч.; яр, п. Ведмежої п. Ковсугу л. Євсугу л. Сівєрськ. Дінця п. Дону; *Черниговский* (Машт., Дон, 61); с. Велика Чернігівка Станично-Луганськ. р-ну Ворошиловградськ. обл. (у гирлі).

**Черня**, -ї, ж.; рр.: 1) п. Вілії (у верхів'ї) л. Горині п. Прип'яті п. Дніпра; Шумськ. р-н Тернопільськ. обл.; Czernia (SG, I, 817); 2) п. Росі п. Дніпра (Машт., Дн., 55; Фунд., 43; Величк., 33), як п. Настишки п. Росі (Похил., 426); с. *Чернин* Тарашанськ. р-ну Київськ. обл. (SG, I, 816); Сзугаксы (Кордт, № 3); *Чернинъ*

(Фунд., 43; Машт., Дн., 55); *Черня* (Фунд., 43; Машт., Дн., 55; Макс., Киев., 25); *Баламутка* (Похил., 427; Машт., Дн., 55); *Черна* (Похил., 426, Андр., ЛЮ, карта); *Szerna, Czernia* (SG, I, 816); *Черкаса* (Машт., Дн., 55); *Чернен* (Величк., 33); *Черня*, *Баламутка* (КРУ, 103); 3) п. Улиці п. Знобівки л. Десни л. Дніпра; пн. Середино-Будськ. р-ну Сумськ. обл.; *Чернь* (Машт., Дн., 203); *Черня* (1963, МЕ).

**Чернявка**, -и, ж.; р., с. Пулино-Гута Червоноармійськ. р-ну Житомирськ. обл. *Szerniawka* (SG, IX, 281); *Чернявська* (ОАІМ); пор. с. *Чернявка* того ж р-ну.

**Черняків**, -ового, ч.; яр, л. Налучної л. Мокрого Ізюмця л. Сіверськ. Дінця п. Дону; *Черняковъ* (1863, ВТКХГ; Машт., Дон, 51); Харківська обл.

**Черняківа**, -ої, ж.; 1) б., пр. Скотуватої (у верхів'ї) л. Татарки л. Самари л. Дніпра (ВГІНУ, 91; ВТКЕГ — як л. Татарки); пор. х. *Чернякова* (ВТКЕГ); 2) р., с. Тирлівка Бершадськ. р-ну Вінницьк. обл.; *Чернякова* (Тр. Под., IX, 375).

**Чернятин**, -а, ч.; потоки: 1) л. Мельниці л. Рибниці п. Пруту л. Дунаю; нп Вербо-вев'ї і Рожнів та ін. Косівськ. р-ну Івано-Франківськ. обл.; *Szerniatyn* (SG, I, 819; VI, 344; XI, 61); 2) нп Химчин і Рожнів Косівськ. р-ну Івано-Франківськ. обл.; 1788, *Potok Szerniatyn; Śern'ietyn* (Hrabec, 112).

**Черняхівка**, -и, ж.; р., п. Остра л. Десни л. Дніпра; с. *Черняхівка* Ніжинськ. р-ну Чернігівськ. обл.; *Черняхівка* (Машт., Дн., 212); *Черняхівка* (1965, МЕ).

**Черпаків Колодязь**, -ового -я, ч.; руч., пр. Красної л. Сіверськ. Дінця п. Дону (ДСГМ); Ворошиловградська обл.

**Чертежівий**, -ого, ч.; потік, с. Репинне Міжгірськ. р-ну Закарпатськ. обл.; 60-і рр. ХІХ ст., *Certežovej* (Петров, 22).

**Чертежівська Звонина**, -ої -и, ж.; потч., л. Кривого л. Прохідного п. Боржави п. Тиси л. Дунаю; с. Березники Свалявськ. р-ну Закарпатськ. обл.; *Чиртиж'ус'ка Зв'орина* (1972, МЕ).

**Чертена**, -и, ж.; р., пр. Кам'янки л. Росі п. Дніпра; Київська обл.; *Чертена* (1597, Похил., 493).

**Чертеник**, -енка, ч.; потік, с. Микуличин Надвірнянськ. р-ну Івано-Франківськ. обл.; *Szerteniek* (Hrabec, 81).

**Чертіж**, -еж'а, ч.; потік, п. Ілемки л. Чечви л. Лімниці п. Дністра; *Certež* (SG, III, 257); с. Ілемня Рожнятівськ. р-ну Івано-Франківськ. обл.

**Чертівський**, -ого, ч.; потік, бас. Дністра; с. Ясениця-Замкова Старосамбірськ. р-ну Львівськ. обл.; *Черт'ес'кий* (ОАІМ); пор. ліс *Чертіж* (с. Велика Сушиця), луг *Черт'іш* (с. Тершів), дол. *Чарт'іш* (с. Вовче), ур. *Черт'іш* (ОКІМ) того ж р-ну.

**Чертія**, -ї, ж.; р., л. Любівської л. Перги п. Уборті п. Прип'яті п. Дніпра; *Чертоя* (Машт., Дн., 148); суміжжя Ємільчинськ. та Олевськ. р-нів Житомирськ. обл.

**Черх'ава**, -и, ж.; р., л. Бистриці-Тисьменицької п. Дністра (КРУ, 33); нп *Черх'ава*, Городище, Мала Озимина й Велика Озимина Самбірськ. р-ну Львівськ. обл.; *Szer(c)hawa* (SG, I, 795); *Черх'ава*, *Szerchawka* (Машт., ДБ, 5); у с. Ралівка того ж р-ну — *Черх'аўка*, що протікає попід *Черх'авським* лісом (ОКІМ); 1564, «na potoku Czechawie»; «na gresze... Szerchawa» (Жерела, I, 297, 309).

**Черча**, -і, ж.; р., пр. Мики л. Тетерева п. Дніпра; м. Радомишль Житомирськ. обл.; *Черча* (ОКІМ).

**Черч'ачий**, -ого, ч.; потік, с. Сіль Велико-березнянськ. р-ну Закарпатськ. обл.; 20-і рр. ХХ ст., *Черч'ачий* (Петров, 64).

**Черюківа**, -ої, ж.; б., Великої Ведмежої п. Великої Кам'янки п. Сіверськ. Дінця п. Дону (Машт., Дон, 66).

**Чесмир'єдинова**, -ої, ж.; б., п. Ковалевої п. Клебань-Бика л. Кривого Торця п. Казенного Торця п. Сіверськ. Дінця п. Дону (Машт., Дон, 54); Донецька обл.; *Чесмир'єдинова Яр'я* (1863, ВТКХГ).

**Чесовиця**, -і, ж.; р., пр. Костерівки п. Прип'яті п. Дніпра; *Чесовица* (Машт., Дн., 154); суміжжя Чорнобильськ. (Київськ. обл. УРСР) та Наровлянськ. (Гомельськ. обл. БРСР) р-нів.

**Чесонська**, -ої, ж.; б., п. Мокрої Волно-вахи п. Кальміусу, вп. в Азовське море; *Чесонская* (ВТКЕГ); Донецька обл.

**Четв'єрта**, -ої, ж.; 66.: 1) л. Айдару л. Сіверськ. Дінця п. Дону; *Четвертая* (Машт., Дон, 61); Ворошиловградська обл.; 2) л. Деркулу л. Сіверськ. Дінця п. Дону; Ворошиловградська обл.; *Четвертая* (ОГКЕЧС, 130; Машт., Дон, 64); 3) п. Білої п. Лугані п. Сіверськ. Дінця п. Дону; Ворошиловградська обл.; *Четвертая* (ВТКЕГ; Машт., Дон, 62); *Четверте* (Експ.).

**Четв'єрта Балочка**, -ої -и, ж.; б., л. Міусу, вп. в Азовське море (Експ.); с. Гра-буве Шахтарськ. р-ну Донецьк. обл.

**Четв'єрта Стінка**, -ої -и, ж.; б., л. Ко-мишної (у верхів'ї) п. Повної л. Деркулу п. Сіверськ. Дінця п. Дону; *4-я Стінка* (1863, ВТКХГ); Ворошиловградська обл.

**Чехова**, *род. належн.*; р., п. Дніпра; м. Черкаси (1800, АКГ); як оз. біля м. Чер-каси, «уступный з Днепра, на имья *Чехова*» (АЮЗР, VII, 1, 85); *Чехова* (1552, АЮЗР, VII, 1, 85; 1800, АКГ).

**Чехов'єць**, -івця, ч.; р., п. Ріки п. Тиси л. Дунаю; нп Монастирець (злиттям Бро-ненького, Водичного та ін. потоків), гірло навпроти Горинчово Хустськ. р-ну Закар-патськ. обл.; *Чохов'єць*, *Чохов'иц'*, *Чехов'иц'* (1971, МЕ); пор. 1383, *Chahofeye*; 1463, *Chaholcz*; 1485, *Chaholczpathaka* (Bélay, 136, 144); 60-і рр. ХІХ ст., *Čehovec*; 20-і рр. ХХ ст., *Чеховец* (Петров, 8); 30-і рр. ХХ ст., *Čechovec*, *Чеховець* (Wies-ner, 51, 60); пор. ур. *Za Čehisom* (Петров, 8).

**Чехоня**, -і, ж.; р., пр. Тарапуньки п. Ворскли л. Дніпра; смт Опішня Зінківськ. р-ну Полтавськ. обл.; *Чехоня* (1951, МЕ).



**Чеча**, -і, ж.; **потік**, л. Раточини л. Тисьмениці п. Бистриці-Тисьменицької п. Дністра; *Чеча* (Машт., ДБ, 5); нп Попелі, Ясениця-Сільна, гирло біля Дерезичі, Дрогобицьк. р-ну Львівськ. обл.; як Раточина л. *Чечі*, *Szczca* (SG, I, 781; IX, 543).

**Чечва**, -и, ж.; **рр.**: 1) л. Груні п. Псла л. Дніпра; с. Грунь Лебединськ. р-ну Сумськ. обл.; *Чечва* (1785, ОРЧН, 27); *Чечева* (Стрижак, П-СГ, 184); 2) л. Лімниці (КРУ, 38); л. Дністра (Машт., ДБ, 15); нп Суходіл, Луги, Спас, Верхній Струтинь, Нижній Струтинь, Рожнятів і Сваричів Рожнятівськ. р-ну Івано-Франківськ. обл.; *Szczawa*, *Szczawa*, *Szczawa* (SG, I, 781, 782); *Чорнова*; 1469, *Szczawa*; 1570. «па гдзе Szczwuz»; *Szczew* (ОАІМ).

**Чечуватий**, -ого, ч.; **потік**, п. Букового л. Лютянки л. Ужа л. Лабірця п. Бодрого п. Тиси л. Дунаю; с. Пастілки Перечинськ. р-ну Закарпатськ. обл.; 30-і рр. ХХ ст., *Čečovaty*, *Чечоватий* (Wiesner, 44, 60).

**Чечуга**, -и, ж.; **р.**, кол. Борзенськ. пов., суч. Борзнянськ. р-н Чернігівськ. обл.; *Чечуга* (1859, СНМ, Чрг, 24).

**Чибра**, -и, ж.; **р.**, с. Хрипівка Городнянськ. р-ну Чернігівськ. обл.; *Чибра* (1729—1730, ГСМЧП, 86).

**Чибусівка**, -и, ж.; **р.**, п. Руської л. Сучави л. Серету л. Дунаю; с. Селятин Путільськ. р-ну Чернівецьк. обл.; *Чибусівка*; 1938, *Cibusivca* (Карп., 202; Карп., Серет, 95).

**Чигарі**, -ів, мн.; л. **витік** (у верхів'ї) б. Плоскої п. Євсугу л. Сіверськ. Дінця п. Дону (1900, СУ, 41; ОГКЕЧС, 111); пор. уч. *Чигарі* (СУ, 43; ОГКЕЧС, 111); Ворошиловградська обл.

**Чижівка**, -и, ж.; **рр.**: 1) п. Случі п. Горині п. Прип'яті п. Дніпра; *Чижовка* (Машт., Дн., 167); Новоград-Волинськ. р-н Житомирськ. обл.; пор. с. *Чижівка* того ж р-ну; 2) бас. Стиру п. Прип'яті п. Дніпра; 1322, «зъ Дубисчъ до Своза, где се Чолница зъ Ретовкою сходить, а Ретовкою до Чыжовки» (АЮЗР, I, VI, 2).

**Чиж-Миж**, -а, ч.; **р.**, с. Вихвостів Городнянськ. р-ну Чернігівськ. обл.; початок з бол. Замглай (1966, МЕ).

**Чизла** -и, ж.; **р.**, бас. Корчика л. Случі п. Горині п. Прип'яті п. Дніпра; с. Великий Скнит Славутськ. р-ну Хмельницьк. обл.; 1890, «при рч. *Чизль*» (Теодор., II, 699).

**Чикалова**, -ої, ж.; **б.**, л. Кальміусу, вп. в Азовське море (ВТКЕГ); Донецька обл.

**Чікарня**, -і, ж.; **р.**, п. Чебрижа л. Смячі п. Сноу п. Десни л. Дніпра; Городнянськ. р-н Чернігівськ. обл.; *Чикарня* (ОАІМ).

**Чилігідер**, -у, ч.; **р.**, л. Когильника, вп. в лим. Сасик; між рр. Нрут і Дністер (КРУ, 31); Одеська обл., суч. *Нерушай* Татарбунарськ. р-ну Одеськ. обл. (ОАІМ); *Чилигидер*, *Шилигидер*, *Челегидер*; 1770, *Шилигидере* (МХ); пор. с. *Чилигидер*, суч. *Нерушай* Татарбунарськ. р-ну тієї ж обл.

**Чиліклійдерє**, *невідм.*; **стр.**, вп. в оз. Сасик (Кундук) на узбережжі Чорн. моря;

між рр. Дністер і Дунай; *Чіліклій-дерє*, *Чіліклій-дерє* (ОКІМ); Одеська обл.

**Чимирнар**, -у, ч.; **потік**, п. Фальшового л. Сучави л. Серету л. Дунаю (Карп., Серет, 95); с. Долішній Шепіт г. *Чимирна* (*Чумирна*), *Ч(и)мірна* (Карп., 202); Вижицьк. р-ну Чернівецьк. обл.; *Чимирнар*, *Чимирнар*, род. *Чимирна́ра*; 1911, *Сциппегге*; *Чимирнаріулуй* (там же).

**Чинбарка**, -и, ж.; **б.**, пр. Вільнянки л. Кільчені п. Самари л. Дніпра (АС); Дніпропетровська обл.

**Чингавка**, -и, ж.; **потік**, л. Боржави п. Тиси л. Дунаю; с. Боржавське Виноградівськ. р-ну Закарпатськ. обл.; 30-і рр. ХХ ст., *Čengavka*, *Ченгавка* (Wiesner, 53, 60); *ЧинГайкы* (1973, МЕ); 1295, *Ченге* (ОАІМ); 1341, *Tunghwa* (чи *Cunghwa*) (Gyöffy, 541), пор. г. *ЧинГавка* (Петров, 30); нп *Велика Чингавка* (суч. Боржавське) Виноградівськ. і *Мала Чингавка* (суч. Завадка) Воловецьк. р-нів Закарпатськ. обл.; ХІІІ ст., *uilla Chengua* (ОАІМ).

**Чингу́л**, -у, ч.; **р.**, п. Молочної, вп. в оз. Молочне на пн. бер. Азовськ. моря (1862, ВТКТГ; КРУ, 132); *Чуйгуль* (1849, ВСОРИ, ТГ, 42; 1849, ОСОНК, I, 135; 1867, Сем., III, 361); *Чангуль* (1894, ЭСБЕ, Карта, Ек. губ., т. ХІ<sup>2</sup>); *Ченгуль* (1805, ИГА, 149); *Чунгуль* (1786, АВ; ІМСУ, Зп, 674); *Чунгулюк* (ОАІМ); у пониззі р. *Молочна* (ВТКТГ; Експ.).

**Чирікова**, -ої, ж.; **бб.**: 1) п. Вугількової л. Великої Кам'янки п. Сіверськ. Дінця п. Дону (ВТКЕГ; Машт., Дон, 66); 2) п. Луганчика (у верхів'ї) п. Сіверськ. Дінця п. Дону (ВТКЕГ); Ворошиловградська обл.

**Чиріяна**, -і, ж.; **потік**, пр. Лужанки пр. Сівки п. Дністра; с. Лужки Долинськ. р-ну Івано-Франківськ. обл. (ОКІМ).

**Чиркова**, -ої, ж.; **б.**, л. Бахмуту л. Сіверськ. Дінця п. Дону (1823 і 1831, ПГЕГ, ПБ; Машт., Дон, 56; Експ.); яр *Чирковий* (1886, СССЕГ БУ, 10); м. Артемівськ. Донецьк. обл.; *Чирковъ* (1882, ГЕХТ, 344).

**Чирчинá**, -ої, ж.; **б.**, п. Вільхової (Вільхівчика) п. Міусу, вп. в Азовське море (ВТКЕГ); *Чирчина* (1853, ВТКЗВД); Донецька обл.

**Чістий Звір**, -ого Звору, ч.; **потік**, л. Ждимира л. Вичі л. Латориці л. Бодрого п. Тиси л. Дунаю; с. Сасівка Свалявськ. р-ну Закарпатськ. обл.; *Чистый Звѣр* (1973, МЕ); 30-і рр. ХХ ст., *Čisty Zvor*, *Звор Чистый* (Wiesner, 55, 65).

**Чістий Ровець**, -ого Рівця, ч.; **прот.**, с. Ладан Прилуцьк. р-ну Чернігівськ. обл.; *Чістий Ровець* (1966, МЕ).

**Чістінський**, -ого, ч.; **потік**, л. Багникуватого с. Сигли п. Стрия п. Дністра; с. Либихора Сколівськ. р-ну Львівськ. обл.; *Czysťinski* (SG, V, 204).

**Чит-Обá**, -й, ж.; **р.**, бас. Чорн. моря у Криму (ОАІМ).

**Чичиклія**, -ії, ж.; **р.**, п. Пд. Бугу (в пониззі) (КРУ, 68; 1967, МЕ); 1697, «Тре-

тая р'чка *Чакчаклій* (Величко, III, 485); 1755, «в ур. р. *Чигакей*»; 1756, «на вершині р. *Чигакея*», «на р. *Чигакей*» (1886, КС, лютий, 336, 337); 1772—1774, *Цикакля* (Ястр., 162); 1693, «на *Чапчалмі* (*Чапчаклій?*)»; 1755, «в ур. р. *Чачаклію*... в ур. *Чечаклію*»; 1773, «при Богу межъ *Черталою* и *Чечекліюю*» (1804, ИИЗК, 521); XIX ст., *Чикакля* (ОСОНК, I, 65); *Чичикля* (Шмидт, 166); *Чичикля* з с. Малая Веселая (*Чичикля*) на ній (СНМ, Хрс, 68); «Притоки Буга с правой стороны совершенно незначительны, кроме *Чичиклеи* (в старину *Чайгалии*)» (СНМ, Хрс, XIX—XX); *Чичикля* (Czarczakly) (Машт., ДБ, 41); б. *Сухая Чичикля* (СНМ, Хрс, 74); пор. у XV ст. у її гирлі фортеця Балакли, Балакля, *Чичикля*; 1771, *Чичакли* (Лагута, 22).

**Чичин Потік**, -ого -оку, ч.; потоки: 1) с. Перехресне Верховинськ. р-ну Івано-Франківськ. обл.; 1787, Potok czyli Zolob Ciczun; Cyszczun Potok (Hrabec, 60, 112); 2) смт Делятин Надвірнянськ. р-ну Івано-Франківськ. обл.; 1787, Cieczun (Hrabec, 112).

**Чишкй**, -ок, мн.; потік, п. Вирви п. В'яру (Вігору) п. Сяну п. Вісли (КРУ, 12); с. *Чишки* Мостиськ. р-ну Львівськ. обл.; Cyszski (SG, I, 887).

**Чишківський Потік**, -ого -оку, ч.; р., п. Маруцькі л. Марушаки л. Кабанівки п. Полтва л. Зх. Бугу п. Вісли; Cyszsków Potok, Cyszskowski Potok (HW, 147); Cyszskowski (SG, I, 887); Пустомитівськ. р-н Львівськ. обл. (м. Львів; SG, VI, 142); пор. с. *Чишки* того ж р-ну.

**Чищена**, -ої, ж.; б., п. Цибульнича п. Дніпра; Кіровоградська обл.; *Чищеная* (1888, МХГ, III, 8).

**Чищене**, -ого, с.; б., п. Плоскої л. Вільхової п. Лугані п. Сіверськ. Дінця п. Дону; *Чищеное* (ВТКЕГ); Ворошиловградська обл.

**Чівківський**, -ого, ч.; потік, л. Сухого л. Ужа л. Лабірія п. Бодрого п. Тиси л. Дунаю; с. Сухий Великоберезнянськ. р-ну Закарпатськ. обл.; *Ш'їу'к'ї'с'кий* (1973, МЕ).

**Чильцеві Зворина**, -ої -и, ж.; потч., л. Сушанської Ріки п. Бронецької Ріки л. Боржави п. Тиси л. Дунаю; с. Суха Іршавськ. р-ну Закарпатськ. обл.; *Ч'їл'ц'ова Зворина* (1973, МЕ).

**Чильцевий Звір**, -ого Звору, ч.; потік, л. Сушанської Ріки п. Бронецької Ріки л. Боржави п. Тиси л. Дунаю; с. Суха Іршавськ. р-ну Закарпатськ. обл.; *Ч'їл'ц'овий Зв'їр* (1973, МЕ).

**Чінчарка**, -и, ж.; потік, п. Хустця п. Тиси л. Дунаю; м. Хуст Закарпатськ. обл.; *Ч'їнч'ар'ка* (1973, МЕ); 60-і рр. XIX ст. Їорса; 20-і рр. XX ст., *Ченча* (Петров, 9); Сіпча, *Чинча* (Wiesner, 40, 60).

**Чіпінень**, -шня, ч.; потік, п. Кам'яного п. Міхидри л. Серету л. Дунаю; с. Черешенька Вишницьк. р-ну Чернівецьк. обл.; *Ціпінень*, *Чіпінень* (Карп., 200; Карп., Серет, 93).

**Чобан-Кале**, *невідм.* р., бас. Чорн. моря; Морськ. с/Р Феодосійськ. міськради Кримськ. обл. (ОАІМ); *Чобан-Кале-Езен* (Кепп., Древн., 138); *Чобан-Кале-Узень* (РПГО, XIV, 787); *Чобан-Куле-Узень* (ОАІМ); *Чобан-Куль* (ТА КДУ); пор. мис *Чобан-Кале* (*Чобан-Кулле*) на пд. бер. Чорн. моря між нп Привітне Алуштинськ. і Морське Феодосійськ. міськради тієї ж обл. (СЕМ, V, 719).

**Чобан-Чокрак**, -а, ч.; р., л. Байбуги бас. Феодосійськ. зат. Чорн. моря; Насипнівськ. с/Р Феодосійськ. міськради Кримськ. обл. (КТК).

**Чобот'яр**, -я, ч.; р., п. рук. Дніпра; між п. рук. Шабельна й Микільська; Нікопольськ. р-н Дніпропетровськ. обл.; *Чоботарь* (Машт., Дн., 88).

**Чобот'арська**, -ої, ж.; б., Оріхівськ. с/Р Сакськ. р-ну Кримськ. обл. (1865, СНМ, Тв, 50); пор. с. *Нова-Чоботарка* — суч. Червоне тієї ж с/Р (ОАІМ).

**Чоботівка**, -и, ж.; р., п. Случі п. Горині п. Прип'яті п. Дніпра (МЕ); *Сапоговка* (Машт., Дн, 163); смт Миропіль (кол. *Сапогове*) Дзержинськ. р-ну Житомирськ. обл. (ІМСУ, Жг, 135); 1888, «при рч. *Сапоговок'я*» (Теодор., I, 275).

**Чобурч'а**, -і, ж.; потік, л. Дністра, біля гирля; Czoburgza (SG, I, 867); Одеська обл.

**Човгуска**, -и, ж.; руч., пр. Будавки пр. Сули л. Дніпра; Чернігівська обл.; *Човгуска* (1785, ОРЧН, 23).

**Човнічний**, -ого, ч.; потік, л. Липчі п. Ріки п. Тиси л. Дунаю; с. Липецька Поляна Хустськ. р-ну Закарпатськ. обл.; *Ч'їл'ишній* (1971, МЕ); пор. г. *Човнішній* (Петров, 21); рівнина *Чопієні* (там же).

**Човніця**, -і, ж.; р., п. Стіру п. Прип'яті п. Дніпра; *Чолниця* (Машт., Дн., 141); 1322, *Чолниця*; 1571, *Чолниця* (АЮЗР, I, VI, 2; VIII, VI, 334); пор. с. *Човниця* Ківерцівськ. р-ну Волинськ. обл.

**Човнова**, -ої, ж.; рр.: 1) л. Грунь-Черкеса л. Грунь-Ташані л. Псла л. Дніпра; як л. Грунь-Ташані (Марк., 394); с. Батьки Зінківськ. р-ну Полтавськ. обл.; *Челюная* (1785, ОРЧН, 27; 1848, ВСОРИ, ПГ, 14; 1852, Ар., III, 39; Машт., Дн., 70); *Човновая* (1852, Ар., III, 92); *Чевновая*, *Чолновая* (Машт., Дн., 70); 2) пр. Многи п. Удаю п. Сули л. Дніпра; Полтавська обл.; *Човнова* (1785, ОРЧН, 18; 1848, ВСОРИ, ПГ, 13; 1852, Ар., III, 37).

**Чокрак**, -у, ч.; бб.: 1) в адм.-терит. межах Феодосійськ. міськради Кримськ. обл. (1865, СНМ, Тв, 115); пор. *Чокрак* — суч. нп Істоче Джанкойського і Краснопільське Чорноморськ. р-нів тієї ж обл. (1960, ОАІМ, 155); оз. *Чокрацьке* в Ленінськ. р-ні тієї ж обл. (РПГО, XIV, 804; КТК); 2) л. Юшанли л. Молочної, вп. в Азовське море (1862, ВТКГ; КРУ, 133); як п. Домузли (1787, АВ; ГРМ, 1237); пор. с-ще *Чекрак* № 3—6 (ОНМЕГ, 406) і кол. с. *Чекрак* (тепер Добрівка) Приазовськ. р-ну Запорізьк. обл.; 3) руч., п. Обитічної, вп. в Азовське море (1862,

ВТКТГ; ІМСУ Зп, 638); як р. у Бердянськ. р-ні Запорізьк. обл. (ОАІМ); *Чехранд* (ГХМРУ, 123); пор. кол. з. ст. *Чокрак* у Василівськ. р-ні тієї ж обл.

**Чокра́к-Саликсу**, *невідм.*; стр., сх. м. Білгородськ Кримськ. обл. (ТА КДУ).

**Чобливи**, -ив, *мн.*; **потік**, м. Слупийки п. Чорного Черемошу л. Черемошу п. Пруту л. Дунаю; смт Верховина Івано-Франківськ. обл. (МКур.).

**Чоліянка**, -и, *ж.*; **потік**, л. Медведиці л. Білої Тиси л. Тиси л. Дунаю; с. Розтоки Рахівськ. р-ну Закарпатськ. обл.; *Чол'ї-й'инка* (ОАІМ).

**Чолом'я**, -а, *ч.*; р., пр. Сороки бас. Горині п. Прип'яті п. Дніпра; **початок** у с. Головлі Славутськ. р-ну Хмельницьк. обл., гирло в околиці с. Ганнопіль того ж р-ну; Czolomin (SG, I, 868; XI, 82); 1890, *Чоломина* (род. відм.) (Теодор., II, 681).

**Чолпа́нова**, -ої, *ж.*; б., п. Кальміусу, вп. в Азовське море; *Чолпанá* (Експ.); Донецька обл.

**Чомуль**, -я, *ч.*; **руч.**, пр. Зуї п. Салгиру бас. зат. Сиваш на зх. бер. Азовськ. моря; Сімферопольськ. р-н Кримськ. обл. (ПКТГ — 1889, 19).

**Чонгра́в**, -у, *ч.*; р., п. Салгиру бас. зат. Сиваш на зх. бер. Азовськ. моря; Сімферопольськ. р-н Кримськ. обл. (ОАІМ).

**Чонка**, -и, *ж.*; р., нп Даничі й Сибереж Ріпкинськ. р-ну Чернігівськ. обл.; *Чонка* (1729—1730, ГСМЧП, 125).

**Чонкова Звѳрина**, -ої -и, *ж.*; **потч.**, п. Дулятина п. Боржави п. Тиси л. Дунаю; с. Березники Свалевськ. р-ну Закарпатськ. обл. (1973, МЕ).

**Чопа́ків**, -б'ового, *ч.*; **потік**, л. Лютянки л. Ужа л. Лабірця п. Бодрого п. Тиси л. Дунаю; с. Люта Великоберезнянськ. р-ну Закарпатськ. обл.; *Ш'опа́кіу* (ОАІМ).

**Чопа́шевий Потік**, -ого -у, *ч.*; **потік**, с. Малий Рожин Косівськ. р-ну Івано-Франківськ. обл.; 1793, Potok Czopaszowy (Hrabec, 60).

**Чопівка**, -и, *ж.*; р., л. Ірші л. Тетерева п. Дніпра; смт *Чоповичі* Малинськ. р-ну Житомирськ. обл.; *Чепояка* (Похил., 127); *Чоповка* (Похил., УКР, 225).

**Чопла́шник**, -а, *ч.*; **потік**, л. Пробійни л. Білого Черемошу п. Черемошу п. Пруту л. Дунаю; с. Гринява Верховинськ. р-ну Івано-Франківськ. обл. (МКур.).

**Чора́й**, -аю, *ч.*; **потік**, л. Великого Грамітного п. Грамітного п. Пробійни л. Білого Черемошу п. Черемошу п. Пруту л. Дунаю; с. Грамотне Верховинськ. р-ну Івано-Франківськ. обл. (МКур.).

**Чорна**, -ої, *ж.*; **рр.**: 1) с. Кізомис Білозерськ. р-ну Херсонськ. обл.; *Чорна* (1968, МЕ); 2) Феодосійськ. міськрада Кримськ. обл (МЕ); пор. г. *Чорна* в Кримськ. державн. заповіднику (КТК); 3) пр. Смотричу л. Дністра; **початок** у нп Слобідка-Смотрицька, *Чорна*, *Біла*, гирло в с. Степанівка Чемеровецьк. р-ну Хмельницьк. обл.; Czarna (SG, I, 738); 4) л. Вершиці п. Случі п. Горині п. Прип'яті п. Дніпра; *Черная* (Машт., Дн., 167); Ємільчинськ. та Новоград-Волинськ. р-ні Житомирськ. обл.;

5) л. Дніпра; між рр. Білозірка і Мамай-сурка, відомою з XVII ст.; *Черная* (Машт., Дн., 17); пор. града *Чорна* Запорізьк. обл.; пор. *Чорна* Верхньорогачицьк. р-ну Херсонськ. обл. (НРЗХ, 17); 6) л. Кульни л. Тростяння п. Ягорляка л. Дністра (КРУ, 51); нп *Чорна* й Чеханівка Красноокнянськ. р-ну Одеськ. обл.; Czarna (SG, I, 738; XII, 504); як л. Тростяння; *Черная* (Машт., ДБ, 29; СК, III, 572); 7) л. Свічі п. Дністра; між рр. Правич і Розтока; Івано-Франківська обл.; Czarna (SG, XI, 642); 8) л. Цвілі п. Случі п. Горині п. Прип'яті п. Дніпра; *Черная* (Машт., Дн., 167); Новоград-Волинськ. р-н Житомирськ. обл.; 9) п. Будилки л. Псла л. Дніпра; Сумська обл.; *Черная* (Машт., Дн., 69); 10) п. Стиру п. Прип'яті п. Дніпра; *Черная* (Машт., Дн., 142); Володимирецьк. р-н Ровенськ. обл.; 11) п. Сукичі п. Рогів п. Цвілі п. Случі п. Горині п. Прип'яті п. Дніпра; *Черная* (Машт., Дн., 167); Ємільчинськ. р-н Житомирськ. обл.; 12) п. *Чорного Черемошу* л. Черемошу п. Пруту л. Дунаю; Czarna (SG, I, 799); Івано-Франківська обл.; 13) пр. Вілії л. Горині п. Прип'яті п. Дніпра; **початок** біля с. Плужне Ізяславськ. р-ну Хмельницьк. обл., гирло поблизу м. Острог Ровенськ. обл.; Czarna (SG, I, 738; II, 124); 14) бас. Чорн. моря (Крим); гідрографічна система м. Севастополя (ПКТГ — 1889, 17; ІМСУ, Крм, 10; КРУ, 129); **початок** у Байдарськ. дол., гирло в Північн. бухті (ГЕ, 110, 112; 1865, СНМ, Тв, 17); *Алсу*, *Бююк'є-Езєн'є*, *Казыкль-Езєн'є* (Кепп., Древн., 3, 240, 245); *Чоргунь* (1885, СНМ, Тв, 20); пор. г. *Чорна* в Кримськ. державн. зап. (КТК); 15) межиріччя рр. Солокії та Рати л. Зх. Бугу п. Вісли; с. Річки Нестеровськ. р-ну Львівськ. обл. (ІМСУ, Льв, 539; 1966, МЕ); 16) с. Білозір'я Черкаськ. р-ну й обл.; *Чорна* (ОКІМ); 17) м. Сміла Чрк.; *Чёрна* (1966, МЕ); 18) п. Дніпра; Зп р-н і обл.; *Червленная*, (1697, ОРД; Шмидт, Крым); *Червоная*, *Черная* (Машт., Дн., 83).

**Чорна Вода**, -ої -ї, *ж.*; **р-кан.**, п. Тиси л. Дунаю; сполучена і з Латорицею; витік в УНР, в УРСР протікає на сх. від с. Яворове Ужгородськ. р-ну, гирло пн.-сх. м. Чоп Ужгородськ. р-ну Закарпатськ. обл.; уг. Csaronda (1972, МЕ); 1270, Chornawoda; 1393, Churnawoda; 1282, 1379, Chernauoda; 1321, Zcornoupathaka (Györfy, 537, 559, 543); 30-і рр. XX ст., «Hlavní odpad Čaronda», сполучний кан. Čaronda—Latorica (Wiesner, 41, 58); *Чарба* (КРУ, 20); с. Csaroda над р. в УНР; 1299, Charnawoda; 1312, Churnauada, Chornauada (Györfy, 536).

**Чорна Звѳрина**, -ої -и, *ж.*; **потічки**: 1) п. Гашки п. Ріки п. Тиси л. Дунаю; с. Верхній Бистрий Міжгірськ. р-ну Закарпатськ. обл. (1971 МЕ); 60-і рр. XIX ст., Čorna Zvorina (Петров, 17); 2) п. Терешілки п. Тересви п. Тиси л. Дунаю; с. Тарасівка Тячівська р-ну Закарпатськ. обл.; *Чорна Зѳрина* (1972, МЕ).

**Чорна Кобищана**, -ої -и, ж.; руч., пр. Ворскли л. Дніпра; м. Полтава; *Чорная, Чорная Кобищана* (1852, Ар., III, 14).

**Чорна́я**, -і, ж.; потік, бас. Дністра; с. Урич Сколівськ. р-ну Льв (ОКІМ).

**Чорна Ослáва**, -ої -и, ж.; потік, пр. *Ослави* п. Пруту л. Дунаю; с. *Чорні Ослави* Надвірнянськ. р-ну Івано-Франківськ. обл.; *Ostawa Czarna* (SG, VII, 642); *Szarna Ostawa, Czarna Ostawka, Ostawka Czorna, Ostawka Czorna* (Hrabec, 66, 82, 92).

**Чорна Потóчина**, -ої -и, ж.; потоки: 1) п. Ріки п. Тиси л. Дунаю; с. Березове Хустськ. р-ну Закарпатськ. обл. (1971, МЕ); 2) нп Білоберізка і Хороцеве Верховинськ. р-ну Івано-Франківськ. обл.; 1801, *Szarno Potoczyno*; 1810 (1802), *Szarna Potoczyna* (Hrabec, 59, 66).

**Чорна Ріка**, -ої -ї, ж.; р. Утворюється злиттям Песьої Ріки й Дублянки, вп. в оз. Озеро; с. Синевир Міжгірськ. р-ну Закарпатськ. обл.; *Чорна Ріка* (1972, МЕ); *Čorna Rika* (Петров, 24); *Чорна Рѣка* (Wiesner, 60).

**Чорна Річка**, -ої -и, ж.: 1) потік, л. *Річки* п. *Чорного Черемошу* л. Черемошу п. Пруту л. Дунаю (КРУ, 26); нп Големоу і Красноїлів Верховинськ. р-ну Івано-Франківськ. обл.; *Szarna rzeczka* (SG, I, 739—740); 1700, «z Rzeczki Czarney»; 1721, «po Ryzckę Czarnę»; 1748, «z Szorney (!) rzeczki»; 1752, «po Szarna Rzeczkie»; 1838, *Szarna Rzeczka, Czarna Rzuczka, Czarna Riczka, Čorna Řička* (Hrabec, 64, 67); 2) р. п. Дніпра; кол. с. Тарасівка Чигиринськ. р-ну Черкаськ. обл. (АТПУ—1947, 320); *Чорна Річка* (ОКІМ).

**Чорна Рóсшіс**, -ої -соші, ж.; потоки: 1) л. витік Мокрянки п. Тересви п. Тиси л. Дунаю; с. Комсомольськ Тячівськ. р-ну Закарпатськ. обл.; *Чорна Рóсшуи* (1972, МЕ); 2) с. Дора (тепер у складі м. Яремча) Надвірнянськ. р-ну Івано-Франківськ. обл.; 1786, *Rossosz Czarna, Szarna Rososz* (Hrabec, 67, 71).

**Чорна Розтóка**, -ої -и, ж.; потік, л. Свічі п. Дністра; між рр. Правич і Ялівець; с. Вишків Долинськ. р-ну Івано-Франківськ. обл.; *Szarna Roztoka, Rostoka Szarna* (SG, I, 739; IX, 801); як *Черная, Szarna* (окремо), *Rostoka, Rostoka* (Машт., ДБ, 12).

**Чорна Рудá**, -ої -ї, ж.; р., п. Собу л. Пд. Бугу; *Черная Руда* (Машт., ДБ, 35); Ілінецьк. р-н Вінницьк. обл.

**Чорна Тиса**, -ої -и, ж.; р., головн. витік *Тиси* л. Дунаю; основне дж. *Тишóра*, плн. Окóбли пн.-зх. смт Ясіня; тече через нп Кваси і Білин Рахівськ. р-ну Закарпатськ. обл., зливається з *Білою Тисою* на околиці Устеріки м. Рахова; *Чорна Тиса, Ч. Тиса* (Петров, 11); 60-і рр. ХІХст., *Čorna Tisa* — дол. і присілок у смт Ясіня (Петров, 10); *Чорна Тиса* (Wiesner, 37, 64); *Чорна Тіса* (КРУ, 17); пор. с. *Чорна Тиса* того ж р-ну.

**Чорне**, -ого, с.; потік, с. Раківчик Коломийськ. р-ну Івано-Франківськ. обл. (ОКІМ).

**Чорнє́нка**, ої, ж.; потік, п. *Чорної Ослави* пр. Пруту л. Дунаю; с. *Чорний Потік* Надвірнянськ. р-ну Івано-Франківськ. обл.; *Czernianka, Czornienka* (SG, I, 819); *Czernienka* (Hrabec, 94).

**Чорнє́нький**, -ого, ч.; потік, нп Пнів і Пасічна Надвірнянськ. р-ну Івано-Франківськ. обл.; 1788, *Czornenkim*; *Potokiem Czornenki* (Hrabec, 68).

**Чорний**, -ого, ч.; потоки: 1) л. Баб'янки (Брабенки) л. Сербеня (Голишанки) п. Ворони п. Бистриці-Надвірнянської п. Бистриці п. Дністра; *Черный, Czogny* (Машт., ДБ, 18); с. Гаврилівка Надвірнянськ. р-ну Івано-Франківськ. обл.; *Szagny* (SG, I, 76, 764); 2) л. Бережниця л. *Чорного Черемошу* л. Черемошу п. Пруту л. Дунаю; с. Бережниця Верховинськ. р-ну Івано-Франківськ. обл.; (МКур.); 3) л. Веселиці п. Ворони п. Бистриці-Надвірнянської п. Бистриці п. Дністра; *Черный, Czogny* (Машт., ДБ, 18); нп Лісна Веселиця і Париче Надвірнянськ. р-ну Івано-Франківськ. обл.; *Szagny* (SG, I, 764); 4) л. Перкалабу л. Білого Черемошу л. Черемошу п. Пруту л. Дунаю; с. Гринява Верховинськ. р-ну Івано-Франківськ. обл. (МКур.); 5) л. Бистриці-Солотвинської л. Бистриці п. Дністра; с. Пороги Богородчанськ. р-ну Івано-Франківськ. обл.; *Szagny* (SG, I, 765); *Czogny* (Машт., ДБ, 19); 6) л. Ільці л. *Чорного Черемошу* л. Черемошу л. Пруту л. Дунаю; смт Верховина Івано-Франківськ. обл. (з-під г. Гега-Габорянська, мимо г. *Біла Кобила*); *Szagny* (SG, I, 764; III, 257); 7) л. Коломийки л. Тлумачика л. Пруту л. Дунаю; с. Лісна Слобідка Коломийськ. р-ну Івано-Франківськ. обл.; *Szagny* (SG, I, 764); 8) л. Пробійної л. Білого Черемошу п. Черемошу п. Пруту л. Дунаю; нп Пробійнівка і Гринява Верховинськ. р-ну Івано-Франківськ. обл.; *Szagny* (SG, I, 764; IX, 42); 9) л. Чечви л. Лімниці п. Дністра; с. Суходіл Рожнятівськ. р-ну Івано-Франківськ. обл. (мимо гір *Чорного Верху і Чорної Гори*); *Szagny* (SG, I, 764); 10) л. *Чорного Черемошу* л. Черемошу п. Пруту л. Дунаю; смт Верховина Івано-Франківськ. обл. (МКур.); 11) п. Ботаря л. Тиси л. Дунаю; нп *Чорнотисів* і Чепя Виноградівськ. р-ну Закарпатськ. обл.; 30-і рр. ХХ ст., *Černý, Чорний* (Wiesner, 52, 60); пор. кол. с. *Чорний Ардіє* (тепер *Чорнотисів*); 12) п. Вишні п. Сяну п. Вісли; нп Кружениця, Пнікут, Буховичі Крисовичі, Мостиська, Завада, Годині та ін. Мостиськ. р-ну Львівськ. обл.; *Szagny (potok)* (SG, I, 768; XIV, 168); 13) п. Вишні п. Сяну п. Вісли; с. Арламівська Воля Мостиськ. р-ну Львівськ. обл.; *Szagny (potok)* (SG, I, 768; XIV, 168); 14) п. Лукавиці (Луковниці) п. Лукви п. Дністра; с. Загвіздя Івано-Франківськ. р-ну й обл.; *Szagny* (SG, I, 764); *Черный* (Машт., ДБ, 16); як пр. Лукви; м. Галич Івано-Франківськ. обл.; *Чорний Потік* (ОКІМ); 15) п. Стрия п. Дністра; с. Підгородді Сколівськ. р-ну Львівськ. обл.; *Чоєрний Потік* (ОКІМ); *Черный* (Машт., ДБ,

7); Czarny (SG, XI, 428); 16) п. Стужиці п. Ужа л. Лабірця п. Бодрогу п. Тиси л. Дунаю; с. Стужиця Великоберезнянськ. р-ну Закарпатськ. обл.; 30-і рр. XX ст., Černý, Чорный (Wiesner, 43, 60); пор. г. Чорный (Петров, 64); 17) п. Ужа л. Лабірця п. Латориці л. Бодрогу п. Тиси л. Дунаю; с. Ужок Великоберезнянськ. р-ну Закарпатськ. обл.; Чорный [П'дт'ік] (1973, ME); 18) пр. Бистриця л. Чорного Черемошу л. Черемошу л. Пруту л. Дунаю; смт Верховина Івано-Франківськ. обл. (ліс Дземброня); Czarny (SG, I, 764); 19) пр. Болехівки л. Сівки п. Дністра; нп Завадка (ліс Чорний) і Болехів Калуськ. р-ну Івано-Франківськ. обл.; Czarny (SG, I, 764); рр.: 20) л. витік Онуту п. Дністра; Черный (Машт., ДБ, 23); нп Погорилівка, Вікно і Чорний Потік (SG, VII 636); (1433, с. Поток) Заставнівськ. р-ну Чернівецьк. обл.; Чорний П'отік; 1768, П'эрэу Негру; 1886, Čarny; 1899, Czornuj — potik; Юрківа (?); як п. Дністра (Карп., 203); 21) с. Білоберізка Верховинськ. р-ну Івано-Франківськ. обл.; 1807, «ро Potok Czarny (I)», «Schodzi w Potik Czarny»; 1838, do Czarnego Potoka (Ляск., ИКА, 10); 22) с. Верхнячка (кут Чорний Потік) Сколівськ. р-ну Львівськ. обл. (бас. Дністра) (ОКІМ); 23) с. Голови Верховинськ. р-ну Івано-Франківськ. обл.; 1702, ро Czarny potok; 1765, koło czarnego Potoka ... ро Czarny Potok (Hrabec, 67); 24) с. Гринява Верховинськ. р-ну Івано-Франківськ. обл.; 1807, Czarnego; Čornuj (Hrabec, 67); 25) с. Дора (тепер передмістя м. Яремча) Надвірнянськ. р-ну Івано-Франківськ. обл.; 1787, Potok pazwiskiem Czarny (Hrabec, 67); 26) с. кол. Луг (тепер у складі с. Волосянка) Великоберезнянськ. р-ну Закарпатськ. обл.; 20-і рр. XX ст., Чорный (Петров, 60); яри: 27) л. Гусинки л. Бурлука л. Сіверськ. Дінця п. Дону; Черный (1863, ВТКХГ; Машт., Дон, 45); пор. с. Чорне; 27) п. Нижньої Дворічної п. Осколу л. Сіверськ. Дінця п. Дону; Черный (1863, ВТКХГ; Машт., Дон, 53); Харківська обл.

**Чорний Жеребець**, -ого -бця, ч.; р., л. Сіверськ. Дінця п. Дону (1549, РК, 127; 1571, АМГ, I, 8, 14; Машт., Дон, 56); Жеребець (КРУ, 148); Жеребець (1642, ДД, II, 431); Красний Жеребець (1970, Експ.; у с. Терни Красноліманськ. р-ну Донецьк. обл.); Чорное Жеребье (1646, ВУР, I, 437); Церевець (1760, Кордт, № 27—28; 1769, ПК); Нетриць (КНГП); Serebez (1699, Карта Пд. Росії Менгдена і Брюса); Jerebetz (КЧД); у гирлі ріка роздвоюється: п. рук. називається Чорний Жеребець, лівий — Жеребець (1863, ВТКХГ; у Машт., Дон, 56 навпаки; 1781, КХВ), у гирлі Сіверськ. Дінця: р. Чорной Жеребец і б. Чорной Жеребець (нижче першої).

**Чорний Звір**, -ого Зв'ору, ч.; потоки: 1) п. Брустурянки л. Тересви п. Тиси л. Дунаю; с. Лопухів Тячівськ. р-ну Закарпатськ. обл.; Чорний Звур (1972, ME); пор. плян. Чорна (Петров, 3); 2) п. Те-

решілки п. Тересви п. Тиси л. Дунаю; с. Тарасівка Тячівськ. р-ну Закарпатськ. обл.; Чорний Звур (1972, ME).

**Чорний Ліг**, -ого Л'огу, ч.; стр., с. Синява Рокитнянськ. р-ну Київськ. обл.; Чорний Ліг (1953, ME).

**Чорний Потік**, -ого -оку, ч.; потоки: 1) л. Бережниця л. Чорного Черемошу л. Черемошу п. Пруту л. Дунаю; с. Бережниця Верховинськ. р-ну Івано-Франківськ. обл. (МКур.); 2) л. Іршави п. Боржави п. Тиси л. Дунаю; с. Чорний Потік Іршавськ. р-ну Закарпатськ. обл.; Чорний П'дт'ік (1973, ME); 20-і рр. XX ст., Черный (Петров, 38); 30-і рр. XX ст., Černý, Чорный (Wiesner, 54, 60); 3) л. Мигови п. Серету л. Дунаю (Карп., Серет, 93); с. Мигове Вишницьк. р-ну Чернівецьк. обл.; 1919, Čornei-potic; Чорний Потік (Карп., 203); 4) п. Дністра; Чернівецька обл. (кол. Хотинськ. пов.); Черный Потокъ, Раменецъ (Сем., II, 89); 5) п. Сарати п. Черемошу п. Пруту л. Дунаю; с. Шепіт Путильськ. р-ну Чернівецьк. обл.; Чорний Потік; 1891, Czorny Potok; 1909, Czornuj potik; 1938, Čornei (Карп., 203); 6) п. Стужиці п. Ужа л. Лабірця п. Бодрогу п. Тиси л. Дунаю; с. Нова Стужиця Великоберезнянськ. р-ну Закарпатськ. обл.; Чорний П'дтук (1973, ME); 30-і рр. XX ст., Černý Чорный (Wiesner, 44, 60); пор. г. Чорный (Петров, 64); 7) п. Тересви п. Тиси л. Дунаю; смт Усть-Чорна Тячівськ. р-ну Закарпатськ. обл.; Чорний П'дтук, нім. Mühlgraben (1972, ME); 60-і рр. XIX ст., Čarni Graben (Петров, 28); 30-і рр. XX ст., Čorná, Чорна (Wiesner, 46, 60); пор. дол. Čorna (Петров, 8).

**Чорний Стефчук**, -ого -а, ч.; потік, с. Гринява Верховинськ. р-ну Івано-Франківськ. обл.; Czarny Stefczuk, Czarny Stewczuk (Hrabec, 68).

**Чорний Сухий**, -ого -бо, ч.; потік, п. Лютинки п. Дністра; між рр. Керниця і Раковець; Черный Сухой, Czarny Suchy (Машт., ДБ, 13); Івано-Франківська обл.

**Чорний Ташлік**, -ого -а, ч.; р., л. Синюхи л. Пд. Бугу; протікає у Новоукраїнськ., Добровеличківськ., Вільшанськ. р-нах Кіровоградськ. обл. (1967, ME; КРУ, 66); XVII ст., Czarny Tazlicyos (Ляск, 17); 1737, «ку Czarnemu Tazlikowi» (АЮЗР, III, III, 267); XIX ст., Черный Ташлыкъ (ВЗК, 137; Шмидт., 164); Czarny Tazlik, Czarny Tazliysa, Czarny Tazłyys (Машт., ДБ, 40).

**Чорниця**, -і, ж.; р., л. Корчика л. Случі п. Горині п. Прип'яті п. Дніпра; Черниця (Дрозд, МРУ, 187); суміжжя Хмельницьк. (Славутськ. р-н) та Ровенськ. (Корецьк. р-н) обл.

**Чорний Черемош**, -ого -у, ч.; р., л. Черемошу п. Пруту л. Дунаю; нп Буркут. Зелена, Криворівня, Верхній Ясенів, Верховина та ін. Верховинськ. р-ну Івано-Франківськ. обл.; Чорний Черемош (КРУ, 25); Czarny Czeremoz (SG, I, 798—799);

XVII ст., Czeremiszcza (Ляск., 8); Czarna Rzeka; 1754, po Czorne Rzyke; 1756, od Czarney Rzyki; 1787, «od Rzeki Czarney zwano podobnie Czeremosz»; 1799, Czarna Czeremosz; 1810 (1800), «wid Ryki Czornoj»; (C'orna) R'ik'a; Czeremosz Czarny (Hrabec, 64—65, 67).

**Чорниша́**, род. належн.; р., с. Черниши Канівськ. р-ну Черкаськ. обл.; Czornysza («nad rzeką Czornyszą»; 1789, АЮЗР, VII, III, 297).

**Чорнише́ва**, -ої, ж.; р., с. Соболівка Теплицьк. р-ну Вінницьк. обл.; Чернышова (Тр. Под., IX, 33).

**Чорнишівський**, -ого, ч.; потік, л. Бистреця л. Чорного Черемошу л. Черемошу п. Пруту л. Дунаю; с. Бистрець Верховинськ р-ну Івано-Франківськ. обл.; Чорниш'іцький (МКур.).

**Чорнівка**, -и, ж.; потік, л. Серету л. Дунаю (Карп., Серет, 93); смт Берегомет Вижницьк. р-ну Чернівецьк. обл.; Чорнівка, Чорнивка (Карп., 203).

**Чорнівський**, -ого, ч.; потік, с. Білі Ослави Надвірнянськ. р-ну Івано-Франківськ. обл.; 1788, «Potok z Nazwiskiem Czorniowski»; Czorniowski (Hrabec, 114).

**Чорнівський**, -ого, ч.; потік, п. Рипинки п. Ріки п. Тиси л. Дунаю; с. Келечин Міжгірськ р-ну Закарпатськ. обл.; Чорний'іс'кий (1971, МЕ).

**Чорнобалчанський**, -ого, ч.; стр., смт Орджонікідзе Феодосійськ. міськради Кримськ. обл.; пор. б Чорна у тій же міськраді (ТА КДУ).

**Чорновá**, -бі, ж.; р., п. Лемиця п. Дністра; Чорновá (КРУ, 43); Чернова, Сзепова (Машт., ДБ, 22); Чернівецька обл.

**Чорновіщина**, -и, ж.; б., с. Мархалівка Васильківськ р-ну Київськ. обл.; Чорновіщина (1974, Анк.).

**Чорнові́дка**, -и, ж.; р., л. Кулявки л. Смотричу л. Дністра; Черноводка (Машт., ДБ, 25); Чорноводка (КРУ, 47); як л. Смотричу; Czarnowódka (SG, I, 763); нп Чорноводи (Тр. Под., IX, 498) і Папірня Городецьк. р-ну Хмельницьк. обл. (SG, VII, 847; X, 919); XVI—XVII ст., Czarnowoda, Черноводы (Ас.).

**Чорногірчик**, -а, ч.; потік, л. Пруту л. Дунаю; м. Яремча Надвірнянськ. р-ну Івано-Франківськ. обл.; Czarnohorczyk, Czarnohorzyk (SG, I, 832; VII, 881; IX, 107); Сognoh'ig'cyk (Hrabec, 92).

**Чорногла́зова**, -ої, ж.; байр., л. Гнилушка л. Сіверськ. Діңца п. Дону; Черноглазова (1845, КОЧ; нижче р. Хотомлі; Гнилушка як п. Гнилиці л. Сіверськ. Діңца (Машт., Дон, 45).

**Чорногóreць**, -ірця, ч.; потік, с. Дора (передмістя м. Яремча) Надвірнянськ. р-ну Івано-Франківськ. обл.; 1787, Czarnohorec (Hrabec, 93).

**Чорногу́зка**, -и, ж.; р., л. Стиру п. Прип'яті п. Дніпра (КРУ, 73); Чарногуска (ТФ, II, 77; ВКБ, 352); Чарногуска, Кальногуска (Дрозд, МРУ, 83); Луцьк. р-н Волинськ. обл. (ІМСУ Вл, 451, 452).

**Чорнодуб**, -а, ч.; р., п. Глибичка п. Теререва п. Дніпра; Житомирськ. обл.; Чернодубъ (Машт., Дн., 43).

**Чорнокі́нецький**, -ого, ч.; потік, л. Нічлави л. Дністра; кол. с. Малі Чорнокінці; Czarnokoniecki (SG, VII, 34); пор. нп Чорнокінці й Чорнокінецька Воля Чортківськ. р-ну Тернопільськ. обл.

**Чорнокóзова**, -ої, ж.; б., л. Міусу, вп. в Азовське море; Чернокозова (ВТКЕГ); Чорнокожина (1843, РКАП, 68).

**Чорнолі́ска**, -и, ж.; р., п. Інгульця п. Дніпра; с. Чорноліска Знамянськ. р-ну Кіровоградськ. обл. (СНМ, Хрс, 44); Чернолїска (там же, 44; 1876, ПХЕВ, XXII, 398; 1888, МХГ, III, 19; Машт., Дн., 92).

**Чорнолу́зка**, -и, ж.; р., бас. Збитеньки л. Вілії л. Горині п. Прип'яті п. Дніпра; с. Стара Мощаниця Золотувськ. р-ну Ровенськ. обл. (1969, ОАІМ).

**Чорномáзівка**, -и, ж.; р., л. Лисогору п. Сули л. Дніпра; Чернігівськ. обл.; Чорномазовка (Машт., Дн., 61).

**Чорномáзівщина**, -и, ж., р., пр. Смоші пр. Удаю п. Сули л. Дніпра; с. Ступаківка Ічнянськ. р-ну Чернігівськ. обл.; Чорномазовщина (XVIII ст., ОСМ, III, 315); Черномизовщина (1786, Шаф., 490).

**Чорнорі́чка**, -и, ж.; потік, с. Луг Тлумацьк. р-ну Івано-Франківськ. обл. (кол. Надвірнянськ. пов.); Czarnoriczka (Hrabec, 67).

**Чорно́тицький**, -ого, ч.; стр., с. Чорнотичі Сосницьк. р-ну Чернігівськ. обл.; Чорнотичи (1765—1769, ОРОМ, ЧП, 137; 1964, МЕ).

**Чорнохі́вська**, -ої, ж.; б., л. Сухого Яланчика п. Мокрого Яланчика, вп. в Азовське море; Черноховская (ОАІМ).

**Чорну́шина**, -ої, ж.; р., л. Білої п. Лугані п. Сіверськ. Діңца п. Дону; Чернушина (ГКЗ; Машт., Дон, 62); Чернушина (1745, ОНРУМ, 303; КРУ, 151); Чернушина (1782, Кордт, № 32); байрак Чернухинъ (1880, МИСОЕЕ, 2, 105; 1898, ВЗК, 198); «буерак» Чернухинъ (1745, ОНРУМ, 310, 325); Чернуха (1799, АНГ, ПБУ); Чернухино (Експ.); Чернуханська Річка (МДЛО, 206); Ольховатка (ВЕГ, 328); с. Чернухино (1863, СНМ, Ек, 120; ВТКЕГ; РПГО, XIV, 872), суч. смт Чорнухино Перевальськ. р-ну Ворошиловградськ. обл.

**Чорну́шка**, -и, ж.; р., вп. в оз. Донузлав; Новоіванівськ. с/Р Чорноморськ. р-ну Кримськ. обл. (ОАІМ); пор. с. Чорнушки Сакськ. р-ну тієї ж обл.

**Чорні́ява**, Чорнійо́в, ж.; рр.: 1) л. Пруту л. Дунаю; Чорнійава (КРУ, 25); нп Коршів і Михалків Коломийськ., Росохач Городенківськ., Балинци, Товчівці Снятинськ. р-нів Івано-Франківськ. обл.; Сзегніава (SG, I, 819; IX, 108; Ляск., 8); Чорнява (ОКІМ); 2) пр. Дністра; нп Лісний Хлібичин Коломийськ. Обертин і Гарасимів Тлумацьк. р-нів Івано-Франківськ. обл.; Сзегніава (SG, II, 581).

**Чорні́вка**, -и, ж.; рр.: 1) л. Окінки л. Стиру п. Прип'яті п. Дніпра; Чернявка (Машт.,

Дн., 140; Тутк., Луцк., 24—25); Маневницьк. р-н Волинськ. обл.; 2) л. Осколу л. Сіверськ. Дніня п. Дону; *Чернявка* (Машт., Дон, 52); *Чернавка* (1863, ВТКХГ); Харківська обл.; 3) п. Протоки л. Росі п. Дніпра; гирло в с. Саливонки Васильківськ. р-ну Київськ. обл.; *Чернявка* (Фунд., 42; Андр., ЛЮ, карта; Машт., Дн., 55; Макс., Киев., 24; Величк., 30); *Рутець* (ОАІМ); пор. с. *Черняхівка* (там же); 4) п. Стоходу п. Прип'яті п. Дніпра; *Чернявка* (Машт., Дн., 140); Волинська обл.; 5) пр. Жаботинки п. Тясмину п. Дніпра; *Чернявка* (Фунд., 45; Машт., Дн., 64); пор. с. *Чернявська* Черкаськ. р-ну і обл.; 6) пр. Збитеньки л. Велії л. Горині п. Прип'яті п. Дніпра; с. Святе Здолбунівськ. р-ну Ровенськ. обл.; Czerniawka (SG, XI, 363).

**Чорнявського, род. належн.;** б., л. Герасимової л. Нагольної л. Міусу, вп. в Азовське море; *Чернявскова* (1853, ВТКЗВД).

**Чорнянка, -и, ж.; р., л.** Тарабанихи п. Цебранки пр. Тині п. Тні п. Случі п. Горині п. Прип'яті п. Дніпра; *Чернянка* (Машт., Дн., 166); Червоноармійськ. р-н Житомирськ. обл.

**Чортала, -ій, ж.; рр.:** 1) п. Пд. Бугу (у пониззі; 1968, МЕ; КРУ, 67.); *Черталахъ* (Машт., ДБ, 41); *Чертала, Мечетная Чертала* (ОСОНК, II, 65; Шмидт, 166); 6б. *Чертала, Черталка* (СНМ, Хрс, 71, 72, 78); 1697; «От Бога рѣки... первая рѣчка *Чертала*,... Отъ той другая рѣчка, *сухая Чертала*...» (ЗООИД, III, 578); як дві *Чортали* — *Мала* (тепер *Бакшала*) і *Велика* (суч. *Чортала*), Czertala Sucha, *Мечетна* та *Щербата* («Театр войны... МДСС XXXVIII року») уперше для пн. *Чортали* назву *Бакчали* подає Ісленьев, карта 1779 р., для пд.—без означення, карта Де-Воланта розрізняє три *Чортали*: *Большая Чертала, Мечетная Чертала* та *Сухая Чертала*; *Бакшала* на Триверстці, у Шуберта, яр *Мечетной* та *Чертала*; Майер, за контрастом з *Сухой Чорталою*, пн. *Чорталу* зве *Великою* (Петрунь, 98—99); на ній с. *Чорталка* Доманівськ. р-ну Миколаївськ. обл.; кол. х. *Черталка* Ананівськ. пов., де був тат. аул *Чертупалы* (ТК ЦНБ); тут же був х. *Чертальський* (СНМ, Хрс, 75); 2) п. Кіблячу л. Собу л. Пд. Бугу; с. Краснопілка (кут. *Чорталъ*) Гайсинськ. р-ну Вінницьк. обл.; *Чорталá* (1971, МЕ).

**Чортзній, -аю, ч.; б., л.** Дубівки п. Кальміусу, вп. в Азовське море (з лісу Аюдаг) Тельманськ. р-ну Донецьк. обл.; *Чортзній-Тарамá, Чортсній-Тарамá, Тарамá-Чорт-Зна́, Чортсній-Тарамá* (Експ.).

**Чортиха, -и, ж.; р., п.** Стугни п. Дніпра; поч. у с. Барахти Васильківськ. р-ну, гирло в с. Копачів Обухівськ. р-ну Київськ. обл. (Похил., 68); *Чортиха* (Фунд., 41; Макс., Киев., 24); *Чортиха* (Похил., 68; Похил., УКР, 117; Машт., Дн., 52).

**Чортів, -ового, ч.; потік, л.** Гашки п. Ріки п. Тиси л. Дунаю; с. Верхній Би-

стрий Міжгірськ. р-ну Закарпатськ. обл. (1971, МЕ).

**Чортів Звір, -ового Звóру, ч.; потоки:** 1) л. Сасова п. Тересви п. Тиси л. Дунаю; с. Вільхівці Тячівськ. р-ну Закарпатськ. обл.; *Чóрту(й) Дзвур* (1972, МЕ); 2) л. Турбату л. Брустурянки л. Тересви п. Тиси л. Дунаю; с. Лопухів Тячівськ. р-ну Закарпатськ. обл.; *Чóрту(й) Звур* (1972, МЕ).

**Чортівка, -и, ж.; б., л.** Середньої Терси л. Нижньої Терси л. Малої Терси л. Вовчої л. Самарил л. Дніпра (ВТКЕГ).

**Чортова, -ої, ж.; б., л.** Верхньої Терси (у верхів'ї) л. Вовчої л. Самари л. Дніпра; *Чертова* (1862, ВТКТГ).

**Чортова Рудá, -ої -ій, ж.; стр., Андрушівськ. р-н Житомирськ. обл.;** Czortowa Ruda (1789, АЮЗР, VII, III, 219).

**Чортовець, -івця, ч.; потоки:** 1) п. Хотимирки п. Дністра; с. *Чортовець* Городенківськ. р-ну Івано-Франківськ. обл., гирло нижче р. Вікна; Czortowiec (SG, I, 876; II, 601); 2) п. Бобріка п. Ужа п. Прип'яті п. Дніпра; *Чортовець* (Машт., Дн., 158; Макс., Киев., 20); с. Вовчків Поліськ. р-ну Київськ. обл.; Czortowiec (SG, I, 33); 3) п. Звіздали п. Ужа п. Прип'яті п. Дніпра; *Чортовець, Осична* (Машт., Дн., 157); *Чортовець* (Макс., Киев., 20); Народицьк. р-н Житомирськ. обл.

**Чортола́й, -аю, ч.; р., пр.** Інгульця п. Дніпра; *Черталай* (Шмидт, I, 436).

**Чортомлик, -а́, ч.; р., п.** Дніпра (КРУ, 125); гирло нижче м. Нікополь Дніпропетровськ. обл. (Нов., 887); Czertomelik (Кордт, №№ 32, 40); *Чортомликъ* (Величко, III, 472; Мем. ЮР, I, 166); *Чортомлыкъ* (КБЧ, 112; Машт., Дн., 86); Czertomlyk (Тунм., карта); *Чортомлик* (КРУ, 125).

**Чорторі́й, -і́в, мн.; р., с.** Блистова Менськ. р-ну Чернігівськ. обл.; *Чорторі́й* (1964, МЕ).

**Чорторі́й, -і́ю, ч.; р., л.** рук. Дніпра, Вигурівщина — передмістя м. Київ (1969, МЕ); *Черторой, Черторя, Черторя́* (1147, Барс., 214; Машт., Дн., 51); *Черторя* (1859, СНМ, Чрг, 149); *Черторя́* (ГІ47, Ук. ПСРЛ, 560).

**Чорторя́й, -і́й, ж.; р., л.** Іллі л. Ужа п. Прип'яті п. Дніпра; *Черторя́* (Машт., Дн., 159); Czartoryja (SG, III, 259); Поліськ. р-н Київськ. обл.

**Чортоя́р, -у, ч.; р., п.** Іллі л. Ужа п. Прип'яті п. Дніпра; *Чортоя́р* (Машт., Дн., 159); Поліськ. р-н Київськ. обл.

**Чортчин, -а, ч.; потік, л.** Бистриці-Надвірянської п. Бистриці п. Дністра; *Чорцинъ, Czorcin* (Машт., ДБ, 18); с. Пасічна Надвірянськ. р-ну Івано-Франківськ. обл.; пор. гг. *Чортки* і *Чортина* (SG, I, 868—869); 1788, Czorteczup; Czorteczup, Çortçup (Hrabec, 94).

**Чорші, невідм.; потік, л.** Марангоша л. Тиси л. Дунаю; с. Вишкове Хустськ. р-ну Закарпатськ. обл.; Corsi, *Чорши* (Wiesner, 39, 60).

**Чотиркова**, -ої, ж.; стр., с. Старі Безрадичі Обухівськ. р-ну Київськ. обл.; *Чотиркова* (1974, Анк.).

**Чотирний**, -нів, мн.; потік, с. Пилипець Міжгірськ. р-ну Закарпатськ. обл.; *Чотирний* (1971, МЕ).

**Чубайка**, -и, ж.; р., пр. Роськи п. Росі п. Дніпра; Тетіївськ. р-н Київськ. обл.; *Чубайка* (ОКІМ).

**Чубів**, -ова, ч.; яр, п. Кринки п. Міусу, вп. в Азовське море; *Яр Чубовъ* (1853, ВТКЗВД).

**Чубракова**, -ої, ж.; р., п. Серету л. Дунаю; с. Долішній Шеліт Вижницьк. р-ну Чернівецьк. обл.; *Чубракова* (Карп. 204; Карп., Серет, 92).

**Чубуків**, -ового, ч.; яр, л. Зайцевої п. Бахмуту п. Сіверськ. Діня п. Дону (Експ.); *Чубуків Яр* (АС).

**Чувиліна**, -ої, ж.; б., с. Сурьско-Михайлівка Солонянськ. р-ну Дніпропетровськ. обл.; *Чувиліна* (ОКІМ); пор. с. *Чувиліне* того ж р-ну.

**Чугінка**, -и, ж.; р., п. Деркулу л. Сіверськ. Діня п. Дону (1764, Екстракт, 137; Машт., Дон., 64); *Чугінка* (ОГВД, 180; КРУ, 153); *Горелая* (АС); пор. смт *Чугінка* Станично-Луганськ. р-ну Ворошиловградськ. обл.

**Чугівка**, -и, ж.; р., п. Сіверськ. Діня п. Дону; *Чуговка* (1786, ПГХН, ПЧ; 1787, АХН; 1863, ВТКХГ; Машт., Дон, 46); *Чугуєвка* (1646, ОХЕ, IV, 78; 1786, ПГХГ, ПЧ); *Зачуговка* (1850, ВСОРИ, ХГ, 123); пор. м. *Чугуєв* (1679, Лишин, I, 104); суч. м. *Чугуєв* Харківськ. обл.

**Чугман**, -у, ч.; р., с. Орлівка Новгород-Сіверськ. р-ну Чернігівськ. обл.; *Чугман* (1964, МЕ).

**Чугур**, -а, ч.; р., л. Пруту л. Дунаю; Чернівецька обл. (кол. Хотинськ. пов.) *Чугуръ* (Сем., I, 251—252; V, 997).

**Чудилів**, -ового, ч.; потік, п. Опору п. Стрия п. Дністра; *Чудилівъ* (Машт., ДБ, 10); м. Сколе Львівськ. обл.; *Czudylów* (SG, I, 879; VII, 564); *Чудилівий* (1966, ОКІМ).

**Чудін**, -а, ч.; потік, л. Серетелю п. Малого (Білого) Серету п. Серету л. Дунаю; с. Нижні Петрівці, гирло в кол. с. *Чудей* Сторожинецьк. р-ну Чернівецьк. обл.; *Czudin* (SG, I, 879; X, 439); *Чудюль* (ЗРГО, II, 306); 1855, *Czudin*, *Czudiul*; 1908, *Ciudeiul*; *Ciudeiul* — помилк.; 1912 *Czudiel*; 1938, *Ciudei*; *Чудін*, *Чудеєл*; молд. *Чудеєл* (Карп., 204); як л. Какача л. Серетелю (Карп., Серет, 94).

**Чужівка**, -и, ж.; р., Чернігівська обл. (кол. Борзеньск. пов.); *Чужовка* (1786, Шаф., 411).

**Чуківка**, -и, ж.; р., пр. Дністра; с. *Чуква* Самбірськ. р-ну Львівськ. обл.; *Чук'їука* (ОКІМ).

**Чулійм**, -у, ч.; б., л. Бакламашевої п. Мокрої Волновахи п. Кальміусу, вп. в Азовське море (ВТКЕГ); Донецька обл.

**Ччлїяна**, -ої, ж.; б., л. Верхнього Провалля п. Великої Кам'янки п. Сі-

верськ. Діня п. Дону; *Чуляина* (ВТКЕГ; Машт., Дон, 67).

**Чумаків**, -ового, ч.; яр, л. Нижньої Дворічної п. Осколу л. Сіверськ. Діня п. Дону; *Чумаковъ* (1863, ВТКХГ; Машт., Дон, 53); Харківська обл.

**Чумакова**, -ої, ж.; бб.: 1) п. Осикової л. Вовчої л. Самари л. Дніпра (ВТКЕГ); 2) пр. Білої п. Айдару л. Сіверськ. Діня п. Дону (ДСГМ); Ворошиловградська обл.

**Чумалик**, -а, ч.; потік, л. Ріки п. Тиси л. Дунаю; с. *Підчумаль* Міжгірськ. р-ну Закарпатськ. обл.; *Чумалик*, *Чумал'* (1971, МЕ); 20-і рр. ХХ ст., *Чумаль* (Петров, 6); пор. лів Симаї (Петров, 29).

**Чуманна**, -ої, ж.; б., л. Інгульця п. Дніпра; *Чуманная* (1888, МХГ, III, 19).

**Чумацька**, -ої, ж.; бб.: 1) л. Берди, вп. в Азовське море; *Чумацкая* (1862, ВТКГГ); Запорізька обл.; 2) л. Каратиша л. Берди, вп. в Азовське море; *Чумацкая* (1862, ВТКГГ); Запорізька обл.; 3) п. Городнової л. Білої п. Лугані п. Сіверськ. Діня п. Дону (Експ.); *Чумацкая* (ВТКЕГ; Машт., Дон, 62); Ворошиловградська обл.

**Чумацький**, -ого, ч.; яр, л. Комишувахи п. Лугані п. Сіверськ. Діня п. Дону; *Чумацький* (1894, ГКСУ; Машт., Дон, 62); Ворошиловградська обл.

**Чумгак**, -а, ч.; р., п. Сухої Оржиці п. Оржиці п. Сули л. Дніпра; нп Кантакузівка, Перервинці, Білоусівка, Митлашівка Драбівськ. р-н Чрк, Круподеринці Оржицьк. р-н; Полтавськ. обл.; *Чумгакъ* (Кордт, № 34; 1848, ВСОРИ, ПГ, 13; 1852, Ар., III, 36; 1901, ПЕ, 406); *Czumchak*, *Чумшакъ*, *Чумгакъ* (Машт., Дн., 62); *Чумгакъ* (1888, Гуров, 325); *Боярка*, *Чумгакъ* (1852, Ар., III, 37); *Чумгачокъ*, *Чумгачекъ* (1852, Ар., III, 266).

**Чумгачок**, -чкї, ч.; р., пр., *Чумгача* пр. Сирої Оржиці п. Оржиці п. Сули л. Дніпра; Оржицьк. р-н Полтавськ. обл.; *Чумгачокъ* (1848, ВСОРИ, ПГ, 13); *Чумачокъ* (1852, Ар., III, 216); як *Чумачок* пр. Сирої Оржиці п. Сули л. Дніпра; *Сухая Оржица*, *Чумачекъ* (1852, Ар., III, 37).

**Чумівський**, -ого, ч.; потік, л. Сухого л. Ужа л. Лабірця п. Бодрого п. Тиси л. Дунаю; с. Сухий Великоберезнянськ. р-ну Закарпатськ. обл.; Шум'їус'кий (1973, МЕ).

**Чумнох**, -у, ч.; б., система г. Чатир-Даг у Криму (ОКІМ).

**Чумшак**, -а, ч.; р., пр. Орлика п. Орелі л. Дніпра; Полтавська обл.; *Чумшакъ* (1775, Кордт, № 31).

**Чундуху-Тарамá**, -ї, ж.; б., п. Кальчика п. Кальміусу, вп. в Азовське море (Експ.); Донецька обл.

**Чуральський**, -ого, ч.; потік, с. Краснолів Верховинськ. р-ну Івано-Франківськ. обл.; 1829, *Czurgalski Potok* (Hrabec, 60, 99).

**Чурбаська**, -ої, ж.; р., вп. в оз. *Чурбаське*; Приозернівськ. с/Р Ленінськ. р-ну Кримськ. обл. (КТК); *Чурбашское* (там же);



*Чурибашская, Чурубашская* (ПКТГ—1867, 175, 241); *Чурубаш* (Кепп., Древн. 264); пор. *Чурбаш* — суч. с. Приозерне того ж р-ну (ОАІМ).

**Чургут**, -а, ч.; **потік**, л. Малої Угольки п. Угольки л. Терелі п. Тиси л. Дунаю; Углянськ. с/Р Тячівськ. р-ну Закарпатськ. обл.; *Чургут* (1972, МЕ).

**Чурів Яр**, -ового-у, ч.; б., п. Вільхової п. Міусу, вп. в Азовське море; *Чуровъ Яръ* (1853, ВТКЗВД).

**Чурій**, -ія, ч.; **потік**, л. Білого Черемосу п. Черемосу п. Пруту л. Дунаю; с. Біла Річка Верховинськ. р-ну Івано-Франківськ. обл. (МКур.).

**Чуркалівський Потік**, -ого -оку, ч.; **потік**, л. Дідушкової Річки п. Чорного Черемосу л. Черемосу п. Пруту л. Дунаю; с. Краснолів Верховинськ. р-ну Івано-Франківськ. обл.; *Чуркал'чуский Потік* (МКур.).

**Чуркало**, -а, с.; **потік**, нп Кути Косівськ. і Краснолів Верховинськ. р-нів Івано-Франківськ. обл.; 1792, «nad potokiem Szurkało»; 1801, «od Potoka do Szorkola» (I) (Hrabec, 57).

**Чурків**, -ова, ч.; **потч.**, п. Білої Тиси л. Тиси л. Дунаю; с. Говерла Рахівськ. р-ну Закарпатськ. обл. (ОАІМ).

**Чуркуватий**, -ого, ч.; **потік**, п. Лужанки п. Тересви п. Тиси л. Дунаю; с. Широкий Луг Тячівськ. р-ну Закарпатськ. обл.; *Чурков'атий* (1972, МЕ); 20-і рр. XX ст., *Чурковатий* (Петров, 16).

**Чурлинець**, -нця, ч.; **потік**, п. Терелі п. Тиси л. Дунаю; с. Драгове Хустськ. р-ну Закарпатськ. обл.; 30-і рр. XX ст., *Сиглінес, Чурлинець* (Wiesner, 48, 60); *Чурілинець* ?; пор. плн. *Чурілино* (1972, МЕ).

**Чурок**, -рка, ч.; **потік**, л. Кізіз п. Дністра; с. Брідок Заставнівськ. р-ну Чернівецьк. обл. (Карп., 205).

**Чурук**, *невідм.*; рр.: 1) п. Качі бас. Чорн. моря; Бахчисарайськ. міськрада й р-н Кримськ. обл. (РПГО, XIV, 696, 698; ІМСУ, Крм. 240); *Чорох-Сю* (ОАІМ); *Чурук-Су* (там же); пор. *Чурук-Чокрак* — суч. с. Курганне Сімферопольськ. р-ну тієї ж обл. (ОАІМ); 2) бас. зат. Сиваш на

зх. бер. Азовськ. моря; Журавськ. с/Р Кіровськ. р-ну Кримськ. обл.; поч. на г. Агармиш (ПКТГ—1867, 241; ТА КДУ); *Чорох-Су* (ОАІМ); пор. *Чурук* — с. Міжозерне (зняте з обліку) Красноперекопськ. р-ну тієї ж обл. (ОАІМ); суч. с. П'ятихатка того ж р-ну.

**Чута**, -и, ж.; **потік**, л. Лімниці п. Дністра (*Чута*; Машт., ДБ, 15); нп Липовиця, Ясень, Перегінське та ін. Рожнятівськ. р-ну Івано-Франківськ. обл.; *Czuta* (SG, I, 883; V, 696); пор. ліс. *Чута* (там же).

**Чутівка**, -и, ж.: 1) р., л. Коломака л. Ворскли л. Дніпра; смт *Чутове Чутівськ.* р-ну Полтавськ. обл.; *Чутовка* (1848, ВСОРИ, ПГ, 16; 1859, СНМ Пл. 10; XIX ст., Падалка, 141; XIX ст., Марк., 413); *Чутовка, Чутовая* (Машт., Дн., 76); *Чутивка* (1952, ОКІМ); *Чутова* (1848, Ар., I, 15); *Чутовка* (там же, III, 40); 2) б., л. Інгульця п. Дніпра; Кіровоградська обл.; *Чутовка* (1888, МХГ, III, 19).

**Чутокова**, -ої, ж.; б., с. Насташка Рокитнянськ. р-ну Київськ. обл.; *Чутак'ва* (1974, Анк.).

**Чутувата**, -ої, ж.; р., л. рук. Дніпра, нижче гирла р. Супою; *Чутовата* (Машт., Дн., 57); Черкаська обл.


**Чухалівська**, -ої, ж.; р., л. Тясмину п. Дніпра; с. Худоліївка Чигиринськ. р-ну Черкаськ. обл.; *Чухалівська* (ОКІМ).

**Чухнів**, -ового, ч.; **яр**, п. Колодязної (у верхів'ї) пр. Сухого Торця л. Казенного Торця п. Сіверськ. Дінця п. Дону; *Чухновъ* (1863, ВТКХГ; ГКСЗ); Донецька обл.

**Чухраєва**, -ої, ж.; б., л. Гусинки л. Комишної п. Повної л. Деркулу л. Сіверськ. Дінця п. Дону (1863, ВТКХГ; нижче б. Калмикової); Ворошиловградська обл.

**Чучинка**, -и, ж.; р., п. Дніпра; нп Липів Ріг, Гуляники, гирло в *Балико-Щученка* Кагарлицьк. р-ну Київськ. обл.; *Чучинка* (Похил., 47; Андр., ЛЮ, карта; Похил., УКР, 152); *Щучинка* (Похил., УКР, 152); *Щучинка* (1974, Анк.); *Чучінка, Велике джерело* (1975, Анк.).

**Чуюнча**, -ї, ж.; р., п. Салгиру бас. зат. Сиваш на зх. бер. Азовськ. моря; Сімферопольськ. р-н Кримськ. обл. (ПКТГ—1867, 179; 1865, СНМ, Тв, 9); *Чуюнчі* (ТА КДУ); *Чуюнчу* (1865, СНМ, Тв, 9).



**Шабалінка**, -и, ж.; р., л. Десни л. Дніпра; с. *Шабалінів* Коропськ. р-ну Чернігівськ. обл.; *Шабалінівка* (1964, 1967, МЕ).

**Шабалова**, -ої, ж.; б.: 1) л. Вороної л. Вовчої л. Самари л. Дніпра

(АС); Дніпропетровська обл.; 2) л. Вороної л. Вовчої л. Самари л. Дніпра (АС; поряд з попередньою); Дніпропетровська обл.

**Шабалтасний**, -ого, ч.; **яр**, п. Красної л. Сіверськ. Дінця п. Дону; *Шабалтасний* (Машт., Дон, 56; ОГКЕЧС, 55); пор. крин. *Шебалтастна* (Експ.).

**Шабелька**, -и, ж.; р., п. Тині п. Тні п. Случі п. Горині п. Прип'яті п. Дніпра; *Шабелка* (Машт., Дн., 166); Новоград-Волинськ. р-н Житомирськ. обл.

**Шабельна**, -ої, ж.; 1) р., п. Собу л. Пд. Бугу (Машт., Дн., 36); Szabelna (SG, XI, 753); с. *Шабельня* Іллінецьк. р-ну Вінницьк. обл.; 2) п. рук. Дніпра; між п. рук. *Суха Шабельня* і Чоботар; Нікопольськ. р-н Дніпропетровськ. обл.; *Шабельная* (1697, Величко, III, 477); *Шабельная* (Машт., Дн., 88).

**Шабер**, -а, ч.; р., п. Немилянки п. Случі п. Горині п. Прип'яті п. Дніпра; *Шаберъ* (Машт., Дн., 165); Szczaibierz (SG, X, 848); Новоград-Волинськ. р-н Житомирськ. обл.

**Шаблин**, -ого, ч.; яр, п. Чорного Жеребця л. Сіверськ. Дінця п. Дону (ДСГМ; Експ.); *Саблинъ* (ГОИУ, 221; Машт., Дон, 56); «*З Шабліного Яру*» (ОАІМ); пор. с. *Шаблин Яр* (АС).

**Шабрик**, -а, ч.; р., л. Шабера п. Немилянки п. Случі п. Горині п. Прип'яті п. Дніпра; *Шабрикъ* (Машт., Дн., 165); Новоград-Волинськ. р-н Житомирськ. обл.

**Шавкай**, -аю, ч.; б., пр. Корсака (у верхів'ї), вп. в Азовське море; зх. смт Михайлівка Запорізьк. обл. (1865, СНМ, Тв, 35; РПГО, XIV, 624); *Шовкай* (Фоменко, 100); *Падінка* (ОАІМ); пор. с. *Шавкай* (Новоспаскоє) (СКЗР, LI1; РПГО, XIV, 621); с. *Красно-Шавкай* (ОНМЕГ, 116).

**Шадина**, -ої, ж.; б., л. Бритаю п. Береки п. Сіверськ. Дінця п. Дону (1863, ВТКХГ; Машт., Дон, 50); *Шадрина* (ГОИУ, 101); Харківська обл.

**Шадура**, -и, ж.; р., п. Іршиці л. Ірші л. Тетерева п. Дніпра; Житомирська обл.; *Шадура* (Машт., Дн., 46); пор. с. *Шадура* Володарсько-Волинськ. р-ну тієї ж обл.

**Шайгб**, -а, с.; потік, с. Підгірне Іршавськ. р-ну Закарпатськ. обл.; 20-і рр. ХХ ст., *Шайго* (Петров, 55); *Шайгб*?

**Шайтанка**, -и, ж.; р., п. Мокрих Ялів л. Вовчої л. Самари л. Дніпра (ГКЕГ, 1856; Машт., Дн., 81; Експ.); *Шайтаночка* (1863, СНМ, Ек, 36—37); *Шайтанъ-Сузьве* (1833, Ів., 66); *Велика Шайтанка* (Експ.; с-ще Новодонецьке Великоновосілівськ. р-ну Донецьк. обл.); *Лозовата* (ГГК—1787; Машт., Дн., 81; ГОДБ, 262); *Лозоватой* (ГКЗ; 1832, Карта Ів.); *Лозовая* (1773, КАН, як л. Вовчої; 1875, Клемм, ГР, 108); *Лозоваха* (Експ.; с. Єгорівка Волноваськ. р-ну Донецьк. обл.); *Тахли* (ГОДБ, 262; Експ.); *Кам'яна* (Експ.); у верхів'ї — *Каменная* (1875, Клемм, ГР, 57, 64) і *Каменовата* (там же, 103); пор. мог. *Шайтанка* (Експ.); на п. бер. пд. с. Новомайорське Великоновосілівськ. р-ну Донецьк. обл.).

**Шакалів**, -ового, ч.; яр, л. Бахмуту п. Сіверськ. Дінця п. Дону; *Шакаловъ* (Машт., Дон, 56); б. *Шакалова* (ГОИУ, 189); *Шакалове* (Експ.); Донецька обл.

**Шакалове**, -ого, с.; стр., Золотоніськ. р-н Черкаськ. обл.; *Шакалове* (1962, МЕ).

**Шаклар**, -у, ч.; стр., вп. в оз. Узунлар (Крим); Завітненська с/Р Ленінськ. р-ну (ОАІМ).

**Шаленний**, -ого, ч.; потік, пр. Славки п. Опору п. Стрия п. Дністра; с. Славське Сколівськ. р-ну Львівськ. обл. (ОКІМ).

**Шалівка**, -и, ж.; р., п. Медведівки л. Збруча л. Дністра; нп Кривачинці, Лозова і Копачівка Волочиск. р-ну Хмельницьк. обл.; Szaliwka (SG, XI, 772); *Шаливка* (Машт., ДБ, 23).

**Шамілієва**, -ої, ж.; б., пр. (Зх.) Кальчика п. Кальміусу, вп. в Азовське море; *Шамілієва* (Експ.).

**Шамоньова**, -ої, ж.; б., п. Грузької л. Кальміусу, вп. в Азовське море (на ній с. Макіївка; ВТКЕГ).

**Шамотина**, -ої, ж.; р., п. Сільниці п. Пд. Бугу (Машт., ДБ, 35; Тр. Под., IX, 150); Szamotyina (SG, XI, 787); смт Кирнасівки Тульчинськ. р-ну Вінницьк. обл.

**Шамраєва**, -ої, ж.; б., л. Глухої п. Міусу, вп. в Азовське море (1853, ВТКЗВД; ВТКЕГ); *Шираєва* (ГКБХР); Донецька обл.

**Шамраївська**, -ої, ж.; б., п. Верхньої Терси л. Вовчої л. Самари л. Дніпра; *Шамраївская* (АС); *Шемраевская* (ВТКЕГ; ГИЮР, 50); пн. б. і нп *Шамрайка* (АС); Запорізька обл.

**Шамсік**, -а, ч.; б., п. Солоненької (Солоної) л. Верхньої Терси л. Вовчої л. Самари л. Дніпра (ВТКЕГ); Запорізька обл.

**Шандориків**, -ового, ч.; потік, с. Завадка Воловецьк. р-ну Закарпатськ. обл. (1973, МЕ).

**Шандра**, -и, ж.; р., л. Росави л. Росі п. Дніпра; нп Грушів, Ведмедівка, Пії, Македони, Тулинці Миронівськ. р-ну Київськ. обл., Бересняги Канівськ. р-ну Черкаськ. обл.; Szandra (1789, АЮЗР, VII, III, 296); *Шандра* (Похил., 600; СНМ, Кв, 142); *Руда* (Андр., ЛЮ, 34—35; СНМ, Кв, 142; Машт., Дн., 56); *Шевелиха* (СНМ, Кв, 134; Петров, 67); *Шевелюха* (1974, Анк.); пор. с. *Шандра* Миронівськ. р-ну Київськ. обл.

**Шандриглова**, -и, ж.; р., л. Нетриусу л. Сіверськ. Дінця п. Дону (АЕН—1784, ГК — так названо Нетриус); *Шандриголь* (КЕНЛ); пор. с. *Шандриглова* (АЕН—1784, ГК); суч. с. *Шандриглове* Красноліманськ. р-ну Донецьк. обл. (ОАІМ).

**Шандрівський**, -ого, ч.; потоки: 1) л. витік Хустця п. Тиси л. Дунаю; с. Копашневе Хустськ. р-ну Закарпатськ. обл.; *Ш'андрус'кый* (1971, МЕ); пор. г. і ліс *Шандрівський* (Петров, 13); 2) с. Тур'я Поляна Перечинськ. р-ну Закарпатськ. обл.; 20-і рр. ХХ ст., *Шандрівський* (Петров, 63); пор. г. *Шандрувка* (там же).

**Шандрійщик**, -а, ч.; потік, л. Турбату л. Брустурянки л. Тересви п. Тиси л. Дунаю; с. Лопухів Тячівськ. р-ну Закарпатськ. обл.; *Шандрішчик* (1972, МЕ); пор. плн. *Шандріацьки* (Петров, 3).

**Шандрова**, -и, ж.; р., л. Збруча л. Дністра; *Шандрова*; Хмельницька обл. (ОАІМ).

**Шандровець**, -івця, ч.; потоки: 1) л. Опору п. Стрия п. Дністра; смт Славське Сколівськ. р-ну Львівськ. обл.; *Шандровець* (OKIM); Szandrowiec (SG, VII, 564; XI, 642, 788); *Шандровець* (Машт., ДБ, 10); 2) п. Свічі п. Дністра; між рр. Соколовець і Поперечний (SG, XI, 642); с. Підліски (кол. Нягрин) Долинськ. р-ну Івано-Франківськ. обл.; *Шандровець* (Машт., ДБ, 12); 3) с. Хашів Турківськ. р-ну Львівськ. обл.; *Шандравець* (ОАІМ).

**Шаньця**, -нця, ч.; потоки: 1) п. Мошкова л. Шубранця л. Пруту л. Дунаю; с. Горішні Шерівці Заставнівськ. р-ну Чернівецьк. обл.; 2) п. Совиці л. Пруту л. Дунаю; с. Лашківка Кіцманськ. р-ну Чернівецьк. обл. (Карп., 205).

**Шантин**, -ого, ч.; потік, п. Крайньої Ріки п. Шопурки п. Тиси л. Дунаю; смт Кобилецька Поляна Рахівськ. р-ну Закарпатськ. обл. (ОАІМ); плян. *Шантя*, *Шанта*. Šanta (Петров, 20).

**Шаняве**, -ого, с.; потік, с. Нижній Бистрий Хустськ. р-ну Закарпатськ. обл.; *Шаняво* (Петров, 6); пор. г. *Шаняво* (там же, 5).

**Шаньовець**, -івця, ч.; потік, л. Чехівця п. Ріки п. Тиси л. Дунаю; с. Монастирєць Хустськ. р-ну Закарпатськ. обл.; *Шан'ов'иц'* (1971, МЕ); 30-і рр. ХХ ст., Veliký Šanovec; *Шаньовець Великий* (Wiesner, 51, 64).

**Шапарівка**, -и, ж.; р., л. Трубежа п. Снову п. Десни л. Дніпра; на кордоні Брянськ. обл. (РРФСР) і Чернігівськ. обл. (УРСР); *Морква*, *Крапивка*, *Шапаревка* (Машт., Дн., 209).

**Шапова**, -ої, ж.; р., л. Роставиці л. Росі п. Дніпра (КРУ, 103); с. Сестринівка Козятинськ. р-ну Вінницьк. обл.; *Шапынка* (1597, Похил., 493); *Шанозь* (Похил., 258); *Шановець* (Фуид., 42); *Шанова* (Похил., 268; Андр., ЛЮ, карта); *Шапова* (СНМ, Кв, 64; Макс., Киев., 24; Машт., Дн., 55); *Шопова* (КРУ, 103).

**Шаповалів**, -ового, ч.; яр, п. Уразової л. Осколу л. Сіверськ. Дінця п. Дону; *Шповалов* (АС); Харківська обл.

**Шаповалів Кушугум**, -ового -у, ч.; р., л. бер. Дніпра; гідрографічна система Запорізьк. р-ну й обл., поблизу ур. *Великі Кучугури* (тепер о-в Каховськ. вдс.); *Шаповалів Кушумбет* (НРЗХ, 83).

**Шаповалова**, -ої, ж.; 66.: 1) л. Вовчої л. Самари л. Дніпра (ВТКЕГ); 2) л. Красної л. Сіверськ. Дінця п. Дону (Машт., Дон, 57); *Шаповалівка* (Експ.; поряд з б. Крутою); 3) п. Кам'янистої п. Зеленої, вп. в Азовське море; *Шиповалова* (1862, ВТКГ).

**Шаповалівчик**, -а, ч.; б., п. Євсугу л. Сіверськ. Дінця п. Дону (Машт., Дон, 61); *Тановальській Лїсь* (1900, СУ, 132).

**Шапорчин**, -ого, ч.; яр, п. Копанок п. Нижньої Дворичної п. Осколу л. Сіверськ. Дінця п. Дону; *Шапоркинъ* (1863, ВТКХГ; Машт., Дон, 53); Харківська обл.

**Шапчина**, -ої, ж.; яр, л. Лозовенької л. Береки п. Сіверськ. Дінця п. Дону; *Шапкина* (1863, ВТКХГ; Машт., Дон, 50),

*Шарабашева*, -ої, ж.; б., л. Кальміусу, вп. в Азовське море; *Шарабашева* (Експ.), *Шарабашева* (ВТКЕГ); Донецька обл.

**Шарабурин**, -ого, ч.; потік, л. Пробійни л. Білого Черемошу п. Черемошу п. Пруту л. Дунаю; с. Пробійнівка Верховинськ. р-ну Івано-Франківськ. обл. (МҚур.).

**Шараверівка**, -и, ж.; р., пр. Кальника п. Собу л. Пд. Бугу; *Шараверовка* (Машт., ДБ, 36); пор. х. *Шеревери* кол. Липовецьк. пов. (OKIM); Вінницька обл.

**Шаравка**, -и, ж.; р., пр. Ушки (Малої Ушиці) п. Ушиці п. Дністра; 1570, «na gze-sze Szagowcze»; *Шаравка* (Жерела, VII, 99, 105, 340); омиває кол. м-ко *Шаравку* (Нов., 902) — суч. с. *Шарівка* Ярмолинєцьк. р-ну Хмельницьк. обл.

**Шарай**, -аю, ч.; рр.: 1) п. рук. Дніпра; с. Покровське Нікопольськ. р-ну Дніпропетровськ. обл. (OKIM); *Ширляй*, *Старый Шарай* (ВЗК, 146); *Шарай* (Машт., Дн., 86); *Шарай* (OKIM); 2) п. рук. Дніпра; між п. рук. Лапинка й Волинка; Нікопольськ. р-н Дн; *Новый Шарай* (ВЗК, 164); *Шарай* (Машт., Дн., 85).

**Шарампів**, -ова, ч.; потоки: 1) п. Ріки п. Тиси л. Дунаю; с. Нижній Бистрий Хустськ. р-ну Закарпатськ. обл.; *Шарамп'ю* (1971, МЕ); 20-і рр. ХХ ст., *Шарампів* (Петров, 6); 2) п. Тереблї п. Тиси л. Дунаю; с. Драгове Хустськ. р-ну Закарпатськ. обл.; *Шарамп'ю* (Ї) (1972, МЕ).

**Шаралан**, -у, ч.; р., с. Цибулівка Тростянецьк. р-ну Вінницьк. обл. (Тр. Под., IX, 164).

**Шаранчина**, -ої, ж.; б., п. Довжика п. Великої Кам'янки п. Сіверськ. Дінця п. Дону (ГКЗ; Машт., Дон, 66); яр *Шаранкинъ* (1852, ВСОРИ, ЗВД, 78); пор. с-ще *Шаранкино* (Сб. ОВДСК, VII, 130).

**Шардик**, -а, ч.; потік, л. Берберки; с. Нижне Болотне (кол. *Нижній Шард*) Іршавськ. р-ну Закарпатськ. обл.; 1339, 1351, Sard (Györfy, 533); 60-і рр. ХІХ ст., Šardik (Петров, 35); 20-і рр. ХХ ст., *Шардик* (там же); 30-і рр., Sardik, *Шардик* (Wiesner, 53, 64).

**Шарний**, -ого, ч.; яр, п. Борової л. Сіверськ. Дінця п. Дону (Експ.); нп Боровеньки і Епіфанівка Кремінськ. р-н Ворошиловградськ. обл.

**Шарнірка**, -и, ж.; р., л. Ятрані п. Синюхи л. Пд. Бугу (1970, МЕ); с. *Шарин* Уманськ. р-ну Черкаськ. обл.

**Шарівка**, -и, ж.; р., пр. Мерла л. Ворскли л. Дніпра; смт Гути, *Шарівка* Богодухівськ. р-ну Харківськ. обл.; *Свердловка*; *Шарівка* (1972, МЕ).

**Шарук**, -а, ч.; потік, л. Сюрюка л. Ріки п. Тиси л. Дунаю; навпроти с. Кошелеве Хустськ. р-ну Закарпатськ. обл.; 30-і рр. ХХ ст., Šarik, *Шарук* (Wiesner, 51, 64).

**Шаршавівська**, -ої, ж.; р., п. рук. Дніпра; с. Покровське Нікопольськ. р-ну Дн (OKIM); *Шаршавая* (Машт., Дн., 87); *Шаршавівська* (OKIM).

**Шасин**, -ого, ч.; потік, п. Яблунці л. Брустурянки л. Тересви п. Тиси л. Дунаю; с. Лопухів Тячівськ. р-ну Закарпатськ. обл.; *Шасин* (1972, МЕ); 30-і рр.

XX ст., *Sasa, Saca* (Wiesner, 46, 63); пор. г. *Sásun Грунь* (Петров, 3).

**Шатава**, -и, ж.; р., п. Тернави л. Дністра; між рр. Тернавка (Мала Тернава) і Окунь; *Шатава* (Машт., ДБ, 25); *Szatawa* (SG, XI, 177); кол. м-ко *Шатава* (Сем., V, 733), що злилося з с. Маків Дунаєвцьк. р-ну Хмельницьк. обл. (Сем., III, 143).

**Шата́вка**, -и, ж.; р., л. Мукші л. Дністра; *Szatawka* (SG, XI, 807); *Шатава* (Машт., ДБ, 25); пор. с. *Шатавка* в кол. Кам'янецьк. пов.; Хмельницька обл.

**Шату́ра**, -и, ж.; р., л. Лосинівки п. Удаю п. Сули л. Дніпра; с. *Шатура* Ніжинськ. р-ну Чернігівськ. обл.; *Шатура* (1785, ОРЧН, II, 15).

**Шау́лиха**, -и, рр.: 1) л. рук. Дніпра; між рр. Барабанка і Крутенська; *Шаулиха*, *Шаулиха* (Машт., Дн., 90); відома з XVIII ст. поблизу ур. Великі Кучугури (НРЗХ, 83); пор. лим. *Шаулиха* (ВЗК, 194); 2) п. рук. Дніпра; між п. рук. Корабельна й Корабка; Херсонська обл.; *Шаулиха* (Машт., Дн., 94); 3) с. *Шаулиха* (кол. Рокошвар) Тальнівськ. р-ну Черкаськ. обл.; 1654, «Городъ *Шаулиха*, на рѣкѣ на Тикичѣ Угорскомѣ, а по другую сторону рѣка *Шаулиха*» (АС; SG, XI, 815—816).

**Шафарія**, -її, ж.; р., бас. Случі п. Горині п. Прип'яті п. Дніпра; с. Волиня-Польова Теопільськ. р-ну Хмельницьк. обл.; 1893, «при р. *Шафаріи*» (Теодор., III, 435).

**Ша́хівка**, -и, ж.; р., с. Покровське Нікопольськ. р-ну Дніпропетровськ. обл. (1956, МЕ).

**Ша́хова**, -ої, ж.; 66.: 1) л. Плоскої л. Киселя л. Береки п. Сіверського Дінця п. Дону (1863, ВТКХГ; Машт., Дон, 50); Харківська обл.; 2) п. Красної л. Сіверськ. Дінця п. Дону (1863, ВТКХГ; Машт., Дон, 57); яр *Шаховський* (Експ.); пор. х. *Шаховъ* (ВТКХГ); с. *Шахове* Троїцьк. р-ну Ворошиловградськ. обл. (Експ.); 3) р., п. рук. Дніпра (Нов., 903); с. Покровське Нікопольськ. р-ну Дніпропетровськ. обл. (ОКІМ); *Шаховка* (1697, ОРД; 1697, Величк., III, 477); *Шахова* (Машт., Дн., 87); *Шахіве* (ОКІМ).

**Шахра́йка**, -и, ж.; р., пр. Паліївки п. Унави п. Ірпеня п. Дніпра; Київська обл.; *Шахрайка* (СНМ, Кв, 91; Машт., Дн., 49).

**Шахтанія**, -ї, ж.; р., л. Яланця (Ізвору) п. Марківки (Шумилівки) л. Дністра; *Szachtanie* (SG, VI, 129); *Szachtan*, *Szachtania* (SG, XI, 754); як л. Марківки; *Шахтанія* (Машт., ДБ, 28); Вінницька обл. (с. Ігнатівка кол. Ямпільськ. пов.).

**Шашалé-Джелга́**, -ї, ж.; б., пр. Шавкаю (у верхів'ї) п. Корсака, вп. в Азовське море (1889, МБ, 85); *Купрун* (АС).

**Шашлі́вська**, -ої, ж.; б., с. Любовичі Малинськ. р-ну Житомирськ. обл.; *Шашлівська* (1964, МЕ).

**Шашува́ня**, -ї, ж.; потік, п. Терєблі п. Тиси л. Дунаю; с. Терєбля Тячівськ. р-ну Закарпатськ. обл.; *Шашован'а* (1972, МЕ).

**Ша́шчин**, -ого, ч.; яр, п. Немишли л. Уди п. Сіверськ. Дінця п. Дону; *Шашкинъ* (1845, КОЧ); Харківська обл.

**Шайн**, -а, ч.; потік, л. Великого Ракошу л. Ярка л. Тиси л. Дунаю; с. *Шайн Хустськ.* р-ну Закарпатськ. обл.; укр. *Шой'ан* (1971, МЕ); уг. *Sajánu; Patak*; 20-ї рр. XX ст., *Шоян* (Петров, 28); 30-ї рр., *Sajan, Шаян* (Wiesner, 40, 64).

**Шва́дчина**, -ої, ж.; б., л. Красної л. Сіверськ. Дінця п. Дону (Машт., Дон, 57); Ворошиловградська обл.

**Шва́йкова**, -ої, ж.; потік, смт Верховина Івано-Франківськ. обл.; *Szwajkowa, Śwajkowa* (Hrabec, 97).

**Шва́рнівка**, -и, ж.; р., пр. Юрівки пр. Віти п. Дніпра; с. Юрівка Києво-Святошинськ. р-ну Київськ. обл. (Нов., 903); *Шварновка* (1576, АЗР, III, 196; Похил., 23; Похил., УКР, 93).

**Шва́чнина**, -ої, ж.; б., л. Кланової п. Парної л. Нижньої Терси л. Вовчої л. Самари л. Дніпра; *Швачкина* (ВТКЕГ).

**Шве́йва**, -ої, ж.; б., п. Густих Ліз п. Олега п. Бабки п. Сіверськ. Дінця п. Дону (1863, ВТКХГ; Машт., Дон, 45); яр *Швецовъ* (1845, КОЧ).

**Шебелі́ве**, -а, с.; потік, с. Ужок Великоберезнянськ. р-ну Закарпатськ. обл.; 20-ї рр. XX ст., *Шебеліво* (Петров, 65).

**Шебелі́на**, Шебеліної, ж.; яри: 1) п. прот. *Шебелина* (біля гирла) п. Сіверськ. Дінця п. Дону (1863, ВТКХГ); Харківська обл.; 2) п. *Шебелиної* (*Шебелинки*) п. Сіверськ. Дінця п. Дону (1863, ВТКХГ; Машт., Дон, 48); пор. оз. *Шебелина* (ВТКХГ); Харківська обл.

**Шебелі́нка**, -и, ж.; р., п. Сіверськ. Дінця п. Дону (КРУ, 142); *Шебелинка* (1850, ВСОРИ, ХГ, 124); *Шебелина* (1863, ВТКХГ; Машт., Дон, 48); дол. *Шабалина* (ОХЕ, IV, 129); пор. сл. *Шебелинка* (1863, ВТКХГ); суч. с. *Шебелинка* Балаклійськ. р-ну Харківськ. обл. (*Шебелинка*, АТПУ—1969, I, 409); ур. *Шабалино* (1689, ОХЕ, IV, 165; на *Шабалино*); *Шебалинський* шлях (1571, АМГ, I, 14); *Шабалинської* перевоз (через Сіверськ. Донець; 1643, ОХЕ, IV, 195).

**Шевалда́**, -ї, ж.; б., л. Біленької п. Казенного Торця п. Сіверськ. Дінця п. Дону (ГКСЗ, Машт., Дон, 55); *Шеволда* (ГОИУ, 137); Донецька обл.

**Шеве́рова Звѳрина**, -ої -и, ж.; потік, п. Малога Звору п. Мужикова л. Боржави п. Тиси л. Дунаю; с. Безенки Свалєвськ. р-ну Закарпатськ. обл. (1973, МЕ).

**Шевире́ва**, -ої, ж.; б., п. Деревечки п. Великої Кам'янки п. Сіверськ. Дінця п. Дону; *Шевирева* (ВТКЕГ; Машт., Дон, 67); на ній с. *Шевире́вка* (АС).

**Шевралі́в**, -евого, ч.; яр, п. Рогозянки п. Уди п. Сіверськ. Дінця п. Дону; *Шевралев* (1863, ВТКХГ; Машт., Дон, 46); Харківська обл.

**Шевська**, -ої, ж.; р., пр. Саксагані л. Ігульця п. Дніпра (ОСОНК, I, 67); Дніпропетровська обл.

**Шевце́ва Крини́ця**, -ої -і, ж.; руч., пр. Деркулу л. Сіверськ. Діңця п. Дону (ДСГМ); Ворошиловградська обл.

**Шевці́в**, -евого, ч.; потік, с. Тухолька Сколівськ. р-ну Львівськ. обл. (ОАІМ).

**Шевче́нко**, -а, ч.; р., пр. Гайдучки п. Році п. Дніпра; с. Квітки *Корсунь-Шевченківськ.* р-ну, гирло в с. Валява Городищенськ. р-ну Черкаськ. обл.; *Шевче́нко* (1966, МЕ).

**Шевче́нкове**, -ого, с.; р., пр. Беринки л. Гірського Тікичу п. Тікичу п. Синюхи л. Пд. Бугу; *Шевче́нково* (Машт., ДБ, 38); с. Лісове Тальнівськ. р-ну Черкаськ. обл.

**Шевчи́ха**, -и, ж.: 1) б., п. Вовчої л. Самари л. Дніпра (1894, ОАІМ; с. Новоселівка); рр.: 2) л. Пд. Бугу; Хмільницьк. р-н Вінницьк. обл. (ПУОК, X, 28); 3) п. Білки п. Ужа п. Прип'яті п. Дніпра; (Машт., Дн., 155); с. Білка Коростенськ. р-ну Житомирськ. обл.; 4) п. рук. Дніпра; Нікопольськ. р-н Дніпропетровськ. обл., *Шевчи́ха* (1697, Величко, III, 477; Машт., Дн., 88); 5) с. Бондарі Чорнухинськ. р-ну Полтавськ. обл.

**Шекелі́вка**, -и, ж.; потік, с. Микуличин Надвірнянськ. р-ну Івано-Франківськ. обл.; Szekelówka (Hrabec, 117).

**Шекелі́вський**, -ого, ч.; потік, пр. Східного (Микуличинського) Пруття п. Пруту л. Дунаю; с. Микуличин Надвірнянського р-ну Івано-Франківськ. обл.; Szekelowski (Hrabec, IX, 109; XI, 886; Hrabec, 116).

**Шекеря́нка**, -и, ж.; потік, л. Галаштова п. Білої Тиси л. Тиси л. Дунаю; смт Богдан Рахівськ. р-ну Закарпатськ. обл.; *Шекер'ї́нка* (ОАІМ).

**Шеки́рівський**, -ого, ч.; потік, с. Голови Верховинськ. р-ну Івано-Франківськ. обл.; 1748, «w potok Szekirowski»; 1790, Szekirowski Potok (Hrabec, 63).

**Шелен**, -у, ч.; р., бас. Чорн. моря в Криму; Морська с/Р Феодосійськ. міськради (РПГО, XIV, 787; ІМСУ, Крм, 647); *Шелен* (РПГО, XIV, 787); *Шеленька* (ТА КДУ); пор. *Шелен* — суч. с. Громівка тієї ж с/Р (АТД, Крм — 1960, 156).

**Шелесті́в**, -ового, ч.; р., л. Громадської п. Лютенської пр. Псла л. Дніпра; с. Велика Павлівка Зіньківськ. р-ну Полтавськ. обл.; *Шелестовъ* (1785, ОРЧН, II, 26).

**Шелестова**, -ої, ж.; р., пр. Стиру п. Прип'яті п. Дніпра; с. Сокіл Рожисенськ. р-ну Волинськ. обл. (ОАІМ).

**Шелестя́к**, -а, ч.; потік, л. Ріки п. Тиси л. Дунаю; с. Нижній Бистрий Хустськ. р-ну Закарпатськ. обл.; *Шилис'ц'ї́ак* (1971, МЕ); 20-й рр. ХХ ст., *Шилистячок* (Петров, 6); пор. г. *Шилистяк* (там же, 5).

**Шеметів Зві́р**, -ового Звбу́р, ч.; потік, л. Терешілки п. Тересви п. Тиси л. Дунаю; с. Тарасівка Тячівськ. р-ну Закарпатськ. обл.; *Ш'емету (ў) Звур* (1972, МЕ).

**Шемро́ва**, -ої, ж.; б., п. Самари л. Дніпра (1863, ВТКХГ, I); нижче с. Михайлівка Новомосковськ. р-ну Дніпропетровськ. обл.

**Шемшо́рів**, -ового, ч.; потік, смт Ворохта Надвірнянськ. р-ну Івано-Франківськ. обл.; Szemszoriw, Śemś'oriw (Hrabec, 97).

**Шендерка**, -и, ж.; потік, п. Гнилої п. Збруча л. Дністра; нижче р. Будка; *Шендерка*, Szenderka (Машт., ДБ, 24); Тернопільська обл.

**Шендриго́лів**, -ового, ч.; руч., л. Нетриуса л. Сіверськ. Діңця п. Дону; *Шендриголовъ* (1858, ОХЕ, V, 63); пор. сл. *Шендриголова* (там же); суч. с. *Шендриголове* Краснолиманськ. р-ну Донецьк. обл.

**Шенкови́ця**, -ї, ж.; р., п. Молочної п. Році п. Дніпра; с. П'ятигори Тетіївськ. р-ну Київськ. обл.; *Шолковица* (1800, АКГ); *Шеньковица* (Машт., Дн., 54); *Шенковиця* (Величк., 32).

**Шепі́льський**, -ого, ч.; потік, л. Селянки (Колодниці) п. Колодниці п. Дністра; Szepilski, Szypielski (SG, X, 422; XI, 900; XII, 124); нп Довголука, Монастирець Стрийськ. р-ну Львівськ. обл.; нижче р. Медведика; *Шепильскій* (Машт., ДБ, 6); як л. Колодниці; *Шепі́льський* (КРУ, 34); як пр. Медвежої; *Шепі́льська* (ОКІМ).

**Шепі́т**, -оту, ч.; потік, бас. Дністра; Чернівецька обл. (Карп., Гідр., 190; Ляш., 116).

**Шепі́ткова**, -ої, ж.; б., л. Голодної п. Нижнього Провалля п. Великої Кам'янки п. Сіверськ. Діңця п. Дону; *Шепеткова* (Машт., Дон, 67).

**Шепі́ток**, -тка, ч.; потік, бас. Дністра; Чернівецька обл. (Карп., Гідр., 190; Ляш., 116).

**Шепкій**, -бо, ч.; потік, п. витік Козяю п. Ріки п. Тиси л. Дунаю; с. Запереділля Міжгірськ. р-ну Закарпатськ. обл.; *Шепк'ї́й* (1971, МЕ).

**Шереметі́в**, -ового, ч.; яр, л. Чорношиної л. Білої п. Лугані п. Сіверськ. Діңця п. Дону; *Шереметьевъ* (1895—1896, ГИСУ, 123); Ворошиловградська обл.

**Шереметова**, -ої, ж.; б., п. Волянної п. Міусу, вп. в Азовське море; *Шереметева* (1853, ВТКЗВД).

**Шереті́лова**, -ої, ж.; б., л. Нижньої Терси л. Малої Терси л. Вовчої л. Самари л. Дніпра (ГІЮР, 35, 165); с. Старовишневцьке Синельниківськ. р-ну Дніпропетровськ. обл.

**Шеретю́кова**, -ої, ж.; б., л. Губинихи (Губинівки) л. Кільчені п. Самари л. Дніпра; *Шеретюковъ* (СКЗР, LVII); *Шеретьякова* (ВТКЕГ); Дніпропетровська обл.

**Шеретю́кова**, -ої, ж.; р., пр. Чорного Ташлика л. Синюхи л. Пд. Бугу (ОСОНК, I, 65); пор. с. *Шеретина* кол. Єлисаветградськ. пов. (СНМ, Хрс, 111); Кіровоградська обл.

**Шерехі́в**, -ового, ч.; р., пр. Случі п. Горині п. Прип'яті п. Дніпра; с. Моквин Костопільськ. р-ну Ровенськ. обл.; Szerechów (SG, XI, 902).

**Шерстя́кова**, -ої, ж.; б., л. Губинівки л. Кільчені п. Самари л. Дніпра; *Шеретьякова* (ВТКЕГ); Дніпропетровська обл.

**Шетефе́ти**, -ів, мн.; р., с. Голови Верховинськ. р-ну Івано-Франківськ. обл.; 1789, «od Rzeczky Szetefety»; 1807, «od Rzeki Szotofety» (Hrabec, 118).

**Шетлеу-Чокрак**, -у, ч.; руч., п. Бурульчі (у верхів'ї) п. Салгиру бас. зат. Сиваш на зх. бер. Азовськ. моря в Криму (ПКТГ — 1889, 20).

**Шехалівка**, -и, ж.; р., п. Рокитни л. Пруту л. Дунаю; с. Слобода Новоселицьк. р-ну Чернівецьк. обл.; 1726, *Шехалиука* (Карп., 205).

**Шешарінець**, -ня, ч.; потік, с. Краснолів Верховинськ. р-ну Івано-Франківськ. обл.; 1772, «z Potokiem nazwiskiem Szeszargupiec» (Hrabec, 84).

**Шешулець**, -льця, ч.; потік, п. Богдана п. Білої Тиси л. Тиси л. Дунаю; смт Богдан Рахівськ. р-ну Закарпатськ. обл.; *Шешулець* (ОАІМ); 30-і рр. ХХ ст., *Šešul*, *Шешул* (Wiesner, 45, 64); пор. плн. *Шешула*.

**Шибений**, -ого, ч.; потік, л. Чорного Черемошу л. Черемошу п. Пруту л. Дунаю (КРУ, 25); кол. с. *Шибений* Верховинськ. р-ну Івано-Франківськ. обл.; *Szybeny* (SG, I, 799; XII, 93); 1788, «od Potoka Szybenego»; «od Potoku Szybinego»; *Szybeny* (Hrabec, 71); *Шибиний* (МКур.).

**Шибенка-Велика**, -и -ої, ж.; р., л. Пруту л. Дунаю; *Шибенка Велика* (КРУ, 24); Івано-Франківська обл.

**Шибенька**, -ої, ж.; потік, п. Пруту л. Дунаю, *Szybeńka* (SG, IX, 108; XII, 93); Івано-Франківська обл.

**Шибик**, -а, ч.; р., л. Тяснину п. Дніпра; кол. с. Адамівка Чигиринськ. р-ну Кіровоградськ. обл. (АТПУ—1947, 319); *Imbek* (1775, АЮЗР, VI, II, 179); *Гниловодъ* (Нов., 906; Похил., 668); *Шибикъ* (Похил., 668).

**Шібка**, -ої, ж.; рр.: 1) пр. ниж. Дністра, кол. Херсонськ. губ. (ОСОНК, I, 64); *Шібка*; Одеська обл.; 2) с. Пиняни Самбірськ. р-ну Львівськ. обл. (ОКІМ).

**Шівна**, -и, ж.; потік, пр. Брязи п. Сукелю л. Свічі п. Дністра; Івано-Франківська обл. (кол. Долинськ. пов.); *Szywna* (SG, I, 396; XII, 132); пор. нп Бряза, суч. с. Козаківка Долинськ. р-ну тієї ж обл. (АТПУ—1947, 965).

**Шигів**, -ова, ч.; потік, л. Іршави п. Боржави п. Тиси л. Дунаю; с. Брід Іршавськ. р-ну Закарпатськ. обл.; *Шиг'ї(у)* (1971, МЕ); 20-і рр. ХХ ст., *Шигов* (Петров, 38).

**Шиглянич**, -а, ч.; потік, л. Сухаря л. Терелія п. Тиси л. Дунаю; с. Колочова Міжгірськ. р-ну Закарпатськ. обл.; *Шиглянич* (1972, МЕ).

**Шієва Зв'єрина**, -ої-и, ж.; потік, с. Нижній Бистрий Хустськ. р-ну Закарпатськ. обл.; 20-і рр. ХХ ст., *Шієва Зв'єрина* (Петров, 6); пор. луг на *Шієвійм* (там же, 5).

**Шійн**, -ого, ч.; потік, п. Дністра; нп Іванівці, Комарів Кельменецьк. р-ну Чернівецьк. обл.; 1665, *Шзінулуй*, *Шшинкулуй*; 1913, *Пелваноза*; 1923, *Samaga*; *Шійн* (Карп., 205—206).

**Шійнка**, -и, ж.; р., л. Івоту л. Десни л. Дніпра; с. Марчихина Буда Ямпільськ. р-ну Сумськ. обл.; *Шейнка* (ХІХ ст., МОЗУ, ХІ; 1898, Рус., ОЧГ, 15); *Шейнка*, *Шейка*,

*Демьяновка* (Машт., Дн., 204); *Демьяновка* (ХІХ ст., МОЗУ ХІ); *Шейница* (ХVІІІ ст., ОАІМ); *Шейка*, *Шейнка* (1859, СНМ, Чрг, 40).

**Шійка**, -и, ж.; 1) б., п. Свистуна п. Каратиша л. Берди, вп. в Азовське море; *Шейка* (1862, ВТКХГ); рр.: 2) л. Тетерева п. Дніпра; нп Покостівка. Рудня-Пошта, Заможне, *Старошійка* Житомирськ. р-ну й обл.; *Шійка* (1936, МЕ); *Шейка* (Машт., Дн., 43); 3) л. *Шійки* л. Тетерева п. Дніпра; Житомирська обл.; *Шейка* (Машт., Дн., 43).

**Шійкова Поточина**, -ої -и, ж.; потік, с. Ставне Великоберезнянськ. р-ну Закарпатськ. обл.; 20-і рр. ХХ ст., *Шійкова Поточина* (Петров, 64).

**Шійниця**, -ї, ж.; р., бас. Удаю п. Сули л. Дніпра; Чернігівська обл.: 1729—1730, «на *Шейницѣ*» (ГСМНП, 174).

**Шійчин**, -ого, ч.; яр, л. Сіверськ. Дінця п. Дону; *Шейкин* (1863, ВТКХГ; Машт., Дон, 44); пор. с. *Шійчине* Богодухівськ. р-ну Харківськ. обл.

**Шійчине**, -ого, с.; р., л. бер. Дніпра; Верхньорогачицьк. р-н Херсонськ. обл. (ОКІМ).

**Шилишінка**, -и, ж.; б., с. Киданівка Богуславськ. р-ну Київськ. обл.; *Шилишінка* (1974, Анк.).

**Шійлова**, -ої, ж.; б., м. Берислав Херсонськ. обл.; *Шійлова* (1968, МЕ).

**Шіймонів Звір**, -ого Зв'єру, ч.; потік, п. Роп'яного п. Тересви п. Тиси л. Дунаю; с. Добрянське Тячівськ. р-ну Закарпатськ. обл.; *Шімбну(у) Звур* (1972, МЕ).

**Шингілкова**, -ої, ж.; потік, п. Ріки п. Тиси л. Дунаю; с. Вучкове Міжгірськ. р-ну Закарпатськ. обл.; *Шинг'їлк'ова* (1971, МЕ).

**Шіндош**, -а, ч.; потік, п. Тячівця п. Тиси л. Дунаю; с. Округла Тячівськ. р-ну Закарпатськ. обл.; 30-і рр. ХХ ст., *Šindoš*, *Шиндош* (Wiesner, 39, 64).

**Шіндрівка**, -и, ж.; потік, с. Шешори Косівськ. р-ну Івано-Франківськ. обл.; *Szyndrówka* (Hrabec, 117).

**Шип**, -а, ч.; яр, п. Осколу л. Сіверськ. Дінця п. Дону (1863, ВТКХГ; Машт., Дон, 52); пор. байр *Шиповатый* (1693, ОХЕ, IV, 308); с. *Шиповатая* (там же, 315—316); суч. с. і с-ще *Шипувате* Великобурульц. р-ну Харківськ. обл.

**Шипілів**, -ового, ч.; яр, л. Осколу л. Сіверськ. Дінця п. Дону; *Шипиловъ* (1863, ВТКХГ); пор. х. *Шипиловъ* (там же); Харківська обл.

**Шипінка**, -и, ж.; р., м. Сквиря Київськ. обл.; *Szyrinka*, *Szerińka* (1789, АЮЗР, VII, III, 522, 523).

**Шипільська**, -ої, ж.; б., с. Золоте Красногвардійськ. р-ну в Криму; *Шипельське* (ТА КДУ).

**Шіпіт**, -оту, ч.: 1) потік, пр. Опору п. Стрия п. Дністра; смт Славське Сколівськ. р-ну Львівськ. обл. (ОКІМ); 2) р., л. витік Тур'ї л. Ужа л. Лабірця п. Бодрогу п. Тиси л. Дунаю; як п. Тур'ї (КРУ, 23); с. Тур'я Поляна Перечинськ. р-ну Закарпатськ. обл.; *Шипут* (1972,

МЕ); 20-і рр. ХХ ст., *Шипут* (Петров, 63); 30-і рр., *Sipot*, *Шипот* (Wiesner, 57, 64); *Sipnot* — помилк. (КРУ, 23); пор. поле *Шипут* (Петров, 62).

**Шіпїтний**, -ого, ч.; потік, п. Терешілки п. Тересви п. Тиси л. Дунаю; с. Підплеша Тячівськ. р-ну Закарпатськ. обл.; *Шіпїтний* (1972, МЕ).

**Шираківчї**, -ів, мн; потік, л. Стинавки пр. Стрия п. Дністра; с. Орів Сколівськ. р-ну Львівськ. обл.; Szyrakowice (SG, VII, 596).

**Ширішівка**, -и, ж.; р., л. Случі п. Горині п. Прип'яті п. Дніпра; *Ширішовка* (Машт., Дн., 167); Новоград-Волинськ. р-н Житомирськ. обл.

**Ширкян-Дересї**, *невідм.*; р., між нп Алушта й Судак у Криму (ТА КДУ).

**Шировець**, -івця, ч.; потік, п. Лужанки п. Тересви п. Тиси л. Дунаю; с. Широкий Луг Трещівськ. р-ну Закарпатськ. обл.; 30-і рр. ХХ ст., *Širovec*, *Шировець* (Wiesner, 46, 64).

**Широдубна**, -ої, ж.; б., пр. Сухого Омельничка л. Келебердянського Омельничка п. Дніпра; Кіровоградська обл.; *Широдусна* (1876, ПХЕВ, ХХІ, 400); *Широдубная* (1888, МХГ, ІІІ, 9).

**Ширька**, -ої, ж.; 66.: 1) л. Берди, вп. в Азовське море; *Широкая* (1862, ВТКТГ); 2) л. Берестової п. Кальміусу, вп. в Азовське море (Експ.); *Широкая* (ВТКЕГ); 3) л. Білої (Мокрої) п. Сіверськ. Дінця п. Дону; *Широкая* (ВТКЕГ; Машт., Дон, 66); 4) л. Васюкової л. Вільхової п. Лугані п. Сіверськ. Дінця п. Дону; *Широкая* (ВТКЕГ; Машт., Дон, 63; 1894, ГКСУ); 5) л. Вербової л. Кінської л. Дніпра; *Широкая* (1862, ВТКТГ); Запорізька обл.; 6) л. Верхньої Терси л. Вовчої л. Самари л. Дніпра (КРУ, 122); *Широкая* (ВТКЕГ); ГИЮР, 148); *Копані* (верхів'я); 7) л. В'язівка п. Самари л. Дніпра; *Ши окая* (1863, ВТКХГ); пор. с. В'язівка Павлоградськ. р-ну Дніпропетровськ. обл.; 8) л. Гайчура л. Вовчої л. Самари л. Дніпра; *Широкая* (1862, ВТКТГ; ГСАУ); м. Гуляйполе Запорізьк. обл.; 9) л. Гайчура л. Вовчої л. Самари л. Дніпра; *Широкая* (1862, ВТКТГ); с. Федорівка Пологівськ. р-ну Запорізьк. обл.; 10) л. Довгої л. Казенного Торця п. Сіверськ. Дінця п. Дону (Експ.); *Широкая* (ГОИУ, 129; Машт., Дон, 55); 11) л. Залізної п. Кривого Торця п. Казенного Торця п. Сіверськ. Дінця п. Дону; *Широкая* (ГИПБУ—1894, 180; Машт., Дон, 54); 12) л. Ікряної л. Сухих Ялів л. Вовчої л. Самари л. Дніпра; *Ширька* (АС); 13) л. Калинової п. Клебань-Бика л. Кривого Торця п. Казенного Торця п. Сіверськ. Дінця п. Дону; *Широкая* (Машт., Дон, 54); пор. нп *Широкая* (Калинова) (1863, ВТКХГ); 14) л. Капустинної л. Дніпра; *Широкая* (ВТКЕГ); 15) л. Кам'янки п. Вовчої л. Самари л. Дніпра (КРУ, 121); *Ширька* (АС); яр *Широкий* (1704, МИСОЕЕ, II, 282; 1890, ВЗК, 195); 16) л. Кам'янки (у верхів'ї) п. Вовчої л. Самари л. Дніпра; *Широкая* (ВТКЕГ); 17) л. Кам'янки п. Вовчої л. Самари л. Дні-

пра; *Широкая* (1898, ГИАУ, 52; нижче гирла Берестової); Дніпропетровська обл.; 18) л. Кам'янки л. Гайчура л. Вовчої л. Самари л. Дніпра; *Широкая* (ВТКЕГ; 1898, ГИАУ, 83); Запорізька обл.; 19) л. Кам'янки л. Інгульця п. Дніпра; *Широкая* (1888, МХГ, ІІІ, 16); Кіровоградська обл.; 20) л. Крички п. Міусу, вп. в Азовське море; *Широкая* (1853, ВТКЗВД); 21) л. Михайлівського л. Береки п. Сіверськ. Дінця п. Дону; *Широкая* (1863, ВТКХГ; Машт., Дон, 50); Харківська обл.; 22) л. Міусика л. Міусу, вп. в Азовське море; *Широкая* (ВТКЕГ); *Должик* (1837—1839, Ле-Пле) — суч. назва її л. пр.; *Уткина* (Сб. ОВДСК, VII, 149); 23) л. Міусчика л. Міусу, вп. в Азовське море; *Широкая* (1853, ВТКЗВД); 24) л. Мокрої Кінської (у верхів'ї) л. Дніпра; *Широкая* (1862, ВТКТГ); Запорізька обл.; 25) л. Мокрого Яланчика, вп. в Азовське море; *Ширька* (АС); 26) л. Мокрих Ялів л. Вовчої л. Самари л. Дніпра; *Широкая* (1862, ВТКТГ); 27) л. Нагольчика п. Нагольної л. Міусу, вп. в Азовське море; *Широкая* (1853, ВТКЗВД); 28) л. Нижньої Терси л. Вовчої л. Самари л. Дніпра (ВТКЕГ; ГИПБУ—1894, табл. V); *Широкой* (КЕНЛ); пор. с. *Широка Балка* Павлоградськ. р-ну Дніпропетровськ. обл. (ІМСУ, Днп, 630); 29) л. Опалихи п. Самари л. Дніпра; *Широкая* (1863, ВТКХГ); 30) л. Попової п. Самари л. Дніпра; *Широкая* (1863, ВТКХГ); Харківська обл.; 31) л. Самари л. Дніпра; *Широкая* (ВТКЕГ; ГКСЗ; ВГИНУ, 111; нижче гирла Кільчени); Дніпропетровська обл.; 32) л. Самарки п. Бритаю п. Береки п. Сіверськ. Дінця п. Дону; *Широкая* (1863, ВТКХГ; Машт., Дон, 50); Харківська обл.; 33) л. Санжарівки п. Лугані п. Сіверськ. Дінця п. Дону; *Ширька* (АС; нижче б. Перерізної); 34) л. Скелюватої п. Лугані п. Сіверськ. Дінця п. Дону; *Ширька* (АС); 35) л. Соломчиної л. Верхньої Терси л. Вовчої л. Самари л. Дніпра; *Широкая* (ВТКЕГ); Запорізька обл.; 36) л. Солоної л. Базавлука п. Дніпра; Дніпропетровська обл.; *Ширька* (ОАІМ); пор. с. *Широке* Солонянськ. р-ну Дніпропетровськ. обл.; 37) л. Солоної л. Верхньої Терси л. Вовчої л. Самари л. Дніпра; *Широкая* (ВТКЕГ; КОР, 52; ГСАУ, 20); Запорізька обл.; 38) л. Солоної п. Вовчої л. Самари л. Дніпра; *Широкая* (ВТКЕГ); *Широкий* (СКЗР, LVII); *Широкой* (1837—1839, Ле-Пле); нп *Широкая* (ВТКЕГ; у верхів'ї); 39) л. Сухої п. Вільхової п. Лугані п. Сіверськ. Дінця п. Дону; *Широкая* (ВТКЕГ; Машт., Дон, 63); 40) л. Сухої Білосарайської (у верхів'ї) л. Мокрої Білосарайської, вп. в Азовське море; *Ширька* (ВТКЕГ); *Тикиджоль* (1899, ГИЮМУ, 28; МОЗЕГ, МУ, 42); *Тикиджоль* (ВТКЕГ); б. *Широка* сх. р. Сухої Білосарайської і не пов'язана з нею (її гирло пн. берегової лінії Азовське море); у ВТКЕГ б. *Широка* нижче б. Тикиджол л. Сухої Білосарайської; 41) л. Сухої Кінської л. Кінської л. Дніпра; *Широкая* (1862, ВТКТГ); Запорізька обл.; 42) л. Сухої Теллої л. Тел-

лої л. Сіверськ. Дінця п. Дону; *Широкая* — помилк. (Машт., Дон, 62); 43) л. Тернівки (у верхів'ї) п. Самари л. Дніпра; *Широкая* (1863, ВТКХГ; ГКСЗ); Харківська обл.; 44) л. Томаківки п. Дніпра; Дніпропетровська обл.; *Ширька* (КРУ, 125); 45) л. бер. Дніпра; Вільнянськ. р-н Запорізьк. обл. (ВЗК, 209); 46) п. Безіменної, вп. в Азовське море; *Широкая* (1853, ВТКЗВД); 47) п. Берди, вп. в Азовське море; *Широкая* (1862, ВТКГ); Запорізька обл.; 48) п. Береки п. Сіверськ. Дінця п. Дону; *Широкая* (1863, ВТКХГ; Машт., Дон, 50; ГОИУ, 92); 49) п. Бичка л. Казенного Торця п. Сіверськ. Дінця п. Дону (Експ.); *Широкая* (ГКСЗ; Машт., Дон, 55); 50) п. Бичка п. Сухого Торця л. Казенного Торця п. Сіверськ. Дінця п. Дону (Експ.); *Широкая* (ГКСЗ; Машт., Дон, 55); 51) п. Верхньої Терси л. Вовчої л. Самари л. Дніпра; *Широкая* (ВТКЕГ; 1898, ГИАУ, 133); Запорізька обл.; 52) п. Вороної л. Вовчої л. Самари л. Дніпра; *Широкая* (ВТКЕГ); Дніпропетровська обл.; 53) п. Глодової п. Опалихи п. Самари л. Дніпра; *Широкая* (1863, ВТКХГ; ГКСЗ); Харківська обл.; 54) п. Голої п. Ровенька п. Нагольної л. Міусу, вп. в Азовське море; *Широкая* (ВТКЕГ); 55) п. Грузької л. Кальміусу, вп. в Азовське море; *Широкая* (ВТКЕГ); 56) п. Грузької п. Мажу п. Сіверськ. Дінця п. Дону; *Широкая* (1863, ВТКХГ; Машт., Дон, 47); 57) п. Грузького Яланчика, вп. в Азовське море; *Широкая* (ВТКЕГ); Донецька обл.; 58) п. Жеребця п. Кінської л. Дніпра; *Широкая* (1898, ГИАУ, 231); Запорізька обл.; 59) п. Кальміусу, вп. в Азовське море (КРУ, 134); *Широкая* (1778, ГКНА, АС); яр *Широкій* (СКЗР, LVII); яр *Широкой* (1837—1839, Ле-Пле); пор. нп *Широкая* (ВТКЕГ; суч. *Ширька*); 60) п. Кам'янистої п. Зеленої, вп. в Азовське море; *Широкая* (1862, ВТКГ); яр *Широкій* (СКЗР, LI); 61) п. Кам'янки п. Базавлука п. Дніпра; Дніпропетровська обл.; *Ширька* (КРУ, 126); 62) п. Кам'янки п. Вовчої л. Самари л. Дніпра; *Широкая* (1898, ГИАУ, 36; АС); 63) п. Кам'янки п. Грузького Яланчика, вп. в Азовське море; *Широкая* (1853, ВТКЗВД; АС); Донецька обл.; 64) п. Кінської л. Дніпра; Пологівськ. р-н Запорізьк. обл.; *Широкая* (1898, ГИАУ, 201); 65) п. Кінської (нижче б. Ожерельної) л. Дніпра; *Широкая* (1898, ГИАУ, 201); пор. с. *Широке* Гуляйпільськ. р-ну Запорізьк. обл.; 66) п. Кривоного Торця п. Казенного Торця п. Сіверськ. Дінця п. Дону; *Широкая* (Машт., Дон, 54); руч. *Ширький* (АС); 67) п. Кринки п. Міусу, вп. в Азовське море; *Широкая* (1853, ВТКЗВД); Донецька обл.; 68) п. Кринки п. Міусу, вп. в Азовське море (Експ.); *Широкая* (ГКЗ); *Больш. Широкая* (1837—1839, Ле-Пле); Донецька обл.; 69) п. Лозуватої л. Татарки л. Самари л. Дніпра; *Широкая* (ВТКЕГ; ВГИНУ, 88—89); Донецька обл.; 70) п. Малої Тернівки п. Самари л. Дніпра; *Ширька* (АС); Дніпропетровська обл.; 71) п. Малого Аджалика,

вп. в Аджалицьк. лим.; між Дністром і Пд. Бугом (КРУ, 53); Одеська обл.; 72); п. Маячки л. Казенного Торця п. Сіверськ. Дінця п. Дону (Експ.); *Широкая* (ГКСЗ; Машт., Дон, 55); 73) п. Микушиної п. Міусу, вп. в Азовське море; *Широкая* (ВТКЕГ); *Уткина* (там же; понизов'я) (1853, ВТКЗВД; як л. Утчиної, у верхів'ї); 74) п. Мажу п. Сіверськ. Дінця п. Дону; *Широкая* (1863, ВТКХГ; Машт., Дон, 47); 75) п. Мокрого Яланчика, вп. в Азовське море; *Ширька* (АС); Донецька обл.; 76) п. Вільхової п. Лугані п. Сіверськ. Дінця п. Дону; *Широкая* (ВТКЕГ — п. Сухої п. Вільхової; Машт., Дон, 63); Ворошиловградська обл.; 77) п. Опалихи п. Самари л. Дніпра; *Широкая* (1863, ВТКХГ; ГКСЗ); Харківська обл.; 78) п. Попільної л. Бритаю п. Сіверськ. Дінця п. Дону (КРУ, 144); *Широкая* (Машт., Дон, 50); 79) п. Попільнушки п. Попільної л. Бритаю п. Береки п. Сіверськ. Дінця п. Дону; *Широкая* (1863, ВТКХГ; Машт., Дон, 50); 80) п. Сухої Кінської (у верхів'ї) п. Кінської л. Дніпра (1898, ГИАУ, 185); пор. с. *Широке* Скадовськ. р-ну Херсонськ. обл.; 81) п. (Великої) Тернівки п. Самари л. Дніпра; *Ширька* (ВТКЕГ); Дніпропетровська обл.; 82) п. Харцизької п. Кринки п. Міусу, вп. в Азовське море; *Ширька* (ВТКЕГ); 83) п. Хрустальної л. Міусу, вп. в Азовське море; *Широкая* (1853, ВТКЗВД); 84) п. Чермерлика п. Солоні п. Вовчої л. Самари л. Дніпра; *Широкая* (1863, ВТКХГ); Донецька обл.; 85) п. *Широкої* л. Кринки п. Міусу, вп. в Азовське море; *Широкая* (1853, ВТКЗВД); 86) вп. в Азовське море (КРУ, 135; Експ.); *Широкая* (1778, ГКНА; РПГО, XIV, 846); *Бол. Широкая* (СКЗР, LI; ВТКЕГ); *Коріто* (Експ.; у верхів'ї); с. Комінтерново Новоазовськ. р-ну Донецьк. обл.; як *Пікузівська*, *Кірпотьська* (Експ.); *Ширька* *Балка*; с. Нова Таврія Новоазовськ. р-ну Донецьк. обл. (ОАІМ); 87) вп. в Азовське море (між Грузьким Яланчиком і Мокрим Яланчиком); *Широкая* (КАМ—1739; 1853, ВТКЗВД; 1855, ГКАМ); Донецька обл.; 88) вп. в Азовське море (1778, ГКНА; сх. р. Мокра Білосарайка); Донецька обл.; 89) пр. Бобрівки (у верхів'ї) п. Самари л. Дніпра; *Широкая* (ВГИНУ, 41); 90) пр. Казенного Торця п. Сіверськ. Дінця п. Дону (ДСГМ); 91) пр. Кам'янки л. Ингулу л. Пд. Бугу; *Широкая* (ВЗК, 139); Кіровоградська обл.; 92) пр. Карачокрака л. Кінської л. Дніпра (ОКІМ); Запорізька обл.; 93) пр. Теплої л. Сіверськ. Дінця п. Дону; *Ширька* (АС); 94) пр. Товстої п. Вороної л. Дніпра; *Широкая* (ГИПБУ—1894, 334); Дніпропетровська обл.; 95) л. Водяної п. Кам'янки п. Базавлука п. Дніпра; Дніпропетровська обл.; *Ширька* (ОАІМ); 96) п. Тритузної п. Мокрої Сури п. Дніпра; Дніпропетровська обл.; *Широкая* (1779, Исл.; Машт., Дн., 82); 97) п. Хоролу п. Псла л. Дніпра; Хорольськ. р-н Полтавськ. обл.; *Широкая* (Машт., Дн., 71; 1848, ВСОРИ, ПГ, 14; 1852, Ар., III, 38).

*Ширька* *Кільченька*, -ої -я, ж.; р.,



л. Орелі л. Дніпра; Магдалинівськ. р-н Дніпропетровськ. обл.; *Широкая Килченка*, *Килченка*, *Килчинка* (Машт., Дн., 78).

**Широ́ка Руда́**, -ої -й, ж.; р., п. Собу л. Пд. Бугу (КРУ, 59); с. Гордіївка Липовецьк. р-ну Вінницьк. обл. (ОКІМ); *Широкая Руда* (Машт., ДБ, 35); *Sherokoguda* (SG, XI, 904).

**Широ́ке**, -ого, с.: 1) б., л. Вільхової п. Лугани п. Сіверськ. Дінця п. Дону; *Широкая* (ВТКЕГ); Ворошиловградська обл.; 2) р., л. Дніпра (Каховське вдс.); Кам'янсько-Дністровськ. р-н Запорізьк. обл.; *Широке-Святе* (НРЗХ, 35).

**Широ́кий**, -ого, ч.; потоки: 1) л. Берберки. с. Великий Раковець Иршавськ. р-ну Закарпатськ. обл.; 30-і рр. ХХ ст., *Široký*, *Широкий* (Wiesner, 53, 64); 2) п. Білки п. Тиси л. Дунаю; с. Білки Иршавськ. р-ну Закарпатськ. обл.; 30-і рр. ХХ ст., *Široký*, *Широкий* (Wiesner, 53, 64); *Липовиць?*; 3) п. Красногору п. Тересви п. Тиси л. Дунаю; с. Красно Тячівськ. р-ну Закарпатськ. обл.; *Широкий* (1972, МЕ); 4) витік р. Лютянки л. Ужа л. Лабірка п. Бодрого п. Тиси л. Дунаю; с. Люта Великоберезнянськ. р-ну Закарпатськ. обл.; *Широкий* (ОАІМ); пор. *Широкий Горб* (Петров, 60); 5) с. Краснолів Верховинськ. р-ну Івано-Франківськ. обл.; *Szyrokij*, *Syr'ok'ij* (Нгабес, 71); 6) с. Тур'я Поляна Перечинськ. р-ну Закарпатськ. обл.; 20-і рр. ХХ ст., *Широкий* (Петров, 63); пор. ур. *Широке Поле* (там же, 62); 7) руч., с. Багачка Миргородськ. р-ну Полтавськ. обл.; *Широкий* (1859, СНМ, Пл., 220); **яри**: 8) л. Бичка л. Самари л. Дніпра; *Широкой* (СКЗР, LVII); пор. с. Бичок Петропавлівськ. р-ну Дніпропетровськ. обл. (ІМСУ, Днп, 646); 9) л. Євсугу л. Сіверськ. Дінця п. Дону (Машт., Дон, 61; Експ.); *Широкой* (1863, ВТКХГ); пор. лісок *Широкий* (Експ.); 10) л. Мокрий Ялів л. Вовчої л. Самари л. Дніпра (ВТКЕГ); Донецька обл.; 11) л. Самари л. Дніпра; *Широкой* (ГГК—1783; АЕН—1784, ПНУ; КЕНЛ); вище с. Вільне; Новомосковськ. р-н Дніпропетровськ. обл.; 12) л. Сарати п. Черемошу п. Пруту л. Дунаю; с. Шепіт Путильськ. р-ну Чернівецьк. обл.; 1909, *Szerokij obtik*; 1938, *Шероки*, *Широкий* (Карп., 206); 13) п. Білого л. Вовчої п. Сіверськ. Дінця п. Дону (1863, ВТКХГ; Машт., Дон, 44); 14) п. Білого Черемошу п. Пруту л. Дунаю; с. Шепіт Путильськ. р-ну Чернівецьк. обл.; XIX ст., *Szeroki* (Карп., 207); 15) п. Великої Тернівки п. Самари л. Дніпра; *Широкой* (ВТКЕГ); Дніпропетровська обл.; 16) п. Вовчої п. Сіверськ. Дінця п. Дону (Машт., Дон, 44); 6. *Широкая* (1863, ВТКХГ); Донецька обл.; 17) п. Казенного Торця п. Сіверськ. Дінця п. Дону; *Широкой* (АЕН—1787, ПБУ) вище р. Полтавки (ДСГМ); 18) п. Нижньої Дворічної п. Оскулу л. Сіверськ. Дінця п. Дону (1863, ВТКХГ; Машт., Дон, 53); Харківська обл.; 19) п. Сіверськ. Дінця п. Дону (Машт., Дон, 56; Експ.); 20) п. Тернівки п. Самари л. Дніпра (АС); Дніпропетровська обл.; 21) п. Чорного Жеребця

п. Сіверськ. Дінця п. Дону (ГКСЗ; Машт., Дон, 56); *Широкий Єрок* (Експ.); Донецька обл.; 22) п. Янчура п. Гайчура л. Вовчої л. Самари л. Дніпра (1837—1839, Ле-Пле); Гуляйпільськ. р-н Запорізьк. обл.; 23) п. Янчура п. Гайчура л. Вовчої л. Самари л. Дніпра; *Широкой* (СКЗР, LVII); Покровськ. р-н Дніпропетровськ. обл.; 24) пр. Рябоконевої (біля гирла) л. Малої Тернівки п. Самари л. Дніпра; *Широкой* (1863, ВТКХГ); Дніпропетровська обл.; 25) бас. Деркулу л. Сіверськ. Дінця п. Дону (ДСГМ); Ворошиловградська обл.

**Широ́кий Звір**, -ого Звору, ч.; потік, п. Бронецької Ріки л. Боржави п. Тиси л. Дунаю; с. Бронька Иршавськ. р-ну Закарпатськ. обл.; *Скітовий Звір*; *Скіт'овий Звір*; *Широкий Звір* (1973, МЕ).

**Широ́кий Яр**, -ого Яру, ч.; б., л. Кринки п. Міусу, вп. в Азовське море (1853, ВТКЗВД); Донецька обл.

**Широ́кі Береги́**, -их -ів, мн.; б., с. Зікрачі Кагарлицьк. р-ну Київськ. обл.; *Широ́кі береги́* (1974, Анк.).

**Широ́кі Лу́ки**, -их Лук, мн.; б., пр. Білої п. Айдару л. Сіверськ. Дінця п. Дону (ДСГМ); Ворошиловградська обл.

**Широча́нська**, -ої, ж.: 1) р., л. бер. Дніпра; гідрографічна система Балківськ. с/Р Василівськ. р-ну Запорізьк. обл. (НРЗХ, 86); пор. куток *Широчанський* у с. Балки тієї ж с/Р; 2) б., п. (Великої) *Широкої* біля гирла, вп. в Азовське море; *Широкинская* (ВТКЕГ); пор. нп *Широкинський* (АС); тепер с. *Широкине* Новоазовськ. р-ну Донецьк. обл.

**Широча́нський**, -ого, ч.; **яр**, л. бер. Дніпра; гідрографічна система Балківської с/Р Василівськ. р-ну Запорізьк. обл. (НРЗХ, 86); пор. вул. *Широчанська* (там же).

**Ші́хва**, -и, ж.; р., бас. Славечни п. Прип'яті п. Дніпра; с. Покалів Овруцьк. р-ну Житомирськ. обл. (1962, МЕ).

**Ші́хівка**, -и, ж.; р., пр. Случі п. Горині п. Прип'яті п. Дніпра; *Шиховка* (1899, Теодор., IV, 47—48); м. Старокостянтинів Хм; *Szychowka* (SG, XII, 94, 237).

**Шиш**, -а́, ч.; р., л. рук. Дніпра; між рр. Заклята і Бандура; гідрографічна система Запорізьк. р-ну й обл. (Машт., Дн., 83); у верхів'ї — *Крутий Шиш*, у понизов'ї — *Плоский Шиш* (НРЗХ, 45).

**Шиша́йлова**, -ої, ж.; б., л. Іванового п. Можу п. Сіверськ. Дінця п. Дону (1863, ВТКХГ; Машт., Дон, 47).

**Шиша́цька Гов́тва**, -ої -и, ж.; р., пр. *Говтви* л. Псла л. Дніпра; *Шишацьк.* і *Решетилівськ.* р-ни Полтавськ. обл.; *Шишацкая Голтва* (1848, ВСОРИ, ПГ, 10; 1848, Ар., I, 13; 1852, Ар., III, 40); *Широкая Голтва* (1848, ВСОРИ, ПГ, 14); *Грузская Голтва* (Машт., Дн., 72).

**Ші́шка**, -и, ж.; р., с. Киселівка Чернівецьк. р-ну й обл.; «при р. *Шішкѣ*» (1765—1769, ОРОМ, ЧП, 120).

**Шишкова́**, -ої, ж.; б., л. Гусаревої л. Харинної л. Красної л. Сіверськ. Дінця п. Дону (Машт., Дон, 57); *Шишкова*, *Шпакова* (1863, ВТКХГ).

**Шийля**, -і, ж.; р., л. Солокії л. Зх. Бугу п. Вісли; *Szysla, Szusza, Korytnicki Potok* (НВ, 149); Сокальськ. р-н Львівськ. обл.

**Шийма́**, -й, ж.; б., л. Калмицької п. Кальміусу, вп. в Азовське море (ВТКЕГ); пор. мог. *Шийма́* (там же).

**Шийнянський**, -ого, ч.; потік, с. Дора (тепер передмістя м. Яремча) Надвірнянськ. р-ну Івано-Франківськ. обл.; 1787, *Szyszniański* (Hrabec, 63, 103).

**Шийшо́ва**, -ої, ж.: 1) б., л. Кринки п. Міусу, вп. в Азовське море (КРУ, 138); *Шийшовка*, *Мала Шийшівка* (Експ.); *Малая Шийшовка* (1853, ВТКЗВД); *Шийшова* (АС); пор. нп *Велика Шийшівка* Шахтарськ. р-ну і *Мала Шийшівка* Амвросіївськ. р-ну Донецьк. обл.; ур. *Шийшова* (1746, ИИЗК, II, 1528); 2) потік, пр. Радичева рук. Бару пр. Тисьмениці п. Бистриці-Тисьменицької п. Дністра; с. Івана Франка Дрогобицьк. р-ну Львівськ. обл.; *Szyszowa* (SG, IX, 458; XII, 131).

**Шійя**, -ї, ж.; р., л. бер. Дніпра; гідрографічна система с. Козачі Лагери Цюрупинськ. р-ну Херсонськ. обл. (НРЗХ, 30).

**Шийя́нка**, -и, ж.; рр.: 1) л. рук. Самари л. Дніпра; *Шейя́нка* (ВТКЕГ; Машт., Дн., 82; 1890, ВЗК, 148; КНУЕГ); м. Дніпропетровськ (передмістя Амур-Нижньодніпровськ. ОАІМ); 2) п. Бобріци п. Ірпеня п. Дніпра; с. Глеваха Васильківськ. р-ну (Де-ла-Флиз, 642); гирло в с. Забір'я Києво-Святошинськ. р-ну Київськ. обл. (Добр., ЗВ, 10); *Шіянко* (Де-ла-Флиз, 642); *Шіянка* (СНМ, Кв, 15; Добр., ЗВ, 10; Машт., Дн., 50).

**Шівні́к**, -а, ч.; потік, л. Шибеного л. Чорного Черемошу л. Черемошу п. Пруту л. Дунаю; х. Бангофи Верховинськ. р-ну Івано-Франківськ. обл.; *Шив'ник*, *Шев'ник* (МКур.).

**Шісте́нь**, Шістня́, ч.; р., л. Ужа п. Прип'яті п. Дніпра; *Шестень*; *Шестень*, *Шистина* (КРУ, 87; Машт., Дн., 155); *Szesteh, Szestepia* (SG, XI, 907); *Шісте́нь*, *Шістинь*, *Шестіг* (ОАІМ); с. Васьковичі Коростенськ. р-ну Житомирськ. обл.; гирло поблизу с. Межирічка; 1888, «при рч. *Шистин'ї*» (Теодор., I, 356); 1887, *Шестень* (Забелин, 17); *Шестіг* (ОКІМ).

**Шіте́в-Пото́к**, -ого-оку, ч.; потік, л. Малого Тячівського л. Марангошу л. Тиси л. Дунаю; с. Вишкове Хустськ. р-ну Закарпатськ. обл.; ур. *Sütőj, Sütő patak* (1971, МЕ); 30-ї рр. ХХ ст., *Šyte, Шите* (Wiesner, 39, 64); пор. дол. *Шитев Велдь* (Петров, 28).

**Шка́брине**, -ого, с.; потік, бас. Дністра; с. Орів Сколівськ. р-ну Львівськ. обл. (ОКІМ).

**Шканди́лівка**, -и, ж.; р., л. Мозу п. Сіверськ. Дінця п. Дону; *Шкандиловка* (1863, ВТКХГ; Машт., Дон, 48); б. *Вошавка* (ВТКХГ); *Вотивка* (Машт., Дон, 48).

**Шка́рівське**, -ого, с.; б., с. Черкас Білоцерківськ. р-ну Київськ. обл.; *Шка́рівське* (1974, Анк.).

**Шкілі́в**, -евого, ч.; яр, п. Колодязної л. Сухого Торця л. Казенного Торця п. Сі-

верськ. Дінця п. Дону; *Шкилев* (ГКСЗ; Машт., Дон, 55); *Шкіловий* (Експ.).

**Шкі́льна**, -бі, ж.; б., смт Іванків Київськ. обл.; *Шкільна* (ОКІМ).

**Шкі́льне**, -ого, с.; водотік, м. Волочиськ Хмельницьк. обл.; *Vidin* (ОКІМ).

**Шкі́льний**, -ого, ч.; потік, п. Коровії л. Дерелюю (Дереглую) п. Пруту л. Дунаю; с. Михальча Сторожинецьк. р-ну Чернівецьк. обл. (Карп., 207).

**Шкля́ба**, -и, ж.; потік, с. Нижній Бистрий Хустськ. р-ну Закарпатськ. обл.; 20-ї рр. ХХ ст., *Шкляба* (Петров, 6).

**Шкодіє́ський Зві́р**, -ого Звору, ч.; потік, пр. Сушанської Ріки п. Бронецької Ріки л. Боржави п. Тиси л. Дунаю; с. Суха Іршавськ. р-ну Закарпатськ. обл.; *Шкод'ї-с'кый Зві́р* (1973, МЕ).

**Шкору́шнік**, -а, ч.; потік, л. Чорного Черемошу л. Черемошу п. Пруту л. Дунаю; с. Зелене Верховинськ. р-ну Івано-Франківськ. обл. (МКур.).

**Шкура́ті**, -ів, мн.; р., пр. Десни л. Дніпра; м. Мена Чернігівськ. обл.; *Шкураті* (1963, МЕ).

**Шку́рине**, -ого, с.; р., л. бер. Дніпра, гідрографічна система Василівськ. р-ну Запорізьк. обл. (ОКІМ); пор. х. *Шкурине*, бол. *Шкуринки*, мог. *Шкурина* (НРЗХ, 83).

**Шляма́рка**, -и, ж.; рр.: 1) л. Жерева л. Ужа п. Прип'яті п. Дніпра; *Большой Бавтурецъ* (Машт., Дн., 156); суміжжя Олевськ. та Лугинськ. р-нів Житомирськ. обл.; 2) п. Возні п. Ірші л. Тетерева п. Дніпра (КРУ, 91); нп Потіївка, Морогівка Радомишльськ. р-ну, Жабоч Маринськ. р-ну Житомирськ. обл.; *Шлямарка* (Похил., 118; Похил., УКР, 162; Машт., Дн., 47); *Ос'їчка* (Похил., УКР, 213); *Шляма́рка* (КРУ, 91).

**Шляма́вка**, -и, ж.; р., л. Рибиськ п. Вігору (В'яру) п. Сяну п. Вісли; с. Губичі Старосамбірськ. р-ну Львівськ. обл.; *Szlamówka, Szelmówka* (SG, X, 57; XI, 928; XIII, 268).

**Шляхо́ва**, -бі, ж.; 66.: 1) л. Болгару л. Мозу п. Сіверськ. Дінця п. Дону; *Шляховая* (1863, ВТКХГ; Машт., Дон, 47); пор. дол. *Шляховá* (1773, МИКБ, II, 328); 2) л. Солоні л. Верхньої Терси л. Самари л. Дніпра (ВТКЕГ); Запорізька обл.; 3) л. Коломака л. Ворскли л. Дніпра; с. *Шляхов* Валківськ. р-ну Харківськ. обл.; *Шляховая* (Машт., Дн., 76); 4) л. Ташлички л. Пд. Бугу (КРУ, 60; Машт., ДБ, 36; Менде); *Szlachowa* (Машт., ДБ, 36); *Szlachówka* (SG, XI, 926); пор. с. *Шляхова* Бершадськ. р-ну Вінницьк. обл.; 5) п. Орелі л. Дніпра; с. Павлівка Машівськ. р-ну Полтавськ. обл.; *Шляховая* (1859, СНМ, Пл, 97; 1886, Гуров, 112).

**Шляхо́вий**, -ого, ч.; яри: 1) л. Борової л. Сіверськ. Дінця п. Дону (Машт., Дон, 58); *Шляховий Ліс* (Експ.); пор. ліс *Шляховий* (Експ.); 2) п. Нижньої Дворічної п. Осколу л. Сіверськ. Дінця п. Дону (Машт., Дон, 53); *Шляховой* (1863,

ВТКХГ); р. *Шляхова* (1749, МИКБ, I, 317); 3) р., л. Кам'янки п. Синюхи л. Пд. Бугу; *Шляховий* (Машт., ДБ, 40); Кіровоградська обл.

**Шльбо́ва**, -ої, ж.; б., л. Ковсугу л. Євсугу л. Сіверськ. Діниця п. Дону; *Шлепова* (ОГКЕЧС, 119; Машт., Дон, 61).

**Шльб́ичин**, -ого, ч.; яр, п. Комишної п. Повної л. Деркулу л. Сіверськ. Діниця п. Дону; *Москалев*, *Шлепкин* (ОГКЕЧС, 160; Машт., Дон, 65).

**Шмальків**, -ового, ч.; яр, п. Вовчої л. Самари л. Дніпра; *Шмальковъ* (СКЗР, LVII).

**Шмалькóва**, -ої, ж.; б., пр. Білозірки (у верхів'ї) л. Дніпра (1890, ВЗК, 153); пор. нива *Шмалькова* у Василівськ. р-ні Запорізьк. обл. (НРЗХ, 83).

**Шмальбóк**, -лькá, ч.: 1) р., пр. Кушугума л. Дніпра, поблизу ур. Великі Кучугури гідрографічна система Каховськ. вдсх. Запорізьк. р-ну й обл. (ОКІМ); пор. лим. *Шмалок* у Вільнянськ. р-ні, оз. *Шмальки* у Василівськ. р-ні (НРЗХ, 83); 2) прот., л. бер. Дніпра; гідрографічна система Каховськ. р-ну Херсонськ. обл. (НРЗХ, 83); пор. с. *Шмальки* Василівськ. р-ну Запорізьк. обл.

**Шматкóва**, -ої, ж.; б., л. Грузького Яланчика, вп. в Азовське море (1853, ВТКЗВД); Донецька обл.

**Шматків**, -ового, ч.; яр, л. Гнилушки л. Сіверськ. Діниця п. Дону; *Шматковъ* (1845, КОЧ); нижче р. Хотімлі; як р. Гнилушка п. Гнилиці л. Сіверськ. Діниця (Машт., Дон, 45).

**Шмі́дів**, -ового, ч.; потік, с. Виннички Пустомитівськ. р-ну Львівськ. обл.; пор. там же дж. *Шмідове* (1966, ОКІМ).

**Шовкóва**, -ої, ж.; б., п. Луганчика п. Сіверськ. Діниця п. Дону; *Шелковая* (Машт., Дон, 63); *Шелковий Протоць* (ВТКЕГ; 1894, ГКСУ); пор. нп *Шелковая* (АЕН—1784, ПДУ); с. *Шелковий протоць* (1850, ВСОРИ, ЕГ, 126); суч. с. *Шовкова Протока* Лутугинськ. р-ну Ворошиловградськ. обл.; ур. *Шелковий Протоць* (1880, МИСОЕЕ, II, 124).

**Шовкóвий**, -ого, ч.; яр, л. Бахмуту п. Сіверськ. Діниця п. Дону (Експ.); *Шелковий* (ГИПБУ—1894, 271; Машт., Дон, 56; ГОИУ, 189); *Шовкове* (Експ.); *Шелковъ* (ГКСЗ); у *Шолкóвом* (ДСГМ; стр. у яру).

**Шовкóвиця**, -і, ж.; р., пр. Сейму л. Десни л. Дніпра; на шляху з Батурина в Конотоп; Бахмацьк. р-н Чернігівськ. обл.; *Шелковица* (АС).

**Шóпи**, Шоп, *мн.*; б., с. Підгірці Обувківськ. р-ну Київськ. обл.; *Шопи* (1974, Анк.).

**Шóпина Кошáрка**, -ої -и, ж.; яр, п. Мілової п. Сіверськ. Діниця п. Дону; *Шопина Кашарка* (1863, ВТКХГ; Машт., Дон, 49).

**Шопляківський**, -ого, ч.; потік, л. Рипинки р. Ріки п. Тиси л. Дунаю; с. Келечин Міжгірськ. р-ну Закарпатськ. обл.; *Клипівський*; *Шопляківський*, *Клипівський* (1971, МЕ); 20-і рр. ХХ ст., *Шопляківський* (Петров, 12).

**Шопу́рка**, -и, ж.; р., п. Тиси л. Дунаю (КРУ, 17); смт Кобилецька Поляна; гирло біля смт Великий Бичків Рахівськ. р-ну Закарпатськ. обл.; *teku Sorárku* (Wiesner, 8); 1373, Sorroch (Bélay, 130); 1456, Swrgwtz (там же, 122); 60-і рр. ХІХ ст., *Sorurka* (Петров, 4); 20-і рр. ХХ ст., *Шопурка* (там же, 4, 20); 30-і рр., *Sorúrka*, *Сопурка* — помилк. (Wiesner, 38, 63).

**Шопу́рка-Воня́чка**, -и -и, ж.; потік, смт Великий Бичків Рахівськ. р-ну Закарпатськ. обл.; 20-і рр. ХХ ст., *Шопурка Вонячка* (Петров, 4).

**Шóрнікова**, -ої, ж.; б., пр. Кальця (Калки) п. Кальчи п. Кальміусу, вп. в Азовське море; пн.-зх. с. Серединівка Володарськ. р-ну Донецьк. обл. (Експ.).

**Шорохувáтий**, -ого, ч.; яр, п. Борової п. Сіверськ. Діниця п. Дону; *Шороховатий* (Машт., Дон, 58).

**Шост**, -у, ч.; потік, п. Суржі п. Царилунги (Сари Лунги) п. Дністра; *Шостъ* (Машт., ДБ, 25); Чернівецька обл.; тепер не виявлено (Карп., 207).

**Шóбста Бя́лочка**, -ої -и, ж.; б., л. Міусу, вп. в Азовське море (Експ.); с. Грабове Шахтарськ. р-ну Донецьк. обл.

**Шóбсте**, -ого, с.; б., п. Довгої л. Ковсугу л. Євсугу л. Сіверськ. Діниця п. Дону; *Шестов* (1863, ВТКХГ).

**Шóбстка**, -и, ж.; р., л. Десни л. Дніпра; нп Собичеве і Богданівка, *Шостка Шосткинськ.* р-ну Сумськ. обл.; *Шостка* (1552, ОАІМ; 1729—1730, ГСМНП, 235; ХVІІІ ст., ОСМ, ІІ, 499; Кордт, № 37; 1859, СНМ, Чрг, 17; Машт., Дн., 205; 1966, МЕ).

**Шотофанівський**, -ого, ч.; потік, с. Хороцеве Верховинськ. р-ну Івано-Франківськ. обл.; 1787, *Szotofanowski*, *Szotofanowski* (Hrabec, 116).

**Шпаків**, -ового, ч.: 1) потік, л. Серету л. Дунаю; с. Долішній Шепіт Вижицьк. р-ну Чернівецьк. обл.; 1919, *Sproic*; *Шпаків* (Карп., 207); 2) яр, л. Бураківського л. Осколу л. Сіверськ. Діниця п. Дону; *Шпаковъ* (1863, ВТКХГ; Машт., Дон, 53); Харківська обл.

**Шпакóва**, -ої, ж.; бб.: 1) пр. Губинівки (Вільнянки, у верхів'ї) л. Кільчені п. Самари л. Дніпра (1863, ВТКХГ; ГІЮР, 131); 2) пр. Дубової л. Дніпра, гідрографічна система Вільнянськ. р-ну Запорізьк. обл. (1890, ВЗК, 192; НРЗХ, 84).

**Шпакóва Потóчина**, -ої -и, ж.; потік, л. Бережниця л. Чорного Черемошу л. Черемошу п. Пруту л. Дунаю; с. Бережниця Верховинськ. р-ну Івано-Франківськ. обл.; *Шпакова Поточина* (МКур.).

**Шпáньска**, -ої, ж.; потік, смт Дубове Тячівськ. р-ну Закарпатськ. обл.; 60-і рр. ХІХ ст., *Spanska* (Петров, 8).

**Шпáрівка**, -и, ж.; р., п. Ірпеня п. Дніпра; Фастівськ. р-н Київськ. обл.; *Шпаровка* (СНМ, Кв, 80; Машт., Дн., 49).

**Шпиківка**, -и, ж.; р., п. Пд. Бугу (КРУ, 58); *Шпикова* (Гульдм., 36; Машт., ДБ, 35; Тр. Под., ІХ, 128); *Szpikówka* (SG, ХІІ, 29); нп *Шпиків* і *Шпиківка* Тульчинськ. р-ну Вінницьк. обл.

**Шпиль**, -ля, ч.; 1) б., с. Малі Єрчики Сквирськ. р-ну Київськ. обл.; *Шпиль* (1974, Анк.); 2) р., п. Стугни п. Дніпра; с. Нещерів Обухівськ. р-ну Київськ. обл.; *Шпиль* (Похил., 69; Похил., УКР, 118).

**Шпинькова**, -ої, ж.; р., п. Шполки л. Гнилого Тікичу л. Тікичу п. Синюхи л. Пд. Бугу (Машт., ДБ, 39); Черкаська обл.

**Шпитків**, -бого, ч.; потік, л. Пробійни л. Білого Черемошу п. Черемош п. Пруту л. Дунаю; с. Пробійнівка Верховинськ. р-ну Івано-Франківськ. обл.; *Шпитк'їу* (МКур.).

**Шпількánя**, -і, ж.; потік, с. Синевир Міжгірськ. р-ну Закарпатськ. обл.; *Шпільк'ан'а* (1967, МЕ).

**Шпінь**, -еня, ч.; потік, с. Нижній Бистрий Хустськ. р-ну Закарпатськ. обл.; 20-і рр. ХХ ст. (Петров, 6); пор. пас. *Верх Шпіня* (Петров, 5).

**Шпóлка**, -и, ж.; р., л. Гнилого Тікичу л. Тікичу п. Синюхи л. Пд. Бугу (1970, МЕ; КРУ, 63; Машт., ДБ, 39; Похил., 380, 411); Szpółka (SG, XII, 33); м. *Шпола* Черкаськ. обл.

**Штаний**, -ів, мн.; 1) р., л. Боярки л. Гнилого Тікичу л. Тікичу п. Синюхи л. Пд. Бугу; *Штаны* (Машт., ДБ, 39); Черкаська обл.; 2) стр., л. бер. Дніпра; гідрографічна система Херсонськ. міськради, навпроти правобережжя р. Козацька або Козацьке Річище (Машт., Дн., 91); *Алисовский* (ОАІМ).

**Шганіна**, -и, ж.; протоки: 1) л. бер. Дніпра, т. зв. Малі Плавні у Кам'янсько-Дніпровськ. р-ні Запорізьк. обл. (ОКІМ); уступ *Ширештанський* (НРЗХ, 34); оз. *Штанувате* (ВЗК, 194; НРЗХ, 34); 2) п. бер. Дніпра; Нікопольськ. р-н Дніпропетровськ. обл. (АС).

**Шганькова**, -ої, ж.; б., п. Солоні п. Вовчої л. Самари л. Дніпра; Дніпропетровська обл. (ВТКЕГ); мог. *Штанькова* (там же).

**Штаховий**, -бого, ч.; яр, п. Верхньої Дворічної п. Осколу л. Сіверськ. Дінця п. Дону (1863, ВТКХГ; Машт., Дон, 53); Харківська обл.

**Штеленський Звір**, -ого Звóру, ч.; потік, п. Магачівської Ріки п. Рипинки п. Ріки п. Тиси л. Дунаю; присілок Магачів (с. Ізки) Міжгірськ. р-ну Закарпатськ. обл. (1971, МЕ); 60-і рр. ХІХ ст., Steleň (Петров, 10).

**Штемувáта**, -ої, ж.; б., п. Янчура п. Гайчура л. Вовчої л. Самари л. Дніпра (1898, ГІАУ, 104); Запорізька обл.

**Штефанівка**, -и, ж.; потік, п. Смотричу л. Дністра; між рр. Яромирка і Мукша; *Стеланівка* (КРУ, 47); Хмельницька обл.

**Штефанюків**, -ого, ч.; потік, п. Хустця п. Тиси л. Дунаю; с. Копашневе Хустськ. р-ну Закарпатськ. обл.; *Штефан'ук у(ї)* (1971, МЕ).

**Штефулець**, -льця, ч.; потоки: 1) л. Мало-го Грамітного л. Грамітного п. Пробійни л. Білого Черемошу п. Черемошу

п. Пруту л. Дунаю; с. Грамотне Верховинськ. р-ну Івано-Франківськ. обл.; *Штефулець*, *Штефулець* (МКур.); 2) п. Чорного Черемошу л. Черемошу п. Пруту л. Дунаю; с. Буркут Верховинськ. р-ну Івано-Франківськ. обл.; *Штефулець* (МКур.).

**Штефурин Звір**, -ого Звóру, ч.; потч., п. Красного п. Слободяньскої Ріки п. Терелі п. Тиси л. Дунаю; присілок Красний с. Синевирська Поляна Міжгірськ. р-ну Закарпатськ. обл.; *Штефурин Звір* (1972, МЕ).

**Штефчуківський**, -ого, ч.; потік, л. Маскотина л. Білого Черемошу п. Черемошу п. Пруту л. Дунаю; Гринявська с/Р Верховинськ. р-ну Івано-Франківськ. обл.; *Штефчук'їцький* (МКур.).

**Штив'ірський**, -ого, ч.; потік, л. Коби-лори-Мелешу л. Сучави п. Серету л. Дунаю; с. Долішній Шепіт Вижницьк. р-ну Чернівецьк. обл.; *Штив'ірський* (потік) (Карп., 207).

**Штрихóвий**, -ого, ч.; потч., л. Лемського п. Білої Тиси л. Тиси л. Дунаю; с. Говерла Рахівськ. р-ну Закарпатськ. обл. (ОАІМ).

**Штубій**, -я, ч.; потік, п. Плайського л. Тересі п. Тиси л. Дунаю; с. Красна Тячівськ. р-ну Закарпатськ. обл.; *Шт'убій* (1972, МЕ).

**Штундівський**, -ого, ч.; стр., с. Іванівка Білоцерківськ. р-ну Київськ. обл.; *Штундівський* (ОКІМ).

**Штунь**, -і, ж.; р., п. Зх. Бугу п. Вісли; с. *Штунь* Любомльськ. р-ну Волинськ. обл. (ОКІМ).

**Штурмова**, -ої, ж.; р., п. Коломаку л. Ворскли л. Дніпра; с. Кантемирівка Чутівськ. р-ну Полтавськ. обл.; *Штурмовая* (1765—1769, ГО, 80; 1859, СНМ, Пл, 111).

**Шубранець**, -нця, ч.; р., л. Пруту л. Дунаю; *Шубранець* (КРУ, 28); Szubraniec (SG, IX, 108); як п. Кочура (Задобрівки) п. Пруту (SG, XII, 65); нп Малий Кучурів, *Шубранець* та ін. Заставнівськ. р-ну, м. Чернівці Чернівецьк. обл.; *Совіця*, *Совіца*; 1886, Sowica, Szubranec; 1908, *Шубранецул* (Карп., 207).

**Шугайдівський**, -ого, ч.; потік, с. Сіль Великоберезнянськ. р-ну Закарпатськ. обл.; 20-і рр. ХХ ст., *Шугайдуский* (Петров, 64).

**Шукайводá**, -й, ж.; р., л. Збруча л. Дністра (ОАІМ); між рр. Самець і Сновида; Хмельницька обл. (кол. Проскурівськ. пов.); Buhačka, Szukajwoda (SG, XII, 68); *Шупайвода*, *Шупайвода* (Машт., ДБ, 23; Сем., IV, 223; V, 823).

**Шулайдерянка**, -и, ж.; потік, п. Квасного п. Білої Тиси л. Тиси л. Дунаю; смт Богдан Рахівськ. р-ну Закарпатськ. обл.; *Шулайдер'инка* (ОАІМ).

**Шуликóва**, -ої, ж.; б., л. Середньої Терси п. Нижньої Терси л. Малої Терси л. Вовчої л. Самари л. Дніпра; *Шуликова* (ВТКЕГ); Дніпропетровська обл.

**Шулиця**, -і, ж.; б., л. Зеленої л. Бичка л. Самари л. Дніпра; *Шулиця* (1863, ВТКХГ); Донецька обл.

**Шуліча**, -ої, ж.; б., п. Безіменної, вп. в Азовське море (Експ.); *Шуличья* (1853, ВТКЗВД).

**Шулячий**, -ого, ч.; р., п. Стугни п. Дніпра; Київська обл.; *Шулячий* (СНМ, Кв, 88; Машт., Дн., 51).

**Шульжин**, -ого, ч.; яр, л. Вільхової п. Лугані п. Сіверськ. Дінця п. Дону; *Шульгин* (1895—1896, ГИСУ, 247); Ворошиловградська обл.

**Шульжина**, -ої, ж.; б., п. Вислої п. Сіверськ. Дінця п. Дону; *Шульжина* (1863, ВТКХГ).

**Шульжинка**, -и, ж.; р., л. Айдару л. Сіверськ. Дінця п. Дону; (1769, ОХЕ, V, 341; КРУ, 150); *Шульгина* (Машт., Дон, 61); *Шульга* (1850, ВСОРИ, ХГ, 20; ОХЕ, V, 341; ПНСУ, 24); пор. с. *Шульжинка* (АЕН—1784, ПДУ; РПГО, VII, 265); Старобільськ. р-н Ворошиловградськ. обл.

**Шум**, -у, ч.; руч., пр. Айдару л. Сіверськ. Дінця п. Дону (ДСГМ); Ворошиловградська обл.

**Шумейка**, -и, ж.; р., Великобагачанськ. р-н Пд.; *Шумейка* (1900, ОАІМ).

**Шумець**, -мця, ч.; потік, л. Ужа л. Лабірця п. Бодрогу п. Тиси л. Дунаю; с. Ворочеве Перечинськ. р-ну Закарпатськ. обл.; *Шумиц'* (1973, МЕ); 20-і рр. XX ст., *Шумиць* (Петров, 67); 20-ті рр., *Šumec*, *Шумец* (Wiesner, 44, 64).

**Шумілівка**, -и, ж.; р., пр. Марківки л. Дністра; нижче р. Тайлик; *Шумиловка* (Машт., ДБ, 27); як *Марківка* — л. Дністра; поч. під нп Ванівка, тече через нп Колоденка, *Марківка*, Антонівка та ін. Томашільськ. р-ну, Андріяшівка, Васока Гребля, Джугастра, Вербка та ін. Крижопільськ. р-ну, гирло в с. Велика Кісниця Ямпільськ. р-ну Вінницьк. обл.; Szumitówka, Markówka (SG, XII, 73); *Шумілівка* (ОКІМ).

**Шумілка**, -и (місц. відм. на *Шум'ил'ц'і*), ж.; р., пр. Литміжу (Литміру) л. Яблуньки (Яблінки) л. Стрия п. Дністра; с. *Шум'яч* Турківськ. р-ну Львівськ. обл.; *Шумійка* (ОКІМ); *Шум'ячий* (ОАІМ); Szumiaczi (SG, V, 329; XII, 72).

**Шуміна**, -и, ж.; потік, с. Хашів Турківськ. р-ну Львівськ. обл. (ОАІМ).

**Шуминівський**, -ого, ч.; потік, кол. с. Нова Розтока Воловецьк. р-ну Закарпатськ. обл.; *Шумин'ц'іс'кый* (1973, МЕ).

**Шумівка**, -и, ж.; р., пр. Радичева рук. Бару л. Тисмениці п. Бистриці-Тисменицької п. Дністра; с. Унятичі Дрогобицьк. р-ну Львівськ. обл.; Szumówka (SG, IX, 458); як п. Тернавки п. Бару; *Шумовка* (Машт., ДБ, 6); як пр. Бару (SG, I, 101).

**Шумівський**, -ого, ч.; потік, л. Липи л. Дністра; с. Боршів Перемишлянськ. р-ну Львівськ. обл.; як л. Гнилої Липи; *Шумашовський* (Машт., ДБ, 16); Szumaszowski, Szumowski (SG, I, 329; XII, 71, 76).

**Шумлячий**, -ого, ч.; потік, п. Лімниці п. Дністра; нп Ясень і Перегінське Рожнятівськ. р-ну Івано-Франківськ. обл. (ОКІМ); Szumleczy, Szumleczy, Szumleczy (SG, V, 695; XII, 75); *Шумлечий* (Машт., ДБ, 15); там же ліс *Шумл'ачий* (ОКІМ).

**Шумлячий Рів**, -ого Ріву, ч.; п. рук. Случі п. Горині п. Прип'яті п. Дніпра; *Шумлячий Ровь* (Машт., Дн., 169); Сарненськ. та Дубровицьк. р-ни Ровенськ. обл.

**Шумний**, -ого, ч.; потік, л. Вилі п. Старої п. Латориці л. Бодрогу п. Тиси л. Дунаю; смт Середне Ужгородськ. р-ну Закарпатськ. обл.; 30-і рр. XX ст., *Šumny*, *Шумный* (Wiesner, 57, 64); 1321, як Zama-gourpathaka (?) (Györfly, 539).

**Шумок**, -мкя, ч.: 1) потік, с. Орів Сколівськ. р-ну Львівськ. обл. (ОАІМ); 2) руч., п. Кичик-Узеню п. Дубівки п. Кальміусу, вп. в Азовське море; *Шурилдаўх* (Експ.); пор. став *Шумок* на р. Дубівці у с. Старогнатівка Тельманівськ. р-ну Донецьк. обл. (Експ.).

**Шумська**, -ої, ж.; р., п. Демерджи бас. Чорн. моря (Крим); гідрографічна система Алуштинськ. міськради (ОАІМ).

**Шура**, -и, ж.; рр.: 1) п. Маріанки п. Гірського Тікичу п. Тікичу л. Синюхи л. Пд. Бугу (Машт., ДБ, 37); Черкаська обл.; 2) п. Пд. Бугу; с. *Шура* Немирівськ. р-ну Вінницьк. обл. (ПУОК, X, 29).

**Шурдєнска**, Шурдєнської, ж.; потік, л. Борсукова пр. Серету л. Дунаю; *Шурдєнска* (Карп., Серет., 92); с. Долішній Шепіт Вижиницьк. р-ну Чернівецьк. обл.; г. *Шурден*; *Шурдєнска* (Карп., 207).

**Шуржівка**, -и, ж.; р., бас. Дністра; с. Івашківці Новоушицьк. р-ну Хмельницьк. обл.; Szurżówka (SG, II, 92).

**Шурилове**, -ого, с.; потік, смт Воловець Закарпатськ. обл.; 20-і рр. XX ст., *Шурилово* (Петров, 53).

**Шурин**, -а, ч.; потік, п. Погорілля л. Шибеного л. Чорного Черемошу п. Пруту; смт Верховина Івано-Франківськ. обл.; Szuzen' (SG, XII, 83; XIII, 518); Szuryn (Hrabec, 103); як л. Чорного Черемошу; с. Зелена Верховинськ. р-ну тієї ж обл.; *Шуричн* (МКур.).

**Шуро́ва**, -ої, ж.; б., п. Вовчої л. Самари л. Дніпра (ВТКЕГ; Машт., Дн., 80); *Шуро́ва* (1886, СССЕГ, БУ, 11); як пр. р. Солоненької п. Вовчої (ГІЮР, 62); Дніпропетровська обл.

**Шуро́к**, -ркя, ч.; потік, л. Шибеного л. Чорного Черемошу л. Черемошу п. Пруту л. Дунаю; с. Зелена Верховинськ. р-ну Івано-Франківськ. обл. (МКур.).

**Шуру́пина**, -ої, ж.; б., л. Мерефи п. Можу п. Сіверськ. Дінця п. Дону (1863, ВТКХГ); *Шуручина* (Машт., Дон, 48); Харківська обл.

**Шута**, -и, ж.: 1) б., с. Гвоздів Васильківськ. р-ну Київськ. обл.; *Шута* (1974, Анк.); 2) р., п. Ташлика л. Чорного Ташлика л. Синюхи л. Пд. Бугу (КРУ, 66; Машт., ДБ, 40; Шмидт, 164; ОСОНК, I, 65); Szuta (SG, XII, 83); пор. б. і х. *Шута*

с. *Шутеньке* Новоукраїнськ. р-ну Кіровоградськ. обл. (1968, МЕ).

**Шушлай**, -аю, ч.; р., с. Хмільниця Чернігівськ. р-ну й обл.; *Шушлай* (1964, МЕ).

**Шушманець**, -нця, ч.; потоки: 1) л. Лужанки п. Тересви п. Тиси л. Дунаю; с. Новоселиця Тячівськ. р-ну Закарпатськ.

обл.; *Шушманець* (1972, МЕ); 30-і рр. XX ст., Šušmanec, *Шушманець* (Wiesner, 46, 64); пор. ур. *Шушманець*, *Шушманскі* (Петров, 19); 2) п. Терешілки п. Тересви п. Тиси л. Дунаю; с. Тарасівка Тячівськ. р-ну Закарпатськ. обл.; *Шушманець* (1972, МЕ).

Щ Щ Щ щ Щ Щ щ

**Щабельничок**, -чка, ч.; р., п. Сухого Ромна п. Терну п. Сули л. Дніпра; Роменськ. р-н Сумськ. обл.; *Щабельничекъ* (Машт., Дн., 58); *Щабельничка* (1859, СНМ, Пл, 189).

**Щавинська Звбрина**, -ої -и, ж.; потч., п. Головиного п. Боржави п. Тиси л. Дунаю; с. Березники Свальявськ. р-ну Закарпатськ. обл. (1973, МЕ).

**Щавлінський**, -ого, ч.; потік, с. Жденеве Воловецьк. р-ну Закарпатськ. обл.; *Щчаулинський* (1973, МЕ).

**Щавнік**, -а, ч.; потік, п. Лімниці п. Дністра; між рр. Кісненний і Даровий; с. Осмолода Рожнятівськ. р-ну Івано-Франківськ. обл.; *Szczawnik* (SG, XI, 825); *Щавникъ* (Машт., ДБ, 14); *Щчауник* — у с. Перегінське того ж р-ну; там же ліс *Щавник* (ОКІМ).

**Щавніцький**, -ого, ч.; потік, л. Янівця л. Мокрянки п. Тересви п. Тиси л. Дунаю; с. Руська Мокра Тячівськ. р-ну Закарпатськ. обл.; *Щчауницький* (1972, МЕ); 60-і рр. XIX ст., Ščavnešij (Петров, 18); 20-і рр. XX ст., *Щавный* (там же, 28); пор. частина плн. *Щавницької* (там же).

**Щаул**, -у, ч.; р., л. Білої Тиси л. Тиси л. Дунаю; смт Богдан (з-під плн. *Щаул*) Рахівськ. р-ну Закарпатськ. обл.; *Щавіль*; *Щчаул*, *Щчауил*, *Щчауівіл* (ОАІМ); 60-і рр. XIX ст., Ščaul (Петров, 2); 20-і рр. XX ст., *Щаул*, *Щавул* (Петров, 17, 3); 30-і рр., Ščaulský, *Щаульський* (Wiesner, 45); *Штиавул* — помилк. (КРУ, 17).

**Щекоча**, -і, ж.; р., п. Вересні п. Ужа п. Прип'яті п. Дніпра; *Щекоча* (Машт., Дн. 159); Іванківськ. р-н Київськ. обл.

**Щемільна**, -ої, ж.; р., л. Сноу п. Десни л. Дніпра; Щорськ. р-н Чернігівськ. обл. (с. *Щимель* Седневськ. сотні); «при р. *Щишльъ*» (1765—1769, ОРМ, ЧП, 92); *Щемельна* (Машт., Дн., 210).

**Щемля**, -і, ж.; р., л. Сейму л. Десни л. Дніпра; с. Козацьк. Канотопськ. р-ну Сумськ. обл.; *Щемля* (Машт., Дн., 225); *Щимля* (1966, МЕ).

**Щеняча**, -ої, ж.; бб.: 1) п. Глухої п. Міусу, вп. в Азовське море; *Щинячья* (1853,

ВТКЗВД); Донецька обл.; 2) п. Плоти п. Борової л. Сіверськ. Дінця п. Дону (Експ.); *Щенячья* (Машт., Дон, 58); яр *Щенячий* (АС).

**Щенячий**, -ого, ч.; яр, п. Волоської Балаклійки л. Сіверськ. Дінця п. Дону (1863, ВТКХГ; Машт., Дон, 49); пор. сл. *Щенячье* (Волосская Балаклейка; 1864, СНМ, Хрк, 109); кол. с. *Щеняче* Шевченківськ. р-ну Харківськ. обл. (АТПУ—1969, I, 430).

**Щепник**, -а, ч.; потік, л. Стрия п. Дністра; між рр. Перепростина й Ясиновий; Львівська обл. (кол. Дрогобицьк. пов.); *Szczepnik* (SG, XI, 428, 847); *Щепникъ* (Машт., ДБ, 9).

**Щепчина**, -ої, ж.; б., л. Безіменної (Вел. Безіменки), вп. в Азовське море; *Щепкина* (1853, ВТКЗВД).

**Щербаківа**, -ої, ж.; б., л. Кринки п. Міусу, вп. в Азовське море (Експ.); Донецька обл.

**Щербан**, -а, ч.; потік, п. Лужанки п. Тересви п. Тиси л. Дунаю; с. Широкий Луг Тячівськ. р-ну Закарпатськ. обл.; *Щчербан* (1972, МЕ); 60-і рр. XIX ст., Ščerbap; 20-і рр. XX ст., *Щербан* (Петров, 16).

**Щербанівський**, Щербанівського, ч.; яр, пр. Сеньківського п. Великої Кобилки п. Красної л. Сіверськ. Дінця п. Дону (Експ.); *Щербановский* (Машт., Дон, 57).

**Щербанька**, -и, ж.; б., с. П'ятигори Тетіївськ. р-ну Київськ. обл.; *Щербанька* (1974, Анк.).

**Щербик**, -а, ч.; стр., п. Клевені п. Сейму л. Десни л. Дніпра; с. *Щербинівка* Путивльськ. р-ну Сумськ. обл.; *Щербикъ* (1859, СНМ, Пл, 30; Машт., Дн., 226).

**Щербілове**, -ового, с.; потік, п. Крайньої Ріки п. Шопурки п. Тиси л. Дунаю; смт Кобилецька Поляна Рахівськ. р-ну Закарпатськ. обл.; *Щербілово*, *Щербілово* (ОАІМ).

**Щербини**, род. одн.; стр., л. Довжика п. Булавінки л. Кринки п. Міусу, вп. в Азовське море; *Щербини* (ВТКЕГ); Донецька обл.

**Щербинівський**, -ого, ч.; яр, п. Кривого Торця п. Сіверськ. Дінця п. Дону; *Щерби-*







с. *Яблунця* Верховинськ. р-ну Івано-Франківськ. обл.; *Яеблунечник*; *Яблунецький* (МКур.); Jablonicki, Jabloniecki (SG, I, 799; III, 342); 1806, Potok Jablonicki (Hrabec, 61, 106).

**Яблунця**, -і, ж.: 1) **потік**, п. Пруття л. Пруту л. Дунаю; нп *Яблунця*, Микуличин Надвірнянськ. р-ну Івано-Франківськ. обл. (SG, III, 342; IX, 107); як п. Зх. Пруття л. Пруту (SG, IX, 109) і як пр. Пруту (SG, XII, 218); 1788, «przu potoku Jablonica» (Hrabec, 106); 2) **р.**, л. Брустурянки л. Тересви п. Тиси л. Дунаю; утворюється від злиття потоків Малий Бедевлящик і Великий Бедевлящик пд.-зх. с. Лопухів Тячівськ. р-ну Закарпатськ. обл.; гирло нижче цього села; *Я'аблониц'а* (1972, МЕ); 1931—1932, *Яблониця* (ОАІМ); 20-і рр. XX ст., *Яблоничка* (Петров, 4); 30-і рр., *Jablonica*, *Яблоничка* (Wiesner, 8, 46, 60); *Яболіниця* — помилк. (КРУ, 18); пор. *Яблоница* — присілок с. Лопухова (Петров, 4).

**Яблуніцький Прутець**, -ого -тця, ч.; **потік**, пр. *Пруту* л. Дунаю; нп Микуличин і *Яблунця* Надвірнянськ. р-ну Івано-Франківськ. обл.; Prutec Jablonicki (SG, XII, 218); 1788, Jabloniecki, суч. Pruteć Jabloniecku (Hrabec, 106).

**Яблунів**, -євого, ч.; **потік**, л. Рибиськ п. Вігору (В'яру) п. Сяну п. Вісли; м. Доброміль Старосамбірськ. р-ну Львівськ. обл.; Jablonów (SG, X, 57).

**Яблунівець**, -івця, ч.; **р.**, л. Коровії л. Дереглюю п. Пруту л. Дунаю; нп Великий Кучурів Сторожинецьк. р-ну, Коровія Глибоцьк. р-ну, м. Чернівці Чернівецьк. обл.; *Яблунівець*; 1488, «на Яблунівецу»; 1575, «на Яблунівецу»; 1732, *Яблунівецул*; 1822, Jablonoutz; 1855, Jablonowies (Карп., 208).

**Яблунівка**, -и, ж.; **рр.**: 1) л. Золотої Липи л. Дністра; *Яблунівка* (Машт., ДБ, 20); нп Угринів Бережанськ. р-ну, *Яблунівка* Буцацьк. р-ну, гирло поблизу Завалів Бережанськ. р-ну Тернопільськ. обл.; Jablonówka (SG, III, 351; V, 251); 2) п. Зх. Бугу п. Вісли; Jablonówka (HW, 364); Буськ. р-н Львівськ. обл.; пор. с. *Яблунівка* того ж р-ну; 3) пр. Рудки пр. Переводу п. Удаю п. Сули л. Дніпра; *Яблунівка* (1848, ВСОРИ, ПГ, 13; 1852, Ар., III, 216); *Руда Яблунівка* (1716, ОСМ, III, 184); пор. с. *Яблунівка* Прилуцьк. р-ну Чернігівськ. обл.

**Яблунівський**, -ого, ч.; **потік**, л. Бибелки л. Дністра; с. Загір'я Рогатинськ. р-ну Івано-Франківськ. обл.; Jablonowski (potok) (SG, I, 487; III, 352).

**Яблунівчик**, -а, ч.; **потік**, смт Воловець Закарпатськ. обл.; 20-і рр. XX ст., *Яблунівчик* (Петров, 54).

**Яблунька**, -и, ж.; **потоки**: 1) л. Дністра; *Яблунка* (КРУ, 32); між рр. Лінна і Крем'янка; нп Волошнине, Білич, Стрільбище (SG, III, 344); Смільниця Старосамбірськ. р-ну Львівськ. обл.; *Я'абл'інка*; пор. нп *Я'абл'інка Верхня* і *Я'абл'інка Нижня* (ОКІМ); *Яблонка* (Машт., ДБ,

3); 1565, «nad potokiem Jablonka» (Жерела, II, 20); 2) л. Стрия п. Дністра; *Яблунка* (КРУ, 35; Машт., ДБ, 8); нп *Верхня Яблунька* і *Нижня Яблунька*, м. Турка та ін. Турківськ. р-ну Львівськ. обл.; Jablonka (SG, III, 345; XI, 428); 3) п. Плайського л. Тересви п. Тиси л. Дунаю; с. Красна Тячівськ. р-ну Закарпатськ. обл.; *Я'аблунка* (1972, МЕ); пор. дол. Jablonica (Петров, 8); 4) с. Полянська Гута Перечинськ. р-ну Закарпатськ. обл.; 20-і рр. XX ст., *Яблонка*; пор. там же ур. *Яблунка* (Петров, 59); 5) смт Стара Сіль Старосамбірськ. р-ну Львівськ. обл. (ОКІМ); 6) **р.**, с. *Яблунця* Надвірнянськ. р-ну Івано-Франківськ. обл.; Jablinka, Jablinka (Hrabec, 85).

**Яблучнева**, -ої, ж.; **б.**, с. Ходорів Миронівськ. р-ну Київськ. обл.; *Яблуншева* (1974, Анк.).

**Явдошиний**, -ого, ч.; **потік**, л. Стогівця пр. Шибеного л. Чорного Черемошу л. Черемошу п. Пруту л. Дунаю; с. Буркут Верховинськ. р-ну Івано-Франківськ. обл.; *Йейд ошиний*, *Євдошиний* (МКур.).

**Явдошка**, -и, ж.; **р.**, л. бер. Дніпра; гідрографічна система с. Приморське Василівськ. р-ну Запорізьк. обл. (ОКІМ); пор. там же бр. *Явдошка* (НРЗХ, 75).

**Явєнька**, -и, ж.; **р.**, п. Нивної п. Случі п. Горині п. Прип'яті п. Дніпра; *Явєнька* (Машт., Дн., 164); Баранівськ. р-н Житомирськ. обл.; пор. там же с. *Явє*.

**Явєцька**, -ої, ж.; **б.**, л. Кашлагача п. Мокрих Ялів л. Вовчої л. Самари л. Дніпра; *Явєцька* (ВТКЕГ; АС); *Ялєцька* (Експ.); пор. х. *Явєцького* (ВТКЕГ); с. *Євєцько-Миколаївка* Новомосковськ. р-ну Дніпропетровськ. обл.

**Явір**, Явору, ч.; **потоки**: 1) л. Терєблі п. Тиси л. Дунаю; с. Драгове Хустськ. р-ну Закарпатськ. обл.; 30-і рр. XX ст., *Јавор*, *Јавор* (Wiesner, 48, 61); пор. поле *Јавура* (Петров, 7); 2) п. Квасного п. Білої Тиси л. Тиси л. Дунаю; смт Богдан Рахівськ. р-ну Закарпатськ. обл. (ОАІМ); пор. ур. *Јавір* (Петров, 2); 3) с. Вишка Великоберезнянськ. р-ну Закарпатськ. обл.; 20-і рр. XX ст., *Јавор* (Петров, 67); 3 *Јавір'а* (1973, МЕ); пор. там же ур. *Јавїра* (Петров, 67).

**Явірник**, -а, ч.; **потоки**: 1) л. Женця л. Пруту л. Дунаю; нп Микуличин Надвірнянськ. р-ну Івано-Франківськ. обл.; пор. г. *Горган-Јавірницький*; Jawornik (SG, III, 518; XIV, 775; Hrabec, 94); 2) п. Дністра (у верхів'ї); між рр. Бистрий Головецький; *Јаворникъ*, Jawornik (Машт., ДБ, 2); пор. плн. *Јавірник* у с. Головецьк Сколівськ. р-ну Львівськ. обл. (ОКІМ); 3) п. Чорного Черемошу л. Черемошу п. Пруту л. Дунаю; с. *Јавірник* Верховинськ. р-ну Івано-Франківськ. обл.; Jawornik (Hrabec, 94); *Јевїрник* (МКур.).

**Јавірниковий**, -ого, ч.; **потік**, л. Білого л. Тиси л. Дунаю; с. Ділове Рахівськ. р-ну Закарпатськ. обл.; 30-і рр. XX ст., *Јаворнікову*; *Јаворниковий* (Wiesner, 38, 61); пор. плн. *Јавірі* (Петров, 27); *Јавірнік* (ОАІМ).

**Явірникувата**, -ої, ж.; потч., л. Дулятина п. Боржави п. Тиси л. Дунаю; с. Березники Свалевськ. р-ну Закарпатськ. обл.; *Явѳрниковата* (1973, МЕ); пор. г. Javornik (Петров, 1).

**Явірницький**, -ого, ч.; потік, л. Пруту л. Дунаю; с. Ямна (тепер передмістя м. Яремча) Надвірнянськ. р-ну Івано-Франківськ. обл. (з-під г. *Горгану-Явірницького*); Jawornieński (potok) (SG, III, 514; IX, 108); 1787, Jawornicki Potok, Jawornikowski Potok, Javirn'uc'k'i'ї (Hrabec, 61. 99—100).

**Явірський**, -ого, ч.; потік, л. Стрия п. Дністра; між рр. Яблінка та Ісайський; Jaworski (SG, XI, 428); *Яворскій* (Машт., ДБ, 9); Львівська обл.

**Явірчик**, -а, ч.; потоки: 1) п. Плайської л. Бертянки п. Брустуранки л. Тересви п. Тиси л. Дунаю; с. Лопухів Тячівськ. р-ну Закарпатськ. обл.; *Я'авурчик* (1972, МЕ); 2) с. Білі Ослави Надвірнянськ. р-ну Івано-Франківськ. обл.; 1788, potok Jaworzcyk; Jaworzcyk (Hrabec, 99).

**Явникуватий**, -ого, ч.; потч., л. Бранищ п. Лопушного л. Ріки п. Тиси л. Дунаю; с. Лопушне Міжгірськ. р-ну Закарпатськ. обл.; *Яв'ников'атий* (1971, МЕ).

**Яворець-Великий**, Явірця- -ого, ч.; потік, л. Білого Черемошу п. Черемошу п. Пруту л. Дунаю; нп Гостовець поблизу с. Гриняви Верховинськ. р-ну Івано-Франківськ. обл.; *Яворецъ Великий* (МКур.).

**Яворець-Малий**, Явірця- -ого, ч.; потік, л. Білого Черемошу п. Черемошу п. Пруту л. Дунаю; нп Гостовець поблизу с. Гриняви Верховинськ. р-ну Івано-Франківськ. обл.; *Яворецъ Мал'ий* (МКур.).

**Яворі**, -ів, мн.; потік, п. Гукова л. Пруту л. Дунаю; с. Бояни Новоселицьк. р-ну Чернівецьк. обл.; 1737, Javorii (Карп., 208).

**Яворинки**, -нок, мн.; потік, л. Терелі п. Тиси л. Дунаю; с. Синевир Міжгірськ. р-ну Закарпатськ. обл.; *Я'аворинки* (1972, МЕ); пор. ур. *Яворинки* (Петров, 24).

**Яворіста**, -ої, ж., р., л. Ропочева л. Суцави п. Серету л. Дунаю; с. Селятин Путиськ. р-ну Чернівецьк. обл. (Карп., Гідр., 188; Карп., Сл., 6; Карп., Серет, 94); *Явориста*; 1909, Jaworesta (werszyd) (Карп., 208).

**Яворістий**, -ого, ч.; потік, п. Малога Грамїтного л. Грамїтного п. Пробійни л. Білого Черемошу п. Пруту л. Дунаю; с. Грамотне Верховинськ. р-ну Івано-Франківськ. обл.; *Явор'истий* (МКур.).

**Яворів**, Яворів, ч.; потоки: 1) л. Мокрянки п. Тересви п. Тиси л. Дунаю; с. Комсомольськ Тячівськ. р-ну Закарпатськ. обл.; *Я'авору(ї)* (1972, МЕ); 20-і рр. ХХ ст. *Явурчик* (Петров, 28); пор. ур. *Явур* (там же); 2) п. витік Міхидри л. Серету л. Дунаю; с. Черешенька Вижницьк. р-ну Чернівецьк. обл.; *Яворів*, *Яворів* (Карп., 208; Карп., Серет, 93); пор. горб *Яворів*.

**Яворіака**, -и, ж.; р., л. Гнилої л. Стрия п. Дністра; с. *Яворів* Турківськ. р-ну Львівськ. обл., Jaworówka (SG, III, 528);

як п. Ропи л. Гнилої; *Яворовка* (Машт., ДБ, 8); *Яворі'їський Потік* (ОАІМ).

**Яворівський**, -ого, ч.; потік, п. Вишеньки (Виженки) п. Черемошу п. Пруту л. Дунаю; нп Черешенька і Виженька Вижницьк. р-ну Чернівецьк. обл.; *Яворівський* (Карп., 208).

**Яворівчик**, -а, ч.; потік, с. Нижній Бистрий Хустськ. р-ну Закарпатськ. обл.; 20-і рр. ХХ ст., *Яворівчик* (Петров, 6).

**Яворовець**, -івця, ч.; потоки: 1) л. Чорної Ріки бас. Терелі п. Тиси л. Дунаю; с. Синевир Міжгірськ. р-ну Закарпатськ. обл.; *Явобр'івци*' (1972, МЕ); 20-і рр. ХХ ст., *Яворовець* (Петров, 25); 30-і рр. Javoroves, *Яворовець* (Wiesner, 48, 61); пор. плн. Javorova, Javurnik (Петров, 24); 2) п. витік Бистрого п. Ріки п. Тиси л. Дунаю; с. Нижній Бистрий Хустськ. р-ну Закарпатськ. обл. (1971, МЕ); 20-і рр. ХХ ст., *Яворовець* (Петров, 6); 30-і рр. Javoroves, *Яворовець* (Wiesner, 50, 61).

**Явтух**, -а, ч.; водотік, п. Дніпра; с. Худяки Черкаськ. р-ну й обл.; *Явтух* (ОКІМ).

**Ягістів**, -ого, ч.; потч., л. Опору п. Стрия п. Дністра; с. Тухля Сколівськ. р-ну Львівськ. обл.; Jahistów (SG, III, 371; XI, 564; XII, 587); *Ягистовъ* (Машт., ДБ, 10).

**Ягідка**, -и, ж.; б., л. Клебанової п. Лозуватої л. Татарки л. Самари л. Дніпра; *Ягідка* (ВТКЕГ); Донецька обл.

**Ягідна**, -ої, ж.; бб.: 1) л. Жеребця п. Кінської л. Дніпра; *Ягідна*, *Ягодная* (КРУ, 124); *Ягідная* (1898, ГІАУ, 235); пор. с. *Ягідне* Гуляйпільськ. р-ну Запорізьк. обл.; 2) л. Сухого Омельничка л. Келебердянського Омельника п. Дніпра; Кіровоградська обл.; *Ягодна* (1876, ПХЕВ, ХХІІ, 400); *Ягодная* (1888, МХГ, III, 9); 3) л. Янчура п. Гайчура л. Вовчої л. Самари л. Дніпра; *Ягідная* (1898, ГІАУ, 105); пор. с. *Ягідне* Гуляйпільськ. р-ну Запорізьк. обл.; 4) п. Борової л. Сіверськ. Діня п. Дону (Експ.); *Ягодная* (1900, СУ, 34; Машт., Дон, 58; ОГКЕЧ, 72); пор. с. *Ягідне* Кременськ. р-ну Ворошиловградськ. обл.; 5) п. Вовчої л. Самари л. Дніпра (ОАІМ); *Ягідная* (1898, ГІАУ, 59); *Ягодная* (ВТКЕГ); *Ягідной* (СКЗР, LVII); *Ягодный* (1837—1839, Ле-Пле); пор. хх. *Ягодный* (ГІАУ, 59), *Ягідні 1-ї і 2-ї* (ОНМЕГ, 238); *Ягодная 1-а, 2-а і 3-я* (АС)—усі на п. бер. Вовчої; Покровськ. р-н Дніпропетровськ. обл.; 6) п. Черепихової л. Мілової л. Комишної п. Повної л. Деркулу л. Сіверськ. Діня п. Дону; *Ягодная* (Машт., Дон, 65); пор. с. *Ягідне* Міловськ. р-ну Ворошиловградськ. обл.

**Ягідний**, -ого, ч.; яри: 1) л. Кільчені п. Самари л. Дніпра; *Орагъ Ягодный* (1880, МИСОЕЕ, I, 426—427); р. *Ягодная* (АС); Дніпропетровська обл.; 2) п. Вовчої л. Самари л. Дніпра; *Ягодный* (1837—1839, Ле-Пле, 1); 6. *Ягодная* (1890, ВЗК, 195); пор. х. *Ягодный* (ВЕГ, 36); Покровськ. р-н Дніпропетровськ. обл.; 3) п. Малої Кобилки п. Красної л. Сіверськ. Діня

п. Дону (Експ.); *Ягодный* (Машт., Дон, 57); Ворошиловградська обл.

*Ягідниця*, -і, ж.; р., л. Талі п. Тетерева п. Дніпра; Київська обл.; *Ягодниця* (По-хил., УКР, карта; Машт., Дн., 48).

*Ягільницький Жлоб*, -ого -а, ч.; б., с. Зелений Гай Заліщицьк. р-ну Тернопільськ. обл.; *Ягільницький Жлоб* (ОКІМ); пор. с. *Ягільниця* Чортківськ. р-ну тієї ж обл.

*Ягліна*, -и, ж.; потік, пр. Сприні л. Черхави л. Бистриці-Тисьменицької п. Дністра; с. Сприня Самбірськ. р-ну Львівськ. обл.; *Jaglina* (SG, XI, 149).

*Ягловий*, -ого, ч.; яр, витік Романчиного л. Плотви л. Вовчої п. Сіверськ. Дінця п. Дону (1863, ВТКХГ; Машт., Дон, 44); пор. с. *Ягли* (АТПУ—1969, I, 415); с-ще *Ягли* (там же, 416).

*Ягодина*, -и, ж.; б., вп. в Азовське море (1853, ВТКЗВД); Донецька обл.

*Ягодинка*, -и, ж.: 1) б., пр. б. *Ягідної* п. Вовчої л. Самари л. Дніпра; *Ягиденка*, *Ягоденка* (ОГХ, 39); Дніпропетровська обл.; рр.: 2) п. Смячі п. Снову п. Десни л. Дніпра; Городнянськ. р-н Чернігівськ. обл.; *Ягодинка* (XIX ст., ОАІМ; Машт., Дн., 210); 3) пр. Тні п. Случі п. Горині п. Прип'яті п. Дніпра; Червоноармійськ. р-н Житомирськ. обл. (1962, МЄ); пор. там же с-ще *Ягодинка*.

*Ягодичний*, -ого, ч.; потоки: 1) л. Боржави п. Тиси л. Дунаю; с. Керецький Свалявськ. р-ну Закарпатськ. обл.; *Ягодишний* (1973, МЄ); 20-і рр. XX ст., *Ягодичний* (Петров, 12); 30-і рр., *Jahodišný*, *Ягодишний* (Wiesner, 52, 60); 2) п. Чехівця п. Ріки п. Тиси л. Дунаю; с. Монастирець Хустськ. р-ну Закарпатськ. обл.; *Ягодишний* (1971, МЄ); 30-і рр. XX ст., *Jahodišný*, *Ягодишний* (Wiesner, 51, 60).

*Ягорлік*, -а, ч.; р., л. Дністра (КРУ, 51; РПГО, XIV, 2); *Jaorlik*, *Kchorlik*, *Sucha-yaorlik*, *Jahorlik* Мокра (Машт., ДБ, 28); нп Борщі, Гонората, Любомирка, Глибочок, Коси Котовськ. р-ну Одеськ. обл., гирло в с. *Малий Ягорлик* кол. Балтськ. пов.; *Jahortyk*, *Jaurtyk* (SG, III, 372); *Яурлыкъ* (Сем., V, 921); 1583, *Ягорлыкъ*, «прежде *Орликъ* или *Кайнаръ*» (Серг., МСЭ, 118); пор. гг. *Jahortycyke* (SG, III, 372) і *Ягорлицькій Яр* (1800, Карач., 202); тур. *Sainar* (ОКІМ).

*Ягуня*, -і, ж.; р., п. Зх. Бугу п. Вісли; *Jagunia*, *Jagonia* (HW, 148); с. Лапаївка Кам'янсько-Бузьк. р-ну Львівськ. обл., де існував і нп *Jagonia* (SG, V, 588).

*Ядерин*, -у, ч.; потік, п. Рахів Закарпатськ. обл.; 20-і рр. XX ст., *Ядерин* (Петров, 22); пор. *Ядерин* — ч. м. Рахів (ОАІМ).

*Ядерний*, -ого, ч.; потік, с. Чорний Потік Надвірнянськ. р-ну Івано-Франківськ. обл.; 1786, «Potok Jaderny» (Hrabec, 99).

*Язвина*, -и, ж.; потік, пр. Лужанки пр. Сівки п. Дністра; с. Лужки Долинськ. р-ну Івано-Франківськ. обл. (ОКІМ).

*Язвиниця*, -і, ж.; р., п. Ствиги п. Прип'яті п. Дніпра; *Язвиниця* (Машт.,

Дн., 145); Рокитнівськ. р-н Ровенськ. обл.

*Язвинка*, -и, ж. р., л. Случі п. Горині п. Прип'яті п. Дніпра (Дрозд, МРУ, 314); Березнівськ. р-н Ровенськ. обл., 15 км пн.-зх. смт Березне (ТФ, II, 565).

*Язвір*, -ору, ч.; потік, пр. Млинівки; с. Юрківці Заставнівськ. р-ну Чернівецьк. обл. (Карп., 208).

*Язеницький Рів*, -ого Ріву, ч.; р., п. Зх. Бугу п. Вісли; *Jazienicki Rów*, *Jazienica*, *Jasienica* (HW, 148); Кам'янсько-Бузьк. р-н Львівськ. обл.

*Язєстрів*, -ового, ч.; потік, п. Стрия п. Дністра; с. Жупани Сколівськ. р-ну Львівськ. обл.; *Jazestrow* (SG, III, 587; XI, 428); *Язєстровъ* (Машт., ДБ, 7); пор. г. *Язєстріє* (там же).

*Язловець*, -івця, ч.; потік, 1436—1467, *Язловець* (ОКІМ); пор. с. *Язлівчик* Бродівськ. р-ну Львівськ. обл.

*Язовець*, -івця, ч.; р., п. Пд. Бугу (КРУ, 58); *Язовецъ* (Гульдм., 36; Машт., ДБ, 35); *Jazowica* (SG, III, 542); с. Гриненки Немирівськ. р-ну Вінницьк. обл.

*Язуча*, -ої, ж.; р., л. Грузької п. Конотопу п. Саусу л. Сейму л. Десни л. Дніпра; Конотопськ. р-н Сумськ. обл.; *Миская*, *Язучая* (Машт., Дн., 226).

*Яйлєнка*, -и, ж.; б., л. (Малого) Кальчика п. Кальміусу, вп. в Азовське море (ВТКЕГ); Донецька обл.

*Яйцівський*, -ого, ч.; потч., л. Байлови п. Помийниці п. Тиси л. Дунаю; с. Данилове Хустськ. р-ну Закарпатськ. обл.; *Яйц'уській*, *Яйц'уска* (1972, МЄ); пвр. луг *Яйцуська* (Петров, 6).

*Яйчак*, -а ч.; б., л. Кріпенької л. Міусу, вп. в Азовське море (1853, ВТКЗВД); Донецька обл.

*Якабінська Потбчина*, -ої -и, ж.; потік, с. Лумшори Перечинськ. р-ну Закарпатськ. обл.; *Якаб'ин'ска Пот'очина* (1973, МЄ).

*Якобів*, -цевого, ч.; потік, с. Забрідь Великоберезнянськ. р-ну Закарпатськ. обл.; 20-і рр. XX ст., *Якобцов* (Петров, 67).

*Якубівка*, -и, ж.; р., л. Кишихи п. Гірського Тікичу п. Тікичу п. Синюхи л. Пд. Бугу; *Якубовка* (Машт., ДБ, 38); Черкаська обл.

*Якубівчик*, -а, ч.; потік, п. Лушави п. Свічі п. Дністра; *Jakubowczyk* (SG, V, 832); Івано-Франківська обл. (с. *Якубова* кол. Долинськ. пов.).

*Якушева*, -ої, ж.; б., л. Біленької л. Айдару л. Сіверськ. Дінця п. Дону (Машт., Дон, 60); Ворошиловградська обл.

*Якша*, -і, ж.; потік, п. Скла (Шкла) п. Сяну п. Вісли; нп Старий Яр, Вільшаниця Яворівськ. р-ну Львівськ. обл.; *Jaksza* (SG, XI, 921).

*Яланець*, -нця, ч.; р., л. Савранки п. Пд. Бугу (1968, МЄ); *Яланец* (Машт., ДБ, 37; Менде; Гульдм., 37; Тр. Под., IX, 55, 63, 774, 775, 782; Тверит., 12); *Jałaniec*, *Jełaniec* (SG, III, 386); с. і с-ще *Яланець* Бершадськ. р-ну Вінницьк. обл.

**Ял'анка**, -и, ч.; потік, п. Шумилівки пр. Марківки л. Дністра (1965, МЕ); нп *Яланець* (Подр. Подол.) Томашпільськ. р-ну, Підлісівка Ямпільськ. р-ну Вінницьк. обл.; *Jałaniec, Izwar* (SG, VI, 129; XII, 73); як п. Марківки; *Яланець, Еланець, Jełaniec, Изваръ, Załaniec* (Машт., ДБ, 28); *Jelenez* (Handtke); як п. Марківки; *Яланка* (КРУ, 50); XIV—XVII ст., *Zaląpica* (Ляск., 17).

**Ялій**, -ів, мн.; б., п. Скотуватої л. Кривого Торця п. Казенного Торця п. Сіверськ. Діня п. Дону; *Ялы* (Машт., Дон, 54); Донецька обл.

**Ялій**, -ого, ч.; потік, л. Лімниці п. Дністра; *Ялы* (Машт., ДБ, 15); с. Ясень Рожнятівськ. р-ну Івано-Франківськ. обл.; *Jały* (SG, V, 695); *Jate* (SG, III, 386); як л. Шумлячого п. Лімниці (SG, XII, 75).

**Яліи**, -у, ч.; потік, п. Ляшулу л. Білої Тиси л. Тиси л. Дунаю; с. Луги Рахівськ. р-ну Закарпатськ. обл. (ОАІМ); 20-і рр. XX ст., *Ялинец* (Петров, 17).

**Яліна**, -и, ж.; потік, п. Волосянки (Славського п. Опору п. Стрия п. Дністра; с. Волосянка, гирло в с. *Ялинкувате* Сколівськ. р-ну Львівськ. обл.; *Jałupa* (SG, III, 389; XIII, 892); як л. Опору; *Jalina* (SG, VII, 564); *Ялина* (Машт., ДБ, 10); пор. с. *Ялина* (SG, III, 389).

**Ялінка**, -и, ж.; потік, л. Крайньої Ріки п. Шопурки п. Тиси л. Дунаю; смт Кобилецька Поляна Рахівськ. р-ну Закарпатськ. обл. (ОАІМ).

**Ялинкувата**, -ої, ж.; р., п. Славки п. Опору п. Стрия п. Дністра; *Еленковата, Jelenkowata* (Машт., ДБ, 10); нп *Ялинкувате*, Волосянка Сколівськ. р-ну Львівськ. обл.; *Jałenkwate, Jelenkwate*; у понизов'ї *Wotosianka* (SG, II, 638; III, 557).

**Ялинкуватий**, -ого, ч.: 1) потік, л. Яблунці л. Брустуриянки л. Тересви п. Тиси л. Дунаю; с. Лопухів Тячівськ. р-ну Закарпатськ. обл.; *Ялинков'атий* (1972, МЕ); 2) потч., п. витік Лужанки п. Тересви п. Тиси л. Дунаю; с. Широкий Луг Тячівськ. р-ну Закарпатськ. обл.; *Ялинков'атий* (1972, МЕ).

**Ялинуватий**, -ого, ч.; потік, с. Латірка Воловецьк. р-ну Закарпатськ. обл.; *Ялинов'атий* (1972, МЕ); пор. ліс *Ялиноватое* (Петров, 46).

**Ялівець**, -івцї, ч.: 1) потік, л. Свічі п. Дністра; між рр. Ростока і Багінка; Івано-Франківська обл.; *Еловець* (Машт., ДБ, 12); *Jelowes* (SG, XI, 642); *Еловец* (WRG, I, 689); 2) р., л. Пруту л. Дунаю; Чернівецька обл. (кол. Хотинськ. пов.); *Яловець* (Сем., IV, 227; V, 535).

**Ялівський**, -ого, ч.; потік, п. Латориці л. Бодрого п. Тиси л. Дунаю; с. *Ялове* Воловецьк. р-ну Закарпатськ. обл.; 30-і рр. XX ст., *Jałovský, Яловський* (Wiesner, 42, 60).

**Ялівчик**, -а, ч.; потік, л. Синявки л. Іршави п. Боржави п. Тиси л. Дунаю; с. Осій Іршавськ. р-ну Закарпатськ. обл.; *Ял'яўчик* (1971, МЕ).

**Ялова**, -ої, ж.; 66.: 1) л. Капітану л. Мокрих Ялів л. Вовчої л. Самари л. Дніпра; *Яловая* (ВТКЕГ); Донецька обл.; 2) п. Кам'яної пр. Вовчої л. Самари л. Дніпра; *Яловая* (ГИЮР, 55); Донецька обл.

**Ялове**, -ого, с.; потік, л. Свічі п. Дністра; с. Вишків Долинськ. р-ну Івано-Франківськ. обл.; *Jałowe* (SG, III, 387).

**Ялов'єнкова**, -ої, ж.; б., с. Квітки Корсунь-Шевченківськ. р-ну Черкаськ. обл.; *Ялов'єнкова* (1966, МЕ).

**Ялівий**, Ял'ового, ч.; потоки: 1) л. Синявки л. Іршави п. Боржави п. Тиси л. Дунаю; с. Осій Іршавськ. р-ну Закарпатськ. обл. (1971, МЕ); 30-і рр. XX ст., *Jałový, Яловый* (Wiesner, 54, 60); 2) п. Ільнички л. Іршави п. Боржави п. Тиси л. Дунаю; смт Ільниця Іршавськ. р-ну Закарпатськ. обл.; *Ял'овый* (1971, МЕ); 20-і рр. XX ст., *Ялове* (Петров, 42); 30-і рр., *Jałový, Яловый* (Wiesner, 54, 60); 3) п. Мизунки л. Свічі п. Дністра; Івано-Франківська обл.; *Jałowy* (SG, III, 388); *Яловый* (Машт., ДБ, 12); 4) Розтоцька с/Р Воловецьк. р-ну Закарпатськ. обл. (1973, МЕ).

**Яловийця**, -ї, ж.; р., л. Тартацької п. Ікви п. Стиру п. Прип'яті п. Дніпра (КРУ, 73); *Еловица, Яловица*; як л. Понори п. Ікви (Машт., Дн., 141); *Юловица, Чарна, Струа* (Дрозд, МРУ, 78); Млинівськ. р-н Ровенськ. обл.; пор. с. *Яловичі* того ж р-ну.

**Яловичора**, -и, ж.; р., п. Білого Черемошу п. Черемошу п. Пруту л. Дунаю; с. Шепіт Путильськ. р-ну Чернівецьк. обл.; *Єловічора; Яловічора, Яловічирка, Єловічирка, Єлочірка*; 1783, *Jałowicora, (Wach) Jalowiciora; 1807, Jarowicóra; 1886, Jalowiczora; 1936, Jalowicioara*; біля г. *Яровиця* (Карп., 208; Карп., ТГР, 79; Карп., Сл., 2); *Ялович'єра* (КРУ, 27); *Jałowiczowa* (SG, I, 799); як *Юловичера* п. Черемошу (ОАІМ).

**Яловішин**, -ого, ч.; яр, п. Лозовенької л. Уди п. Сіверськ. Діня п. Дону (1863, ВТКХГ; Машт., Дон, 46); Харківська обл.

**Ялпуг**, -у, ч.; р., вп. в оз. *Ялпуг*; між рр. Прут і Дністер (Серг., Бесс., 334); поч. між нп Гура-Галбина і Гура-Сарацика (суч. МРСР), гирло біля м. Болград Одеськ. обл. (УРСР); *Jałruk* (SG, III, 389); *Великий Ялпуг* — як пр. *Ялпуг; Малий Ялпуг* — вп. в оз. *Ялпуг* (кол. *Бююк Ялы і Кубцьк Ялы*; ОАІМ); *Ялпухъ* (Сем., I, 232, 251—252; II, 60, 704); *Ялпух* (КРУ, 29); *Л'анух, Алпух* (ОКІМ); пор. кол. с. *Ялпужел* або *Ялпужей* (Серг., Бесс., 346); дол. *Валя-Ялпугулуй* (МХ).

**Ялпужень**, -жня, ч.; р., пр. *Ялпугу*, вп. в оз. *Ялпуг* в Одеськ. обл. (1844, ОСОНК, I, 61); *Ялпужель* (Сем., V, 944).

**Ялтове**, -ого, с.; б., п. Вільхової п. Лугані п. Сіверськ. Діня п. Дону; *Ялтово* (ВТКЕГ); Ворошиловградська обл.

**Яль**, -ї, ж.; потч., л. витік Галаштова п. Білої Тиси л. Тиси л. Дунаю; смт Богдан Рахівськ. р-ну Закарпатськ. обл. (ОАІМ).

**Яма**, -и, ж.; 6б.: 1) п. Бахмуту п. Сіверськ. Діңця п. Дону (Машт., Дон, 56; ЗРБ, 196; КРУ, 148; Експ.); *Ямъ* (ОАІМ); прот. *Ямъ*; *Ями* (1769, ПК — як л. Бахмуту); *Ямы* (ГИПБУ—1894, 207, 210); пор. нп *Ямы* (1789, ПК; КНГ; КНГП); суч. м. *Яма* Артемівськ. р-ну Донецьк. обл. (ОАІМ); 2) Хотинськ. р-н Чернівецьк. обл. (Серг., Бесс., 334); 3) р., с. Підлужжя Верхньодніпровськ. р-ну Дніпропетровськ. обл. (1961, МЕ).

**Ямачка-Тарамá**, -й, -ї, ж.; 6., пр. Балиної (*Байлими-Тарамá*) л. Мокрої Волнової п. Кальміусу, вп. в Азовське море (Експ.); Донецька обл.

**Ямгорів**, -евого, ч.; потік, пр. Дністра; с. Городниця Городенківськ. р-ну Івано-Франківськ. обл. (ОКІМ).

**Ямєнічка**, -и, ж.; потік, Стрийськ. р-ну Львівськ. обл. (1966, ОКІМ).

**Яменка**, -и, ж.; р., п. Жерева л. Ужа п. Прип'яті п. Дніпра; *Яменка* (Машт., Дн., 157); Народицьк. р-н Житомирськ. обл.; 1523, *Яменка* (АОЗР, VIII, IV, 364).

**Ями**, Ям, мн.; потоки: 1) л. Сукелю л. Свічі п. Дністра; *Яму* (SG, XI, 558); *Ямы* (Машт., ДБ, 13); Івано-Франківська обл.; 2) пр. Дністра; кол. нп Вовче Старо-самбірськ. р-ну Львівськ. обл.; *Я'ами* (ОКІМ); 3) яр, л. Уди (вище яру Крохмальний) п. Сіверськ. Діңця п. Дону (XVIII — поч. XIX ст., ПГХГ, ПЗол).

**Ямин**, -ого, ч.; потік, л. Турбацелю п. Турбату п. Брустурянки л. Тересви п. Тиси л. Дунаю; с. Лопухів Тячівськ. р-ну Закарпатськ. обл.; *Я'амин* (1972, МЕ).

**Ямільниця**, Ямільниці, ж.; р., л. Стрия п. Дністра; між рр. Урич і Заріччя; с. *Ямельниця* Сколівськ. р-ну Львівськ. обл.; *Ямельница*, *Jamelnica* (Машт., ДБ, 9); *Ям'ил'ниц'а* (ОКІМ); як л. Бачкової; *Jamielnica* (SG, III, 390).

**Ямна**, -ої, ж.; 6., п. Красної л. Сіверськ. Діңця п. Дону; *Ямная* (1863, ВТКХГ; Машт., Дон, 57); пор. х. *Ямный* (ВТКХГ); с. *Ямы* (АС); Ворошиловградська обл.

**Ямницький**, -ого, ч.; потік, с. *Ямниця* Івано-Франківськ. р-ну й обл. (ОКІМ).

**Ямничанка**, -и, ж.; р., л. Бистриці п. Дністра; нп Загвіздя, *Павлівка* (кол. *Павелче*), Рибне, *Ямниця* Івано-Франківськ. р-ну й обл.; *Pawelcze*, *Jamnica*; *Pawelcsa* (SG, I, 513; III, 392); *Павелче*, *Pawelcsa* (Машт., ДБ, 19); *Pawelcsche* (ОАІМ); *Ямничанка* (ІМСУ, ІФ, 240).

**Ямовá Звóрина**, -ої, -и, ж.; потч., п. *Малого Звору* п. Мужикова л. Боржави п. Тиси л. Дунаю; с. Березники Свалявськ. р-ну Закарпатськ. обл. (1973, МЕ).

**Ямочка**, -и, ж.; р., л. рук. Угору л. Десни л. Дніпра; Чернігівськ. р-н й обл.; *Ямочка* (Машт., Дн., 211); пор. с. *Ямище* Ріпкинськ. р-ну тієї ж обл.

**Ямпільчик**, -а, ч.; потік, л. Жванця л. Дністра; с. Хропотова Чемеровецьк. р-ну Хмельницьк. обл.; *Jampolczyk* (SG, III, 396; XIV, 871); *Ямпольчикъ* (Машт., ДБ, 24).

**Ямува́те**, -ого, с.; р., л. бер. Дніпра; гідрографічна система с. Приморське Василівськ. р-ну Запорізьк. обл. (ОКІМ); оз. *Вели́ке Ямува́те й Малé Ямува́те* у Василівськ. р-ні (НРЗХ, 45).

**Яна́х-Тарама́**, -й, ж.; 6., п. Мокрих Ялів л. Вовчої л. Самари л. Дніпра (ВТКЕГ); *Яна́х Тара́* (АС); Донецька обл.

**Яндоля́**, -ї, ж.; 6., л. Багнової п. Сіверськ. Діңця п. Дону; *Янделя* (1863, ВТКХГ; Машт., Дон, 44); *Ендоля* (1749, МИКБ, I, 307: «къ городу Салтову до верховья Кошовой прозиваемой *Ендоли*»); Харківська обл.

**Яні́ха**, -и, ж.; р., п. рук. Дніпра; між п. рук. Домаха й Річище; Херсонська обл.; *Яниха* (Машт., Дн., 91).

**Яничáрка**, -и, ж.; р., п. Тясмину п. Дніпра; м. Чигирин Черкаськ. обл.; *Яничáрка*, *Янка* (ОКІМ).

**Яні́вка**, -и, ж.; стр., с. Нуйно Камінь-Каширськ. р-ну Волинськ. обл.; *Яновка* (Теодор., V, 271).

**Яні́в**, -ова, ч.; потоки: 1) л. Брадульця л. Сухаря (Колочавки) л. Терєблі п. Тиси л. Дунаю; Брадулець — присілок с. Колочава Міжгірськ. р-ну Закарпатськ. обл.; *Янк у* (Ї) (1972, МЕ); 20-і рр. XX ст., *Янков* (Петров, 12); 2) л. Сукелю л. Свічі п. Дністра; с. Тисів Долинськ. р-ну Івано-Франківськ. обл.; *Janków* (SG, III, 407, 408; XI, 559); *Янковъ* (Машт., ДБ, 13).

**Яно́ва Звóрина**, -ої, -и, ж.; потч., п. Дулятина п. Боржави п. Тиси л. Дунаю; с. Березники Свалявськ. р-ну Закарпатськ. обл. (1973, МЕ).

**Яно́вєць**, -нівця, ч.; р., л. Мокрянки п. Тересви п. Тиси л. Дунаю; витікає з-під полонин Кирична й Ардільська, гірло в с. Руська Мокра Тячівськ. р-ну Закарпатськ. обл.; *Янов'иц'* (1972, МЕ); 60-і рр. XIX ст., *Janoves* (Петров, 18); 20-і рр. XX ст., *Яновець* (там же); 30-і рр., *Janoves*, *Яновець* (Wiesner, 47, 60); *Яновець* (КРУ, 18).

**Яно́вського**, род. належн.; р., пр. Красилівки п. Десни; смт Березна Менськ. р-ну Чрг; ручай *Яновського* (1967, МЕ).

**Яно́к**, -нка, ч.; стр., пр. Хороброї п. Росі п. Дніпра; с. Заріччя Корсунь-Шевченківськ. р-ну Черкаськ. обл.; *Яно́к* (1966, МЕ).

**Яношкови́й**, -ого, ч.; потік, Розтоцька с/Р Воловецьк. р-ну Закарпатськ. обл.; *Я'аношковий* (1973, МЕ).

**Янті́вка**, -и, ж.; потоки: 1) л. Білої Тиси л. Тиси л. Дунаю; с. Розтоки Рахівськ. р-ну Закарпатськ. обл. (1972, ОАІМ); пор. ур. *Янківська* (Петров, 2); 2) л. Боржави п. Тиси л. Дунаю; с. Імстичеве Іршавськ. р-ну Закарпатськ. обл.; *Янт'у́вка* (1973, МЕ).

**Януше́ва**, -ої, ж.; р., Голопристанськ. р-н Херсонськ. обл. (1898, ВЗК, 170).

**Янчи́ківський**, -ого, ч.; потік, п. Студеного л. Рипинки п. Ріки п. Тиси л. Дунаю; с. Верхній Студений Міжгірськ. р-ну Закарпатськ. обл. (1971, МЕ); 20-і рр. XX ст., *Янчиківський* (Петров, 26).

**Янчокрак**, -у, ч.; р., л. Дніпра (КРУ, 125); як л. Кінської; між її пр. *Сухий Янчокрак* і *Карачокрак*; *Янчокракъ*, *Янчукракъ*, *Чекра*, *Анчакракъ* (Машт., Дн., 84); *Янчикракъ* (ОКІМ); *Янчикракъ* (1861, ПЮР, 164); *Конскій Янчикракъ* (1771, ИГА, 15); *Бунчукракъ* (ГГК—1783); *Анчикрак* (НРЗХ, 42); *Канчакракъ* (1769, Кордт, № 25); *Чекра* (КБЧ, 111); *Janczakrak* (1739, Кордт, № 22); *Dsanzakrak R.* (2-а чв. XVIII ст., Кордт, № 23); *Янчекрак* (ІМСУ, 3п, 199); пор. с. *Янчекрак* — суч. Кам'янське Василівськ. р-ну Запорізьк. обл. (ІМСУ, 3п, 198).

**Янчур**, -у, ч.; р., п. Гайчуру л. Вовчої л. Самари л. Дніпра (ЛС, 77; КРУ, 121; Експ.); *Янчула* (ВЕГ, 84, 90; МОЗЕГ, АУ, 25; Експ.); *Янчуль* (1786, АВ; 1837—1839, Ле-Пле); *Янчуръ* (1775, ПГК); *Янчуль*, *Янчуръ* (Машт., Дн., 81); *Янчура* (ВЕГ, 86—87); *Юччуль* (КНГ); *Янчуръ*, *Янчуль* (ГИАУ, 300—301, 307, 311 та ін.); *Солоная* (КГ—1857) — поширення на р. *Янчул* (назви її п. — б. *Солоної*); пор. с. *Янчуль* (1805, ИГА, 160) воно ж *Янчуля* (1837—1839, Ле-Пле); *Янчур* (АС); х. *Янчуръ* (ГИАУ, 123).

**Яр**, **Яру**, ч.: 1) б., л. Янчуру п. Гайчуру л. Вовчої л. Самари л. Дніпра (1898, ГИАУ, 106); Запорізька обл.; **потоки**: 2) л. Черлени л. Пругу л. Дунаю.; с. Круглик Хотинськ. р-ну Чернівецьк. обл. (Карп., 209); 3) п. Дністра; с. Перківці Кельменецьк. р-ну Чернівецьк. обл. (Карп., 209).

**Яр-Дубовий**, -у -ого, ч.; **потік**, л. Великого Куяльника, вп. в Куяльницьк. лим.; між рр. Дністер і Пд. Буг; *Яр Дубовий* (КРУ, 53); Одеська обл.

**Яремелка**, -и, ж.; р., п. Стиру п. Прип'яті п. Дніпра; *Яремелка* (Машт., Дн., 141); Рожищенськ. та Маневецьк. р-ни Волинськ. обл.

**Яреміна**, -ої, ж.; **бб.**: 1) л. Нижньої Біленької п. Сіверськ. Дінця п. Дону (1895—1896, ГИСУ, 173); 2) л. Оріхової п. Луганчика п. Сіверськ. Дінця п. Дону; *Ереміна* (ВТКЕГ; Машт., Дон, 63); Ворошиловградська обл.

**Яремівка**, -и, ж.; р., п. рук. Дніпра; між п. рукавами Космиха й Домаха; Херсонська обл.; *Яремовка* (1697, ОРД; Величю, III, 478; Машт., Дн., 91).

**Яремівський**, -ого, ч.; **яр**, п. Жолобків п. Чорного Жеребця л. Сіверськ. Дінця п. Дону (Експ.); *Яремовскій* (ГКСЗ; Машт., Дн, 55); *Яреминскій* (Експ.); Донецька обл.

**Яричівка**, -и, ж.; р., л. Полтви л. Зх. Бугу п. Вісли; *Jaryczówka*, *Jaryczowski*, *Kanał-Młynówka*, *Rokitna* (НВ, 147); Бузьк. (нп Задвір'я, Новосілкі) та Кам'янсько-Бузьк. (смт *Новий Яричів*) р-ни Львівськ. обл. (ІМСУ, Льв, 203, 205, 438); пор. *Яричівський канал*; нп Задвір'я та ін. Бузьк. р-ну (SG, III, 464); пор. с. *Старий Яричів* Кам'янсько-Бузьк. р-ну Львівськ. обл.

**Ярішки**, -шок, **мн.**; б., л. В'ялого л. Мурому л. Харківки (Харківка) п. Уди п. До-

ну (1863, ВТКХГ; Машт., Дон, 47); Харківська обл.

**Ярканці**, -ів, **мн.**; **потік**, с. Пилипець Міжгірськ. р-ну Закарпатськ. обл. (1971, МЕ); 60-і рр. XIX ст., Jarkadci (Петров, 19).

**Яркі**, -ів, **мн.**; **бб.**: 1) л. Шурової п. Вовчої л. Самари л. Дніпра (ВТКЕГ); Дніпропетровська обл.; 2) п. Гончарихи п. Журавлихи п. Кінської л. Дніпра (1898, ГИАУ, 231); Запорізька обл.; 3) п. Дігтяревої п. Джуна (Джгуна) п. Водолажки п. Можу п. Сіверськ. Дінця п. Дону (1863, ВТКХГ; Машт., Дон, 48); 4) п. Кринки п. Міуцу, вп. в Азовське море (ВТКЕГ); Донецька обл.

**Ярковá**, -ої, ж.; р., бас. Липи л. Стиру п. Прип'яті п. Дніпра; с. Звиняче Горохівськ. р-ну Волинськ. обл.; *Jarkowa* (SG, XIV, 688).

**Яркуватий**, -ого, ч.; **яр**, п. Дуванки п. Красної л. Сіверськ. Дінця п. Дону; *Яркуватый* (1863, ВТКХГ; Машт., Дон, 57); Ворошиловградська обл.

**Яр-Мазурів**, **Яру**-ового, ч.; р., л. Кодими п. Пд. Бугу; *Яръ Мазуровъ* (Менде); Одеська обл.

**Ярмаків**, -ового, ч.; **яр**, п. Горбатого л. Вовчої п. Сіверськ. Дінця п. Дону; *Ермаковъ* (1863, ВТКХГ; Машт., Дон, 44).

**Ярмілова**, -ої, ж.; б., л. Верхньої Дворічної п. Осколу л. Сіверськ. Дінця п. Дону; *Ермилова* (1863, ВТКХГ; Машт., Дон, 52).

**Ярмолина**, -ої, ж.; б., п. Вовчої л. Сіверськ. Дінця п. Дону; *Ермолина* (1863, ВТКХГ; Машт., Дон, 44).

**Ярмолинці**, -ів, **мн.**; р., п. Собу л. Пд. Бугу; *Ярмолинцы* (Менде); *Ярмолинка* (Тверит., 25, 49); с. *Ярмолинці* Гайсинськ. р-ну Вінницьк. обл.

**Ярмолова**, -ої, ж.; б., п. Жеребця п. Кінської л. Дніпра; *Ярмолы* (1862, ВТКТГ); Запорізька обл.

**Ярмуватий**, -ого, ч.; **яр**, п. Гавенського бас. р. Красної л. Сіверськ. Дінця п. Дону; *Ярмоватый* (Машт., Дон, 57); як п. Красної л. Сіверськ. Дінця п. Дону; *Ярмоватый* (1863, ВТКХГ); Ворошиловградська обл.

**Ярновéць**, -івця, ч.; **потік**, л. Малого (Білого) Серету п. Серету л. Дунаю; *Jarnowec* (SG, X, 445); *Ярновець*; нп Давидівка і Межириччя Сторожинецьк. р-ну Чернівецьк. обл.; 1873, *Jarnowetz*; 1886, *Jarnowec*; 1908, *Ярновциул* (Карп., 209).

**Ярнувата**, -ої, ж.; б., л. Гнилої; як п. Красної л. Сіверськ. Дінця п. Дону; *Ярноватая* (1863, ВТКХГ; Машт., Дон, 57); Ворошиловградська обл.

**Яровá**, -ої, ж.; **потік**, п. Дністра; с. Шебутинци Сокирянськ. р-ну Чернівецьк. обл.; *Яровá*; XVII ст., *Кормань*; 1632, «от уст *Корманул* даж до обрѣшю *Корманул*»; *Яровий* (Карп., 209).

**Яровіяця**, -і, ж.; р., л. Стиру п. Прип'яті п. Дніпра; м. Луцьк Волинськ. обл.; *Яровица* (Пам., IV, 150, 153; Нов., 927); відома в XIV—XV ст. (Гум., Топ., 85).

**Яровівка**, -и, ж.; б., пр. Айдару л. Сіверськ. Дінця п. Дону (ДСГМ); Ворошиловградська обл.

**Ярок**, Ярка, ч.; потоки: 1) п. Ріки п. Латориці л. Бодрого п. Тиси л. Дунаю; кол. с. Кайданове тепер частина с. Ракошин Мукачівськ. р-ну Закарпатськ. обл.; 30-і рр. ХХ ст., Jarok, Ярок (Wiesner, 42, 61); 2) л. рук. Воеводина л. Тур'ї л. Ужа л. Лабіріца п. Бодрого п. Тиси л. Дунаю; с. Тур'я Пасіка Перечинськ. р-ну Закарпатськ. обл.; *Я'арок* (1972, МЕ); 30-і рр. ХХ ст., Jarok (Wiesner, 58, 61); 3) л. рук. Тиси л. Дунаю; сх. с. Вишкове й пд. с. Велятин Хустськ. р-ну Закарпатськ. обл. (1971, МЕ); 20-і рр. ХХ ст., Ярок (Петров, 36); 30-і рр., Mlýnský, Млыньський (Wiesner, 40, 62); *Малом* — помилк. (КРУ, 19).

**Яромірка**, -и, ж.; р., п. Смотричу л. Дністра (КРУ, 47); с. Смотрич Кам'янець-Подільськ. р-ну Хмельницьк. обл. (Тр. Под., IX, 439); Jaromírka, Jaromírka, Re-kaw Smotrycki (SG, III, 453; X, 919); *Яромірка* (Сем., IV, 657); *Яромилка* (Машт., ДБ, 25); XVI—XVII ст., Jeromirca (Ляск. 11); як п. Смотричу (нижче *Яромірки*) *Рукав'я Смотрицькій* (Машт., ДБ, 25).

**Яроміска**, -и, ж.; потік, с. Новоселиця Тячівськ. р-ну Закарпатськ. обл.; 20-і рр. ХХ ст., *Яроміска* (Петров, 19).

**Яр-Осозі**, Яру-ів, мн.; б., п. Мокрих Явів л. Вовчої л. Самари л. Дніпра (1856, ГКЕГ; Машт., Дн., 81; КРУ, 120); *Осозі* (1875, Клемм, ГР, 60; АС); *Яр'я Осозі* (1894, ЭСБЕ, Карта, т. XIа); *Ярлиза* (РПГО, XIV, 618); *Ярлизы* (1833, Ив., 66, 68, 89; 1885, Сем., V, 970); *Ярлицоза* (ОАІМ); *Ярли-Сузь* (1884, Александрович, 8); *Ярли-Сузань* (1890, ВЗК, 157); *Ярлицы* (1863, ОАІМ — у верхів'ї *Яр'я Осозі*); *Ярли-Сизы* (1882, ГЕХГ, 370, 373); *Яртўзьська*, *Ярсуз'я* (Експ.); *Яр'я Осовы* (1897, ГКДБ); *Ярль-Осоза*, *Ярль-Осозы* (МОЗЕГ, МУ, 8, 13: «на *Ярль Осоздахъ*»); *Ярлизузь* (КІОЕГ, 204; ВЕГ, 204); *Яртуз'я*, *Яртўз*, *Ярсіс*, *Ярцўг*, *Ярцуз'я* (Експ.); *Скотоватая* (Ив., 66, 68, 89; РПГО, XIV, 618); *Скотоватый* (СКЗР, LVII, 1832, Карта Ив.; 1846, ГКЕР); *Хавгалы* (архів Великоновосілівськ. р-ну); пор. с. Старокерменчик, суч. с-ще *Ярцўзька Лісодача* Волноваськ. р-ну Донецьк. обл. (АТП, Днц, 33); *Ярцўзі*; ліс *Яртўзький* (Експ.).

**Яроцький**, -ого, ч.; потік, л. Циганя п. Старої п. Латориці л. Бодрого п. Тиси л. Дунаю; с. Ярок Ужгородськ. р-ну Закарпатськ. обл.; 20-і рр. ХХ ст., *Яроцький* (Петров, 59); 30-і рр., Jarocký, *Яроцький* (Wiesner, 59, 61).

**Яруватий**, -ого, ч.; яр, п. Красної л. Сіверськ. Дінця п. Дону; Ворошиловградська обл.; *Яроватий* (ОГКЕЧС, 55; Машт., Дон, 57); б. *Ярувата*, *Яроватий Ліс* (Експ.); пор. поблизу ліс *Яроватий*, г. *Ярувата*, крин. *Ярувата* (*Єровата*; Експ.).

**Яруватка**, -и, ж.; р., п. Сороки л. Собу л. Пд. Бугу; *Яроватка* (Машт., ДБ, 36); Іллінецьк. р-н Вінницьк. обл.

**Яру́г**, -у, ч.; потік, с. Краснолілв Верховинськ. р-ну Івано-Франківськ. обл.; 1794, Jaruh (Hrabec, 81).

**Яру́га**, -и, ж.; потоки: 1) п. Стривігору л. Дністра; між рр. Середній і Рудний; Jaruga (SG, III, 463); *Ясеница*, *Яруга*, Jasiénica (Машт., ДБ, 4); Львівська обл.; 2) Виноградівськ. р-н Закарпатськ. обл. (20-і рр. ХХ ст., Петров, 30).

**Яр-Ужів**, Яру-євого, ч.; стр. п. Росавки л. Росави л. Росі п. Дніпра; Кагарлицьк. р-н Київськ. обл.; *Яр'я Ужєв'я* (Машт., Дн., 56).

**Яр Уласова Руд'я**, Яру-ої-ї, ч.; словосп.; стр., л. Постолюв'ї л. Пд. Бугу (КРУ, 56); Вінницька обл.

**Ярунь**, -і, ж.; р., бас. Церему л. Случі п. Горині п. Прип'яті п. Дніпра; с. *Ярунь* Новоград-Волинськ. р-ну Житомирськ. обл. (1969, ОАІМ).

**Яршіця**, -і, ж.; потік, с. Ямна (тепер у складі м. Яремча) Надвірнянськ. р-ну Івано-Франківськ. обл.; 1787, Potoka Jarszuczze, Jarszysca (Hrabec, 94).

**Яршічний**, -ого, ч.; потік, с. Зелена Надвірнянськ. р-ну Івано-Франківськ. обл.; 1787, Jarsuczna, Jarszuczny, Jaršučnyj (Hrabec, 94).

**Ясєльський**, -ого, ч.; потік, с. Тур'я Поляна Перечинськ. р-ну Закарпатськ. обл.; 20-і рр. ХХ ст., *Ясєльський* (Петров, 63).

**Ясенєць**, -нця, ч.; р., п. Славечни п. Прип'яті (КРУ, 85); *Ясенєць*, *Ясениць* (Машт., Дн., 153); поч. поблизу с. Левковичі, протікає в с. Заболоть Овруцьк. р-ну Житомирськ. обл. УРСР; гирло навпроти с. Скородне Єльськ. р-ну Гомельськ. обл. БРСР; Jasienciec (SG, III, 476); *Ясенєць*, *Ясениць* (АЮЗР, I, IV, 244; IV, I, 59, 127, 129; Нов., 298); пор. с. *Ясенєць* Овруцьк. р-ну тієї ж обл.

**Ясеників**, -івого, ч.; потік, л. Лютянки л. Ужа л. Лабіріца п. Бодрого п. Тиси л. Дунаю; с. Люта Великоберезнянськ. р-ну Закарпатськ. обл. (1973, ОАІМ); пор. ур. *Ясенины* (Петров, 60).

**Ясениця**, -і, ж.; потоки: 1) п. Дністра (КРУ, 31); нп Розлуч, *Ясениця* Турківськ. р-ну Львівськ. обл.; *Ясениця-Замкова* Старосамбірськ. р-ну; гирло в с. Стрілки того ж р-ну; Jasiénica (SG, III, 473); *Ясениця*, *Ясеничка* (*Ясен'ичка*; ОКІМ); як пр. Стрия (ОКІМ); 2) п. Свічі п. Дністра; с. Лолин Долинськ. р-ну Івано-Франківськ. обл.; Jasiánowycia, Jasiénica (SG, III, 467); 3) п. Стривігору л. Дністра (КРУ, 32); нп Торчиновичі Старосамбірськ. р-ну Львівськ. обл., кілька нп Самбірськ. р-ну; гирло в с. Бісковичі того ж р-ну; Jasiénica, Jaruga (SG, III, 473; XI, 425); *Ясеница*, *Яруга* (Машт., ДБ, 4).

**Ясенів**, -євого, ч.; потоки: 1) п. витік Потоку п. Ріки п. Тиси л. Дунаю; с. Березове Хустськ. р-ну Закарпатськ. обл.; *Я'асину* (ї) (1971, МЕ); 20-і рр. ХХ ст.,

*Ясеновий* (Петров, 2); 30-і рр., *Јасенов*, *Јасенов* (Wiesner, 50, 61); пор. *Јасенева* — частина с. Березова (Петров, 2); 2) п. Стрия п. Дністра; між рр. Щепник і Лісний; с. Орів Сколівськ. р-ну Львівськ. обл. (ОКІМ); *Јасиновъ* (Машт., ДБ, 9); Jasińów (SG, XI, 428); 3) с. Широкий Луг Тячівськ. р-ну Закарпатськ. обл.; 20-і рр. ХХ ст., *Јасену* (Петров, 16); пор. г. *Јасенов Грунь*, *Јасеновата* (там же); яри: 4) л. Білої п. Айдару л. Сіверськ. Дінця п. Дону (Експ.); Ворошиловградська обл.; *Јасенев* (Машт., Дон, 60); *Јасеновій* (Експ.); *Јасиновий* (АС); 5) л. Журавки л. Білої п. Айдару л. Сіверськ. Дінця п. Дону; Ворошиловградська обл.; *Јасенев* (Машт., Дон, 60); 6) л. Попового л. Верхньої Дворічної п. Осколу л. Сіверськ. Дінця п. Дону; *Јасинов* (1863, ВТКХГ; Машт., Дон, 53); Харківська обл.

*Јасенівка*, -и, ж.: 1) потік, пр. Стрия п. Дністра; с. Верхнячка Сколівськ. р-ну Львівськ. обл.; *Јасен'їтка* (ОКІМ); 2) р., л. Мельниці л. Горині п. Прип'яті п. Дніпра; *Јасеновка*, *Мотица* (Машт., Дн., 163); Костопільськ. та Сарненськ. р-ни Ровенськ. обл.

*Јасенівський*, -ого, ч.; яр, п. Чорного Жеребця л. Сіверськ. Дінця п. Дону; *Јасиновский* (ГКСЗ; Машт., Дон, 56); *Јасиновий* (Експ.); Донецька обл.

*Јасенка*, -и, ж.: 1) потік, пр. Вирви п. Вігору (В'яру) п. Сяну п. Вісли; нп Поляна, Тернава, П'ятниця, Боневичі Старосамбірськ. р-ну Львівськ. обл.; Jasienka (SG, III, 477); 2) р., п. Стрия п. Дністра; нп Кіндратів, *Јасенка-Стецьова* Турківськ. р-ну Львівськ. обл.; Jasionka (SG, III, 482; XI, 428; Машт., ДБ, 9); *Јасенка* (КРУ, 35).

*Јасенків*, -ового, ч.; яр, п. Рогозянки п. Уди п. Сіверськ. Дінця п. Дону; *Јасенков* (1863, ВТКХГ; Машт., Дон, 46); Харківська обл.

*Јасеннікувата*, -ої, ж.; потч., с. Розтоки Косівськ. р-ну Івано-Франківськ. обл.; 178,6, Jasiennikowata (Hrabec, 85).

*Јасенова*, -ої, ж.; 66.: 1) л. В'язівка (біла витоки) п. Самари л. Дніпра; *Јасеновая* (1863, ВТКХГ); 2) л. Комишувахи п. Береки п. Сіверськ. Дінця п. Дону (1863, ВТКХГ; Машт., Дон, 50); Харківська обл.; 3) л. Розсипної л. Луганька п. Сіверськ. Дінця п. Дону; *Јасиновая* (ВТКЕГ; Машт., Дон, 63); Ворошиловградська обл.; 4) л. Степної п. Береки п. Сіверськ. Дінця п. Дону; *Јасинова* (1863, ВТКХГ; Машт., Дон, 50); 5) п. Айдару л. Сіверськ. Дінця п. Дону (Експ.); *Јасиновая* (Машт., Дон, 60); пор. с. *Осинове* Новопсковськ. р-ну Ворошиловградськ. обл.; 6) п. Білої п. Лугані п. Сіверськ. Дінця п. Дону; *Јасинова* (1894, ГКСУ; Машт., Дон, 63; МОЗЕГ, СУ, 261); Ворошиловградська обл.; 7) п. Кисличної п. Вільхівки п. Лугані п. Сіверськ. Дінця п. Дону; *Јасиновія* (АС); Ворошиловградська обл.; 8) п. Мокрої Кам'янки п. Великої Кам'янки п. Сіверськ. Дінця п. Дону; *Јасиновая* (1843, РКАП, 69; Машт., Дон, 66); с-ще *Јасенов-*

*ський* (РКАП, 69); 9) п. Сіверськ. Дінця п. Дону; *Јасеновая* (Машт., Дон, 66); 10) пр. Бобрової (у верхів'ї) п. Сухого Торця л. Казенного Торця п. Сіверськ. Дінця п. Дону (Експ.); *Јасенева* (ГКСЗ Машт., Дон, 55); потоки: 11) п. Броненького п. Чехівця п. Ріки п. Тиси л. Дунаю с. Монастирещ Хустськ. р-ну Закарпатськ. обл.; *Јасенова* (1971, МЕ); пор. г. *Јасинувка* (Петров, 9); 12) с. Сойми Міжгірськ. р-ну Закарпатськ. обл.; *Јасинова* (*Зворина*) (1971, МЕ).

*Јасеновіць*, -івця, ч.; потоки: 1) л. Терелбі п. Тиси л. Дунаю; Драгівська с/Р Хустськ. р-ну Закарпатськ. обл.; *Јасин'бвиц'* (1972, МЕ); 20-і рр. ХХ ст., *Јасеновец* (Петров, 7); пор. поле *Јасеновец* (там же); 2) л. Терелбі п. Тиси л. Дунаю; с. Синевир Міжгірськ. р-ну Закарпатськ. обл.; *Јасин'бвиц'* (1972, МЕ); 60-і рр. ХІХ ст., *Јасеновец* (Петров, 12); 20-і рр. ХХ ст., *Јасеновец* (там же, 24); 30-і рр., *Јасеновец*, *Јасеновец* (Wiesner, 48, 61); пор. плин. *Јасеновец* (Петров, 24); 3) п. Пруту л. Дунаю; с. Заріччя Надвірнянськ. р-ну Івано-Франківськ. обл.; Jasińowiec (SG, III, 479; IX, 108); 1788, «od Półtoku Jasińowiec... od Półtoku Jasińowca» (Hrabec, 85); пор. ліс *Јасеновец*; 4) п. Свічі п. Дністра; с. Підлісся (кол. Паціків) Івано-Франківськ. р-ну й обл., гірло в околиці кол. с. Верхня Новоселія; Jasińowiec (SG, III, 478; XI, 642); *Јасеновец*, *Јасеновец* (Машт., ДБ, 12); 5) пр. Смереки л. Дуби п. Чечви л. Лімниці п. Дністра; Jasińowiec (SG, II, 185); як л. Дуби; с. *Јасеновец*, гірло в с. Ценява Рожнятівськ. р-ну Івано-Франківськ. обл. (там же, III, 477); *Јасеновец* (Машт., ДБ, 16); 6) р., л. Малого Серету п. Серету л. Дунаю; с. Давидівка Сторожинецьк. р-ну Чернівецьк. обл.; *Јасиновець*; 1-а пол. ХХ ст., Jasińowiec (Карп., Гідр., 190; Карп., Серет, 93; Карп., 210).

*Јасеновій*, -ого, ч.; потоки: 1) смт Верховина Івано-Франківськ. обл.; *Jesep'owuj*, *Jesepowuj* (Hrabec, 85); 2) л. Горбатого л. Вовчої п. Сіверськ. Дінця п. Дону; *Јасиновий* (1863, ВТКХГ; Машт., Дон, 44); пор. с. *Јасенева*; 3) п. Нижньої Дворічної п. Осколу л. Сіверськ. Дінця п. Дону; *Јасеневий* (Машт., Дон, 53); *Јасиновий*; (1863, ВТКХГ); Харківська обл.; 4) п. Плоского Водяного п. Сіверськ. Дінця п. Дону; *Јасиновий* (Машт., Дон, 49; ГОИУ, 31); *Јасиновий Загонь* (1863, ВТКХГ); 5) п. Рогані л. Уди п. Сіверськ. Дінця п. Дону; *Јасиновий* (1845, ПОЧ; 1845, КОЧ); Харківська обл.

*Јасеновій*, -і, ж.; потік, п. Свічі п. Дністра; між рр. Поперечний і Нягрин; Jasińowica (SG, XI, 642); *Јасеновица* (Машт., ДБ, 12); Івано-Франківська обл.

*Јасеновичі*, -ів, мн.; потік, п. Стинавки пр. Стрия п. Дністра; с. Орів Сколівськ. р-ну Львівськ. обл.; Jasińowice (SG, VII, 596).

*Јасенуватий Ліс*, -ого -у, ч.; 6., пр. Євсугу (у верхів'ї) л. Сіверськ. Дінця п. Дону;



**Ясеноватый Лѣсъ** (1900, СУ, 144); Ворошиловградськ обл.

**Ясень**, -ю, ч.; потоки: 1) п. Стрия п. Дністра; с. Комарники, Турківськ. р-ну Львівськ. обл.; Jasien (SG, IV, 300); 2) с. *Ясень* Рожнятівськ. р-ну Івано-Франківськ. обл. (ОАІМ); 3) р., п. Тростяниця п. Пд. Бугу; с. Тростяничок Тростянецьк. р-ну Вінницьк. обл. (1971, МЕ; Тр. Под., IX, 811).

**Ясіна**, -и, ж.; р., л. Стоходу п. Прип'яті п. Дніпра; *Ясиновка*, *Ясенка* (Машт., Дн., 140); пор. кол. х. *Ясіна* поблизу с. Пнівне Камінь-Каширськ. р-ну Волинськ. обл. (1966, АТП, Вл, 107).

**Ясинівка**, -и, ж.; бб.: 1) л. Міусу, вп. в Азовське море (АС); *Ясеновая*, *Ясиновая* (ГКЗ; 1822—1832, СОЗДК, 25; ВТКЕГ; Сб. ОВДСК, VI, 138); *Есенева* (1778, ГКНА); пор. нп *Ясенової* (ГКЗ; у гирлі), він же *Ясиновский* (ВТКЕГ); *Ясиновка* (Сб. ОВДСК, VI, 138); 2) п. Дуванки п. Красної л. Сіверськ. Діця п. Дону; Ворошиловградськ обл.; *Ясиновка* (1863, ВТКХГ; Машт., Дон, 57); пор. нп *Ясинівка*.

**Ясинів Став**, -євого -у, ч.; р., пр. Беринки л. Гірського Тікичу п. Тікичу п. Синюхи л. Пд. Бугу; *Ясиновъ Ставъ* (Машт., ДБ, 38); Черкаська обл.

**Ясино́ва**, -ої, ж.; бб.: 1) п. Кринки п. Міусу, вп. в Азовське море; Донецька обл.; *Ясиновая* (1853, ВТКЗВД); *Ясиновата* (ГКЗ); 2) п. Орлівки л. Кринки п. Міусу, вп. в Азовське море; Ворошиловградськ обл.; *Ясиновая* (1853, ВТКЗВД); 3) п. Холодної л. Грузької л. Кальміусу, вп. в Азовське море (Експ.); *Ясиновая* (ВТКЕГ); *Ясиновская* (ГОДБ, 94); 4) р., л. Міусу (між гирлами рр. Нагольна та Кринка), вп. в Азовське море; *Ясиновая* (АС).

**Ясинувата**, -ої, ж.; бб.: 1) п. Сіверськ. Діця п. Дону; *Ясиновата* (1894, ГКСУ); *Ясиновата* (Машт., Дон, 59); 2) п. Сіверськ. Діця п. Дону; *Ясиновата* (1863, ВТКХГ; нижче гирла Айдару); 3) п. Товстої п. Вороної л. Дніпра; *Ясиновата* (ВТКЕГ — як пр. Вороної); *Ясиновата* (ГИПБУ—1894, 334); пор. нп *Ясиновата* Дніпропетровськ. обл. (АТПУ—1969, II, 186) і *Ясинувате* Вільнянськ. р-ну Запорізьк. обл.

**Ясину́шка**, -и, ж.; руч., с. Чаусове Первомайськ. р-ну Миколаївськ. обл. (1968, МЕ).

**Ясинник**, -у, ч.; потік, с. Луг (кол. Надвірнянськ. пов.) Глумацьк. р-ну Івано-Франківськ. обл.; 1788, «od Potoka naz. Jasinnika» (Hrabec, 99).

**Ясиникуватий**, -ого, ч.; потік, л. Сушанської Ріки п. Бронецької Ріки л. Боржави п. Тиси л. Дунаю; с. Суха Іршавськ. р-ну Закарпатськ. обл.; *Яс'инников'атий* (1973, МЕ).

**Ясинницький Звір**, -ого Звѳру, ч.; потік, л. Боржави п. Тиси л. Дунаю; с. Березники Свалєвськ. р-ну Закарпатськ. обл.; *Яс'ин'ицький Звѳр* (1973, МЕ).

**Ясинський**, -ого, ч.; потік, с. Рокосів Хустськ. р-ну Закарпатськ. обл.; 20-і рр. ХХ ст., *Ясінський* (Петров, 35); пор. ур. Jasińska Bukovina (Петров, 34).

**Яслів**, -ова, ч.; потік, с. Деренковець Берегівськ. р-ну Закарпатськ. обл.; уг. Jaszló (1972, МЕ); 1270, Jaznov; 1393, Jaznov; 1476, Jaznov (Győrffy, 544); 60-і рр. ХІХ ст., Jásló (Петров, 52).

**Яслівський Звір**, -ого Звѳру, ч.; потік, п. Кіси п. Тиси л. Дунаю; с. Косівська Поляна Рахівськ. р-ну Закарпатськ. обл.; *Ясла*; *Я'асл'їський Звѳр*, *Я'асл'ї* (1972, МЕ); пор. ур. *Я'асл'ї* (1972, МЕ).

**Яснівка**, -и, ж.; потік, л. Стрия п. Дністра; кол. нп Вишлів Стрийськ. пов.; Львівська обл.; Jaśniuka (SG, III, 491; XI, 428); *Ясінка*, *Jaśniuka* (Машт., ДБ, 7).

**Яструбѳнна**, -и, ж.; р., пр. Морочі п. Криги п. Виру л. Сейму л. Десни; с. *Яструбине* Білопільськ. р-ну Сумськ. обл.; *Яс'трубенная* (Машт., Дн., 224).

**Яструбень**, -бня, ч.; р., л. Ужа п. Прип'яті п. Дніпра; *Ястребень* (Машт., Дн., 154); Ємільчинськ. р-н Житомирськ. обл.

**Яструбѳнька**, -и, ж.; р., п. Церему л. Случі п. Горині п. Прип'яті п. Дніпра; *Яструбѳнька* (Машт., Дн., 167); суміжжя Баранівськ. та Новоград-Волинськ. р-нів Житомирськ. обл.

**Яструбий**, -ого, ч.; потік, л. Кропивнику л. Колодниці п. Дністра; с. Кавське Стрийськ. р-ну Львівськ. обл.; Jastrzybny (SG, IV, 700).

**Ястрябець**, -бця, ч.; потік, п. Чехівця п. Ріки п. Тиси л. Дунаю; утворюється злиттям *Великого Ястрябця* і *Малого Ястрябця* в околиці с. Монастирцє, Хустськ. р-ну Закарпатськ. обл.; *Я'ас'т'р'абци* (1971, МЕ); 20-і рр. ХХ ст., *Ястребец* (Петров, 9); пор. ур. *Горб у Ястребця* (там же, 8).

**Яськівка**, -и, ж.; п. рук. Дніпра; між п. рукавами Підпільна й Шарай; Нікопольськ. р-н Дніпропетровськ. обл.; *Яськовка* (Машт., Дн., 86).

**Яськова**, -ої, ж.; 1) б., л. Голої Долини л. Сухого Торця л. Казенного Торця п. Сіверськ. Діця п. Дону (1863, ВТКХГ; ГКЗ3); *Яскова* (Машт., Дон, 56); *Яськове* (Експ.); пор. с. *Яцькове* (*Яцьківка*) Краснолиманськ. р-ну Донецьк. обл. (Експ.); 2) р., п. Поганки л. Собу л. Пд. Бугу (Машт., ДБ, 35); Jaškowa (SG, III, 486, 513); Вінницька обл.

**Яськова Річина**, -ої -и, ж.; руч., бас. Горині п. Прип'яті п. Дніпра; с. Маша Костопільськ. р-ну Ровенськ. обл.; *Яскова Речина* (ОАІМ).

**Ятис**, -у, ч.; р., п. Дніпра; між кол. с. Бужин і м. Чигирин Чигиринськ. р-ну Черкаськ. обл. (Нов., 930); *Ятисъ* (Сам., III, 283).

**Ятманай**, -ю, ч.; р., вп. в оз. Сиваш (КРУ, 132); *Атманай* (1889, МБ, 94); *Етманли* (1784, Тунм., 48); *Ахманай* (1787, АТО, ПДУ; РА—1792, КТО); *Ахманой* (1786,

АВ); *Атманча* (СКЗР, LII); *Соленої Соклюкѣ* (1775, ПГК); *Соленої Уклюкѣ* (1792, ОАІМ); пор. нп *Атманай* (МБ, 94; РПГО, XIV, 671); нп *Атманай* (1862, ВТКГТ); суч. с. *Атманай* Якимівськ. р-ну Запорізьк. обл.; с. *Акманай* на бер. оз. Сиваш (1799, ОАІМ; план Акмечетськ. пов.).

**Ятрань**, *Ятрані*, ж.; р., п. Синюхи л. Пд. Бугу (1968, МЕ); 1597, «od uyscia Fastówki y Jatranі» (АЮЗР, VII, I, 188); 1609, «w gzeke Jatranі» (АЮЗР, VII, I, 204); *Ятрань*, *Етрань*, *Ятран*, *Jatran* (Машт., ДБ, 40); *Jatranі* (SG, III, 510); с. *Ятранівка* Уманськ. р-ну Черкаськ. обл.

**Яха**, -и, ж.; р., с. Лазьки Зіньківськ. р-ну Полтавськ. обл.; *Яха* (ПЕ, 259).

**Яцева**, -ої, ж.; б., л. бер. Дніпра (1780, ВЗК, 192); *Яцевъ* (КЕНЛ); пор. мог. *Яцова* (ОКІМ) і *Яцовы* (ВТКЕГ).

**Яцик**, -а, ч.; р., п. Реті л. Есмані л. Десни л. Дніпра; Кролевецьк. р-н Сумськ. обл.; *Яцикѣ* (Машт., Дн., 205). †

**Яциків Звір**, -ого Звѣру, ч.; потік, п. Бронської Ріки л. Боржави п. Тиси л. Дунаю; с. Бронька Іршавськ. р-ну Закарпатськ. обл.; *Й'ацикѣў Звѣр* (1973, МЕ).

**Яциків**, -ового, ж.; потік, п. Колодницьі п. Дністра; нп Уличне і Доброгостів Дрогобицьк. р-ну Львівськ. обл.; *Jasków* (SG, III, 356); *Яцковъ* (Машт., ДБ, 6).

**Яцблів Пѣтік**, -ового -оку, ч.; потік, пр. Сухого л. Ужа л. Лабірія п. Бодрого п. Тиси л. Дунаю; с. Волоснянка Великоберезнянськ. р-ну Закарпатськ. обл. (1973, ОАІМ).

**Яцькѣва**, -ої, ж.; б., с. Волудринці Ярмолинецьк. р-ну Хмельницьк. обл.; 1967, *Яцькова* (ОКІМ).

**Яцькѣва Звѣрина**, -ої -и, ж.; потч., п. Красного п. Слободянської Ріки п. Терблї п. Тиси л. Дунаю; присілок Красний с. Синевирська Поляна Міжгірськ. р-ну Закарпатськ. обл.; *Йац'к'ова Звѣрина* (1972, МЕ).

**Яцькѣлинцева Звѣрина**, -ої -и, ж.; потч., п. Дулятина п. Боржави п. Тиси л. Дунаю; с. Березники Свалевськ. р-ну Закарпатськ. обл.; *Йац'к'улин'ц'ова Звѣрина* (1973, МЕ).

**Яшник**, -а, ч.; р., пр. Гнилуші пр. Клокунки л. Дніпра; гідрографічна система Скельківськ. с/Р Василівськ. р-ну Запорізьк. обл. (НРЗХ, 84).

**Яшниківка**, -и, ж.; р., пр. Інгульця п. Дніпра; с. Новий Стародуб Петрівськ. р-ну Кіровоградськ. обл. (1953, МЕ).

**Яшникове**, -ого, с.; стр. (бакай), на л. бер. Дніпра; гідрографічна система Скельківськ. с/Р Василівськ. р-ну Запорізьк. обл. (НРЗХ, 84).



31

Список  
бібліографічних  
скорочень





- ААЭ — Акты, собранные в библиотеках и архивах Российской империи Археографическою экспедициею императорской Академии наук. Т. I—IV. Спб., 1836—1838.
- АВ — Атлас, состоящий из 25 наместничеств Российской империи, А. Вильбрехта. 1786. Рукопис. ЦДВІА, ф. ВУА, од. зб. 19856.
- АЕН — 1784 — Атлас Екатеринославского наместничества, 1784. Рукопис. ЦДВІА, ф. ВУА, од. зб. 18724.
- ГК — Геометрическая генеральная карта Екатеринославского наместничества;
- ПБУ — План Бахмутского уезда;
- ПДУ — План Донецкого уезда;
- ПМ — План г. Мариуполя;
- ПМУ — План Мариупольского уезда;
- ПН — План г. Новомосковска;
- ПНУ — План Новомосковского уезда;
- ППУ — План Павлоградского уезда;
- ПС — План г. Славянска;
- ПСУ — План Славянского уезда.
- АЕН — 1787 — Атлас Екатеринославского наместничества, 1787. Рукопис. ЦДВІА, ф. ВУА, од. зб. 18725.
- ПДУ } — див. пояснения до АЕН—1784.
- ПМ }
- ПН }
- АЗР — Акты, относящиеся к истории Западной России, собранные и изданные Археографическою комиссиею. Т. I—V. Спб., 1846—1853.
- АИ — Акты исторические, собранные и изданные Археографическою комиссиею. Т. I—V. Спб., 1841—1842.
- АИЮЗР — Акты, относящиеся к истории Южной и Западной России, собранные и изданные Археографическою комиссиею. Т. I—XIII. Спб., 1863—1882.
- АКГ — Атлас Киевской губернии, состоящий из генеральной карты, двенадцати городовых планов и двенадцати поветовых карт. Сочинен 1800 года.
- АКЖМУ — Актова книга Житомирського миського уряду кінця XVI ст. (1582—1588 рр.). К., 1965.
- АКПГУ — Актовые книги Полтавского городского уряда XVII в. Вып. I—III. Чернигов, 1912—1914.
- Акт разд. — Акт раздела имущества между помещицей К. Н. Давыдовой и ее сыном А. Л. Давыдовым. Черкасский обласний архів, ф. 315, од. зб. 33.
- Акты — Акты Киево-братского училищного монастыря и Академии, собранные В. Аскоченским, II, 1758—1781 гг. Рукопис. ЦНБ АН УРСР, ДА Л., 221. Сп. № 33.
- Александр. — Александрович М. Н. Остерский уезд. Вып. I. Ч. I. К., 1881.
- Александрович — Александрович. Краткий обзор Мариупольского уезда. Мариуполь, 1884.
- АЛКМ — Путеводитель «Азовское лесничество — Каменные могилы». Донецк, 1957.
- Альб. — Альбов С. В. Гидрология Крыма. К., 1956.
- АМ — Азовское море с его приморскими и портовыми городами, их жителями, промыслами и торговлей внутри и вне России, с приложением карты Азовского моря, составленной Н. Зуевым. Спб., 1856.
- АМГ — Акты Московского государства, изданные императорской Академией наук. Т. I—III. Разрядный приказ. Спб., 1890—1901.
- АНГ — Атлас Новороссийской губернии, составленный из двенадцати уездов и разделенный на две части. Ч. I. Новороссийск. 1799. Рукопис. ЦДВІА, ф. ВУА, од. зб. 20159.
- ПП } — План г. Павлограда;
- ПБУ }
- ПМ }
- ПМУ } див. пояснения до АЕН—
- ПН } 1784.
- ПНУ }
- ППУ }
- Андр., ЛЮ — Андриевский М. Летописный Юрьев на Роси.— КС. Т. VII (1883), № 9—10, карты.
- Андриевск. — Андриевский М. А. Казацкая дума о трех азовских братьях в пересказе с объяснениями и разбором ее. Публичная лекция. Одесса, 1884.
- Андрі-яшев — Андріяшев О. Нарис історії колонізації Київської землі до кінця XV віку.— В кн.: Київ та його околиця в історії і пам'ятках. К., 1926.

## СПИСОК БІБЛЮГРАФІЧНИХ СКОРОЧЕНЬ

- Анк. — Анкета ономастична Інституту мовознавства ім. О. О. Потебні АН УРСР для збирання ономастичних матеріалів (1949—1975 рр.).
- АНЛ — Александро-Невская летопись. — ПСРЛ. Т. XXIX. М., 1965.
- АОИП — Лазаревский А. М. Архивные отрывки для истории Полтавской епархии. Вып. 1. Полтава, 1887.
- АОТ — Атлас области Таврической, составляющий семь уездных карт и пять городских планов. 1793. Рукопис. ЦДВІА, ф. ВУА, од. зб. 20986.
- КДУ — Карта Днепровского уезда.
- КМУ — Карта Мелитопольского уезда.
- Ар. — Арандаренко Н. Записки о Полтавской губернии, составленные в 1846 году. Ч. I—III. Полтава, 1848—1852.
- АР—1745 — Атлас Российской, состоящий из девятнадцати специальных карт, представляющих Всероссийскую империю с пограничными землями. Спб., 1745 (№ 5 — карта географическая, содержащая Смоленскую губернию с частями губерний Киевской, Белогородской и Воронежской; № 7 — Малая Татария с пограничною Киевскою и Белогородскою губерниями. Содержит в себе лежащие около Днепра, Дону и Донца земли, также весь Крым и часть Кубани с Черным морем; № 11 — Положение мест между Черным и Каспийским морями, представляющие Кубань, Грузинскую землю и довальную часть реки Волги с ее устьем; № 20 — Генеральная карта Российской империи). ЦДВІА, ф. ВУА, од. зб. 19836.
- АРД — Атлас реки Днепра. Сочиненный с аккуратной описи 1784-го года от города Киева вниз по течению до города Херсона с присоединением сплава на трешхоуте виц-адмирала Пушина 1786-го года месяца августа от Киева до Кременчуга и Кайдаков. Рукопис. ЦДВІА, ф. ВУА, од. зб. 24080.
- АРИ — 1796 — Атлас Российской империи, состоящий из 52 карт. Изданный во граде С. Петра в лето 1796 (№ 27 — карта Харьковского наместничества, разделенного на 15 уездов).
- АРИ — 1832 — Атлас Российской империи, 1832.
- КВН — Карта Воронежского наместничества;
- КЕН — Карта Екатеринославского наместничества;
- КТО — Карта Таврической области.
- АРИ — 1835 — Атлас Российской империи, содержащий в себе 51 губернию, 4 области, Царство Польское и Княжество Финляндское. Изд. Военно-топографического депо 1830 года, дополнен 1835 года (№ 49 — карта Воронежской губернии; № 54 — карта Таврической губернии; № 55 — карта Екатеринославской губернии; № 60 — карта Области донских казаков).
- АРИ — 1866 — Атлас Российской империи с планами губернских городов. Вып. III. Спб., 1866.
- КЕГ — Карта Екатеринославской губернии;
- КТГ — Карта Таврической губернии;
- КХГ — Карта Харьковской губернии.
- Аристов — Аристов Н. О земле полтавской. К., 1877.
- АС — Архів Словника гідронімів України (Інститут мовознавства АН УРСР).
- АСПГ — Алфавитный список городов, местечек, сел, значительнейших деревень и хуторов Полтавской губернии в 1863 году. Полтава, 1863.
- АТД, Крм — 1960 — Справочник административно-территориального деления Крымской области. Симферополь, 1960.
- АТД, Крм — 1968 — Крымская область. Административно-территориальное деление. Симферополь, 1968.
- АТДСР — СССР. Административно-территориальное деление союзных республик. М., 1971.
- Атл. СССР — Атлас СССР. М., 1954.
- АТО — Атлас Таврической области, состоящий из семи генеральных уездных планов. Сделан 1787 года. Рукопис. ЦДВІА, ф. ВУА, од. зб. 20982.
- ПДУ } — див. пояснення до АЕН—1784.
- ПМУ }
- АТП, Вл — Адміністративно-територіальний поділ Волинської обл. УРСР. Луцьк, 1966.
- АТП, Днц — Донецька область, Адміністративно-територіальний поділ на 1 березня 1966 р. Донецьк, 1967.
- АТПУ — 1947 — Українська РСР. Адміністративно-територіальний поділ на 1 вересня 1946 року. К., 1947.
- АТПУ — 1969 — Українська РСР. Адміністративно-територіальний поділ. Т. I—II. К., 1969.
- АХН — Атлас Харьковского наместничества 1787 г. с топографическим описанием. Харьков, 1902.
- КВалУ — Карта Валковского уезда;
- КВолУ — Карта Волчанского уезда;
- КЗУ — Карта Золочевского уезда;
- КИУ — Карта Изюмского уезда;

- КХУ — Карта Харьковського уезда;  
 КЧУ — Карта Чугуєвського уезда;  
 ПВал — План уездному городу Валкам;  
 ПВол — План уездному городу Волчанску;  
 ПЗ — План уездному городу Золочеву;  
 ПЗм — План городу Змиеву;  
 ПИ — План уездному городу Изюму;  
 ПК — План городу Кулянску;  
 ПХ — План уездному городу Харьковку с пригородними слободами;  
 ПЧ — План уездному городу Чугуєву;  
 ТО — Топографическое описание Харьковського наместничества.  
 АЮЗР — Архив Юго-Западной России, издаваемый Временной Комиссией для разбора древних актов, состоящей при Киевском военном и Волынском генерал-губернаторе. Ч. I—VIII. К., 1859—1914 (перша римська цифра означає частину, наступна — том).  
 Бабишин — Бабишин С. Д. Топоніміка в школі. К., 1962.  
 Багалеї, Зам. — Багалеї Д. И. Заметки и материалы по истории Слободской Украины. Харьков, 1893.  
 Багалеї, Оч. — Багалеї Д. И. Очерки истории колонизации степной окраины Московского государства.— КС, 1882, № 9.  
 Барс. — Барсов Н. Материалы для историко-географического словаря России. I. Географический словарь Русской земли (IX—XIV ст.). Вильна, 1865.  
 Барс., Оч. — Барсов Н. П. Очерки русской исторической географии. Варшава, 1883.  
 БВ — Булавинское восстание (1707—1708 гг.). М., 1935.  
 БВС — Брульоны военной съемки северной части Таврической губернии, заключающие пространство между Бериславом, Перекопом и Геническом. Снимали военные топографы... весной и летом 1855 г. Рукопис. ЦДВА, ф. ВУА, од. зб. 19804.  
 Бевз. — Бевзенко А. Т. Про варіантність топонімії Одещини.— В кн.: Питання ономастики південної України. К., 1974.  
 Бевзо, ЛОЛ — Бевзо О. А. Львівський літопис і Острозький літописець. К., 1970.  
 Бел., ГЭК — Белецкий А. А. Греческие элементы в географических названиях Крыма.— В кн.: Этимология. 1967. М., 1969.  
 Бел., Терн. — Бѣлинський П. Мѣсто Тернополь и его околиця.— Rocznik kółka naukowego Tarnopolskiego за rok 1895. Tarnopol, 1896.  
 Бел., Терноп. — Бѣлинський П. Тернополь и его околиця.— Rocznik kółka naukowego Tarnopolskiego за rok 1893.— Tarnopol, 1894.  
 Беляев — Беляев И. Д. О сторожевой, станичной и полевой службе на польской украине Московского государства до царя Алексея Михайловича. М., 1846.  
 Бел., ГКП — Білецький А. О. Гідронімія Кримського півострова (Грецький шар).— В кн.: Питання гідроніміки. Матеріали III республіканської ономастичної (гідронімічної) наради. К., 1971.  
 БКМ — Білоцерківський краєзнавчий музей (м. Біла Церква Київської обл.).  
 Боб. — Бобринский А. Курганы и случайные археологические находки близ местечка Смелы. Т. II. Дневники раскопок 1887—1889 гг. Спб., 1894.  
 Боплан — Боплан Г. Описание Украины. 1832. Перевод с французского. Спб., 1832.  
 Боплан — Боплан Г. Л. Описание Украины. К., 1901.  
 Борисов — Борисов Н. И. Сельскохозяйственный обзор по Александровскому уезду за 1891—1892 сельскохозяйственный год. Херсон, 1893.  
 БП — Сборник военно-исторических материалов. Вып. VI. Бумаги князя Григория Александровича Потемкина-Таврического. 1774—1788 гг. Спб., 1893.  
 БР — Бурдейный П. А., Рубін М. Б. Вінницька область. Географічний нарис. К., 1967.  
 Брахов — Брахов В. М. Про місцеві назви Переяслав-Хмельницького р-ну на Київщині.— Мовознавство. Т. XIV. К., 1957.  
 Брон. — Броневский В. История донского войска. Ч. I. Спб., 1834.  
 Брун, Черноморье — Брун Ф. Черноморье. Т. I—II. Одесса, 1879—1880.  
 Бублик — Бублик В. Д. Путеводитель по Киеву и его окрестностям с планом и фотографическими видами г. Киева. К., 1880.  
 ВА — Материалы для истории Воронежской и соседних губерний. Воронежские акты. Т. I. Воронеж, 1887.  
 ВА I—III — Воронежские акты. Кн. I—III. Воронеж, 1851—1854.  
 ВГ — Водне господарство. Харків, 1932.  
 ВГИНУ — Вознесенский В. Гидрогеологические исследования в Новомосковском уезде Екатерино-



- славской губернии.— Труды Геологического комитета. Т. XX, № 2, Спб., 1902.
- ВГСС — Гагарин С. П. Всеобщий географический и статистический словарь. Ч. I—III. М., 1843.
- ВЕГ — Вся Екатеринославская губерния. 1913 год. Екатеринослав, 1913.
- Веклич — Веклич М. Ф. Про воднольодовикові долини басейну р. Росі.— Доповіди Академії наук УРСР, 1955, № 5.
- Величк. — Величківський М. Річки Білоцерківщини та їх значення в народному господарстві округи. Т. I. Вип. 2. Територія, підсоння, річки Білоцерківщини. Біла Церква, 1927.
- Величко — Летопись событий в Юго-Западной России в XVII веке. Составил Самоил Величко. 1720. Т. I—III. К., 1848—1855.
- ВЕП — Восстание Емельяна Пугачева. Сборник документов. Л., 1935.
- ВЗАУ — Ведомость о казенных пусто-порожных землях Екатеринославской губернии Александровского уезда с замечаниями и планами... (к. XVIII ст.). Рукопис. ЦДВІА, ф. ВУА, од. зб. 32590.
- ВЗК — Эварницкий Д. И. Вольности запорожских казаков. Спб., 1890.
- ВКБ — Мурашко М. Г., Гатилло П. Д., Великевич П. А., Войтеховская Э. А. Водноэнергетический кадастр Белорусской ССР. Т. II. Минск, 1962.
- ВЛ — Воскресенская летопись.— ПСРЛ. Т. VIII. Спб., 1859.
- ВЛД — Вопросные листы археолога С. Л. Дроздова (1907 р.).— БКМ, фонды.
- ВлЛ — Владимирский летописец.— ПСРЛ. Т. XIII. М., 1965.
- ВМ — Адрес-календарь «Весь Мариуполь и его уезд». Мариуполь, 1910.
- Вол. г. — Волынская губерния. Управа по делам земского хозяйства. Доклады годичному собранию. 4. Житомир, 1909.
- ВП — Военские повести древней Руси. М.—Л., 1949.
- ВПК — Материалы для истории Воронежской и соседних губерний. Т. II.— Воронежские писцовые книги. Воронеж, 1891.
- ВПЛ — Вологодско-пермская летопись.— ПСРЛ. Т. XXVI. М.—Л., 1959.
- ВСОРИ — Военно-статистическое обозрение Российской империи.
- ЕГ — Т. XI. Ч. 4. Екатеринославская губерния. Спб., 1850.
- ЗВД — Т. XI. Ч. 5. Земля Войска Донского. Спб., 1852.
- ЛГ — Т. XII. Ч. 3. Полтавская губерния. Спб., 1848.
- ТГ — Т. XI. Ч. 2. Таврическая губерния. Спб., 1849.
- ХГ — Т. XII. Ч. 1. Харьковская губерния. Спб., 1850.
- ВТКЕГ — Военно-топографическая карта Екатеринославской губернии. Б. р. вид. (к. 50 — поч. 60-х рр. XIX ст.). ЦДВІА, ф. ВУА, од. зб. 21308.
- ВТКЗВД — Военно-топографическая карта Земли Войска Донского. 1853. ЦДВІА, ф. ВУА, од. зб. 21305.
- ВТКТГ — Военно-топографическая карта Таврической губернии. 1862. ЦДВІА, ф. ВУА, од. зб. 21491.
- ВТКХГ — Военно-топографическая карта Харьковской губернии. 1863. ЦДВІА, ф. ВУА, од. зб. 21504.
- ВУР — Воссоединение Украины с Россией. Документы и материалы в трех томах. М., 1953.
- ВЧАМ — Восточная часть моря Палус Меотис и ныне называется Азовское море. Выгравировал А. Шхонбек в 1701 году. ЦДВІА, ф. ВУА, од. зб. 22870.
- Вып. — Выписки из актовых книг о разделе имущества между Давыдовыми и договоры на покупку лесных участков и селений помещиками Давыдовыми. Черкасский обласний архів, ф. 315, од. зб. 34.
- Выписка — Выписка с «Дѣль Киевского Повьяты 1686 года», № 10. Рукопис. ЦНБ АН УРСР, шифр П, 1525.
- Выс. — Высоцкий С. А. Древнерусские надписи Софии Киевской. К., 1966.
- ГАРИ — Гидрографический атлас Российской империи, составленный при Главном управлении путей сообщения. Спб., 1832. ЦДВІА, ф. ВУА, од. зб. 23864.
- ГАРИП — Географический атлас Российской империи, Царства Польского и Великого княжества Финляндского... Сочинен... Пядышевым. 1823 (№ 23 — Генеральная карта Слободской губернии; № 24 — Генеральная карта Екатеринославской губернии; № 25 — Генеральная карта Таврической губернии; № 35 — Генеральная карта Воронежской губернии).
- ГАРИП — Географический атлас Российской империи, Царства Польского и Великого княжества Финляндского, расположенный по губерниям на 83 листах. Сочинен... Пядышевым. Начат 1820, окончен 1827, вновь исправлен в 1834 году (на двух

- язиках) (№ 23 — Генеральная карта Слободской губернии; № 24 — Генеральная карта Екатеринославской губернии; № 25 — Генеральная карта Таврической губернии).
- ГБРД — Поляков Б. В. Гидрология бассейна реки Дон. Ростов-на-Дону, 1930.
- ГГК — 1783 — Геометрическая генеральная карта Екатеринославского наместничества, составленного из 2-х областей, Екатеринославской и Херсонской, и 16-и уездов и пр., 1783 г. Рукопис (підпис — Тутолмин). ЦДБІА, ф. ВУА, од. зб. 20141.
- ГГК -- 1787 — Геометрическая генеральная карта Екатеринославского наместничества, составленного из пятнадцати уездов, 1787 г. — Записки Исторично-філологічного відділу ВУАН. Т. XXIV. К., 1929.
- ГГПЮР — Фомин П. И. Горная и горнозаводская промышленность Юга России. Т. I. История горной и горнозаводской промышленности Юга России со времени возникновения до восьмидесятых годов прошлого века. Харьков, 1915.
- ГЕ — Гидрологический ежегодник, 1943. Т. 2. Л., 1949.
- Гельм. — Гельмерсен Г. П. Донецкий каменноугольный край и его будущее в промышленном отношении. — Горный журнал, 1865, № 1—2.
- Ген. БО -- Генеральная карта Бессарабской области. 1882. Рукопис. Всесоюзная Державна бібліотека ім. В. І. Леніна (Москва).
- Ген. Под. — Генеральная карта Подольской губернии. Спб., 1829.
- Гербершт. — Герберштейн С. Записки о Московитских делах. Спб., 1908.
- ГЕХГ — Гуров А. В. К геологии Екатеринославской и Харьковской губерний. Харьков, 1882.
- ГИАУ — Вознесенский В. А. Гидрологические исследования в Александровском уезде Екатеринославской губернии. Спб., 1898.
- ГИАУЕГ — Соколов Н. Гидрогеологические исследования в Александровском уезде Екатеринославской губернии. Спб., 1896.
- ГИИУ — Наливкин В. Геологические исследования в Изюмском уезде Харьковской губернии, произведенные в 1898 году. — Известия Геологического комитета, 1899, Т. XVIII, № 3.
- ГИКМА — Соколов Н. Геологические исследования в бассейнах рр. Конки и Молочной и по берегу Азовского моря между Молочным лиманом и г. Бердянском (предварительный отчет). — Известия Геологического комитета. Спб., 1882. Т. VII, № 2.
- ГИНУ — Соколов Н. Геологические исследования в Новомосковском уезде Екатеринославской губернии и некоторые новые данные о палеогеновых отложениях на р. Соленой (предварительный отчет). Відбиток б. р. і м. вид.
- ГИНУЕГ — Соколов Н. Гидрогеологические исследования в Новомосковском уезде Екатеринославской губернии. — Известия Геологического комитета, 1897. Т. XVI, №№ 6—7.
- ГИПБУ — 1894 — Гуров А. В. Гидрогеологические исследования (изучение подземных и родниковых вод) Павлоградского и Бахмутского уездов Екатеринославской губернии ввиду обводнения и орошения края. Харьков, 1894.
- ГИСУ — Эдельштейн Я. Гидрогеологическое исследование (изучение подземных и родниковых вод) Славяносербского уезда Екатеринославской губернии с приложением заметки о ползновых ископаемых. Вып. 1. Харьков, 1895—1896.
- ГИЮМУ -- Соколов Н. Геологические исследования в южной части Мариупольского уезда Екатеринославской губернии. — Известия Геологического комитета, 1899. Т. XVIII.
- ГИЮФ -- Домгер В. Геологические исследования в Южной России в 1881—1884 годах. С картой. Спб., 1902. — Труды Геологического комитета. Т. XX, № 1.
- ГИЮРК — Карта части Южной России. — В кн.: Домгер В. Геологические исследования в Южной России в 1881—1884 гг. Спб., 1902.
- ГК—1743— Генеральная карта от Киева по реке Днепру до Очакова и по степи до Азова, 1743 г. Рукопис. ЦДБІА, ф. ВУА, од. зб. 20114.
- ГК—1751— Генеральная карта от Киева по реке Днепру до Очакова и по степи до Азова с показанием Новой Сербии со слобожским козачьим поселением и с Украинскою линиею, таковой Турецкой области и Польского владения с Российской империей границ (копия э карты, складеної в 1751 р. інженер-полковником Дебоскетом і підписаної генерал-лейтенантом Хорватовим). Все-

## СПИСОК БІБЛІОГРАФІЧНИХ СКОРОЧЕНЬ

- союзна Державна бібліотека ім. В. І. Леніна (Москва).
- ГК—1788— Генеральна карта, представляюча части земель Екатеринославского наместничества, Таврической области, Польши, Римской и Турецкой империй. 1788. Рукопис. ЦДВІА, ф. ВУА, од. зб. 20147.
- ГКАГ — Генеральна карта, представляюча Азовскую губернию. 1782. Рукопис. ЦДВІА, ф. ВУА, од. зб. 20136.
- ГКАМ. — Генеральна карта Азовского моря. Составлена Н. Зуевым. Спб., 1855.
- ГКБО — Генеральна карта Бессарабской обл., составлена... в 1822 году. Рукопис. Всесоюзная Державна бібліотека ім. В. І. Леніна (Москва).
- ГКБХР — Геологическая карта Бокowo-Хрустальского района Донецкого каменноугольного бассейна. — В кн.: Родыгин Н. А. Геологический очерк Бокowo-Хрустальского антрацитового района Донецкого каменноугольного бассейна. Л., 1924.
- ГКДБ — Горнопромышленная карта Донецкого каменноугольного бассейна. Составил А. Мевіус. Харьков, 1897.
- ГКЕГ — Гидрографическая карта Екатеринославской губернии, составленная по брульвенной военной съемки в 1856 году. Рукопис. ЦДВІА, ф. ВУА, од. зб. 23870.
- ГКЕР — Гидрогеографическая карта Европейской России. Составлена Департаментом проектов и смет Главного управления путей сообщения и публичных зданий. 1846. Исправлена по ноябрь 1858 года. ЦДВІА, ф. ВУА, од. зб. 23867.
- ГКЗ — Генеральна карта земель близ Таганрога, Новочеркаска, Мариуполя и Бахмута. Б. р. (80—90-і рр. XVIII в.). Рукопис. ЦДВІА, ф. ВУА, од. зб. 20193.
- ГКНА — Генеральна карта Новороссийской и Азовской губерний с показанием разделения оных на уезды и смежности к оным других губерний и прочих земель. Сочинена сентября 1778. Рукопис. ЦДВІА, ф. ВУА, од. зб. 20126.
- ГКНГ — Генеральна карта Новороссийской губернии, разделенной на уезды. Сочинена января 1782 года. Рукопис. ЦДВІА, ф. ВУА, од. зб. 20137.
- ГКСЗ — Геологическая карта северо-западной окраины Донецкого кряжа (Изюмского уезда и прилегающей полосы Павлоградского и Змиевского уездов). По наблюдениям В. А. Наливкина и собственным составили А. Борисяк и Н. Яковлев. Пг., 1916.
- ГКСУ — Эдельштейн Я. Гидрогеологическая карта Славяносербского уезда Екатеринославской губернии. — ГИСУ.
- ГЛ — Бешкатов А. Географический лексикон. М., 1830.
- Гнат., Прич. — Гнатюк В. Причинки до пізнання Гуцульщини. — ЗНТШ, Т. СХХІІІ—СХХІV. 1917.
- ГО — Багалеі Д. Генеральна опись Малороссии. — КС, XI, 1883.
- ГОБД — Геологический очерк бассейна реки Донца. Харьков—Киев, 1936.
- ГОДБ — Гидрогеологический очерк Донецкого бассейна. М.—Л., 1930.
- ГОДГК — Ковалевский Е. Геогностическое обозрение Донецкого горного кряжа. — Горный журнал, 1829, кн. 1-2.
- ГОЕГ — Штебер Эд. Географический очерк Екатеринославской губернии. Екатеринослав, 1906.
- ГОИУ — Геологический очерк Изюмского уезда и прилегающей полосы Павлоградского и Змиевского уездов. Северо-Западная окраина Донецкого кряжа. По наблюдениям В. А. Наливкина и собственным составили А. Борисяк. С картой. Спб., 1905 (Труды Геологического комитета. Новая серия. Вып. 3).
- Гол., В — Головацкий И.-Б. Ф. Вѣнок русинамъ на обжинки. Ч. II. Вѣдень, 1847.
- Гол., ГС — Головацкий Я. Географический словарь западнославянских и югославянских земель и прилежащих стран. Вильна, 1884.
- Гол., Нар. — Головацкий Я. Ф. Народные песни Галицкой и Угорской Руси, собранные Я. Ф. Головацким. Ч. I—III. М., 1887.
- Голубев — Голубев С. Т. Киевский митрополит Петр Могила и его сподвижники. К., 1884.
- ГОПМ — Мефферт Б. Ф. Геологический очерк Петровского каменноугольного месторождения в Изюмском уезде Харьковской губернии. — Материалы по общей и прикладной геологии. Вып. 122. Л., 1926.
- ГК — Геологическая карта западной окраины Донецкого каменноугольного бассейна (сост. А. А. Гапаев). — ГОПМ.
- Городцов — Городцов В. А. Результаты археологических исследований в Бахмутском уезде Екатеринославской губернии 1903 года. — В кн.: Труды XIII архео-

- логического съезда в Екатеринославе, 1905. Т. I. М., 1907.
- ГОСД — Морозов Ю. Гидрографический очерк Северного Донца. — В кн.: Труды общества испытателей природы при Харьковском университете. Т. VIII. Харьков, 1874.
- Гошкевич — Гошкевич В. И. Клады и древности Херсонской губернии. Кн. 1, Херсон, 1903.
- ГПРИ — Городские поселения в Российской империи. Т. II. Спб., 1861.
- Грабянка — Грабянка Г. Летопись... трудом Григория Грабянки собранная и самобытных старожилых свидетельства утвержденная. Року 1710. Издана Временной комиссией для разбора древних актов. К., 1854.
- ГРМ — Демченко М. А. Гидрография реки Молочная. — УЗ ХГУ. Т. XCVII. Труды географического факультета. Т. 4. Харьков, 1958.
- ГРРУ — Гідрологічні розрахунки для річок УРСР. К., 1947.
- ГСАУ — Соколов Д. В. Геологическое строение Александровского уезда Екатеринославской губернии по буровым материалам и условия его артезианского водоснабжения. Л., 1929.
- ГСМКП — Василенко Н. П. Генеральное следствие о маестностях Киевского полка (1729—1730 гг.). К., 1892.
- ГСМЛП — Генеральное следство про маестности Лубенского полку. — Український архів. Т. IV. К., 1931.
- ГСМНП — Генеральное следствие о маестностях Нежинского полка. Чернигов, 1901.
- ГСМПП — Генеральное следствие о маестностях Прилуцкого полка. К., 1896.
- ГСМЧП — Генеральное следствие о маестностях Черниговского полка (1729—1730 гг.). — Материалы для истории экономического, юридического и общественного быта Старой Малороссии. Вып. III. Чернигов, 1908.
- ГСПВ — Малеванный Е. Т. Геологическое строение и подземные воды восточной части Днепровской области. Одесса, 1941.
- ГСРГ — Щекатов А. М. Географический словарь Российского государства... Ч. I—VI. М., 1801—1808.
- Гульдм. — Гульдман В. К. Подольская губерния. Опыт географическо-статистического описания. Каменец-Подольский, 1889.
- Гум., Топ. — Гумецька Л. Л. Топографічні назви української актової мови XIV—XV ст. — В кн.: Дослідження з мови та літератури. Т. IV. К., 1957.
- Гуров — Гуров А. В. Геологическое описание Полтавской губернии. Харьков, 1888.
- ГХМРУ — Коненко Д. Д. Гидрохимическая характеристика малых рек УССР. К., 1952.
- ДАИ — Дополнения к Актам историческим, собранные и изданные Археологическою комиссиею. Т. I—X. Спб., 1846—1867.
- ДД — Донские дела. — Русская историческая библиотека. Спб., Т. XVIII. Кн. 1, 1898; Т. XXIV. Кн. 2, 1906; Т. XXVI. Кн. 3, 1909; Т. XXIX. Кн. 4, 1913; Т. XXXIV, Кн. 5. Пг., 1917.
- Де-ла-Флиз — Де-ла-Флиз. Медико-топографическое описание государственных имуществ Киевского округа с изображениями некоторых произведений из царств растительного и животного, с приложением статистики всякого селения, с видами, снятыми с натуры, изображением крестьянских костюмов и географической карты Киевского округа. К., 1854. Рукопис. ЦНБ АН УРСР.
- Демч. — Демченко В. Я. Планы Германовской ветви. Карта. Рукопис. ЦНБ АН УРСР.
- Де-Пуле — Материалы для истории Воронежской и соседних губерний, состоящие из царских грамот и других актов XVII и XVIII ст. Изд. М. Де-Пуле. Кн. 1-я. Воронеж, 1861.
- ДИ — Сибилев Н. В. Древности Изюмщины. Вып. II. Археологические разведки в бассейне Донца в 1920—1926 гг. Изюм, 1926.
- Діброва — Діброва О. Т. Закарпатська область. К., 1957.
- ДИСУ — Яворницький Д. І. До історії степової України. Дніпропетровськ, 1929.
- ДМ — Всеподданейшие донесения гр. Миниха. Ч. 1. Донесения 1736 и 1737 годов. — Сборник военно-исторических материалов. Вып. X. Спб., 1897.
- ДНП — Дон и Нижнее Поволжье в период крестьянской войны 1773—1775 годов. — Сборник документов. Ростов-на-Дону, 1961.
- Добр. — Добровольский Л. К вопросу о древних укреплениях в окрестностях Киева. — Военно-топографический вестник, 1912, № 1.
- Добр., ЗВ — Добровольский Л. Змиевы валы вблизи Киева. К., 1908.

## СПИСОК БІБЛІОГРАФІЧНИХ СКОРОЧЕНЬ

- Дог. Д. — Договори между помещиками Давыдовыми на поупку и продажу именных, участков земли и урожая. Черкаський обласний архів, ф. 315, од. зб. 65.
- Договори — Договори об отводе участков земли для строительства мукомольных мельниц. Черкаський обласний архів, ф. 315, од. зб. 60.
- Доленко — Доленко М. Т. Гідронімія Південного Бугу на території Вінниччини. — IV республіканська ономастична конференція. Теж. К., 1969.
- Домонтович — Материалы для географии и статистики России, собранные офицерами Генерального штаба. Черниговская губерния. Сост. М. Домонтович. Спб., 1865.
- Дон. Сыч. — Доношение войта Сычевского, поданное на высочайшее имя в Киевскую губернскую канцелярию 19 апреля 1764 года. — КС, 1891, № 7.
- Донбасс — Донбасс. Южный горно-промышленный район. М., 1928.
- ДР — Федоровский А. С. Доисторические разработки медных руд и металлургия бронзового века в Донецком бассейне. Воронеж, 1921.
- Дрозд, МРУ — Дрозд Н. И. Материалы по типизации рек Украинской ССР. Т. II. Гидрографические характеристики рек Украинской ССР. К., 1953.
- ДСГМ — Муромцев І. В. Додаток до списку гідронімів та мікрогідронімів Донецького річкового басейну П. Л. Маштакова (за матеріалами топонімічних експедицій по Белгородській, Харківській, Донецькій та Луганській областях у 1960—1966 рр.). Додаток до КДМ.
- ДСИО — Донбасс, его санитарное изучение и оздоровление. Херсон, 1936.
- Дубр. — Дубровин Н. Присоединение Крыма к России. Рескрипты, письма, реляция и донесения. Т. I—IV. Спб., 1885—1889.
- Дуд. — Дудник О. М. Фізико-географічне районування Черкаської області. — Географічний збірник. Вип. I, К., 1956.
- Експ. — Матеріали топонімічних експедицій Донецького державного університету 1963—1973 рр.
- ЕЛ — Ермолинская летопись. — ПСРЛ. Т. XXIII. Спб., 1910.
- Ена, К. — Ена В. Г., Кострицкий М. Е. Крымский полуостров. Симферополь, 1966.
- Есипов — Есипов Т. В. Путешествие императрицы Екатерины II в Южную Россию в 1787 году. — КС, 1891, № 4.
- Жерела — Жерела до історії України-Руси. Т. I—XXII. Львів, 1895—1913.
- Забелин — Забелин А. Военно-статистическое обозрение Вольнской губернии. Ч. I. К., 1887.
- Закр. — Закревский Н. Описание Киева. Т. I—II. М., 1868.
- Зашук — Зашук А. Материалы для географии и статистики России, собранные офицерами Генерального штаба. Бессарабская область. Сост. А. Зашук. Ч. I—II. Спб., 1862.
- ЗНТШ — Записки наукового товариства ім. Шевченка. Т. I—CLV. Львів, 1892—1937.
- ЗООИД — Записки Одесского общества истории и древностей. Т. I—XXIII. Одесса, 1844—1919.
- ЗОСП — Эварницкий Д. И. Запорожье в остатках старины и преданиях народа. Ч. I—II. Спб., 1888.
- ЗРБ — Щеголев К. В. Картина происходящего засорения реки Бахмутки. — Сборник трудов Всесоюзного научно-исследовательского института водоснабжения, канализации, гидротехнических сооружений и инженерной гидрогеологии. Харьков, 1940.
- ЗРГО — Записки юго-западного отдела имп. Русского Географического общества. Т. I—II. К., 1874—1875.
- Зубрицьк. — Зубрицкий М. Село Мшанець Старосамбірського повіту. Матеріали до історії галицького села. — ЗНТШ. Т. XIX. Кн. II—III. 1906—1907.
- Зуев — Путешественные записки Василия Зуева (от С.-Петербурга до Херсона) в 1781 и 1782 году. Спб., 1787.
- Ив. — Иваницкий И. Геогностическое описание Мариупольского округа. — Горный журнал. Ч. IV. Кн. 10. Спб., 1833.
- ИГА — Новицкий Я. П. История города Александровска (Екатеринославской губ.) в связи с историей возникновения крепостей Днепровской линии 1770—1806 гг. Екатеринослав, 1905.
- ИГИ — Леваковский И. Ф. Инструкции для геологических исследований на площади между Самарою, Днепром, Конкою, Кальмиусом и Торцом. Харьков, 1873.
- Извори — Извори за българската история. София. Т. II. Латински извори за българската история. Ч. I. 1958. Т. III. Гръцки извори за българската история. Ч. I. 1959. Т. IV. Тур-

- ски извори за българската история. Ч. I. 1959.
- ИЗК — Эварницкий Д. И. История запорожских казаков. Т. I—III. Спб., 1892, 1895, 1897.
- Изясне- — «Изяснение» до карт «*Verus Cheronegi Tauricae seu Crimex conspectus...*» та ін. 1736, 1737 рр.— В кн.: Кудряшов К. В. Половецкая степь. М., 1948.
- ИИЗК — Эварницкий Д. И. Источники для истории запорожских казаков. Т. I—II. Владимир, 1903.
- ИКДБ — Исследование каменноугольного Донецкого бассейна, произведенное в 1837—1839 годах по распоряжению А. Н. Демидова главным инженером и профессором в Парижской горной школе Ле-Пле при пособи г. Маленьо, Лалана и Эйро. Пер. з франц. Г. Е. Шуровского. М., 1854.
- ИКЧГ — Голубовский П. В. Историческая карта Черниговской губернии до 1300 г. М., 1908.
- ИЛ — Летопись по Ипатьевскому списку.— ПСРЛ. Т. II. Спб., 1908.
- ИМСУ — Історія міст і сіл Української РСР. К., 1968—1973. (Назви областей — див. Умовні скорочення.)
- Иив. — Инвентарная книга владений действительного тайного советника В. В. Энгельгардта за 1796 год. Черкасский областной архив, ф. 399.
- ИНС — Скальковский А. История Новой Сечи, или последнего Коша Запорожского. Одесса, 1841.
- ИОЗОВД — Сухоруков В. Д. Историческое описание земли Области Войска Донского. Новочеркасск, 1903.
- ИОРК — Чулков М. Историческое описание Российской коммерции при всех портах и границах от древних времен до ныне настоящего. Т. VI. Кн. 4. Т. VI. Кн. 1. М., 1786.
- ИОСД — Табельский Л. Историческое описание реки Северного Донца близ Святых Гор.— ЗООИД. Т. II. 1848.
- ИСД — Изыскания р. Северного Донца 1904—1908 гг. и проект устройства водного пути от Харькова и Белгорода до впадения Донца в Дон. Спб., 1910.
- Исл. — Генеральная карта Новороссийской губернии, разделенной на уезды, сочиненная в 1779 г. Ив. Исленьевым.— В кн.: Эварницкий Д. И. Вольности запорожских казаков. Спб., 1890.
- ИССНМК — Лазаревский А. Историко-статистические сведения о населенных местностях Конотопского уезда. К., 1890.
- Ист. мат. — Исторические материалы. Из Архива Киевского губернского правления. Изд. Андриевский А. А. Вып. I. К., 1882.
- ИТАК — Известия Таврической архивной комиссии, №№ 18—19. Симферополь, 1893.
- ИТК — Сборник материалов для исторической топографии Киева и его окрестностей. К., 1874.
- КАМ — Карта Азовского моря, сочиненная в царствование императора Петра I. Рукопис. ЦДВІА, ф. ВУА, од. зб. 22883.
- КАМ — — Рукописна карта Азовського моря 1699 р. Державний історичний музей, Москва.
- КАМ — — Карта Азовського моря, вигравірувана в 1701 р. А. Шхонебеком.
- КАМ — — Карта Азовського моря з Атласу Крюйса, виданого в Амстердамі в 1703 р. Географічну номенклатуру карт Азовського моря подано у зведеній таблиці П. А. Незнамовим (Труды государственного исторического музея. Вып. XIV. Сборник статей по истории СССР XVI—XVIII вв. М., 1941).
- КАМ — — Карта Азовского моря. Сочинена в 1739 г. Д. Герценбергом. Рукопис. ЦДВІА, ф. ВУА, од. зб. 22873.
- КАМ — — Карта Азовского моря. Издание Кораблева и Сирякова. Спб., 1855. ЦДВІА, ф. ВУА, од. зб. 22910.
- КАН — Карта, представляющая Азовскую и Новороссийскую губернии с показанием смежных к оным земель. Сочинена 1778 года. Рукопис. ЦДВІА, ф. ВУА, од. зб. 20125.
- Кар. — Каретников С. М. Волинская губерния. Почаев, 1912.
- Карам- — Карамзин Н. М. История государства российского. Т. I—XII. Спб., 1816—1829.
- Карачк. — Карачківський М. Матеріали до історії міст на Поділлі наприкінці XVIII віку.— Історично-географічний збірник ВУАН. Т. 4. К., 1931.
- Карачк., — Карачківський М. Північно-Західна Балтичина.— Історично-географічний збірник ВУАН. Т. 3. К., 1929.
- Карп. — Карпенко Ю. О. Топонімія Буковини. К., 1973.
- Карп., — Карпенко Ю. О. Словотворче гідр. зіставлення гідронімів басейнів Черемошу та Верхнього

## СПИСОК БІБЛІОГРАФІЧНИХ СКОРОЧЕНЬ

- Серету.— Питання гідроніми. К., 1971.
- Карп., Дис. — Карпенко Ю. О. Топонімія Буковини. Ч. I. Докт. дис. Чернівці, 1966.
- Карп., ОС — Карпенко Ю. О. Особливості гідронімічного словотвору (на матеріалі назв річок Чернівецької обл.).— В кн.: Українська діалектологія і ономастика. К., 1964.
- Карп., Ром. — Карпенко Ю. О. Слов'яно-романські взаємини у буковинській топоніміці.— В кн.: Славистичний збірник. К., 1963.
- Карп., Серет — Карпенко Ю. О. Назви річок Верхнього Серету.— В кн.: Тези доповідей XXII Наукової сесії Чернівецького державного університету. Секція філологічних наук. Чернівці, 1966.
- Карп., Сл. — Карпенко Ю. О. Словотворче зіставлення гідронімів Черемошу та Верхнього Серету. Машинопис.
- Карп., Слов. — Карпенко Ю. О. Слов'янський і романський елементи в топоніміці Буковини.— В кн.: Тези доповідей IV міжвузівської республіканської славистичної конференції, 12—14 жовтня 1961. Одеса, 1961.
- Карп., ТГР — Карпенко Ю. О. Топоніміка гірських районів Чернівецької області. Конспект лекцій. Чернівці, 1964.
- Карп., ТСР — Карпенко Ю. О. Топонімія східних районів Чернівецької обл. Чернівці, 1965.
- Карп., ТЦР — Карпенко Ю. О. Топонімія центральних районів Чернівецької обл. Чернівці, 1965.
- Карта — Карта древних поселень на ДПЮР Юге России. Одесса, 1884.
- Карта Ів.— Геогностическая карта Мариупольского округа Екатеринославской губ., составленная в 1832 г. А. Б. Иваницким.— В кн.: Е. Новик, В. В. Пермяков, Е. Е. Коваленко. История геологических исследований Донецкого каменноугольного бассейна (1700—1917). К., 1960.
- Карта Лебед.— Геологическая карта южной части Донецкого каменноугольного бассейна (в пределах Екатеринославской губернии), составленная в 90-е гг. XIX в. Н. Лебедевым.— Карта Ів.
- Карта Південної Росії Менгдена і Брюса.— МИРК.
- Карта України Боплана.—Боплан—1901.
- КБО — Адміністративна карта Білоцерківської округи. Біла Церква, 1930.
- КБЧ — Книга Большому Чертежу. М.—Л., 1950.
- КВД— 1736 — Карта военных действий на Дону и Днепре... Спб., 1736 (выписка назв П. Л. Маштакова).
- КВД— 1738 — Театр войны при Днепре. Днестре и Дунае реках в 1738 г. Карта (выписка назв П. Л. Маштакова).
- КВРО — Волинская и Ровенская области. Карта. М., 1968.
- КВСР — Крестьянская война под предводительством Степана Разина. Сб. док. Т. I, II (Ч. 2). М., 1959.
- КГ—1857 — Карта губерний Херсонской, Екатеринославской, Таврической и области Бессарабской. Спб., 1857.
- КГ—1858 — Карта губерний Харьковской, Орловской, Тамбовской, Воронежской, Курской и Земли Войска Донского. Спб., 1858.
- КГВ — Киевские губернские ведомости. Киев, 1847—1859.
- КГИ — Карта границы империи между Каспийским и Черным морями. Соч. 1778 г. Рукопис. ЦДВІА, ф. ВУА, од. зб. 20 127.
- КГЭ — Краткая географическая энциклопедия. Т. I—V. М., 1960—1966.
- КДМ — Муромцев І. В. Тематико-структурні типи гідронімів басейну р. Сіверського Дінця. Канд. дис. Харків, 1967. Машинопис.
- КДРБ — Карта Донецкого речного басейна. Додаток до МОРР.
- КЕГ — Карта Екатеринославской губернии.— В кн.: Рагозин В. И. Железо и уголь на Юге России. Спб., 1895.
- КЕНЛ — Карта Екатеринославского наместничества части, лежащей по левую сторону реки Днепра. Б. р. Рукопис. ЦДВІА, ф. ВУА, од. зб. 20 171.
- Кепп., Древн. — Кеппен П. О древностях южного берега Крыма и гор Таврических. Спб., 1837.
- КЖКО — Житомирская и Киевская области. Карта. М., 1969.
- КЗВВ — Карта земель или вольностей Войска Запорожского Низового в 1770-х годах.— В кн.: Скальковский А. История Новой Сечи, или последнего коша запорожского. Одесса, 1841.
- КЗИУ — Карта Слободской Украинской губернии Змиевского и части Изюмского уездов. 1817. Рукопис. ЦДВІА, ф. ВУА, од. зб. 21 501.
- КЮЕГ — Краткий исторический очерк Екатеринославской губернии за 1912 г. Екатеринослав, 1913.

- Кириков — Кириков С. Б. Изменения животного мира в природных зонах СССР (XIII—XIX вв.). Степная зона и лесостепь. М., 1959.
- КК — Карта, представляющая Крым и степь Крымскую. — В кн.: Атлас, заключающий в себе генеральные карты всей Российской империи. Соч. Шмит. Спб. Б. р. ЦДВІА, ф. ВУА, од. зб. 19 876.
- КК—1770 — Карта расположенным крепостям и линиям по рекам Берда и Конским Водам с их наименованиями... 1770. Рукопч. ЦДВІА, ф. ВУА, од. зб. 23 881.
- ККГ — Карта Курской губернии. — В кн.: Записки императорского Русского географического общества по общей географии. Т. XXXII, № 3, Спб., 1898.
- ККО—1946 — Київська область. Карта. К., 1946.
- ККО—1958 — Киевская область. Карта. М., 1958.
- Клемм — Клемм М. Отчет о геологических исследованиях на площади между Самарою, Днепром, Конкою, Кальмиусом и Торцом. — В кн.: Труды Общества испытателей природы при императорском Харьковском университете. Т. VIII. Харьков, 1874.
- Клемм, ГР — Клемм М. Геологические разыскания между реками Саксаганью и Кальмиусом. Харьков, 1875.
- Клепатский — Клепатский П. Г. Очерки по истории Киевской земли. I. Литовский период. Одесса, 1912.
- КЛО — Львовская область. Карта. М., 1969.
- КМУ — Карта области Таврической Мелитопольского уезда. Сочинена 1792 г. Рукопис. ЦДВІА, ф. ВУА, од. зб. 21 467.
- КНАА — Карта Новороссийской, Азовской и Астраханской губерний и пр. 1781 г. Соч. подполковник Я. фон Пистор. Рукопис. ЦДВІА, ф. ВУА, од. зб. 10 133.
- КНГ — Карта Новороссийской губернии с окололежащими местами. Копир. Крупенков. Б. р. (2-а пол. XVIII ст.). Рукопис. ЦДВІА, ф. ВУА, од. зб. 20168.
- КНГП — Карта Новороссийской губернии с пограничными местами. Б. р. (2-а пол. XVIII ст.). Рукопис. ЦДВІА, ф. ВУА, од. зб. 20 185.
- КНов — Карта Новороссии. — В кн.: РПГО. Т. XIV. Спб., 1910.
- КНУЕГ — Карта Новомосковского уезда Екатеринославской губ. — В кн.: Вознесенский В. Ги-  
дрогеологические исследования в Новомосковском уезде Екатеринославской губернии. Спб., 1902 (Труды Геологического комитета. Т. XX, № 2).
- Коб., Діал. КОР — Кобилянський Б. В. Діалект і літературна мова. К., 1960.
- Краткий обзор работ по исследованию водного хозяйства Александровского уезда Екатеринославской губернии, выполненных летом 1911 г. под общим руководством В. Д. Соколова. Александровск, 1911.
- Кордт — Кордт В. Матеріали до історії картографії України. Ч. I. №№ 1—39. К., 1931.
- Корол. П. Герц. Л. — Королевство Польское и Велікое герцогство Литовское с присоединенными к оному землями из Бишиновой географии. Пер. с нем. Спб., 1775.
- КОЧ — Карта окрестностей гор. Чугуева Харьковской губ. 1845 г. ЦДВІА, ф. ВУА, од. зб. 21502.
- КПГ — Карта полуденной границы Российской империи, 1792 г. Рукопис (у трех примірниках). ЦДВІА, ф. ВУА, од. зб. 20 151 (Третій примірник відрізняється од перших двох географічною номенклатурою).
- КПП — Каменноугольная промышленность России в 1901 году. Харьков, 1902.
- Кр. хр. — Серафимов С. Крымские христиане (греки) на северных берегах Азовского моря. Екатеринослав, 1901.
- КРД — Карта р. Днепра с показанием порогов и около оных переволочек судам. 1737 р. Рукопис. ЦДВІА, ф. ВУА, од. зб. 24068.
- Крип'якевич, Топ. — Крип'якевич І. Топоніміка старо-го Львова. — Науково-інформаційний бюлетень Архівного управління УРСР. I. 1964.
- КРУ — Каталог річок України. К., 1957.
- КС — Киевская старина. К., 1882—1909.
- КСП — Карта слобідських полків до 1765 р. — В кн.: Слюсарський А. Г. Слобідська Україна. Харків, 1954.
- КТД — Карта течения р. Днепр. Б. р. Рукопис. ЦДВІА, ф. ВУА, од. зб. 24 085.
- КТК — Крым. Туристская карта. М., 1958.
- КТРД — Карта течения р. Днепр от Киева до днепровских порогов с показанием по обеим берегам как с российской, так и с польской стороны близлежащей ситуации местечек и деревень, а притом обозначены с российской стороны укрепле-



- ния, то есть редуты и засеки, кои сделаны были во время Турецкой войны в 1736 и 1737 г. Б. р. (80—90-і рр. XVIII ст.). Рукопис. ЦДВІА, ф. ВУА, од. зб. 24 067.
- КУУ — Карта Української РСР. К. Б. р. вид. (к. 20-х рр.). Все-союзна Державна бібліотека імені В. І. Леніна (Москва).
- КУГ — Крымский А. Украинская грамматика. Т. I—II. М., 1907.
- Кудряшов — Кудряшов К. В. Половецкая степь. М., 1948.
- КХВ — Карта, представляющая части Харьковского и Воронежского наместничества по смежности с Азовскою губерніею. Сочинена июля 21 дня 1781 г. Рукопис. ЦДВІА, ф. ВУА, од. зб. 20 129.
- КХО — Харьковская область. Карта 1956. — В кн.: Большая Советская Энциклопедия. Т. 46. М., 1957.
- КХО — Харківська область. Карта. 1962. К., 1962.
- КЧД — Карта части течения р. Донца от с. Печенег до впадения в сию реку р. Контриши. Рукопис. Б. р. (2-а пол. XVIII ст.). ЦДВІА, ф. ВУА, од. зб. 24 143.
- КЧД<sub>1</sub> — Карта части течения р. Донца от с. Печенег до впадения сей реки в Дон. Рукопис. Б. р. (2-а пол. XVIII ст.). ЦДВІА, ф. ВУА, од. зб. 24 142.
- КЧР — Карта части России, лежащей около Черного и Азовского морей. 1769 г. Копир. Масарницкий. Рукопис. ЦДВІА, ф. ВУА, од. зб. 20 116.
- КЧЮР — Карта части Южной России. Б. р. (2-а пол. XVIII ст.). Рукопис. ЦДВІА, ф. ВУА, од. зб. 20 184.
- КЮР — Карта Южной России, Европейской Турции и частей Австрийской империи, Азиатской Турции и Персии. Сост. штабс-капитаном Позняковым. 1828 г. ЦДВІА, ф. ВУА, од. зб. 20 203.
- КЯР — Жемчужников Н. Л. Конские ярмарки в России. Спб., 1883.
- Л. — Ляскоронский В. Основные черты двух военных операций под Киевом в половине XII ст. по летописным данным. — В кн.: Военно-исторический сборник, 1914, № 2.
- ЛА — Летописный сборник, именуемый Летописью Авраамки. — ПСРЛ. Т. XVI. Спб., 1889.
- ЛавЛ — Лаврентьевская летопись. — ПСРЛ. I. Спб., 1846.
- Лагута — Лагута М. Д. Історичні місця, пам'ятки старовини і мистецтва на Миколаївщині. Б. м. вид., 1926.
- Лаз., ИСЛМ — Лазаревский А. Из истории сел и селян Левобережной Малороссии. — КС, 1891, № 10.
- Лаз., Луб. — Лазаревский А. Лубенщина и князя Вишневецкие (1590—1648). К., 1896.
- ЛВМ — Степунин Г. Леса в верховьях Миуса. — Лесной журнал. Спб., 1914, № 8.
- Леб., ИР — Лебедев А. С. Исторические разсыскания в южнорусских архивах. М., 1884.
- Лебедев — Лебедев Н. Геологические исследования в Калмиусском районе Донецкого каменноугольного бассейна летом 1892 г. — Известия Геологического комитета. Спб., 1893, Т. XII, № 1.
- Ле-Пле — Геологическая карта Донецкого края и восьми каменноугольных групп, составленная Ле-Пле, главным горным инженером и профессором в Парижской горной школе и при пособии Г. Маленво, производившего разведочные работы в течение трех лет, 1837—1839. Додаток до ИКДБ.
- Лет. Екат. — Летопись Екатеринбургской губернской ученой архивной комиссии. Вып. I. Екатеринослав, 1904.
- Лишин — Акты, относящиеся к истории Войска Донского, собр. А. А. Лишиным. Т. I—III. Новочеркасск, 1891—1894.
- ЛКД — Лоцманская карта Десны. К., 1952.
- ЛЛ — Лебедевская летопись. — ПСРЛ. Т. XXIX. М., 1965.
- ЛНЦИВ — Летописец начала царства царя и великого князя Ивана Васильевича. — ПСРЛ. Т. XXIX. М., 1965.
- ЛР — Татищев В. Н. Лексикон российский исторический, географический, политический и гражданский. Ч. 1—3. Спб., 1793.
- ЛС — Летописный свод 1497 г. Летописный свод 1518 г. (Уваровская летопись). М. — Л., 1963.
- ЛСПМУ — Морозевич И. О литологическом составе южнорусской кристаллической площади в пределах Мариупольского уезда (Предварительный отчет). — Известия Геологического комитета. Т. XVII. Спб., 1898, № 3.
- ЛьвЛ — Львовская летопись. Ч. I—II. — ПСРЛ. Т. XX. Спб., 1910.
- Ляск. — Ляскоронский В. Г. Гильом Левассер-де-Боплан и его историко-географические труды относительно Южной России. К., 1901.

- Ляск., ГKM — Ляскоронский В. Г. Городища, курганы, майданы и длинные (Змиевы) валы в области Днепроовского Левобережья. М., 1911.
- Ляск., ИКА — Ляскоронский В. Иностраные карты и атласы XIV и XVII вв., относящиеся к Южной России. К., 1898.
- Ляск., ИПЗ — Ляскоронский В. История Переяславской земли с древних времен до пол. XIII ст. К., 1903.
- Ляск., Тр. — Ляскоронский В. Г. Прошлое м. Триполья и окрестные о нем предания. К., 1900.
- Лящ. — Лящук Б. Ф. До походження географічних назв на території Покутсько-Буковинських Карпат і прилеглих районів.— Вісник ЛДУ. Серія географічна. Вип. 1. 1962.
- Макс., Гидр. — Максимович Н. И. Гидрология рек Киевской губернии. К., 1920.
- Макс., ГС — Максимович Л. М. Новый и полный географический словарь Российского государства. V. М., 1788.
- Макс., Дн. — Максимович Н. И. Днепр и его бассейн. К., 1901.
- Макс., Киев. — Максимович Н. И. Гидрологический и гидрографический очерк Киевской губ. К., 1920.
- Макс., Прил. — Максимович Н. И. Приложение к сочинению «Днепр и его бассейн». К., 1901.
- Манжура — Манжура И. К вопросу о происхождении слова *Половица*.— Екатеринославский юбилейный листок. Екатеринослав, 1887, № 11.
- Марк. — Маркевич Н. Реки Полтавской губернии.— Записки императорского Русского географического общества. Т. XI, Спб., 1856.
- Масенко, Яланець — Масенко Л. Т. Про походження і правопис назви *Яланець*.— Мовознавство, 1973, № 1.
- Машт., ДБ — Маштаков П. Л. Список рек бассейнов Днестра и Буга (Южного). Пг., 1917.
- Машт., Дн. — Маштаков П. Л. Список рек Днепроовского бассейна. Спб., 1913.
- Машт., Дон — Маштаков П. Л. Список рек Донского бассейна. Л., 1934.
- МБ — Общая геологическая карта России. Лист 48-й. Мелитополь, Бердянск, Перекоп, Бериславль. На основании наблюдений С. Конткевича и собственных сост. Н. Соколов.— Труды Геологического комитета. Спб., 1889, Т. IX, № 1.
- МГДБ — Материалы к гидрогеологии Донецкого бассейна. Вып. I. Л., 1929.
- МГН — Сумцов Н. Ф. Малорусская географическая номенклатура. К., 1886.
- МГСР — Материалы для географии и статистики России, собранные офицерами Генерального штаба.
- ВГ — Воронежская губерния. Сост. подполковник В. Михалевич, Спб., 1862.
- ЕГ — Екатеринославская губерния. Спб., 1862.
- ЗВД — Земля Войска Донского. Сост. Н. Краснов. Спб., 1863.
- МДЛО — Муромцев И. В. Из спостережень над мікрогідронімією Донецької та Луганської областей.— В кн.: Територіальні діалекти і власні назви. К., 1965.
- МЕ — Топонімічні матеріали експедиції Інституту мовознавства АН УРСР (1936—1974).
- Мевнус — Мевнус А. Будущность горнозаводского промысла на Юге России. Спб., 1867.
- Менде — Подробная карта Подольской губернии в XVI листах. Сост. штабс-капитан Менде. Тульчин, 1825.
- Месяцеслсв — Географический месяцеслов на 1770 г. Карта. Спб. (б. р. вид.).
- Мефферт — Мефферт Б. Ф. Детальная геологическая карта Донецкого каменноугольного бассейна. Описание планшета VIII—22. Район станции Амвросиевка Екатеринославской ж. д. Западная часть Амвросиевского купола. Пг., 1923.
- Мефферт, АРСМ — Мефферт Б. Ф. Детальная геологическая карта Донецкого каменноугольного бассейна. Описание планшета VIII—23. Район селений Артемовки, Ремовки и Саур-Могилы. Восточная часть Амвросиевского купола. М.—Л., 1931.
- Мефферт, МД — Мефферт Б. Ф. Детальная геологическая карта Донецкого каменноугольного бассейна. Описание планшета VIII—24. [ека] Миус и слобода Дмитровка. М.—Л., 1931.
- МЖМНК — Самойлов Я. Минералогия жильных месторождений Нагольного края (Донецкий бассейн).— В кн.: Материалы по геологии России. Т. XIII. Вып. 1. Спб., 1906.
- МИ — Материалы по истории СССР. V. Документы по истории XVIII века. М., 1957.
- МИВД — Материалы для истории Войска Донского. Грамоты. Новочеркасск, 1864.
- МИКБ — Материалы для истории колонизации и быта степной окраины Московского государства (Харьковской и отчасти Курской и Воронежской губ.) в

## СПИСОК БІБЛІОГРАФІЧНИХ СКОРОЧЕНЬ

- XVI—XVIII ст., собр. в разных архивах и ред. Д. И. Багалеем. Т. I—II. Харьков, 1886—1890.
- Миллер** — Миллер Г. Ф. Рассуждение о запорожцах и краткая выписка о малороссийском народе и запорожцах. М., 1847.
- МИРК** — Кордт В. Материалы по истории русской картографии. Вып. I—II. К., 1899—1910.
- МИСОЕЕ** — Материалы для историко-статистического описания Екатеринославской епархии. Церкви и приходы прошедшего XVIII ст. Вып. I—II. Екатеринослав, 1880.
- МИЮК** — Материалы для истории южнорусского края в XVIII ст. (1715—1774), извлеченные из старых дел Киевского губ. архива А. А. Андриевским. Одесса, 1886.
- МИГГД** — Матеріали до історії гірничої промисловості Донбасу. Зб. Київського Соціально-Економічного інституту, V. Т. 1—14. Б. р. і м. вид.
- МКМ** — Межевая книга Екатеринославской губернии Александровского уезда города Мариуполя. Мариуполь, 1877.
- МКур.** — Матеріали Курильчука В. Ф. Машинопис зберігається в Інституті мовознавства ім. О. О. Потебні АН УРСР.
- МЛ** — Мазуринский летописец. — ПСРЛ. Т. XXXI. Летописцы последней четверти XVII в. М., 1968.
- МЛС** — Московский летописный свод конца XV в. — ПСРЛ. Т. XXV. М.-Л., 1949.
- МО** — Мариуполь и его окрестности. Мариуполь, 1892.
- Модз., Г.** — Модзалевский В. Л. Гуты на Черниговщине. К., 1926.
- Модз., Р.** — Модзалевский В. Л. Малороссийский родословник. Т. IV. К., 1914.
- Мозговой** — Мозговой В. Г. Очерк Киевской губернии. К., 1881.
- МОЗЕГ** — Материалы для оценки земель Екатеринославской губернии. Т. II.
- АУ** — Александровский уезд. Екатеринослав, 1902.
- МУ** — Естественно-историческая часть. Вып. 1-й. Мариупольский уезд. Екатеринослав, 1904.
- СУ** — Т. V. Ч. 1. Славяносербский уезд. Екатеринослав, 1906.
- МОЗУ** — Материалы для оценки земельных угодий. Т. I. Черниговский уезд. К., 1877. Т. XI, XIII. Глуховский уезд. Чернигов, 1887.
- МОЗХГ, СУ** — Материалы для оценки земель Харьковской губернии. Старобельский уезд. Вып. IV—V. Харьков, 1908.
- Молд., Шмид** — Карта Молдавии и Валахии по подлинным квартирмейстерским чертежам и по наблюдениям астрономическим в оных странах учиненным. Сост. Я. Ф. Шмид, 1774.
- МОНИЧ** — Материалы к оценке недвижимых имуществ Черниговской губернии (все уезды). Чернигов, 1911—1913.
- МОРР** — Материалы для описания русских рек и истории улучшения их судоходных условий. Вып. VI. Северный Донец и проект его шлюзования. Сост. инж. Н. П. Пузыревский. С чертежами и картой. Спб., 1904. Вып. XI. Спб., 1913.
- МПРДС** — Залесский К. М. Материалы к познанию растительности Донских степей. Ростов-на-Дону, 1918.
- МСЭ** — Материалы Самарской экспедиции по обследованию поймы реки Самары, левобережного притока Днепра. Ч. I. Херсон, 1930.
- Муколов** — Муколов Н. География Киевской губ. Учебное пособие по родноведению. К., 1883.
- МХ** — Материалы Харюкова А. П. Топонимия Советской Приднубайщины. Измаил, 1971.
- МХГ** — Материалы для оценки земель Херсонской губернии. Т. III. Александрийский уезд. Статистико-экономическое описание уезда. Херсон, 1888.
- МЮР** — Мемуары, относящиеся к истории Южной России. Т. I—II. К., 1890.
- Надхин** — Надхин Г. П. Память о Запорожье. М., 1872.
- Нач.** — Начертание общего топографического и физического описания Российской империи, принятого императорскою Санктпетербургскою Академиею наук. Спб., 1778.
- Нежн., УРС** — Нежнипапа В. Я. Українсько-російський словник-довідник географічних назв Української РСР. К., 1971.
- Нейман, Рец.** — Нейман Ц. Г. Рец. на кн.: В. К. Гульдман. Подольская губерния. Камень-Подольск, 1889.— КС. 1890, № 1.
- Нейман, Стар.** — Нейман Ц. Г. Старая Брацлавщина и ее люди.— КС, 1889, №№ 4—5.
- Нечипоренко** — Нечипоренко П. Историко-экономічне значення Сейму.— Исторично-географічний збірник ВУАН. Т. IV. К., 1931.
- Никифоров** — Никифоров В. Н. Очерки Александрийского уезда. Ч. 1.— Херсонские епархиальные ведомости, 1876, № 23.

- Николайчик — Николайчик Ф. Д. Город Кременчук. Исторический очерк. Спб., 1891.
- НК—1838 — Новороссийский календарь на 1839 г. Одесса, 1838.
- НК—1858 — Новороссийский календарь на 1858 г. Симферополь, 1857.
- НЛ — Никаноровская летопись. — ПСРЛ. Т. XXVII. М.—Л., 1962.
- НЛ, I — Новгородская первая летопись старшего и младшего изводов. М.—Л., 1950.
- A — Академический список;
- K — Комиссионный список;
- C — Синодальный список;
- T — Толстовский список.
- НЛ, IV — Новгородская четвертая летопись. — ПСРЛ. Т. IV, Ч. 1—3. Пг., 1915, Л., 1925—1929.
- НЛ, IX—XIII — Летописный сборник, именуемый Патриаршею или Никонской летописью. — ПСРЛ. Т. IX—XIII. Спб., 1862—1906.
- НМВ — Сергеев А. Ногайцы на Молочных Водах (1790—1832). Исторический очерк. — В кн.: Известия Таврической ученой архивной комиссии, № 48. Симферополь, 1912.
- НМВ, Мат. — Материалы, касающиеся ногайцев в архиве Ногайской городской управы. Приложение к работе А. Сергеева. Ногайцы... — НМВ.
- Нов. — Новицкий И. П. Указатель к изданиям Временной комиссии для разбора древних актов. Т. II. Имена географические. К., 1878—1882.
- Новик и др. — Новик Е., Пермяков В. В., Коваленко Е. Е. История геологических исследований Донецкого каменноугольного бассейна (1700—1917). К., 1960.
- НПВ — Леваковский И. Наружные и подземные воды в Екатеринославской и Таврической губерниях в зависимости от местных условий. — Горный журнал. Т. III. Спб., 1883.
- НПГС — Полунин Ф. Новый и полный географический словарь Российского государства. Ч. I—VI. М., 1788—1789.
- НРЗХ — Стрижак О. С. Назви річок Запоріжжя і Херсонщини (Нижньонадніпрянське Лівобережжя). К., 1967.
- ОАІМ — Ономастичний архів Інституту мовознавства ім. О. О. Потебні АН УРСР.
- ОГВД — Богачев В. Б. Очерки географии всевеликого Войска Донского. Новочеркасск, 1918.
- ОГИД — Ковалевский Е. Опыт геогностических исследований в Донецком горном крае. — Горный журнал. Кн. 2. Спб., 1827.
- ОГИМ — Сырховатов. Опыт геогностического исследования гор Мусского Донского начальства по рекам Нагольной и Миусу. — Горный журнал. Кн. 5. Спб., 1828.
- ОГКЕЧС — Общая геологическая карта Европейской части СССР. Лист 61-й. Северная и северо-восточная часть листа (Старобельск). Л., 1928.
- ОГОХГ — Отчет по гидрогеологическому рекогностировочному обследованию Харьковской губернии. — В кн.: Доклады Харьковской губернской земской управы очередному губернскому земскому собранию по страховому отделу. Вып. 2. Харьков, 1915.
- ОГУАГ — Описание городов и уездов Азовской губернии. — ЗООИД. Т. III. 1853.
- ОГХ — Отчет геолога В. Г. Хименкова о произведенных гидрогеологических исследованиях в некоторых дачах Александровского уезда в июне 1910 года. Александровск, 1910.
- ОЗГУ — Соколов Д. В. Естественно-исторический очерк Запорожского и Гуляйпольского уездов (с картой). Запорожье, 1922.
- ОЗДИМ — Лазаревский А. Очерки, заметки и документы по истории Малороссии. I. К., 1892.
- ОИГМ — Оглоблин Н. Н. Обзорение историко-географических материалов XVII и начала XVIII вв., заключающихся в книгах Разрядного приказа. М., 1884.
- ОИЗК — Эварницкий Д. И. Очерки по истории запорожских казаков и Новороссийского края. Спб., 1889.
- ОКІМ — Ономастична картотека Інституту мовознавства ім. О. О. Потебні АН УРСР.
- ОКП — К истории управления Новороссии князем Г. А. Потемкиным. Орда 1775 и 1776 гг. Вып. II. Екатеринослав, 1905.
- ОКТК — Бульчев Н. Описание Калмиусо-Торецкой котловины. — Горный журнал. Т. III. Спб., 1877.
- Оливьери — Оливьери Г. Геогностическое описание исследований, произведенных в 1828 г. по берегам рек Дона и Донца и впадающих в оные речек. — Горный журнал. Ч. I. Кн. 2. Спб., 1830.
- Оливьери, ГОДГК — Оливьери Г. Геогностическое обозрение Донецкого горного края. — Горный журнал. Ч. I. Кн. I. Спб., 1836.

## СПИСОК БІБЛІОГРАФІЧНИХ СКОРОЧЕНЬ

- ОНК — Терещенко А. Очерк Новороссийского края. Спб., 1854.
- ОНМЕГ — Описание населенных мест Екатеринославской губернии на 1-е января 1925 г. Екатеринослав. 1925.
- ОНРУМ — Зворыкин А. А. Открытие и начало разработки угольных месторождений в России. Исследование и документы. Т. I. М., 1949.
- ОНРУМР — Открытие и начало разработки угольных месторождений в России. Исследование и документы. М.—Л., 1952.
- ООПУ — Шкорбатов Л. А. Общий очерк природных условий бассейна р. Сев. Донца. Харьков, 1926.
- ООРХГ — Полоцкий К. Отчет по осмотру рек Харьковской губернии.— В кн.: Доклады Харьковской губернской земской управы очередному губернскому земскому собранию по страховому отделу. Вып. 2. Харьков, 1915.
- ОПК — Кумпан П., Лисицын К. и Ротай А. Отчет о поездке по р. Кальмиусу летом 1927 г.— В кн.: Известия Геологического комитета. Т. XLVIII. № 1. Л., 1929.
- Оп. КПЛ — Описание Киевопечерской лавры с присовокуплением разных грамот и выписок, объясняющих оное, а также планов лавры и обеих пещер. К., 1831.
- ОППУ — Охорона пам'яток природи на Україні. I—II. Харків, 1927—1928.
- ОРД — Описание реки Днепра от м. Переволочного до Черного моря (1697 г.).— ЗООИД. Т. 3. 1853.
- ОРКФ — Любимов П. О российской каменноугольной формации и заключающихся в оной частных местонахождениях каменного угля.— Горный журнал. Ч. IV. Кн. 10. Спб., 1833.
- Орлов — Орлов А. Происхождение названий русских и некоторых западноевропейских рек, городов, племен и местностей. Вельск, 1907.
- ОРМУ — Описание речкам, протекающим в Новороссийской губернии в Мариупольском уезде, при которых предполагаются селения французских выходцев. Дод. до ПМУ.
- ОРОМ, НП — Лазаревский А. Обзорение Румянцевской описи Малороссии. Нежинский полк. Чернигов, 1866.
- ОРОМ, ЧП — Лазаревский А. Обзорение Румянцевской описи Малороссии. Черниговский полк. Чернигов, 1866.
- ОРОМ, IV — Обзорение Румянцевской описи Малороссии. Вып. IV. Сост. Н. Константинов. К., 1885.
- ОРЧН — Описание рек Черниговского наместничества 1785 г.— В кн.: Записки Черниговского губернского статистического комитета. Кн. II. Вып. 1—2. Чернигов, 1868.
- ОРЧП — Описание рек и речек Черниговского полка 1754 г.— В кн.: Труды Черниговской архивной комиссии. Вып. 7. Чернигов, 1906—1908.
- ОСМ — Лазаревский А. Описание старой Малороссии. I. Полк Стародубский. К., 1888; II. Полк Нежинский. Чернигов, 1893; III. Полк Прилуцкий. К., 1902.
- ОСОНК — Скальковский А. Опыт статистического описания Новороссийского края. Ч. I—II. Одесса, 1850—1853.
- ОСРГ — Неволлин К. А. Общий список русских городов.— Полное собрание сочинений К. А. Неволлина. Т. VI. Исследование в различных предметах законоведения. Спб., 1859.
- ОСУХГ — Описание Слободско-Украинской Харьковской губернии 1802 г. Харьков, 1889.
- ОТЛ — Григорьев Н. О верхне-палеозойской флоре, собранной в окрестностях сс. Троицкого и Луганского в Донецком бассейне (Предварительный отчет).— В кн.: Известия Геологического комитета, 1898. Т. XVII. № 9. Спб., 1898.
- ОХ — Эварницкий Д. И. Остров Хортица на реке Днепре.— КС. Т. XIV. № 1. 1886.
- ОХГ — Кованько С. И. Описание Харьковской губернии. Харьков, 1857.
- ОХЕ — Филарет. Историко-статистическое описание Харьковской епархии. I—V. Харьков, 1857—1859.
- ПАД — Продан М. М. По автодорогам Донбасса. Справочник-путеводитель. Донецк, 1965.
- Падалка — Падалка Л. В. Прошлое Полтавской территории. Полтава, 1914.
- ПАЕН — Передмова до книги: Атлас Екатеринославского наместничества, 1787 г.— В кн.: Записки історично-філологічного відділу ВУАН. Т. XXIV. К., 1929.
- Пам. — Памятники, изданные Временною комиссиею для разбора древних актов. Т. I—IV. Спб., 1845—1859.
- ПАНЛ — Продолжение Александро-Невской летописи.— ПСРЛ. Т. XXIX. М., 1965.

- ПАРИ** — Подробный атлас Российской империи с планами главных городов (70 карт). Спб., 1871 (№ 17 — Карта Земли Войска Донского; № 18 — Карта Екатеринославской губернии; № 49 — Карта Таврической губернии; № 54 — Карта Харьковской губернии).
- ПБИПВ** — Письма и бумаги императора Петра Великого. Т. 1 (1688—1701). Спб., 1887.
- ПБКВ** — План, сочиненный геометрический вершинам рек Берды и Конских Вод. Б. р. (2-а пол. XVIII ст.). Рукопис. ЦДВІА, ф. ВУА, од. зб. 23 895.
- ПВЛ** — Повесть временных лет. Ч. I—II. М.—Л., 1950.
- ПВПАМ** — Панорамический вид прибрежья Азовского моря по птичьему полету. М., 1855.
- ПГВ** — Полтавские губернские ведомости (1852 г.).
- ПГЕГ** — Планы городов Екатеринославской губернии. Рукопис. ЦДВІА, ф. ВУА, од. зб. 21 550.
- ПА** — План городу Александровску, 1823 г.;
- ПБ** — Планы городу Бахмуту, 1823 и 1831 гг.;
- ПМ** — План городу Мариуполу, 1811 г.;
- ПН** — План городу Новомосковску, 1823 г.;
- ПП** — План городу Павлограду, 1831 г.
- ПГК** — Примерная генеральная карта Новороссийской и Азовской губернии. Соч. июля 18 дня 1775 г. Рукопис. ЦДВІА, ф. ВУА, од. зб. 20 123.
- ПГСУГ** — Планы городов Слободско-Украинской губернии. Рукопис (к. XVIII — поч. XIX ст.). ЦДВІА, ф. ВУА, од. зб. 21582.
- ПВ** — План г. Валки (б. р.);
- ПВол** — План г. Волчанску, 1832 г.;
- ПЗол** — План г. Золочеву, 1832 г.;
- ПК** — План г. Купянску, 1831 г.;
- ПХ<sub>1</sub>** — План г. Харькову (б. р.);
- ПХ<sub>2</sub>** — План г. Харькову, 1786 г.;
- ПЧ** — План г. Чугуеву (б. р.).
- ПГХГ** — Планы городов Харьковской губернии (с описанием планов). Рукопис. Б. р. (к. XVIII — поч. XIX ст.). ЦДВІА, ф. ВУА, од. зб. 21 588.
- ПВал** — Геометрический план городу Валок;
- ПВол** — Геометрический план вновь-назначаемой городом слободы Волчанки, снятой по кварталам;
- ПЗол** — Геометрический план вновь-назначаемой городом войсковой слободы Золочева;
- ПИ** — Геометрический план городу Изюму;
- ПЧ** — Геометрический план городу Чугуеву.
- ПГХН** — Планы городов Харьковского наместничества. Рукопис. ЦДВІА, ф. ВУА, од. зб. 21589.
- ПВал** — План городу Валки, 1786 г.;
- ПВол** — План городу Волчанску, 1831 г.;
- ПЗ** — План городу Золочеву, 1786 г.;
- ПЗм** — План городу Змиеву, 1803 г.;
- ПИ** — План городу Изюму, 1786 г.;
- ПК** — План городу Купянску, 1786 г.;
- ПЧ** — План городу Чугуеву, 1786 г.;
- ПДК** — Проф. Махов. Почвы Донецкого края. Артемовск, 1929.
- ПДОБ** — План рр. Северному Донцу, Орели и Берестовой. Б. р. (2-а пол. XVIII ст.). Рукопис. ЦДВІА, ф. ВУА, од. зб. 23 903.
- ПДС, КНТ** — Памятники дипломатических сношений древней Руси с державами иностранными. Памятники дипломатических сношений Московского государства с Крымом, Ногаями и Турцией. Т. I—II. М., 1884—1895.
- ПЕ** — Грановский А. Полтавская епархия в ее прошлом и настоящем (историко-статистический опыт). Вып. 1. Полтава, 1901.
- Пенкевич** — Пенкевич С. Топография нынешней Киевской епархии в XVII веке по Андрею Целларию. К., 1877.
- Петров** — Петров А. Каряторусские межевые названия из пол. XIX и из нач. XX в. v Praze, 1929.
- Петров, ПГ** — Петров В. П. Исторична географія та проблема слов'янського етногенезу на матеріалах гідронімії (Гідронімія Росії й Надроссія).— В кн.: Історичні джерела та їх використання. Вип. II. К., 1966.
- Петрунь** — Петрунь Ф. О. Степове Побужжя в господарськїм та військовїм укладї українського пограниччя (замїтки до Броневського та Боплана).— Журнал науково-дослїдних кадр м. Одеси. Т. XI, № 2, 1926.
- ПЖ** — Походный журнал 1695 года. Спб., 1853.
- ПЖ** — Походный журнал 1696 года. Спб., 1853.
- ПЖ** — Походный журнал 1698—1699 гг. Спб., 1910.
- Пис., Оп.** — Писарів С. Гїдравлічна енергїя річок на Волині. Оппоков Є. Додаткові данї про рр. Тетерів та Уборть. К., 1927.
- ПҚ** — Пограничная карта Российской и Турецкой империи и Польши, сочиненная по новейшим известиям при Академии

## СПИСОК БІБЛІОГРАФІЧНИХ СКОРОЧЕНЬ

- наук ад'юнктом Я. Ф. Шмитом, 1769 г. Рукопис. ЦДВІА, ф. ВУА, од. зб. 10117.
- ПКАБ — Пограничная карта от Азова до Бендер. Б. р. (XVIII ст.). Рукопис. ЦДВІА, ф. ВУА, од. зб. 20192.
- ПКВ — План Конских Вод и Мечетной, называемой рекою Жеребцом 1771 г. Рукопис. ЦДВІА, ф. ВУА, од. зб. 23897.
- ПКЕГ — Памятная книжка Екатеринославской губернии на 1864 год. Екатеринослав, 1864.
- ПКЕГ—1875 — Памятная книжка Екатеринославской губернии на 1875 год. Екатеринослав, 1875.
- ПКЗВД — Пограничная карта земель Войска Донского, 1793 г.— В кн.: Наш край. Документы по истории Донской области XVIII — начала XX века. Ростов-на-Дону, 1963.
- ПКн. — Переписні книги 1666 року. К., 1933.
- ПКП — Памятная книжка Полтавской губернии за 1865 год. Составлена П. Бодянским. Полтава, 1865.
- ПКТГ—1867 — Памятная книга Таврической губернии. Вып. 1. Симферополь, 1867.
- ПКТГ—1889 — Памятная книжка Таврической губернии. Сборник статистических сведений по Таврической губернии. Т. IX. Симферополь, 1889.
- ПЛ — Псковская 2-я летопись.— В кн.: Псковские летописи. Вып. 2. М., 1955.
- С. — Синодальный список;
- Ст. — Строевский список.
- ПМУ — План Малороссийской губернии Мариупольского уезда протекающим речкам, снятым в 1797 году августа 5 дня. Рукопис. ЦДВІА, ф. ВУА, од. зб. 23814.
- ПНД — Афанасьев-Чужбинский А. Поездка по низовьям Днепра (левый берег). — Морской сборник, 1859, № 11.
- ПНСУ — Природа и население Слободской Украины. Харьковская губерния. Харьков, 1918.
- Погребн. — Погребеницкий Е. О. Детальная геологическая карта Донецкого каменноугольного бассейна. Описание планшета V-25. Район села Ольхового-Успенки — ст. Лутугино Северо-Донецкой железной дороги. М.—Л., 1931.
- Подр. Молд. — Подробная Генеральная карта Молдавии, Валахии и Бессарабии. Исправленная снятыми маршрутами, чинами свиты его императорского величества по квартирмейстерской части в течение кампании 1807 года. Рукопис. Всесоюзная Государственная библиотека ім. В. І. Леніна (Москва).
- Подр. Подол. — Подробная карта Подольской губернии в XVI листах. Тульчин, 1825.
- Полунин — Полунин Ф. Географический лексикон Российского государства. М., 1773.
- Похил. — Похилевич Л. Сказания о населенных местностях Киевской губернии, или статистические, исторические и церковные заметки о всех деревнях, селах, местечках и городах, в пределах губернии находящихся. К., 1864.
- Похил., УКР — Похилевич Л. Уезды Киевский и Радомышльский. Статистические и исторические заметки о всех населенных местностях в этих уездах с подробными картами их. К., 1887.
- ПОЧ — План окрестностей г. Чугуева, 1845 г. ЦДВІА, ф. ВУА, од. зб. 21503.
- ПРД — План р. Днепра от урочища Кичкаса или от Кичкасской верфи до гор. Никополя, 1796 г. Рукопис. ЦДВІА, ф. ВУА, од. зб. 24082.
- Прив. — Привилегия или жалованная грамота Речи Посполитой вольному городу Черкаскам 1791 г. — КГВ, № 24, 1857.
- ПСЗ — Эварницкий Д. И. По следам запорожцев. Спб., 1898.
- ПСРЛ — Полное собрание русских летописей. Т. I і наст. Спб., 1846 і наст.
- ПУОК — Повідомлення української ономастичної комісії. Вип. 1—10. К., 1967—1975.
- Путеводитель — Путеводитель по Киеву... К., 1896.
- ПХЕВ — Прибавление к Херсонским епархиальным ведомостям. Т. XXII. Херсон, 1876.
- ПЧД, ИУ — План части р. Донца по Изюмскому уезду. Рукопис. Б. р. ЦДВІА, ф. ВУА, од. зб. 24144.
- ПЧРБ — План снятой геометрической части реки Берды от Водяной балки вниз оной на 12 верст. 1771 г. Рукопис. ЦДВІА, ф. ВУА.
- ПЮР — Афанасьев-Чужбинский А. Поездка в Южную Россию. Ч. I. Очерки Днепра. Спб., 1861.
- РА — Байов А. Русская армия в царствование императрицы Анны Иоановны. Война России с Турцией в 1736—1739 гг. Первые три года войны. Т. I—II. Спб., 1906.
- РА—1792 — Российский атлас, из сорока четырех карт состоящий, на сорок два наместничества империи разделяющий. Сочин., гравир. и печат. при Горном

- училище, 1792 (КХН — Карта Харьковського наместництва. Пояснення скорочень КВН, КЕН, КТО див. у АРИ — 1832).
- РА — Російський атлас, из сорока  
1800 трех карт состоящий и на сорок одну губернию имперію разделяющий. Издан при Географическом департаменте. Спб., 1800 (№ 20, 30, 36, 38).
- РДС — Роспись донецким сторожам (1571 г.).— В кн.: Беляев И. Д. О сторожевой, станичной и полевой службе до царя Алексея Михайловича на польской украине Московского государства. М., 1846.
- Реестра — Реестра всего войска Запорожского после Зборовского договора с королем польским Яном Казимиром, составленные 1649 г., октября 16 дня и изданные по подлиннику О. М. Бодянским. М., 1875.
- Резниченко — Резниченко В. В горах и кручах района Каневской дислокации. К., 1926.
- Ригельман — Ригельман А. История или повествование о донских казаках, собранная и составленная чрез труды инженер-генерал-майора и кавалера Александра Ригельмана.— Чтения в императорском Обществе истории и древностей Российских при Московском университете, № 3-4. М., 1846.
- РК — Разрядная книга 1475—1598 гг. М., 1966.
- РКАП — О разведках каменноугольных и антрацитовых приисков, произведенных в 1841 и 1842 годах в землях Войска Донского.— Горный журнал. Ч. II. Кн. IV. Спб., 1843.
- РКГ — Роспись казачьих городков.— В кн.: Русские географические справочники в собрании Московской духовной академии. Записки Отдела рукописей Всесоюзной Государственной библиотеки СССР им. В. И. Ленина. Вып. 21. М., 1959.
- РКЕ — Эварницкий Д. И. Раскопка курганов в пределах Екатеринославской губернии.— В кн.: Труды XIII археологического съезда в Екатеринославе, 1905. Т. I. М., 1907.
- РО — Ріка Обіточна, її гідрологія та гідрогеологія. К., 1937.
- Родыгин — Родыгин Н. А. Геологический очерк Боково-Хрустального антрацитового Донецкого каменноугольного бассейна. Л., 1924.
- Роз., УГ — Розов В. Українські грамоти. Т. I. XIV і перша половина XV в. К., 1928.
- Росп. — Роспись, что, по осмотру стряпчего Ивана Коломина и ратных людей, около реки Самары вверх по той реке каких лесных угодий и всяких крепостей и урочищ и бродов.— Летопись занятий Археографической комиссии. 1861 год. Вып. I. Спб., 1862.
- РПГО — Россия. Полное географическое описание нашего отечества. Настольная и дорожная книга. Т. VII. Малороссия. Спб., 1903. Т. XIV. Новороссия и Крым. Спб., 1910.
- РСД — Река Самара-Днепровская. Материалы по гидрологии. М., 1927.
- Рубан — Рубан В. П. Землеописание Малой России. Спб., 1777.
- Рус., ОЧГ — Русов А. А. Описание Черниговской губернии. Т. I. Чернигов, 1898.
- Рус., РТ — Русов А. А. Русские тракты в конце XVII и начале XVIII веков и некоторые данные о Днепре из атласа конца прошлого столетия. К., 1876.
- РУСГН — Кара-Моско А. С., Токарский М. К. Російсько-український словник географічних назв. К., 1953.
- РХ — Русский хронограф. Ч. I. Хронограф редакции 1512 года.— ПСРЛ. Т. XXII. Спб., 1911.
- Рыбаков — Рыбаков Б. А. Дон и Донец в «Слове о полку Игореве».— Научные доклады высшей школы. Исторические науки. 1958, № 1.
- Рыбаков, РЗ — Рыбаков Б. А. Русские земли по карте Идриси 1154 г.— Краткие сообщения Института материальной культуры. Вып. XLIII. М., 1952.
- Сам. — Летопись Самовидца по новым открытым спискам с приложением трех малороссийских хроник: Хмельницкой, «Краткого описания Малороссии» и «Собрания исторического». К., 1878.
- Сам. — Летопись Самовидца о войнах  
1846 Богдана Хмельницкого и междоусобицах, бывших в Малой России по его смерти. Доведена продолжателями до 1734 г. М., 1846.
- СБАМ — План северного берега Азовского моря от Калмиуса до города Таганрога. Рукпис. (2-а пол. XVIII ст.). ЦДВІА, ф. ВУА, од. зб. 22885.
- Сб. ОВДСК — Сборник Областного Войска Донского Статистического Комитета. Вып. I—XIII. Новочеркасск, 1901—1915.
- Сб. СР — Сборник судебных решений, состязательных бумаг, грамот, указов и других документов,



СПИСОК БІБЛІОГРАФІЧНИХ СКОРОЧЕНЬ

- относящихся к вопросу о старорозаймочном землевладении в местности бывшей Слободской Украины. Составил В. В. Гуров. Харьков, 1884.
- Свенц., — Свенціцький І. Бойківський говір села Бітля.— ЗНТШ, т. СХІV, кн. II, 1913.
- СВМ — Список водяных мельниц Черниговского полку. Чернигов, 1742.
- СДБ — Соколовский Д. Л. Сток в Донском бассейне.— Записки государственного гидрологического института. Т. XII. Л., 1934.
- Сем. — Семенов П. П. Географическо-статистический словарь Российской империи. Т. I—V. Спб., 1863—1885.
- Серг., Бесс. — Сергиевский М. В. Топонимия Бессарабии и ее свидетельство о процессе заселения территории.— Известия АН СССР. Т. V. Вып. VI. М., 1946.
- Серг., МСЭ — Сергиевский М. В. Молдавославянские этюды. М., 1959.
- СКЗР — Специальная карта западной части России Г. А. Шуберта. Листы LII и LVII. Б. р. ЦДВА, ф. ВУА, од. зб. 21512.
- СКМ — Сосницький краєзнавчий музей, фонди (м. Сосниця Чернігівської обл.).
- Сл. Иг. — Словарь-справочник «Слова о полку Игореве». Вып. 2. Л., 1967
- СЛИЮЗР — Сборник летописей, относящихся к истории Южной и Западной России. К., 1888.
- СМГЮР — Сборник материалов, относящихся до геологии Южной России, издаваемый профессорами Бориском и Леваковским. Кн. 1. Харьков, 1867.
- СМИЗК — Эварницкий Д. И. Сборник материалов для истории запорожских казаков. Спб., 1888.
- СМО — Орловский В. Г. и Рубан Н. П. Славянские минеральные озера. М., 1932.
- СНМ — Списки населенных мест Российской империи.
- БО — Т. III. Бессарабская область. Спб., 1861.
- Ек — Т. XIII. Екатеринославская губерния с Таганрогским градоначальством по сведениям 1859 года. Спб., 1863.
- ЗДВ — Т. XII. Земля Войска Донского. Список населенных мест по сведениям 1859 года. Спб., 1864.
- Кв — Список населенных мест Киевской губернии. К., 1900.
- Мирг. — Список населенных мест Миргородского уезда Полтавской губернии за 1900 год. Полтава, 1903.
- Пл — Полтавская губерния. Список населенных мест по сведениям 1859 года. Спб., 1862.
- Тв — Т. ХLI. Таврическая губерния. Список населенных мест по сведениям 1864 года. Спб., 1865.
- Хрк — Т. ХLVI. Харьковская губерния. Список населенных мест по сведениям 1864 года. Спб., 1869.
- Хрс — Т. ХLVII. Херсонская губерния. Спб., 1868.
- Чрг — Т. ХLVIII. Черниговская губерния. Список населенных мест по сведениям 1859 года. Спб., 1866.
- СНПД — Список населенных пунктов Донбасса. Итоги сплошной подворной переписи Донецкой губернии. Январь—февраль 1923 г. Т. 6. К., 1924.
- Соб., НРСЭ — Соболевский А. Новые русско-скифские этюды.— ИОРЯС. Т. XXXI. Л., 1926.
- Соб., РСЭ — Соболевский А. Русско-скифские этюды XII—XIX.— ИОРЯС. Т. XXVII. Л., 1924.
- СОЗДК — Статистическое описание земли донских казаков, составленное в 1822—1832 годах. Новочеркасск, 1891.
- Соколов — Соколов В. И. Детальная геологическая карта Донецкого каменноугольного бассейна. Описание планшета VI-20. Южное крыло главного антиклинала близ ст. Горловки (Горловский рудник). Часть Кальмиус-Торецкой котловины между речками Корсунью и Кривым Торцом. Пг., 1915.
- СПГ — Сборник сведений о Подольской губернии. Вып. I. Каменец-Подольский, 1880.
- СПНК — Скальковский А. А. Соляная промышленность в Новороссийском крае (1715—1847).— Журнал министерства внутренних дел. Ч. XXV. Кн. 1—2. Спб., 1849.
- СР — Каневський А. та Каневський Н. Слов'янський район (кол. Артемівська округа). Природно-економічний нарис. Держвидав «Господарство України». Б. р. і м. вид.
- ССЕНО — Сборник статей Екатеринославского научного общества по изучению края. Издан к XIII археологическому съезду в г. Екатеринославе. Екатериносла, 1905.
- СССЕГ — Сборник статистических сведений по Екатеринославской губернии. Екатеринослав, 1886.
- БУ — Т. II. Бахмутский уезд.
- СУ — Вып. III. Славяносербский уезд.

- Стороженко — Сторожанко А. В. Очерки Переяславской старины. К., 1900.
- Стрижак — Стрижак О. С. Назви Дніпра і так звана «богиня Дана». — Мовознавство, 1971, № 5.
- Стрижак, ГП — Стрижак О. С. Гідронімія Полтавщини фіто-зоографічного семантичного ряду. — В кн.: Українська діалектологія і ономастика. К., 1964.
- Стрижак, Кобиляки — Стрижак О. Кобиляки чи «Кобеляки»? — Мовознавство, 1963, № 3.
- Стрижак, НРП — Стрижак О. С. Назви річок Полтавщини. К., 1963.
- Стрижак, НРПП — Стрижак О. С. Назви річок Полтавщини, похідні від прізвищ і прізвиськ. — В кн.: Питання ономастики. К., 1965.
- Стрижак, П-СГ — Стрижак О. С. Полтавсько-слобожанські Груні. — В кн.: Територіальні діалекти і власні назви. К., 1965.
- Стрижак, Сян — Стрижак О. С. Сян чи «Сан»? — Мовознавство, 1969, № 2.
- Стрижак, СУ — Замятченский П. Старобельский уезд Харьковской губернии в геологическом, гидрогеологическом и почвенном отношении. Отчет Старобельской уездной земской управе. Спб., 1900.
- Сулимовск. архив. — Сулимовский архив. Фамильные бумаги Сулим, Скоруп и Войцеховичей. XVII—XVIII вв. К., 1884.
- Сумцов — Сумцов Н. Ф. Малорусская географическая номенклатура. — 1889 (Окремий відбиток з КС. Т. XV).
- Сумцов, Местн. назв. — Сумцов Н. Ф. Местные названия в украинской народной словесности. — КС, 1886, № 10.
- СЧ — Сообщение Ф. Н. Чернышева о рудных месторождениях в Нагольном кряже. — Записки императорского Минералогического общества. 2-я серия, ч. 29, 1892.
- СШ — Словник мови Т. Г. Шевченка. Т. 1, II. К., 1964.
- ТА КДУ — Топонімічний архів кафедри загального мовознавства Київського державного університету ім. Т. Г. Шевченка (Матеріали Кримської топонімічної експедиції 1967 р.).
- Татищев — Татищев В. Н. История Российская с самых древних времен. М., 1950.
- Татищев, Рус. — Татищев В. Н. Руссия или как ныне зовут Россия. — В кн.: Избранные труды по географии России. М., 1950.
- Татищев — Татищев В. Н. История российской. Т. I, II. М.—Л., 1962—1963.
- Тверит. — Тверитинов. Военно-статистическое обозрение Подольской губернии. Спб., 1849.
- ТДВСК — Труды Донского войскового статистического комитета. Вып. I. Новочеркасск, 1867.
- Теодор. — Теодорович Н. И. Историко-статистическое описание Волынской епархии. Т. I—V. Почаев, 1888—1903.
- Теодор., Влад. Тер. — Теодорович Н. И. Город Владимир. Почаев, 1898.
- Тереножкин — Тереножкин А. И. Предскифский период на днепровском Правобережье. К., 1961.
- Тереножкин — Тереножкин А. И. Поселения и городища в бассейне реки Тясмина. — Краткие сообщения Института материальной культуры. Вып. 43. М., 1952.
- ТЗАМ — Таганрогский залив Азовского моря. Описи подпоручика Трутаева. 1851. Гравировано при Гидрографическом Черноморском депо в Николаеве в 1857 г. ЦДВІА, ф. ВУА, од. зб. 22917.
- ТК ЦНБ — Топонімічна картотека ЦНБ АН УРСР (м. Київ).
- ТОЗ — Эварницкий Д. И. Топографический очерк Запорожья. К., 1884.
- ТОИПХУ — Труды общества испытателей природы при императорском Харьковском университете. Т. VII. Харьков, 1873.
- Толм. — Толмачев И. Н. Юго-Западный край. Статистическое обозрение. Т. I. Восточное Полесье. К., 1897.
- Толочко — Толочко П. П. Исторична топографія стародавнього Києва. К., 1970.
- ТОХН — Топографическое списание Харьковского наместничества с историческим предведомлением о бывших в сей стране с древних времен переменах. Харьков, 1888.
- ТПАК — Труды Полтавской археологической комиссии. Вып. II. Полтава, 1914.
- Тр. Под. — Труды Подольского епархиального историко-статистического комитета. Вып. IX. Каменец-Подольск, 1901.
- Труб., Назв. — Трубачев О. Н. Названия рек Правобережной Украины. Словообразование. Этимология. Этническая интерпретация. М., 1968.
- Туманов — Туманов П. А. Лоция Азовского моря, реки Дона и Керченского пролива. Ростов-на-Дону, 1897.
- Тунм. — Тунманн. Крымское ханство. Симферополь, 1936.
- Тутк., Жерев — Тутковский П. А. Узбережжя ріки Жерева. К., 1925.
- Тутк., Луцк. — Тутковский П. Месторождения строительных камней в Луцк.

## СПИСОК БІБЛІОГРАФІЧНИХ СКОРОЧЕНЬ

- ком уезде Вольнской губернии.— В кн.: Труды общества исследования Вольни. Т. IX. Житомир, 1912.
- Тутк., Уборть — Тутковский П. Узбережжя ріки Уборті. К., 1925.
- Тутк., ЦЮП — Тутковский П. Орографический очерк Центрального и Южного Полесья. К., 1911.
- ТФ — Торфяной фонд УССР. Т. II. М., 1959.
- ТЧК — Труды Черниговской губернской археографической комиссии. Т. VII. Чернигов, 1854.
- УГ — Українські грамоти XV ст. К., 1965.
- УЗ ХГУ — Ученые записки Харьковского университета. Т. LXVII. Труды научно-исследовательского института биологии и биологического факультета. Т. XXIII. Гидробиологический сборник. Харьков, 1956.
- Ук. ПСРЛ — Указатель к первым восьми томам полного собрания русских летописей. Отд. 2. Указатель географический. Спб., 1907.
- Укр. нар. д. — Українські народні думи та історичні пісні. К., 1958.
- УРЕ — Українська Радянська Енциклопедія. Т. I—XVII. К., 1959—1965.
- УРЕС — Український Радянський Енциклопедичний Словник. Т. I—III. К., 1966—1968.
- Фасм., ЭСРЯ — Фасмер М. Этимологический словарь русского языка. Т. I—IV. М., 1964—1973.
- Феофилакт — Феофилакт К. Геогностическая карта г. Киева. К., 1874.
- Фил., Ист. — Филевич И. История древней Руси. Т. I. Территория и население. Варшава, 1896.
- Фил., Оч. — Филевич П. Очерк карпатской территории и населения. Б. р. і м. вид.
- Филиппченко — Филиппченко М. Е. Мошного-родищенское имение Е. А. Балашевой, Киевской губернии, Черкасского уезда, при местечках Мошны и Городище. К., 1896.
- Фоменко — Фоменко В. Звідки ця назва? Дніпропетровськ, 1969.
- Фоменко, Тюрк. — Фоменко В. Тюркские элементы в топонимии Запорожья.— Известия Всесоюзного географического общества. Т. XCVI. М.—Л., 1964.
- Фунд. — Фундуклей И. Статистическое описание Киевской губернии. Спб., 1892.
- ХИПП — Хрестоматия по истории Подонья и Приазовья. Кн. I. Ростов-на-Дону, 1941.
- ХОИНК — Скальковский А. Хронологическое обозрение истории Новороссийского края (1730—1823). Ч. I, II. Одесса, 1836—1838.
- ХП — Хождение Пименово во Царьград.— Записки Русского географического общества. Кн. VI. Спб., 1852.
- Худ., Ланд. — Худаш М. Л. Ландшафтні назви в пам'ятках української актової мови XIV—XV ст.— В кн.: Дослідження і матеріали з української мови. Т. V. К., 1962.
- ЦДВІА — Центральний державний воєно-історичний архів СРСР у м. Москві.
- ЦДІАК — Центральний державний історичний архів УРСР у м. Києві.
- Цілуйко — Цілуйко К. К. Топонімія Покровської обл.— Мовознавство. Т. XIV. К., 1957.
- Цілуйко, ТП — Цілуйко К. К. Топоніміка Полтавщини як джерело історії краю.— В кн.: Полтавсько-київський діалект — основа української національної мови. К., 1954.
- ЧГВ — Черниговские губернские ведомости. Чернигов, 1852, 1862.
- Челеби — Эвлия Челеби. Книга путешествия (Извлечения из путешествия турецкого путешественника XVII в.). Перевод и комментарии. Вып. 1. Земли Молдавии и Украины. М., 1961.
- Черкащина — Черкащина. Короткий путівник. К., 1960.
- ЧПЗС — Эварницкий Д. И. Число и порядок Запорожских Сечей.— КС, 1884, № 4.
- Чрг. лет. — Черниговская летопись по новому списку (1587—1723) и Коломацкие челобитные. К., 1890.
- Чт. Нест. — Чтения в Обществе Нестор-летописца. Т. I—XXIV. М., 1879—1914.
- Чубинск. — Труды этнографическо-статистической экспедиции в Западно-русский край, снаряженной Русским Географическим Обществом. Юго-западный отдел. Материалы и исследования, собранные П. П. Чубинским. Т. VII. Спб., 1872.
- Чугаев — Чугаев А. В. Описание и справочная книга Черкасского уезда Киевской губернии. Черкассы, 1911.
- Шамрай — Шамрай С. Місто Васильків (IX—XVIII вв.).— Історично-географічний збірник ВУАН. Т. III. К., 1929.
- Шараневич — Шараневич И. Исследование на поле отечественной географии и истории. Львов, 1869.
- Шаф. — Шафонский А. Черниговское наместничества топографическое описание. К., 1851.

- Шафар. — Шафарик П. И. Славянские древности. Т. I. Кн. II, III. М., 1837, 1838; Т. II. Кн. III. М., 1848.
- Шв., Гол. — Швець Г. I. Голубі перлини України. К., 1969.
- Шмидт — Шмидт А. Материалы для географии и статистики России, собранные офицерами Генерального штаба. Херсонская губерния. Ч. 1—2. Спб., 1863.
- Шмидт, Крым — Шмидт А. Карта, представляющая Крым и Степь Крымскую, 1777 г. (выписка назв П. Л. Маштакова).
- Экстракт — Экстракт, выписанный из присланных сего ноября 6 дня при проемории находящихсся войска донского в разных местах по волности малоросских ведомостей (1764 г.).— Сборник областного Войска Донского статистического комитета. Вып. X. Новочеркасск, 1910.
- ЭСБЕ — Энциклопедический словарь Брокгауза Ф. А. и Ефрона И. А. Т. I—LXXXVI. Спб., 1890—1907.
- ЭСП — Энциклопедический словарь Павленкова Ф. Спб., 1905.
- ЭСЦЧО — Энциклопедический словарь ЦЧО. Т. I. Воронеж, 1934.
- ЮКТК — Бобков В. И. Южный Крым. Туристская карта. М., 1956.
- ЮЭ — Южная экскурсия. Донецкий каменноугольный бассейн (Донбасс). М.—Л., 1937.
- Юркевич — Юркевич В. Звинигородщина в XV—XVI вв.— Историко-географічний збірник ВУАН. Т. I. К., 1927.
- Ястр. — Ястребов В. Объяснительная записка к карте Елисаветградской провинции 1772—1774 гг.— ЗООИД. Т. XIV. 1886.
- AKSL — Archiwum książąt Lubartowiczów Sanguszków w Sławucie. Т. I. Lwów, 1887.
- Allg. Galiz. — Allgemeine Charte der Koenigreiche Beides Galizien. Wien, 1804.
- Bélay — Bélay Vilmos. Máramaros megye társadalma és nemzetiségei. A megye betelepülésétől a XVIII század elejéig. Budapest, 1943.
- Crânj. — Crânjala D. Rumunské vlivy v Karpaté. Praha, 1938.
- Długosz — Jana Długosza Roczniki czyli kroniki sławnego Królestwa Polskiego. Т. I—II. Warszawa, 1962.
- Galiz. — Koenigreich Galizien und Lodomerien herausgegeben im Jahre 1790 von Liesganig. Nach den Vorzüglichsten neuern Hülfsguellen vermehrt und verbessert von dem K. K. Oest Generalquartiermeisterstabe im Jahre 1824.
- Galiz. Herrich — Galizien und Nordostungarn. Entworfen von A. Herrich. Glogau—Berlin. Б. р. вид.
- Gen. Galiz. — General Charte des Atlasses von Galizien und Lodomerien nach der neuen Eintheilung in 19 Kreise mit dem District der Buckovina.
- Geogr. Gall. — Geographia albo dokładne opisanie królestw Galicyi i Lodomerii. Przemysl, 1789.
- Galicyja — Mapa Galicyi i Bukowiny z wielkiem księstwem Krakowskiem. Przez Stanisława Mojserskiego. Lwów, 1915.
- Grab. — Grabowski M. Ukraina dawna i teraźniejsza. Т. I. Kijów, 1850.
- Györffy — Györffy György. Az Árpád-kori Magyarország történeti földrajza. Budapest, 1963.
- Handtke — Karte von Bessarabien, Podolien und den angrenzenden Ländern. Entworfen und gezeielt von F. Handtke. Glogau. Б. р. вид.
- Hrabec — Hrabec St. Nazwy geograficzne Huculszczyzny. Kraków, 1950.
- HW — Hydronimia Wisły. Cz. I. Wykaz nazw w układzie hydrograficznym, pod red P. Zwolińskiego. Wrocław—Warszawa—Kraków, 1965.
- Jagič — Jagič V. Dunav—Dunaj in der slavischen Volkspoesie. — Archiv für slavische Philologie. B. I. Berlin, 1876.
- König. Galiz. — Karte des Königreiches Galizien. Wien, 1875.
- Kummer. — Administrativ-Karte von den Königreichen Galizien und Lodomerien. Carl Kummerer Ritter von Kummersberg. Wien, 1855.
- Kurasz-kiewicz — Kuraszkiewicz W. Nazwa rzeki *Prypéc*. — Slavia orientalis, 1968, № 3.
- Lim. Gal. — Limanowski B. Galicya, przedstawiona słowem i ołówkiem. Lwów, 1892.
- Ł-S. — Łehr-Spławiński T. O pochodzeniu i praojczyźnie słowian. Poznań, 1946.
- Marczyński — Marczyński. Statystyczne, topographiczne i historyczne opisanie gubernii Podolskiej. Т. I—III. Wilno, 1823.
- Mosz. — Moszyński K. Kultura ludowa słowian. Warszawa, 1968.
- Mosz., PZ — Moszyński K. Pierwotny zasiąg języka prasłowiańskiego. Wrocław—Kraków, 1957.
- Periplus — Periplus Ponti Euxini et lacus Macotii. — В кн.: Извори. Т. II.
- Pow. Tarnopol. — Powiat Tarnopolski pod względem geograficzno-statystycznym... napisał Władysław Satke. Tarnopol, 1895.
- Przew. Buczacck. — Przewodnik po powiecie Buczacckim. Buczacck, 1931.
- Przew. Tarnopol. — Przewodnik po Woiewódstwie Tarnopolskiem z mapą. Tarnopol, 1928.

СПИСОК БІБЛІОГРАФІЧНИХ СКОРОЧЕНЬ

- Regiunea — Regiunea Cracovia — Przemysl — Lemberg — Brody — Tarnopol — Camieniets-Podolski — Cernouŭi — Carpații-Nord-Orientali Serwiciu Geografie al Armotei. Б. р. і м. вид.
- Rozw. — Rozwadowski J. Studia nad nazwami wód słowińskich. Kraków, 1948.
- Rulik. — Rulikowski E. Przed kilkaset laty (Bractawszczyzna). — Kwiaty i owoce. Kijów, 1870.
- Rulik., ОПК — Rulikowski E. Opis powiatu Kijowskiego. Kijów — Warszawa, 1913.
- Rzeki i jeziora — Rzeki i jeziora. Tekst objaśniający do mapy hydrograficznej dawnej Słowianszczyzny, części północno-zachodniej. Przez W. K(ę)szinskiego). Warszawa, 1883.
- Senaj — Hadży Mehmed Senaj z Krymu. Historia chana Istań Gereja III. Pod redakcją naukową L. Wojcika. Warszawa, 1971.
- SG — Słownik geograficzny Królestwa Polskiego i innych krajów Słowińskich. T. I — XIV. Warszawa, 1880 — 1895.
- SP — Słownik prasłowiński. T. I. Warszawa, 1974.
- Stucken- — Stuckenber I. Ch. Gidrographie berg des Russischen Reiches. III. St. Petersburg, 1847.
- Tatomir — Geographia ogólna i statystyka ziem dawnej Polski. Ułożona przez L. Tatomira. Kraków, 1868.
- Truskawiec — Dorf Truskawiec in Galizien Samborer Kreis. Б. м. вид. 1833.
- Vasmer — Vasmer M. Untersuchungen über die ältesten Wohnsitze der Slaven. I. Die Kranier in Südrubland. Leipzig, 1923.
- Walach. Schmid — Karte von der Walachei, Moldau und Bessarabien, nach geometrischen Messungen und astronomischen Beobachtungen verfasst von I. F. Schmid neu herausgegeben von F. A. Schraembl. Wien, 1788.
- Wiesner — Wiesner Fr. Vodstvo a mineralni prameny země Podkarpatoruské (s I mapou). Źhorod, 1935.
- Woj. Tarnopol. — Wojewódstwo Tarnopolskie. Tarnopol, 1931.
- WRG — Wörterbuch der Russischen Gewässernamen, unter Leitung von M. Vasmer. B. I — IH. Berlin — Wiesbaden, 1960 — 1965.
- Źr. dz. — Źródła dziejowe. T. XXI — XXII. Warszawa, 1894 — 1897.

41

Показчик  
гідронімічних  
варіантів





- Абашкин колодезь 52  
 Абеста 392  
 Абилецкая 19, 594  
 Абрамовка 19  
 Абрамов(ъ) 19  
 Авраймк 19  
 Аврамовка 19  
 Авсухъ 191  
 Агалинкус 259  
 Агалинг 259  
 Агуевая 19  
 Адалаг 116  
 Адалага 116  
 Адалах 116  
 Адамáн-Чалгáн 19  
 Адамаха 180  
 Адамовская 19  
 Адамов(ъ) 19  
 Адар 20  
 Адара 20  
 Аджалыкъ 343  
 Аджалыкъ-Малый 343  
 Аджамка Пикинерная 19  
 Аджи-гёль 19  
 Адж'ик'остакул'а 19  
 Аджинка 19  
 Аджи Павлу 19  
 Аджипá(ул) Тарамá 20  
 Аджи-Су 56  
 Аджю Палутар 20  
 Адринка 394  
 Азамец 547  
 Азирянная 395  
 Азис-Утлюкъ 95  
 Азоява 323  
 Азовец 202  
 Азысь Уклюкъ 95  
 Айдарá 20  
 Айдаръ 20  
 Ай'ери 20  
 Айсерезъ 20  
 Айтодор 20  
 Айтодорка 20  
 Ай-Тодоръ 20  
 Акакъ Чокракъ 20  
 Акерманська 173  
 Акрешёрський 20  
 Акрин 20  
 Аксеньева 20  
 Аксіакусъ 222  
 Аксіакъ 174  
 Аксу 423  
 Ак-Суй 56  
 Аксютовка 20  
 Ак-Чокрак 20  
 Алакá 57  
 Алакозовская 20  
 Аланчикъ 158  
 Албовец 21  
 Албовец(ул) 21  
 Албота 20  
 Алги-Загачъ 20  
 Александрина 396  
 Александров 396  
 Алекс'андру(ў) 396  
 Алексанина 396  
 Алексеевская 397  
 Алексѣва 396  
 Алексѣва Перебойна 397  
 Алексѣва Пробойна 396  
 Алексѣва Раскопанка 396  
 Алексѣвская 397  
 Аленикова 397  
 Алешкина 21  
 Алешкинъ 21  
 Алешня 397  
 Алиага 21  
 Аляда 21  
 Алкалá-Дерé 21  
 Алкали-дере 21  
 Алкал'ийа 21  
 Алкалы-дере 21  
 Аллаш 127  
 Алма 21  
 Алоница 21  
 Алпук 635  
 Алсу 610  
 Алта 21  
 Алтовъ 21  
 Алховáтик 110  
 Алховáтка 109  
 Альбинец(ь) 21  
 Альбін(ец) 21  
 Альбінецъ 21  
 Альма 240  
 Альшкіна 397  
 Аляга 21  
 Амбарный 22  
 Амвросимовская 22  
 Амелкїна 398  
 Амышевáта 267  
 Ана 370  
 Анабóй 370  
 Анáнкино 22  
 Анáновка 22  
 Ананьинъ 22  
 Анастасїї 541  
 Ангаръ 22  
 Ангулецъ 222  
 Андáр 20  
 Андáрь 20  
 Анджалыкъ 343  
 Андо́н-Тулю́к-Тарамá 23  
 Андреаківський 22  
 Андреевка 22  
 Андреевская 22  
 Андреевъ Яръ 22  
 Андрéйків 22  
 Андрийцева 22  
 Андриків 22  
 Андрик'ус'кий П'ётук 22  
 Андриця 81  
 Андри́йїу 22  
 Андри́й'ус'кий 22  
 Андри́йчиків потік 22  
 Андри́йчику(ў) 22  
 Андри́ювський 22  
 Андросов 22  
 Андру́вській 22  
 Андрушевский 22  
 Андус 22  
 Анискина 399  
 Анкунд'іново 22  
 Анкунд'іноў 22  
 Аннинская 128  
 Антинцовъ 23  
 Антокракъ 20  
 Антонцевъ 23  
 Антофі́ївська 152  
 Антошкина 23  
 'Антуў П'арок 22  
 'Антуў П'ётук 22  
 Анчекракъ 20  
 Анчу 126  
 Апалиха 399  
 Апанлі 23, 399  
 Апановка 22, 399  
 Апоковъ колодезь 399  
 Аполиха 399  
 Апонасова 399  
 Аптекарская 296  
 Апшинец 23  
 Апш'иц'а 23  
 Апшиця Мала 338  
 Апшъца 23  
 Арабъ 23  
 Арабъ-Орель 23  
 Арава 396  
 Арапъ 23  
 Аратюкъ 241  
 Арбузина 128  
 Арбузинка 128  
 Арбузна 128  
 Арбузная 128  
 Арбузова 129  
 Аргамаклы 156  
 Аргамакля 156  
 Аргáн Тарамá 38  
 Аргин Тарамá 38  
 Ард'ану́с'кий Звур 23  
 Ард'ану́ка 23  
 \*Арджіль 23  
 Ардж'іу 23  
 Ар'д'і́л'с'кий 23  
 Арель 400  
 Ареля 400  
 Аржа́вец(ь) 23  
 \*Арзіль 23  
 \*Ари́й 462



ПОКАЖЧИК ГІДРОНІМІЧНИХ ВАРІАНТІВ

- Арклий 223  
 Арклій 223  
 Армейскій (Яръ) 24  
 Армянская 112  
 Артаполоть 24  
 Артахова 24  
 Артеполот 24  
 Артишь 24  
 \*Артополать 24  
 Артопологъ 24  
 Артополѳк 24  
 Артополоть 24  
 Артопологъ 24  
 Артюховъ 24  
 Архіпов 24  
 Аршавец маре 23  
 Аршавец мик 23  
 Аршавецул Маре 23  
 Аршавецул Мик 23  
 Аршинка 402  
 Аршовэцул 23  
 Аръховая 401  
 Асиковая 403  
 Астажова 406  
 Атакли 23  
 Аталиковой 24  
 Аталыковка 24  
 Атаманскій 24  
 Атаманскій Яр 24  
 Атарка 555  
 Аткил'н'а 406  
 Аткильня 406  
 Атманча 641  
 Атножино(а) 106  
 Афрем-Тарама 192  
 Ахманай 640  
 Ахманой 640  
 Ахрѳмова 192  
 Ахтырка 407  
 Ацезисъ 222  
 Ачу 126  
 Ачипалу Тарамá 19—20  
 Аянськкй 25  
 Аян-Чесме 25
- Б. Бакай 89  
 Б. Беспалый 89  
 Б. Боровик 90  
 Б. Медвежья 85  
 Б. Верблюжка 97  
 Б. Вишневецкая 105  
 Б. Водяна 117  
 Б. Выдрица 85  
 Б. Двуруб 91  
 Б. Должок 91  
 Б. Долина 85  
 Б. Каменка 85, 236  
 Б. Куяльникъ 92  
 Б. Колинова 230  
 Б. Копаный 92  
 Б. Кордонная 86  
 Б. Круглик 92  
 Б. Крынка 95  
 Б. Куяльникъ 92  
 Б. Медвежья 85  
 Б. Окнина 85  
 Б. Очепь 93  
 Б. Провалья 98  
 Б. Скажена 87
- Б. Становой 94  
 Б. Стенка 88  
 Б. Ступка 88  
 Б. Сумка 539  
 Б. Суходол 94  
 Б. Ташлыкфлевъ 94  
 Б. Утлюг 95  
 Б. Утлюка 95  
 Б. Хмелевка 88  
 Б. Чаплынка 371  
 Б. Чута 88  
 Баба 25  
 Бабаковъ 25  
 Бабаковѳе 26  
 Бабаков(ъ) 25  
 Бабаковый 25  
 Бабанка 26  
 Баба́ночка 25, 26  
 Бабаров(ъ) 25  
 Баба́че 26  
 Бабачка 26  
 Бабачья 26  
 Бабей 26  
 Бабий 26  
 Баби́ков 25  
 Ба́бина 26  
 Бабина Балка 26  
 Бабина Ветка (Ветка) 26  
 Ба́бина Долина 25  
 Баби́нец 26  
 Баби́нь 26  
 Баби́ха 51  
 Баби́чев 26  
 Баби́чевка 26  
 Баби́чий Яр 26  
 Баби́чка 26, 463  
 Баби́ева 26  
 Баби́й 26  
 Бабка 25  
 Баблиховец 27  
 Бабокй 25 ;  
 Ба́браука 27  
 Бабскй 27  
 Бабугайка 27  
 Бабузя 27, 462  
 Бабусина 27  
 Бабуся 462  
 Бабуховъ 27  
 Бабушка 59  
 Бабцова 27  
 Бабчанскій Яръ 27  
 Бабчина 27  
 Бабчинскй 27  
 Бабчинъ 27  
 Бабычев 26  
 \*Бава 27  
 Багадрак(ъ) 30  
 Багатая 27  
 Багенскій 28  
 Багимтокракъ 36  
 Багинска-Розтока 28  
 Багйньскй 28  
 Баглаи 28  
 Баглай 28, 371  
 Багму́та 35  
 Багму́ть 35  
 Багна 27  
 Багна Габурівська 28  
 Багно 28  
 Багнова́та Потб́чина 28
- Багновая 28, 160  
 Багныковатый 88  
 Багнышора 28  
 Баговица 28  
 Багонка 28  
 Багонскй 28  
 Багончик 28  
 Багровец 28  
 Багшала 31  
 Багънскй 28  
 Бадаков(ъ) 25  
 Баджи-Илуй 29  
 Баджі-Ілуй 29  
 Баджулуй 29  
 Бадрок-Су 29  
 Бажані́ха 113  
 Бажанівський 29  
 Бажу́у Нарок 29  
 База 29  
 Базавлук(ъ) 29  
 Базавлукская-Каменка 236  
 Базавлукчѳъ 29  
 Базавлукчикъ 29  
 Базавлучка 29  
 Базавлучѳк 29  
 Базавнка 29  
 Базалук 29  
 Базальческой 29  
 Базарджикскй 29  
 Базилак'и 29  
 Базилак'іу́ска Потб́чина 29, 34  
 Базилеу 29  
 Базля 193  
 Базовлукъ 29  
 Базоглукъ 29  
 Базувлукъ 29  
 Баибачный 29  
 Байбаковъ 29  
 Байбачный 29  
 Байдаковка 29  
 Байдар 29  
 Байдемі-Тарамá 32  
 Байковскй 30  
 Байлимі-Тарамá 32  
 Байлова 30  
 Байловець 30  
 Байловка 30  
 Байлово 30  
 Байлѳвскй 30  
 Байлус'кй Пѳтук 30  
 Байлускй 30  
 Байра́к(ъ) 30, 89  
 Байрачка 30  
 Байрок 30  
 Байфимй-Тарамá 32  
 Байчица 30  
 Бакай 30  
 Бакайчиха 30  
 Бакировка 30  
 Баккала 30  
 Бакла́машева 30  
 Бакла́машива 30  
 Бакла́мишева 30  
 Бакова 31  
 Баковецкй 31  
 Бакой 30  
 Бакулинъ 31  
 Бакчали 614  
 Бакша 31

Бакшала 31, 614  
 Бакшалея 31  
 Бакшалъя 31  
 Бакшевна 31  
 Бакшельная 31  
 Балабан 413  
 Балабина 31  
 Балабурковский 31  
 Балабурская 31  
 Балаж'оуский 31  
 Балайчук (ъ) 31  
 Балакалка 31  
 Балакирева 31  
 Балаклеяка 31, 279, 498  
 Балаклеяка Средняя 120, 498  
 Балакленка 31  
 Балакленька 31  
 Балаклея 31, 498  
 Балакля 120  
 Балакчела 31  
 Балакчени 31  
 Баламарка 76  
 Баламутиха 31  
 Баламутка 607  
 Баламутовка 31  
 Баланда 32  
 Балашков 32  
 Балгачъ 62  
 Балгирев 62  
 Балдин 32  
 Балдинський 32  
 Балець 32  
 Баленая 32  
 Баленкив 32  
 Балзатул 89  
 Балинь 32, 98  
 Баліх-Чихх'ан-Тарамá 461  
 Балка 29, 140  
 Балка Пограничная 433  
 Балкарульчина 304  
 Балка с Лозочной 215  
 Балка Свачная 492  
 Баллаш'уу П'отук 32  
 Баллина 98  
 Балматур 32  
 Бал'овиц'а 32  
 Баломутка 31  
 Баломутовка 31  
 Балтагул 32  
 Балти-Тарамá 32  
 Балтышка 61  
 Бал'ус'кий 32  
 Балчанская 32  
 Балчанский 32  
 Бал'ш'оие Старосамбул' 88  
 Балы 32  
 Балыклеяка 31  
 Балыклея 31  
 Бальзатулъ 89  
 Бандурка 32  
 Б'анж'ир 33  
 Б'анный 33  
 Банская 33  
 Банський Великий 89  
 Банський Малый 343  
 Барабай 33  
 Барабашка 349  
 Барания 33  
 Баранія 65  
 Баранниковский 33

Баранниковъ 33  
 Баранова Балка 33  
 Барановка 33  
 Баранчук'ова Зв'орина 33  
 Баранъ 33  
 Баранюский 33  
 Барахта 33, 593  
 Барбала-Узень 33  
 Барбасова 34  
 Барбо-Узень 33  
 Барвинка 34  
 Барвинки 34  
 Барзна 121  
 Барисова 64  
 Барсуک 66  
 Барсуки 66  
 Барсукова 84  
 Барсуков (ъ) 66  
 Барсу́ча 66  
 Барсучанский 66  
 Бартатовка 34  
 Бартків Потік 34  
 Барычова 355  
 Барышевка 34  
 Барыш(ка) 34  
 Барышский 34  
 Барьковая 57  
 Басакова 34, 126  
 Басаковъ 34  
 Басанка 34, 126  
 Басара́биха 603  
 Басарабуха 46  
 Басар'абчик 46  
 Басар'апчик 46  
 Басаровий 34  
 Басевка 34  
 Басова Долина 34  
 Бастовка 34  
 Басх'еу 90  
 Батáй 592  
 Батаква 61  
 Баталимъ 34  
 Батар 67  
 Батарч 67  
 Батнж'ок 35  
 Батй'івка 35  
 Батки 591, 592  
 Бат'к'іс'ка Пот'очина 35  
 Батлаха 592  
 Батлахи 592  
 Батма́новка 35  
 Батог(ъ) 35, 194, 205, 563  
 Батожок 35  
 Батолькъ 35  
 Батрак 30  
 Батха 592  
 Батыжекъ 35, 179  
 Батьма́нка 35  
 Батючка 35  
 Бахенский 28  
 Бахлаїр 30  
 Бахмач(ъ) 35  
 Бахмута 35  
 Бахмутка 23, 507  
 Бахмутова 35  
 Бахмутовка 35  
 Ба́хмутов(ъ) 35  
 Бахмутская 35  
 Бахму́ча 35  
 Бахноватка 28

Бахонский 28  
 Бах Тарамá 26  
 Бахти 592  
 Бахтина 35  
 Бахтинка 35, 180  
 Бахтинъ Колодезь 35  
 Бахтын 35  
 Бахтын(ь) 35  
 Бахчалия 35  
 Бахче-Дере 406  
 Бачава 36  
 Бачва 27  
 Б'ачкалу(у) 36  
 Бачовка 36  
 Бачовский 36  
 Баша 80  
 Башей 80  
 Башея 80  
 Башкин(ъ) 36, 52  
 Башкиня 52  
 Башналия 35  
 Баштына 36  
 Баярак 30  
 Баярачный 30  
 Бебей 26  
 Бебенская 36  
 Бегенский 28  
 Бегим 36  
 Бегинъ Чопракъ 36  
 Беговий 36  
 Бегунка 52  
 Бегунь 52  
 Б'егуля 36  
 Бедена 36  
 Беева 36  
 Бежков 36  
 Бежъ 52  
 Безвидна 37  
 Безвидная 37  
 Безводная 37  
 Безводный 37  
 Безводовка 37  
 Безголовна 211  
 Безд'ежинка 37  
 Бездежиский 37  
 Бездежиский 37  
 Бездрихъ 37  
 Бездырочная 37  
 Безег'івский 37  
 Безем'енный 37  
 Беззем'енный 37  
 Безим'енна 37  
 Безименная 37  
 Безименный 38  
 Безимянка 38  
 Безименна 37  
 Без'им'янка 38  
 Безкровная 38  
 Безн'івский 38  
 Безовлукъ 29  
 Безодня 73  
 Безруков 38  
 Безрыбный 38  
 Безта́ж 47  
 Безуголовская 38  
 Безудъ 38  
 Безуевка 38  
 Без'именная 37, 38  
 Без'имянная 37  
 Без'язычная 38

ПОКАЖЧИК ГІДРОНІМІЧНИХ ВАРІАНТІВ

- Безыменна 37  
 Безыменная 37  
 Безымянка 37, 38  
 Безымянна 37  
 Безымянная 38, 190, 373  
 Безымянный 38  
 Бекетовъ Ярѣ 38  
 Бекша 47  
 Белая 52, 53, 65  
 Белая Криница 53  
 Белая Лугань 329  
 Белая Мокрая 53  
 Белая Сухая 53  
 Белелу́я 38  
 Беленька 54  
 Беленький 54  
 Белилу́йка 38  
 Белинская 54  
 Белич 55  
 Бѣлка 55  
 Бел'меджіу́ський 39  
 Белоглиннистая 56  
 Белогорский 56  
 Белозерова 56  
 Белои Колодезь 53, 99  
 Белокерница 56  
 Белоусова 56  
 Белочь 57  
 Белый 54  
 Бѣльзецъ 38  
 Белька 55  
 Бѣлюб-Алгін-Тарамá 38  
 Белявина 53  
 Беляев 57  
 Беляевка 57  
 Белянка 57  
 Бѣндзу́ Пѣтук 39  
 Бенев(ъ) 39  
 Бѣн'іу 39  
 Беновицький 39  
 Бѣнчінський Пѣтїк 39  
 Берберка 39  
 Бербечев 39  
 Бервинковатый 34  
 Берда 39  
 Берделевка 39  
 Бердикай-Алі 324  
 Бердинка 39, 393  
 Берд'инка 39  
 Бердинская река 39  
 Бердиска 324  
 Бердіакъ 306  
 Бердо 39, 85, 339  
 Берды 39  
 Бердынка 39, 393  
 Бердынская 306  
 Бердяговка 323  
 Бердянка 39, 245, 306, 324, 393  
 Бердянская 306  
 Бердянский 40  
 Берд(ъ) 39  
 Бѣревка 45  
 Бѣрег 174  
 Береговая 40  
 Бѣреж'я 40  
 Бережава 64  
 Бережанка 46  
 Бережеватый 44  
 Бережная 40  
 Бережница 40  
 Берѣжнїце 40  
 Берѣжнїця 40  
 Бережной 40  
 Бережѡнка 40  
 Береза 40  
 Березанка 40, 41  
 Березанка Рудницкая 40  
 Березань 41  
 Березинец 41  
 Березкина 43  
 Березна 40, 41  
 Березнеговата (я) 41, 44  
 Березниговатий 44  
 Березница 40, 42  
 Березницькій 42  
 Берѣзница 40  
 Березніговá 41  
 Березноватая 44  
 Березняговата 41, 42  
 Березняговата 42  
 Березнянка 40  
 Березов 42  
 Берѣзова 42, 43, 44  
 Березоватский 43  
 Березовая 42, 45, 189  
 Березовая Балка 42  
 Березовая Рудка 42  
 Березовець 42, 43  
 Берѣзовий 42, 44  
 Березовица 43  
 Березовицкий Поток 43  
 Берѣзовка 41, 42  
 Березовой 41  
 Березовой (колодезь) 41  
 Березовскій 41  
 Березовый 43  
 Березоточа 43  
 Березоточь 43  
 Березцы 43  
 Березянка 40  
 Береки 43  
 Береки Каменные 369  
 Береки Малыя 369  
 Берема 43  
 Беремя 43  
 Беремянский Поток 43  
 Береновка 43  
 Береска 41  
 Бересковата 44  
 Береснаяговата 44  
 Бересневата 44  
 Береснеговáта 44  
 Береснеговáтая 42, 44  
 Береснеговатенка 41  
 Бересниговáта 44  
 Бересниговатой 41, 44  
 Бересняговата 44  
 Бересняговатой 41, 44  
 Берестáва 44  
 Берѣствїця 45  
 Берестенка 45  
 Берестина 330  
 Берестівка 45  
 Берестки 44  
 Берестный 44  
 Берестов 44  
 Берестова 44, 45, 158  
 Берестоватая 44, 45  
 Берестовая 44, 45, 230, 560  
 Берестовая Первая 45  
 Берестове 45  
 Берестовенец 45  
 Берестовенка 45  
 Берестовѣнька 45  
 Берестовѣньке 45  
 Берестовый (яр) 43, 44  
 Берестовица 45  
 Берестовка 44, 45  
 Берестовбй 45  
 Берестовой Яр 45  
 Берестовый 45  
 Берестовье 44  
 Бересток 44, 45, 344  
 Бересточ(ъ) 43, 45  
 Берест(ъ) 452  
 Берестянка 45  
 Берестянский 45  
 Берестяный 45  
 Беретенка 81  
 Беретянка 46  
 Беречка 369, 542  
 Берещница 40  
 Бержника 45  
 Бѣри 174  
 Беринка 45  
 Беристовая 44  
 Берізн'іу́чик 45  
 Берізн'іу́чик 45  
 Бѣркув 45  
 Беркуу́ 45  
 Березовицкий Поток 46  
 Берлебаш Малый 344  
 Берлія 47  
 Берловский 46  
 Берловскій 46  
 Берлю 350  
 Берлю Тарамá 350  
 Бернадінка 46  
 Бернадьнка 46  
 Бернардинка 46  
 Бернардынка 46  
 Берн'іука 46  
 Берны 46  
 Бероников(ъ) 46  
 Бертелюшський 46  
 Бѣрти 46  
 Бертков 46  
 Бертницкий 46  
 Бертосова 34  
 Бертянек 46  
 Бертянский 40  
 Бершáда 46  
 Бершадъ 46  
 Бершадкая 46  
 Бершевский 46  
 Бершедка 46  
 Берюхъ 46  
 Берючин 48  
 Берючья 48  
 Берюшка 46  
 Бѣсажен 46  
 Бѣсидны 46  
 Бѣскидовец 46  
 Бѣскровная 38  
 Бѣспáлкова 38  
 Бѣспáлкова 38  
 Бѣссарабовка 46  
 Бѣсташ-горби 47

- Бешашь 240  
 Бестрикова 50  
 Бештанникова 38  
 Бешевская 47  
 Бешкинъ 52  
 Бештама 47  
 Белова́ 56  
 Бешка 47  
 Бжа́за 72  
 Бзянка 84  
 Бибелка 47  
 Биберица 47  
 Биби́ковъ 47  
 Бибка 52  
 Би́ша 47  
 Бидцова 47  
 Бидюкъ 52  
 Биженица 52  
 Бижь 52  
 Биз'дз'анка 37  
 Б'из'н'ан'с'кий 38  
 Бикъ 252  
 Би́ла 53  
 Биленки 53  
 Биливѣдиц 56  
 Би́лина 55  
 Біл'іуц'ювы́й Зві́р 47  
 Би́лка 55  
 Би́лка Микэ 55  
 Би́лка Пѣтрэуцулу́й 496  
 Би́лѹб-Алган-Тарамá 38  
 Би́лэуць 355  
 Би́лька 57  
 Би́льньобвѣй 47  
 Би́льца 57  
 Би́льча 57, 110  
 Б'ин'ова Зв'орина 39  
 Бин'овиц' 39  
 Бирзай 69  
 Бирзолівка 47  
 Бирзоловка 47  
 Бирижніца 40  
 Бирилевка 45  
 Бир'овиц' 46  
 Биртил'уш 46  
 Бируч 57  
 Бирюх-Тарамá 350  
 Бирюча 350  
 Бирючий (яр) 48  
 Бирючьа 47, 48  
 Бисарабиха 46  
 Бисиковъ 57  
 Бискіу 57  
 Бис'к'идиц' 47  
 Бискэу 57  
 Бискэул 57  
 Бискэул-Марэ 89  
 Бискэул-Мик 344  
 Бістра 48, 49, 50  
 Бістра Ріка́ 463  
 Бистриковъ 50  
 Бістриця 50, 150  
 Бістриця-Дрогоби́цька 50  
 Бістриця-Золотá 50  
 Бістриця-Надворня́нська 50  
 Бістриця-Солотвннська 50  
 Бістриця Тисьме́нська 50  
 Бістриця-Чорна 50  
 Бистрієва 51  
 Бистрык 49  
 Бистрѣвка 51  
 Бистя́р 51  
 Битица 51  
 Битковец' (ъ) 51  
 Битковчик' (ъ) 51  
 Бихова́ 51  
 Би́нївський 51  
 Бицкі́в 51  
 Бицко́вий 51  
 Бицо́к (ъ) 47, 252  
 Бичу́ківський По́тик 51  
 Бишкина 392  
 Бишкинъ 52, 392  
 Бишкін' (ъ) 52, 392  
 Бишконъ 392  
 Биюк-Қарасу 240  
 Бі́вка 55  
 Біг 423  
 Бігач 52  
 Біла 56, 155  
 Білава́на 57  
 Білакіс'кий Зві́р 53  
 Біла Кри́ниця 52, 269  
 Біла Луга́нь 52  
 Біла Ріка́ 558  
 Біла (Ріка) 54  
 Біла Рі́чка 54  
 Білгородський канал 53  
 Білгоро́цький Ка́н'ал 53  
 Білгоро́цький Ка́н'ал 53  
 Бі́ле Ка́міні 53  
 Бі́ленька 389  
 Б'ілий По́тик 54  
 Бі́лий Черемош 52  
 Бі́лий Черемуш 54  
 Бі́линс'кий По́тик 55  
 Білиц'ков'а Зв'орина 54  
 Бі́лка 55, 57  
 Бі́лка Марэ 55  
 Бі́лка Міке 55  
 Білобродчиха 56  
 Бі́ловідець 56  
 Бі́ловідець 56  
 Бі́логорщ 56  
 Бі́лозерська 56  
 Бі́лосарáйка 369  
 Бі́лоусь 56  
 Бі́лоч'і 57  
 Бі́лу́га 57, 155  
 Бі́лу'у (ў) 55  
 Бі́лий З'ві́р 54  
 Бі́льжа́нова 440  
 Бі́ляїв 57  
 Бі́лянка 54  
 Бі́ляньська 54  
 Бі́лька 57  
 Бі́льня 57  
 Бі́скіу 57  
 Бі́ськів 57  
 Бічу́кїўський По́тик 51  
 Біюк-Қарасу 240  
 Біюк-Сюренъ 364  
 Біл'авана 57  
 Біюк'Узень-Қача 243  
 Благодатная 58  
 Блажевка 58, 62  
 Блажі́вка 62  
 Блажков 58  
 Блашкóва Ки́рниця 57  
 Блева 59  
 Бледарка 58  
 Блеха́ва 58  
 Блива 59  
 Ближ. Желѣзная 204  
 Ближн. Копани 58  
 Ближ. Плотва 58  
 Ближний Суходол 58  
 Ближніе Копани 58  
 Ближніе Ступки 58  
 Ближній Нетриусь 387  
 Ближн'ый Быстрик 58  
 Ближня 58  
 Ближня Глубокая 58  
 Ближня Журавка 58  
 Ближня Каменка 58  
 Ближ (няя) Ступки 58  
 Бли́знікы 222  
 Бли́зница 58  
 Бли́зноківська Озерщина 58  
 Бли́стунъ 58  
 Бложевка 62  
 Блосчица 59  
 Блотка 62  
 Блуднек 59  
 Блучинъ 59  
 Бобай'у (ў) 59  
 Бобай'у (у) По́тук 59  
 Бобая 59  
 Боберка 52  
 Бобка 52  
 Бобовка 59  
 Боборъ 59  
 Бобредь 59  
 Бобрика 60  
 Бобрикъ 59  
 Бобринець 59  
 Бобріца 60  
 Бобрі́ука 60  
 Бобрка 52  
 Бобровая 60  
 Бобровая Вѣтка 60  
 Боброве 60  
 Бобровець 60  
 Боброви́нській 60  
 Бобро́вин'с'кий 60  
 Бобровица 60  
 Бобро́вниця 60  
 Бобровичка 60  
 Бобро́вка 57, 60  
 Бобровой (Яр) 60  
 Боброка 52  
 Бобрука 60  
 Бобр'у (ў) чик 60  
 Бобручин Звур 60  
 Бобръка 52  
 Бобры 59  
 Бобрыкъ 59  
 Бобырш'ан'чик 59  
 Бовенец' (ъ) 60  
 Боволось 56  
 Бавтишка 61  
 Бовтушка 61  
 Бовцарський Звор 60  
 Бог 423  
 Богаева 200  
 Богаиха 61  
 Богайчиха 73  
 Богата 27, 57  
 Богатенька 27

ПОКАЖЧИК ГІДРОНІМІЧНИХ ВАРІАНТІВ

- Богач(ь)ка 27  
 Богданка 61  
 Богдановка 61  
 Богдановская 61  
 Богмутовъ 28  
 Боговец 61  
 Боговица 28  
 Боговичка 28  
 Боговка 61  
 Боговщина 61  
 Боговъ Бродъ 61  
 Богодухівська 61  
 Богодуховскій постъ 61  
 Богодушная 61  
 Богородичный 61  
 Богочка 27  
 Богушевка 61  
 Богушь 61  
 Богъ 422, 423  
 Бѣгъ данъ 61  
 Бѣгданка 61  
 Бодавка 61  
 Бодаевка 59  
 Бодаква 61, 543  
 Бѣд'акѣвиц' 62  
 Бодні 116  
 Бодня 116  
 Бодовица 61  
 Бодрак 29  
 Божекъ 74  
 Божок 423  
 Божокъ 62, 74  
 Бозниковатый 62  
 Бозятина 62  
 Бой 232  
 Бой'арка 67  
 Бой-Тарама 32  
 Бойтова 107  
 Бокгъ 423  
 Боковая 62  
 Боковецъ поточок 51  
 Бокшала 31  
 Бол. Ализагачъ 190  
 Бол. Балаклея 31  
 Бол. Безыменка 37  
 Бол. Безымянная 37  
 Бол. Березань 84  
 Бол. Беспалый 89  
 Бол. Боеракъ 89  
 Бол. Боровская 65  
 Бол. Бѣлинская 54  
 Бол. Вербожевка 97  
 Бол. Водяная 85  
 Бол. Груская 85  
 Бол. Двурубъ 91  
 Бол. Должекъ 91  
 Бол. Залушалъ 91  
 Бол. Каменка 86  
 Бол. Каратышъ 241  
 Бол. Колопьяный 92  
 Бол. Копаный 92  
 Бол. Крутая 86  
 Бол. Крымское 88  
 Бол. Крынки 95  
 Бол. Лески 95  
 Бол. Логъ 84  
 Бол. Лозовая 86  
 Бол. Лощина 86  
 Бол. Медвежий 85  
 Бол. Ольховая 85  
 Бол. Орехова 86  
 Бол. Рассоховата 470  
 Бол. Родина 467  
 Бол. Суходоль 550  
 Бол. Хмелевка 88  
 Бол. Холодная 88  
 Бол. Черемоховата 604  
 Бол. Утлюка 95  
 Болавинъ 76  
 Болакля 31  
 Болгарь 62  
 Болгача 62  
 Болгачъ 62  
 Болгачъ 62  
 Болгир 62  
 Болгирев 62  
 Болгирь 62  
 Болгирь-колодезь 62  
 Болгѳр 62  
 Болдурка 60  
 Болѳбанецъ 31  
 Боловесь 56  
 Боловесь 56  
 Боловось 56  
 Боложевка 62  
 Боложовка 62  
 Болоклея 31  
 Болѳтиско 63  
 Болотистая 62  
 Болотистый 62  
 Болѳтна 63  
 Болѳтн'а 63  
 Болотная 62, 63  
 Болотникъ 405  
 Болотница 62  
 Болотный 63  
 Болѳтня 62, 63  
 Болѳтовъ 63  
 Бѳлох'їука 63  
 Бѳлоховка 63  
 Болтышка 61  
 Болтышь 61  
 Болухівка 63  
 Болухѳвка 63  
 Болшая Тернова 560  
 \*Болшая Розритая 469  
 Бол'шчій П'ер'ик 91  
 Болшѳй Арапъ 23  
 Болыклѣя 31  
 Болыклея 31  
 Болш. Водяной 116  
 Болш. Дегова 172  
 Болш. Желъзная 204  
 Болш. Калиновата 230  
 Болш. Осиковая 403  
 Болш. Широкая 623  
 Болш. Ялпухъ 95  
 Болшѳя 84, 86, 89, 235  
 Болшѳя Бабка 27  
 Болшѳя Балаклея 31  
 Болшѳя Барсукова 84  
 Болшѳя Берда 39  
 Болшѳя Богачка 84  
 Болшѳя Богодухова 61  
 Болшѳя Бургуста 77  
 Бо(льшѳя) Бѣлинская 54  
 Болшѳя Бѣлка 84  
 Бол(шѳя) Бѣлоглиннистая 56  
 Болшѳя Бѣльманка 57  
 Болшѳя Бѣльменка 57  
 Большая-Верблюжка 97  
 Большая Вербовая 97  
 Большая Выдрица 85  
 Большая Высь 85  
 Большая Галка 85  
 Большая Грузенька 157  
 Большая Грузкая 157  
 Большая Грузкая 157  
 Большая Грушеватая 159  
 Большая Долина 85  
 Большая Западная 85  
 Большая Калга 85  
 Больш(ая) Калиновая 85, 230  
 Большая Калиновская 95  
 Большая Калмыцкая 85  
 Большая Каменка 85, 86  
 Большая Камышевата 86  
 Большая Камышеваха 86  
 Большая Камянка 85  
 Большая Карасовка 240  
 Большая Кара-Су 240  
 Большая Кобелянка 91  
 Большая Кобылка 256  
 Большая Кобыльная 257  
 Большая Кодема 259  
 Большая Кодыма 259  
 Большая Комаревая 86  
 Большая Конопляная 570  
 Большая Корабельная 86  
 Большая Костовата 237  
 Большая Котилевка 276  
 Большая Котлина 287  
 Большая Крепинская 291  
 Большая Кривая 86  
 Большая Кривуша 86  
 Большая Круглая 92  
 Большая Куца 86  
 Большая Лизна 86, 319  
 Большая Липовая 315  
 Бол(шѳя) Лозовая 322  
 Большая Локня 86  
 Большая Лубенка 86  
 Большая Лубенцова 321  
 Большая Мазница 336  
 Большая Медвѣдица 86  
 Большая Окнина 438  
 Большая Ольховая 110  
 Большая Очеретовата 87  
 Большая Рассыпная 469  
 Большая Самара 47  
 Большая Северника 492  
 Больш(ая) Скарговая 87  
 Большая Скелевата 506  
 Бол(шѳя) Скелевата 87  
 Большая Скотовата 87  
 Больш(ая) Таловская 553  
 Большая Терновка 560  
 Большая Терса 99  
 Большая-Торгановица 86  
 Большая Хинель 589  
 Большая Чертала 614  
 Большая Чутка 88  
 Большая Шиповка 88  
 Большая Шишовка 88  
 Большая Юровка 88  
 Большая Язвинка 88  
 Большие Ступки 88  
 Большие Вильшки 95  
 Большие Крынки 95

- Большія Бучки 80  
 Большой 88, 89  
 Большой Акташь 89  
 Большой Байрак 89  
 Большой Бицулинъ 89  
 Большой Борлукъ 90  
 Большой Боровичъ 90  
 Большой Буглай 371  
 Большой Буеракъ 89  
 Большой Бурлукъ 90  
 Большой Бурлукъ 90  
 Большой Бык 47  
 Большой Витязь 90  
 Бол(ьшой) Довжекъ 91  
 Б(ольшой) Должок 91  
 Большой Еланчикъ 158, 372  
 Большой Иландчикъ 372  
 Большой Кальчикъ 233  
 Большой Карагач(ь) 91  
 Большой Катлабугъ 91  
 Большой Кобелячекъ 91  
 Большой Котлабугъ 91  
 Большой Круглик(ъ) 92  
 Большой Кудакъ 92  
 Большой Куяльникъ 92  
 Большой Морозовъ 93  
 Большой Осколь 405  
 Большой Пугачев 94  
 Большой Ромень 474  
 Большой Россоховатый 94  
 Большой Салгирь 484  
 Большой Сасык Кулак 44, 94  
 (Большой) Суходол 94  
 Большой Сухой Ташлык 94  
 Большой Сухой Ягорлыкъ 94  
 Большой Ташлыкъ 94  
 Большой Токмакъ 568  
 Большой Тор 227  
 Большой Уклюкъ 95  
 Большой Черный 95  
 Болш(ой) Ялпукъ 95  
 Бол(ьшой) Яр(ъ) 84, 890  
 Бондаревка 63  
 Бондарев(ъ) 63  
 Бондаревъ човень 63  
 Бондаревъ Човинъ 63  
 Бондарная 63  
 Бондарный 63  
 Бондарова 63  
 Бѣрбѣл'ова Звѣрина 63  
 Боргунка 77  
 Боргунка Высшая 106  
 Боргунка Низшая 389  
 Бордакъ 63  
 Бордянка 457  
 Боржава Мала 338  
 Боржачка 64  
 Боржова 64  
 Боржия 64  
 Бѣр'за 64  
 Борзенка 64, 65  
 Борзійка 64  
 Борзна 64  
 Бориславский 64  
 Бориславскій 64  
 Борисовка 64  
 Бор'исоўка 64  
 Борисъ 64  
 Борница 64  
 Боричевка 64  
 Боричова 355  
 Боришка 64  
 Боришполка 64  
 Боркова 57  
 Боркулецъ 93  
 Боркутовий 64  
 Борк'утскій 64  
 Боркутскій 64  
 Борлова 64  
 Борловая 64  
 Боровая 65  
 Боровая Кирныця 65  
 Боровенка 65  
 Боровенька 65  
 Боровец 65  
 Боровина 65  
 Боровица 65  
 Боровицкая 65  
 Боровичка 65  
 Боровка 65  
 Борѣвля 65  
 Боровой (колодезь) 65  
 Боровок(ъ) 65  
 Боровскъ 65  
 Боровська річка 65  
 Боровянка 65  
 Борогускъ 65  
 Бородаевъ 65  
 Бородаѣтъ 65  
 Бородачѣвиц' 65  
 Бородинка 65  
 Бородакъ 65  
 Борозенка 65  
 Борозна 65  
 Боромля 64  
 Борѣн'аўка 65  
 Бороневка 65  
 Боронця 64  
 Бороская 65  
 Бороуховка 66  
 Борошовецкій 67  
 Борскій 57  
 Борсуков 66  
 Борсукова 66  
 Борсуковка 66  
 Борсучин 66  
 Борсучина 66  
 Борсуч'инка 66  
 Борсуч'ини 66, 83  
 Бортьинѣц 66  
 Борчованя 66  
 Бѣрчово 66  
 Боршадки 46  
 Боршенская 66  
 Боршна 66  
 Боршовецкій 67  
 Боршч'евниц'и 66  
 Боршчов'ниц'и 66  
 Боршавица 66  
 Боршаговка 66, 194  
 Боршѣва 67  
 Борщева Перебойна 66  
 Борщевата 67  
 Борщевка 67, 105  
 Борщевъ 66  
 Борщов 66  
 Борщова 65, 355  
 Борщовая 67  
 Борщовка 66, 194, 355  
 Боршовка Высшая 105  
 Боршовка Подполная 424  
 Боршовка Средняя 498  
 Борщуватівський Ліс 67  
 Борыня 64  
 Борычовка 64  
 Борышовка 194  
 Борятив 62  
 Босахова 67  
 Босая 67  
 Босий Брід 475  
 Босовка 67  
 Босорабиха 46  
 Бѣсбѣчик 67  
 Бостонъ 79  
 Босырскій 67  
 Босырскій 67  
 Бѣтар' 67  
 Ботарь 67  
 Ботиковъ 67  
 Бѣтош 67  
 Бѣтыш 67  
 Ботяковецъ 62  
 Бѣўван 60  
 Бѣўц'ар'скый Звѣриц' 60  
 Бохорбич 61  
 Бохчалія 35  
 Бочал(ь)ка 67  
 Бочатка 67  
 Бочечки 67  
 Бѣчкѣв Пѣтѣк 67  
 Бочков 67  
 Бочковата 67  
 Бочковецъ Великий 90  
 Бочковита 67  
 Боярка 67, 615  
 Боярский 67  
 Брабець 445  
 Брадулиц' 68  
 Брадулицъ 68  
 Брадулова Вышня 68  
 Брадулова Нижня 68  
 Брадуличк 68  
 Брадуль 105  
 Бражанка 557  
 Бражниковъ яр 68  
 Бр'аза 72  
 Бракъ 68  
 Браница 68  
 Браниця 152  
 Браницка 68  
 Бранище 68  
 Браньчѣв 68  
 Братаница 68  
 Братиница 68  
 Братковец(ъ) 68  
 Браткѣв 68  
 Братская 68  
 Братячї 68  
 Бребен-Ескул 68  
 Бребен'искул 68  
 Бребеніескул 68  
 Бребѣца 68  
 Бребойиця 68  
 Бредец'іловый 69  
 Брезай 69  
 Брейтавка 563  
 Брестовскій 69  
 Брест'іускый 69  
 Брехунѣц 69

- Брещк'іс'кый 69  
 Бречица 69  
 Бречіяця 69  
 Бречка 69  
 Бречь 69  
 Брещевка 69  
 Брещія 69  
 Брезний 70  
 Бржаза 72  
 Бридова 70  
 Бридо́к 70  
 Бридока 70  
 Брижь 69  
 Брилевка 69  
 Бр'индзик 69  
 Бритавка 46  
 Бритайский 69  
 Бритайскій 69  
 Брита́нiвкa 69  
 Британы 69  
 Британь 69  
 Бритая 69  
 Бритвине 70  
 Бритвин (ъ) 70  
 Брйцкій 70  
 Брищовский 70  
 Бридківський потік 70  
 Бр'ідн'иц'а 70  
 Брідовий 70  
 Броварка 70, 241  
 Броварь 70  
 Бровков 70  
 Броворка 70  
 Брод 70  
 Бродек (ъ) 70  
 Бродець 71  
 Бродки 70  
 Бродниця 70  
 Бродовецкий 71  
 Бродовецкий 71, 221  
 Бродовка 71, 476  
 Бродовський 71  
 Бродо́к 70  
 Бродувскій 71  
 Брѣдус'к'ий 71  
 Бродцы 71  
 Бродъ 70, 223, 486  
 Брѣжина 68  
 Броникъ 71  
 Брония 68  
 Броніи́чка Ріка 71  
 Броничаный 71  
 Бро́н(н)ица 71  
 Бро́нцы 71  
 Бро́нька 71  
 Бро́ньцы 71  
 Бротница 68  
 Брочевка 71  
 Брудекъ 70  
 Брудок 70  
 Брунецькій 71  
 Брун'иц'кый 71  
 Брусейка 71  
 Бру́сівська Річка 71  
 Брусница 71  
 Брусн'ий 71  
 Брусов 71  
 Брусовая 72  
 Брусовский 71
- Брустовський 72  
 Бру́стур 72  
 Брустура 72  
 Брустура́нка 72  
 Брусу (у) Звур 71  
 Брутовка 72, 219  
 Бруховецкая 72  
 Бру́ц'к'ий 70  
 Брыдница 70  
 Брыкулинскій 69  
 Брыновка 69  
 Брытай 69  
 Брычовый Звур 70  
 Брянская 72  
 Брянський Ліс 72  
 Брянський (яр) 72  
 Бубенець 72  
 Бубличка 72  
 Бубловичъ 72  
 Бубновка 104  
 Бубновщина 72  
 Бубушка 59  
 Буг 423  
 Буга 79  
 Бугаева 72, 200  
 Бугаевая 72  
 Бугаевка 73  
 Бугаевская 73  
 Бугаевъ 73  
 Буга́й 150  
 Бугловка 73  
 Буглой 371  
 Буглувка 73  
 Буговая Десна 168  
 Бугор (ъ) 73  
 Бугошиль-Чокракъ 73  
 Бугровица 73  
 Бугръ 73  
 Бугушник 61  
 Бугуш (ъ) 61  
 Бугъ 423  
 Буда 39, 73  
 Будава 61  
 Будаев (ъ) 73  
 Будава 61  
 Буд'ак'ѣвиц' 62  
 Буденновская 74  
 Будикина 73  
 Будилка 73  
 Будиловка 73  
 Будище 73  
 Будіюва 73  
 Будія 73  
 Будка 73  
 Будкевка 73  
 Будковка 73  
 Будницкая 74  
 Будницкій Лесь 74  
 Будницький (Ліс) 74  
 Бѣдча 79  
 Будша 79  
 Буди 73  
 Будылка 73  
 Будычина 73  
 Буерак (ъ) 30  
 Буерачный 30  
 Буеса 74  
 Бужейко 74  
 Бужекъ 74  
 Бужок 423
- Бужокъ 74  
 Бузановъ 74  
 Бузинівка 74  
 Бузинная 74  
 Бузинный 74  
 Бузиновата (я) 74  
 Бузиновая 74  
 Бузиновой 74  
 Бузиновъ 74  
 Бузівочка 74  
 Бузниковата 74  
 Бузницкая 75  
 Бузов 75  
 Бузова (я) 75  
 Бузовка 74  
 Бузовой 75  
 Бузовский 75  
 Бузовской Яръ 75  
 Бузовый 75  
 Бузуллы 75  
 Бузулукъ 29  
 Бузулучикъ 29  
 Бузынова 74  
 Бузиноватая 74  
 Буйвалой 75  
 Буйволовая 75  
 Буйволовский 75  
 Буймаръ 75  
 Буймеръ 75  
 Буйміръ 75  
 Буки 75  
 Бук'їв 75  
 Буковельський 76  
 Буковець 75  
 Буковин'с'ке 76  
 Буковиц' 75  
 Буков'иц'кый П'ѣтукъ 75  
 Буковище 73  
 Буковый 75  
 Буксаровица 76  
 Букша 80  
 Букшинъ 79  
 Булаванъ 76  
 Булави́ков 76  
 Булавикъ 76  
 Булавин 76  
 Булавина 76  
 Булавін Колбдецъ 76  
 Булави́нъ Колоде(я)зь 76  
 Булави́нъ Колодезь 76  
 Булакова 76  
 Булак'оу П'ер'ік 76  
 Буланова (я) 76  
 Булатецъ 76  
 Булганакъ Восточный 76  
 Булганакъ Западный 76  
 Булдижъ 76  
 Булдыжка 76  
 Булдынка 76  
 Буликля 31  
 Булкунъ 61  
 Буловин (ъ) 76  
 Булукля 31  
 Булцак 76  
 Булыклей 31  
 Бульбоха 76  
 Бунаръ 76  
 Бунев 76  
 Бунів яр 76  
 Бунякъ 76

- Буравиця 65  
 Буракова 555  
 Бураковский 76  
 Бураковъ 76  
 Бурачно 78  
 Бурачна 78  
 Бургунка 106, 389  
 Бургунскій 106  
 Бурдачая 77  
 Бурдунів 77  
 Бурдуновская 77  
 Бурдуновскій 77  
 Бурдюгов 77  
 Бурдюків Ліс 77  
 Бурдяковецкій 77  
 Бурковица 77  
 Бурковка 77  
 Буркутєц 77  
 Буркутінец 77  
 Буркутовий 77  
 Буркучєва 77  
 Буркуш'ус'ка Пот'очина 77  
 Бурлацкая 77  
 Бурлячка 77  
 Бурлей 90  
 Бурлуки 90  
 Бурлук(ъ) 90, 497  
 Бурлуцкая Выполочъ 77  
 Бурлуцкій 78  
 Бурлучекъ Мокрой 90  
 Бурлучекъ 90, 497, 547  
 Бурная 78  
 Буромка 77  
 Буромля 77  
 Бурсу(к) 66  
 Бурсукі 66  
 Бурсукіу Потік 66  
 Бурсуков'ата Пот'очина 66  
 Бурсуковатий 66  
 Бурсунка 66  
 Бурсучая 66  
 Бурсучья 66  
 Бурта 78  
 Буртечія 78  
 Буртича 78  
 Буртичи 78  
 Буртичия 543  
 Буртичія 78  
 Буртичья 78  
 Бурты 78  
 Бурулча 78  
 Бурунча 78  
 Буру'у И'арок 77  
 Бурушъ 61  
 Бурховецьке 72  
 Бурчакъ 78  
 Бурчицья 78  
 Бурчічя 78  
 Бурчукъ 78  
 Буражовая 78  
 Бустула 418  
 Бутельскій 79, 170  
 Бутельскій 79  
 Бутень 79  
 Бутивля 84  
 Бутивъ 79  
 Бутіу'л'а 79  
 Бутівка 79  
 Бутков 79  
 Бутова 79  
 Бутовая 79  
 Бутове 79  
 Бутовка 79  
 Бутов(ъ) 79  
 Бут'ус'ка Пот'очина 79  
 Бутховец(ъ) 79  
 Бутховъ 79  
 Буцкой 74  
 Бучанка 79  
 Бучий'у З'вир 79  
 Бучиновка 79  
 Бучка 79, 80  
 Бучки 67  
 Бучков 80  
 Бучкова 80  
 Бучмус'кій 80  
 Б'учу(у) 79  
 Бучъ 79  
 Бучъ 79  
 Бушанка 80  
 Бушевы-ставы 80  
 Бушінка 80  
 Бушка 80  
 Бушна 554  
 Буштул 184, 418, 571  
 Буюкъ 273  
 Буюкъ і Узанъ 273  
 Буюкъ Карзакъ 273  
 Буюкъ-Курзакъ 273  
 Буяракъ 30  
 Буярский 67  
 Буяцевъ 80  
 Буюк Курзнкъ 273  
 Бькгъ 423  
 Бьоугъ 423  
 Быбелка 47  
 Бык 47, 182  
 Быки 47  
 Быкоза 47  
 Быловый 47  
 Быловъ 47  
 Бырж'ава 64  
 Бырзой 47  
 Быртече 78  
 Быстра 48  
 Быстра Рька 463  
 Быстрая 48  
 Быстревка 51  
 Быстреевка 51  
 Быстрец 48  
 Быстрий 48  
 Быстрикова 50  
 Быстриковъ 50  
 Быстрикъ 48, 49, 50  
 Быстрикъ Ерокъ 50  
 Быстринь 50  
 Быстрица 48, 50, 155  
 Быстриц'а 50  
 Быстрица-Золотая 50  
 Быстрица Надворнянская 50  
 Быстрица Солотвинская 50  
 Быстрица Тысьменская 50  
 Быстрица Черная 50  
 Быстрица 50  
 Быстрича 51  
 Быстричка 51  
 Быстриевка 51  
 Быстрое 48  
 Быстройе 48  
 Быстрош'ора 51  
 Быстрый 48, 49  
 Быстрый Сухий 49  
 Быстрык 49  
 Быстрыш'орка 50  
 Быстрыш'ора 51  
 Быстрѣвка 51  
 Быстрыкъ 50  
 Бытк'овчик(ъ) 51  
 Быхаловъ (Льсь) 51  
 Быховъ 51  
 Бьхолов(ъ) 51  
 Бычалка 51  
 Бычевъ 51  
 Бычек(ъ) 51  
 Бычиха 51  
 Б'ычк'овиц' 51  
 Бычков(ъ) 51  
 Бычний 57  
 Бычок(ъ) 51, 252  
 Бышкена 52  
 Бышкина 52  
 Бышкинъ 52, 512  
 Бьятова 454  
 Бэрест'анка 45  
 Буюк Курзнкъ 273  
 Буюк-Каір 227  
 Буюк Курзакъ 273  
 Буюк-Суат 57  
 Буюк Ялпы 635  
 Буюк(ъ)-Езєн(ъ) 58, 610  
 Бьгачъ 52  
 Бьгунька 52  
 Бьгъ 52  
 Бьжъ 52  
 Бьл. Колодезь 53  
 Бьланка 54  
 Бьлашка 53  
 Бьлая 52, 53, 54, 55, 389  
 Бьлая балка 53  
 Бьлая Криница 53  
 Бьлая Крыница 53  
 Бьлая Луганъ 53  
 Бьленка 53, 54  
 Бьленькая 52, 53, 54, 55, 63, 65, 99, 389  
 Бьлинка 53, 54, 55  
 Бьлинкая 54  
 Бьлинская 52, 54  
 Бьлинькая 54  
 Бьлинскій 54  
 Бьлинскій 55  
 Бьлица 55  
 Бьличъ 55  
 Бьлка 55, 57, 75, 535  
 Бьлобородчина 56  
 Бьлобородчиха 56  
 Бьлоборотчиха 56  
 Бьловая 56  
 Бьловесь 56  
 Бьловидъ 56  
 Бьловодъ 56  
 Бьловой 56  
 Бьлоглинная 56  
 Бьлоголовка 56  
 Бьлогорскій 56  
 Бьлогоща 56  
 Бьлогощъ 56  
 Бьлогрудова 56



ПОКАЖЧИК ГІДРОНІМІЧНИХ ВАРІАНТІВ

- Бѣлогрудовское 56  
 Бѣлозарайская 369  
 Бѣлозерка 56  
 Бѣлозерова 56  
 Бѣлозерье 56  
 Бѣлозурка 56  
 Бѣлоколодезь 53  
 Бѣлоколодезь 53  
 Бѣлоконовка 56  
 Бѣлопольская 56  
 Бѣлосарайка 369  
 Бѣлосарайская 369  
 Бѣлостокъ 195  
 Бѣлоусов(к)а 56  
 Бѣлоуось 56  
 Бѣлоцерковское 56  
 Бѣлочъ 57  
 Бѣлочъ 57  
 Бѣлской 57  
 Бѣлуга 55, 57  
 Бѣлый 54  
 Бѣлый Лугъ 54  
 \*Бѣлый Потокъ 52  
 \*Бѣлый Сиреть 347  
 Бѣлый Яръ 52, 54  
 Бѣльмакъ 57  
 Бѣльманка 53, 57  
 Бѣльня 57  
 Бѣльскъ 57  
 Бѣлявина 57  
 Бѣляевъ 57  
 Бѣстра 48  
 Бѣшка 47  
 Бѣя 52  
  
 В. Банскій 89  
 В. Бутывля 84  
 В. Дубень 91  
 В.-Кортить 99  
 В. Потїк 93  
 В. Потїк 93  
 В. Потокъ 93  
 В. Тростянец 94  
 В. Уголька 88  
 В'абл'а 80  
 Вавля 80  
 Ваг 80  
 Вага 80  
 Вагановый 80  
 Ваганъ 80  
 Вагитороша 96  
 \*Вагръ 106  
 Вадник 116  
 Вадолацкая 116  
 Вадровка 80  
 Важица 80  
 Важница 80  
 Вайдичѣв 80  
 Валашинчин Струмочок 81  
 Валашинчина Побочїнка 81  
 Вале-Алтдежел 81  
 Вале-Амалы 81  
 Валеб'ул'ска Пот'очина 81  
 Вале-Серенчига 81  
 Валестїн 121  
 Валекуца 81  
 Вали 96  
 Валивала 124  
 Валикуц 81  
  
 Вали Тарама 96  
 Валитарама 96  
 Валитерма 96  
 Валитерна 96  
 Вал'їнки 81  
 Валї-Тараша 96  
 Валїтарашъ 96  
 Вал'ова Зв'орина 81  
 Валховъ 81  
 Вальы 81  
 Вальча 110  
 Вальчек 120  
 Валиядинка 537  
 Вáля Кручі 81  
 Валиятуркулуй 515  
 Вандрїча 81  
 Ванч Вышний 101  
 Ванчъ Вышний 101  
 Ванч(ъ) Нижній 388  
 Вали-Тарамá 133  
 Вапéл(ь)ный 81  
 Ванп'ар'к'овый Дзвур 81  
 Ванпéрка 81  
 Вапницкая 81  
 Варагой 82  
 Варажка 82  
 Вáратин 82  
 Варбильский 82  
 Варвица 82  
 Варвыця 82  
 Варгедь 82  
 В'аргид'скый 82  
 Варговъ 121  
 В'арджина 82  
 Вареводка 82  
 Варенжанка 82  
 Варешка 82  
 Варзна 121  
 Варибрѣсив 82  
 Варивїдка 82  
 Варидовшина 82  
 Варижка 82  
 Варилина 82  
 Варравина 82  
 Варулишин 82  
 Васановець 82  
 Васикѣва 83  
 Василатьева 82  
 Василева 82  
 Василевка 82  
 Васїлївська 82  
 Васильева 82  
 Васильевка 82  
 Васильевская 82  
 Васильевский 82  
 Васильковка 82  
 Васильковская 83  
 Васильковский 82  
 Васильков(ъ) 83  
 Васильцѣв 83  
 Вас'ильчат-Пїотук 83  
 Васиндїй'ѣус'кый 83  
 Васкѣвка 83  
 Васькѣва 83  
 Васюкова 83  
 Васюковка 83  
 Васюковъ 83  
 Вахметьев 83  
  
 Вахнѣва 83  
 Вахнїва 83  
 Вахнївка 83  
 Вахнїѣва 83  
 Вачиха 51  
 Вашкова 83  
 В'ашковиц' 83  
 Вафї-Тарамá 133  
 Веден'ишч'инский 83  
 Ведерница 106  
 Ведилка 83  
 Ведмеж'їак 357  
 Ведмеже 84  
 Ведмѣжий 83  
 Ведово 173  
 Вежан'скый 84  
 Вежовка 84  
 Вежца 47  
 Везѣчка 123  
 Векита 84  
 Вел. Глїбїчок 90  
 Вел. Довжекъ 91  
 Вел. Камышеваха 86  
 Вел. Комышеваха 86  
 Вел. Рошош 87  
 Вел. Стримба 533  
 Вела 102  
 Велесница 84  
 Веливала 124  
 Веливела 124  
 Велигурина 84  
 Велигуринская 84  
 Велика Бобрївка 60  
 Велика Бобр'у(ў)ка 60  
 Велика Відрич'їнка 85  
 Велика Вїжѣнка 85  
 Велика Волосянка 339  
 Велика Гр'юпа 85  
 Велика Кїснинá 88  
 Велика Лашчин'їска 86  
 Велика Лин'їўка 86  
 Велика Ліпа 216  
 Велика Лючка 334  
 Велика Московка 370  
 Велика Мукша 378  
 Велика Обляська 393  
 Велика Озир'їанка 86  
 Велика Пеня 341  
 Велика П'їн'а 87  
 Велика Пїнїе 87  
 Велика Пбл'унна 87  
 Велика Пуркел'їца 87  
 Велика Рїка 463  
 Велика Рїчка 499  
 Велика Р'їчка 87  
 Вел'їчка Р'їчка 87  
 В(елика) Росїш 87  
 Велика Р'ѣсѣш 87  
 Велика Рошош 87  
 Велика Рька 463  
 Велика Совїця 515  
 Велика Стїнка 88  
 Велика Ст'їнка 88  
 Велика Тернївка 560  
 Велика Угѣлина 88  
 Велика УГбл'ка 88  
 Велика Цапар'у(ў)ка 88  
 Велика Чортала 614  
 Велика Чортов'ан'а 88  
 Велика Шайтанка 617

- Велика Шишова 88  
 Великая 84  
 Великая бálка 391  
 Великая Богодухова 61  
 Великая Бугаевка 73  
 Великая Загоровка 85  
 Великая Камышеваха 86  
 Великая Лощина 86  
 Великая-Наносоковка 187  
 Великая-Осокоровка 87  
 Великая Руда 87  
 Великая Скотоватая 87  
 Великая Снеговая 87  
 Великая Сумка 88  
 Великая Терновка 560  
 Великая Терса 99  
 Велике 596  
 Велике джерелó 616  
 Великий 86, 502  
 Великий Багн'анчик 89  
 Великий Безем'енний 89  
 Великий Биднук'ашчик 89  
 Великий Біюк-Сурей 364  
 Великий Вулш'ан 90  
 Великий Вульшанський 90  
 Великий Глібчюк 90  
 Великий Гнил'ш'анчик 90  
 Великий Горган 90  
 Великий Гостовец 90  
 Великий Грамотний 90  
 Великий Гроп'еннич' 90  
 Великий Дóлжик 91  
 Великий Дон 503  
 В(еликий) Звйр 91  
 Великий Ингуль 222  
 Великий Іавдош'икліу 95  
 Великий Іас'инник 95  
 Великий Катлábух 91  
 Великий Кобелячокъ 91, 257  
 Великий Кр'асный 92  
 Великий Кушугуш 307  
 (Великий) Лісковець 320  
 Великий Матей'ашчик 92  
 Великий Плитоватий 93  
 Великий Подиш'урний 93  
 В(еликий) Потйк 93  
 Великий Потік 499  
 Великий Пóтук 93  
 Великий Розсохуватий Ліс 94  
 Великий Руть 450  
 Великий Серет 499  
 Великий Скурушний 94  
 Великий Сопотін 94  
 Великий Тамлыкъ 552  
 Великий Ташлік 247  
 Великий Тóус'ий 94  
 Великий Тóус'ц'анчик 94  
 Великий Трифіу 94  
 Великий Чаллин'ак 95  
 Великий Шп'итк'у 95  
 Великий Штоубіу'ський 95  
 Великий Ялпуг 635  
 Великий Яр 562  
 Великий 89  
 Великий Еланець 142  
 Великий Яр 89  
 Великопогар'инка 96  
 Велико-Тарамá 96  
 Великохоторянская 96  
 Великий 89  
 Великий Багн'анчик 89  
 Великий Глубокий 90  
 Великий Гóл'ак 90  
 Великий Гукл'ивци' 90  
 Великий Д'яроу 91  
 Великий Демн'анóус'кий 91  
 Великий Дупл'авий 91  
 Великий Журав'илник 91  
 В(еликий) Звйр 49  
 Великий Звур 91  
 Великий Звур 91  
 Великий І'астр'абци' 95  
 Великий Кобылици' 91  
 Великий Кобылный 91  
 Великий Лóзов'иц' 92  
 Великий Лубл'анчик 92  
 Великий Медв'ежий 92  
 Великий Палат'ыш 93  
 Великий Плай'ик 93  
 Великий Плитоватий 93  
 Великий Плот'ик 93  
 Великий Пóт'ук 93  
 Великий П'юркулиц' 93  
 Великий Р'юсош 94  
 Великий Сигл'ан'с'кий 94  
 Великий Темный 94  
 Великий Тихóвиц' 94  
 Великий Фіресовий 95  
 Великий Шан'óвиц' 95  
 Великий Шч'аучик 95  
 Великь 84  
 Величанський 89  
 Величин Плотік 96  
 Величк'іус'ка 96  
 Величкове 96  
 Величкова-Стеха 96  
 Величовка 96  
 Величовь 96  
 Великі Т'ісішчі 96  
 Велітарамка 96  
 Велница 96  
 Велоклея 31  
 Велопунец(ъ) 96  
 Велховэцул 109  
 Велький 398  
 Велькуча 96  
 Вельшички 112  
 Велья 108  
 Велямка 96  
 Великий крихов(ъ) 283  
 Веприк(ъ) 96, 247  
 Вепринъ 96  
 Вепровець 96  
 Вер. Берека 43  
 Вер. Осиновата 403  
 Вер. Осяковата 403  
 Вер. Плотва 544  
 Вер. Терец 99  
 Вер. Терсы 99  
 Вер. Ялы 549  
 Вербешовка 97  
 Вербижевка 97  
 Вербинка 97  
 Вербичевка 98  
 Вербич(ь) 96  
 Вербівец(ь) 96  
 Вербський 97  
 Вёрбка 97  
 Верблюжка больш. 97  
 Вербная 97  
 Вербова 194  
 Вербова Кирница 97  
 Вербоватица 97  
 Вербовá(я) 97, 194  
 Вербова 1-я 97  
 Вербова(я) Б(álка) 97  
 Вербовая Лоза 97  
 Вербовец 96, 97, 227  
 Вербовка 96, 97, 194  
 Вербовой 97  
 Вербовская 97  
 Вербовский 97  
 Вербовчик 97, 227  
 Вербовый 97  
 Вербовэц 97  
 Вербожевка 97  
 Верболоза 276  
 Верболозь 97  
 Вербча 98  
 Вервхивст 103  
 Вердильн 98  
 Верева 103, 146  
 Вереचना 112  
 Вережа 82  
 Веремокной Утлюкъ 348  
 Вéрем'я друге 98  
 Верена 98  
 Веренна 43  
 Вéреп 98  
 Верепень 98  
 Верепета 98  
 Верепето 98  
 Верепеть 98  
 Верепеть 98  
 Верепуть 98  
 Верёсиця 98  
 Верескуны 219  
 Вересна 98  
 Вересочь 98  
 Вересочь 98  
 Верестница 98  
 Верещица 98  
 Верещица 98  
 Верещица 100  
 Вереш'ул 98  
 Верешанка 141  
 Вереш'иц'а 98  
 Вержич'ный 98  
 Веринка 492  
 Вёрке 103  
 Вёрковка 98  
 Воровка 112  
 Вероспа 98  
 Верпутъ 98  
 Версова 97  
 Вертетъ 98  
 Вертеча 98  
 Вертечь 98  
 Вертип 98  
 Верт'ипчик 98  
 Верт'ипчик 98  
 Верх. Бурлукъ 90  
 Верх. Бъленская 99  
 Верх. Двуречная 97  
 Верх. Осиновка 403  
 Верх. Сороковье 521  
 Верх. Терса 389  
 Верх. Ялы 549

ПОКАЖЧИК ГІДРОНІМІЧНИХ ВАРІАНТІВ

- Верхалуца 82  
 Верхі 98  
 Верх-Кам'янка 236  
 Верхлужа 99  
 Верхн. Дмитровка 99  
 Верхне-Бѣленькая 99  
 Верхнее Провалье 98  
 Верхне-Красная 99  
 Верхнелиманск 313  
 Верхнелиманская 313  
 Верхне-Ольховая 99  
 Вер(х)нетерса 99  
 Верхнея Терц 99  
 Верхне Макшиболото 338  
 Вѣрхне Сурове 540  
 Верхний 99  
 Верхний Буев 99  
 Верхний Кайкулак 227  
 Верхний Нетриусь 387  
 Верхний Проваль 98  
 Верхний Солонець 518  
 Верхний Торець 227  
 Верхний Утлуг 348  
 Верх(нія) Ялы 549  
 Верхньокам'янка 236  
 Вѣрхньо-Ольховá 99  
 Верхня-Березовка 99  
 Вѣрхня Крѣмка 290  
 Верхня Кринка 290  
 Вѣрхня Плетеніха 428  
 Верхня Совиця 515  
 Верхня 99  
 Верхняя Балаклея 31  
 Верхняя Берда 393  
 Верхня-Березовка 99  
 Верхняя Берека 43  
 Верхня-Бургунка 106  
 Верхня Бѣленькая 54, 99  
 Верхня Бѣлинка 99  
 Верхня Деревечка 166  
 Верхня Кундруцкая 302  
 Верхня Кундруцкая 302  
 Верхня Лимань 313  
 Верхня Лозоватка 99  
 Верхня Лоханка 99  
 Верхня Терса 99, 518  
 Верхня-Хортиця 99  
 Вѣрхня Ширóкая 99  
 Верховенка 441  
 Верховецкий 99  
 Верховецкий 99  
 Верховка 98  
 Верховская 97  
 Верховый 99  
 Верхолужжа 99  
 Верхолюджа 99  
 Вершолной Утлюкъ 348  
 Верш'ан'ский 100  
 Вершви́дьяна 100  
 Вершина 100  
 Вершина Ближнихъ Сту-  
 покъ 58  
 Вершина Бобрица 60  
 Вершина Зайцева 203  
 Вершина Маяцкая 356  
 Вершина Самарская 47  
 Вершиница 100  
 Вершинополье 100  
 Вершинопольная 100  
 Верш'иц'а 98
- Верш'иц'и 98  
 Вѣршіть 100  
 Вершица 100  
 Веселая 100, 532  
 Весела(я) Долина 100, 203  
 Веселлужа 100  
 Веселый Лѣтникъ 100  
 Веснинська річка 100  
 Вестегу 100  
 Вета 112  
 Ветошійный 112  
 Ветошки 112  
 Вѣча 112  
 Вешнивецкая 105  
 Вешняная Лѣткова 100  
 Вела 102  
 Великий криховъ 283  
 Вжиха 66  
 Вдвизъ 212  
 Взмутъ 100  
 Виговка 100  
 Вигор(ъ) 106  
 Видинева 101  
 Видлóжинь 106  
 Видля 102  
 Виднега 1-я 106  
 Виднега 2-я 106  
 Виднега 3-я 106  
 Виднога 106  
 Видного 106  
 Видного Савина 481  
 Видноева 101  
 Видово 173  
 Видолочъ 101  
 Видпильная 106  
 Видричáнка 101  
 Вижва 101  
 Виженка Великая 85  
 Виженка Малая 339  
 Вѣженька 101  
 Вѣживка 101  
 Вижничоара 101  
 Вижнишоара 101  
 Вѣжовка 101  
 Викнена 107  
 Викнина 107  
 Викняна 107  
 Викоровка 102  
 Вила 102, 104  
 В'ил'а 102  
 Вилавка 102  
 Виленка 108  
 Виленска 107  
 Вилица 107  
 Вил'ікі Пѣл'інч'ата 95  
 Вилія 107  
 Вилковецул 109  
 Вилла 102  
 Виллія 108  
 Виллы 102  
 Вилля 108  
 Вѣлница 96  
 Вилнянка 108  
 Вилováтая 102, 287  
 Вилováтой 102  
 Виловатый 102  
 Виловка 102  
 Вилон(ъ) 102  
 Вилы 102, 361, 470
- Вилье 107  
 Вильна 108  
 Вильхов'аня 110  
 Вильховѣц 109  
 Вильховка 108  
 Вильча 110  
 Вильчинец 111  
 Вильшанка 111  
 Вильшачки 111  
 Вильшка 112  
 Вилья 108  
 Виля 102  
 Вилявка 102  
 Вилянки 108  
 Вилянская 102  
 Вимуцова 102  
 Вѣмушів 102  
 Виничний 102  
 Вѣничья 102  
 Винників 102  
 Вѣнников 102  
 Винница 112  
 Винниц'ов'ый Звур 102  
 Вѣнница 96  
 Винничка 105, 112  
 Винничная 102  
 Виноград 102  
 Виноградная 102  
 Виноградъ 102  
 Вяншина 102  
 Вир 103  
 Вир Сухой 103  
 Вириковский 103  
 Вириковскій 103  
 В'иришч'у(у) Звур 103  
 Виришха 98, 103  
 Вирище 103  
 Вирловокъ 103  
 Вироватий 103  
 Виrowsкая 103  
 Вирокъ 103  
 Вирт'іпчик 98  
 Вируща 576  
 Вирчакъ 103  
 Виръ 103  
 Виры 103  
 Вирь 103  
 Вѣсківка 104  
 Вискривка 104  
 Вислая 104  
 Високинка 104  
 Високий 104  
 Висунь 104  
 Вись 85  
 Вита 112  
 Витвица 104  
 Вѣтівка-Плетеніха 428  
 Витка 112  
 Вѣтогда 104  
 Витхла 104  
 Вить 112  
 Вить 112  
 Витяжна 177  
 Виха 161  
 Вихрища 104  
 В'ич'а 112  
 Вишанец 104  
 Вишева 105  
 В'ишен'ка 104  
 Вѣшенъка 81

- Вишка 112  
 Вишків 361  
 Вишневатий 105  
 Вишневая 105  
 Вишневецкая 105  
 Вишневецкій Буеракъ 105  
 Вишневецкой 105  
 Вишневецька 105  
 Вишнёвий 105  
 Вишневка 105  
 Вишневый 105  
 Вішній Іавірс'кий 105  
 Вішний К'адуп 105  
 Вішний К'адупс'кий 105  
 Вишница 105  
 Вішний К'адуб 105  
 Вишня 105, 201  
 Вишнянка 447  
 Вишня Двуръчная 99  
 Вівнянка 106  
 Віднога Дністровá 174  
 Відрич'инка 101  
 Від'ричка 101  
 Відьга 108  
 Віжєнка 101  
 Віжлиця 108  
 Віжомл'а 107  
 Візантіївський 107  
 Візантій'ус'кий 107  
 Візантійу(у) 107  
 Візниця 102  
 Вікнена 107  
 Віл'хов'ан'а 110  
 Віл'х'ю вэц' 109  
 Віл'хов'ец'кий 109  
 Вілшєвський 112  
 Вілшовáттий 112  
 Вільмінець 313  
 Вільмінський Яр 313  
 Віл(ь)хівец(ь) 109  
 Вільхова Гóттва 109  
 Вільховая 109  
 Вільховец 109  
 Вільшáна 631  
 Вічинний 102  
 Вірпінь 224  
 Віс'н'іак 100  
 Віс'н'ик 100  
 Віта 112  
 Вітвиця 104, 329  
 Віть 112  
 Ві'іусик 106  
 Вішална 631  
 Вішальна 631  
 Вішанла 631  
 Ві'іше 112  
 В Колгоспі «Україна» 579  
 Власовка 112  
 Власовская 112  
 Власовскій 112  
 В Лісі 580  
 Влэдеску 113  
 Внўди 113  
 Вовнижка 113  
 Вóвнин 113  
 Вовницький 106  
 Вовнѣжка 113  
 Вовнѣжки 112  
 Вовнѣшки 113  
 Вовня 106  
 Вовнянка 113, 565  
 Вовча 113, 114, 403  
 Вовча Бой 114  
 Вовчанка 114  
 Вовчий 112, 113  
 Вóвчий Звір 631  
 Вóвчикь 115  
 Вовчій Звор 115  
 Вóвчі Ями 114  
 Вовчое 114  
 Вовчокь 115  
 Воденáя 116, 117  
 Водина 116, 117  
 Водица 115  
 Водицьа 115  
 Вод'ичный 116  
 Вод'ишний 116  
 Водовокь 489  
 Водолаги 116  
 Водолажка 116  
 Водолака 116  
 Водолацкая 116  
 Водолáцкого 116  
 Водопáдна 116  
 Водопой 116  
 Водоспáдна 581  
 Водотічна 156  
 Водоточная 116  
 Водяна 118  
 Водяна́я 44, 85, 116, 117, 118, 237, 339, 369  
 Водяная Балка 117, 118  
 Водяная Голтва 118  
 Вóдяне 117  
 Водяний 116, 229  
 Водяний Ліс 117  
 Водянка 118  
 Водяное 116, 118  
 Водяно́й 116, 117, 118  
 Водяной оврагъ 117  
 Вóдянський Єрбк 118  
 Водяный 118  
 Воеводин 118  
 Возвышенная 118  
 Возинка 118  
 Воз Кривой 286  
 Возня 107  
 Вознянка 107  
 Возучка 123  
 Войвóдин 118  
 Войводи́на 118  
 Войвóдин 118  
 Войвóуц'кий 118  
 Войдара 20  
 Вóйку(у) 118  
 Войни́ха 519  
 Войница 107  
 Вóйтів 107  
 Войтова 107  
 Вóйтóвина 107  
 Войтовочка 107  
 Вокоревка 118  
 Вола́нка 120  
 Вол'ар'ниц'кий 118  
 Волчковецка С(трыпа) 115  
 Волинторома 96  
 Волица 119  
 Вóллиця 328  
 Волі-гарама 96  
 Волітерка 96  
 Волк 113  
 Волковець 113  
 Волковская 113  
 Волков(ь) 113  
 Волковый 113  
 Волкъ Пасика 113  
 Волнаховка 370  
 Волная 108  
 Волненка 108  
 Волнская 370  
 Волнища 113  
 Волнище 113  
 Волноваха 370, 543  
 Волнянка 108, 113  
 Волобѣева 119  
 Воловая 119  
 Воловая № 1 119  
 Воловая № 2 119  
 Волóвец 119  
 Вóл'овиц' 119  
 Воловица 119  
 Вóл'овый 119  
 Вóлд'л'ука 119  
 Волокновата 119  
 Волокъ 119  
 Волос'ан'иц'ка 120  
 Волос'ений 120  
 Волос'иниц 119  
 Волоская Балаклейка 120  
 Волосковъ 119  
 Вóл'л'с'к'ый 120  
 Волосов 119  
 Волосов'ан'а 120  
 Волос(с)кая Балаклейка 120, 458  
 Волóський 120  
 Волоський 120  
 Волосанський 120  
 Волосянський 120  
 В'олотоу 120  
 Волоховца 63  
 Волоховъ 120  
 Волочайка 120  
 Волочáнка 120  
 Волóчек 120  
 Волóчина 120  
 Волошинъ яръ 120  
 Волошская 120  
 \*Волуница 119  
 Волховатка 110  
 Волховъ 120  
 Волча 114  
 Волчайка 114  
 Волчанка 114  
 Волчя 113  
 Волчекъ 115  
 Волчекъ 114  
 Вóлчий 113, 114, 115  
 Вóлчий Яр 113, 115  
 Волчинец(ь) 115  
 Волчій 114, 115  
 Волчій Яръ 114, 115  
 Волчой Воды 114  
 Волчокъ 115  
 Волчье 114  
 Волчье-Горло 114  
 Волчьи Воды 114  
 Вóлчья 113, 114, 115  
 Волчьа балка 94  
 Волчьа Вода 114

ПОКАЖЧИК ГІДРОНІМІЧНИХ ВАРІАНТІВ

Волшанка 111	Вошивецъ 123	Выдирная 101
Волынецъ 118	Вошиха 123	Выдолочь 101
Волынка 118, 119	Вошоватый 123	Выдра 101
Волька 108	Врсі 123	Выдринка 101
Вольная 108	Вродовая 123	Выдрица 101
Вольненна 108	Всходня Стрыпа 551	Выдринка 101
Вольненъ 108	Вторая 183, 184	Выдушный 101
Вольненская 108	Вторая Деревечка 184	Выжбовка 101
Вольноваха 370	Втор(ая) Плотва 544	Вызва 101
Вольнянка 108, 160	Второй 184	Выжевка 101
Вольская Балыклейка 120	Второй Яръ 184	Выжовка 101
Волядинка 81	Вугл'ирчик 123	Выжувка 101
Воничъ 121	Вугля 577	Вызниц'а 101
Вонючая 121	Вузэнька 123	Вызницка Рѣка 101
Воргла 121	Вузный 107	Вызницкий Поток 101
Ворговъ 121	Вузня 107	Вызниця 102
Ворголь 121	Вуки 75	Выкерный 102
Ворзна 121, 512	Вул'вач'еве 124	Выкоч 51
Воринъ 121	Вулевка 102	Вылховец 109
Воркынецъ 121	Вуливала 124	Вымушовка 102
Воробьева 121	ВулиVELO 124	Вырва 103
Воробьевка 121	Вулл'овиц' 112	Вырвихвоста 103
Воробьевъ 121	Вулсунь 104	Вырвихвость 103
Ворогль 121	Вул'хов'ан'а 110	Вырвихвость 103
Ворона 121, 196, 569	Вул'ховый 109	Выревидва 103
Вороная 121	Вул'х'уус'кий 108	Вырка 103
Вороненка 121, 122	Вул'х'ууц'и 108	Выромъ 103
Воронец 122	Вул'х'у(у)чик 108	Вырубленная 103
Воронинъ 122	Вулш'ава 110	Вырубленный 103
Ворон'ис'кий 122	Вулшан 90	Выскочъ 104
Воронковъ Долгий 178	Вулшанка 111	Выскочковъ 103
Вороновица 122	Вулшанский 110	Высодова 104
Вороновка 122	Вулш'аны 110	Высокая 104
Вороновый 122	Вульхованя 110	Высокая Яруга 104
Вороной (яр) 121, 122	Вульховатый 112	Высокий 104
Воронокъ 122	Вульховчик 108	Высохая 104
Вороночекъ 122	Вульховый 109	Высохла 104
В'орб'ону(у) 122	Вулш'ава 110	Высторопъ 104
Воронци 122	Вульшанський 111	Высунь 104
Воронъ 121	Вульшанський Малый 344	Вышая Соленая 518
Воронька 121	Вульшинський 112	Высь 85
В'орб'ит'иц'кий 122	Вулъз 124	Вытекла 104
Воротичевъ 122	Вур'анчик 124	Выточка 104
Ворохцель 122	Вурсово 124	Выхрица 104
Ворочовка 122	Вурсулиц' 124	Вычиха 51
В'ор'б'очуука 122	Вуршанка 111	Вышемирка 104
Ворсклица 123	Вуслус'кий 404	Вышемирка 104
Ворскло 123	Вуспа 581	Вышка 106
Ворскль 123	Вутка 581	Вышн'анка 447
Ворскола 123	Вуткина 581	Вышн'ан'иц'кий П'б'тук 105
Ворсколецъ 123	Вучий 106	Вышневецкая 105
Ворскольскій Омельникъ 398	Вуцк'уучик 112	Вышний 101
Ворьсколь 123	Вуша 579	Вышн'и П'амы 105
Воспанк'иуский 123	Вушерова 582	Вышний 101, 534
Восточный Кальчикъ 345	Вушиец'а 582	Вышний Хоминець 101
Вострь 406	Вушка 582	Вышний Бр'адул 105
Востугна 535	Вшива 123	Вышний Дзвур 105
Вослус'кий 404	Вшивая 123	Вышний Зв'бриц' 105
Восушка 123	Вшивенка 123	Вышн'ый Р'с'блиц' 105
Воська 112	Вшивенкая 123	Вышшій Еланчикъ 158
Вотивка 625	Вшивка 123	Выята 125
В'б'ук'уу П'арок 113	Вшивый 123	Вьстугна 535
Воуч'елу(у) Звур 114	Въздвижень 212	Вьюн 124
В'б'уч'ка 115	Възяница 579	Вьюница 124, 292
В'б'учый Звур 115	Върскль 123	Вьюнка 124
В'б'учый П'б'тук 115	Върьскла 123	Вьюночка 124
Вошавка 625	Върьскла 123	Вьюнья 124
Вошевой 123	Вьсколь 405	Вэлховец 109
Вошивая 123	Вьстръ 406	Вьгоръ 106
Вошивенка 123	Выгодная 100	

- Вѣдѣга 107  
 Вѣжовка 101  
 Вѣлшоватскій 112  
 Вѣлька 108  
 Вѣльшоватскій 112  
 Вѣта 112  
 Вѣтерна Велика 85  
 Вѣтъ 112  
 Вѣщанскій 107  
 В'юнища 124  
 \*Вягръ 106  
 Вязеница 124  
 Вязля 193  
 Вязова 124  
 Вязоватая 125  
 Вязоватый 124  
 Вязовая 124  
 Вязовица 124  
 Вязовка 124  
 Вязовое 124  
 Вязовой 124  
 Вязовокъ 125  
 Вязовый 124  
 Вялая 125  
 Вялое 125  
 Вялча 110  
 Вялый 125  
 Вяр 106  
 В'яр 106  
 В'ятима 125  
 Вятна 112  
 В'ятна 125  
 Г. Вода 142  
 Габовая 125  
 Габопая 125  
 Габрин'ис'кый 125  
 Гавенскій 125  
 Гавинов 125  
 Гавриковъ 125  
 Гаврилец 125  
 Гаврилішнвскій 125  
 Гаврилішівскій 125  
 Гавриловец 125  
 Гавриловка 125  
 Гаврилов(ъ) 125  
 Гагуль 126  
 Гаджидеръ 126  
 Гаджован'и 126  
 Гадка 129  
 Гадючая 126  
 Гадючий Яр'ок 126  
 Гадючий яръ 126  
 Гадючья 126  
 Гаинова 126  
 Гайворонка 126  
 Гайворонъ 34, 126  
 Гайдар(ь) 20  
 Гайдук'овъ 126  
 Гайдучка 317  
 Гайлинец 126  
 Гайстровый Струй 126  
 Гайча 126  
 Гайчугъ 126  
 Гайчула 126  
 Гайчуль 126  
 Гайчуль 126  
 \*Галакова 127  
 Галатѣне 127  
 Гла'гаж'и 127  
 Галейка 127  
 Галина 127  
 Галиул'ад' Звур 127  
 Галицивка 127  
 Галища 127  
 Галичья 127  
 Галовецкий 146  
 Галчинъ 127  
 Галычій 128  
 Гаман'искул 127  
 Гамольша 147  
 Гандеры 128  
 Гандз'а 128  
 Ганз'а 128  
 Ганинецъ 126  
 Ганочкин 128  
 Ганчоль 126  
 Ганчуль 126  
 Ганчуль 126  
 Ганчуръ 126  
 Ганьовскій 128  
 Гаишчева 128  
 Гапоновка 128  
 Гаптурка 575  
 Гапунова 128  
 Гарап'ювиц' 128  
 Гараповскій 128  
 Гарасимова 128  
 Гарасимовскій 128  
 Гарасимська 128  
 Гарасійскій 128  
 Гарбузена 128  
 Гарбузенка 128  
 Гарбузина 128  
 Гарепуска 128  
 Гаривскій 129  
 Гарная 129  
 Гары 129  
 Гасновыи 129  
 Гаспарка 130  
 Гатарс'кый 129  
 Гатенка 129  
 Гатнй 129  
 Гатн'ый 129  
 Гаурануу 125  
 Гаурышуу З'вур 125  
 Гајсан 126  
 Гациска 129  
 Гашинскій 129  
 Гвайд'овскій 130  
 Гвинтовá 130  
 Гвинтовка 130  
 Гвоздева 130  
 Гвоздѣвая 130  
 Гвоздѣвъ 130  
 Гвоздянка 130  
 Гвозд'анка 130  
 Гданскъ 130  
 Гедвил'овъ Яръ 130  
 Гедзиловъ (Яръ) 130  
 Гейкина 130  
 Гелачъ Берда 393  
 Глейовáта (Долина) 132  
 Генеральская 130  
 Генічеське 130  
 Генчуль 126  
 Гептурка 575  
 Герасименковъ 128  
 Герасимова(я) 128  
 Герасимовка 128  
 Герасимовъ 128  
 Гере Бар 130  
 Германова 130  
 Германовъ 130  
 Гертіпъ 130  
 Герца 130  
 Гершовецъ 131  
 Герыня 130  
 Гетманова 130  
 Гетмонова 130  
 Геха 131  
 Гибинъ 131  
 Гивленка 393  
 Гидж'инка 131  
 Ги'га 131  
 Гиколова 131  
 Гилча 132  
 Гильче 132  
 Гинко 220  
 Гипетуха 192  
 Гирб'овець 148  
 Гиргис 503  
 Гирѣнкова 131  
 Гирине 131  
 Гирло-Принчук 131  
 Гирло-Цабухова 131  
 Гирлянская 131  
 Гирманъ 131  
 Гирнанъ 131  
 Гирянская 131  
 Гильче 132  
 Гіркувáта 457  
 Гірс'к'ий Ріуч'ак 132  
 Гірчан'с'к'ий 132  
 Гісему(у) Звур 132  
 Главный Кальчикъ 233  
 Гладовец 138  
 Гладос 138  
 Гладосівська 138  
 Гладосов(а) 138  
 Глаз'овый Ручáй 132  
 Гласкул Великий 90  
 Глаткнй 132  
 Глебен'ис'кый 132  
 Глеватая 132  
 Глейовáта (Долина) 132  
 Глембо(чекъ) 136  
 Глиб'юк 136  
 Глибока Велика 85  
 Глибока Вѣршідъ 134  
 Глибока Кириківка 247  
 Глибока Мака'тиха 337  
 Глибока Пот'ючина 134  
 Глибокий 301, 484  
 Глибокий Яр 133, 135, 301  
 Глибоки И'ами 136  
 Глибочекъ 136  
 Глиж'ный Звор 137  
 Гл'ин'аниц' 137  
 Глиенк'іука 136  
 Глиненая 137  
 Глинненка 137  
 Глинникъ 137  
 Глиннистая 136  
 Глиница 136, 137  
 Глиница 137  
 Глинищовый 137  
 Глинка 137  
 Глинна Вершина 137

ПОКАЖЧИК ГІДРОНІМІЧНИХ ВАРІАНТІВ

Глинная 137, 179	Глыбочанка 136	Гнилоп'ять 143
Глинная Руда 136	Глыбочекъ 136	Гнилѹха 143
Глинный 137	Глюбѳкий 135	Гнилѹша 143
Глиногусь 185	Гнездечная 143	Гнилушин (яр) 143
Глинская 136, 137	Гнездиловъ 130	Гнилѹшина 143
Глинякъ 137	Гнезиновъ 130	Гнилушка 142, 143, 613
Глиняная 137, 407	Гн'езна 144	Гнилье Паты 143
Гліняний (яр) 137	Гнеюка 143	Гнилье Пяты 143
Глиняный 137	Гнидин 279	Гнильй 141
Глиняный Лъсь 137	Гнидин яр 139	Гнильчъ 142
Глис'н'ан'ц'кый Звѳриц' 138	Гнидный 139	Гн'їзд'ична 143
Глисняков 138	Гнидовка 139	Гн'їзна 144
Глібѳок 136	Гниздечна 143	Гн'їстѳр 174
Глібѳка 133	Гнила 144, 482	Гноевой 144
Глібѳкий 135	Гниел'а Л'ипа 140	Гноѳнец (ь) 144
Гл'їд 138	Гниела Оржиц'а 140	Гнойнец 144
Глоб'юка Пот'ючина 134	Гнил'а Пот'ючина 140	Гнойница 144
Глоб'юкий 135	Гнил'а річечка 467	Гнойница 144
Гловна С(трипа) 146	Гнил'а Рѹтка 140	Гнолец 141
Глод'инка 138	Гнилая 139, 140, 142, 143, 323	Гнѹтов 144
Глодовая 138	Гнилая Вершина 139	Гныйно 144
Глодѳвѳц 138	Гнилая Вода 254	Гныличъ 142
Глѳбѳс 138	Гнилая Козинка 544	Гнѳлиц'а 142
Гл'юды 138	Гнилая Липа 140, 315	Гнѳвань 143
Глубая 138	Гнилая Орель 140	Гнѳзда 144
Глубая Балка 138	Гнилая Оржица 140	Гнѳздивка 144
Глубинець 133	Гнилая Плотва 140, 544	Гнѳзична 143
Глубічка 133	Гнилая Припять 140	Гнѳздка 144
Глубоватая 136	Гнилая-Саксагань 545	Гнѳз(д)на 144
Глубѳка 133	Гниленка 448	Гнѳздовка 144
Глубѳка Звѳрина 134	Гниленкая 141	Гоберь 144
Глубокая 57, 116, 133, 135	Гниленський Ліс 141	Гов'ерл'н 144
Глубокая Большая 85	Гнилец 141	Говерл'ника 144
Глубокая Долина 134	Гнилий Єланецъ 142	Говѳрля 144
Глубокая Макаѳиха 337	Гнилий Єланчик 142	Говѳрлянка 144
Глубоке 135	Гнилий Кушугѹм 307	Говинец 144
Глубѳкий 134, 135	Гнилий Пѳтик 141	Говірка 194
Глубокий Вышний 134	Гнилий ривѳцъ 141	Говорка 97, 144, 194
Глубокий Нижний 388	Гнилий Рїг 141	Гѳворов Ровч'ак 144
Глубокий 134, 135	Гнилий Т'ясьмин 141	Говѳивска 144
Глубокий Яръ 135, 136	Гнилица 142, 143	Гоголевъ 144
Глубокое 134	Гнилица Вода 142	Гогонлик (ь) 259
Глубокой 135	Гнилица Сухая 142	Годор 144
Глубокой Яръ 136	Гнилиця 137	Гойчуль 126
Глубѳокий 134, 135	Гнилиця Строг'а 142	Гѳола Дал'їна 145
Глубѳокий Звїр 135	Гнилич 142	Голая 52, 145
Глубокий Потук 135	Гнилич'анський струмѳк 142	Голая 1-ая 145
Глубѳчек 136	Гнилице 137	Голая 2-ая 145
Глубѳчек (ь) 136	Гнил'ї К'юѹпки 142	Голая Долина 145
Глубочий 136	Гнійка 140	Голая Плотина 430
Глубочица 136	Гниловатая 143	Голая Чудская 145
Глубочицкїй 136	Гниловод 143	Голе колїно 371
Глубочїй 136	Гнило-вода 142	Голенка 147
Глубѳок 136	Гниловодская 143	Голенькая 145
Глудоватая 138	Гниловодъ 142, 143, 621	Голиковскїй 145
Глудовъ 138	Гниловоды 143	Голиновый 145
Глумбочекъ 136	Гнилой 141	Голинькая 145
Глумецка 138	Гнилой Єланецъ 142, 306	Голичанка 145
Глух'а Пот'ючина 138	Гнилой Єланчикъ 142, 306	Голова Неменка 385
Глухая 138	Гнилой колодезь 139	Голов'ан'ова Звѳрина 145
Глухївська 138	Гнилой Потокъ 141	Гол(ов)ановка 145
Глуховка 138	Гнилой Ровъ 141	Головачъ 145
Глухой 138	Гнилой Рог 141	Головашенка 362
Глушець 139	Гнилой Ташлык (ь) 141	Головесна 145
Глушинська 139	Гнилой Ташлычокъ 141	Головецкїй 146
Глушица 139	Гнилой Тикичъ 141	Головецкїй 146
Глушкевичскїй 139	Гнилой-Г'ясминъ 141	Головеч'анка 146
Глыбець 219	Гнилопядъ 143	Головица 146
Глыбовка 133	Гнилопятка 143	Голов'ица-Вапн'ерка 146
Глыбокая 133	Гнилопять 143	Головишенскїй 146

- Головкинского 146  
 Головково-Кислице 146  
 Головков(ь) 146  
 Головна Стрипа 115  
 Головорусава 480  
 \*Головская 145  
 Головскъ 145  
 Головчеський 146  
 Головь 145  
 Гологурка 146  
 Голодосы 138  
 Голомесна 145  
 Гол'омн'а 145  
 Голомянка 146  
 Гбл'он'н'ак'іус'кий 146  
 Голосієвъ 146  
 Голосковский 146  
 Голта 144  
 Голтавъ 144  
 Голтва 144  
 Голтва-Грузкая 158  
 Голуба 146  
 Голуба Річка 294  
 Голубева 146  
 Голубевъ 146  
 Голубинець 146  
 Голубица 146  
 Голубница 146  
 Голубова 146  
 Голубовка 146  
 Голубовъ Прогной 147  
 Голубчин 146  
 Голушкина 127  
 Голышевка 145  
 Голюнка 145, 147  
 Голянская 147  
 Гоманша 147  
 Гомелча 147  
 Гомолча 147  
 Гомолчя 147  
 Гомолша 147  
 Гомольча 147  
 Гомольша 147  
 Гомонша 147  
 Гонта 147  
 Гонталовский 147  
 Гонтаревка 147  
 Гончара 147  
 Гончаріха 147, 148  
 Гончарівка 147  
 Гончарная 147  
 Гончарова 147  
 Гончаровка 74, 148  
 Гончаров(ь) 147, 148  
 Гончуль 126  
 Гоншарившина 148  
 Гопельна 30  
 Гопчак 128  
 Гопчин 128  
 Гопчица 148  
 Горбанивъ 148  
 Горбанів 148  
 Горбанівський Потік 148  
 Горбатая 148  
 Горбатий 150  
 Горбатова 148  
 Горбатый 148  
 Горбачъ 148  
 Горбляный 148  
 Горбовъ 148  
 Горбовый 148  
 Горбовый Звур 148  
 Горбчанскій 148  
 Гордиев 148  
 Гордово 148  
 Гордовой 150  
 Гордѣва 148  
 Гордѣйка 148  
 Горелая 149, 615  
 Горелый 149  
 Горень 149  
 Горенька 149  
 Горина 149  
 Горинка 149, 277  
 Горинька 149  
 Горинный 149  
 Горікрайскій 149  
 Горілівська Балка 149  
 Гор'ішн'ан'с'кий 149  
 Гор'іш'н'ій 149  
 Горки 132  
 Горковка 149  
 Горна(я) 129, 132  
 Горн'ач 150  
 Горностарполе 150  
 Горный Тикичъ 132  
 Горный Тикичъ 132  
 Горнь 129  
 Горняц(ь) 150  
 Горобицова 150  
 Городенка 150  
 Городенька 150  
 Городецкая 150  
 Городивна 150  
 Городилово 150  
 Городиной 150  
 Городиска 150  
 Городиская 150  
 Городиской 150  
 Городище 150  
 Городілу(у) 150  
 Городная 150, 238  
 Городне 150  
 Городніе Буераки 150  
 Горбдновъ 150  
 Городный Боярак 150  
 Городовой 150  
 Городскáя 150  
 Городцова 150  
 Городцока 150  
 Городянка 150  
 Горотков'ый 150  
 Горобхатка 151  
 Горобівка 151  
 Горохов(ь) 150  
 Гороховáнка 151  
 Гороховата 151  
 Гороховатая 151  
 Гороховáтка 151  
 Гороховатна 151  
 Гороховатый 151  
 Гороховиков 151  
 Гороховка 151  
 Горошівський Потік 151  
 Горский Тикичъ 132  
 Горсняянская 151  
 Горстоватий 132  
 Горховатка 151  
 Горшоватка 132  
 Горы 149  
 Горынка 149, 572  
 Горынь 149  
 Горынька 149  
 Горькая 132  
 Горькая 1-я 132  
 Горькая 2-я 132  
 Горѣлая 145, 149  
 Горѣлая 1-я 149  
 Горѣлая 2-я 149  
 Горѣлая 3-я 149  
 Горѣлое 149  
 Горѣлое Поле 149  
 Горѣлый 149  
 Горѣлый Пень 149  
 Горяшка 151  
 Госельов 151, 275  
 Госландскій 151  
 Гостивская 151  
 Гост'ил'іу 151  
 Гостинница 151  
 Гостовец 151  
 Гостылов 151  
 Гостыловъ 151  
 Государев 151  
 Государев Яръ 151  
 Гоутва 144  
 Гохновка 152  
 Гошіц'ова 152  
 Гояновка 152  
 Грабарка 170  
 Грабаровка 68  
 Грабів 152  
 Граб'ины 152  
 Грабовая 152  
 Грабов'ец 152  
 Грабовець 152  
 Грабовица 152  
 Грабович'у 153  
 Грабовка 152  
 Грабовница 152  
 Граборовка 152  
 Грабучик 152  
 Граб'у(у) 152  
 Грабевка 152  
 Граверка 152  
 Граворонов 153  
 Градской (Логъ) 153  
 Градовець 152  
 Гразива 160  
 Грайворони 153  
 Граків 153  
 Граків Ліс 153  
 Граковскій 126  
 Граков(ь) 153  
 Грамацкая 153  
 Грамітні Вельки 90  
 Грамоклея 156  
 Грамотный 153  
 Граница 462  
 Границя 462  
 Границевка 153  
 Граничная 153  
 Грань-Черкаской 159  
 Грань-Черкаской 159  
 Грапак 153  
 Грасовъ 153  
 Грачева 153  
 Грачѣва Балка 153  
 Грачева Яруга 153



ПОКАЖЧИК ГІДРОНІМІЧНИХ ВАРІАНТІВ

- Грачевники 153  
 Грачевникова 153  
 Грачевник (ъ) 153  
 Грачев (ъ) Лъс (ъ) 153  
 Грачешкая 153  
 Грачики 153  
 Греб'чел'ка 153  
 Гребенець 154  
 Гребенка 154  
 Гребенников 154  
 Гребеновец' 154  
 Гребеновец' 154  
 Гребін'иса 154  
 Гребан'овэц' 154  
 Грегоровка 155  
 Грезива 160  
 Грекова 407  
 Грековата 457  
 Грековата 457  
 Грековъ 154  
 Грекозайцівський струмок 209  
 Гр. Еланчикъ 158  
 Гремельний 155  
 Гремучая 155  
 Гремучий 155  
 Гремучій 155  
 Гремучья 155  
 Грем'яч 155  
 Гремяча 154, 191  
 Гремячая 155  
 Гремячая 191  
 Гремячка 154, 155  
 Грем'ячка 155  
 Грэм'ячка 155  
 Грениковъ 154  
 Грибов 154  
 Грибк'у (ў) 154  
 Григорівска 155  
 Григор'инка 155  
 Гримяча 155  
 Гримячка 155  
 Грин 594  
 Гринева 155  
 Гринёвц 155  
 Гринев (ъ) 155  
 Грин'іу 155  
 Гриніўск'ий Пот'ік 155  
 Грин'іс'кий 155  
 Гриновъ 595  
 Гриньовка 155  
 Гринява 155, 566  
 Грин'ус'к'ий 155  
 Грипел'іу 594  
 Грицаева 155  
 Грицеева 155  
 Гриценкина 155  
 Грищів 156  
 Грищова 156  
 Гр'иц'у (ў) 156  
 Грищын 155  
 Грищів Пот'ік 156  
 Грищов 156  
 Гришанка 156  
 Гришенка 156  
 Гришине 515  
 Гришинка 156  
 Гришино 156  
 Гришиной 156  
 Гришкина 156  
 Гришковъ 156  
 Гришна 156  
 Грищат'ий 156  
 Грббарка 152  
 Гр'ббу (ў) 156  
 Гробы 156  
 Гродзын 156  
 Грозадецъ 156  
 Грозовая 156  
 Грокова 153  
 Гром'адэ'кий 156  
 Громадская 156  
 Громовая 156  
 Громоклэй 156  
 Громоклэя 156  
 Гронь-Черкаская 159  
 Гронь-Черкасска 159  
 Гропенец 157  
 Гропенець 156  
 Грбл'ан'ц'кий 157  
 Гропынецъ 156  
 Гропянецъ 90  
 Грузат'ий 157  
 Грузева 161  
 Грузёнка 157  
 Грузён'ка 157  
 Грузенькая 157  
 Грузка 157  
 Грузкая 157, 158  
 Грузкая Голтва 624  
 Груз'к'ий 158  
 Грузк'ий Мостокъ 158  
 Грузкой Еланчик 158  
 Грузливецъ 157  
 Грузная 157, 158, 392  
 Грузовата 157  
 Грузская 157, 158, 601  
 Грузская Голтва 158  
 Грузский 158  
 Грузский Еланчикъ 158  
 Грузск'ий 158  
 Грузской Еланчикъ 158  
 Грузской Еланчукъ 158  
 Грузской Яръ 158  
 Грузька 157, 158, 196, 252, 262, 561  
 Грузька Балка 158  
 Грузькая 157  
 Грузький 157, 158  
 Грузький Еланчук 158  
 Грузький Яланчик 158  
 Грузький Ялинчик 158  
 Грузьная 157  
 Грумилéяс-Тарамá 133  
 Грумлáс-Тарамá 133  
 Грунек 158  
 Грунколов 159  
 Гр'ункбл'у 159  
 Грункулівський 159  
 Грункулов 159  
 Гр'ункул'у 159  
 Грункул'ус'кий 159  
 Грунь Гнила (я) 140, 159  
 Грунь-Московская 159  
 Грунь-Русская 159  
 Грунь Сухая 159  
 Грунь Сырая 159  
 Грунь-Ташанская 159  
 Грунь-Черкаская 159  
 Грунь-Шилова 159  
 Груня 159  
 Грунянск'ий 159  
 Груская 157, 158  
 Груской Еланецъ 158  
 Груской Еланчикъ 158  
 Груской Яланчикъ 158  
 Грусска 157  
 Грусская 157  
 Груське 158  
 Грутской Еланчикъ 158  
 Грушвица 159  
 Грушев 159  
 Грушевата 159, 160  
 Грушеватой 159  
 Грушеват'ий 159, 160  
 Грушевая 159  
 Грушевица 159  
 Грушевка 159  
 Грушенка 159  
 Грушівка 159  
 Грушовата 160  
 Грушовец 159  
 Гр'ушб'иц' 160  
 Грушовка Полъвая 437  
 Грывка 155  
 Грызын 155  
 Гр'вниковъ 154  
 Грязевый 160  
 Грязливецъ 160  
 Грязна (я) 157, 160  
 Грязной Еланчикъ 158  
 Грязный Колодязъ 160  
 Грязьки 160  
 Губалов 160  
 Губенкова 160  
 Губиниха 160  
 Губиновка 160  
 Губиха 160  
 Губская 160  
 Губченков (ъ) 160  
 Гудзинь 579  
 Гужовка 160  
 Гужинъ 160  
 Гузак'іуский 160  
 Гузакон (ъ) 160  
 Гузива 161  
 Гуз'илу (ў) 161  
 Гузинь 579  
 Гузная 161  
 Гузова 161  
 Гузовой 161  
 Гук 214  
 Гукало 129  
 Гуклівецъ 90  
 Гукливый 161  
 Гуков (ъ) 161  
 Гукъ 161  
 Гулакъ 161  
 Гульва 104  
 Гуманка 580  
 Гумен'іуский 161  
 Гумный 161  
 Гунчина 150  
 Гунька 161  
 Гура-Галбина 127  
 Гуржева 161, 185  
 Гуржева 161  
 Гурж'і-Сува́т 117  
 Гурж'і-Тарамá 185  
 Гурж'у-Тарамá 185

- Гурзуф 213  
 Гурлюкь 78  
 Гурлюкь-Су 78  
 Гуртовая 162  
 Гуртянка 162  
 Гурчина 394  
 Гусаць 162  
 Гусакина 162  
 Гусарева 162  
 Гусарка 543  
 Гусаров 162  
 Гусарская 162  
 Гусар'ова 162  
 Густар'ус'ка Зв'орина 162  
 Гусеница 162  
 Гусиный Бродъ 163  
 Гусича 162  
 Гуска 157  
 Гусный 163  
 Гуснянскій 163  
 Гусочка 162  
 Гуссаков 162  
 Густик 595  
 Гүстиця 595  
 Густые Лозы 163  
 Гусь 450  
 Гутницкая 163  
 Гут(т)а 163  
 Гутянка 604  
 Гушчил'ус'кий Звүр 163  
 Гушварка 163  
 Гьлта 144  
 Гыжанскій Поток 131  
 Гырбовец 148  
 Гырбосул 131  
 Гырбоуць 148  
 Гырсьбець 131  
 Гырсьович' 131  
 Гыр'овый З'вир 131  
 Гаджованич 126  
 Гаджина 126  
 Гаджичук'ова 126  
 Гайчука 126  
 Галичуу Йарок 127  
 Ган'ово 128  
 Гауров'ата 125  
 Гедушова 130  
 Гига 131  
 Гимбіу 131  
 Гирибирчик 131  
 Гирло 131  
 Гич'іу П'отік 130  
 Гич'ій'ова Зв'орина 131  
 Глебен'іс'кий 132  
 Глегул 132  
 Глогул 132  
 Глодова 138  
 Гнила Зв'орина 140  
 Гн'ісгэр 174  
 Гомб'ус'кий 147  
 Гон'тарка 147  
 Граб'арка 152  
 Грабар'ки 152  
 Греготы 154  
 Гр'озово 156  
 Гропенец 156  
 Гропинец 156  
 Гроп'иц'и 156  
 Гропка 156  
 Гропов'ец-Вел'кий 157  
 Гропов'ец-Мал'ий 157  
 Гросово 157  
 Грун'ец 158  
 Гымбл'ан'а Зв'орина 131  
 Гымбов'а Зв'орина 131  
 Гырбус'кий Звур 131  
 Гырло 131  
 Гыцк'ова Зв'орина 131  
 Дабривка 171  
 Дабринька 171  
 Давидовка 164  
 Давилецъ 164  
 Давний 164  
 Давыдовъ 163  
 Даданова 21  
 Д'ак'ү(ү) Звүр 190  
 Дал. Ступин 88  
 Далбока 175  
 Далекіе Ступки 88  
 Далешов 164  
 Далім Тарамá 180  
 Далин (Долін) Тарама 180  
 Далінтиривá 180  
 Далінъ Тарама 180  
 Дална Бълинка 54  
 Дал'н'ый Б'ыстрик 164  
 Дальна Бълинка 54  
 Дальная Плотва 370  
 Дальние Иваны 218  
 Дальние Ступки 88  
 Дальн(іе) Копани 164  
 Дальній Байрачекъ 164  
 Дальный 164  
 Дальн(ые) Копани 164  
 Дальныя Ступки 88  
 Дальня Ступки 88  
 Дальняя Глубокая 164  
 Дал(ьня) Каменка 164  
 Дал(ьня) Ступка 88  
 Даляновскій 164  
 Данилев(ъ) 180  
 Данил'ейкова 164  
 Данилова 164  
 Даниловка 164, 540  
 Даниль 180  
 Данийль Тарамá 180  
 Данийль Тарамá 180  
 Даниіл 180  
 Дан'іл'оус'кий 164  
 Данубий 188  
 Данежик 164  
 Данчиковъ 164  
 Дар'аб'ій'ский 164  
 Дараган 181  
 Дарамол'ѣвка 165  
 Дараховскій 164  
 Дараховскій 164  
 Дарашева Дубина 182  
 Дарашевка 182  
 Дармалювка 165  
 Дармалювка Сухая 543  
 Дармолія 165  
 Дармол'ѣвка 183  
 Даровъ 165  
 Дары 164  
 Датницкий 165  
 Д'атн'іцкий 165  
 Даценковка 182  
 Дашкой 165  
 Дашилевъ 165  
 Дашковец 165  
 Дашковка 165  
 Дашковъ 165  
 Дв'ерниц'кий 165  
 Движъ 212  
 Двняч(а) 170  
 Двичатый 165  
 Двойной 165  
 Дворишка 165  
 Дворка 165  
 Дворницкий 165  
 Дворянская 97, 165  
 Дворянська 97  
 Двуженная 165  
 Двур'чка 99  
 Двур'чная 99, 389  
 Двухженная 165  
 Дебриничъ 165  
 Дебрица 165  
 Дѣбрянничъ 165  
 Девичин 171  
 Девичья 171  
 Девити'ад'ц'итка 165  
 Девка 171  
 Дев'ятинка 135  
 Девятчино 165  
 Дегтярка 171, 291  
 Дегтярна 172  
 Дегтярная 172  
 Дегтярный 172  
 Дегтярня 171  
 Дегтяровка 171  
 Дегтярь 172  
 Дедова 172  
 Дедов Буерак 172  
 Дедов Яр 172  
 Дедыков 172  
 Дейнековщина 166  
 Декла 168  
 Декле 168  
 Делигель 563  
 Делиг'ель 563  
 Дели-Г'ель 563  
 Делиголъ 563  
 Деманов(ъ) 166  
 Деменовка 166  
 Демерджи-Узень 166  
 Демидовка 166  
 Демина 183  
 Демино 183  
 Демковъ Яръ 166  
 Демный 166  
 Демоканъ 181  
 Демотканъ 181  
 Дем'ур'ї'на 166  
 Дербак'ан'а 166  
 Дербал'іс'кий 166  
 Дердинец(ъ) 166  
 Дердукул 168  
 Дергачевчина 167  
 Деревичи 166  
 Деревички 166  
 Деревная 167  
 Деревниковатый 167  
 Деревнище 167  
 Деревочка 166  
 Дереговатая 167  
 Дерезевка 167

ПОКАЖЧИК ГІДРОНІМІЧНИХ ВАРІАНТІВ

- Дерезеевка 167  
 Дерезовата 167  
 Дерезоватая 167  
 Дерелуй 167  
 Дереневка 167  
 Деренекъ 167  
 Дереновка 167  
 Дерен Хулах 133  
 Деревников'атый 167  
 Дерехлуй 167  
 Дерешинъ 167  
 Дерилов 167  
 Деріус 387  
 Дерівниця 167  
 Деркула 168  
 Деркуль 167  
 Деркун 168  
 Деркунская 168  
 Дерла 168  
 Дерлуй 167  
 Дерля 168  
 Дермоватая 168  
 Дерноватая 168  
 Дерпуль 168  
 Десінка 168  
 Десна 573  
 \*Десница 168  
 \*Десныця 168  
 Деснянка 168  
 Десьонка 168  
 Десянка 168  
 Десятниковъ 168  
 Девичев 173  
 Деткова 168  
 Деточев 173  
 Дешеваея 168  
 Дешковский 168  
 Дерлуи 167  
 Джаглійка 168  
 Джаглукя 168  
 Джагун 169  
 Джакинлы 169  
 Джалагер(ъ)-Сек(ъ) 169  
 Джалаир(ъ) 168  
 Джалаиръ-Сакъ 168  
 Джамбек 560  
 Джекенли 169  
 Джекинла 169  
 Джемрек-Узень 238  
 Джемалгашъ 393  
 Джемалгишь 393  
 Джигирі 169  
 Дж'игу(у) 169  
 Джуганъ 169  
 Джуглай 496  
 Джугун 169  
 Джун 169  
 Джуошанъ 631  
 Дж'урджовый 169  
 Дж'урджус'кий 169  
 Джурин 169  
 Дж'урин 169  
 Джуринка 169  
 Дж'уринка 169  
 Джуракало 170  
 Джуракач 53  
 Джурулгашъ 393  
 Джуръ-Джуръ-Джу 169  
 Джурынъ 169  
 Джурынъ 169  
 Джусовий Яр 170  
 Джусов(ъ) 170  
 Джуошанъ 631  
 Джуошанъ Куру 304  
 Дзванъ 194  
 Дзв'ин'ач 170  
 Дзвиняча 170  
 Дзвинячъ 170  
 Дзваницкий 170  
 Дзембр'он'а 170  
 Дзембр'онка 170  
 Дзубр'іуц'і 218  
 Дзубр'іус'кий 218  
 Дзурынъ 169  
 Дзыговка 170  
 Дзялуй 170  
 Дзяльнь 170  
 Дибр'ан'ик 165  
 Дибровскій 171  
 Дивенский 170  
 Дивенскій 170  
 Дивитакѡва 275  
 Дивка 171  
 Дивлянка 170  
 Диденкова 172  
 Дидо 172  
 Дидова 172  
 Дидовка 172  
 Дикая 262  
 Дилок(ъ) 172, 173  
 Димаха 180  
 Димитрица 170  
 Димитріевской Яръ 170  
 Дин'ашчик 170  
 Дирдяковый 171  
 Діривий 167  
 Дирлю 168  
 Дирчинка 298  
 Диска 168  
 Дистна 168  
 Дит'улец 171  
 Дитятинский 171  
 Дихтинёцкый 171  
 Дихтарка 171  
 Дичков 171  
 Дідоўка 172  
 Дідуу П'іотук 172  
 Д'іду(у) Звур 172  
 Д'іду(у) П'іотук 172  
 Дідьчова вёршідь 172  
 Д'іл 172  
 Ділігул 563  
 Д'іловый 172  
 Діточин 173  
 Діч 182  
 Длинная 175, 176, 177  
 Дмитриева 173  
 Дмитриёвська 173  
 Дмитроковка 173, 389  
 Днепр 173  
 Днепръ 173  
 Днестрик Дубовый 174  
 Днестрѡвский лиман 174  
 Днестръ 174  
 Днистеръ 174  
 Днистро 174  
 \*(Д)нистръ 174  
 Днистр(ъ) 174  
 Дн'істэр 174  
 Дн'істриек Дуб'овеный 186  
 Дн'істр'іо 174  
 Дн'яприще 173  
 Дн'яприще-Кривое 173, 285  
 Дн'япръ 173  
 Дн'япъръ 173  
 Дн'ястеръ 174  
 Дн'ястрикъ 186  
 Дн'ястръ 174  
 Дняпро 173  
 Дѡбра(я) 174  
 Добренька(я) 174  
 Добр'ив'ітка 174  
 Добриводка 174  
 Добрин'ка 175  
 Добринъ 175  
 Добровідка 174  
 Доброводка 174  
 Добромирецкый 175  
 Добромирецькый 175  
 Добронъ 171  
 Добрыводка 174  
 Добрынка 175  
 Добрянка 174  
 Дѡвга 176, 178  
 Довгалівка 176  
 Довга руна 176  
 Довгарунь 176  
 Довгаруньи 176  
 Довгая Сага 177  
 Довгёнка(я) 177, 179  
 Довгёнке 177  
 Довгенький 177, 178  
 Довгёнький Ліс 178  
 Довгий Ліс 178  
 Довгобор'іе 178  
 Довжикъ 176, 179, 228  
 Довжикъ Грузской 179  
 Довжина 178  
 Довж'инна 178  
 Довжинёц 179  
 Довленькая 177  
 Довха 176  
 Догдан 179  
 До Грекова 180  
 Дожванъ 35, 180  
 Дожд'ж'атый 180  
 Долбинка 175  
 Долбинъ 175  
 Долбнина 175  
 Долгачева 177  
 Долгачева 177  
 Долгая 175, 176, 178, 384  
 Долгая Долина 176  
 Долгая Плотва 370  
 Долгенька 176, 177  
 Долгенькая 175, 176, 177  
 Долгенький 177  
 Долгенькый 177  
 Долгенькое 177  
 Долгий 177, 178  
 Долгина 180  
 Долгинъ 179

- Долгинья 176, 177  
 Долгинькій 177  
 Долгинькой 177  
 Долгий 175, 176, 177, 178  
 Долгий Воронковъ 178  
 Долгий Яръ 178  
 Долгой 176, 177, 178  
 Долгонья 177  
 Долгонькій 177  
 Долгопятова 178  
 Долгъ 175  
 Должанка 179  
 Должек(ъ) 35, 179  
 Дѳлжикова 179  
 Должик(ъ) 35, 179, 622  
 Должинка 179  
 Должка 179  
 Должок(ъ) 179  
 Долин 179  
 Долина 85  
 Долина Жарнівська 199  
 Долинець 152  
 Долинъ-Шарама 180  
 Долишный 180  
 Дѳл'ишна Потѳчина 180  
 Дол'ишн'ій 180  
 Д'ѳлдѳгу(ѳ) Звур 190  
 Доль 172  
 Дольній 180  
 Домажиръ 180  
 Дѳманич'ѳс'ка Потѳчина 180  
 Доманскій 180  
 Домантовка 180  
 Домар'адж' 180  
 Домараджскій 180  
 Дом'аха 35, 87, 371  
 Домахин (яр) 180  
 Дом'ашина Б'алка 180  
 Домашинскій 181  
 Домашкин 181  
 Домашна 181  
 Домашнее 181  
 Домашняя 181  
 Доменькій 177  
 Домиха 180  
 Домница 181  
 Домонтканъ 181  
 Домотканъ 181  
 Домоха 87  
 Домуз-Ашили 393  
 Домуз(г)ла 181  
 Домузгла 181  
 Домузгли 181  
 Домузли 181  
 Домузлу 181  
 Домузлянскій под 181  
 Донецкій колодезь 503  
 Донец(ъ) 181, 503  
 Донецъ Сиверскій 503  
 Донецъ С'верецкій 503  
 Доновъ Яръ 181  
 Донская 173  
 Донцовая Мохначка 173  
 Донцовъ 173  
 Дончиковъ 173  
 Дордоб'а 147  
 Дордоб'я 147  
 Дордубовскій 147  
 Доркул 167  
 Дормолѳевка 165  
 Дорожная 181  
 Доронок(ъ) 167  
 Дорохов 181  
 Дорошев(ъ) 181  
 Дорош'ева 181  
 Дорош'івка 182  
 Дорошков 182  
 Дорошовецкій 182  
 Дорошовецкій 182  
 Дорошовскій 182  
 Дортосайская 147  
 Доска 182  
 Доѳбуш'анка 175  
 Доѳбушово Ч'уркало 175  
 Доѳгайа 176  
 Дѳбугий Звур 178  
 Дѳбугий З'вир 178  
 Дѳбугий Звур 178  
 Дѳбугий П'ѳтук 178  
 Доѳж'анка 179  
 Доѳж'енкий 179  
 Доѳжка 179  
 Доунавъ 188  
 Доуна 188  
 Дохва 176  
 Дохна 46  
 Дѳхно 182  
 Дочалы 182  
 Дочь 119, 182  
 Дошч'атый 182  
 Дошнина 182  
 Доштой 182  
 Драбиште 182  
 Др'абиште 182  
 Драгилевъ 182  
 Драгиште 182  
 Драгуля 182  
 Др'адище 182  
 Др'ажище 182  
 Др'ажище 182  
 Драксимцовый 182  
 Дракуле 182  
 Драницкій 183  
 Драничовка 182  
 Дранчакув 183  
 Драный 182  
 Дрегол'еть 183  
 Дремайловка 183  
 Дремина 183  
 Дремоватый Л'ъсъ 183  
 Дренничка 183  
 Дреновый 183  
 Дрещ'івський Ліс 183  
 Дригайлиха 183  
 Дриг'еня 61  
 Дрик 436  
 Дримайловка 165, 183  
 Дриниська Р'ічка 394  
 Дрихалуй 167  
 Дрик 436  
 Др'ім'айлівська 183  
 Дробатова 183  
 Дрѳбиш 544  
 Дрѳбиште 182  
 Дрѳбницкій 183  
 Дрѳбушка 183  
 Дрѳватова 183  
 Дрѳозд'і'ѳ 183  
 Дрѳозовица 183  
 Дрѳсызка 183  
 Дрѳшовскій 182  
 Другая 184  
 Другая Конская 251  
 Другой 184  
 Другой Омельникъ 398  
 Дрѳугий Блѳкштул 184  
 Дрѳугово 184  
 Дружна 184  
 Дрѳыв'ит'н'і'ѳ 183  
 Дрѳывут'н'і' 183  
 Дрына 183  
 Дрѳюкѳва 184  
 Дрѳк 436  
 Дрянная 253  
 Дубакъ 186  
 Дубанская 184, 187  
 Дубачевка 184  
 Дубенскій 184  
 Дубенецкій 184  
 Дубецъ 184  
 Дубил'анка 184  
 Дѳубиенец 345  
 Дѳубиен Вел'икий 345  
 Дѳубиен Мал'ий 345  
 Дубинская 185  
 Дубленняя 476  
 Дуб(н)ица 185  
 Дубничка 415  
 Дубѳва(я) 185, 186, 546  
 Дубѳвечий Дн'істриек 186  
 Дубѳвенка 185  
 Дубѳвец 186  
 Дубѳвец Вышный 105  
 Дубѳвецъ 108, 186  
 Дубѳвецъ Нижний 383  
 Дубѳвий Яр 186  
 Дубѳвиковъ 546  
 Дубѳвиньякая 186  
 Дубѳвица 186  
 Дубѳвицы 186  
 Дубѳвичинъ 186  
 Дубѳвка 185  
 Дубѳвой 185  
 Дубѳвый 185  
 Дубѳвый Овраг 186  
 Дубѳвый Пѳтик 186  
 Дубѳвый Яр(ъ) 185, 186  
 Дубѳвѳц 186  
 Дубѳгризовка 186  
 Дубѳокъ 186  
 Дубр'і'ѳка 187  
 Дубровая 171  
 Дубровина 581  
 Дубровица 187  
 Дубрѳва 185, 186, 187  
 Дубровская 186  
 Дубрѳсѳвътъ 187  
 Дубрѳу(ѳ)ный 171  
 Дув'анъ 187  
 Дув'анная Долина 187  
 Дув'анной 187  
 Дув'аночка 187  
 Дуванская 187  
 Дувниковъ 187  
 Дѳувѳду(ѳ) 163  
 Дугенец 171

ПОКАЖЧИК ГІДРОНІМІЧНИХ ВАРІАНТІВ

- Дугун 169  
 Дудеров 187  
 Дудінець 187  
 Дудка 187  
 Дудників Ліс 187  
 Дудников(ъ) 187  
 Дудус'кий 187  
 Дуд'ус'кий Звур 187  
 Дукеров 187  
 Дукнатик 188  
 Дулатин 188  
 Дуливский 188  
 Дульпа 188  
 Дума 298  
 Думенский 188  
 Думич 188, 466  
 Думітрица 188  
 Думка 188, 466  
 Думки 188  
 Думна 181, 188  
 Думний Потік 188  
 Думня 188  
 Дуна 188  
 Дунав 188  
 Дунав 188  
 Дунав 188  
 Дунаець 188  
 Дунай 188  
 Дунай 173  
 \*Дунаф 188  
 Дунка 188  
 Дуплатая 188  
 Дупловатая 188  
 Дупнатая 188  
 Дупнатий 188  
 Дурбаєвая 188  
 Дурд'ус'кий Парок 188  
 Дурицкая 188  
 Дурицкий Каир 188  
 Дурная 85, 189  
 Дурная Стенка 189  
 Дурневка 189, 227  
 Дурний яр 189  
 Дурнинец(ъ) 189  
 Дурница 189  
 Дурноватной 189  
 Дурноватой-яр 189  
 Дурновка 189  
 Дурной 189  
 Дурной Куть 189  
 Дурной ручей 189  
 Дусин 189  
 Дусина 189  
 Дутенский 188  
 Дутница 189  
 Дутчанский 187  
 Духина 189  
 Духовая 189  
 Духтарка 171  
 Душинець 179  
 Душковка 189  
 Душраная 189  
 Дюрава 186  
 Дънепръ 173  
 Дънепръ 173  
 Дънестръ 174  
 Дънѣстръ 174  
 Дымная 170
- Дынникова 170  
 Дънѣпръ 173  
 Дънѣстръ 174  
 Дъогтярка 171  
 Дьякова 190  
 Дьяковъ 190  
 Дьяконова 171  
 Дзриглуй 167  
 Дэрло 168  
 Дъвица 171  
 Дъвица (Потокъ) 171  
 Дъвичка 171  
 Дъвичь-рѣка 171  
 Дъвка 171  
 Дъвошинъ 171  
 Дъвуха 171  
 Дъдиха 172  
 Дъдова 172  
 Дъдовка 172  
 Дъдово 172  
 Дъдовъ 172  
 Дъдъ 172  
 Дъдюхина 172  
 Дъл 172  
 Дълкош 172  
 Дъльна 173  
 Дърійков 173  
 Дъсна 168  
 Дътниница 173  
 Дътниницкая 173  
 Дядыш(ъ) 190  
 Дядьковская-Криница 190  
 Дякув 190  
 Дясна 168  
 Дяшина 168
- Евгенийевская 191  
 Евпатиха 191, 192  
 Еврейская 191  
 Евсугъ 191  
 Евсухъ 191  
 Евсюга 191  
 Евсѳг(ъ) 191  
 Евсѳк 191  
 Евсѳковъ 191  
 Евтухова 426  
 Евтушка 191  
 Егунова 191  
 Едеретовата 407  
 Ежакова 225  
 Езусъ 191  
 Езучъ 191  
 Езучъ 191  
 Ека 87  
 Екатеринбургская 243  
 Еланъ 158  
 Еланец(ъ) 142, 220, 635  
 Еланжикъ 371  
 Еланчакъ 158, 371  
 Еланчакъ Большой 158  
 Еланчикъ 158, 306, 547  
 Еланчикъ Малой 547  
 Еланчукъ 371  
 Елева 191  
 Елена 397  
 Еленка 191  
 Еленковата 635
- Еленковая 191, 397  
 Еленовка 397  
 Еленочка 191  
 Елень 397  
 Еленья 142, 397  
 Елецкая 191  
 Елизаветовка 555  
 Елисаветовская 313  
 Елкувата 110  
 Еловец(ъ) 635  
 Еловица 635  
 Елончукъ 158  
 Елы Сух 49  
 Ельцова 191  
 Емановская 191  
 Емшана 381  
 Ендел 371  
 Ендол 371  
 Ендоля 636  
 Ененковъ Второй 191  
 Ененковъ ручей 191  
 Еник 192  
 Еника 192  
 Енковка 192  
 Енковский 192  
 Енька 192  
 Еньке 192  
 Еньковка 192  
 Еньковская 192  
 Епатиха 191  
 Епатихъ 192  
 Еравчикова 279  
 Ергак 192  
 Ерданъ 223  
 Ерек Каменной 237  
 Ерель 400  
 Еремина 637  
 Еретикъ 192  
 Ержички 98  
 Ерикъ 192  
 Еришина 156  
 Ермаковъ 637  
 Ермаликъ 192  
 Ермилова 637  
 Ермолина 637  
 Ерофтиев Яр 192  
 Ерш'ава 224  
 Ерш'аука 224  
 Есачокъ 192  
 Есенева 640  
 Ескин 192  
 Етачиль 273  
 Етманли 640  
 Етранъ 641  
 Ефимова 631  
 Ефремов 192
- Евдѳшиний 632  
 Езерул 519  
 Езусъ 191  
 Елан-Тарамá 221  
 Еланчук 158  
 Еленчик 158  
 Елинчик 158  
 Елизабетський струмѳк 191  
 Еловичірка 635  
 Словічора 635

- Єлочірка 635  
 Єлх́а(и) Тарамá 21  
 Єлы Сух. 549  
 Єніка 192  
 Єрегікова 407  
 Єрік 192  
 Єрічок 192  
 Єрокъ 192  
 Єрочок 192  
 Єсикова 403  
 Єфрём-Тарамá 192
- Жабечь 192  
 Жабина-Ока 192  
 Жабино-Око 192  
 Жабиха 192  
 Жабівка 193  
 Жабін'ец' 192  
 Жабіяче Юоко 193  
 Жабица 193  
 Жабокрикъ 193  
 Жаборичка 193  
 Жаботинъ 193  
 Жаботь 193  
 Жабы 192  
 Жабьянка 193  
 Жабянка 193  
 Жаданка 97  
 Жалинжис-Бьорт 306  
 Жалобница 198  
 Жалобокъ 198  
 Жамер 169  
 Жандармская 253  
 Жапка 193  
 Жарак(ъ) 196  
 Жарнівка 199  
 Жарнóвка 193  
 Жаровъ Яръ 193  
 Жарская 193  
 Жванек 194  
 Жванецъ 194  
 Жв́анчик(ъ) 194  
 Жванчицьке 194  
 Жванъ 35, 180, 194  
 Жгар 166  
 Жгун 169  
 Жгунная 169  
 Жгунская 169  
 Жг'ебинниц' 194  
 Жг'ебінчик 194  
 Жденянка 194  
 Жджоубиков'а Звюрина 630  
 Жд'имир' 194  
 Жд'ебиу'скій 192  
 Жебрачый 194  
 Жеведь 194  
 Жевелиха 194  
 Жевень 194  
 Жевка 194, 197  
 Жегаловец 196  
 Желань 66  
 Железна(я) 204  
 Желемянка 195  
 Желобкова 198  
 Желобок(ъ) 198  
 Желобъ 198
- Желобы 198  
 Желобьянка 198  
 Желонка 198  
 Желонь 198  
 Желочка 196  
 Желта 197  
 Жёлтая 197  
 Желтая Круча 197  
 Желтенькая 197, 545  
 Желтуха 197  
 Желтый 197  
 Желтый Бродъ 197  
 Желтый яръ 197  
 Желтыя Воды 197  
 Желычка 196  
 Желюбовская 385  
 Желъзинскій 204  
 Желъзковецъ 195  
 Желъзна 204  
 Желъзная 204  
 Желъзная Балка 204  
 Желъзница 195, 204  
 Желъзничиха 204  
 Желъзный 195  
 Желъзня 204  
 Желъзнякъ 204  
 Желябовская 195  
 Желань 194  
 Жемерликъ 602  
 Женалгось 393  
 Женальгось 393  
 Женецъ 197  
 Жеравецъ 195, 612  
 Жеребец(ъ) 195, 612  
 Жеребьяча 195  
 Жерева 195  
 Жеревецъ 196, 291  
 Жеревица 195  
 Жеревка 195  
 Жеревъ 195  
 Жерело 169  
 Жер'еу'ска 195  
 Жеримышель 195  
 Жерка 193  
 Жерко 193  
 Жерников 195  
 Жерновецъ 195  
 Жернóвка 199  
 Жежия 196  
 \*Жежія 196  
 \*Жешья 196  
 Жжица 400, 515  
 Жйбракйв 199  
 Живая 195  
 Живецъ 195  
 Жйвка 195  
 Живода 194  
 Живой Донец 195  
 Живой Ровецъ 273  
 Жигáлка 383  
 Жиг'ор'инка 196  
 Жйді 196  
 Жиж'ева 196  
 Жижкина 196  
 Жилжа 196  
 Жилжанка 196  
 Жил'чискóвиц' 195  
 Жиловецъ 196  
 Жиловка 196
- Жилча 196  
 Жиравецъ 291  
 Жирецъ 195  
 Жировецъ 196  
 Жировка 196  
 Жировська 196  
 Жирогань 466  
 Житишчова Звюрина 196  
 Житлова Саксагамъ 484  
 Житная 196  
 Житницы 196  
 Житной 196  
 Житный 91  
 Жихаръ 371  
 Жихарь 371  
 Жихор 371  
 Жихоръ 371  
 Жміевка 197  
 Жованая 197  
 Жований 197  
 Жóваний Ліс 197  
 Жóванська 197  
 Жованський Ліс 197  
 Жованый Лъсь 197  
 Жоввинка 193, 197  
 Жоведь 194  
 Жоведька 194  
 Жовенька 472  
 Жовлакъ 197  
 Жовта 197  
 Жовтанка 197  
 Жовтая 197  
 Жовтневская 197  
 Жовтобруха 197  
 Жовт'як 33  
 Жóліб 198  
 Жолнерский 197  
 Жолобанка 198  
 Жолобенка 198  
 Жолобка 198  
 Жолобки 595  
 Жолобница 198  
 Жолоубн'ица 198  
 Жолобный 198  
 Жолобоватый 198  
 Жочлобок 198  
 Жолобокъ 198  
 Жолобы 198  
 Жолобянка 198  
 Жолодокъ 198  
 Жолтенька 197  
 Жолуб 197, 198  
 Жолубка 198  
 Жолубок(ъ) 198  
 Жоравка 200  
 Жорнавка 199  
 Жорновка 199  
 Жорновый 199  
 Жубрак'ю(ъ) 199  
 Жуківка 371  
 Жукова 301  
 Жуковка 199  
 Жуковский 199  
 Жўковъ 199  
 Жукотинец 199  
 Жукотинский 199  
 Жулканичов 199  
 Жульжанка 196

ПОКАЖЧИК ГІДРОНІМІЧНИХ ВАРІАНТІВ

- Жупанія 199  
 Жупар 193  
 Журавель 200  
 Журавець 200  
 Журавкина 200  
 Журавлева 200  
 Журавлеве Пасовище 200  
 Журавліная 200  
 Журавлиха 39  
 Журавлица 200  
 Журавчик 200  
 Жур'аўс'ка Млин'іўка 200  
 Жураховка 200  
 Журжи 200  
 Журка 200  
 Журов'иц'а 200  
 Жучика 201  
 Жучокъ 201
- Забичь 201  
 Забой 201  
 Заблотье 201  
 \*Заболоця 201  
 Забра 201  
 Забуча 79  
 Завадівка 201  
 Завад'іўка 201  
 Завадка 222  
 Завадовка 201  
 Завадска Рѣка 201  
 Завалины 201  
 Зав'атка 201  
 Завертаний 202  
 Завибородина 202  
 Завибородная 202  
 З'авіка 202  
 Заводской 202  
 Завойка 202  
 Завосинський 419  
 Завый-Борода 202  
 Загірний 202  
 Заглиеблокией 202  
 Заглинная 202  
 Заглушечье 139, 202  
 Загнилье 202  
 Загорна (я) 202  
 Загоровка 202  
 Загорскій 202  
 Загребина 202  
 Загребы 202  
 Заг'ур'с'кий 202  
 Задзавка 483  
 Зад'іл'чанка 202  
 З'ад'на 202  
 З'адна Р'ахниц'а 202  
 Задубровка 202  
 Задубровый 202  
 Задур'іўска Пот'ючина 202  
 Зад'вичій Бродъ 202  
 Заиканы 202  
 Зайцева 209  
 Зайцево 203  
 Зайцевка 203  
 Зайцево 203  
 Зайцевъ 203  
 Зайцівська 209  
 Зайцова 203, 209  
 Зайцовъ 203  
 Зайчий 209
- Зайчикъ 203  
 Зайчинець 203  
 Закадычная 203  
 Заказная 203  
 Заказная 1-я 203  
 Заказная 2-я 203  
 Закитня 203  
 Закіанка 203  
 Закиянка 203  
 Заклята (я) 62  
 Закобылья 203  
 Закозная 1-я 203  
 Закопайчик 203  
 Закопайчика 203  
 Закотной Каир 203  
 Закуты 203  
 Заленецкий 213  
 Залеповщина 278  
 Заливы Конскихъ Водъ 251  
 Зализко 204  
 Зализна 204  
 Зализно 204  
 Залиновщина 278  
 Залинская 204  
 Зал'ізний пот'ік 204  
 Залозье 204  
 Залокец (ъ) 204  
 Залом 204  
 Заломная 204  
 Заломовый П'ітук 204  
 Залотча 216  
 \*Залужная 204  
 Залумц'ов'атый 204  
 Залцова 203  
 Залымскій 204  
 Залюбивка 205  
 Залюбовка 205  
 Зам'агуриўка 205  
 Замглай 490  
 Замеховка 35  
 Заміхівка 194  
 Замлыком (ъ) 205  
 Замлынки 205  
 Замчиське 524  
 Замышевка 205, 554  
 Замышувка 554  
 Зам'ховка 97, 194, 205  
 Занев (ъ) 205  
 З'ан'ово 205  
 Заноже 205  
 Зан'уц'кий 205  
 Заньовка 205  
 Зан'ѳв 205  
 Заосня 419  
 Западн'а 206  
 Западная 85, 205, 206  
 Западная Есмань 190  
 Западне 205, 206  
 Западний 206  
 Западной 206  
 Западный Кальчикъ 208  
 Западнык 206  
 Западня 205  
 Зап'іаўка 207  
 Зап'іочна 206  
 Заплави 206  
 Заплавна (я) 206  
 Заплавная Хвеска 206  
 Заплазы 207  
 Заповедная 207
- Заповідне 207  
 Заповѣдная 207  
 Заповѣдной 207  
 Зап'од'р'ан'ц'кий 206  
 Заполуднянскій 207  
 Зап'олун'н'ан'ц'кий Зв'ур 207  
 Запорная 206  
 Запорожская 207  
 Запорожскій 207  
 Зап'айскій 207  
 Зарваниц 207  
 Заремьянка 207  
 Заречье 207  
 Зариже 207  
 Зар'інок 207  
 Зар'ічище 207  
 Зарновка 207  
 Заровень 165  
 Заровенька 207  
 Зар'бостока 207  
 Зар'істучный 207  
 Заруб'іўска Зв'орина 207  
 Зарудная 208  
 Зарудня 207—208  
 Зарукавна 147  
 Зарукавная 147  
 Зарумьянка 207  
 Зар'ѳанскій 207  
 Заряскинь Прудъ 208  
 Засерѣтскій Пот'ік 208  
 Засерѣц (ъ) кий 208  
 Засимова 217  
 Засів 208  
 Засна 208  
 Засыка 208  
 Засыпа 208  
 Засыпка 208  
 Затін 208  
 Затін Другий 208  
 Затонъ 208  
 Затопный Лиманъ 208  
 Заустянка 492  
 Заут-Чохра́х-Тарамá 202  
 Західний Улу-Узень 580  
 За Хоп 208  
 Зацепа 203  
 Зачеп'ілкина 601  
 Зачуговка 615  
 Зашк'овица 208  
 Зашковнице 208  
 Заячья 209  
 Збанулец 209  
 Збер (ъ) 209  
 Збитенка 209  
 Збитнянка 209  
 Збична 209  
 З Білих К'єрниц'іў 209  
 Збовычный 209  
 Зб'іічный 209  
 Збоѳчный 209  
 Збр'оди 515  
 Збручъ 209  
 Збужъ 209  
 Збурьевка 209  
 Збурьевское 209  
 Збытен (ъ) ка 209  
 Збытин (ъ) ка 209  
 Збытник (ъ) 209  
 Збытнянка 209

- Званка 194  
 Званкъ 194  
 Званъ 194  
 Зварац 209  
 Зварашев 209  
 Зварица 211  
 Зварич 209  
 Звезинец 210  
 Звенѣха 170  
 Зверхівка 98  
 Зверь 210  
 Звиждень 212  
 Звижень 212  
 Звиздаль 210  
 Звиздень 212  
 Звин'ячка 210  
 Звиничный 210  
 Звинна 170  
 Звиногорѣдка 210  
 Звинячъ 210  
 Звиняч(ь) 210  
 Звиер 210  
 Звисный 210  
 Звиздальська 210  
 Звиздил 210  
 Зв'ір 210  
 Звониха 170  
 Звонок 194  
 Звор 210  
 Звѣр 210  
 Звор Великий 91  
 Звореч(ъ) 211  
 Зворин'цова 211  
 Звѣриц' 211  
 Звѣриць 211  
 Звор Сухий 547  
 Звор Чистый 608  
 Звур 210  
 Звѣурчик 210  
 Звѣдель 210  
 Звѣжинецъ 210  
 Звѣревь 210  
 Звѣриница 210  
 Звѣринской 210  
 Звѣрчик 210  
 Звѣрь 210  
 Згар 166  
 Згарецъ 211  
 Згарокъ 211  
 Згар(ь) 211  
 З Гас'іуки 211  
 З Гл'ібокойі 211  
 Згнилая Липа 211  
 Згнилый 211  
 Згорѣлица 212  
 Здаровка 212  
 Здвиждень 212  
 Здвижень 212  
 Здвижъ 212  
 Здвижъ 212  
 Здевича 212  
 Зденный 211  
 Зденяцька 194  
 Здоровецъ 212  
 Здаровка 212  
 Здрижня 212  
 Здрі'ула 212  
 Здрывль 212  
 Здрывля 212  
 Здряговка 72, 212
- Зду(р)мовка 212  
 Здъвичъ 212  
 Здянный 211  
 Зебляная 212  
 Зебухов(ъ) 211  
 Зелем'янка 194  
 Зелем'ячка 195  
 Зелѣна 212, 213  
 Зелѣна Мл'ака 213  
 Зеленая 212, 213  
 Зелѣне 212  
 Зелен'ец'кий Хіустиц' 595  
 Зеленецкий 213  
 Зеленый 213  
 Зелѣний Пѣтик 595  
 Зелен'ин'кий 595  
 Зеленица 213  
 Зеленица М. 339  
 Зеленивка 213  
 Зеленк'іуский 213  
 Зеленогай'инка 213  
 Зеленой 213  
 Зеленоярівський руч. 213  
 Зелень 212  
 Зеленый 213  
 Зелѣный П'ѣтук 595  
 Зеленый Яр 213  
 Зельникова (яр) 213  
 Зельѣнка 213  
 Земляная 213  
 Земляника 213  
 Землянкинъ 213  
 Земляной 213  
 Землянский 213  
 Земникова 213  
 Земовницкая 214  
 Земч'инъ 214  
 Зенева(я) 214  
 Зѣнина Балка 214  
 Зенцова 214  
 Зѣпир Торума 214  
 Зеремелька 214  
 Зеременка 214  
 Зереминка 214  
 Зеремянка 207  
 Зерновскій 214  
 З'єрнус'кий 214  
 Зизава 196  
 Зимивцева 214  
 Зиминий 214  
 Зимна Р'ік'а 214  
 Зимновода 214  
 Зимняя Вода 214  
 Зимовка 214  
 Зимовная 214  
 Зинцова 214  
 Зинчица 214  
 Зиньков 214  
 Зиньчакова 214  
 Зичевка 214  
 З'ібурул'уг 218  
 Зідьки 214  
 З Іздвѣрища 214  
 Зінг'єрівк'і 214  
 Злѣмня 211  
 Злѣбин 215  
 Злобичъ 215  
 Злобичъ 215  
 Злѣдич 215  
 Злод'ійка 215
- Злод'ійска 215  
 Злодѣвка 476  
 Злодѣй(ка) 215  
 Злодѣйская 215  
 Злота Липа 216  
 Злоты 216  
 Злочувка 38, 216  
 Злынъ 215  
 Змеєва 215  
 Змиев 215  
 Змієнковий 215  
 Змієнчик 215  
 Зміїна 221  
 Зміїченский 215  
 З Молочарки 157  
 Змѣвка 215  
 Змѣиная 215  
 Змѣйка 215  
 Знаймен 215  
 Знаймин Звор 215  
 Знам'янська Кінка 215  
 Знам'янська Кѣнка 215  
 Зноба 215  
 Знобовка 215  
 Знобъ 215  
 Зобровица 218  
 Золонная 204  
 Золотаревъ 216  
 Золотая 216  
 Золотая Быстрица 50  
 Золотая Липа 216  
 Золотвина 520  
 Золотечъ 216  
 Золотий Поут'чик 216  
 Золотиця 216  
 Золот'іу 216  
 Золотновец(ъ) 216  
 Золотой 216  
 Золотой Логъ 216  
 Золотоношка 216  
 Золотця 216  
 Золотьковъ 216  
 Золотьця 216  
 Золочевка 216  
 Золочевъ 216  
 Золочье 216  
 Зѣмкл'ов'ий 217  
 \*Зѣубр'я 218  
 Зрицов балк. 214  
 Зрубаний 475  
 Зрубаний Ліс 475  
 Зубак'іу 217  
 Зубановскій 217  
 Зубжанка 218  
 Зубов(ъ) 217  
 Зубр 217  
 Зѣбра 218  
 Зѣубр'а 218  
 Зубранец 217  
 Зубраница 217  
 Зубржец(ъ) 218  
 Зубринец(ь) 217  
 Зубриное 217  
 Зубрієва 218  
 Зубровица 217  
 Зубрь 217  
 Зубранец 217  
 Зуївка 290  
 Зукотынецъ 199



ПОКАЖЧИК ГІДРОНІМІЧНИХ ВАРІАНТІВ

- Зульна 218  
 Зх. Золота Липа 216  
 З Шабліного Яру 617  
 Зьдька 214  
 Зыжава 196  
 Зьідки 214  
 Зьомнік 214  
 Зьминь 214  
 Зьмѣр 214  
 Зяньковская 218  
  
 Ибра 218  
 Ибрь 218  
 Иваки 218  
 Иваківській 219  
 Ив'ана Поп'ового 218  
 Иваница 219  
 Иванищева 219  
 Ив'анків 219  
 Иванковка 219  
 Иванов Звур 219  
 Ив'ановка 219  
 Ивановце 219  
 Иванов(ъ) 219  
 Ив'ану(ѹ) Дзвур 219  
 Ив'ану(ѹ) Звур 219  
 Ив'анч 219  
 Ивановы 218  
 Иваньковка 219  
 Иваньков(ъ) 219  
 Иваньовець 219  
 Ивахица 219  
 Ивахина 219  
 Ивахницкий 219  
 Ивашцы 219  
 Ивашенковъ 219  
 Иверина 219  
 Ивина 219  
 Ивка 221  
 Ивковитница 60  
 Ивковка 219  
 Ивковській 219  
 Ивла 222  
 Ивля 222  
 Ивница 220  
 Иводъ 219  
 Ивбл'ус'ка Зв'орина 219  
 Ивоть 219  
 Ивоть 219  
 Ивчинъ Млинъ 220  
 Ивянка 220  
 Игнатича 219  
 Игнатова 139  
 Игн'атовиц' 220  
 Игнатовка 220  
 Игн'атовская 139  
 Игн'атус'кий 220  
 Игнатьевка 185  
 Игнатьевский 220  
 Игнатьевъ 139  
 Игнатовський 220  
 Игоревъ 220  
 Идеромля 220  
 Избец(ъ) 220  
 Изваръ 220, 635  
 Извоаре 220  
 Извораш 209  
 Изворський 220  
  
 Извор(ъ) 220  
 Изворы 220  
 Изгарекъ 211  
 Изйв 220  
 Израй'илова Дзв'орина 220  
 Изруб 217  
 Из'уу 220  
 Изюм 220  
 Изюмець 220, 547  
 Изюмский 220  
 Изюмский перевозъ 220  
 Изюмъ 220  
 Икава 221  
 Иква 221  
 Иковка 221  
 Икопеть 221  
 Икопечь 221  
 Икопоть 221  
 Икряная 221  
 Икряной яръ 221  
 Илговка 221  
 Илкисуй 251  
 Ил(л)емка 221  
 Ил'уу 221  
 Ил'ма 222  
 Ил'мов'атый 222  
 Ил'мовый 222  
 Илничка 222  
 Илнйше 222  
 \*Иловица 221  
 Иловка 221  
 Илтйца 21  
 Ильговка 221  
 Ильинка 221  
 Ильковській 221  
 Ильмин 222  
 Ильмовка 222  
 Ильмовый 222  
 Ильна 222  
 Ильница 222  
 Ильничка 222  
 Ил(ъ)тица 21  
 Ильця 222  
 Ильча 222  
 Ильша 221  
 Ильшина 222  
 Ильша 221  
 Имстичевка 222  
 Имстичувка 222  
 Имст'ич'уука 222  
 Имхаты 222  
 Имшарица 222  
 Имянная 390  
 Инева 221  
 Ингулекъ 222  
 Ингулецъ 222  
 Ингуль 222  
 Ингульская вѣтка 223  
 Ингульское 222  
 Инева 221  
 Инженерная 394  
 Инкгульская 222  
 Инкгуль 222  
 Инъкуль 222  
 Иозефовка 225  
 Иорданка 223  
 Иорданская 223  
 Ипатва 223  
 Ирванецъ 223, 458  
  
 Иргаджикъ 466  
 Иргачикъ 466  
 Ирденъ 223  
 Ирдинъ 223  
 Ирдынка 223  
 Ирдыновка 223  
 Ирдынъ 223  
 Ирдыня 223  
 Иржавецъ 223, 460, 514  
 Ирж'авый 223  
 Иржачъ 223  
 Ирзюрум(ъ) 223  
 Ирница 223  
 Ирклеець 223  
 Ирклей 223  
 Ирклейгъзъ-Лысянка 223  
 Ирклейць 223  
 Иркля 223  
 Ирклий 223  
 Ирклийецъ 223  
 Иркльевъ 223  
 Иркльецъ 223  
 Иркльй 223  
 Ирода 223  
 Иродова 223  
 Иродъ 223  
 Иросла 223  
 Ирпа 223  
 Ирпень 224  
 Ирпинь 224  
 Ирпънь 224  
 Иртыца 21  
 Ирша 224  
 Иршава 224  
 Ирш'аука 339, 224  
 Иршица 224  
 Исаева 224  
 Исаевъ 224  
 Исайцкий 224  
 Исайцкій 224  
 Исаньковській 224  
 Исиноватая 640  
 Искрена 224  
 Искрени 224  
 Искряная 221  
 Искрянка 224  
 Ис'кый 221  
 Истриусъ 387  
 Истровка 224  
 Истръ 188  
 Исунъ 104  
 Исунъ 104  
 \*Исѣтра 188  
 Итруга 224  
 Ицка 224  
 Ицунъ 224  
 Ицунъ 224  
 Ичевка 224  
 Ичень 224  
 Ичня 224  
 Ишків 192  
  
 Иаблуневец 632  
 Иванівка 219, 319  
 Иванка 220  
 Ив'анців Бєріг 219  
 Иванчковський 219  
 Ивахів 219

- Івниця 220  
 Івянка 220  
 Ідár 20  
 Іезуць 191  
 Іемерликъ 602  
 Ізворулуй 54, 417  
 Ізюм 547  
 Іланчик (ъ) 158, 371  
 Ілійов 221  
 Ілхису 251  
 Іл'л'а 221  
 Ілничка 222  
 Ілнич'ка 222  
 Іловець 221  
 Ілтіця 21  
 Ілхі-Тарамá 21  
 Ільницький потік 222  
 Ілтиця 21  
 Іозефовка 225  
 Іорданская 223  
 Іржá 224  
 Іршік'іус'кій 223  
 Іросла 223  
 Ірослув 223  
 Ісківське 224  
 Істóчна 169  
 Іченка 250  
 Іченьк 224  
 Ічня 224
- І́жавка 225  
 І́жовка 225
- Іабл'інка 632  
 Іаблониц'а 632  
 Іаблунка 632  
 Іаворинкы 633  
 Іаворіус'кий Потік 633  
 Іавóрiовиць 633  
 І'авóру (ў) 633  
 Іаву́рников'ата 633  
 І'авурчик 633  
 Іагодинный 634  
 Іайц'ус'ка 634  
 Іайц'ус'кий 634  
 Іакаб'ин'с'ка Пот'оч'ина 634  
 Іалинков'атий 635  
 Іалинков'атый 635  
 Іалинов'атый 635  
 Іал'овый 635  
 Іал'іу́чик 635  
 І'амин 636  
 І'амин 636  
 Іанк'у (ў) 636  
 Іанóв'иц' 636  
 І'анoшкoвий 636  
 Іант'іу́ка 636  
 Іар 263  
 І'арок 637  
 Іасен'ичка 638  
 Іасен'іука 639  
 Іасин'ова (Зв'юрина) 639  
 Іасин'овиц' 639  
 Іасин'у (ў) 638  
 Іас'інников'атый 640  
 Іас'інниц'кий Звур 640
- Іасл'і 640  
 І'асл'іус'кий Звир 640  
 І'ас'тр'абиц' 640  
 Іауников'атый 633  
 І'ацкиўу Звур 641  
 Іац'к'ова Зв'юрина 641  
 Іац'улин'ц'ова Зв'юрина 641  
 Іеблунечник 632  
 Іев'іринк 632  
 Іевор'ец Вел'икий 633  
 Іевор'ец Мал'ий 633  
 Іевор'истий 633  
 Іезу'піл'с'кий 191  
 Іеу́дошиний 632  
 Іилка 251  
 Іізвóр 220  
 Іізд'а 225  
 Ііозефу (ў) 225  
 Ііозовцул 202  
 Ііоновщина 225  
 Ііоскин (ъ) 631  
 Ііох Тарамá 21  
 Ііурч'инка 631
- Кабактáшський 225  
 Кабаня 225  
 Кабарта 39, 225  
 Кабарта-Су 225  
 Кабечанская 226  
 Кабин 226  
 Кабичівська Річка 226  
 Кабйук'іу Пот'ік 226  
 Кабличъ 249  
 Каблукова 254  
 Кабырта-Су 39  
 Кабычевская 226  
 Каванъ 225  
 Каванса 225  
 Каврай 259  
 Кагальникъ 226, 259, 382  
 Кагальницковъ 226  
 Кагамличка 226  
 Кагамлыкъ 226  
 Каганецъ 226  
 Кагарлыкъ 226, 371, 548  
 Кагильникъ 259  
 Кагул (ъ) 226  
 Кадамовка 226  
 Кадарчук'у (ў) 226  
 Кадашевский Яр 226  
 Кадебе 226  
 Кадеб (ъ) 226  
 Кадница 226  
 Кадницькіє яруги 226  
 Кадницы 226  
 Кадобец 227  
 К'адубиц' 227  
 К'адубішный 227  
 Кадыевечка 226  
 Каевая 228  
 Каетáнiвка 97  
 Каетановка 227  
 Каетáнiвка 97, 227  
 Каза 260  
 Казанковата 227  
 Казарская 227  
 Казацкая 260, 424  
 Казацкий 261
- Казацкое Рвчище 260  
 Казачий Яр 260  
 Казачка 261  
 Казачкина 261  
 Казачья 261  
 Казачья Рудка 322  
 Казенная 227  
 Казенная Торецъ 227  
 Казенной 227  
 Казенный Торецъ 227  
 Казимиров (а) 227  
 Казимировка 227  
 Казиновка 261  
 Казиново 261  
 Казначевъ 227  
 Казначеевъ 227  
 Казулка 227  
 Казулкой 227  
 Казыклы-Езэнъ 610  
 Казьмина 300  
 Казя 249  
 Кайрина 227  
 Кайрка 223  
 Кайрка Долгая 228  
 Кайрка Западная 228  
 Кайрка Мечетная 228  
 Кайрка Пятая 228  
 Кайрка Четвертая 228  
 Кайр-Космакъ 228  
 Каіркула 227  
 Каіркулакъ 227  
 Каір (а) 251  
 Кайкула 227  
 Кайкулы 227  
 Каймус 232  
 Кайнаръ 634  
 Кайраклія 228  
 Каканя 228  
 Калаборокъ 228  
 Калакуц'іу́ський 228  
 Калакъ 232  
 Каламыіцова 264  
 Калантаевка 228  
 Калантаевъ 228  
 Калачникова 228  
 Калáшникiв Кру́глик 346  
 Калáшников Кру́глик 92  
 Калга 85  
 Калгінская 85  
 Калейникова 231  
 Калеля 229  
 Калений 226  
 Калéник 230  
 Калéникове 230  
 Каленівський розділ 228  
 Каленникова 228  
 Каленовая 230  
 Каленцусъ 232  
 Калецъ 229, 232  
 Калеч 233  
 Калзинъ 233  
 Калигорка 229  
 Калигурка 229  
 Калінец 229  
 Калинина 230  
 Калининвецъ 230  
 Калінівська 230  
 Кал'иніус'кий 229  
 Калінова 229, 230, 252  
 Калінова I 230

ПОКАЖЧИК ГІДРОНІМІЧНИХ ВАРІАНТІВ

- Калінова II 230  
 Калинова Вѣтъ 467  
 Калиноватий 231  
 Калиновая 158, 230  
 Калиновецкий 230  
 Каліновий яр 230  
 Каліновка 219, 229, 230  
 Калиново 230  
 Каліновой 230, 231  
 Калиновская 229, 230  
 Каліновскій 229, 230  
 Калинов(ъ) 229  
 Калиновый 230  
 Калинос 230  
 Калининскій (Яр) 230, 231  
 Калишевка 231  
 Калк 232  
 Калка 229, 232, 233  
 Каллу 231  
 К'аллў 231  
 К'аллу(ў) 231  
 Калмиас 232  
 Калмивь 232  
 Калмикова 231  
 Калмицкие вершины 232  
 Калмицький Ліс 231  
 Калмичка 231, 606  
 Калмичкова 231  
 Калмиус 232  
 Калмиусь 232  
 Калмиюски 232  
 Калмиюсь 232  
 Калмос 232  
 Калмус(ъ) 232  
 Калмыцкая 231  
 Калмыцкий Яр 231  
 Калмыцкий 231  
 Калмыцкой 231  
 Калниболото 232  
 \*Калниболотка 232  
 Калновец 232  
 К'алнѡвѣц' 232  
 Калн'ый 232  
 Каловый 231  
 Калокъ 232  
 Калпацкая 259  
 Кал'уш'инец 232  
 Калчикъ 229, 232  
 Калчинъ 250  
 Калшикъ 232  
 Калъкъ 232  
 Калы 232  
 Калымовъ 229  
 Калюжная 231  
 Калюсикъ 232  
 Калюс(ъ) 232  
 Калъка 233  
 Кальмиус 232  
 Кальмиюсь 232  
 Кальмиусь 232  
 Кальмиюс 232  
 Кальмѡс 232  
 Кальмоус 232  
 Кальмуос 232  
 Кальмус 232  
 Кальм'юс 232  
 Кальника 232  
 Кальновка 232  
 Кальтечь 250  
 Кальчикъ 208, 229, 345
- Калычикъ 233  
 Кам. Безгаш 47  
 Камбуръ 233  
 Кáмена 234, 236  
 Каменец(ъ) 233, 234  
 Каменецкая 233  
 Кáмениъ 234  
 Каменистая 235  
 Камен'истый (Пі'бтук) 233  
 Каменница 235, 236  
 Каменецкий 235  
 Каменівка 233  
 Каменівський 233  
 Кáменка 79, 85, 86, 235, 236, 237, 266, 296, 370  
 Каменка-Лозоватка 237  
 Каменка-Льсная 321  
 Каменна 234, 236  
 Кáменна(я) 86, 233, 234, 235, 236, 237, 556, 617  
 Каменная 1-я 234  
 Каменная речка 86  
 Каменная Яруга 234  
 Кáменный 234  
 Каменнообродская 237  
 Каменновата 237  
 Каменное 234  
 Каменной 234, 235  
 Кáменно-Костовáта(я) 237  
 Каменные Буки 75  
 Кáменный 234, 235  
 Каменный Бродъ 235  
 Каменный Потокъ 76, 235  
 Каменный Яръ 235  
 Каменный Ярокъ 237  
 Каменовата 233, 237, 266  
 Каменовáтая 85, 121, 235, 237, 617  
 Каменоватка 237, 555  
 Каменоватой 236  
 Каменоватская 237  
 Каменоватый (яр) 236, 237  
 Каменои колодезь 370  
 Каменскій 237  
 Каменской 235  
 Каменува́та 85, 237  
 Каменца 235  
 Камень 233  
 Каменька 237  
 Каменьѡвка 233  
 Каменючая 233  
 Каменючий 233  
 Каменючий 233  
 Каминишчик 233  
 Каминищик 233  
 Камінка 235, 237  
 Камінна 505  
 Кам'инний 233  
 Камлычка 231  
 Камн'ан'истый 334  
 К'амн'аниц'кий 235  
 К'амн'анка 235  
 Камн'ан'ый 234  
 Камненка 236  
 Камниусъ 232  
 Камныцкая 233  
 Кампаневская 267  
 Кампаницина 267  
 Камышевáта(я) 86, 96, 266, 267
- Камышевaтaя Сугакля 538  
 Камышевaтaя Сура 266  
 Камышевaткa 266  
 Камышевaтoй (яр) 266  
 Камышевaтый 266, 267  
 Камышевaтый Яръ 266  
 Камышеваха 230, 266, 267, 370  
 Камышеваха Восточная 267  
 Камышеваха Западная 267  
 Камышева(я) 266, 267, 431  
 Камышевaя Стенкa 266  
 Камышевкa 266, 267, 431  
 Камышина 266  
 Камышная 230, 266  
 Камышный 266  
 Камышня 266  
 Камышова 267  
 Камышовaтaя 266  
 Кам'янá 234, 514, 556, 617  
 Кам'янець 235  
 Камянечь 236  
 Кам'яний 234  
 Кам'яница 235  
 Кам'яничкa 235  
 Кам'янка 85, 86, 233, 234, 235, 237, 370  
 Камянка 236  
 Камянка другая 237  
 Камянка Полевая 236  
 Камяночка 236  
 Камяный 234  
 Кан'ал Б'елгар'юцкaой 53  
 Канáльный 463  
 Канаревъ 238  
 Канашкинъ 238  
 Канджагали 85  
 Каневка 238  
 Каневская 238  
 Канеевка 238  
 Канета 91  
 Канинь 490  
 К'аноричный 238  
 К'анору(ў) 238  
 Кантакузовка 238  
 Кантарная 238  
 Кантамиръ 238  
 Кантмиръ 238  
 Канцерка 238  
 Канцеровка 238  
 Канцычка 238  
 Канч'юс'кий 238  
 Канчовский 238  
 Канч'юс'кий 338  
 Канычкар 238  
 Канюкин розділ 238  
 Капалагін-Чохрагій 238  
 Капалáх-Чохрагій 238  
 Капанки 269  
 Капитонъ 238  
 Капівський 238  
 Капiтан-могила 238  
 Капiтанкa 238  
 Капланулуй 238  
 Капланъ 238  
 Капланъ 238  
 Каприца 239  
 Капусная 239  
 Капустяная 239  
 Капустянка 239

- Капустянській 239  
 Карабелное 270  
 Карабельна 270  
 Карабельное 270  
 Каробутив 239  
 Карабутов 239  
 Каравайда 304  
 Караван 239  
 Караванная 239  
 Караванская 239  
 Карагаец(ъ) 239  
 Караец(ъ) 239  
 Караичева 241  
 Караичев(ъ) 240  
 Караичевый 240  
 Карайтебень Быстрая 240  
 Карайчевъ Логъ 240  
 Кара-Курсакъ 240  
 Каракуртъ 240  
 Караличъ 247  
 Каралюв 241  
 Каралыкъ 371  
 Карамайтоганъ 240  
 Каранауховская 241  
 Караневъ 239  
 Каранка 240  
 Карансуу 240  
 Карапулька 353  
 Карапурт 240  
 Карасантепе 273  
 Карасевка 240  
 Карасевъ 240  
 Карасиковка 240  
 Карасильна 273  
 Карасовка 240  
 Кара-Су 240  
 Карасу 240  
 Карасу-Баши 240  
 Карасюат 240  
 Каратакъ 241  
 Каратень 241  
 Каратишъ 240  
 Каратишъ 240  
 Каратиша 240  
 Каратулька 241  
 Каратупракъ 241  
 Каратыш 1-я 241  
 Каратыш 2-я 240  
 Каратышъ 47, 240, 241  
 Карачавская 241  
 Карачакракъ 241  
 Карачевскій 241  
 Карачев(ъ) 240, 241  
 Карачекракъ 241  
 Карачикракъ 241  
 Карачопракъ 241  
 Карачукъ 241, 557  
 Карачуринська 241  
 Карачурова 241  
 Карашинный 239  
 Карашинъ 241  
 Кардашинскій Прогной 241  
 Кардонная 230, 270  
 Каренсу 240  
 Карзатколе 273  
 Кармазиновка 241  
 Кармалітанка 241  
 Кармелитка 241  
 Карнаухова 241  
 Карнѣва 272  
 Каробутив 239  
 Карованская 239  
 Каротишъ 240  
 Карпатая 242  
 Карпеева 272  
 Карпецъ 273  
 Карпиловка 242  
 Карпинень 245  
 Карпиновець 242  
 Карпиновскій 242  
 Карпинус'кий 242  
 Карповка 242  
 Карповъ 242  
 Карповъ Яръ 242  
 Карсакъ Ачиль 273  
 Карсанъ Ачалъ 273  
 Карсанъ Тетъ 273  
 Картамышъ 242  
 Картанъ 242  
 Картомиша 242  
 Карулчина 304  
 Карульчина 304  
 Карченкова 588  
 Карчинский 242  
 Каряковъ 274  
 Касеньевка 242  
 Касерка 440  
 Касимъ 242  
 Касмаха 275, 424  
 Каспана-Су 242  
 Каспанъ-Су 242  
 Касперек 242  
 Касперик(ъ) 242  
 Касьянова 242  
 Катер'инин Дзвур 242  
 Катерна 243  
 Катила 183  
 Катильва 276  
 Катлабуг 91, 345  
 Катлагачъ 243  
 Катлапуг 91  
 Катова 223  
 Катовата 237  
 Каторжная 243  
 Катречкина 243  
 Катречкинъ 243  
 Катречина 243  
 Катр'ійскій 243  
 Катуржиха 305  
 Катурка 277  
 Катурчили 305  
 Катурчина 305  
 Катурчиха 305  
 Кау'ний 226  
 Ка'унией 226  
 Качикъ 233  
 Качки 243  
 Качкула 227  
 Качлагачъ 243  
 Качурова 149  
 Кашарная 278  
 Кашевата 267  
 Кашлагъ 243  
 Кашлага 243  
 Кашлаган 243  
 Кашлагі 243  
 Кашлачь 243  
 Кашовка 149, 243  
 Кашпалат(ъ) 244  
 Кашпуровка 220  
 Каюку-Кулакъ 227  
 Каялга 85  
 Каяли Бергъ 39  
 Каяли Джушан 244  
 Каяли Кулак 227  
 Каяли Кулахъ 227  
 Каялиша 244  
 Каялы 232  
 Квасный 244  
 Квасный поток 244  
 Кв'асовиц' 244  
 Квасовиць 244  
 Квасус'кий 244  
 Квашина 59  
 Кветень 244  
 Квила 506  
 Квиткинъ 244  
 Квитчинъ 244  
 Квелов 244  
 Кедрин 246  
 Кедринецъ 299  
 Кезка 250  
 К'екид'ій 245  
 Келебердянка 245  
 Келебердянскій Омельникъ 245  
 Келембетівка 229  
 Келечінка 461  
 Келечінська Ріка 461  
 Келим'анниц' 245  
 Келмаха 245  
 Келтече 250  
 Келтечи 250  
 Кельтечия 250  
 Кельтеч(ъ) 250  
 Кемарная 265  
 Кендіоха 246  
 Кенебаска 251  
 Кенка 251  
 Керамолной Утлукъ 348  
 Кереберда 245  
 Керекгедьный 245  
 Керепецъ 273  
 Керн'иц'а 245  
 Керница 245  
 Керничка 594  
 Керничкй 245  
 Керничкъ 290  
 Керничный 290  
 Керничный 245  
 Керночки 245  
 Керпичина 247  
 Кетрбс(и) 245  
 Кетрос(ъ) 245  
 Кеф'ан'а 246  
 Кечеровка 249  
 Кечит-су 246  
 Кешлеми-Дереш 246  
 Киблич(ъ) 249  
 Кибличъ 249  
 Кигининскій 279  
 Кигининскій 279  
 Кидр'анчик 246  
 Киза 249  
 Кизельмицкое 246  
 Кизельмыцкй 246  
 Кизил-Кобинка 246  
 Кизил-Таш 246  
 Кизилташский Ручей 246

## ПОКАЖЧИК ГІДРОНІМІЧНИХ ВАРІАНТІВ

- Кизил-Таш-Узень 246  
 Кизиль-Таш 246  
 Кизя 249  
 Кий'анка 249  
 Килбаска 258  
 Килийское Гирло 250  
 Килийновий яр 230  
 Килийскій Дунай 250  
 Килийское 250  
 Килийське 250  
 Килтень 250  
 Килтин 250  
 Килтычия 250  
 Килчени 250  
 Килченка 250, 623  
 Килчень 250  
 Килчень 250  
 Килчинка 250, 623  
 Килчинъ 250  
 Килшенка 250  
 Кильманъ 245  
 Кильтекъ 250  
 Кильтень 250  
 Кильтеча 250  
 Кильтинъ 250  
 Кильтичьа 250  
 Кильтява 250  
 Кильцева 250  
 Кильцовка 250  
 Кильчевка 250  
 Кильчен 250  
 Кильченка 250  
 Кильчин(ъ) 250  
 Кильчень 250  
 Кинбень-Бычокъ 252  
 Киндручая 302  
 Кинебиска 251  
 Кинский 251  
 Кинскій 251  
 Кипирченка 257  
 Киприячка 246  
 Кипуча 246  
 Кипуча Балка 246  
 Кипучая 246  
 Кипшяк 251  
 Кипяча 245  
 Кипячая 246  
 Кипячий 246  
 Кипячка 246  
 Кираецъ 239  
 Кирасирскій 247  
 Киргиж(ъ) 247  
 Киргиз-Китай 247  
 Киргиз(ъ) 247  
 Кирдины Копанки 247  
 Киречков 247  
 Кирик'ид'с'кый 245  
 Кирица 245  
 Кирицький 290  
 Киричная 247  
 Кирпичевка 70, 241  
 Кирсан(ъ) 247  
 Кирсау 247  
 Кирсоу 247  
 Кирчинов 247, 251  
 Киришвская 247  
 Киришина 247  
 Киришинъ 247  
 Киселева 247  
 Киселевская 247  
 Киселевъ 247  
 Кисель 248  
 Кисерняк(ъ) 107, 247  
 Кислая 248  
 Кислицкая 248  
 Кислицкое-Озерце 248  
 Кислицкое Степовое 248  
 Кислицы 248  
 Кислицьке 248  
 Кислицький Рукав 248  
 Кислича 247  
 Кисличева 247  
 Кисличеватая 248  
 Кисличеватый 248  
 Кисличная 248, 268  
 Кисличный 248  
 Кисличья 247, 248  
 Кислишна 248  
 Кисловка 248  
 Кисловка-Великая 86  
 Кисловка-Малая 340  
 Кисловская 248  
 Кислый 248  
 Кислый Яръ 248  
 Кисляков 248  
 Кисенный 251  
 Кисный 251  
 Китаевскій 248  
 Китилровка 248  
 Китросы 245  
 К'ифоріускій 248  
 Кица 249  
 Кицево 248  
 Кищовата 248  
 Кищувата 248  
 Кица 249  
 Кичерава 249  
 Кичёрка 249  
 Кичета 250  
 Кич'иркие 249  
 Кичірка 340  
 Кич'урки 249  
 Кишенька 249  
 Кишил'ус'кий 246  
 Кишинка 249  
 Кишинька 249  
 Кишиньки 249  
 Кишковая 566  
 Кищаківскій 249  
 Кишиха 252  
 Кианка 249  
 Кибак 246  
 Киза 249  
 Кизилтаський Струмбк 246  
 Киэа 249  
 Килийське гирло 250  
 Килінка 246  
 Кил'ц'іус'кий 589  
 К'іл'чичен 250  
 Кильтича 250  
 Кильтичьа 250  
 Кильтичий 250  
 Киндрачуків Потік 251  
 Кінка 251  
 Кімоса 507  
 Кіргіж 247  
 Кіргіж-Китай 247  
 Кірничка 245  
 Кірпотська 623  
 Кір'уцін 247  
 К'іс'імова 247  
 Кісирняк 247  
 Кісловак 248  
 К'ітл'іяна 251  
 Кіцманська Совія 514  
 Кіцманський Потік 251  
 Кічекса 531  
 Кічик Даг 320  
 Кічиксу 531  
 Кічій-Озён 251  
 К'іч'р'ан'с'кий 249  
 Кіянка 249  
 Клябынъ Быкъ 252  
 Кладбищенская 252  
 Кладбищенский 252  
 Кладница 263  
 Кладовая 252  
 Кладовой 252  
 Клебанъ Бик 47, 252  
 Клебан(ъ) Бык(ъ) 47, 252  
 Клебенъ Быкъ 252  
 Клеванъ 252  
 Клеванъ Бык 252  
 Клевень 252  
 Клевень 252  
 Клевна 252  
 Клеганова 253  
 Клекотынка 252  
 Клекучка 254  
 Клеменковъ 253  
 Кленники (?) 253  
 Кленовая 252, 253, 254  
 Кленове 252  
 Кленовой 252  
 Кленовскій 252  
 Кленовый 252, 253, 254  
 Кленовый лес 253  
 Клепан-Бик 252  
 Клепач'ова 253  
 Клепен-Бик 252  
 Клепки 253  
 Клеца 253, 524  
 Клецовая 253  
 Клешнева 254  
 Клещенка 254  
 Клещи 254  
 Клибилъ-Быкъ 252  
 Кливанъ 252  
 Кливень 252  
 Кливинский 253  
 Кливов'а Дзв'орина 253  
 Кливчень 250  
 Климинъ Бык 252  
 Кли́мів 253  
 Кли́мовиц' 253  
 Климов(ъ) 253  
 Клиницкая 510  
 Клинова 252  
 Клиновая 254  
 Клиновский Яр 254  
 Клиновыи 253, 254  
 Клин(ъ) 253  
 Клитенка 254  
 Клитище 254  
 Клиу'ан'чик 253  
 Клицева Балка 253  
 Кличена 250  
 Клибинъ Бичокъ 252

- Клітечний 254  
 Кл'іт'шин 254  
 Клубовская 254  
 Кловатива 254  
 Кловской 254  
 Клодница 263  
 Клоднича 263  
 Клокучанські 254  
 Клокучка 254  
 Клоповка 254  
 Клоур-Джилá 307  
 Клочковый 254  
 Клукунка 254  
 Клыбин Бык 252  
 Кльопан-Бик 252  
 Клювка 581  
 Ключовъ 254, 255  
 Ключь 254  
 Ключевая 255  
 Ключевка 255  
 Ключикъ 255  
 Ключинковъ 255  
 Ключниковъ 255  
 Клятава 250  
 Клятыва 250  
 Кн'ажд'іус'кий 255  
 Книшевъ 255  
 Кния 255  
 Кнур(ъ) 255  
 Кнышевъ 255  
 Княжая 255  
 Княжія 255  
 Княжная 255  
 Княжневскій 255  
 Княжья 255  
 Князевъ 256  
 Князекъ 256  
 Князь 255  
 Коб'ан'а 256  
 Кобанова 225  
 Коуб'аска 258  
 Кобелеха 256  
 Кобелякъ 256  
 Кобеляцкая 256  
 Кобелячекъ 256  
 Кобелячка 257  
 Кобелячокъ 257  
 Кобеляковъ 257  
 Кобизова 148  
 Кобилеца 256  
 Кобил'ла Вод'а 257  
 Кобылячекъ 257  
 Кобылячній 256  
 Кобылячикъ 257  
 Коблевка 257  
 Коблиця 257  
 Кобличъ 249  
 Коболча 257  
 Кобриня 257  
 Кобринъ 257  
 Кобцев(а) 249  
 Кобыжца 256  
 Кобызча 256  
 Кобылей Логъ 256  
 Кобыленка 257  
 Кобылеха 256  
 Кобылец(ъ) 256  
 Кобылецъ 91, 256  
 Кобылиц' 256  
 Кобылица 256  
 Кобылка 256, 257  
 Кобылкина 256  
 Кобыльчик 257  
 Кобыльчин 257  
 Кобыль'ый 256  
 Кобыльна(я) 256, 257  
 Кобыльникъ 256  
 Кобыльница 257  
 Кобыльня 257  
 Кобыльнякъ 256  
 Кобыльская 257  
 Кобыльский 257  
 Кобылья 256  
 Кобылякъ 256  
 ( )  
 Кобылянка 114, 256  
 Кобылячекъ 256, 257  
 Кобылячикъ 257  
 Кобылячка 256, 257  
 Кобылячокъ 256  
 Кобыща 256  
 Кобяков(ъ) 257  
 Ковалева 113, 257  
 Ковалевка 258  
 Ковалевская 258  
 Ковалевська 257  
 Ковалевъ 257, 258  
 Ковалишинъ 258  
 Ковалів 257  
 Ковалів Єрок 258  
 Коваліовка 258  
 Ковальський 258  
 Ковач 258  
 Ковачельди 258  
 Коваченковъ 258  
 Ковачов 258  
 Ковачовъ 258  
 Ковач'ова Зв'юрина 258  
 Ковачовський 258  
 К'овач-п'отук 258  
 К'овач'ус'кий 258  
 Ковбанъ 301, 507  
 Ковержинъ 258  
 Ковжига 66, 258  
 Ковжижа 66  
 Ковиновъ Яръ 226  
 Ковраецъ 259  
 Ковсул 259  
 Ковсухъ 259  
 Ковсюга 259  
 Ковсюгъ 191, 259  
 Ковтюби 259  
 Ковунов 226  
 Ковчугъ 259  
 Ковш 232  
 Ковшаревъ 259  
 Ковыльченская 257  
 Когальникъ 259  
 Когильник(ъ) 259  
 Коугут'іука 259  
 Кодемка 259  
 Кодемо 259  
 Коденець 259  
 Коденька 259  
 Кодим 259  
 Кодіма 141, 259  
 Кодимка 259  
 Кодимо 259  
 Кодинцевка 260  
 Кодинцовка 260  
 Кодыма 259, 260  
 Кодымъ 259  
 Кодынцевка 260  
 Кюдэнка 259  
 Кождангалия 260  
 Кожелицкий 270  
 Кожелицкій 270  
 Кожумлякова 260  
 Кожумьячий 260  
 Кожушный 260  
 Кôз'ай 262  
 Козанской Торецъ 227  
 Козарская 227  
 Козарыха 260  
 Козацкая 260  
 Козацкая-Каменка 236  
 Коуз'ацкий 261  
 Козацкій Яръ 261  
 Козацкое 260  
 Козацкое Ръчище 260  
 Козацька 275  
 Козацький 260  
 Козацій Яр 261  
 Козачок 260  
 Козачья 261  
 Козелев(ъ) 261  
 Козелівський 261  
 Козель 261  
 Козешний 262  
 Козин(а) 261  
 Козиная 261, 393  
 Козінка 261, 370  
 Козиновка 261  
 Козинская 261  
 Козинный 261  
 Козій 249, 250  
 Козія 249  
 Козка 250  
 Козлиха 262  
 Козловая 262  
 Козловъ 262  
 Козминовъ 300  
 Козмышник 262  
 Кознаковъ 259  
 Козовка 262  
 Козоръзовъ 262  
 Козулиха 262  
 Козушин(ъ) 260  
 Козынъ 261  
 Козырева 261  
 Козырка 261  
 Козыров(к)а 261  
 Козышная 262  
 Козьми і Деміана 262, 482  
 Козьмодемьянская 482  
 Козья 261, 266  
 Койнаръ 556  
 Койсу (Кой-су) 259, 262  
 Койсуг Сухой 550  
 Койсугъ 259  
 Койсюга 259  
 Койсюгъ 259  
 Кокесь 262  
 Коковата 241  
 Кокось 262  
 Колатунов 264  
 Колбасна 258  
 Колбасная 258  
 Колбетовка 229  
 Коленикова 229

ПОКАЖЧИК ГІДРОНІМІЧНИХ ВАРІАНТІВ

- Колесная 262  
 Колесный 262  
 Колесникова 262, 263  
 Колесниковъ 262  
 Колесничка 263  
 Колишенный 262  
 Кол'ін'ачик 262  
 Колісниківка 262  
 Коллуй 277  
 Колмиас 232  
 Комиюсъ 232  
 Колобродъ 263  
 \*Коловиница 263  
 Коловоротъ 263  
 Коловоротъ 263  
 Колодево 263  
 Колодезевата (я) 264  
 Колодези 263  
 Колѣдезки 263  
 Колодезная 263, 264, 544  
 Колодезник (ъ) 264  
 Колодезный (яръ) 263, 264  
 Колодезская 263, 264  
 Колодезь Дерколовъ 168  
 Колодезь Каганской 552  
 Колодезь Куряжь 304  
 Колодезь Муромъ 380  
 Колодезь Ольховой 109  
 Колодезь Ольшанский 111  
 Колодезь Розгромной 468  
 Колодезь Святой 387  
 Колодезь Студенокъ 536, 537  
 Колодезянський 198  
 Колоденная 264  
 Колодистый 263  
 Колодична 263  
 Колодная 263  
 Кол'одниц'ча 263  
 Колодный Потук 263  
 Кол'одр'іський 263  
 Колодьяна 263  
 Колодьяжная 264  
 Колодьяжний 263  
 Колодязна (я) 263  
 Колодязь Жихорь 371  
 Колодязь Студенокъ 537  
 Колѣдьячна 263  
 Коломакъ 264  
 Коломейка 264  
 Коломецкая 500  
 Коломийчиха 264  
 Коломийчихине 264  
 Коломієць 264  
 Коломійцова-Долина 264  
 Коломокъ 264  
 Коломыйка 264  
 Колонійстый 263  
 Колѣнный 263  
 Колонтаева 264  
 Колонтаевъ 228, 264  
 Колопелька 268  
 Колосниківська 262  
 Колосниківський 262  
 Колотовецъ 264  
 Колотовская 264  
 Колотовское 264  
 Колоч'аука 545  
 Колоч'аука Ріка 558  
 Колочинъ 264  
 Колпаковъ 258  
 Колтече 250  
 Колтечь 250  
 Колтовъ 265  
 Колтуновъ 264  
 Колченъ 250  
 Колчинка 259  
 Колчякъ 233  
 Колындерь 262  
 Колышъ? 232  
 Коль Миус 232  
 Кольцева 21  
 Кольцевая 250  
 Кольчикъ 232  
 Колюшной 231  
 Команный 265  
 Комановый 265  
 Комаревка 265  
 Комаріва 265  
 Комар'іуский 265  
 Ком'арниц'кый 265  
 Комарницькій 265  
 Ком'арнічний Великий 265  
 Ком'арнічний Малый 265  
 Комарова 265  
 Комарѣвка 265  
 Комаровский 265  
 Комарѣвчин ставѣк 265  
 Комарьѣва 265  
 Комень 265  
 Коминдатів 265  
 Комис'арка 267  
 Комисаровка 267, 324  
 Комиссаровка 267  
 Комиша 267  
 Комиш'ана 266  
 Комишенський 266  
 Комиш'івка 407  
 Комишна 365  
 Комишов'аха 267  
 Комишув'ата 266, 267, 332  
 Комишув'ата Сура 266  
 Комишуватка 266  
 Комишув'аха 266, 356, 547  
 Комлековъ 267  
 Комолша 147  
 Комольша 147  
 Комонша 147  
 Комонъ 265  
 Коморка 265  
 Коморня 265  
 Коморъ 267  
 Компанеевская 267  
 Компанийцева 267  
 Компаницева 267  
 Компаницина 267  
 Компоницына 267  
 Комымъ 266  
 Комышанка 266  
 Комышла 266  
 Комышна 266  
 Комышня 431  
 Конака 238  
 Кон'д'ак'ус'кый 267  
 Кондаревъ 267  
 Кондоняк 129  
 Кондратка 250  
 Кондратова 250  
 Кондрючевская 302  
 Кондрючьѣ 302  
 Коневка 267  
 Коникъ 267  
 Коніевка 267  
 Конка 251  
 Конка Козачелагерська 251  
 Конка Лагерная 251  
 Конка Підступенська 251  
 Конка Солонцівська 251  
 Конка Цюрупинська 251  
 Конова 267  
 Коновица 267  
 Кон'ок 267  
 Коноплено 268  
 Конопля 268  
 Конопляная 268  
 Конопляница 268  
 Коноплянка 268  
 Конопляновка 268  
 Коноплянская 268  
 Конопляница 268  
 Конопіп 268  
 Конотопка 268  
 Конотопъ 268  
 Конотопы 268, 512  
 Конотопъ 268  
 Конска (я) 251  
 Конская Подпольная 251  
 Конская Токмачка 568  
 Конские Воды 307  
 Конские Воды 251  
 Конскіе источники 251  
 Конскій 251  
 Конскій Янчикракъ 637  
 Конское 251  
 Конта 268  
 Конт'арська б'алка 388  
 Конторная 238, 268  
 Конторская 238  
 Кон'улич'ус'кый 268  
 Копана 468  
 Копаниха 269  
 Копані 622  
 Копанка 83, 144, 269  
 Кѣпанки 83, 144, 269  
 Копанская 269  
 Копаный 345  
 Копач'ева Кічера 269  
 Копачевка 269  
 Копачевъ 269  
 Коп'ер-Тарам'а 239  
 Копиев 269  
 К'опин'ц'кый 269  
 Копиткова 269  
 Копитци 269  
 Копкевский 270  
 Коплеватый 302  
 Коподянський 269  
 Кополовцівський 270  
 Копочатая 270  
 Коптевка 270  
 Коп'ус 269  
 Копч'ак (ъ) 251  
 Копшовський 270  
 Копыловка 269  
 Копыньскій 269  
 Копыт'ан'ц'кый 269  
 К'опытин' 269

- Копытянський 269  
 Копычевка 269  
 Корабелное 270  
 Корабѣл(ь)на 86, 270  
 Корабельная 86  
 Корань 240  
 Коранька 240  
 Коратош 240  
 Корбилуська 270  
 Корбулька 270  
 Корда 260  
 Кордиковка 270, 495  
 Кордонная 270  
 Кордрючи 302  
 Корд'ун 270  
 Кореневка 270  
 Коренецкая 270  
 Корен'истый 270  
 Коренная 271  
 Коретница 271  
 Корецкий 271  
 Користовецкая 271  
 Користовка 271  
 Коритка 271  
 Коритница 271  
 Кор'їтня 271  
 Кор'їто 623  
 Корманул 637  
 Кормань 637  
 Кормов'атый Звур 271  
 Корн'анк'ювый 272  
 Корнашинский 271  
 Корнев 272  
 Корневая 271  
 Корнеев 272  
 Корнеева 272  
 Корнейчик 272  
 Корнильцовъ 272  
 Корнійова 272  
 Корнорогъ 272  
 Корнус 274  
 Корный 272  
 Корн'ѣва 272  
 Корованная 239  
 Корованъ 239, 272  
 Коровий 272  
 Коровича 272  
 Коровія 272  
 Коровіа 272  
 Коровієвъ 272  
 Корová 272  
 Короводка 272  
 Коровчене 270  
 Коров(ь)я 272  
 Королевка 272  
 Королев(ь)ъ  
 Кóроп 242  
 К'ор'опец' 272  
 Коропецъ 273  
 К'оропиц' 273  
 Коросильна 273  
 Коросильня 273  
 Корóсница 273  
 Коростанка 273  
 Коростенька 273  
 Корóстинька 273  
 Корост'їл'на 273  
 Коростынька 273  
 Коростянка 273  
 Коросунка 274  
 Коросьница 273  
 Короташ 240  
 Корóтенья 273  
 Коротика 241  
 Коротыш(ь) 240  
 Коротка 240  
 Корóткая 273  
 Коротков'ан'а 273  
 Кор'оул'а 272  
 Корсактечь 273  
 Корсакъ-Агиль 273  
 Корсунец 274  
 Корсунська 274  
 Корсунці 274  
 Корсунь 274  
 Корсунь 274  
 Корунец' 273  
 Корховая 274  
 Корцювате 274, 307  
 Корчагинъ 274  
 Корчеватый 274  
 Корчевица 274  
 Корчевка 274  
 Корчевый 274  
 Корчинський 274  
 Корчишина 274  
 Корчмат 274  
 Корчová рѣчка 274  
 Корчовата 274  
 Корчовый 274  
 Корылевка 270  
 Корын'д'ак 271  
 Корыстовка 271  
 Корытища 271  
 Корытко 271  
 Корытна(я) 271  
 Корытница 271  
 Корытница 271  
 Корытно 271  
 Корытный 271  
 Корытня 271  
 Корычанка 271  
 Корьджир 274  
 Коряковъ 274  
 Корячкова 247  
 Косара 274  
 Косачевка 275  
 Косачкúв 275  
 Косая 274  
 Кóсва 251  
 Косенькова 275  
 Косецкая 275  
 Косиньковъ 275  
 Косицка 275  
 Косівський 275  
 Коска 250  
 Косматій 275  
 Косматка 275  
 Космачья 275  
 Космашка 275  
 Косничка 305  
 Косованский 275  
 Косовська рѣка 251  
 Косой 275  
 Коспана 242  
 Коссе 275  
 Костакéя 275  
 Костев 276  
 Костеревка 275  
 Кóстикув 275  
 Костилово 275  
 Костинец 276  
 Костинюр 149  
 Кост'їуский 276  
 Костовáта (II) 276  
 Костоватая 276  
 Косторовка 275  
 Косторская Перебойна 276  
 Костричик 276  
 Кострянський 276  
 Костыревня 275  
 Костюковка 275  
 Кóс'ц'ус'кий 276  
 Косы 275  
 Косые бояраки 275  
 Косьминный 300  
 Косяковка 276  
 Котелица 275  
 Котелец(ь) 276  
 Кот'елничный 276  
 Котенва 276  
 Котірлинец 276  
 Котиръ 277  
 Котівец 277  
 Кóт'їлниц'а 277  
 Кот'їлниц'и 277  
 Котлúга 277  
 Котлуя 277  
 Котова 588  
 Котоватая 277  
 Котовец 276, 345  
 Котовецул 277  
 \*Котовец(ь) 276, 277  
 Котовѣц(ь) 277  
 Котовка 277  
 Котовой 277  
 Котовская 277  
 Котовэц(ул) 277, 345  
 Которъ 277  
 Котул'ус'кий 277  
 Котунька 305  
 Котурна 277  
 Котуръ 277, 306  
 Котырь 277  
 Котянец 277  
 Кохановка 277  
 Кохвильня 277  
 Коцуровски 55  
 Кочевата(я) 266  
 Кочережка 278  
 Кочережки 278  
 Кочивъ Ярокъ 278  
 Кочилловський 278  
 Кочішівський 278  
 Кочка 303  
 Кочкаска 252  
 Качкасы 252  
 Кочугурный 307  
 Кошара 405  
 Кошарная 278  
 Кошарновка 278  
 Кошачья 278, 585  
 Кошевата 267  
 Кошевая 278  
 Кошевое 278  
 Кошелевка 278  
 Кошечья 278  
 Кошил'ус'кий 278



ПОКАЖЧИК ГІДРОНІМІЧНИХ ВАРІАНТІВ

- Кошил'уўчик 278  
 Кошка 278  
 Кошкаревка 278  
 Кошківка 278  
 Кошкова (я) 278  
 Кошковка 585  
 Кошлигач 243  
 Кошовата 278  
 Кошова 278  
 Кошовка 149, 243  
 Кошовое 278  
 Кошогум 307  
 Кошпуровка 220  
 Коштєвлять-жоблоб 278  
 Кошугум 307  
 Коянка 260  
 Кравецкая 279  
 Кравцова 279  
 Край. Балаклея 279  
 Крайна 279  
 Крайна Иршава 279  
 Крайна Р'ахниц'а 279  
 Крайна Ріка 279  
 Крайна Р'ька 279  
 Крайнея Бердинка 250  
 Крайний 279  
 Крайникувскій 279  
 Крайніе Ст'ьнки 279  
 Крайній 279  
 Крайний 279  
 Крайн'ый 279  
 Крайня (я) 279  
 Крайняя Балыклея 279  
 Крайняя Берда 250  
 Крайняя Стенка 279  
 Крамарка 279  
 Крамарская 279  
 Крамолной Утлюк 348  
 Кранковий Звір 279  
 Кранков'ий Звур 279  
 Крапивенка 291  
 Крапивка 618  
 Крапивна 196, 291, 292  
 Крапивница 292  
 \*Крапиловка 292  
 Крапина 292  
 Крапівенська 291  
 Крап'іуна 291  
 Красец 280  
 Краси 280  
 Красилковка 85, 280  
 Красильников 280  
 Красимовка 280  
 Красимов 280  
 Красковка 280  
 Красна 280, 317  
 Краснашурка 281  
 (,)
- Красна (я) 21, 174, 280  
 Красная Берда 250  
 Красная Каменка 281  
 Красная Камянка 281  
 Красная Лука 281  
 Красне 280  
 Красненка 282  
 Красний 507, 551  
 Красний Жеребєць 612  
 Красний Торєць 227  
 Красница 281  
 Краснишїрка 281
- Красновська 281  
 Красногорка 281  
 Красное Болото 281  
 Красноіль 281  
 Красной 281  
 Краснокут. Плотва 281  
 Краснокутського Плотва 430  
 Красноплеский 282  
 Краснополь 282  
 Краснополька 22, 281  
 Краснопоясная 282  
 Красноселка 282  
 Красношобкова 83  
 Красная Яр 281  
 Красны 281  
 Красные Скалы 603  
 Красный 280, 281, 551  
 Красный-Бургунь 281  
 Красный Колодезь 280  
 Красный Пруд 229  
 Красный Ставь 281  
 Красный Торєць 287  
 Красный Яр 281, 284  
 Краснянка 280  
 Краснянская 280, 282  
 Красючка 280  
 Кратц 283  
 Крахмалинь 292  
 Крахмальная 292  
 Крахмальний 292  
 Крахновка 282  
 Крашевня 282  
 Кр'авник 284  
 Крейдена 282  
 Крейдовата (я) 282  
 Крейдуватий 282  
 Крейдяная 282  
 Крейдяный 282  
 Кременец 282  
 Кременка 283  
 Кременна (я) 283  
 Кременноватая 283  
 Кременной 283  
 Кременной Колодезь 283  
 Кременный 283  
 Кременська Річка 283  
 Кременувата 283  
 Кр'ем'ін' 283  
 Кремки 290  
 Кремль 283  
 Кремлянка 283  
 Кремна 282, 283  
 Кремне 283  
 Кремно 282, 283  
 Крем'ля 283  
 Кремьянка 283  
 Кремьянскій 283  
 Кредяный 282  
 Крєчєная 289  
 Крєница 289  
 Крєничная 289  
 Крєничный 290  
 Крєничовка 594  
 Крєн'їцпайа 290  
 Крєнц'їлоу 298  
 Крепачная 291  
 Крепачный 291  
 Крепєнькая 291  
 Крепкая 291  
 Крепостная 291
- Крестная 594  
 Крестова (я) 594  
 Крестовская 594  
 Крестовый 594  
 Кретилов (ъ) 298  
 Крех'їу 283  
 Крех'їука 283  
 Креховка 283  
 Крєчуньєска 282  
 Крєщанка 594  
 Крєщатикъ 445  
 Крєщатый 594  
 Крєпкий Яр 291  
 Кржива 284  
 Крживь 277  
 Кривá 86, 284  
 Крива Зв'орина 284  
 Кривак 285  
 Крива-Руда 284  
 Крива Син'аука 284  
 Крива (я) 86, 283, 284, 285  
 Кривая Балаклея 279  
 Кривая Вода 284  
 Кривая Почайна 284  
 Кривая Руда 284  
 Кривая-Рудка 284  
 Кривая Сага 284  
 Кривая Самара 284  
 Кривенка 102  
 Кривєнка (я) 285  
 Крив'єн'ке 285  
 Кривєнкой 285  
 Крив'єц (ъ) 285  
 Кривизвирь 286  
 Кривий 286  
 Кривий Кушугум 307  
 Кривий Потік 286, 287  
 Кривий Потічок 286  
 Кривий Ташлик 560  
 Кривинев 287  
 Кривинка 102  
 Крив'иц' 285  
 Кривица 287  
 Кривич (ъ) 287  
 Крив'їс'кий 287  
 Кривковка 287  
 Кривл'ан'с'кій 288  
 Кривобокєвъ 287  
 Кривоватая 287  
 Кривое 465  
 Кривое-Дн'єприше 285  
 Кривое-Р'ьчище 285  
 Кривой 284, 286  
 Кривой Бакай 286  
 Кривой Поток 287  
 Кривой Рєг 287  
 Кривой Ташлык 287  
 Кривой Торь 287  
 Кривой Торєць (ъ) 287  
 Кривоносов 287  
 Криворотва 287  
 Криворотка 287  
 Криворотовка 287  
 Криворучкин 287  
 Кривор'ьчка 287  
 Кривоусовка 287  
 Кривошєєва 287  
 Кривошей 287  
 Кривул'а 287  
 Кривул'є 288

- Кривулинец 287  
Кривулиниц' 287  
Кривул'і 287  
Кривулська Велика 92  
Кривуля 100  
Кривцова 279, 287, 288  
Кривцова Круча 288  
Кривша 288  
Кривый 286  
Кр'ивый Великий 92  
Кр'ивый Звур 286  
Крив'ый (П'іотік) 286  
Кр'ивый Піотук 286  
Кривэцул 285  
Кривянка 102  
Крижакъ 288  
Крижануу 288  
Крикливая 288  
Кримніця 282  
Кримка 290, 518  
Кримн'аниц' 283  
Кримн'аний 283  
Кримня 283  
Кримняное 283  
Кримовка 288  
Криница 289  
Криниц'а 289  
Криницька 289  
Криниця 116  
Криничевата 290  
Криничеватая 289, 290, 291  
Криничеватый 290  
Криничен'ки 289  
Криничка Юркина 289  
Криничк'і 289, 581  
Криничная 289, 290  
Криничной 290  
Криничный 289, 290  
Криничный Лъсь 290  
Криничовата 290  
Криничья 289  
Кринишна 289  
Кринка 290, 366, 485  
Кринка Великая 290  
(.)  
Кринки 290  
Криноватая 291  
Крисовиц' 291  
Кристовая 594  
Криченское Джерело 291  
Криуї'янка 288  
Кричун 283  
Кривіс'кий 287  
Крпкá 291  
Крпт 476  
Кришак'іу Пот'ік 291  
Кривáвая 284  
Кривная 291  
Кропиваной 292  
Кропивенка 292  
Кропивка 292  
Кропівна 140  
Кропивник(ъ) 292  
Кропивный 292  
Кропивьяной 292  
Кропивянка 292  
Кропильник 292  
Кропиуї'анс'кий 292  
Кропиуник 292  
Кросницкий 273  
Крохмалевъ 292  
Крохмалка 292  
Крочиха 254  
Круваль 285  
Кругла(я) 284, 292, 293, 295  
Круглая Лощина 293  
Кругл'енка Пот'очина (-чина) 293  
Кругленьке 292  
Круглєнький 293  
Круглинская 293  
Круглинська 293  
Круглой 293  
Круглый 292  
Крудичан 293  
Крульшана 304  
Крупецъ 294  
Крупинный 294  
Крупін 294  
Круплынь 294  
Крупный 302  
Крута(я) 25, 34, 294, 295, 296, 297, 454, 455  
Крутая Балка 297  
Крутая Каир 295  
Крутая Каменная 295  
Крутая Стѣнка 295  
Круте 294, 296  
Крутелка 298  
Крутенка 295  
Крутенки 296  
Крутенкой 296  
Крутенская 296  
Крутенська 294, 296  
Крутенская 296  
Крутєньке 295, 296, 297  
(.)  
Крутенський 295, 296, 297  
Крутенський Лес 296  
Крутенской 294, 296  
Крутий 295  
Крутий Єрок 297  
Крутий Ліс 297  
Крутий Потік 297  
Крутий Шиш 624  
(.)  
Крутий Ярок 294, 295, 296, 297  
Крут'ил'іу 298  
Крутинекъ 298  
Крутинецъ 298  
Крутинка 296  
Крутинька 296  
Крутицкой 298  
Крутиць 287  
Крутії 296  
Крутовъ 297  
Крутой 295, 296, 297, 302  
Крутой Бережокъ 297  
Крутой Лог(ъ) 297  
Крутой Яръ 297, 298  
Крутоярівка 297  
Крутый Мостокъ 582  
Крутъки 298  
Крутяк'і 506  
Крутяк'іві Балки 298  
Крутякъ 298  
Крученая 298  
Крученской 294  
Кручений 298  
Кручоный Яръ 298  
Крушельница 298  
Крушэл'ниц'а 298  
Крывá 284  
Кривизвир 286  
Кривуля 288  
Крыга 288  
Крыловка 288  
Крыльцовскій 288  
Крымка 288, 290  
Крымское 288  
Крымъ 288  
Крыничная 289  
Крынка 288, 290  
Крынокватая 291  
Крытая 291  
Крытнікова 509  
Крыцкий 291  
Крѣпенка 291  
Крѣпинская 291  
Крѣпкая 291  
Крѣпсовая 291  
Крюківка 298  
Крюкова 298  
Крюковка 171, 602  
Крюковъ 171, 298  
Крючек 299  
Крючки 298  
Крячковатая 299  
Крячковка 299  
Кс'ендз'іу 299  
Кс'ендз'іуський 299  
Ксеропотам 304  
Ксерó-Тарамá 299, 542  
Ксинитáвас Тарамá 299  
Ксиниця Тарамá 299  
Кс'юндзіу 299  
Куб'ан' 299  
Кубанцевъ Ярокъ 299  
Кубарь 299  
Кубаска 258  
Кубеньки 226, 299  
Кубёр 299  
Куберь 299  
К'убич 249  
К'ублич 249  
Кубличъ 249  
Кубр 299  
Кубръ 299  
Кубръ 299  
Куву-Сувата 299  
Кудавец(ъ) 299  
Куденка 299  
Кудинка 564  
К'удлиен 299  
Кудлин 299  
Кудлина 299  
Кудлянка 299  
Кудравецъ 299  
Кудр'авый 300  
Кудринка 299, 300  
Кудр'иуs'кий 300  
Кудр'иуs'кий Звир 300  
Кудріуча 301—302  
Кудръивий г'р унь 300  
Кудрюк Степная 302  
Кудрюче 301

ПОКАЖЧИК ГІДРОНІМІЧНИХ ВАРІАНТІВ

- Кудрявая 299  
 Кудрявецъ 299  
 Кудрявка 299  
 Кудрянка 524  
 Кудымъ 259  
 Куен-Тарамá 192  
 Куз'ий 250  
 Кузинкцы 300  
 Кузій 262  
 Кузкумьачий 260  
 Куз'мин'иц' 300  
 Куз'му(у) Дзвур 300  
 Кузнецкая 300  
 Кузнецова 300  
 Кузн'ук'іуский 300  
 Куз'омчин бѣрег 300  
 Куз'ый 250  
 Куз'ый 249  
 Кузькин 300  
 Кузькина 109  
 Кузькин Ручай 300  
 Кузьменецъ В. 92  
 Кузьменковъ 300  
 Кузьминец(ъ) 300  
 Кузьминецъ М. 346  
 Кузьомівський 300  
 Кузь 250  
 Кукулакъ 227  
 Кукал'ус'ка Зв'орина 250  
 Кукилка 300  
 Куковиц'а 300  
 Куколка 300, 569  
 Кулачин(ъ) 300  
 Кулевый 300  
 Кулешовъ 300  
 Кулизский 300  
 Куликова 301  
 Куликовка 301  
 Кулиничная 301  
 Кулинкинъ 301  
 Куличья 301  
 Кулишовъ 301  
 Кул'ш'і'уский 301  
 Кул'ш'і'ус'ка Зв'орина 301  
 Кулудеръ 304  
 Кулыга 300  
 Кулыка 300  
 Кульвань 301  
 Кульшанъ 244, 294  
 Куманъ 265  
 Кўна 246, 302  
 Кундріуча 301—302  
 Кундрочья 302  
 Кундруча 301, 302  
 Кундруччя 301  
 Кундручья 301, 302  
 Кундруша 301, 302  
 Кундрючка 302  
 Кундрючье 302  
 Кундрючья Устьѣ 302  
 Кундук(ъ) 259  
 Кунжу 302  
 Кунный 302  
 Кунье 302  
 Куньеватая 303  
 Куньеватка 302, 303  
 Кунья 302  
 Куныанка 302  
 Купа 302  
 Купеваха 303  
 Купель 302  
 Купенка 303  
 Купеньская 303  
 Купиватая 302  
 Купиевка 302  
 К'іупиниц' 302  
 Купиноватий 302  
 Купиноватый 302  
 Купійоваха 303  
 Купіл'ный 302  
 Купіл'ова Пот'оч'ина 302  
 Куплеватая 302, 303  
 Куплеватица 303  
 Куплеваха 303  
 Купной 302  
 Купур 239  
 Купурка 239  
 Купур-Тарамá 239  
 Купурун 619  
 Купус 269  
 Купча 302  
 Купьевата 302  
 Купьеватая Вершина 303  
 Купьеваха 302, 303  
 Купьянскъ 303  
 Куп'льовий Ярок 302  
 Купяваха 303  
 Купянка 303  
 Кураджуютанъ 304  
 Кураинъ 303  
 Куранъ 240  
 Курача-отнога 304  
 Курачева 240  
 Курашанъ 293, 304  
 Кургиж(ъ) 247  
 Кургижъ-Китай 247  
 Кургута 247  
 Курдун 270  
 Курень 303  
 Курзак(ъ) 273  
 Куридира 304  
 Курижъ 304  
 Кур'илу(у) 303  
 Куриная 304  
 Куринка 303  
 Куриный 304  
 Курипчина 303  
 Курипьячий 303  
 Куричья 304  
 Куркинъ Яр 304  
 Курлевица 494  
 Курнівська 181  
 Куродера 304  
 Куродора 304  
 (')  
 Куроп'ец 273  
 Куропецъ 272, 273  
 Курочка 303  
 Курпин 303  
 Курпинец 303  
 Курпянка 303  
 Курсактече 273  
 Курсакъ 273  
 Курсовка 586  
 Куртамыш 242  
 Кур'т'ашчик 304  
 Куртин звір 304  
 Куртин'кий 303  
 Куртичья 250  
 Куртовъ Яр 304  
 Куртый 303  
 Курудере 304  
 Куру Джуюшанъ 304  
 Куру-Джуюшан 304  
 Куру-Джуюшанъ 304  
 Курудиол 304  
 Курудоръ 304  
 Куру-Жуюшанъ 293, 304  
 Куру-Кулакъ 303  
 Курулка 304  
 Курулчина 304  
 Курундеръ 304  
 Курушани 293  
 Курушанъ 293, 304  
 Куру-Юшанлы 304  
 Курчагай 307  
 Курчаганъ 307  
 Курчова Річка 304  
 Курынка 303  
 Курыпчинъ 303  
 Курьеватица 303  
 Курьяча Однога 304  
 Курьячий Брід 378  
 Курьячий Ліс 304  
 Курьячий Ярок 452  
 Курьячя 304  
 Куснича 307  
 Куствица 305  
 Кустевица 305  
 Кустинъ 305  
 Кустовата 305  
 Кустовцы 305  
 Кустоламъ 305  
 Кустоловъ 305  
 Кустолопъ 305  
 Кустрина Балка 22  
 Кутів 305  
 Кутковка 305  
 Кутлов'ата Дзв'орина 251  
 Кувоватая 305  
 Кутузовський Фонтан 540  
 Кутуковъ 305  
 Кутучума 307  
 Куть Б'лый 53  
 Куца 305, 306  
 Куца Берда 306  
 Куца Бердинка 306  
 Куца Бердянка 306  
 Куца Гора 306  
 Куца Терновая 342  
 Куцей Кагальникъ 306  
 Куценька 306  
 Куценька-вторая 306  
 Куценька-первая 306  
 Куцехвостая 306  
 Куций 305  
 Куцова Зв'орина 306  
 Куцой 305, 306  
 Куцой Еланецъ 306  
 Куцый 306  
 Куцый Елавецъ 306  
 Кучак-Карасу 339  
 Кучерева 306  
 Кучерикіу 306  
 Кучерів (яр) 306  
 Кучиновка 306  
 Кучинъ 306

Кучкаровка 306  
 Кучкас 252  
 Кучкасов 252  
 Кучова 306  
 Кучугум 307  
 Кучугумка 307  
 Кучугумовка 307  
 Кучугуран 307  
 Кучук-Карасу 339  
 Кучурган(ъ) 307  
 Кучур(ів) 307  
 Кушаков 307  
 Кушница 307  
 Кушумбета 307  
 Кушугумівський 307  
 Кушурувата 307  
 Кушевка 307  
 Кушеватый Яр 307  
 Кушивскій 307  
 Куюнь 192  
 Куьцьк Ялпы 635  
 Куяли Кулакъ 227  
 Куяльникъ 92, 306  
 Куянка 307  
 Куяновка 307  
 Куянча 279  
 Куян-Элге 279  
 Кчикъ-Дагъ 320  
 Кылавый 246  
 Кырв'аучик 274, 285  
 Кырнич'кы 289  
 Кырнична 290  
 Кырничный 290  
 Кырничный 290  
 Кычир'аный 249  
 Кычирка 340  
 Кэчачи 228  
 Кючюкь-Аджалыкъ 343

Лазисч'инскій 309  
 Лазищина 309  
 Лазівський 563  
 Лазной 309  
 Лазовая 322, 323  
 Лазовський 309  
 Лазовый 309  
 Лазозный 309  
 Лазус'к'ый 563  
 Лазуськый 563  
 Лазы 309  
 Лазэр 308  
 Ла-Илья 309  
 Лайдар 20  
 Лакайков(ъ) 334  
 Лаковец 309  
 Лак'овиц' 309  
 Лаловський 309  
 Л'алб'ус'кый 309  
 Ламова 325  
 Ланжигов 309  
 Ланка 310  
 Ланная 309  
 Ланновиха 330  
 Л'ановый 334  
 Лантухівка 310  
 Ланчикъ 372  
 Лап'ов 310  
 Лаптев(а) 310  
 Лапухъ 635  
 Лапшннъ 310  
 Лап'ъв 310  
 Ласиев 310  
 Ласка 327  
 Л'аск'іу 310  
 Ласк'іус'кый 309

Ласков'а Дзв'орина 309  
 Ласк'б'ус'кый 309  
 Л'аскы 309  
 Латеровый 310  
 Латовня 310  
 Латорица 310  
 Л'аториц'а 310  
 Лахміт'ків 83  
 Лахтонов 310  
 Лахтонова 310  
 Л'аш'іу 335  
 Л'ашч'ат-Пот'ук 335  
 Л'ашчоринец 309  
 Лебедева 310  
 Лебедевский 19  
 Лебединецъ 310  
 Лебедиха 311  
 Лебедихка 311  
 Лебедь 311  
 Лебеховка 311  
 Лебока 133  
 Лебязжий 311  
 Лебязье 311  
 Лебязья 311  
 Леваков 311  
 Левачи 311  
 Левинская 311  
 Левицкая 311  
 Лев'ин'т'у 311  
 Левкина 311  
 Левков 311  
 Левочь 98

Левшина 311  
 Левра 308  
 Левурда 512  
 Левый Тузлов 319  
 Легинь 311  
 Легинь 311  
 Легиня 311  
 Легкая 311  
 Л'егкий 311  
 Легличъ 311  
 Легличъ 311  
 Леглич 311  
 Ледава 334  
 Ледный 319  
 Ледянецъ 311  
 Лезная 319  
 Лезница 319  
 Лезова 323  
 Лейбовецъ 311  
 Лейка 319  
 Лекача 312  
 Лекече 312  
 Лекечий 312  
 Лекичий 312  
 Дел'анова 24  
 Лелечи 312  
 Лелинскій 312  
 Лельки 319  
 Лельков 312  
 Лемак'іу 312  
 Л'емиц(ъ) 312, 319  
 Лемиць 312  
 Ленина 319  
 Ленинка 319  
 Ленцеровка 435  
 Лепянка 370, 544  
 Лесазинскій 322  
 Лески 320  
 Лесков 320  
 Лескова 320  
 Лесковая 320  
 Лесковый 320  
 Лесная 320  
 Лесницкий 320  
 Лесной 320  
 Лесной Одар 20  
 Лесок 321  
 Летн'янка 447  
 Летышевка 312  
 Л'еук'овец 311  
 Лехачъ 312  
 Л'ехману(у) 312  
 Лехновка 312  
 Л'ецкый 321  
 Л'ецовка 312  
 Лешул 335  
 Лешанский 313  
 Лещичи 313  
 Либедь 311, 313  
 Либенец(ь) 328  
 Либидівська 311  
 Либожада 313  
 Либожеда 313  
 \*Либох'ірка 313  
 Либохора 313  
 Либохорка 313  
 Либохурка 313  
 Либохора 313  
 Либохорка 313

ПОКАЖЧИК ГІДРОНІМІЧНИХ ВАРІАНТІВ

- Ливачевка 313  
 Ливихора 313  
 Лійжкы 329  
 Лизина Стенка 319  
 Лизина Стѣнка 319  
 Лізная 319  
 Лизневка 313  
 Ликічі 312  
 Лиличъ 311  
 Лиман 313  
 Лиманец 313  
 Лиманная 313  
 Лиманская 313  
 Лиманский 313  
 Лиманська 313  
 Лиманъ 313  
 Лимарова 313  
 Лимб'іуский 313  
 Линій 318  
 Лин'овиц' 313  
 Линовица 314  
 Лин'іучик 314  
 Лин'і(у)чик 314  
 Ліпа 140  
 Ліпа-Перемишлянська 140  
 Липарів 314  
 Липачий 316  
 Липачья 316  
 Липец 314  
 Липецкая 314  
 Ліпів Байра́к 314  
 Л'ипіу 315  
 Липкина 316, 507  
 Липная 314  
 Липневка 316  
 Липников'атый 314  
 Липница Стара 526  
 Липнянка 370  
 Липнянка Добрая 174  
 Липова (я) 314, 315  
 Липовая Долина 315  
 Лип'овец 315  
 Липовець 624  
 Л'ип'овиц' 315  
 Липовицкий 315  
 Липовка 314  
 Липовой 315  
 Липов (ъ) 314  
 Липовый 315  
 Липське 316  
 Липський 316  
 Липцы 314  
 Липчанка 314  
 Липчик 314  
 Ліпша 316  
 Липье 314  
 Липянка 316  
 Лисая-Гурка 316  
 Лисенка 317  
 Лисенокъ 316  
 Лисеньке 316  
 Лисикъ 327  
 Лисиновка 316  
 Лисица 316, 317  
 Лисицький 92  
 Лисича Балка 317  
 Лисичанка 307  
 Лисичий 316, 317  
 Лисичка 316  
 Лисичья 316, 317
- Лис'іус'кий 317  
 Лиска 167  
 Лисковец (ул) 320  
 Лисна 320  
 Лисниковщина 321  
 Лиснич'инский 321  
 Лисовицкий 321  
 Лисовка 317  
 Лисогорка 317  
 Лисогорская 317  
 Лисогоръ 317  
 Лиственная 319  
 Листвинська 317  
 Листвинъ 317  
 Листовка 317  
 Листовська 317  
 Лисья 316  
 Литвинова 317  
 Литвінове 318  
 Литвиновка 317  
 Литвинов (ъ) 317  
 Литка 252  
 Литмиж (ъ) 321  
 Литная 319  
 Литовец 318  
 Литовиж 318  
 Литовская 318  
 Литъ 252  
 Литятинский 318  
 Литятинский 318  
 Лихоносьев 318  
 Лих'ый 318  
 Личанин 318  
 Л'ичин 334  
 Л'ичинец 334  
 Л'ичинец (ъ) 318  
 Личная 318  
 Личной 318  
 Лишня 299  
 Лишняя 318  
 Л'ишул 335  
 Л'ишулец 335  
 Лиш'ууский 211  
 Лищина 321  
 Лищина 321  
 Лищановатый 321  
 Лив'агіўска Пот'очіна 319  
 Лізкі 320  
 Лікакіна 319  
 Л'і́мнице'а-Розт'очн'а 319  
 Л'і́мниц'а 319  
 Л'і́мниц'а 319  
 Л'і́мниц'і 319  
 Лінівобалківський 319  
 Л'ініен'а 319  
 Л'іп'овиц' 315  
 Л'іск'авый 320  
 Л'ісков'атый 320  
 Лісков'ач 320  
 Лісков'овец 320  
 Л'іск'овый П'от'ук 320  
 Л'іск'іу 320  
 Л'ітм'іш 321  
 Л'іуниц'і 319  
 Л'ішчанков'атый 321  
 Л'ішч'инне 321  
 Л'ішч'ика 310  
 Лй'ецкий 324  
 Лй'уб'ешка 332  
 Л'ла 221
- Л'нуга 333  
 Лобанівка 109  
 Лобанов (ъ) 321  
 Лобатковка 321  
 Лобачевка 321  
 Лободиха 311  
 Лободовщина 321  
 Ловинька 321  
 Ловица 327  
 Ловичъ 212  
 Ловра 308  
 Ловрикова 308  
 Логваной 322  
 Логонов (ъ) 322  
 Логутинъ 322  
 Лодыма 322  
 Лодынка 322  
 Лоевец 324  
 Ложекъ 322  
 Л'ожіу 322  
 Ложной 322  
 Лоз'анка 324  
 Лози 322  
 Лозівська 323  
 Лозна (я) 319  
 Лозница 319  
 Лозняна 319  
 Лознянка 319  
 Лозовá 340  
 Лоз'ова 323  
 Лозова Друга 323  
 Лозова Перша 323  
 Лозовата (я) 322, 323, 324, 407, 617  
 Лозов'атий 322  
 Лозоватка 323, 324, 399, 437  
 Лозоватой 322, 324, 617  
 Лозоватой Яр'е 324  
 Лозов'атый 322, 323, 324  
 Лозов'аха 617  
 Лозовацкая 323  
 Лозовая 319, 322, 323, 324, 617  
 Лозове 322  
 Лозов'енька 322, 323  
 Лозовенькая 323  
 Лозовец 323  
 Лозовий 323  
 Лозовикъ 323  
 Лозовитая 323  
 Лозовка 322, 323  
 Лозовой 322, 323, 324  
 Лозовой Большой 323  
 Лозовой Колодезь 323  
 Лозовой Малый 323  
 Лозовокъ 323  
 Лозовый 309, 323  
 Лозочкой 215  
 Лозув'ате 324  
 Лозья 324  
 Лойкова 118  
 Локец (ъ) 319  
 Локница 325  
 Локница 325  
 Локноваха 330, 370  
 Локня Большая 325  
 Локоть 325  
 Лок'оц'кий 325  
 Локта 325  
 Лолян Звор 325

- Ломань 325  
 Ломница 319  
 Ломнице́'а 319  
 Ломница 319  
 Ломованя 325  
 Ломоватая 325  
 Ломоватка 325  
 Ломов'атчик 325  
 Ломоватый 325  
 Ломов'ач 325  
 Ломовая 325  
 Ломотка 325  
 Л'омб'т'у́ Пот'ук 325  
 Ломчикова Р'чка 309  
 Ломш'ур 325  
 Лоневка 325  
 Лопатинка 326  
 Лопатиха 192  
 Лопатникъ 326  
 Лопачине 326  
 Лопаяуь 326  
 \*Лопин 325  
 Лопина 326  
 Л'іопінка 326  
 Лопница 325  
 Лопноаха 330  
 Лопуховская 326  
 Лопушана 326  
 Лопуш'анка 326, 327  
 Лопуш'инка 326  
 Лопушна(я) 326  
 Лопушница 326  
 Лопушный 327  
 Лопу́шня 327  
 Лосика 327  
 Лосиновка 327  
 Лосовка 327  
 Лостин 327  
 Лост'ун 331  
 Лосница 327  
 Лотакъ 327  
 Лотовня 310  
 Лоточокъ 327  
 Лоханская 327  
 Лоханский 327  
 Лоховица 327  
 Лоцуха 331  
 Лоченый 327  
 Лошаківський 327  
 Лошакъ 327  
 Лошевата 267  
 Лошувка 327  
 Лошь 327  
 Лошь 327  
 Лощинная 327  
 Лта 21  
 Луба 574  
 Лубенец(ъ) 328  
 Лубеной Мость 328  
 Лубенцов 328  
 Лубенцова 328  
 Лубинский 328  
 Лубінська Річка 328  
 Лубл'анчик 328  
 Лубнець 328  
 Лубня 328  
 Л'убушка 333  
 Л'убушечка 333  
 Лубых 574  
 Луб'яховка 328  
 Лубяная 328  
 Лубянка 332, 479  
 Лубянцева 146, 328, 340  
 Лубянцова 146, 328  
 Лубянцовъ 328  
 Луб'яховка 328  
 Луг 329  
 Луганка 329  
 Луганск 329  
 Луганская 328  
 Луганчик 328  
 Луганчук 328  
 Луганъ 329  
 Лугашівський Потік 329  
 Луговка 329  
 Луг'овый 329  
 Луг(ъ) 328  
 Лужанска Р'чка 329  
 Лужешево 329  
 Лужкув 329  
 Лужкы 329  
 Лужников(ъ) 329  
 Лужнок(ъ) 329  
 Лукавая 330  
 Лукавец(ъ) 329, 330  
 Лукавецъ В. 92  
 Лукавецъ М. 346  
 Лукавецъ 92, 329, 330  
 Лукавицкий 330  
 Лукавчик 330  
 Лукарровка 331  
 Лукачов 330  
 Лукачъ 330  
 Лукашевка 70, 241  
 Лукашевь Яръ 330  
 Лукаш'іу́ский 330  
 Луквица 330  
 Л'уквиц'а 330  
 Лук'енів 331  
 Лукноаха 330  
 Луков 330  
 Луковец 309, 329, 330  
 Луковецъ 330  
 Луковица 330  
 Л'уковиц'а 330  
 Луковка 330  
 Л'уково 330  
 Луковровка 331  
 Лукув 330  
 Л'ук'у́ Пот'ук 330  
 Лукьянчук 331  
 Лумный 328  
 Лумш'ур 325  
 Л'унга 333  
 Лунгуца 331  
 Лунка Велика 86  
 Лунка Мала 340  
 Лупірійв 331  
 Лупин'ц'ус'кий Звур 331  
 Лупка 331  
 Луппа 331  
 Л'упус'кий 331  
 Лусгун 327  
 Лусгунец 331  
 Лутавецъ 331  
 Лутовка 331  
 Лухан 329  
 Луца 331  
 Луцанка 331  
 Луценковъ 331  
 Луциков(ъ) 331  
 Луч 318  
 Лучин'ый 331  
 Лучица 331  
 Л'учка 334  
 Лучкув 332  
 Лучный 332  
 Лушк'у(у) 329  
 Лушавица 332  
 Лыбедь 313  
 Лыбедь 313  
 Лыбидь 313  
 Лыбидь 313  
 Лыбядь 313  
 Лывчина 317  
 Лык'овый 320  
 Л'ыл'іу́ 313  
 Лымарка 313  
 Лысак 316  
 Лысаковъ 316  
 Лысанский 317  
 Л'ыс'ан'ц'кий Звур 317  
 Лысая 316  
 Лысая Липа 316  
 Лысенковъ 316  
 Лысенк'ий 316  
 Л'ысин'с'кий 317  
 Л'ысин'с'кий 317  
 Лыск'ар' 317  
 Лысова(я) 321  
 Лысовка 317  
 Лысогорская 317  
 Лыщина 317  
 Лысянка 223, 317  
 Лыхогуз 318  
 Лычанка 318  
 Лыченковъ 318  
 Лычинъ 312  
 Лыч'у(у) 318  
 Лышкевичи 318  
 Лывашеница 335  
 Л'ешул 335  
 Л'ешулец 335  
 Л'ешул'ецъ 335  
 Лыиченец 334  
 Лыто 21  
 Лытыца 21  
 Лэпушна 326  
 Любаковка 328  
 Любань 313  
 Любарская 332  
 Любартовка 332  
 Любартыха 332  
 \*Любачевка 332  
 Любашевка 146  
 Любашъ 333  
 Любежъ 332  
 Любезний Урлекъ 95  
 Любезный Утлюкъ 95  
 Любезной Уклюкъ 348  
 Любенец(ъ) 328  
 Любечка 332  
 Любешка 333  
 Любика 332  
 Любимая 332  
 Любимой 332  
 Любишка 333  
 Любищъ 333  
 Люблинская 332  
 Люблянчик 92

ПОКАЖЧИК ГІДРОНІМІЧНИХ ВАРІАНТІВ

- Любна 332  
 Любовка 333  
 Любовска 332  
 Любовська-Ставище 332  
 Любогорка 313  
 Любохоря 313  
 Любошка 332  
 Любянка 332  
 Людвянный 333  
 Людмирка 333  
 Людовка 333  
 Люлюкова 333  
 Люпчий 316  
 Люта 334  
 Лютая 333  
 Лютежець 333  
 Лютежик 333  
 Лютежский ручей 333  
 Лютежь 333  
 Лютенское 333  
 Лютенка 333  
 Лютенъ 333  
 Лютица 333  
 Лютичана 333  
 Лютишекъ 333  
 Лютка 334  
 Лютынка 333  
 Лютыца 333  
 Лютычана 333  
 Лютычина 333  
 Лють 334  
 Лющевский 334  
 Лющевкій 334  
 Люшковец 334  
 Львая Вершина 318  
 Львая Камышеваха 267  
 Лѣзница 319  
 Лѣкарщина 319  
 Лѣна 319  
 Лѣсаковъ 320  
 Лѣскійв 320  
 Лѣсковец 320  
 (•)  
 Лѣсковый 320  
 Лѣскійв 320  
 Лѣсна(я) 320  
 Лѣсная Каменка 321  
 Лѣсницкій 321  
 Лѣсной 320  
 Лѣсова Каменка 321  
 Лѣсовая 321  
 Лѣсогоръ 317  
 Лѣсь Глиняной 320  
 Лѣсь Западной 320  
 Лѣсь Криничной 320  
 Лѣсь Круглой 320  
 Лѣсь Парлянский 320  
 Лѣшкійв Потік 321  
 Лѣщинскій 321  
 Лядава 334  
 Лядковка 334  
 Лядска 334  
 Лядшка 334  
 Ляды 334  
 Лязар 308  
 Ляз 309  
 Лямля 312  
 Лясовец 321  
 Лясовка 320  
 Лясок 321
- Лятава 312  
 Ляхів Ковд 334  
 Ляховка 334  
 Ляхов(ъ) 334  
 Ляшѣв 335  
 Лящевка 335  
 Лящовка 335  
 Лящувка 335
- М. Аджалыкъ 343  
 М. Бакай 343  
 М. Берестов 344  
 М. Беспалый 343  
 М. Бобрікъ 344  
 М. Бобровая 338  
 М. Бобровка 338  
 М. Бутывля 79, 338  
 М. Бѣлинка 54  
 М. Бѣлка 338  
 М. Верблюжка 543  
 М. Вильшки 350  
 М. Водяная 339  
 М. Выдрица 338  
 М. Гниловодъ 344  
 М. Двуруб 344  
 М. Джун 345  
 М. Долгая 339  
 М. Должок 345  
 М. Желѣзная 204  
 М. Калинова 230  
 М. Калиновская 339  
 М. Каменка 237, 339  
 М. Каминка 339  
 М. Кобелячкя 340  
 М. Кобелячка 340  
 М. Копаный 345  
 М. Креницы 350  
 М. Кривуша 340  
 М. Криницы 350  
 М. Кругликъ 346  
 М. Крутой 346  
 М. Куцая 340  
 М. Къчылка 340  
 М. Лизна 340  
 М. Лозовая 340  
 М. Медвежья 338  
 М. Медвѣдица 340  
 М. Морозов 346  
 М. Ньеньешчик 340  
 М. Олховатная 341  
 М. Потік 347  
 М. Потокъ 347  
 М. Провалья 388  
 М. Пугачев 347  
 М. Рассоховатая 341  
 М. Россоховатая 341  
 М. Россоховатый 347  
 М. Руда 341  
 М. Рѣчище 343  
 М. Сальча 226  
 М. Скажена 341  
 М. Скородна 341  
 М. Случъ 342  
 М. Солотвинскій 347, 520  
 М. Становой 347  
 М. Стенка 342  
 М. Ступка 342  
 М. Супой 348
- М. Суходол 348  
 М. Тернава 560  
 М. Тиса 342  
 М. Тростянець 348  
 М. Уголька 342  
 М. Умана 348  
 М. Ушка 582  
 М. Холеная 342  
 М. Чаплинка 371  
 М. Чернухина 343  
 М. Чута 343  
 Маврон Кастрон 242  
 Магрѣмиха 335  
 Магурек 335  
 Магуринецъ 335  
 Магас'инка 335  
 Магур'іцкій 335  
 Маджаровочка 336  
 Маджарочка 336  
 Маджулин 335  
 Мажарівочка 336  
 Мажорка 336  
 Мазанов 336  
 Мазинка 336  
 Мазникъ 336  
 Мазница 336  
 Мазуровка 336  
 Мазутянка 158  
 Манорская 336  
 Маіорова 336  
 Маіоровка 336  
 Майданка 463  
 Майданъ 469  
 Майорка 356  
 Майорская 336  
 Майстров 336  
 Маіур'с'кій 356  
 Майчакракъ 336  
 Майчекракъ 336  
 Макаренков 336  
 Макарихская 337  
 Макаров(ъ) (Яр) 337  
 Макаровка 337  
 Макаровъ Колодязь 353  
 Макартѣтина 337  
 Микитрина 337  
 Микитрица 337  
 Маковиц'і 337  
 Маковка 337  
 Маковцевъ 337  
 Макантеть 337  
 Макурта 337  
 Макортекъ 337  
 Макортеть 337  
 Макорты 337  
 Макортыръ 337  
 Максев 338  
 Максїмец 338  
 Максїмецъ 337  
 Максимов(ъ) 338  
 Макухин 338  
 Макшиболѣта Серѣдня 496  
 Макши-болото 338  
 Макши-болѣты 338  
 Макші-Болѣто 338  
 Мак(ъ) 336

- Маларечка 341  
 Мал. Беспалый 343  
 Мал. Богодухова 338  
 Мал. Бургуста 338  
 Мал. Вербовая 338  
 Мал. Водяная 116, 339  
 Мал. Водяной 116, 344  
 Мал. Груская 339  
 Мал. Двурубь 344  
 Мал. Джугунь 344  
 Мал. Довжекъ 345  
 Мал. Довжикъ 345  
 Мал. Қалыновая 339  
 Мал. Каменка 339  
 Мал. Каратышь 240  
 Мал. Кругликъ 346  
 Мал. Крутой 346  
 Мал. Лъски 350  
 Мал. Лозовая 340  
 Мал. Орехова 341  
 Мал. Рассыпная 341  
 Мал. Селеная 342  
 Мал. Стримба 533  
 Мал. Ступки 342  
 Мал. Умана 348  
 Мал. Харцызская 342  
 Мал. Холодная 342  
 Мал. Черемховатая 342  
 Мал. Шамсик 349  
 Мал. Широкая 343  
 Мала Бердинка 306  
 Мал'а Боржова 338  
 Мал(а) Бутивля 79, 84  
 Мал'а Війська 339  
 Мал'а Відрич'инка 339  
 Мал'а Віженка 339  
 Мала Волосянка 85  
 Мал'а Гымбов'а Зв'орина 339  
 Мал'а Демуріна 407  
 Мала Иршава 339  
 Мал'а Карасу 339  
 Мала Конка 251  
 Мал'а Лашч'ин'юска 340  
 Мал'а Ліпа 140  
 Мал'а Лип'юука 340  
 Мала Лючка 334  
 Мал'а Н'ин'иска 340  
 Мал'а Озир'анка 341  
 Мал'а Ос'ава 403  
 Мала Падня 409  
 Мала Пеня 341  
 Мал'а Пчин'а 341  
 Мал'а Пініе 341  
 Мал'а П'ол'унна 341  
 Мала Поркелеца 341  
 Мала Поточина 343  
 Мал'а Пуркел'еца 341  
 М[ала] Російш 341  
 Мал'а Ростічка 341  
 Мал'а Р'ібс'юш 341  
 Мала Р'ошош 341  
 Мала Скородня 342  
 Мал'а Сл'аука 342  
 Мал'а Совіця 514  
 Мала Стримба 88  
 Мал'а Ст'юнка 342  
 Мала Товалжанка 552  
 Мал'а Уг'обліна 342  
 Мал'а Уг'об'лка 342  
 Мала Утлюка 348  
 Мал'а Цапар'ю(а)ка 342  
 Мал'а Циріпа 349  
 Мала Чортала 614  
 Мал'а Чортов'аня 343  
 Мала Шишівка 625  
 Мал'а Шопурка 279  
 Малая 338, 342  
 Малая Балаклейка 120  
 Малая Балыклейка 120, 498  
 М'ала Барсучья 338  
 Малая Бельманка 338  
 Малая Бельменка 338  
 Малая Берда 250, 306  
 Малая Березовка 338  
 Малая Бобровая 338  
 Мал(ая) Б'єлінкая 54  
 М[ала] Б'єлка 338  
 Малая-Верблюжка 338  
 Малая Вербовая 338  
 Малая Вись 339  
 Малая Водяная 339  
 Малая Высь 339  
 Малая Галка 338  
 Малая Голтва 339  
 Малая Горынка 339  
 Малая Гремячка 339  
 Малая Қалмыцкая 339  
 Малая Каменка 339  
 Малая Камышеваха 86  
 Малая Кара-Су 340  
 М'ала Карес'євка 339  
 Малая Кодема 138  
 Малая Кодима 259  
 Малая Кодыма 138  
 Малая Корабельная 340  
 Малая Кофла 340  
 Малая Кривая 340  
 Малая Кривуша 340  
 Малая Крутенская 340  
 Малая Кр'єпкая 340  
 Малая Кундрюча 301  
 М'ала Липовая 340  
 Малая Лозовая 340  
 Малая Локня 340  
 Малая Лубянцева 340  
 Малая Мазница 336  
 Малая Мачулка 377  
 М[ала] Медв'єдица 340  
 Малая Нагольная 382  
 Малая Ольховая 339  
 Малая-Осокоровка 341  
 Малая Очеретовата 341  
 Малая Песчаная 341  
 Малая Рось 475  
 Малая Рудка 341  
 Малая Рыбница 341  
 Малая Самара 560  
 Малая Скотоватая 342  
 М[ала] Случь 342  
 Малая Соленая 342  
 М[ала] Терновка 342  
 Малая Терса 342, 389  
 Малая Чигировка 342  
 Малая Чута 343  
 Малая Чутка 343  
 Малая Шарайка 343  
 Малая Шишовка 625  
 Малая Юровка 343  
 Малая Язвинка 343  
 Малбай-Узень 343  
 Малеваная 350  
 Малеева 350  
 Маленокъ 343  
 Мал'єнький Міюс 366  
 Мал'ий Безем'єнный 343  
 Мал'ий Бидиулашчик 343  
 Малый Буглай 362  
 Мал'ий Веден'ишч'инский 344  
 Мал'ий Вул'ш'ан 344  
 Мал'ий Горг'ан 344  
 Мал'ий Гроп'єнни' 344  
 Малый Елантанъ 372  
 Мал'ий Яс'ин'ник 349  
 Мал'ий Яаудош'як'іу 349  
 Мал'ий Катл'абух 345  
 Мал'ий Котів'ец 345  
 Мал'ий Котов'єць 345  
 Мал'ий Кушугум 307  
 Мал'ий Матей'ашчик 346  
 Мал'ий Плаюц 346  
 Мал'ий Плитоват'ий 347  
 Мал'ий Подиш'урний 347  
 Мал'ий Пол'ан'истий 347  
 Мал'ий Сиглянський 500  
 Мал'ий Скуруш'ний 347  
 Мал'ий Струговець 535  
 Мал'ий Сухий 269  
 Мал'ий Танаїд 503  
 Мал'ий Т'ойст'ий 348  
 Мал'ий Т'оус'ц'анчик 348  
 Мал'ий Утлюг 348  
 Мал'ий Фойен'ик 348  
 Мал'ий Чиллин'ак 349  
 Мал'ий Шп'анчик 349  
 Мал'ий Шп'ітк'іу 349  
 Мал'ий Шт'об'іус'кий 349  
 Мал'инова 349  
 Малиновая 359  
 Малиновец 349  
 Малиновка 349  
 Малиновский 349  
 Малиновый 349  
 М'алинський Потік 368  
 Малишн'єнський 350  
 Малівський 350  
 Мал'ий Ингулець 222  
 Мал'исин 350  
 Мал'іі Т'ісішчі 350  
 Малнотар 350  
 Маловат'ий 350  
 Мало-Водяная 350  
 Малой Луганч'ик 328  
 Малой Еланчакъ 372  
 Малой Сасыкъ 522  
 Малой Луганчик(ъ) 28, 346  
 Мало-Лозоватський 350  
 Малом 638  
 Маломужевъ 350  
 Малотеч(к)а 350  
 Малотечъ 350  
 Малофа 373  
 Малочна 350  
 Малтабар-Б'алка 350  
 Малтапов 350  
 Малтопаръ 350  
 Малхазган Об'а 350  
 Малые Береки 542



ПОКАЖЧИК ГІДРОНІМІЧНИХ ВАРІАНТІВ

Малые Ступки 342	Манауль-Тарамá 267	Мароча 375
Малый 343	Манашт'ур'ський 351	Мáртинка 488
Малый Аджалыкъ 343	Мангутъ 35	Мартова 353
Малый Аджелыкъ 343	Мандрѣнка 351	Мартовецкий 353
Малый Арабъ 343	Мандрікська Бáлка 370	Мартынов (ъ) 353
Мал'ый Багн'анчик 343	Мандринь Яръ 351	Мартышкина 353
Мáлый Байрáк 343	Мандрыкина 370	Маруш'анс'кий 353
Малый Бельмяк 338	Мандрычина 351	Марушка 308
Малый Бишулинъ 344	Маневка 351	Марушк'іус'ка Пот'ош'ина 354
Малый Буерак 343	Манеж 351	Марушковатая 354
Малый Бурлук (ъ) 497, 547	Манжалъя 351	Марушк'овый 354
Малый Бычок 51	Манжосова 183	М'аруш'у (ÿ) 352
Мал'ый Глубокий 344	Манжосовка 183, 351	Марьянка 354
Мал'ый Гнил'ш'анчик 344	Манжосов (ъ) 351	Марьяновка 354
Мал'ый Гбл'ак 344	Маниковский 351	Масаровъ байракъ 376
Мал'ый Гукл'ивиц' 344	Маниловка 351	Масевка 354
Мал'ый Д'ярб'у 344	Маніль Тарамá 267	Масковъ 354
Мал'ый Демн'аноб'ус'кий 344	Манівка 351	М'ас'іу 354
Мал'ый Дзв'орич' 345	Мановицкая 351	Маскал 375
Мал'ый Дупл'авый 345	Мановичанская 351	Маслаковъ 354
Малый Еланчикъ 372	Манóл-Тарамá 267	Маслобоиха 354
Мал'ый Житный 345	Маноч'иновский 351	Маслобойчиха 354
Мал'ый Журав'илик 345	Мантроловщина 351	Маслова 354
Малый Ингулецъ 345	Мантулина 351	Маслова Перебойна 354
Малый-Ингуль 222	Мануйлов-Тарамá 267	Маслово 354
Мал'ый П'астр'абиц' 349	Мануилов 351	Масловый 354
Малый Кальчикъ 229	(•)	Маслокр'утський 354
Малый Каратыш 47	Маньел 267	Масляная 354
Малый Кобелячекъ 345	Маньковка 352	Масоха 356
Малый Кобелячкы 340	Маньковъ 352	Матачівська Водá 354
Мал'ый Кобылиц' 345	Маньóл-Тарамá 267	Матачовський 354
Мал'ый Кобылный 345	Манъвка 351	Матвєиха 354
Мал'ый Кóн'д'ак'ус'кий 345	Маньява 351	Матвѣева 354
Мал'ый Кр'асный 346	Маргаритовка 352	Материзъ 360
Малый криховець 283	Марга-Су 353	Матерка 355
Малый Куяльникъ 346	Мардогонова 374	Мат'ііуський 355
Мал'ый Лозов'иц' 346	Мáре Невóе 384	Мат'ііу (ÿ) 355
Мал'ый Лубл'анчик 346	Марениц 352	Мат'ірка 355
Мал'ый Медв'ежий 346	Мареничевъ 352	Мáтка 64
Малый Нагольчикъ 346	Марефа 360	Матка Стэлинештило 355
Мал'ый Палат'ыш 346	Марехва 360	Матосна 413
Мал'ый Плай'ик 347	Мариенгѣим 352	Матыевка 355
Мал'ый Пбл'ан'ц'кий 347	Марійка 352	Матюковъ 355
Мал'ый П'оркулиц' 347	Марина 352	Матюла 356
Мал'ый Пóтук 347	М'арин'ц'овый 352	Матюрска 355
Мал'ый Р'осош 347	Марисюків Потік 352	Матюхина 355
Малый Рутецъ 480	Марійчин 251	Матъевка 360
Мал'ый Сыгл'ан'с'кий 50	Марин'ц'іс'кий Пот'ік 352	Матяшовка 355
Мал'ый Т'ач'ивиц' 348	Маріч'еска 352	Махали-Езен 355
Малый Ташлыкъ 21	Маркин 354	Махайка 355
Мал'ый Темный 348	Марк'ів Яр 353	Махлáйка 84
Мал'ый Тихóв'иц' 565	М'арк'іу Пот'ік 353	Махлинец 355
Малый Уклюкъ 348	М'арк'іуский 353	Махмутъ 35
Мал'ый Фиресовый 348	Марко 353	Махневка 355
Малый Халихунъ 587	Марков Поток 353	Махнея 355
Мал'ый Шан'óв'иц' 349	Мáрковая 353	Махновка 355
Мал'ый Широкий 349	Марковец 353	Маховецъ 355
Малый Ялпугъ 349	Мáрковка 353	Махойка 355
Мáлынский Потóк 368	Марковская 353	Махровский 352
Мальцын (ъ) 350	Марковщина 353	Махровскій 352
Мальшинъ 350	Марковъ колодязъ 353	Мацеевка 355
Малаявский 350	Марков'ярівка 353	Мацковский (В.) 356
Мамьева 350	Марков'ярівська 353	Мачекъ 356
Мамбетъ-Аджи 351	Маркотинъ 353	Мачиновский 351
Мамонова Балка 351	Маркытовецъ 352	Мачуленка 377
Маморница 270	М'аркышóв'иц' 352	Машол'іс'кий 356
Манадзиль 351	Мармишъ 353	Мащанская 356
Манастирка 374	Марныстенка 353	Машинский Яр 378
Манастир' 374	Марныстѣнка 353	
Ман'аўка 351	Мáрокъ 353	

- Маяцкая Плотва 356  
 Маячки 356  
 Мгарь 356  
 Мерапотам 580  
 Меґур'инка 356  
 Медведевъ 357  
 Медведен 356  
 Медвѣдѣжый 357  
 Медвѣдица 356  
 Медвѣдиц'и 356  
 Медведица 357  
 Медведій 357  
 Медведій Великий 92  
 Медведій Малый 346  
 Медведка 357  
 Медведовка 357  
 Медведокъ 357  
 \*Медведь 357  
 Медведья 357  
 Медвежа 357  
 Медвеж'лак 357  
 Медвежий 338  
 Медвежин 356  
 Медвежий'ек 357  
 Медвѣжый 357  
 Медвѣжья Воды 84  
 Медвежья 85, 338, 357  
 Медвенка 357  
 Медвещький 357  
 Медвидка 357  
 Медвіль 357  
 Медвіжа 83  
 Медвѣдка 357  
 Медвѣдовка 357  
 Медвѣдокъ 357  
 Медвѣдь 357  
 Медвѣжій 357  
 Медвѣжье пойло 357  
 Меловая 206, 357, 358  
 Медянкина 365  
 Межа 369  
 Межевая 358  
 Межевникъ 358  
 Меженской 358  
 Меживс(ь)кій 358  
 Межиґурґ'аны 358  
 Межизворин'ы 358  
 Межикобыловый 358  
 Межил'ан'ис'кий (Звир) 358  
 Межилиска 358  
 Межипотоцкій 358  
 Межиричка 253, 524  
 Межник 556  
 Межь 369  
 Межь 369  
 Мейский 366  
 Мѣка 361  
 Меланинъ потокъ 358  
 Меланчин 340  
 Меланчын Потск 358  
 Мелед'уг 358  
 Мелед'удж'ок 358  
 Меледюк 358  
 Мелендевка 359  
 Мелесина 359  
 Мелѣцинська 359  
 Мелниха 360  
 Мѣлишний 359  
 Мелкая 365  
 Мелкий 365  
 Мелничный 359  
 Меловатский 365  
 Меловая 282, 365  
 Меловой 282  
 Мелочза 359  
 Мельниковый 359  
 Мельница 359  
 Мельницкая 359  
 Мельницкий 359  
 Мельницька 359  
 Мельничий Ставъ 359  
 Мельничный 359  
 Мельчакъ 365  
 Мелюси 366  
 Мемрикъ 362  
 Менна 236  
 Мен'ок 360  
 Менчулський Малый 346  
 Менчльський 363  
 \*Менские Береги 542  
 Меньшой 360  
 Мерехва 360  
 Мерешйрський 360  
 Мерешур'с'кий 360  
 Мерешор 360  
 Мерішор 360  
 Меркотет 337  
 Меркотета 337  
 Мерла 360  
 Мерль 360  
 Мерля 360  
 Мерновка 560  
 Мернопка 560  
 Мертвая 360  
 Мертвиц(ь)ка 360  
 Мертвїчка 360  
 Мертвоводъ 360  
 Мертвоводье 360  
 Мертвые Воды 360  
 Мертвый Донецъ 360  
 Мертвые Воды 360  
 Мертзелы 360  
 Мерць 360  
 Мерчикъ 360  
 Метелиха 360  
 Метеризъ 360  
 Метерись 273, 360  
 Метерская 355  
 Метешу 360  
 Метлиха 360  
 Метова 364  
 Метрезли 360  
 Мехеевъ 360  
 Мецкавка 365  
 Мечетка 257  
 Мечетна 614  
 Мечетная 361  
 Мечетная Чертала 614  
 Мечетне 361  
 Мечетненькая 361  
 Мечетной 361, 614  
 Мечеть-Каїр 227  
 Мечивка 361  
 Мечотная 361  
 Мечуса 361  
 Мешковъ 366  
 Мешанская 366  
 Меловська Річка 365  
 Маж'ипот'юки 358  
 Мәжих'ухка 358  
 Мжа 369  
 Мжанецъ 381  
 Мигейская 361  
 Мигейскій Ташлыкъ 361  
 Мигея 361  
 Миглевая Вѣлка 361  
 Миглівá 361  
 Мидв'ид'уў Звур 357  
 Мидвиж'ус'ка Звюрина 357  
 Мижиричка 358  
 Мижирка 358  
 Мик 361  
 Микѣшинъ 389  
 Микишина 389  
 Микишино 389  
 Микитинъ Ругъ 361  
 Микит'ус'кий Звур 361  
 Миколаївський 362  
 Микольская 362  
 Микул'лат' звур 362  
 Мик'улукүү Звур 362  
 Мил'уў 359  
 Мильца 362  
 Мійрик 363  
 Мїмрицька 363  
 Минаевская 363  
 Минаевский 363  
 Минаковъ 363  
 Миновая 363  
 Миновка 363  
 Миновский 363  
 Мїнчин Яр 363  
 Мїнчине 363  
 Минч'илс'кий 363  
 Миньковица 373  
 Миолкова 372  
 Мирвоводка 363  
 Мирещкий 376  
 Мириул'лак 360  
 Мирковщина 363  
 Мировка 363  
 Миронов(ъ) 363  
 Мирочъ 363  
 Мирошникъ 365  
 Мирча 249  
 Миряндовка 363  
 Мисина 363  
 Миска 634  
 Мислинъ 363  
 М'ис'овина 364  
 Миткитарама 364  
 Митковка 363  
 Мит'ова 364  
 Митрївська 173  
 Митрополитская 364  
 Митрополитский 364  
 Митр'иу(ў) 364  
 Митьова 364  
 Миусъ 232  
 Михавецъ 380  
 Михайлева 364  
 Михайлівка 356  
 Михайлов Ток 364  
 Михайловец 364  
 Михайловецкий 364  
 Михайловка 364  
 Михайловский 364

ПОКАЖЧИК ГІДРОНІМІЧНИХ ВАРІАНТІВ

- Михайловскій 364  
 Михайловы Токи 364  
 Михайлов Яр 364  
 Михалів 364  
 Михалков 364  
 Михаловецкий 364  
 Михалчукова 364  
 Михалюкова 364  
 Михалючкова 364  
 Михенцова 364  
 Михідра 366  
 Михівка 361  
 Михновецкий 365  
 Михновецкий 365  
 Миховка 361  
 Миходерка 366  
 Миходра 366  
 Миюсь 366  
 Миюш 232  
 Мишау 365  
 Мішей 365  
 Мійший 365  
 Мишенковъ 365  
 Міасъ 366  
 Мігайл'іу 361  
 Мігівка 361  
 Мігова 361  
 Міговка 361  
 Мід'аниц' 365  
 Мідяний 365  
 Мік 361  
 Мікічулівська 361  
 Мікропотам 307  
 Мікулч'іуский 362  
 Міловий 365  
 Мінусъ 366  
 Мінч'іл'с'кий 363  
 Мінюсь 366  
 Міоськи Рашківські 70  
 Мірний 365  
 Мітлуга 366  
 Міусчик 366  
 Міусчикъ 366  
 Міўчикъ 366  
 Міушик 366  
 Міхідра 366  
 Міхідра 366  
 Мішч'ан'т'кый 366  
 Міюзь 366  
 Міюси 366  
 Міюсик 366  
 Міюсчик 366  
 Міюсь 366  
 Міюсь 366  
 Міюшъ 232, 366  
 Міюшикъ 366  
 Міясь 366  
 Мірб-Таул-Тарамá 366  
 Млаков'ата 366  
 Млачева 366  
 Млачевка 366  
 Мл'ач'инец 366  
 Млень 367  
 Млінівка 51, 151, 514  
 Млин'іука 367  
 Млинний Ярбк 55  
 Млиновица 368  
 Млин'овиц'а 367, 368  
 Млиновиця 55, 367, 486  
 Млиновка 367  
 Млинокъ 368  
 Млинский 368  
 Мліньскій Потік 368  
 Млин'іука 367  
 Млынек 368  
 Млынка 367  
 Млыновица 367  
 Млыновка 53, 140, 367  
 Млынокъ 368  
 Млынскій 368  
 Млынскій 368  
 Млынскій 129, 368, 638  
 Многая 368  
 Многи 368  
 Могилатовъ 368  
 Могильная 368  
 Могильный 368  
 Могілянскій 368  
 М'ог'ошова Зв'юрина 368  
 Могуковатый 369  
 Могуловка 471  
 Мог'чулуу Зв'ур 368  
 Можарка 336  
 Можаровка 369  
 Можняківська 369  
 Можняковскій 369  
 Можъ 369  
 Можъ 369  
 Моисеевка 369  
 Моисейков 369  
 Мок. Буглай 371  
 Мок. Ілюмець 220  
 Мок. Кидина 370  
 Мока 457  
 Мокан'іуский 369  
 Мокітръ 337  
 Мокр. Багла 371  
 Мокр. Виднога 369  
 Мокр. Каменка 370  
 Мокр. Лог 371  
 Мокр. Ракитна 370  
 Мокр. Ровенькая 372  
 Мокр. Ровеньки 372  
 Мокр. Скелеватая 370  
 Мокр. Шабельна 371  
 Мокра Балка 78  
 Мокра Білосарайка 369  
 Мокра Деренюха 543  
 Мокра Каранка 370  
 Мокра Кінка 251  
 Мокра Кінка 370  
 Мокра Річка 369  
 Мокранка 372  
 Мокр'анка 372  
 Мокранський 372  
 Мокрая 53, 104, 162, 369, 590  
 Мокрая балка 44, 369  
 Мокрая Березовка 369  
 Мокрая Беречка 369  
 Мокрая Бобрадъ 369  
 Мокрая Бълосарайская 369  
 Мокрая Бълосарайская 369  
 Мокрая Виднога 369  
 Мокрая Волноваха 370  
 Мокрая Вольновая 370  
 Мокрая Гусарка 162  
 Мокрая Деренюха 370  
 Мокрая Заплавка 370  
 Мок[рая] Калиновая 230, 370  
 Мокрая Каменка 370  
 Мокрая Камянка 370  
 Мокрая Камышеватка 370  
 Мокрая Каранская 370  
 Мокр[ая] Козинка 370  
 Мокрая Котельва 276  
 Мокрая-Лапинка 310  
 Мокрая Липянка 370  
 Мокрая Мандрійка 370  
 Мокрая Мандрійкина 370  
 Мокрая Маячка 356  
 Мокрая Московка 370  
 Мокрая Наносоковка 187  
 Мокрая Ольховая 109  
 Мокр[ая] Плотва 370  
 Мокрая Плотъ 370  
 Мокрая Погребная 433  
 Мокрая Ракитка 370  
 Мокрая Ракитна 370  
 Мокрая Рокитна 370  
 Мокрая Сура 371  
 Мокрая Тавохжанка 552  
 Мокрая Токмачка 568  
 Мокрая-Хм'ельно 590  
 Мокрая Чаплинка 371  
 Мокрая Чаплино 371  
 Мокрая Ялта 372  
 Мокрая Ялы 372  
 Мокрая Яма 372  
 Мокрая Яндоль 371  
 Мокр'ец 371  
 Мокрий Бутень 79  
 Мокрий Джгун 169  
 Мокр'инец 372  
 Мокриць 371  
 Мокрі Терни 372  
 Мокроватый 372  
 Мокрой Еланецъ 372  
 Мокрой Еланчукъ 371  
 Мокрой Изюм(ец)ъ 220  
 Мокрой Камышеватый 370  
 Мокрой Разр'ітой Колбдязъ 469  
 Мокроконка 370  
 Мокроусовка 171, 298, 372  
 Мокрые Елы 372  
 Мокрые Ровеньки 372  
 Мокрые Ялы 372  
 Мокрые Ялы 372  
 Мокрые Ямки 372  
 Мокрые Ямы 372  
 Мокрый 371  
 Мокрый Бишконь 392  
 Мокрый Бутень 371  
 Мокрый Еланчикъ 371  
 Мокрый Жихаръ 371  
 Мокрый Изюмець 220  
 Мокрый Индаль 76  
 Мокрый Кагарлыкъ 371  
 Мокрый Каменной 237  
 Мокрый Карачукъ 241  
 Мокрый Кахорликъ 371  
 Мокрый Луганчик 328  
 Мокрый Мерчикъ 371  
 Мокрый Обиток 392  
 Мокрый Омельникъ 398  
 Мокрый Ручей 371

- Мокрый Тагамлыкъ 371  
 Мокрый Ташлыкъ 371  
 Мокрый Шин'ї (Ў) 371  
 Мокрый Ял 372  
 Мокрышка 372  
 Мокрянскій 372  
 Молдаванка 372  
 Молкиш (ъ) 373  
 Молница 374  
 Молодіа 372  
 Молодая 372  
 Молодецка 373  
 Молодецкая 372, 373  
 Молодецька 373  
 Молодичин' 373  
 Молодникъ 373  
 Молодцова 373  
 Молокиш (ъ) 107, 373  
 Молотецул 372  
 Молот'иниц' 373  
 Молохва 350  
 Молохова 350  
 Молочарівська 157  
 Молочарська 157  
 Молочна 294, 350  
 Молочная 373  
 Молочной Утлукъ 374  
 Молочные 373  
 Молочные Воды 373  
 Молочный 373  
 Молочный Звѣр 373  
 Молочна 350  
 Молочныя 350  
 Молошка 373  
 Молошна 373  
 Молошной Крекъ 374  
 Молошной Утлукъ 374  
 Молошной Утлюкъ 374  
 Молошные Воды 373  
 Молошные В(оды) 373  
 Молчанова 368  
 Молчъ 374  
 Молчья 374  
 Монастирскій 374  
 Монастирскій Струмок 246  
 Монастыр' 374  
 Монастырекъ 374  
 Монастырка 374  
 Монастырная 374  
 Монастырска 374  
 Монастырская 374  
 Монастырскій 374  
 Монастырскій 374  
 Монастырь 374  
 Мондж'ул 374  
 Монжалея 351  
 Монжалия 351  
 Моравля 379  
 Морахва Великая 379  
 Морашка 379  
 Морашка Сенковская 379  
 Мор'їтул 374  
 Мордасовъ 374  
 Мордогорова 374  
 Мордосы 374  
 Морица 374  
 Морква 618  
 Морквица 374  
 Морковая Розрытая 374—  
 375  
 Мормиловъ 375  
 Моровлятката 375  
 Морозиновскій 375  
 Морозов 375  
 Морозова 346  
 Морозовец 375  
 Морозовская 375  
 Морозов (ъ) 375  
 М'брбуз (Ў) 375  
 Моросовка 375  
 Мороховецъ 375  
 Морочно 375  
 Морусовъ Яръ 375  
 Моршокватый 375  
 Мосидцивъ 375  
 Москалев 626  
 Москалевка 375  
 Москаликъ 375  
 Москалинов 375  
 Москалі 375  
 М'оск'бвиц' 375  
 Московицкій 375  
 Московская 376  
 Московскій Еланецъ 142  
 Москольцева 375  
 Мослинскій 376  
 Мослинскій 376  
 Мословка 370  
 Мосорний 369  
 Мосоров 376  
 Мосоровъ Байрак 376  
 Мосоръ 375  
 Моства 376  
 Мостова 376  
 Мостовая 239, 376  
 Мостовой 376  
 Моуст'ок 365  
 Мосток (ъ) 365  
 Мосъевка 369  
 Мотвица 639  
 Мотылевка 376  
 Мотырь 376  
 Моур'ава 379  
 Мохнатая 376  
 Мохнатый 376  
 Мохначъ 376  
 Моховая 376  
 Моховецъ 376  
 Моховой 376  
 Моховъ 376  
 Моцкій 376  
 Моцоха 356  
 Мочанівскій 376  
 Мочари 377  
 Мочаркуу П'арок 377  
 Мочарний 551  
 Мочарный 377, 551  
 Мочар'скій П'отук 377  
 Мочар'їука 377  
 Мочась 377  
 Мочильскій 377  
 Мочиховость 377  
 Мочникъ 336  
 Мочной Устлюкъ 374  
 Мошенка 377  
 М'ошк'в 377  
 Мошковка 377, 456  
 Мошкоф 377  
 Мошна 377, 387  
 Мошны 387  
 Мошова 292  
 Мошь 369  
 Мошаница 378  
 Мошанка 377  
 Мошеная 378  
 Мощеное Болото 378  
 Мошинская 378  
 Мошонка 378  
 Мошунка 378  
 Мошунъ 378  
 Мощурів 378  
 Мощуровъ 378  
 Мраморная 378  
 Мрее 378  
 Мудринъ 378  
 Мужавая 358  
 Мужева Балка 378  
 Мужева Долина 378  
 Мужевая 358  
 Мужевий 378  
 Мужик'їу 378  
 Музичине 378  
 Музурмана 378  
 Музурман'ка 378  
 Музурманъ 378  
 Мукавьева 379  
 Мулный 379  
 Муловата 379  
 Мулькаель 379  
 Мульный 379  
 Мураванка 380  
 Муравейка 379  
 Муравейна Шейнка 379  
 Муравелька 379  
 Муравительна 379  
 Муравца 379  
 Муравскій 379  
 Муравьева 379  
 Муравин (ъ) 379  
 Муравяна 379  
 Мурамчикъ 380  
 Мураква 379  
 Муранъ 380  
 Мурахва 379  
 Мураховъ 379  
 Мурашка 381  
 Мурашковатый 379  
 Мурзина Вторая 380  
 Мурзина Первая 380  
 Мурзынка 380  
 Мурованой 380  
 Муровка 379, 380  
 Муровлянка 380  
 Муромка 380  
 Муромъ 380  
 Муромъ-колодезь 380  
 Мурча 363  
 Мутвица 181, 204, 380  
 Мутвянка 380  
 Мутница 380  
 Мутный 380  
 Мухавецъ 380  
 Муханов (ъ) 381  
 М'уха'їка 381  
 Муховец (ъ) 380, 381  
 Муховецъ Большой 381

## ПОКАЖЧИК ГІДРОНІМІЧНИХ ВАРІАНТІВ

- Муховець Малий 381  
 Мучицы 185  
 Мучка 381  
 Мучная 381  
 Мушавець 381  
 Мушенка 31  
 Мушкаловка 381  
 Мушкатовка 379, 381  
 Мушків 377  
 Мценцова 381  
 Мшáна 381  
 Мшанецкая Руда 196  
 Мшанец (ъ) 381  
 Мшáнецъ 381  
 Мыка 361  
 Мыкулят-Звор 362  
 Мыкъ 361  
 Мынчеліус'кий 363  
 Мыслина 363  
 Мыслинъ 363  
 Мысь 574  
 Мытница 33, 364  
 Мышникован'а 365  
 Мыцковка 285  
 Мыцьковка 365  
 Мыч'ова 365  
 Мышак (ъ) 365  
 Мышков (ъ) 365  
 Мышовка 365  
 Мышрикъ 365  
 Мъдяницъ 365  
 Мъдянка 365  
 Мъловая 56, 365  
 Мърефья 360  
 Мърицькій 376  
 Мъхова 366, 376  
 Мъховка 366  
 Мъчов 365  
 Мъша 366  
 Мъшанскій 366  
 Мяговнице 381  
 Мякиша 381
- Навгольна 384  
 Наводницький 382  
 Наводницькій ровчакъ 382  
 Нагаевская 382  
 Нагальная 382  
 Нагальчик 382  
 Нагаювць 382  
 Нагільна 383  
 Нагольная 382, 383  
 Нагольный 382  
 Нагольный Баеракъ 382  
 Нагульна 382  
 Нагульня 382  
 Н'аг'ус'кий 392  
 Надежный 382  
 Надереневка 382  
 Надра 347, 485  
 Надюнка 365  
 Назаровка 382  
 Назюк 83  
 Назюн 83  
 Найденовъ 382  
 Найдюнова 382  
 Наконéшного ху́тір 382  
 Накотилровка 382
- Накотъ 382  
 Накрасов (ъ) 382  
 Наливазева 382  
 Налихуба 587  
 Налойной 382  
 На Лъсковѣм 382  
 Намеров 382  
 Намитный 382  
 Намулов'атий 383  
 Намъровъ 382  
 Н'анкус'кый 129  
 Напор 383  
 Напрасная 383  
 Напрасовка 383  
 Наприченівці 383  
 Нараевка 383  
 Нар'айіука 383  
 Нараювка 383  
 Наріхувáтки 401  
 Нарокаш 31  
 Настазка 383  
 Настасия 383  
 \*Настасья рѣка 174  
 Насташко 383  
 Настечене 383  
 Настья 383  
 Наталкина 383  
 Натальевка 421  
 Наташкин 383  
 Наташкина 383  
 Наточна 383  
 Наугольная 383  
 Наугольный 383  
 Нахичевань-Чокракъ 383  
 Наховка 387  
 Находкина 383  
 Небежка 384  
 Небелевка 384  
 Небожка 384  
 Небораковщина 384  
 Небороковщина 384  
 Небошка 384  
 Неважа 384  
 Невалница 384  
 Невашъ 384  
 Неводницький 382  
 Невольница 384  
 Невольница 384  
 Невънчанная 384  
 Нѣгде Жить 390  
 Негинь 390  
 Негры́лов 384  
 Негрїла 384  
 Негрїївское 384  
 Недельнянка 384  
 Недзвѣдинскій 357  
 Недільчина 367  
 Недобаева 384  
 Недоберка 384  
 Недогарокъ 384  
 Недогорокъ 384  
 Недодаева 384  
 Недра 347, 485  
 Недрыгайлиха 384  
 Недрыгайловка 384  
 Недѣльнянка 384  
 Неезжалая 385  
 Неежаная 385  
 Нежелевъ 384
- Нежеровка 384  
 Нежеровъ 456  
 Нежилевъ 384  
 Нежинъ 390  
 Нежирова 384, 456  
 Нежировъ 384  
 Нежровъ 384  
 Нежурила 385  
 Нежурянскій 385  
 Незаховка 263  
 Незовы-батьком 385  
 Неклава 390  
 Неклюевъ 385  
 Некраши 385  
 Некритовская 385  
 Некуда 390  
 Нелюбова 385  
 Нелюбовская 385  
 Неменка 385  
 Немецкая 390  
 Немѣцкий 390  
 Немиленка 385  
 Немишля 385  
 Немія 385  
 Неморожъ 385  
 Неморозъ 385  
 Немцова 390  
 Немыльня 385  
 Немылянка 385  
 Немыслянка 385  
 Немышлец 385  
 Немышля 385  
 Немятый Яръ 385  
 Ненадовщина 385  
 Неперева 385  
 Неплюевъ 385  
 Непрасовка 383  
 Непрь 173  
 Нерадовка 386  
 Нересна 386  
 Нересный 386  
 Неридовка 386  
 Нерижа 386  
 Неродовщина 386  
 Нерушáйка 386  
 Нерч 386  
 Нерчь 386  
 Нерчь 386  
 Несвичъ 386  
 Несвица 386  
 Нескопаная 386  
 Нескромная 386  
 Нескромный 386  
 Неслава 390  
 Несмиановъ 386  
 Несоновщина 386  
 Несподивина 386  
 Нестеріус'кий 386  
 Нестерный 386  
 Нестеровка 386  
 Нестеровский 386  
 Нестеровщина 386  
 Нестѣчене 383  
 Нестовъ Верхъ 386  
 Нестремянная 386  
 Неструнь 387  
 Нестукайка 387  
 Нетѣка 572  
 Нетѣча 538

- Нетечь 387  
 Нетрѣвус 387  
 Нетригуз 387  
 Нетринусь 387  
 Нетрись 387  
 Нетриуз 387  
 Нетрѣусь 612  
 Нетрогусь 387  
 Нетрусъ 387  
 Нетязный 387  
 Неутриусъ 387  
 Неферощанка 387  
 Негава 111, 387  
 Негаевъ 111, 387  
 Нехвороща 387  
 Нехворощанка 387  
 Нехворощь 387  
 Нехворощь 387  
 Неховна 387  
 Нецвѣтай 387  
 Нецѣтай 387  
 Нецаевская 387  
 Нецѣпорів 390  
 Нѣч'лава 391  
 Ниж. Бельнская 389  
 Ниж. Бѣлая 389  
 Ниж. Бѣленька(я) 389  
 Ниж. Бѣлинка 389  
 Ниж. Бѣлинская 389  
 Ниж. Двурѣчная 389  
 Ниж. Дмитровка 389  
 Ниж. Доли 389  
 Ниж. Ольховая 389  
 Ниж. Осиновата 243  
 Ниж. Осиновка 243  
 Ниж. Осяковата 243  
 Ниж. Терсы 389  
 Ниж. Ялы 372  
 Нижегородский Круглик 382  
 Нежерогань 466  
 Нижкина 389  
 Нижн. Буев 388  
 Нижна 389  
 Нижн'а Пер'ениз' 389  
 Нижн'ан'с'кий П'ѣтук 389  
 Нижняя Терць 389  
 Нижне-Бѣлая 389  
 Нижне-Ольховая 389  
 Нижне-Ольховка 389  
 Нижне-Провалы 388  
 Нижн(ее) Провалье 388  
 Нижней Еланчикъ 158  
 Нижняя Ялы 372  
 Нижне Сурѣе 540  
 Нижний Белый Колодезь 389  
 Нижний Явѣр'с'кий 388  
 Нижний К'адуб 388  
 Нижний К'адуп 388  
 Нижний К'адупс'кий 388  
 Нижний Каркулакъ 388  
 Нижний Проваль 388  
 Нижний Ровъ 388  
 Нижний Хоминецъ 388  
 Нижняя Ялы 372  
 Нижний Бр'адул 388  
 Нижний Дзвур 388  
 Нижний Звѣр 388  
 Нижний Звѣрич' 388  
 Нижний Рѣс'блиц' 388  
 Нижня Брагинка 68  
 Нижня Крѣмка 290  
 Нижня Кринка 290  
 Нижня Совица 514  
 Нижняя Берда 324  
 Нижняя Березовка 389  
 Нижняя-Бургунка 389  
 Нижняя Бѣленькая 389  
 Нижняя Гриценкова 389  
 Нижняя Губская 160  
 Нижняя Деревечка 166  
 Нижняя Журавка 58  
 Нижняя Кундруцкая 302  
 Нижняя Кундруцкая 302  
 Нижняя Лозоватка 389  
 Нижняя Лоханка 389  
 Нижняя Терса 389  
 Нижняя Хортица 389  
 Нижняя Широкая 389  
 Низкий 389  
 Низшіе Ялы 372  
 Никитина 361, 389  
 Никишкина 361  
 Никлавъ 390  
 Николаева 362  
 Николаѣвка 362  
 \*Николаевская 362  
 Николаев Яр 362  
 Николаев(ь) 362  
 Николаенковъ 362  
 Николенковъ 362  
 Николина 362  
 Николянова 362  
 Николка 362  
 Никольская 362  
 Никольский 362  
 Никольскій 362  
 \*Никольскій Колодезь 362  
 Никольцева 362  
 Никоть 389  
 Никуда 390  
 Нимия 385  
 Нис'кий 389  
 Нисманный 386  
 Нисмашной 386  
 Нисмяновъ 386  
 Нисподвина 386  
 Нистеръ 174  
 Нистру 174  
 Ни. Терць 389  
 Ничва 390  
 Ничипоровка 390  
 Ничлава 390  
 Нишмашная 386  
 Нимѣнка 385  
 Н'имичний 390  
 Нистѣр 174  
 Нитриус 387  
 Н'ич'лава 391  
 Н'ич'лава 391  
 Ничлява 390  
 Новакова 391  
 Новая 391  
 Новая Айдаръ 20  
 Новая Гребля 66  
 Новая-Гребля 66  
 Новая Самара 485  
 Новая Самара 485  
 Новая Чаплина 391  
 Ново-Бѣла 54  
 Новое 391  
 Новое Днѣприще 391  
 Новожиловка 391  
 Новокрасная 280  
 Ново-Осиновая 391  
 Новоосиновая 391  
 Новоосиновка 391  
 Новопетровка 391  
 Новопетровская 391  
 Новосѣлицька 431  
 Новоселка 391  
 Новосилѣцька 431  
 Нов'ый 391  
 Новый Айдар (Айдари) 20  
 Нов'ый Звѣр 391  
 Новый Колодезь 391  
 Новый Потокъ 171, 391  
 Новый Шарай 391, 618  
 Новый Ширляй 391  
 Н'огоріу 391  
 Нѣд'аг' 463  
 Нодра 347  
 Ножик(ь) 391  
 Норекский 391  
 Норек(ь) 391  
 Норечь 392  
 Норинь 391  
 Норка 390  
 Норница 390  
 Норына 391  
 Носаковка 392  
 Носаковка Вишшая 392  
 Носковая 392  
 Носовая Балка 392  
 \*Носовка 392  
 Носовочка 392  
 Носововка 392  
 Нот'поток 391  
 Нохаевъ 387  
 Нужная 392  
 Нурецъ 392  
 Нуров(ь) 392  
 Нырвачъ 386  
 Нырка 390  
 Нѣгловецъ 390  
 Нѣзда 144  
 Нѣмга 385  
 Нѣмецкій 390  
 Нѣмецкій Ровець 390  
 Нѣмечный 390  
 Нѣмія 385  
 Нѣрескій 390  
 Нѣреш 390  
 Нѣстръ 174  
 Нѣстру 174  
 Нягрин(ь) 392  
 Няньгина 392  
 Об'ава 392  
 Об'авка 392  
 Обавскій 392  
 Об'аука 392  
 Оберемкина 392  
 Оберемков 392  
 Обеточная 393  
 Обиста 392  
 Обитакъ 71  
 Обитованна 393  
 Обитокъ 392

ПОКАЖЧИК ГІДРОНІМІЧНИХ ВАРІАНТІВ

- Обиточекъ 392  
 Обиточна (я) 393  
 Обиточное 393  
 Обитычная Берда 393  
 Обітошна 393  
 Облазка 393  
 Облазний 393  
 Обломівка 393  
 Облом'ївка 393  
 Обод 393  
 Ободовскій 393  
 Обозная 393  
 Обоянская 393  
 Обрезной Яр 393  
 Оброзька 393  
 Обрѣзана 393  
 Обсировка 393  
 Обста 392  
 Обшарскій 393  
 Общиньскій 393  
 Обьездной 393  
 Объѣзда 393  
 Обыточка 392  
 Обыточная 393  
 Обитычная 393  
 Обѣдарь 392  
 Обѣдница 393  
 Оветлица 566  
 Овечьи Воды 393  
 Овечья 393  
 Овечья Вода 393  
 Овнянка 113, 393  
 Оврагъ Ягодный 633  
 Оврадъ-Дѣвка 171  
 Овсугъ 191  
 Овсюгъ 191  
 Овсянникова 394  
 Овчаревъ 394  
 Овчарѡва 394  
 Овчаровъ 394  
 Овчинная 394  
 Огаковъ 394  
 Огалева 394  
 Огидний Ліс 394  
 Огидный 394  
 Огланова 394  
 Огленда 394  
 Ог'ѡр'с'кій 578  
 Огулецъ 394  
 Огульцы 394  
 Огульцы 394  
 Одалагъ 116  
 Одамáн Чалгáн 19  
 Одамáн-Чалгáн-Тарамá 19  
 Одáра 394  
 Од'арѡу 394  
 Одвичевъ 394  
 Одвѣчевъ 394  
 Одичка 467  
 Одноволовая 394  
 Однодворцевъ 394  
 Одроралена 394  
 Одринки 394  
 Одринъ 394  
 Одрынка 394  
 Ожерельная 394  
 Ожерельская 394  
 Ожин'ан'с'кій 395  
 Ожовирьх 395  
 Ожómля 107  
 Озакъ 395  
 Озерки 395  
 Озерная 395  
 Озерный 395  
 Озернянский 395  
 Озерский 395  
 Озерус'кій 395  
 Озерце 395  
 Озеряная 395  
 Озерянка 395  
 Озир'анка 395  
 Озирцы 395  
 Оз'ір'ан'ц'кій 395  
 Озница 396  
 Озорель 395  
 Озорец(ъ) 396  
 Озу 173  
 Озы-су 173  
 Озърна 395  
 Озърный 395  
 Ойдар 20  
 Ойдор 20  
 Окильня 406  
 Окильня 406  
 Окна 107, 155, 373  
 Окнина 107  
 (.)  
 Окница 107, 247  
 (.)  
 Окница 107, 247  
 Окноваха 396  
 Окны 107, 373  
 Околичный 396  
 Околокъ 106  
 Окольскый 396  
 Оконка 396  
 Окопная Струга 396  
 Окопъ 396  
 Окопы 396  
 Окорочекракъ 241  
 Окрень 396  
 Округлый 396  
 Оксайр'чка 396  
 Оксановъ 396  
 Окун(ъ) 396  
 Олег 397  
 Олега 397  
 Юлеч'ий 397  
 Олейникова 398  
 Олександров 396  
 Олексієва 397  
 Оленевка 397  
 Оул'ений 397  
 Оленовка 397  
 Оленьовскый 397  
 Олесин 397  
 Олешенка 21, 110  
 Олієва 397  
 Олітіка 398  
 Олтицкой 398  
 Олто 21  
 Олхова 109  
 Олховáта 109  
 Олховатка 109  
 Олховая 109, 544  
 Олховое 109  
 Олшавка 109  
 Олшана 111  
 Олшаница 111  
 Олшанка 111  
 Олшая 109  
 Олычка 397  
 Олядѣва 398  
 Ольгов колодезь 397  
 Ольжина Балка 398  
 Ольто 21  
 Оляха 108  
 Оляхівка 109  
 Ольхова 108, 110, 262, 380  
 Ольховатая 110  
 Ольховáтка 108, 109, 110, 366, 613  
 Ольховатой 110  
 Ольховатский 110  
 Ольховая 108, 109, 588  
 Ольховая Верхняя 99  
 Ольховая-вторая 110  
 Ольховая Голтва 109  
 Ольховая Нижняя 389  
 Ольховая-первая 108  
 Ольховець 109  
 Ольховка 108, 109, 380  
 Ольховникова 109  
 Ольховое Ръчище 110  
 Ольховѡй 110, 397  
 Ол(ъ)ховой Пристѣнь 397  
 Ольховчик(ъ) 108, 109  
 Ольховые 109  
 Ольховый 109  
 Ольховый-Днѣпръ 110  
 Ольховый Яръ 109  
 Олшана 110, 111  
 Олшаная 111  
 Олшаникъ 110  
 Олшаница 110  
 \*Олшаница 111  
 Олшанка 110, 111, 121, 196, 387, 398  
 Олшáнова 111  
 Олшанская 111  
 Олшанский 111  
 Олшанный колодезь 110  
 Олшинка 111  
 Омбишь 398  
 Омеликова 398  
 Омелникъ 398  
 Омеловая 398  
 Омелченківскій 368  
 Омелькина 398  
 Омелькова 561  
 Омельково 398  
 Омельникъ 398  
 Омельникъ Ворскальскій 398  
 Омельникъ Келебердянскій 245, 548  
 Омельникъ Мокрый 398  
 Омельникъ Псельской 398  
 Омельниха 398  
 Омельницкая 398  
 Омельничекъ 398  
 Омельчина 398  
 Омеляновка 398  
 \*Оменовка 398  
 Омилловая 365  
 Онисаръ 399  
 Онисим'іусский 399  
 Ониский Яр 399  
 Онисин'іусский 399  
 Ониский Яръ 399

- Онищенко́ва 399  
 Онищенко́въ 399  
 Ониячи́нь 399  
 Оно́к 399  
 Оно́т 399  
 Онтра́са 399  
 Ону́т 399  
 Ону́тъ 399  
 Онуфрие́вка 399  
 Опако́вский 399  
 Опалихъ́ 399  
 Опальнико́вский 393  
 Опанги́ 399  
 Опанли́ 399  
 Опановка́ 399  
 Опако́вский 399  
 Опако́въ колодезь 399  
 Опекуно́ва 399  
 Опийчи́на 399  
 Оп'и́р 399  
 Оп'и́р 399  
 Оплеты́ 399  
 Опба́ 399  
 Опоко́въ колодезь 399  
 Ополи́ха 399  
 Опо́лыха 399  
 Опо́р(ъ) 399  
 Опочна́я 399  
 Орава́ 402  
 Оравчи́к(ъ) 402  
 'Оран'ц'у́(ў) Зву́р 400  
 Оранцо́въ 400  
 Орат 400  
 'Орди́на 400  
 Оребъ́ 400  
 Орди́нка 394  
 Ордо́вица 400  
 Орды́нка 394  
 Оржаве́ць 223  
 Оре́лец 400  
 Орелка́ 400  
 Орель 23  
 Орель 23, 400  
 Орелька́ 400  
 Орестов 400  
 Орехвати́ца 149  
 Орехова́ 401  
 Орехова́я 400, 401  
 Орехове́ц 149  
 Орехове́ць 149  
 Орехови́ца 401  
 Ореховка́ 149, 544  
 Ореховы́й 401  
 Орешна́ 401  
 Оржаве́ць 223  
 Оржи́ца 400  
 Ор'и́нка 402  
 Орипки́н 200  
 Ор'и́л' 400  
 Орифа́тка 149  
 Ори́ватка 149  
 Ори́хівка 401, 544  
 Ори́хівська 400  
 Ори́хова 149, 401  
 Ори́хуватки 401  
 Ори́хуўс'кий 400  
 Ори́шкова 400  
 Орла́ 400  
 Орлик(ъ)́ 401  
 Орлина́я 401  
 Орлица́ 401  
 Орло́въ Лъсь 401, 402  
 Орлова́ 243, 401, 402, 424  
 Орлова́я (Балка) 402  
 Орлови́й Уступ 402  
 Орловка́ 401, 402  
 Орловска́я 402  
 Орловски́й буеракъ 401  
 Орлов(ъ)́ 401  
 Орло́въ Байра́къ 402  
 \*Ороби́вь 402  
 Орпе́нь 224  
 Орта́ Уклюко́къ 348  
 Орта́ Утлюко́къ 348, 374  
 Орчи́къ 400, 402  
 Оръхати́ца 149  
 Оръхова́(я) 400, 401  
 Оръхова́тець 149  
 Оръхова́тица 149  
 Оръхова́тка 149  
 Оръхове́ць 149  
 Оръхови́ца 400  
 Оръховка́ 400  
 Оръхово́ 401  
 Оръхово́й 401  
 Оръховска́я 401  
 Оръховы́й 401  
 Оръшна́ 401  
 Оса́ва 403  
 Осава́ Велика́ 403  
 Осади́евка 403  
 Осадчи́ева 403  
 Осадчи́евка 403  
 Оса́ковая 403  
 Оса́та 405  
 Оса́тчева 403  
 Оса́чьа 403  
 Осени́ще 404  
 Осе́тець 403  
 Оси́анова 404  
 Оси́вка 404  
 Оси́говата́я 403  
 Оси́ева 403  
 Оси́ка 403  
 Оси́ківка 403  
 Оси́кова 243, 407  
 Оси́ковата́ 243, 403, 404  
 Оси́ковата́я 243, 403, 404  
 Оси́коватно́й 404  
 Оси́ковато́й 243  
 Оси́ковая 403  
 Оси́ковая балка́ 403  
 \*Оси́лище 403  
 Оси́лкова 403  
 Оси́нивата́ 403  
 Оси́нівськи́й 404  
 Оси́нка 404  
 Оси́нова 403  
 Оси́новата́ 243, 403, 404  
 Оси́новата́я 243, 403  
 Оси́новата́я 403, 404  
 Оси́новка 243, 404  
 Оси́новка Ве́рхняя 403  
 Оси́новка Ни́жняя 243  
 Оси́новски́й 404  
 Оси́новы́й 403, 404  
 Оси́новъ 404  
 Оси́пова 403  
 Оси́тница 404  
 Оси́чанка 404  
 Оси́чки 404  
 Оси́чна 404, 614  
 Оси́вка 403  
 Оси́цкий 404  
 Оси́янный 404  
 Оси́янова 404  
 Оси́каль 404  
 Оси́кл 404, 405  
 Оси́кола 405  
 Оси́кол(ъ)́ 404, 405  
 Оси́крывка 405  
 Оси́куль 404  
 Оси́лавськи́й 405  
 Оси́ла́гач 243  
 Оси́ла́нова 24  
 Оси́лаўка́ 405  
 Оси́лаўс'кий 405  
 Оси́лец 403  
 Оси́лив(ъ)́ 405  
 Оси́ман(ъ)́ 190  
 Оси́мачка 406  
 Оси́мо́лда 372  
 Оси́нза 405  
 Оси́ница 405  
 Оси́ова 138  
 Оси́овець 405  
 Оси́ови́к 405  
 Оси́ови́к(ъ)́ 405  
 Оси́овня́ 404  
 Оси́озы 638  
 Оси́ока 403  
 Оси́окаревка́ 405  
 Оси́оки́на 403  
 Оси́оковата́(я) 243, 403  
 Оси́окоре́вка 405, 430  
 Оси́окоре́вки 430  
 Оси́ок'ю́ри 405  
 Оси́окоро́вка 87, 405  
 Оси́окоро́вка Ве́ликая 86  
 Оси́окоро́вка Су́хая 405  
 Оси́окоро́вочка-Ма́лая 405  
 Оси́ота 405  
 Оси́таловски́й 405  
 Оси́таловски́й 405  
 Ости́вица 581  
 Осте́речь 406  
 Осте́рь 406  
 Ости́ца 405  
 Ости́рая Стру́га 126  
 Ости́реушка́ 405  
 Ости́рве́ць 371  
 Ости́рви́ська 364  
 Ости́ровка 406  
 Ости́ровок(ъ)́ 406  
 Ости́ровска́ Жечка́ 406  
 Ости́ронец(ъ)́ 406  
 Ости́рувка 406  
 Ости́рый Ба́зово́й 29  
 Ости́рь 406  
 Осу́чный 406  
 Оси́ковата́я 403  
 Оси́нище 404  
 Оси́ра 404  
 Оси́чка 404  
 Оси́якина 631  
 Оси́яковати́й 404  
 Оси́чька 625  
 Оси́якова́я 403  
 Ота́виль 406



ПОКАЖЧИК ГІДРОНІМІЧНИХ ВАРІАНТІВ

- Отавня 406  
 Отали Берт 393  
 Отолика 24  
 Отдалага 116  
 \*Откасувка 408  
 Откиль(ь)ня 406  
 Отколок 106  
 Отлбгя 394  
 Отлогая Осокоровка 430  
 Отлогая Терса 498  
 Отнога 106  
 Отногая Осокоровка 106  
 Отногая Терса 498  
 Отножина 106  
 Отолика 24  
 Отпалиха 399  
 Отришкова 406  
 Отришковська 406  
 От(т)оман(ъ) 19  
 Отузка 225  
 Отуз(ъ) 406  
 Отченашевъ 406  
 Оугль 400  
 Оуліней 397  
 \*Оушица 582  
 Охава 407  
 Охляни 407  
 Оховая 109  
 Охрэмов Яр 192  
 Оцеянский 407  
 Очепъ 408  
 Очередная 407  
 Очерезьянка 408  
 Очерестяная 408  
 Очерёта 407  
 Очеретенка 407, 408  
 Очеретина 407, 408  
 Очерётная 407, 408  
 Очеретная 407, 408  
 Очеретня 407, 408  
 Очеретня 407  
 Очеретоватая 407  
 Очеретовато 407  
 Очеретовáтоє 407  
 Очеретоватой 407  
 Очеретоватый 87, 407  
 Очеретовская 407  
 Очеретяна 407, 408  
 Очерётяная 407  
 Очеретянка 407, 476  
 Очеретянный 408  
 Очкаева 408  
 Очкаенцова 408  
 Очкасовка 408  
 Очкина 408  
 Очука 408  
 Очукуровская 408  
 Ѡлешка 397  
  
 Пабочанный 431  
 Павелче 636  
 Павленковъ 408  
 Пáвлик Звiр 408  
 Павликов 408  
 Павличánка 408  
 Пáвлiвка 102  
 Пáвлiвська Водá 409  
 Пáвлiвська рiчка 409  
 Пáвлович 409  
 Пáвловка 323, 409, 487  
 Павловский 409  
 Павлов(ъ) 408, 409  
 Павлуський 409  
 Павлюков 409  
 Павлюковъ 409  
 Павлюкъ 409  
 Павол 408  
 Падароватий 409  
 Падерелевка 409  
 Падинка 617  
 Паднавська 409  
 Падурец 409  
 Падуроватий 409  
 Пазюн 83  
 Пазюная 83  
 Пазюный (яр) 83  
 Пакуля 410  
 Пакуль 410  
 Палад 410  
 Палап'уска Зв'орина 410  
 Палáтная 410  
 Палатовка 410  
 Палéні Грунь 410  
 Палéный другый 410  
 Палéный Звор 410  
 Палиев 410  
 Палиевка 410  
 Палиевский 410  
 Палившина 410  
 Палкуский 410  
 Палорика 410  
 Пананова 96  
 Панас'їука 410  
 Панасова 110  
 Панасовъ 410  
 Пане-Иванова 96  
 Паненка 411  
 Панесій 411  
 Панйв 411  
 Панкiвчiй 411  
 Панно-Ивановка 96  
 Пáн'ова 411  
 Пановичий 410  
 Пановичый 410  
 Пансивакова 96  
 Пáнская 410  
 Панская Долина 410  
 Пáнский 410, 411  
 Пáнский 411  
 Пáнский Яръ 411  
 Пансова 410  
 Пантеч'їука 411  
 Пáнтин 411  
 Пантина 411  
 Пантинéц 411  
 Пантонъ 411  
 Пантырец 411  
 Панычева 410  
 Панькiв 411  
 Паньковка 411  
 Пан'ов 410  
 Папá-Тарамá 411, 440  
 Папáз (Папáс)-Чалгáн 411  
 Папáз (Папáс)-Чалгáн-Тарамá 411  
 Папáз-Тарамá 411  
 Папáс-Тарамá 440  
 Папоротнистый 411  
 Папуяшила 411  
 Парадчин 412  
 Пар'аджин 412  
 Паражена 412  
 Пар'ажин'ский 412  
 Паразовиця 441  
 Парамонка 412  
 Парамонова 57  
 Парамоновка 57, 412  
 Пар'анич'ї 412  
 Парасковеевка 412  
 Параф'евка 412  
 Парахнина 441  
 Паренский 412  
 Парная 412  
 Парнева 412  
 Парневатая 412  
 Парневатый 412  
 Парневая 412  
 Парневая Ст'янка 412  
 Парневой 412  
 Парневой Лъсь 412  
 Парневъ 412  
 Парневый 412  
 Парниевский 412  
 Парнов 412  
 Парньовé 412  
 Парньовий 412  
 Парньовка 412  
 Парнювáтка 412  
 Паровина 412  
 Парокъ 412  
 Партенит 412  
 Партенитська 412  
 Парусовка 412  
 Пар'у(ў) 412  
 Пасаховка 412  
 Пасечáнка 413  
 Пасецище 413  
 Пасишная 413  
 Пасишников 412  
 Пáс'їцкий 413  
 Пáсiчáнка 413  
 Пáс'їчний 413  
 Пáс'їшный 413  
 Паскеев 413  
 Паскеева 413  
 Пастевник(ъ) 413  
 Пáст'їўничий 413  
 Пáст'ушка 413  
 Пáстыльницький 413  
 Пасчана 426  
 Песчана 426  
 Пáсьчна 413  
 Пáсьчная 413  
 Пáсьчний 413  
 Патиче 241  
 Патрайчикъ 413  
 Патушинский 413  
 Патьков 355  
 Пáулек 408  
 Пáулик 408  
 Пáулику(ў) Дзвур 408  
 Паулич'инка 408  
 Пáул'їс'кий 409  
 Пáул'їўский 409  
 Пáулус'кий 409  
 Пáулюў 408  
 Паханая 413  
 \*Пахинецкая 413

- Пахóвка 420  
 Па́хотна 413  
 Паца́пуле 413  
 Пац'ан'ц'кый 413  
 Пашовка 454  
 Пацюков 413  
 Пацюкóве 413  
 Пашéвна(я) 413  
 Пашеная 413  
 Пашенная 413  
 Пашенный 413  
 Пашеное 414  
 Пашна 413  
 Пашинная 413  
 Пашинъ 84  
 Пашишников 412  
 Пащукова 413  
 Пеаньковский 224  
 Певнев 423  
 Педушка 414  
 Педышка 414  
 Пеј'арн'а 420  
 Пейсахъ 414  
 Пелех'ойи 414  
 Пеливанова 621  
 Пелиновка 414  
 Пелитли 414  
 Пелич'инский 414  
 Пелоклея 31  
 Пельтív 436  
 Пеня 421  
 Пенка 425  
 Пенькóв яр 414  
 Пеньковой 414  
 Первая 418  
 Первая Солотка 418  
 Первая Стенка 418  
 Первой 418  
 Пёрвый 418  
 Первый Голый 418  
 \*Первый Куяльникъ Кучур-ганский 418  
 Первый Средний 418  
 Первый Яръ 418  
 Перебиносов 414  
 Перебойна 414  
 Перебой 414  
 Перебойна 414  
 Перебóггля 414  
 Переваевский 414  
 Переваль 414, 415  
 Персвезня 415  
 Перевід 367, 415  
 Переводъ 415  
 Перевозня 415  
 Переволокъ 415  
 Переволочанский 398  
 Перевъскъ 415  
 Перегонъ 414  
 Перегорки 415  
 Перегоршъ 415  
 Перегоршь 415  
 Перегошъ 415  
 Пер'една Р'ахниц'а 415  
 Передолка 415  
 Передълка 415  
 Передъльна 415  
 Передъльскый 415  
 Передздный 415  
 Пережогъ 415  
 Переіорка 417  
 Перекип(ъ) 416  
 Перекоп 416  
 Перекопанная 416  
 Перекопная 416  
 Перек'уп 416  
 Перер'льсок 416  
 Перемийна 416  
 Перемолка 416  
 Перемыльня 416  
 Перемылья 416  
 Перемышлянська Ліпа 211  
 Перенъс 416  
 Перепелошная 416  
 Перепростына 416  
 Перер'ваний Ліс 416  
 Перер'ванный 416  
 Перерватый 416  
 Перерезанная 416  
 Перерість 416  
 Переросль 416  
 Перерость 416  
 Перерубная 416  
 Перерубьда 416  
 Перер'фзная 416  
 Пересв'тлая 416  
 Пересв'тна 416  
 Пересв'тная 416  
 Пересв'чная 416  
 Пересопецъ 417  
 Перетокъ 417  
 Переточекъ 417  
 Перехинецъ 415  
 Переход 417  
 Переходъ 142  
 Перехр'сний Шлях 417  
 Перещенная 417  
 Перещепина 417  
 Перещепная 417  
 Перещепной 417  
 Перещинный 417  
 Перещинной 417  
 Перещіпнє 417  
 Перещіпний Ліс 417  
 Перез'здная 415  
 Переяславська Долина 417  
 Переясловцева Долина 417  
 Пёринс'кий 93  
 Периорка 417  
 Перичева 417  
 Перкалаб 54  
 Перкалаба 417  
 Перлевка 417  
 Перлица 417  
 Перошковъ 422  
 Пертница 417  
 Перус 386  
 Перцы 417  
 Перчия 417  
 Першен 418  
 Першинова 418  
 Пёршый Б'укштул 418  
 Перяньский Великий 93  
 Перяньский Малый 346  
 Песель 452  
 Песлин П'отук 418  
 Песковата 426  
 Песковатая 425, 426  
 Песковатый 426  
 Песковка 425  
 Песоцкого 426  
 Песочна 426  
 Песочная 426  
 Пестелини 418  
 Пестрякова 426  
 Песчаная 420, 426, 427  
 Песчаная Почайна 427  
 Песчанка 425, 426  
 Песчаный 426, 427  
 Песчана 426  
 Петницкий 454  
 Петраков 418  
 Пётриків 418  
 Петринская 419  
 Петрич'ива 419  
 Петрич'іуский 419  
 Петраш'бвиц' 419  
 Петрашовский 419  
 Петрекова 419  
 Петренковъ 419  
 Пётриков 419  
 Петришин'ц'у(ў) Звур 419  
 Петришч'у(ў) Звур 419  
 Петров 419  
 Петриу Пот'ік 419  
 Петрова-Стенка 419  
 Пётровец 420  
 Петровичев 420  
 Петровская 419  
 Петровец 420  
 Петрова 419  
 Петропавловка 420  
 Петросъ 420  
 Петр'б'уцій(ў) Звур 419  
 Петрошь 420  
 Петру(ў) П'отук 419  
 Петру'ус'кий 419  
 Петру'іучик 419  
 Петрушкина 420  
 Петрушкинъ Лъсъ 420  
 Петрякова 426  
 Петушок 537  
 Пеховка 420  
 Пещер'і'іука 420  
 Печар'і(ў)с'кий 420  
 Печеная 420  
 Печенеги 526  
 Печенъга 526  
 Печеня 420  
 Печеренка 420  
 Печин'і'у 420  
 Пешаная 427  
 Пешаницъ 427  
 Пешанная 427  
 Пешаной 426  
 \*Пешаный колодязъ 427  
 Пивневъ 423  
 Пидзайчиком 423  
 Пидпильня 275  
 Пи'етрос 420  
 Пикидониха 434  
 Пикоть 420  
 Пилипецька Ріка 421  
 Пил'ипіс'ка Пот'очина 421  
 Полиповъ Потокъ 421  
 Пилипц'у(ў) П'отук 421  
 Пилипч'атая 421  
 Пилипч'атина 421  
 Пилловка 421  
 Пильная 425

ПОКАЖЧИК ГІДРОНІМІЧНИХ ВАРІАНТІВ

- Пильня 425  
 Пин'юрчик 421  
 Пинія 421  
 Пинія Велика 87  
 Пинія Мала 341  
 Пипов 242, 439  
 Пирашковъ 422  
 Пиреу-Герца 130  
 Пиреул Гóлякулуй 422  
 Пиреул дела Бісєрика 421  
 Пиреул дін Багна 421  
 Пиреул ла Віє 421  
 Пиреул ла Кучурєнь 421  
 Пиреул линге Мартинюк 421  
 Пиреул луй Бóчко 421  
 Пиреул луй Пáнку 422  
 Пиреул ла Ніхáй 421  
 Пиреул ла Постєвка 421  
 Пирна 224  
 Пирогова 1-я 422  
 Пирогова 2-я 422  
 Пироговка 181  
 Пирогъ 252  
 Пирожковъ 422  
 Пирушка 576  
 П'ир'ц'у(ў) (Звур) 418  
 Пирѳу(л) Пилорáми 421  
 Писаная 422  
 Пис'аничу(ў) П'арок 422  
 Писаревка 422  
 Писаревская 422  
 Писаревчина 422  
 Писаренковъ 422  
 Писаровка 422  
 Пискава 372, 425  
 \*Пискарка 425  
 П'ис'с'а Ріка 418  
 Пистінка 426  
 Пистынка 426  
 П'исц'ій 418  
 Письменная 422  
 П'итрѳу П'отук 419  
 Питьков Яр 422  
 Пицова 422  
 Пичаня 445  
 Пичера 420  
 Пичкина 422  
 Пичора 420  
 Пиш'к'ювый 422  
 Пишкóнь 422  
 П'йшнин 422  
 Пишнівський 422  
 Півдєнна Случ 511  
 Півневе 423  
 Північний Донєць 503  
 Північний Торєць 227  
 Північно-Зáхідний струмок 423  
 Підг'аджина 423  
 П'ідгай'ец'кий 423  
 П'ідд'убєрєж 423  
 Підк'ей'учик 424  
 Під Круглов 424  
 Під Кручей 424  
 Підпільная 424  
 Підпільня 424  
 П'ідруд'ец'кий 424  
 Підшпільова 217  
 Підшт'овбик 425  
 Пікінєрка 19  
 Пікузівська 623  
 Пікулівка 367  
 Пініє 421  
 Пінтілієво 425  
 Пісковання 425  
 Пістінка 426  
 Пітрòва 419  
 Пітух'іўский 426  
 Пітшк'улка 425  
 Пішчад' 426  
 Піщáна 427  
 Піщаний Єрок 426  
 Піщаний Яр 283  
 Піщанка 50, 122, 479  
 П'йатню 454  
 П'йєтрос'инка 420  
 Плавка 427  
 Плавлуц 427  
 Плавъ 427  
 Плаєкъ 427  
 Плаєць Великий 93  
 Плаєць Малый 346  
 Плайник'овый Дзвур 427  
 Плайников'ый Звур 427  
 Плай'ик 427  
 Плайки 427  
 Плайовий 427  
 Плайок 427  
 Плайска 427  
 Пл'айс'ка 427  
 Плайски 427  
 Плайскій 428  
 Плас'к'ый 428  
 Пластунов 428  
 Пластунова 428  
 Платина 430  
 Платі(д) Тарамá 21  
 Платіс Тарамá 21  
 Плахтєєва 428  
 Плахтєйова 428  
 Плашан'иц'кий 428  
 Плашанк'и 428  
 Плашанк'ы 428  
 Плашовка 431  
 Плашувка 431  
 Плащинка 431  
 Плєска 428  
 Плєснець 431  
 Плєсный 428  
 Плєсь 428  
 Плєтастый 428  
 Плєтенєцький Ріг 428  
 Плєтєний Ташликъ 141  
 Плєтєнийа Дрѳга 428  
 Плєтєнийа Пєрша 428  
 Плєтєнийа Трєта 428  
 Плєтєнийа-Бузівскá 428  
 Плєтєнийа-Вєрхня 428  
 Плєтєнийа-Вітівка 428  
 Плєтєнийа-Оджигільна 428  
 Плєтєнийа-Попєрєшня 428  
 Плєтєнийа-Рòгова 428  
 Плєтєнийа-Сильчина 428  
 Плєтєнийа-Шійбєнишна 428  
 Плєтєновка 428  
 Плєтєний 428  
 Плєтєний Ташлык(ъ) 371  
 428  
 Плєтна 429  
 Плєтоватый 429  
 Плєчєвой 428  
 Плєшива 429  
 Плєшовка 431  
 Плєшч'инс'кий 429  
 Плєщага 221  
 Плєщєєва 429  
 Плєшова 429  
 Плєшовка 429  
 Плисоваха 428  
 Плисовая 428  
 Плис(ь)ка 429  
 Плитєна 428  
 Плитоватий 429  
 Плишовка 429  
 Пліті Тарамá 431  
 Пл'ічак'юва Дзв'орина 429  
 Пліща 429  
 Плєдискòп 429  
 Плєдїскы 429  
 Плєсанка 428  
 Плєска Руда 476  
 Плєска(я) 429, 430  
 Плєскаєя Осокòрòвка 430  
 Плєске 429  
 Плєскєнький Ліс 430  
 Плєский 429, 430  
 Плєский Лєс 429  
 Плєский Ліс 430  
 Плєский П'отук 430  
 Плєский Шиш 624  
 Плєскинной 430  
 Плєскій 430  
 Плєское 430  
 Плєсконькая 430  
 Плєснин'овый Звѳр 430  
 Плєська Осокòрївка 430  
 Плєське 430  
 Плєта 430  
 Плєтва 370, 544, 545, 550  
 Плєтвá I 430  
 Плєтвá II 430  
 Плєтинная 431  
 Плєтіна 431  
 Плєтка 429  
 Плєтница 431  
 Плєтницкая 430, 431  
 Плєтова(я) 370, 431  
 Плєтòвка 430  
 Плєшин(к)а 431  
 Плєжєница 431  
 Плєтовата 431  
 Плєтуватє 431  
 Пльска 101, 429  
 Пльєсквá 431  
 Пльшивка 429  
 Пльшова 429  
 Пльїска 427  
 Пльті-Тарамá 431  
 Пльті-Тарамá 431  
 \*Пльшєвка 431  
 Пльшовка 431  
 Пльшувка 431  
 Пнєвка 431  
 Побєдная 416  
 Побирчая 431  
 Побїтє 431  
 Побитый 431

- Побідна 416  
 Побочный 431  
 Побок 431  
 Побоянка 431  
 Побыванка 431  
 Побывовка 431  
 Повольный 431  
 Повстанка 113  
 Поганая 432  
 Поганська 317  
 Поганський 317  
 Погар' 432  
 Погарецка 372, 432  
 Погарецкий 432  
 Погарецкий 432  
 Погар'овец 432  
 Погар'овый Дзвур 432  
 Погарчинский 432  
 Погидной 432  
 Погнила Дзв'орина 432  
 Погнила Поточина 140  
 Погнилый 432  
 Погонская 432  
 Погонський 432  
 Погоня 432  
 Погорелая 401, 432, 433  
 Погорелый 433  
 Погорелый Яр' 432  
 Погорельчик 433  
 Погоремин 433  
 Погорілець 433  
 Погорская 433  
 Погорълая 401, 449  
 Погорълка 433  
 Пограничной 433  
 Пограничный 433, 569  
 Погребная 433, 540  
 Погребняк 433  
 Погрібня 433  
 Поганський 432  
 Пог'ан'кий 432  
 Подаймаца 433  
 Подбереза 423  
 Подбуж(ъ) 423  
 Поудвербка 423  
 Подгорець 209  
 Подгорка 423  
 Подгорский 423  
 Подгорце 209  
 Подгорче 209  
 Подкамень 424  
 Подкуца 424  
 Подлепниций 424  
 Пбдовка 433  
 Подовскій 433  
 Подовской 433  
 Пододной 424  
 Подолинчи 433  
 Подороваты 409  
 Подпальна 424  
 Подпильная 402, 424  
 Подпильная 424  
 Подполная 424  
 Подполной 424  
 Подполня 424  
 Подполонный 424  
 Подпольная 251, 424  
 Подпольная Татарка 555  
 Подсады 424  
 Подскельная 424, 425  
 Подстепная Лапинка 425  
 Подстънная 425  
 Подхватная 425  
 Подчорна 93  
 Подшляшня 425  
 Подъемная 423  
 Подъямная 425  
 Подъяруговъ 425  
 Поеница 433  
 Поень 433  
 Пожалиницкий 433  
 Пожарка 87  
 Позднякова 425  
 Познаньяца 434  
 Покатилова 434  
 Покатилровка 434  
 Поква 436  
 Покенинъ 434  
 Покік 565  
 Покойня 434  
 Покосная 434  
 Покотилове 434  
 Покровец 434  
 Покровск 139  
 (•)  
 Покровская 139, 434  
 Покровской 434  
 Покулька 410  
 Покурница 434  
 Полавица 434  
 Пбл'ан'иц' 436  
 Пбл'анк'у(у) 436  
 Пбл'ан'с'кий 436  
 Пбл'ан'ц'ка Рік'а 558  
 Пбл'ан'ц'кий 436  
 Пбл'ан'ц'кий Пбтук 436  
 Полевая 436, 437  
 Полевая Балжа 437  
 Полевая-Грушевка 437  
 Полевая Грушовка 437  
 Полевая-Каменка 236  
 Полевка 434  
 Полевой Вир 437  
 Полиев(ъ) 410  
 Поликаров Яр 434  
 Поликаровъ 434  
 Поликарповъ 434  
 Поли́мский 434  
 Полимський 434  
 Полинский 434  
 Поличенський 414  
 Полишня 434  
 Полівний 434  
 Поликарова 434  
 Полква 436  
 Полковая 434  
 Полковий 434  
 Полковница 434  
 Полковницкая 435  
 Полковой 434  
 Полк Тарама 434  
 Полная 431  
 Половина 435  
 Половинкина 435  
 Половинкинъ 435  
 Половинчин 435  
 Половица 435  
 Половня 573  
 Пологовка 435  
 Пблосів 435  
 Пблосів Ліс 435  
 Поломиста 435  
 Полона 435  
 Полониц 435  
 Полонная 435  
 Полонный 435  
 Полстола 441  
 Полотная 435  
 Полохатинъ 435  
 Полохачевка 435  
 Полтавский 435  
 Полтавська 435  
 Полугируцай 436  
 Полуденное 436  
 Полудневка 436  
 Полудница 436  
 Полуднѣвка 436  
 Полузерье 436  
 Пблумс'ка Зв'орина 435  
 Пбл'унна 434  
 Пблунн'ый 434  
 Полчанка 431  
 \*Полчинка 432  
 Полчь 432  
 Польная 425  
 Польшня 434  
 Польшова 437  
 Полюй 436  
 Полянків 436  
 Полянский 436  
 Полянскій 436  
 Полянський 436  
 \*Поляховка 436  
 Поляцкая 436  
 Помиляйковъ 437  
 Помішна 437  
 Помочна 437  
 Помошна(я) 437  
 Помошна 437  
 Пом'ийниц'а 437  
 Пом'ийница 437  
 Помюляйкин 437  
 Поникло 437  
 Поновка 439  
 Поновяцький 437  
 Понорница 437  
 Понура 573  
 Понурка 474  
 Попагна 438  
 Попадинец 438  
 Попадинъ 437  
 Попад'инец 438  
 Попадчина 438  
 Попадин 437  
 Попадыха 438  
 Попадья 438  
 Попасная 85, 197, 438  
 Попасный 438  
 Попасныя Лъски 438  
 Попасняньська 438  
 Попасняньский Ліс 438  
 Попас Тарама 411  
 Попелонястая 439  
 Попелька 439  
 Попельна 439  
 Попельная 439  
 Пбпельне 439

ПОКАЖЧИК ГІДРОНІМІЧНИХ ВАРІАНТІВ

- Попельнушки 439  
 Попельный 439  
 Поперечная 438  
 Поперечная Татарка 555  
 Поперечной 438  
 Поперечный 438  
 Поперечный Яр 438  
 Поперечня 438  
 Попивський 438  
 Попильная 439  
 Попівський 438  
 Поп'іу'ський 438  
 Поплавы 439  
 Поплюшкина 439  
 Пояова 407, 411  
 Пояова бálка 411  
 Попова Дáча 411, 434  
 Попова Лука 440  
 Поповец 79  
 (·) (·)  
 Попови Луки 440  
 Попович 79  
 Поповка 439, 465, 557  
 Попóвський 438  
 Поповщина 439  
 Попов(ъ) 438, 439, 557  
 Поповъ Яръ 440  
 Поповы Луки 440  
 Поповый Яръ 242  
 Гопудниковській 440  
 Поп'у(у) 218  
 Попядка 438  
 Поп'ям'юшова Зв'юрина 441  
 Попянова 441  
 Поразовиця 441  
 Порваная 441  
 Поркалешь Великий 87  
 Поркалешь Малый 341  
 Поркна 47  
 Поркулешь 93  
 Порле 412  
 Порна 224  
 Порной 412  
 Пороговиця 441  
 Порозовиця 441  
 Порозокъ 441  
 Порозъ 441  
 Поросешная 441  
 Поросная 441  
 Поросшая 441  
 Порубанецъ 236, 441  
 Порубляный 441  
 Порунка 441  
 Порущкая 441  
 Поручикова 441  
 Пóс'ак'овый (Звір) 441  
 Пóс'ік 441  
 П'ос'іч 441  
 П'ос'іч 441  
 Пóс'ічн'анц'кый Дзвур 441  
 Постароватый 441  
 Постиль 441  
 Постол(а) 441  
 Постолін 441  
 Постолівка 441  
 Постоловая 441  
 Постоль 441  
 Постольный 441  
 Пота 445  
 Потайная 442  
 Пот'ачий 445  
 Потік 115  
 Поті 445  
 Потіевка 445  
 Пóтік 442, 444  
 Потік 161, 182, 249, 285, 315, 322, 399, 442, 452, 487, 514, 576  
 П'óтік 442  
 Потік Бабин 26  
 Пóтік від Юженецького ста-  
 ву 515  
 Потік Волóчик 120  
 Пóтік з Вовчйица 115  
 Потік з Іпатіїв 115  
 Потік із Совешини 443  
 Потік із-під Кóзьминогo 443  
 П'отік Кол'одр'ібський 263  
 Потік Млинський 368, 443  
 Пóтік на Кукянци 444  
 Пóтік на селі 236  
 Пот'ік с Паулишинціу 443  
 Пот'ік с П'іштенціу 443  
 Пот'ік с-під Берізн'ика 443  
 Пот'ік с-під Білого Кам'іні 443  
 Пот'ік с-під Гл'іни 443  
 Потік с-під Жнєборинця 443  
 Пóтік с-під Жóбриска 443  
 Потік с-під Зозуліни 443  
 Потік с-під Кізя 443  
 Потік с-під Кóзьминогo 443  
 Потік с-під Семенчука 494  
 Пот'ік с-під Сен'кіу'ського 443  
 Пот'ік с-під Штубей'а 443  
 Потік с Совешини 443  
 Пот'ік с Студеной і Голо-  
 в'иці 443  
 Пóтік с Чóвника 443  
 Пóтік у Царінці 162  
 Пот'ік-Чим'ірийнй 444  
 Потік Чóрний 444  
 Пóт'ічок 130  
 Поток 442  
 Потóка Кіева 251  
 Поток Белый 52  
 Потóк Чёрный 444  
 Поток(ъ) 442  
 Потониха 444  
 Поточек 444  
 Пот'очина 444, 445  
 Пот'очище 445  
 Пот'очіна 444  
 Пот'очіна-Г'оджина 445  
 Пот'очіна с-під К'адуба 445  
 Пот'очіна с-під Пушкар'іу 443  
 Поточка 442  
 Поточна 442  
 П'óтук 65, 442  
 П'óтук 316, 384, 422, 442  
 Потука 444  
 П'óт'учок 444  
 Пот'євка 442  
 Пот'ючок 442  
 Потучова 432  
 Похачюйка 452  
 Похилая 445  
 Похиновскій 445  
 Поховка 445  
 Почаина 445  
 Почайна Кривая 284  
 Псчайна Песчаная 427  
 Початок 475  
 Почепинь 445  
 Почтамтский 445  
 Почтамской 445  
 Почтовая 445  
 Пошетка 445  
 Правая Камышеваха 267  
 Правичъ 445  
 Прастенек 447  
 Прастир 450  
 Пребо 68  
 Предивка 451  
 Предипка 451  
 Пр'елуки 446  
 Прелуч'инка 445  
 Прелучный 446  
 Прен'кіу'ський 446  
 Преображенная 446  
 Прельт 447  
 Претгычный 447  
 Привиский 446  
 Приг'удин 446  
 Пригудчик 446  
 Приг'утчик 446  
 Придоджка 446  
 Придорожная 446  
 Прижъ 69  
 Прикерный 446  
 Прикырна 446  
 Прилепинский 446  
 Прімов 446  
 Принцфельд 446  
 Припеть 447  
 Припеть 447  
 Припятскій 446  
 Припать 447  
 Прирва 321, 447  
 Прирубище 447  
 Присліп 447  
 Прислоп 417, 447, 463  
 Пріслуп 447  
 Прістен 447  
 Прист'юнок 447  
 Прист'юнь 447  
 Пригичкина 447  
 \*Приходъ 447  
 Прич'улков'ый Звур 447  
 Прищепная 447  
 Пр'ірва 447  
 Пробійнівка 448  
 Пробіна 448  
 Пробойная 448  
 Пробужка 448  
 Пробушка 448  
 Провалы 98  
 Провалье 98, 448  
 Провалье-Песчаное 448  
 Проворотная 448  
 Проворотно 448  
 Проворотный 448  
 Прогноене 139  
 Прогной 448  
 Прогной Збурьевскій 209  
 Прогнойка 448

- Прогнойная 449  
 Прого́нна Фбса 448  
 Прогорелая 449  
 Прого́дня 450  
 Продова 223  
 Продольная 449  
 Проезженская 449  
 Проезжий 449  
 Проїзжа 449  
 Прокоповъ 449  
 Прокурорскій 449  
 Протопивська 444  
 Прол'аманый 449  
 Проллив 450  
 Прозина 449  
 Пронось 449  
 Пропасна(я) 449  
 Прорва 379, 447  
 Прорежка 449  
 Проровъ 449  
 Прорѣжка 449  
 Прорѣшка 449  
 Просека 449  
 Просеки 449  
 Просерет 449  
 Просівна 324  
 Про(у)с'ік 449  
 Проскурной 449  
 Простирня 449  
 Простый 449  
 Просяная 450  
 Просяний 450  
 Просяновская 450  
 Просяной 450  
 Протасовка 450  
 Протівинь изпід Леляка 450  
 Протівинь зпід Бовцарсько-го 450  
 Протів Шупика 450  
 Протокъ 450  
 Протопивская 450  
 Протопоповка 450  
 Протопоповская 450  
 Протопопская 248  
 Прото́ча 450  
 Проточі 450  
 Проточная 450  
 Проточъ 450  
 Протык 183, 450  
 \*Проуть 451  
 Прохарчанская 451  
 Прохи́дина 450  
 Прохир(ъ) 451  
 Проходина 450  
 Проходна́я 450  
 Проходно́й 450  
 Проходной колодыязь 450  
 Проходный 450  
 Проходы 450  
 Прохорівка 451  
 Прохоровъ 451  
 Прохорчанс(ь)к 451  
 Прох'у́нниц'а 450  
 Прох'у́нный 450  
 Пр'оц'іу Звір 451  
 Прючерский 451  
 Прочка Велика 87  
 Прочка Мала 341  
 Прошкинь 451  
 Проѣздъ 449  
 Прудникъ 451  
 Прундиш(ул) 234  
 Пруорва 447  
 Прусный 71  
 Прусянка 450  
 Прыпяць 447  
 Пъррвен 448  
 Прадивка 451  
 Прядчинъ 451  
 Псарева 451  
 Псарів 451  
 Псарівка 451  
 Псаріу́ка 451  
 Пс'ар'іу́ський 452  
 Пселець 452  
 Пселскій Омельникъ 398  
 Псель 452  
 Псельчикъ 452  
 Псиль 452  
 Псіоль 452  
 Псло 452  
 Псль 452  
 Псолъ 452  
 Псонскіе Воды 418  
 Пстухов(ъ) 452  
 Псухово 281  
 Псярів 451  
 Псяров 451  
 Пті́чная 452  
 Птишачій 452  
 Пті́шна 452  
 Птушачій 452  
 Птушачья 452  
 Пугалевка 452  
 Пугачевъ 452  
 Пугачёвы 452  
 Пугач'івська 452  
 Пу́голів Жлоб 452  
 Пудкереккій 424  
 Пудск'аллий 424  
 Пудчистинній 425  
 Пулавец 452  
 Пул'інч'ата 95  
 Пулу́й 436  
 Пулька 452  
 Пулька 453  
 Пундеева 452  
 Пуниклі-Грушка 437  
 Пуркулінський (Потік) 441  
 Пурница 453  
 Пуровъ 453  
 Пуршиг'іу́ский 452  
 Пусовка 454  
 Пустигъ 441  
 Пустоворов 453  
 Пустоловка 441  
 Пустолы 441  
 Пустый 453  
 Пуст'ый (Звір) 453  
 Пуст'ын'ц'кий 453  
 Пустыньський 453  
 Пута́мица 453  
 Путилка 454  
 Путильна 453  
 Путилица 453  
 Путилка 453  
 Путиловка 453  
 Пу'тинниц' 453  
 Пута 125  
 Пу́тня 125, 453  
 Путплеш'ан'ц'кий 424  
 Путпул'анчик 424  
 Путтбу́ст'ый 425  
 Пухарцов 453  
 Пуца́вка 454  
 Пуцовка 454  
 Пуцывка 454  
 Пуцил'іу́ський 453  
 Пучуш 454  
 Пуч'ушчик 454  
 Пушинная 454  
 Пушкаревъ 454  
 Пушкарскій 454  
 Пуща-Водица 115  
 Пч'алинк'овый (Кан'алощ) 454  
 Пчелі́ницъ 454  
 Пчелин'овый 454  
 Пш'танка 381  
 Пшевроце 446  
 Пшегно́вка 415  
 Пшемйська 416  
 Пшемйська 416  
 Пшин'ец'ч' 381  
 Пырыул-Поенилор 422  
 Пырыул (Пэрыул) Извоаре 220  
 Пытай 422  
 Пышенкова 422  
 Пышкінъ 422  
 Пышк'ун' 422  
 Пьсль 452  
 Пьянка 425, 454  
 Пьяная 1-я 454  
 Пьяная 2-я 454  
 Пьяной 454  
 Пьянульскій 454  
 Пьяный 454  
 Пьятова 454  
 Пэрыул Маморницей 270  
 Пэрыу Цуренулуй 226  
 Пэрыул Балхан 32  
 Пэрыул(л) де ла Бисерика 421  
 Пэрыул де ла Хумэрие 456  
 Пэрыул(л) дин Бахэна 421  
 Пэрыул(л) Климоаей 421  
 Пэрыул(л) ла Кучурень 421  
 Пэрыул(л) луй Панку 422  
 Пэрыул(л) лынгэ Мартинюк 421  
 Пэрыул Роковэц 456  
 Пэрыул Рудá 476  
 Пэрыул(л) Спрідэнилор 422  
 Пэрыул Станиборулуй 525  
 Пэрыу Кочорвэнилор 278  
 Пэрыу Мандйцей 421  
 Пэрыу Мандйцы 421  
 Пэрыу Негру 612  
 Пэрыу Неучэштулуй 422  
 Пэрыул Будей 278  
 Пэрыул дин Кочорвэнь 278  
 Пэрыул(л) дин Нэучэштъ 422  
 Пэрыул(л) Імáшулуй 421  
 Пэрыул(л) Колхобзулуй 421  
 Пэрыул(л) Коператйвий 422  
 Пэрыул(л) Крухлей 421  
 Пэрыул(л) Курцій 421  
 Пэрыул(л) ла Андронк 422  
 Пэрыул(л) ла Віе 421

ПОКАЖЧИК ГІДРОНІМІЧНИХ ВАРІАНТІВ

- Пэрэу (л) ла Гэинеріе 421  
 Пэрэу (л) ла Ливадэ 421  
 Пэрэу (л) ла Лупу 422  
 Пэрэу (л) ла Нихай 421  
 Пэрэу (л) ла Постэука 421  
 Пэрэу (л) Лунчий 422  
 Пэрэу (л) Мэлэйшти 422  
 Пэрэул Поеніцей 422  
 Пэрэу (л) Поеніцы 422  
 Пэрэу (л) Фундон 422  
 Пэрэу (л) Холякулуй 422  
 Пэрэу (л) чел Маре 422  
 Пэтриминяс (к) а 419  
 Пэтрэуцул 420  
 Пьвнева 423  
 Пьгловець 390  
 Пьна 425  
 Пьня 421  
 Пьскы 425  
 Пьстинка 426  
 \*Пьстинь 426  
 Пьтуховь 426  
 Пьтухь 426  
 Пьянка 425, 454  
 Пявка 454  
 Пясковка 425  
 Пясочна 425  
 Пятая 454  
 П'ятий 454  
 Пятакова 454  
 Пятая Стьнка 454  
 Пятигорка 454  
 Пятицкій 454  
 Пятка 454  
 П'ятнадцатая 454  
 Пятокъ 143  
  
 Рабина 481  
 Рабинка 481  
 Рабиня 481  
 Рабінец 455  
 Рабкув 455  
 Рабчанка 464  
 Рабынь 480  
 Равчакова 462  
 Рагазная 466  
 \*Рагозенка 467  
 Рагозина 466  
 Рагозинскій 467  
 Раделицкій 467  
 Раден (ь) ка 455  
 Радичь 455  
 Радкови 456  
 Радковы 456  
 Радомір 308  
 Радомір 308  
 Радонка 70  
 Радоробль 455  
 Радта 457  
 Радунь 467  
 Радычь 455  
 Радьовка 456  
 Раев (к) а 456  
 Разава 474  
 Разаренная 468  
 Разбитной 467  
 Разбійничий 468  
 Разбійничья 468, 558  
 Разварина 468  
  
 Развижна 468  
 Развила 468  
 Раздеры 468  
 Раздоры 468  
 Размáзкин Яр 468  
 Разня 463  
 Разоная 483  
 Разоренная 468  
 Разрытая 468  
 Разрытой Колодезь 468  
 Разсоховата (я) 470  
 Разсошина 471  
 Разсудовка 471  
 Разсыпна 469  
 Разсыпной 469  
 Рáзтицька Водá 471  
 Рáзтицька Рікá 471  
 Разумна 472  
 Райчиўский 456  
 Райковий 456  
 Райок-Мокрый 456  
 Ракинъ 458  
 Ракита 144, 472  
 Ракитна 144, 472  
 Ракитный 482  
 Ракоть 456  
 Раковатая 457  
 Раковатой 457  
 Раковая 456  
 Раковец (ъ) 456, 457  
 Раковиц 457  
 Раковиц' 456  
 Раковица 457  
 Раковице 457  
 Раковиць 456  
 Раковиця 456  
 Раковка 456, 573  
 Раковъ 456  
 Раковѣц 456  
 Ракош Великий 94  
 Ракош Малый 347  
 Ракулова 473  
 Раменець 612  
 Рамон 474  
 Ранчлүчий потік 457  
 Расáва 474, 480  
 Расáвка 474  
 Расень 481  
 Расеросдой Колодес 469  
 Раскавица 387  
 Раскидная 468  
 Раскопана (я) 468  
 Раскопанка 468  
 Раскопанны 468  
 Раскопаны 468  
 Распашная 468  
 Рассава 474  
 Рассоховатая 341, 470  
 Рассоховатый 347, 471  
 Рассыпная 359, 469  
 Рассыпной 469  
 Рассыпные 469  
 Раставица 409, 475  
 Раставица Верхняя 383  
 Раставица 49, 474, 475  
 Растионица 475  
 Расточная 379  
 Расточня 457  
 Ратич 240  
 Ратушная 457  
  
 Ратычь 241  
 Ратькова 456  
 Ратячь 240  
 Рафаиловъ 457  
 Рафайлів 457  
 Рахня 457  
 Раховка 456, 457, 573  
 Раца 455  
 Рачице 465  
 Рашевка 458  
 Р'ашк'іс'кый 481  
 Рашкова 458  
 Рашковул 70  
 Рашков (ъ) 70, 458  
 Рашковъ Ставокъ 458  
 Рашовка 458  
 \*Рашъковъка 458  
 Рванець 458  
 Рвачь 458  
 Рдень 223  
 Ребедайловскій 458  
 Ребиновъ 481  
 Ребіків ровчак 458  
 Ребрыш'іс'кый 458  
 Ревна 458  
 Ревна Плетеніха 428  
 Ревковский 458  
 Ревново 458  
 Ревушь 458, 459  
 Ревунь 458  
 Ревуха 25, 155  
 Ревуцкога 459  
 Ревучая 459  
 Ревучій 459  
 Ревущена 459  
 Ревчакова 462  
 Ред'д'іўс'кый 459  
 Редич'ин'с'кый 459  
 Редкина 459  
 Редкодуб 462—463  
 Редкодубец 463  
 Редкодубица 463  
 Редькине 459  
 Редькова 459  
 Редьковине 459  
 Редьковщина 459  
 Резанцова 481  
 Резанцовъ 481  
 Резванов 463  
 Резникова 463  
 Резняковский 463  
 Рекша 420  
 Ремень 459  
 Репегов 459  
 Репейка 459  
 Репіда 459  
 Репіда Больша́я 459  
 Репіда (Мáлая) 459  
 Репнина́ 464  
 Репьна 462  
 Репьнка 462  
 Реп'янка 464  
 Репях (ъ) 460  
 Репяшья 459  
 Рестеу 98, 460  
 Рестовка 98, 460  
 Ретикъ 460  
 Ретійчин 460  
 Ретовка 459  
 Реула 459

- Реуский 151  
 Реу́ха 459  
 Реучанский 459  
 Реучая 459  
 Реучий 459  
 Рехта 459  
 Р'е'ч'и́ца 464  
 Речі́ще 465  
 Речка 274  
 Речь 464  
 Решенниковъ 460  
 Решетар'і́у 460  
 Решетиловочка 460, 576  
 Решетковъ 460  
 Решетников(ъ) 460  
 Решетьковъ 460  
 Решова 318  
 Ржавец(ъ) 223, 460  
 Ржавки 460  
 Ржавый 460  
 Ржавый Колодезь 460  
 Ржача 223  
 Ржевецъ 223  
 Ржица 400  
 Рибаконова 481  
 Рибар'і́уский 460  
 Рибасове 460  
 Рибник 602  
 Р'і́бница 461  
 Р'і́бниц'а 461  
 Рибрий'ова Зв'орина 458  
 Рибуй 461  
 Ривне́к 458  
 Риву́н 458  
 \*Ридка 462  
 Рижівський 461  
 Ризинка 479  
 Ризи-Потік 461  
 Ризна 463  
 Ризныця 463  
 Ризня 463  
 Рикіц'ц'а 459  
 Рінга 461  
 Риннистый 464  
 Рип'ідсул 460  
 Ри́чиха 414  
 Риштік 465  
 Р'і́уна Пот'оч'ина 262  
 Рівчак Степана Катрича 462  
 Р'і́'анів'к'ий 462  
 Рідкодуб 429, 463  
 Рідкодубий 463  
 Ріжоватий 463  
 Різана 463  
 Різничка 307  
 Різу́ча 463  
 Ріка́ 52, 71, 463, 510, 536  
 Рім'ава 101  
 Р'ін' 464  
 Рінов'атий 464  
 Ріне́ста 464  
 Ріпенский потік 461  
 Ріпень 461  
 Ріпинка 462  
 Ріпінський потік 461  
 Р'і́п'іанка 464  
 Р'і́уна Пот'оч'ина 462  
 Річ'и́ще 465  
 Річка 183, 510  
 Річка з урочища 507  
 Річка з Чернівського Лісу 223  
 546  
 Річу́шка 464  
 Ровач 465  
 Ровва 465  
 Ровенекъ 465  
 Ровенецкая 465  
 Ровенка 465  
 Ровенківська 465  
 Ровенская 465  
 Ровенька 465  
 Ровеньки 465  
 Ровеньок 465  
 Ровеньо́ка 465  
 Ровец 188  
 Ровец' 466  
 Ровец(ъ) 465, 466  
 Ров'инный П'і́отук 466  
 Ровка 462  
 Ровный 462  
 Ровокъ 465  
 Ровчакі́ 462  
 Ровчакова 462  
 Ровчакъ 27, 462  
 Ровъ 462  
 Рогальская 466  
 Роганка 466  
 Рогачевка 466  
 Рогачики 466  
 Рогачикская 466  
 Рогачикъ 466  
 Рогизка 466  
 Рогівська 466  
 Рогн'искул 466  
 Рогов 466  
 Рогова 428  
 Роговка 466  
 Роговский Яр 466  
 Роговський Яр 466  
 Рогожна 466  
 Рогозенец 467  
 Рогозенка 467  
 Рогозинский 467  
 Рогозка 466  
 Рогозна 466, 467  
 Рогозн(а)я 466, 467  
 Рогозоватый 467  
 Рогозьо́нка 466  
 Рогозянка 467  
 Рогозянская 467  
 Рогоса 467  
 Рогузка 466  
 Рогъ 462  
 Р'і́г'удзний 466  
 Родина 455  
 Родионова 455  
 Родионова Крута́я 455  
 Родительский 467  
 Родник 283  
 Родники 283  
 Родникова Річка 283  
 Родничок 283  
 Родомля 455  
 Родунка 467  
 Родунь 467  
 Родунья 467  
 Родча 455  
 Родышка 467  
 Родюча 126  
 Рожавецъ 223  
 Рожеженская 467  
 Рожён Великий 94  
 Розань 475  
 Розбойничий 468  
 Розвили 468  
 Розгромный 468  
 Розгромной колодезь 468  
 Роздеры 468  
 Роздоры 468  
 Розенский 474  
 Розкопане 468  
 Розкопнѣ 468  
 Розлуча 468  
 Розмазкин Яр 468  
 Розмазнина 468  
 Розоватая 324  
 \*Розритая 468  
 Розритой Колодезь 468  
 Розритый колодезь 468  
 Розсолова́та 470  
 Розсо́хів яр 347  
 Розсоховата 470  
 Розсоховатая 470  
 Розсохувате 470, 471  
 Розсохуватий 347, 471  
 Розсохуватка 232  
 Розсошинъ 471  
 Розсошка 470  
 Розсошки 469  
 Розсошний 469, 470  
 Розсошний Великий 94  
 Розсошний Мале́й 347  
 Розсушний 470  
 Розсп'я́нська 469  
 Р'і́зтіц'ка Водá 471  
 Р'і́зтіц'ка Ріка́ 471  
 Розтоцький 471  
 Розчина 472  
 Розч'олинец 472  
 Роище 472  
 Рокачъ 249, 472  
 Рокáчъ 472  
 Рокі́та 473  
 Рокитна 234, 472  
 \*Рокитная Струга 473  
 Рокитница 473  
 Рокитно 473  
 Рокитня 473  
 Рокитня́нка 197, 472  
 Рокі́тна 473  
 Роковатая 457  
 Роковецъ 456  
 Роковáц 456  
 Рокосбв 473  
 Рокусна 467  
 Рольца 464  
 Роман 474  
 Романенкова 473  
 Романівка 378, 473  
 Романівська 320  
 Романівський Потік 474  
 Роман'і́с'к'ий 473  
 Рома́нка 378  
 Романкин 474  
 Романковская 473  
 Романов 473  
 Ром'ано́виц' 474  
 Романовка 473  
 Романовская 473



ПОКАЖЧИК ГІДРОНІМІЧНИХ ВАРІАНТІВ

Романув 473	Росушця 473	Руд'ой 477, 479
Роман'уский 473	Росховата 471	Рудб'й Ліс 477
Роман'уский П'от'ук 474	Росховата́я 470	Рудокъ 450
Ром'ануу́ 473	Росчаная 472	Руд'тка 478
Р'оману(у) 473	Рось 475	Рудчица 479
Ромáхов 474	Рось 467	Рудъ 223
Ромашкинъ 474	Роська 486	Рудый 477
Ромашково 474	Рося́вниця 475	Рудька 479
Ромень 474	Ротниця 475	Рудька Ризинка 479
Ромонъ 474	Роток 450	Рудьковка 479
Ромонь 474	Ротока 480	Ружаниця 480
Ропи́'еник 464	Ротокъ 450	Ружанский 480
Р'опл'ан'ый 474	Роть 450	Ружиноїса 480
Ропосул 460	Роу́ч'ак 462	Ружнов'ац'кий 463
Ропотушка 474	*Рохня 457	Рузная 157
Ропочіва 474	Рошишний 469	Рузова 480
Ропочів(ка) 474	Роятына 475	Рукавъ Смотрицкий 638
Ропочівс(ь)ка 474	Рпень 224	Рукчинъ 473
Р'оп'янка 464	Рсь 475	Р'уна Зв'юрина 462
Роса 475	Рсьть 515	Р'ункул 480
Росавка 474	Рубаная 475	Руновъ 480
Росичъ 469	Рубан'і́'уский 475	Рупинъ 224
Росишней 469	Рубаннистый 475	Русава 474, 480
Роси́'щина 470	Рубанов 475	Русановъ 474, 480
Р'осіш-Великий 469	Рубежевка 475	Русин яр 480
Р'осіш-Малій 469	Рубежка 475	Русіта 475
Росішний 469	Рубежная 475	Русія 503
Росі'шний 470	Рубежница 475	Р'уска 480
Роска 475	Рубежъ 475	Р'уский 480
Роскошная 469	Рубешни 475	*Русковъ 480
Рослава 474	Рубижна 475	Руское Лозова 323
Рославецъ 474	Рубишка 475	Руское Лозово 323
Рославка 474	Рубленая 476	Руское Лозовое 323
Рословка 474	Рубленая Криница 476	Р'ускус'кий 480
Росова 474	Рубленная 476	Русочка 163
Росовъ 469	Рубная 476	Русская 157
Росоховата(я) 471	Рубчанка 476	Русский 480
Росош(ь) 469	Рубченка 466, 476	Руссная 480
Росошная 469	Руда 70, 171, 284, 298, 477, 617	Руссова 480
Росса 475	Рудава 477	Русъ 475
Россава 474, 480	Руда Велика 478	Русько-Орлівська 402
Россова 474	Рудавец 477	Р'усько-Орл'овка 401
Рософото 470	Руд'авиц' 477	Рута 450
Росоха 470	Руда́вниця 477	Рутецъ 450
Росохвата́ 470	Рудавка 128	Рутецъ 480, 614
Росоховата(я) 470	Руд'ау́'ский П'отік 477	Рутка 21, 478
Росоховатка 471	Руд'ау́'ский П'от'ік 477	Рутки 479
Росоховатый 471	Рудашев(ъ) 477	Рутокъ 450
Росош 469	Рудая 476, 477	Руть 450
Росоши 471	Руда Яблони́'ца 632	Руть 450
Росошинъ 471	Рудая Каменка 477	Рухотин Потік 480
Росошка 469	Рудев 477	Ручай 445
Росошки 469	Рудевецъ 477	Ручей 480
Росошь 469	Руденка 478	Ручейок 480
Росъ 475	Руденка 136	Рус'п'ір 480
Россы́'нная 469	Руди брідь 477	Русчак'ова Зв'юрина 481
Росъ 475	Рудів Ліс 477	Рша 475
Роста́'вица 475	Рудка 21, 47, 82, 126, 337, 459, 476, 477, 479	Ръжавецъ 460
Ростави́'ца 409	Рудка Бежовская 479	Ръжъ 515
Ростови́'ца 409, 475	Рудка Слепецкая 479	Ръсь 475
Ростови́'ца 475	Рудница 479	Рыбаконова 481
Р'ост'ка 471, 472	Рудный 479	Рыбалкина 460
Ростоки 472	Рудный Токъ 479	Р'ыбен-п'отік 461
Ростотска Р'ька 471	Рудня 478	Рыбець 461
Росточина 472	Рудня-Іванівська 138	Рыбник 602
Росточинъ 472	Р'удова 479	Рыбникъ 461
Р'осуш(ь) 469	Рудовка 477	Рыбникъ Зубрицкий 217
Р'осуш 469	Рудовский 477	Рыбникъ Майданский 336
Р'осуш'ный 469, 470		Рыбный 461
Р'осуш'ный 469, 470		Рыботинъ 461

- Рыбчина 461  
 Рыжеватая 461  
 Рыжеваха 461  
 Рыжевка 461  
 Рыжнова 461  
 Рызникова 461  
 Рылавица 461  
 Рыловица 461  
 Рынгачь 461  
 Рыпа Кетроасэ 245  
 Рыпна 464  
 Рыпянка 464  
 Рытый 462  
 Рытый Лог 462  
 Рыхта 462  
 Рышовскі́й 462  
 Рьсь 475  
 Рэт 462  
 Рьдкодубець 463  
 Рьдкодубина 463  
 Рьдкодубна 463  
 Рьдкодубь 462  
 Рьдковка 459  
 Рьзанная 463  
 Рьзанцева 481  
 Рьзникова 463  
 Рьзница 463  
 Рьзницкая 463  
 Рька 463  
 Рьмава 101  
 Рьпка 464  
 Рьть 460  
 Рьчица 464, 465  
 Рьчище 464, 465  
 Рьчище Казакое 465  
 Рьчка 274, 465  
 Рябокәнева 481  
 Рябокәнева 481  
 Рябокөпөв 481  
 Рябокөновка 481  
 Рябокөновъ 481  
 Рябокь 481  
 Рябушкинъ 481  
 Ряденка 455  
 Рядедник 481  
 Рядидчик 49  
 Рясенка 481  
 Рясковица 387  
 Рясная 481  
 Рясова 474  
  
 Саба 538  
 Саблинъ 617  
 Саваклей 538  
 Саванова 514  
 Савастьянова 492  
 Савастьяновка 492  
 Савенка 482  
 Савенкова 481  
 Савенковъ 481  
 Савинская 482  
 Савинский перевоз 482  
 Савицкой 482  
 Савиця 515  
 Савлек 482  
 Савлукъ-Су 482  
 Савостьянка 492  
 Савостьянова 492  
 Савостьяновка 492  
 Савостяновка 492  
 Савостьяновъ колодезь 492  
 Савоськине 482  
 Савотканъ 486  
 \*Саврана 482  
 Савранка 46, 482  
 Савранка Чечельницкая 482  
 Саврань 482  
 Савранька 482  
 Савринка 482  
 Савринька Чечельницкая 482  
 Савустянка 492  
 Савустянка 492  
 Сагайдаков 482  
 Сагайдак(ъ) 482  
 Сагаловка 483  
 Сагар'н'и 483  
 Саглыкъ-су 482  
 Садеу 483  
 Садж'аука 483  
 Садж'ева 483  
 Садж'іука 483  
 Садж'іука 483  
 Садз'ава 483  
 Садів 483  
 Садівка 483  
 Садка 483  
 Садковка 483  
 Садністий 483  
 Садовой 483  
 Садовъ 483  
 Садовый 483  
 Садокъ 483  
 \*Садъвъ 483  
 Садэул 483  
 Сажелка 483  
 Сазонова 515  
 Сайдаков 482  
 Сайки 483  
 Сакаревка 483  
 Сакарка 405  
 Сакляковъ 483  
 Саковица 484  
 Саксаганська 484  
 Сакса-Гул'ах 488  
 Сала 484  
 Салатрукъ 484  
 Салашиншовый Звур 484  
 Салба 484  
 Салгирь 484  
 Салгір 484  
 Салгірка 484  
 Салгур 484  
 Салинников 484  
 Саліч 493  
 Саліів 484  
 Салкоуц(ъ) 461  
 Сална 227  
 Салница 227  
 Салова 516  
 Салогубовский 484  
 Салтановской колодезь 484  
 Салтаровка 486  
 Салтича 484  
 Салтычья 484  
 Салукъ-су 482  
 Салча 485  
 Сальба 484  
 Сальва 484  
 Сальматрова 484  
 Сальная 484  
 Сальный 484  
 Сальница 484  
 Сальницкая 484  
 Сальницкий 484  
 Сальницька 484  
 Сальче 485  
 Сал(ь)че(-а) Маре 485  
 Самар(а) 485  
 Самара Днепровская 485  
 Самарина Балка 485  
 Самарівка 485  
 Самарка 485  
 Самарная 485  
 Самаровка 485  
 Самарокова 485  
 Самарская 485  
 Самарская Берека 485  
 Самарская розсошь 485  
 Самарська 485  
 Самарчукъ 485  
 Самаръ 485  
 Самаръ 485  
 Самарьчикъ 485  
 Самáхъ 485  
 Самбецкая 485  
 Самборъ 485  
 Самгина 486  
 Самглай 490  
 Самец 486, 545  
 Самець-р'чка 486  
 Самец(ъ) 485, 486, 545  
 Самецъ 475  
 Самка 486  
 Самовица 486  
 Самовицкая 486  
 Самойлова 486  
 Самойловка 486  
 Самойловская 486  
 Самокъ 486  
 Саморечка 486  
 Саморуковъ 486  
 Самогетчка 350  
 Самогканъ 486  
 Самошкина 486  
 Самчикъ 486  
 Самъ вода 485  
 Сананка 492  
 Санжаровка 486  
 Санжеровка 486  
 Санжировка 486  
 Саница 487  
 Санкоуцъ 461  
 Сантаровка 486  
 Санцева 521  
 Саншаровка 486  
 Сапоговка 609  
 Сапьянова 487  
 Сап'янівка 487  
 Сапьянова 487  
 Сára 487  
 Сарá Баш 487  
 Саражинка 415  
 Сарáйка 543  
 Сара Лунга 596  
 Саратишь 240  
 Сарачинский 487  
 Сарачинскі́й 487

ПОКАЖЧИК ГІДРОНІМІЧНИХ ВАРІАНТІВ

Сара́-Яла́ 488	Свиная 490	Свѣтлиная 492
Сарба́ш-Тарама́ 487	Свиная Лужка 490	Свѣча 492
Саремскій 487	Свине 490	Свѣчь 492
Саржина 487	Свиненки 489	Святая 492
Сари-Гель 596	Свиничка 491	Святая река 485
Сари́-Яр 488	Свини́лек 491	Святець 60
Сарна 69, 505	Свинка Велика 87	Святничная 492
Сарнавшина 191	Свинка Мала 341	Святогорка 492
Сарнивка 488	Свинковка 489, 490	Святогоръ 492
С'ар'юда 499	Свинковъци 490	Святой 492
Сарокова 521	Свинкувка 490	Святославчикъ 492
С'ар'ют 499	Свинний 490	Святочная 492
Сарочинка 522	Свинник 489	Свячена 511
Саро́ш-Тарама́ 487	Свинни́ый 490	Свяченая 492
Са(р)ры 487	Сви́нный Звір 490	Свяченевский 492
Саса 619	Свинобичъ 490	Свяченое 492
Саса́-Гула́х(ъ) 369, 488	Свинобычка 490	Свяченый 492
Сасика 522	Свинолу́жа 490	Сгароць 211
Сасичоць 488	Свинолушка 361	*Сгарь 211
Сас'іу́с'кий 488	*Свиноройка 490	Срони́ковъ 211
(^)	*Свинорья 490	Сдвижъ 212
Сасов 488	Свинотоць 490	Севаст(ь)янка 492
Сасу(у) 488	Свинотопъ 490	Севастьянов(к)а 492
Сасу́ Хлахъ 369	Свинский 490	Севастьянівська 492
Сасыкъ 488	Свинскій 490	Севастянка 492
Сатковая 483	Свинський 490	Северка 503
Саторичка 501	Свину́ха 491	Северна 423
Саурстьяновка 492	Свинъковка 490	Севірова 345
Саурст(ь)янская 492	Свинь 205, 489	Севрюг 492
Сауртенка 492	Свиняча 371	Сѣгавка 500
Сауръ Баяракъ 488	Свиня́чая 491	Сѣгла 500
Саустьяновка 492	Свинячий 491	Сеглянскій 500
Саустянівка 492	Свинячьа 489, 491	Сеглянський Звор 500
Саустянка 492	Свиржъ 491	Сезенов 493
Саус(ъ) 191	Свири́диха 482	Сейжаровка 486
Саханская 488	Свиридовка 491	Сеймоць 493
Саханъ 488	Свирка 491	Сеймъ 493
Сашок 488	Свирь 491	Селда 484
Сбитенка 209	Свирь 491	Селезень 323, 493
Сбити́нка 209	Свистуновъ 491	Селезна 493
Сби́цкій 209	Свистунов(к)а 491	Селезневка 493
Сваволка 488	Свити́нка 209	Селеме Илькель 493
Свадливый 488	Свитазь 492	Селемель Илькень 493
Св'ал'ау́чик 488	Свица 492	Селемонк'ус'ка 493
Свень 490	*Свича 492	Селетинъ 494
Свердло́вка 618	Свиш(е)нь 491	Селецкій Рукавь 493
Сверж 491	Свишч'іу́с'кий И'арок 491	Селець 493
Свеса 491	Сви́ж 491	Селешн'ан'ц'кий 493
Светая 492	Сви́н'іжа 491	Селешный 493
Светли́нная 492	Сви́нїжа Потук 491	Селивановка 493
Светлу́шна 492	Сві́нка 490	Селимовской 493
Свидник(ъ) 489	Св'ірж 491	Селиска 57
Свидни́цкий 480	Свіса́ 492	Селис'кий 493
Свидоватая 489	Сві́тла 537	Селичевка 493
Свидовец(ъ) 489	Сві́тлоберд'инский 492	Селишный 493
Свидовка 489	Сві́ча 492	Селище 249, 493
Свидовоць 489	Св'і́ча 492	Селищи 493
Свиза 492	Своротва 273	Селна 494
Свимиска 489	Своротковка 492	Сел'ский 504
Свина-Луж(к)а 490	Своюга 191	Селський 504
Свинаре́вська 491	Св'ун'іжа 491	Сельница 494, 504
Свинар(евъ) Яр 489	Свинка 490	Сельский 504
Свинарки 489	Свышенъ 491	Сельскій 504
Свинарків 489	Свѣнѣжа 491	Сельтннъ 474
Свинарна(я) 489	Свѣржъ 491	Селянка 57
Свинарный 489	Свѣрь 491	Селятнн 474
Свинарсика 489	Свѣса 492	Семанчу́к 494
Свинарская балка 489	Свѣта 492	Семенщев 494
Свин'арчик 489	Свѣта Горькая Вода 492	Сем'ен'іу́ П'ютик 494
	Свѣтлица 492	Семенѳвиц' 494

- Семеновка 494  
 Семеновская 494  
 Семенов (ъ) 494  
 Семенчуківський 494  
 Семець 494  
 Семигоровський 494  
 Семиновъ 495  
 Семица Котлубанская 493  
 Семкина 551  
 Семковка 495  
 Семнятинъ 495  
 Семьнь 495  
 Семь 493  
 Семь Колдубанская 493  
 Семь Колдыбанская 493  
 Семь Колкуданская 493  
 Семь Котлубанская 493  
 Сенек (ъ) 495  
 Сенечный 495  
 Сенжаров (к) а 486  
 Сенив 495  
 Сенникъ 495  
 Сениха 504  
 Сенки 502  
 Сенковка 495  
 Сенная 504  
 Сенокбсная 504  
 Сенокъ 495  
 Сенчанская 495  
 Сенчанський 495  
 Сенька 501, 502  
 Сеньковский 495  
 Сеньковъ 495  
 Серафинецул 495  
 Сербень 145, 495  
 Сергеев 495  
 Сергеевка 496  
 Сердинка 324  
 Сердята 495  
 Сердюковъ 496  
 Серебранка 496  
 Серебря 170  
 Серебряковъ 496  
 Серебряная 496, 523  
 Серебряная Балка 523  
 Серебряница 496  
 Серебрянка 357, 496, 523  
 Серебрянковъ 496  
 Серебрянная 496  
 Серебряное 523  
 Серегина 499  
 Сереговка 496  
 Серета 498  
 Сер'една Р'ахниц'а 498  
 Сер'една Рік'а 498  
 Сер'едне 498  
 \*Сер'едне Макшиболото 338  
 Сер'едний 496  
 Сер'едній 496, 497  
 Сер'едній Байрак 497  
 Сер'едній Куяльницький 497  
 Сер'едній Макшиболотський 496  
 Сер'едній П'ютік 496  
 Сер'едній Ташлік (ъ) 247, 358, 497  
 Сер'едній Ташликъ 247, 497  
 Сер'едній Шпиль 153  
 Сер'едный 496, 498  
 Сер'едня 496, 498  
 Средняя Р'ька 498  
 Средняя 497, 498  
 Середъ 498  
 Середына 496  
 Серезина 499  
 Сереная 523  
 Сер'енный 496  
 Сер'енный Зв'ір 497  
 С'еретель 499  
 С'ер'ет (ъ) 347, 498, 499  
 Сереть 498, 499  
 Сер'ец 499  
 Сер'ецел (ъ) 499  
 Сержаний Яръ 487  
 Сержарова 486  
 Серла 40  
 С'ерна 505  
 С'ерне 499  
 С'ерн'овиц' 499  
 С'ер'от 499  
 Серпків 449  
 Серпк'у (у) 449  
 Серчистъ 505  
 Серьогина 499  
 Сетная 505  
 Сетомль 505  
 Сеча 505  
 Сжъ 515  
 Сибакъ 514  
 Сибирка 499  
 \*Сибережъ 503  
 Сибок 514  
 Сиваш (ъ) 499  
 Сивенькова 481  
 Сиверка 503  
 Сиверской 503  
 Сивин 481  
 Сивирский 503  
 Сівка 63, 157, 262, 504  
 Сивов Яр 500  
 Сиволожъ (-ь) 500  
 Сигл'аник'іс'кий 500  
 Сигл'ан'с'кий 500  
 Сигл'ан'ц'кий (Звур) 500  
 Сигл'анчик 500  
 С'иглы 500  
 Сиг'ольний 500  
 Сидоренкова 508  
 Сидорова 254  
 С'идоровка 500  
 Сидоровъ 500  
 Сидушаша 500  
 Сидушого 500  
 Сидяковъ 500  
 Сир'енний 502  
 Сизої 500  
 Сикавица 484  
 Сикаўка 501  
 Сиковная 214  
 Сикурянская 515  
 Сил'анс'кий 494  
 Силої 501  
 Сильница 504  
 Симаха 485  
 Симири'д'уґ 494  
 С'имирд'юґ 494  
 Симполе 501  
 Син'ак 502  
 Син'арка 501  
 Сингаевський 501  
 Синевка 501  
 Синекъ 495  
 Синенькая 501  
 Синенькой 501  
 Синие Воды 501  
 Синиха 504  
 Синица 501  
 Синицина 299  
 Синия-воды 501  
 Синій 504  
 Синіоха 501  
 Синковка 501  
 Синполька 501  
 С'ин'ый 501  
 Синюга 57  
 С'ин'явка 501, 502  
 Синявка Суха 545  
 Синяева 502  
 Синякъ 274, 502  
 Синяхъ 502  
 Синяя Вода 501  
 Синяя Плотва 545  
 Синяя Рудка 502  
 Сиорля 40  
 Сипеницулуй 515  
 С'ипот 621  
 Сипянка 330  
 Сирагозь 95  
 Сираковъ 181, 502  
 Сиракуз 502  
 Сиракузы 502  
 Сир'енний 502  
 Сир'ет (ъ) 347, 498  
 Сир'ет (ъ) 499  
 Сир'ецулул 499  
 Сир'ецъ 502  
 Сир'ид'н'ый 496  
 Сир'инн'і Р'іамы 497  
 Сир'ицел (ъ) 499  
 Сир'н'ак 499  
 Сир'н'ус'ка Зв'юрина 499  
 Сир'ова 502  
 Сировиц'а 502  
 Сирота-Рома 542  
 \*Сир'тъ 347  
 Сискула 502  
 С'исинська 502  
 Сисинський 502  
 Ситаевка 502  
 Ситенка 502  
 Ситинная 503  
 Ситиска 503  
 Сит'ня 505  
 Ситні 503  
 Ситный 505  
 С'итня 503  
 Ситовка 503  
 Ситомль 505  
 Сихольській 500  
 Сиянка 505  
 Сілка 503  
 С'ілский 504  
 С'іл'с'кий 504  
 С'имірка 504  
 Сін'арна 501  
 Сінн'ый 504  
 Сінн'ый П'іот'ук 504  
 Сінюха 501  
 Сінюша 501  
 Сіп'ачка 502

ПОКАЖЧИК ГІДРОНІМІЧНИХ ВАРІАНТІВ

Сірет 347, 498, 499	Скоморохъ 507	Слоневка 510
Сіретель 499	Скоморошка 507	Слоница 519
Сіріца 502	Скопершакъ 507	Слоновка 510
Сірогѣзи 95	Скорая 507	Слонувка 510
Сіткар'іуу 505	Скородня 507	Слонювка 510
Сіткўль 549	Скороднянська Стінка 507	Слѣпи 511
С'ііўка 504	Скородов'ий П'арок 508	Слопов'ий 42, 511
Сітний 505	Скоромна 386	Слѣп'ус'к'ий 510
Скабная 505	Скоромный 386	Слота 511
Скаженный 505	Скорудянік 508	Слотъ 511
Скакўнка 302	Скоруж 508	Слотъ 511
Скалева 506	Скоруховат'ий 508	Слѣп'улан'иц' 510
Скалевадка 506	Скѣруховат'ий 508	Слуп'іка 511
Скалеватая 505, 506	Скосогоръ 508	Случъ 511
Скалеватка 505, 506, 516	Скотова 508	Слычка 453
Скалевая 506	Скотовата (я) 19, 194, 508, 509, 517, 522, 638	Слѣпитинка 510
Скарбная 505	Скотоватой 508, 509	Слѣпшишка 510
Скарбная Колотовская 505	Скотоват'ий 508, 638	Слѣпородъ 510
Скарбовая 505	Скотовая 522	Смердликъ 511
Скарбовый Прудъ 505	Скотовой 508	Смерековатчик 511
Скарка 505	Скотская 508	Смерековат'ий 511
Скаронинка 430	Скотская 508	Смерековецъ 511
Скатоватая 508	Скотуват'ий 549	Смерек'ѣвиц' 511
Скваровка 506	Скрадово 509	Смерековск'ий 511
Сквила 506	Скребелицы 435	Смерек'овый 511
Скв'іля 506	Скридій'ова (Пот'очина) 509	Смеречнич 511
Сквира-руда 506	Скрипл'оват'ий 509	Смерлик (ъ) 511
Сквира (я) 506	Скропатина 509	Сметановка 511
Сквировка 506	Скрынище 509	Сметанчина Пот'очина 511
Склева 506	Скрыновка 509	Смѣрка 511
Склеватая (я) 506	Скрыповка 509	Смильня 512
Склеватка 506	Скрытая 509	Смирная 512
Склеватой 87, 506	Сксора 507	Смитанина 511
Склеват'ий 506	Скул'ю Тарамá 509	Смичокъ 512
Склеватя 506, 507	Скутовата (я) 508	См'ідоват'ий 512
Скливатка 506	Скўт'ов'ий Звўр 624	См'ільник 512
Скливодск'ий Буеракъ (Боя-ракъ) 506	Скырть 507	С'м'іўна 512
Скельовáте 506	Слáвец 509	Сможъ 512
Скельовáщка 506	Славецул 509	Смол'анка 513
Скельовáте 506	Славско 509	Смолевка 512
Скельовé 506	Славўта 173	Смоленка 512, 513
Скельовáте 506	Слав'янка 510	Смолиговка 512
Скéля 506	Слав'янська 531	Смолинка 98, 513
Скел'яста 506	Сладкая 516	Смол'ічка 513
Скереш'ор'ск'ий 507	Сластянська 509	Смолка 512
Скиба 507	Сластн'ий 509	Смоловая 512, 593
Скибена 507	Слаўка 509	Смоловка 512
Скибинь 507	Слач'юўка 509	Смолявица 512
Скидина 507	Слезнев 510	Смоляжъ 512
Скидная 507	Слепáя 510, 541	Смоляная 512
Скилеватая (балка) 506	Слепой 510	Смоляница 512
Скиноаса 507	Слепцовск'ий 510	Смолянка 158, 513
Скирдова 530	Слизнев 510	Смоляной 512
Скинос 507	Слиницкая 510	Смородина 513
Скинѣса 507	Слиўк'іўс'к'ий 509	Смотривка 513
Скинос'и 507	Сліпитинка 510	Смотрительская 513
Ск'ітов'ий Звўр 624	Слобідск'ий 510	Смотриче 513
Скларева 507	Слобѣда 510	Смотричовка 513
Склеров 507	Слобѣдан'ц'ка Рік'а 510	Смотричъ (-ъ) 496, 513
Склў Тарамá 509	Слободка 510	Смотриче 513
Склярѣва 507	Слободские Розсохи 470	Смотруха 513
Склярѣва Балка 507	Словечанка 510	Смотрычъ 513
Склярѣвъ 507	Словечна (я) 510	Смотрюха 513
Скобелка 140	Словечно 510	Смочъ 513
Скобрына 507	Словешна 510	Смош (ъ) 512
Скоиха 507	Словешня 510	Смугар'ів 513
Сколабанъ 507	Словянск'ий 528	Смужа 512
Сколька 507	Слодь 511	Смыжаль 512
Скоморотин 507	С-Лозочкой 215	Смычекъ 512
	Слона 518	См'яля 512

- Смялов 512  
 Смячка 513  
 Смячўчка 513  
 Смячъ 513  
 Снарговая 87  
 Сневотовка 514  
 Снегі 514  
 Снеговая 514  
 Снеговская 514  
 Снепородъ 485, 510  
 Снитка 514  
 Снітинський 514  
 Сновида 513  
 Сновль 514  
 Сновскій 514  
 Сновъ 514  
 Сновь 514  
 Снопордъ 485, 510  
 Снъвъ 514  
 Спѣкородъ 510  
 Снячовець 514  
 Собачья 514  
 Собик(ъ) 514  
 Собій 538  
 Соби́т 538  
 Собни́цкая Рудка 223, 514  
 Собок(ъ) 514  
 Соболица 514  
 Сббот(ъ) 538  
 Соб(ъ) 503  
 Сობъ 503  
 Совина(я) 514  
 Совинный 514  
 Сови́ца 307, 514, 515, 627  
 Совица-де-Жос 514  
 Совица-де-Сус 515  
 Сови́ця 307, 442, 627  
 Совица I 515  
 Совица II 514  
 Совичъ 515  
 Совони́ха 482  
 Совостьяновка 492  
 Соединенный Торещъ 227  
 Сожа 515  
 Сожанъ 391  
 Сожъ(-ь) 515  
 Созонова 483  
 Созоно́вка 515  
 Созно́во 515  
 Со́йм 493  
 Сѣймина Дѣворина 515  
 Со́квица 484  
 Со́кѣрница 437, 515  
 Со́кѣў 515  
 Со́ковѣя 484  
 Со́ковная 214  
 Со́колеватка 516  
 Со́колѣц(ъ) 515  
 Со́кѣлий 516  
 Со́колинь 515  
 Со́колов 515  
 Со́коловець 516  
 Со́коловець 515  
 Со́кѣлѣвничъ 516  
 Со́коловская 516  
 Со́кѣлѣў(ъ) 515  
 Со́кѣлѣў(ъ) 516  
 Со́коль 515  
 Со́колы 516  
 Со́коно́вка 405  
 Со́коровочка Меньшая 360  
 Со́кѣрница 437  
 Со́кѣўрницъ 515  
 Со́л. Карасанъ Аганъ 273  
 Со́л'анѣцъ 520  
 Со́ланка 521  
 Со́лва 484  
 Со́леная 212, 256, 373, 517, 518  
 Со́леная Корсакъ Ачилъ 273  
 Со́леная Криница 212  
 Со́лененькая 516, 518  
 Со́лений 520  
 Со́леное Озеро 518  
 Со́леной Со́клякъ 641  
 Со́леной У́клякъ 641  
 Со́ленный 516, 517, 518, 519  
 Со́лений 520  
 Со́лованчик 516  
 Со́ловьев(к)а 516  
 Со́ловяна(я) 516  
 Со́лов'янова 516  
 Со́лодичъ 516  
 Со́лодка(я) 32, 516  
 Со́лодкий 516  
 Со́лодская 516  
 Со́лока 518  
 Со́ломенная 517  
 Со́лобкина 517  
 Со́ломковскій 516  
 Со́ломча 517  
 Со́ломчинъ 517  
 Со́лом'яна 517  
 Со́лона 25, 233, 273, 373, 517, 518, 519, 637  
 Со́лоная Рос(с)ошь(-ь) 517  
 Со́ло́не 519  
 Со́ло́нен(ь)ка 516, 517, 518, 519  
 Со́ло́ненъкая 516, 517, 518  
 Со́ло́ненкой 518  
 Со́ло́нечъ 519  
 Со́ло́нецкий 519  
 Со́ло́нецкій 519  
 Со́ло́нецкое 519  
 Со́ло́нецул 518—519  
 Со́ло́нецул-Маре 94  
 Со́ло́нецул-Мик 347  
 Со́ло́нѣц(ъ) 233, 517, 518, 519  
 Со́ло́нецъ Великій 94  
 Со́ло́нецъ Ма́лїй 347  
 Со́ло́нецъ-Ма́лїй 347  
 Со́ло́нецъ 517, 519  
 Со́ло́нѣць (Вѣ́рхній) 99  
 Со́ло́нѣць (Нї́жній) 388, 518  
 Со́ло́нїй 518  
 Со́лониперъ 595  
 Со́ло́ница 519  
 Со́ло́нївка 510  
 Со́лоно́вата(я) 519  
 Со́лоно́вка 519  
 Со́лонцеватая 520  
 Со́лонцеватый Яр 520  
 Со́лонци 517  
 Со́лонцоватая 99, 520  
 Со́лонцы 519, 520  
 Со́лончиха 517  
 Со́лоный 519  
 Со́лоный Ставо́къ 519  
 Со́ло́нянской 518  
 Со́л'ѣт'ан'с'кый 520  
 Со́лотва 520  
 Со́лотвина 509  
 Со́лотвинскій 520  
 Со́лотвинскій 520  
 Со́лотвина 520  
 Со́лотка 516  
 Со́лотская 520  
 Со́лотянскій 520  
 Со́лучка 520  
 Со́лница 227  
 Со́льоная 517  
 Со́льоне 517  
 Со́ляная 517  
 Со́лянка 273  
 Со́лянова 487  
 Со́маръ 485  
 Со́миловская 521  
 Со́мишный 539  
 Со́мкова Долина 521  
 Со́мова 521  
 Со́мова балка 521  
 Со́мовица 486  
 Со́мовка 521  
 Со́мовскій 521  
 Со́ни́ха 504  
 Со́п'ѣўка 521  
 Со́п'ѣўкїй 521  
 Со́пкава 521  
 Со́пливая 521  
 Со́пон'ѣўкїй 521  
 Со́потикъ 521  
 Со́потъ 521  
 Со́пурка 626  
 Со́пурка Мала 279  
 Со́рище 570  
 Со́рищи 570  
 Со́родчина 487  
 Со́рока 574  
 Со́рокинь 522  
 Со́рокинь (Ко́лодязь) 522  
 Со́роков 521  
 Со́рокова(я) 521  
 Со́рота 487  
 Со́роцка 522  
 Со́роча 271  
 Со́роча 271, 522  
 Со́рочий Ліс 522  
 Со́рочине плесо 371  
 Со́рочья 522  
 Со́сановка 488  
 Со́сенка 522  
 Со́си-Кулак 502  
 Со́сная 522  
 Со́сно́вка 522  
 Со́су-Хула́х 488  
 Со́тникова 522  
 Со́тников(ъ) 522  
 Со́тни́цкая 522  
 Со́тни́цкїй 522  
 Со́тни́цкой 519  
 Со́томля 593  
 \*Со́укиль 539  
 Со́упои 540  
 Со́у́тушка-Ко́уби́ўка 515  
 Со́фка 515  
 Со́фук-Узе́нь 522

ПОКАЖЧИК ГІДРОНІМІЧНИХ ВАРІАНТІВ

- Сочава 551  
 Соч'ат' 522  
 •Сошниковка 523  
 •Спаковъ 394  
 Спасисогова 523  
 Спержъ 523  
 •Сперш 523  
 •Спинкопка 490  
 Списанный 523  
 Спорная 523  
 Спорный 523  
 •Сприлавка 523  
 Спѣкородъ 510  
 Ср. Балаклея 498  
 •Ср. Балыклея 498  
 •Ср. Бурлукъ 497  
 Ср. Голтва 498  
 Ср. Котелва 498  
 •Сребрна 523  
 •Сребрица 496  
 •Сребрянка 524  
 Сред. Балаклея 498  
 •Сред. Балаклѣя 498  
 Сред. Бурлукъ 497  
 •Сред. Гольпта 498  
 Сред. Утлюкъ 402  
 •Среднее 496  
 Среднее Макшиболото 496  
 Средней Бурлукъ 497  
 Средний 496, 497  
 •Средний Борович 497  
 •Средний Еланчикъ 547  
 •Средніе Ступки 498  
 Средній 497  
 •Средній Бурлукъ 497  
 •Средній Куяльникъ 497  
 Сре́дній Суходоль 550  
 •Средняя 230, 497, 498  
 •Средняя Балаклея 498  
 •Средняя Балаклея 498  
 •Средняя Балыклея 498  
 •Средняя Берда 393  
 •Средняя Бердинка 393  
 •Средняя-Березовка 498  
 •Средняя Борщевка 498  
 •Средняя Велокия 498  
 •Средняя Голтва 498  
 •Средняя Котелва 498  
 •Средняя Пелокля 498  
 •Средн(я) Плотва 498  
 Среди(я) Ступка 498  
 •Средняя Терса 498  
 •Средняя Хортвица 498  
 •Сречинка 523  
 Срибрянка 524  
 Сріблянка 496  
 Срубанный 217  
 Срубанный (Лѣсъ) 217  
 •Срубленный (Лес) 217  
 •Срубъ 217  
 Ст. Басанка 526  
 Ст. Бродъ 534  
 Ст. Донец(ъ) 527  
 Ст. Пасика 526  
 Ст. Печенега 526  
 Ст. Прогной 527  
 Ст. Ревунъ 527  
 •Ст. Рѣка 526  
 Став 292  
 Става 524  
 Ставекъ 525  
 Ставенський 525  
 Ставецка 524  
 Ставидлянскій Ташлыкъ 549  
 Ставинскій 525  
 \*Ставская 524  
 Ставище 524  
 Ставище 332, 524  
 Ставная 525  
 Ставный 525  
 Ставокъ 63, 525  
 Ставовная 525  
 Ставрисъ-Узень 524  
 Ставу Гончаревім Яру 49  
 Ставчѣнка 34  
 Став(ъ) 292, 524  
 Ставы 253, 524  
 Стадна(я) 525  
 Стадница 416, 525  
 Стѣдницкая 525  
 Стадницкій 525  
 Стадной 525  
 Стаецка 525  
 Сталнѣшти 355  
 Станивешъ 525  
 Станігбра 525  
 Станіславецъ 525  
 Станиславка 525  
 Станіслав(ъ) 525  
 Станішбра 530  
 Станкѣвиць 526  
 Станковка 526  
 Станк'у(ъ) 525  
 Становая 525  
 Станѡв'иц' 526  
 Становой 526  
 Станувѣта Плетеніха 428  
 Стара 257  
 Старá Донскá Балка 173  
 Старамá 117  
 Стáра Ріка 180, 526  
 Стара Рѣка 526  
 Старая Айдаръ 20  
 Старая Донская Балка 173  
 Старая Луга 256  
 Старая Печенега 526, 527  
 Старая Побыванка 526  
 Старая Рось 526  
 Старая Рѣка 180  
 Старая Сага 526  
 Старая Самара 485  
 Старая Синица 526  
 Старая Ушица 582  
 Старая Чаплина 371  
 Старая Шумиловка 526  
 Старе Днѣпро 173, 527  
 Старѣ Р'ічншче 527  
 Старецъ 527  
 Старжицкий 528  
 Старий Глуй 138  
 Старий Г'орен' 527  
 Старий Днѣстѣр 174  
 Старий Зруп 527  
 Старий Торѣць 549  
 Старик(ъ) 379, 528  
 Старіное 528  
 Старица 528  
 Старицкой Ерек 528  
 Старица 280  
 Староверховка 528  
 Старовѣровка 528  
 Старое 527  
 Старосиница 526  
 Староскелева 528  
 Старостаенс(ь)кий 528  
 Стар. Печенега 526  
 Старуха Лукоровка 331  
 Старцевáтый Лѣсъ 528  
 Старцевъ Лѣсъ 528  
 Старчева(я) 532  
 Старчица 529  
 Стар'ий 526, 527  
 Старый арабъ 527  
 Старый Глуй 138  
 Старый Днѣпръ 527, 528  
 Старый Каналь 527  
 Старый Кичкасъ 527  
 Старый Кичкосъ 527  
 Старый Пóтук 526  
 Старый Стырь 527  
 Старый Ташлыкъ 528  
 \*Старый Тухъ 528  
 Старый Шарай 618  
 Старъ 527  
 Стасівка 523  
 Стаў 524  
 Ствигъ 529  
 Ствыга 529  
 Стебна 529  
 Стебник(ъ) 529  
 Стебный 529  
 Стежкова 530  
 Стежъ 530  
 Стенишор 530  
 Стенишорський 530  
 Стенка 530, 531  
 Стенкова 531  
 Стеноватый Лес 531  
 Стеновая 529  
 Степанівка 627  
 Степановка 529  
 Степановская 529  
 Степановскій 529  
 Степанцов 529  
 Степанькивъ 529  
 Степная 529  
 Степная Терса 498  
 Степной 529  
 Степоватый Лѣсъ 529  
 Стеревяжъ 533  
 Стереча 527  
 Стефулец 626  
 Стецка 530  
 Стишкова 530  
 Стікіч 530  
 Стіліцева 530  
 Стіліцівський 530  
 Стінкі 531  
 Стобыха 531  
 Стобыхова 531  
 Стобыховка 531  
 Стовбѣрин 531  
 Стовбій 486  
 Стовбы 531  
 Стовинський Кан(ал) 531  
 Стогловец 531  
 Стожкова 530  
 Стожок 530  
 Столберин 531  
 Столбина 531

- Столб'ирин 531  
 Столбовая 531  
 Столенка 531  
 Столовая 531  
 Столовый 531  
 Столповенка 531  
 Стольна 530  
 Стольцівській 530  
 Сторовой 532  
 Сторожева 531  
 Сторожевка 531  
 Сторожевой 532  
 Стороженков 531  
 Сторожинець(ь) 531, 570  
 Стороніец 532  
 Стороніецкий 532  
 Сторчевая 532  
 Сторчовоє 532  
 Сторчовой 532  
 Стоховець 531  
 Стоход(ь)-Ясна 532  
 Стоходь 532  
 Стохоть 532  
 Стохуд 532  
 Стр'аж 533  
 Стражевка 532  
 Странкул 532  
 (\*)  
 Стр'анцул 532  
 Страсний 532  
 Страстна 532  
 Стративка 532  
 Стратиевочка 532  
 Страшалка 532  
 Страшная 532  
 Страшнє 532  
 Страшнє 532  
 Страшной 532  
 Страшный 532  
 Стрвнюнж 533  
 Стрв'яж 533  
 Стрв'яж(ь) 533  
 Стрв'яч(ь) 533  
 Стрежинський 533  
 Стрелецкая 534  
 Стрелечья 534  
 Стреличная 534  
 Стрельничья 534  
 Стрельновка 534  
 Стрельцева 534  
 Стрельцов(к)а 534  
 Стрембин 533  
 Стременосовый 532  
 Стременосовый Давур 532  
 Стремоуховській 532  
 Стремт'уринь 532  
 Стривіонис 533  
 Стр'ивогір 533  
 Стригальнянський 119  
 Стрижавка 97  
 Стрижаковъ 533  
 Стриженая 533  
 Стриженка 533  
 Стрижинский 533  
 Стрижнь 533  
 Стрижовка 533  
 Стрижъ 533  
 Стримба 88  
 Стр'имбал 533  
 Стр'япа Вовчовєцька 115  
 Стрич'аука 534  
 Стр'яж 533  
 Стр'ій 533  
 Стр'іла 534  
 Стр'ілєцька 534  
 Ст. Бродъ 534  
 Стр'ойницькая 534  
 Стр'окачевъ 534  
 Стронавка 532  
 Строський Лаз 534  
 С Тр'ох М'юстиу 217  
 Строчевка 534  
 Струбица 534  
 Струга 204, 292, 383, 450, 635  
 Стругна 535  
 Струговець 518  
 Струговещул 535  
 Стругъ 383, 534  
 Струків 537  
 Струковий 537  
 Струмень 535  
 Струм'ок 58  
 Стр'унджин 535  
 Стр'ывецъ 533  
 Стр'ывигоръ 533  
 Стр'ижнь 533  
 Стры(й) 533  
 Стр'ымба 533  
 Стр'ымбова 533  
 Ст'ырик'іс'кий 533  
 Стр'ын'т'ус'кий 533  
 Стрыня 523  
 Стрыпа 534  
 Стрыпа М. 342  
 Стр'ьлка 534  
 Стр'ьльна 534  
 Стр'ьлни 534  
 Стр'ьмба 533  
 \*Стр'ьпа 534  
 Стубазка 535  
 Стубель 535  
 Стубенка 535  
 Стубла 535  
 Стугна 535  
 Студванка 537  
 Студена 536  
 Студена Вода 536, 537  
 Студен'іек 537  
 Студен'іек-Вел'икий 537  
 Студен'іек-Мал'ий 537  
 Студен'іек у Крив'ім 537  
 Студенець(ь) 536, 537  
 Студенецький колодязь 537  
 Студенецький 536  
 Студенець 535, 537  
 Студеній Потік 536  
 Студеница 536  
 Студенка 535, 536, 537  
 Студеной Колодезь 536  
 Студенок-Колодезь 537  
 Студенок I 537  
 Студенок II 537  
 Студенокъ 536, 537  
 Студенця 536  
 Студеный 536, 537  
 Студ'ений Звір 536  
 Студен'єк-Вел'икий 537  
 Студеній Потік 536  
 Студень 536  
 Студеняк у Кривому 537  
 Студинєць 535  
 Студ'ин'і К'ыр'ниці 536  
 Студьоночка 537  
 Стужицкій 537  
 Ст'уйлище 530  
 Стукалів 537  
 Стуковой 537  
 Стуколова 537  
 Стуконова 537  
 Стуконоговъ 537  
 Стукуно́ва 537  
 Ступковъ 538  
 Ступка 88, 277, 538  
 Ступк. дальна 88  
 Ступница 538  
 Ступнянка 538  
 Ст'упы 538  
 Ступянка 538  
 Ст'уржий Піотук 538  
 Стыла 530  
 Стынавка 530  
 Стын'ланич' 530  
 Стынеш'ір 530  
 Стын'иц'кий 530  
 Ст'ынка 530  
 Ст'ынна Зв'орина 530  
 Стырик 530  
 Стырыця 530  
 Стырь 530  
 Стырь 530  
 Ст'ьн. Крутая 296  
 Ст'ьн. Олєксина 396  
 Ст'ьнка 342, 531  
 Су-Ат 538  
 Сублица 538  
 Субодъ 538  
 Субодъ 538  
 Суболиця 514  
 Субота 538  
 Субот-Хан 538  
 Суботь 538  
 Суботь 538  
 Субъ 503  
 Сувидъ 538  
 \*Сугайлейчикъ 538  
 Сугайлія 538  
 Сугакля 237, 538  
 Сугакля Каменовата 237, 538  
 Сугакля Камышевата(я) 538  
 Сугаклы 539  
 Сугоклей 538  
 Сугокля 538  
 Сугокля Каменовата 237, 538  
 Сугокля Камышевата 538  
 Сугоклєя Комишувата 539  
 Сугоклія Кам'янувата 237  
 Сиділів 539  
 Судилов(к)а 539  
 Судыловка 539  
 С'укел' 539  
 С'укель 539  
 Сукичъ 539  
 Суковата 539  
 С'ук'ол 539  
 Су Котелва 544  
 Сулимовъ 539



## ПОКАЖЧИК ГІДРОНІМІЧНИХ ВАРІАНТІВ

- Сулиця 539  
 Сулуван 516  
 Сулуванчик Малий 516  
 Сульмен Ольген 493  
 Суловській 539  
 Сума 539  
 Сумарынь 539  
 Сомишний 539  
 Сумісний 539  
 Сумминова 521  
 Суммомова 521  
 Сумный 540  
 Суница 540  
 Сунки 540  
 Сунчанська 495  
 Сунчанський 495  
 Суперечна(я) 540  
 Суперечный 540  
 Супки 540  
 Сукоець 348, 540  
 Супои 540  
 Супой 540  
 Супонь 540  
 Суплоуї'аний 540  
 Супротивна(я) 70, 241  
 Супурнова 540  
 Сура 181, 371  
 Сура Мокрая 371  
 Сура Столповая 571  
 Сурдучіна 487  
 Суржакова Плотва 430  
 Суржанов 540  
 Суржанова 430  
 Суржанова Плотва 430  
 Суржевка 164, 540  
 Сурівська 540  
 Сура 433, 540, 545  
 Сурковський Рывчак 540  
 Суровая 540  
 Сурове 540  
 Суровскій Буерак 540  
 Суровцева 575  
 Суровь 540  
 Суровь Яр 540  
 Сур'ук 551  
 Сурша 540  
 Сурюк 551  
 Сур'юк 551  
 Сусковський 541  
 Су Тарама 117  
 Сут-Су 373  
 Сут-Ютлуги 374  
 Сутень 373  
 Сутинь 373  
 Сутьбой 373  
 Сутьнь 373  
 Сух. Алы 549  
 Сух. Березовка 542  
 Сух. Беречка 542  
 Сух. Верблюжка 543  
 Сух. Виднога 543  
 Сух. Гомлина 543  
 Сух. Гомольша 543  
 Сух. Каменка 544  
 Сух. Кидина 544  
 Сух. Плотва 544  
 Сух. Ровенькая 549  
 Сух. Ровеньки 549  
 Сух. Скелеватая 545  
 Сух. Теплая 545  
 Сух. Шабельна 546  
 Суха 538, 544, 546  
 Суха Бобрница 60  
 Суха Каранка 544  
 Суха Кінка 251  
 Суха Конка 544  
 Суха Мечётка 360  
 Суха Москва 544  
 Суханова 545  
 Суха Омельничка 548  
 Суха Плотва 547  
 Суха Поток 546  
 Сухар' 545  
 Сухарка 381  
 Сухарова Вода 545  
 Сухар'овиц'і 545  
 Сухарь 545  
 Суха Товалжанка 552  
 Суха Турова 546  
 Сухацкій Яр 545  
 Сухачи 545  
 Сухачь 545  
 Сухая 541, 542, 543, 547, 588  
 Сухая Аджамка 542  
 Сухая Балаклея 542  
 Сухая Балаклея (-ья) 120, 542  
 Сухая Белозарайская 543  
 Сухая Белосарайка 543  
 Сухая Белосарайская 543  
 Сухая Берда 39  
 Сухая Березовка 542  
 Сухая Берека 542  
 Сухая Бобрница 60  
 Сухая Богодухова 543  
 Сухая Боровенка 542  
 Сухая Буртичь 542  
 Сухая Верблюжка 543  
 Сухая Виднога 543  
 Сухая Виднога 543  
 Сухая Вилавка 543  
 Сухая Вовна 543  
 Сухая Водяна 543  
 Сухая Волчица 542  
 Сухая Вол(ь)новáха 543  
 Сухая Гнилушка 543  
 Сухая Голтва 543  
 Сухая Гомольша 543  
 Сухая Грунь 543  
 Сухая Грунька 543  
 Сухая Гусарка 543  
 Сухая Деренюха 543  
 Сухая дол. Кисерняк 548  
 Сухая Долина 541, 543  
 Сухая Каирка 543  
 Сухая Калиновая 230, 543  
 Сухая Калиновая Писарева 267  
 Сухая Камышевата 544  
 Сухая Каранская 544  
 Сухая Кобылка 256, 544  
 Сухая Ковсюх 550  
 Сухая Козинка 544  
 Сухая Конка 544  
 Сухая Конская 544  
 Сухая-Лапинка 544  
 Сухая Липнянка 544  
 Сухая Липовая Долина 315  
 Сухая Липянка 544  
 Сухая Лозовая 544, 547  
 Сухая Лохвица 544  
 Сухая-Лыбедь 544  
 Сухая Лыбедь 544  
 Сухая Мандрыкина 544  
 Сухая Маячка 544  
 Сухая Московка 544  
 Сухая Носоковка 544  
 Сухая Ольховая 544  
 Сухая Оржица 544, 615  
 Сухая Оробьевка 544  
 Сух(ая) Плотва 544  
 Сухая Плотья 544  
 Сухая Плотина 544  
 Сух(ая) Ракитна(я) 545  
 Сухая Розритая 542  
 \*Сухая Рудка 545  
 Сухая Рыбница 545  
 Сухая-Саксагань 545  
 Сухая Сура 545  
 Сухая Таволжанка 545  
 Сухая Таволжанка 545  
 Сухая Токмачка 542  
 Сухая Торчи 549  
 Сухая Тьма 545  
 Сухая Чаплина 545  
 Сухая Чаплинка 545  
 Сухая Чаплинка 545  
 Сух[ая] Чернявская 546  
 Сухая Чертала 614  
 сухая Чертола 614  
 Сухая Чичикля 609  
 Сухая-Широкая Каир 546  
 Сухая Яла 147  
 Сухая Яли 550  
 Сухенькая 546  
 Сухеньке 547  
 Сухенький Ліс 546  
 Сухенький Яр 546  
 Сухие Батхи 592  
 Сухие Берды 39  
 Сухие Елы 549  
 Сухие Ракитны 545  
 Сухие Ровеньки 549  
 Сухие Яли 549  
 Сухие Ялы 549  
 Сухие Ямы 549, 550  
 Сухие Яры 550  
 Сухій 545, 546, 551  
 Сухій Баглай 362  
 Сухій Бик 51  
 Сухій Бичок 51  
 Сухій Еланеш 549  
 Сухій Єрок 547  
 Сухій Кальчик 542  
 Сухій Омельник 245  
 Сухий Плот'ик 548  
 Сухій 546  
 Сухій Дунаець 188  
 Сухій Омельничок 245, 548  
 Сухій Росуш 546  
 Сухіе Ялы 147, 549  
 Сухо-Березица 550  
 Суховершь 550  
 Суходіл 58  
 Суходолек 550  
 Суходол(ь) 83, 94, 102, 550, 592  
 Суходольс(ь)кій (-ий) 550  
 Суходол(ь)чик 550

- Сухое 546  
 Сухозгарь 211  
 Сухой 541, 546, 547, 549  
 Сухой Баглай 362  
 Сухой байракъ 374  
 Сухой Буглай 362  
 Сух[ой] Бурлук 547  
 Сухой Бурлунчикъ 547  
 Сухой Бутень 543  
 Сухой Бычокъ 51, 547  
 Сухой Виръ 103, 547  
 Сухой Джгунецъ 345  
 Сухой Донецъ 547  
 Сухой Дуван(ъ) 587  
 Сухой Еланецъ 549  
 Сухой Елантанъ 547  
 Сухой Еланчакъ 547  
 Сухой Еланчик(ъ) 158, 547  
 Сухой Еланчукъ 547  
 Сухой Жихарь 547  
 Сухой Жихоръ 547  
 Сухой Зеленой 547  
 Сух[ой] Изюмецъ 547  
 Сухой Кагальникъ 548  
 Сухой Кагарлык(ъ) 548  
 Сухой Каратюкъ 542  
 Сухой Карачукъ 542  
 Сухой Кахорлыкъ 548  
 Сухой Кобелячекъ 548  
 Сухой Ковсюгъ 550  
 Сухой Луганчикъ 548  
 Сухой Мерчикъ 548  
 Сухой Обитокъ 71, 392  
 Сухой Омельникъ 245, 398, 548  
 Сухой Омельничекъ 548  
 Сухой Орчикъ 548  
 Сухой Ракиновый колодезь 545  
 Сухой Рамень 548  
 Сухой Рогачикъ 548  
 Сухой Ромен(ъ) 474, 548  
 Сухой Тагамлыкъ 548  
 Сухой Тамлычекъ (-окъ) 548  
 Сухой-Ташлыкъ 549  
 Сухой Ташлыкъ 549  
 Сухой Торецъ 549  
 Сухой Боръ 549  
 Сухой Тясминъ 549  
 Сухой-Тясминъ 549  
 Сухой Тясминъ 549  
 Сухой Ягорлыкъ 549  
 Сухой Яланчакъ 547  
 Сухой Яли 549  
 Сухой Янчокрак 549  
 Сухой Янчур 549  
 Сухой Яр(ъ) 541, 542, 547, 549, 550  
 Сухой Ярокъ 549  
 Сухолкинъ 550  
 Сухомайнова Долина 550  
 Сухомлинъ 550  
 Сухомлынова 550  
 Сухоносова 550  
 Сухоносовъ 550  
 Сухонькая 546  
 Сухонький 546  
 Сухополовянский 550  
 Сухорукъ 550  
 Сухый 546  
 Сухый Звѣр 547  
 Сухый Р'акѳвиц' 548  
 Сухый Шиг'ѳ(ѳ) 549  
 Сучѳва 551  
 Сучкина 551  
 Сучява 551  
 Суша 585  
 Сушица 551  
 Суш'ѳца 551  
 Сушичанка 551  
 Сушич'ка 551  
 Сушипы 551  
 \*Сх. Золота Липа 216  
 Сх'ѳдна Стрипа 115  
 Сх'ѳдний Кальчик 345  
 Сх'ѳдний Улѳ-Узѳнь 580  
 Сх'ѳдниц'а 551  
 Сх'ѳдниц'е 551  
 Сходница 551  
 \*Счиречъ 630  
 Съжа 515  
 Съжиза 515  
 Съжъ 515  
 Съмячь 513  
 Сыбок 73  
 Сыдолувка 539  
 Сынка 501  
 Сырая-Оржица 400, 502  
 Сырен(ъ) 502  
 Сырецъ 502  
 Сырецъ 502  
 Сырица 502  
 Сырѳва 502  
 Сыроватая 502  
 Сыроватка 502  
 Сыровый 502  
 Сырой Ташлыкъ 371  
 Сырѳцъ 502  
 Сытен(ъ)ка 502  
 Сыхловатый 500  
 Сыхлый 500  
 Сычевка 503  
 Сыч'ѳ 503  
 Сычѳвка 503  
 Сычъ 503  
 Сѳвича 492  
 Сѳмкина 551  
 Сѳорля 40  
 Сѳртъ 498  
 Сѳнкзущъ 461  
 Сѳюдовокъ 551  
 Сѳюурлий 400  
 Сѳрюк 551  
 Сѳют 373  
 Сѳюрюгѳзъ 95  
 Сѳбережка 503  
 Сѳбережь 503  
 Сѳверка 503  
 Сѳверскій Донецъ 503  
 Сѳльскій 504  
 Сѳльскый 504  
 Сѳмирка 504  
 Сѳнная 504  
 Сѳнной 504  
 Сѳрый 504  
 Сѳричка 504  
 Сѳркув 505  
 Сѳрна 505  
 Сѳрогоза 95  
 Сѳрогозская 95  
 Сѳрогозъ 95  
 Сѳрогозы 95  
 Сѳрый 504  
 Сѳткаръ 505  
 Сѳтная 505  
 Сѳтний 505  
 Сѳтомль 505  
 Таболич 552  
 Табунчская 552  
 Табу(н)ческий 552  
 Табу́нчська 552  
 Тавежанка 555  
 Тавѳжная 552  
 Тавѳжнянка 555  
 Тавела 552  
 Тавель 552  
 Тавѳжний 552  
 Тавѳжний Лѳс 552  
 Тавлу 552  
 Тавлѳ Тарамá 552  
 Таволж(а)ная 552  
 Таволжан(к)а 552  
 Таволжанская 552  
 Таволжанские Россоши 552  
 Таволжаны 552  
 Таволжанка 552  
 Тагамлакъ 552  
 Тагамлыкъ 552  
 Таганскій 552  
 Таголич 552  
 Тайликъ 556  
 Тайманъ 568  
 Такиджоль 662  
 Талалиевка 553  
 Талова 111  
 Таловая 553  
 Т'алѳвиц' 553  
 Таловка 553  
 Таловская 553  
 Талька 553  
 Тал(ъ)янка 553  
 Тамáнская 24  
 Тамáхя-Тарамá 553  
 Тамлыкъ 552  
 Танаджерѳѳский 553  
 Танаїд 503  
 Тана-Су 553  
 Тановальскій Лѳсъ 618  
 Таньковъ 553  
 Тапишо 553  
 Тапшур 553  
 Тарабул 557  
 Тараканка 182  
 Таракташ 539  
 Тарамá 180  
 Тарамá-Чорт-Зна 614  
 Тарамская 553  
 Таранова 553  
 Тарановка 553  
 Тарановская 554  
 Тарановъ 553  
 Таранухин(а) 554  
 Тарапулька 554  
 Тарапунка 554  
 Тарапунья 554

ПОКАЖЧИК ГІДРОНІМІЧНИХ ВАРІАНТІВ

- Тарапутка 554  
 Тарасівська 423  
 Тарасіўка 554  
 Тарасков 554  
 Тарасовская 554  
 Тарась 554  
 Тарганка 554  
 Таргань 554  
 Таргань 554  
 Таргова 569  
 Тарговица 570  
 Тарешь 227  
 Тарнава 559  
 Тарна Велика 88  
 Тарнавка 560  
 Тарна Мала 342  
 Тарніце 560  
 Тарнічний 560  
 Тарнова 559  
 Тавель 552  
 Тарноруда 561  
 Тарнорудка 380, 561  
 Тартан 554  
 Тартацка(я) 554  
 Тартацкій 554  
 Тартацкой 554  
 Тасарі Тарамá 576  
 Тасарія Тарамá 576  
 Тасмень 577  
 Тасмень 577  
 Тасмина 577  
 Таснивка 555  
 Тасьминь 577  
 Тасьмънъ 577  
 Тат'ар'нен(о) 555  
 Татаринів 555  
 Татаринова 555  
 Татаринівскій 555  
 Тат'аринцева 555  
 Тат'аринцеве 555  
 Татаринъ 555  
 Татаровка 555  
 Татарская 555  
 Татарский 555  
 Татарскій 555  
 Тат'ар'с'кий 555  
 Татарська Річка 555  
 Татáрські ставки 555  
 Тат'ару(ў)чик 555  
 Татарчевская 555  
 Татарчевский 555  
 Таўл 552  
 Тафрём Тарамá 192  
 Тафрйн Тарамá 192  
 Тахли 320, 617  
 Тач'ивци' 577  
 Ташан(ь)ская Грунь 159  
 Ташкова 566  
 Ташлік Тарамá 556  
 Ташлык(ъ) 556  
 Ташлычка Верхня 556  
 Ташлычка Нижня 556  
 Ташпанар 556  
 Ташченакъ 556  
 Ташъ Ченакъ 556  
 Ташеникъ 556  
 Твердохлѣбоваская 556  
 Тевель 552  
 Тегновка 576  
 Тейсаровка 556  
 Текань 565  
 Теклица 556  
 Текуч 310  
 Текучая 556  
 Текучий 556  
 Текучь 556  
 \*Телешовка 556  
 Телиголь 563  
 \*Телигуль 563  
 Телина 556  
 Телинь 556  
 Телын 556  
 Тельня 556  
 Теменецъ 557  
 Темная 557  
 Темный-переваль 415, 557  
 Темріукъ 241  
 Темячка Сухая 545  
 Тенетивская 557  
 Тенетиско 557  
 Тенетьска 557  
 Тепла(я) 557  
 Тепельгина 557  
 Теплаковищина 557  
 Тепленка 558  
 Теплый Потик 557  
 Тѣплый Серѣт 347  
 Теплинка 558  
 Теплица 558  
 Теплиц'а 557, 558  
 Теплица 504  
 Тепличик 557  
 Тепличка 557  
 Теплый Колодезь 557  
 Тепля 563  
 Тѣрбіж 558  
 Теребежь 558  
 Теребелька 558  
 Терѣбельська Ріка 558  
 Теребижь 558  
 Терѣбіж 558  
 Теребіш 558  
 Терѣбл'а 558  
 Тереблянка 558  
 Теребовичский канал 558  
 Теребухина 558  
 Теребухинець 558  
 Теремá 180  
 Терентин 559  
 Тересова 559  
 Тересица 559  
 Тересоватый 564  
 Терѣсовка 559  
 Тересóвка 559  
 Тересувка 559  
 Тересулка 72  
 Тер'есу(ў)ка 559  
 Терехва 564  
 Терехов Лес 559  
 Терехов(ъ) 559  
 Терѣшва 559  
 Терешенковъ 559  
 Терѣшков 559  
 Терешковъ 559  
 Терешулка 559  
 Теринóк 558  
 Теринтинський Пóтик 559  
 Терихов 559  
 Терихова 559  
 Терле 213  
 Термачов 559  
 Термякъ 557  
 Тернау 559  
 Тернивскій 560  
 Тернигов 560  
 Тернівська Балка 561  
 Терновата(я) 278, 560, 561, 562  
 Терноватка 560, 562  
 Терноватый 562  
 Терновá(я) 560, 561, 562  
 Терновець 561  
 Терновий 561, 562  
 Терновий 1-й 561  
 Терновий 2-й 561  
 Терн'óвци' 560  
 Терновка 342, 555, 560, 561  
 Терновка Верхня 560  
 Терновка Нижня 342  
 Терновки 560  
 Терновое 561  
 Терновой 560, 561  
 Терновская 560  
 Терновскій 560  
 Терновые Кусты 591  
 Терновый 266, 560, 561  
 Терновый I 561  
 Терновый II 561  
 Тернука 560  
 Терны 560  
 Тернявка 562  
 Тернь 559  
 Терса 44, 389, 498  
 Терсовате 564  
 Терсы 99  
 Терся 389  
 Терцовъ 562  
 Терюха 562  
 Тесмень 576  
 Тесновка 562  
 Тес(с)овка 562  
 Тесь 562  
 Тетеревка 562  
 Тетеревъ 562  
 Тетеревъ 562  
 Тетерина 562  
 Тетерка 27  
 Тетеровъ 562  
 Тетинець 562  
 Тетиш 562  
 Тетлега 563  
 Тетлегино 563  
 Тетлегча 563  
 Теутрилор 182  
 Тешлѣк Тарамá 556  
 \*Теплица 558  
 Тибисис 564  
 Тибрь 563  
 Тивкиш 563  
 Тивкишскій 563  
 Тиканъ 565  
 Тикиджоль 622  
 Тилигуль 563  
 Тимашева 563  
 Тимищівський 403  
 Тимков 563  
 Тимокосенковъ 563  
 Тимошенковъ 563

- Тимьянецъ 563  
 Типинка 557  
 Типліца 558  
 Типліці 557  
 \*Тирада 174  
 Тир'ибил'ка 558  
 Тир'ибил'с'ка Ріка 550  
 Тир'ибл'а 558  
 Тирибл'анка 558  
 Тирнова 560  
 Тис'инка 565  
 Тисма 577  
 Тисменица 565  
 Тисмен(н)иця 565  
 Тисмень 577  
 Тисмень 577  
 Тис'мэниц'а 565  
 Тисников'атый 564  
 Тисовецул 565  
 Тисовэцул 565  
 Тисесов'иц'а 565  
 Тисовиц(ч)а 565  
 Тисолув 565  
 Тисолувчик 565  
 Тисесов'иц'а 565  
 Титева 562  
 Титир'ячка 562  
 Титова 565  
 Титоринъ 555  
 Тиу'кис'кий П'ютук 563  
 Тихана 565  
 Тиханъ(-ь) 565  
 Тихенькая 565  
 Тихий Сейм(ок) 565  
 Тихинькая 565  
 Тихій 565  
 Тиховець 94  
 Тиховець Малий 565  
 Тихов'иц' 94  
 Тиховка 565  
 Тихолуж'инка 565  
 Тичкин 566  
 Тычкина 566  
 Тишанка 565  
 Тишица 566  
 Тишков 566  
 Тишковая 566  
 Тишлэк Тарамá 556  
 Тишб'виця 566  
 Тишу(у) 566  
 Тишб'ра 565  
 Тиарант 174  
 Тікич 141, 556  
 Ткачев 566  
 Товеркин(а) 567  
 Товеркина 567  
 Товеркине 567  
 Товмачик 566  
 Товолжаная 552  
 Т'овшаг 576  
 Товша 485, 567  
 Товша Самарская 485  
 Товшее 567  
 Тоганскій 552  
 Токмакъ 373  
 Токмач 568  
 Токмачка 568  
 Токовая 568  
 Токуз 568  
 Токус 568  
 Толкачкин 567  
 Толста(я) 567  
 Толстая могила 567  
 Толчанка 567  
 Тóлща 567  
 Толщъ 567  
 Томáківка 568  
 Томанскій 568  
 Томаховъ 568  
 Томашевка 568  
 Томашп'лка 568  
 Томинский 568  
 Томн'атик 94  
 Тоцца 568  
 Тóненькая 568  
 Тонкая 568  
 Тонкие Воды 569  
 Тонконоговка 569  
 Тоноáса 569  
 Топальская 569  
 Топивка 557  
 Топила 489  
 Топиле 569  
 Топ'ило 569  
 Топилы 569  
 Топильная 570  
 Топильня 569  
 Топильцы 569  
 Топина 112  
 Топ'іл'н'анка 569  
 Топ'іл'ниц'а 569  
 Топ'іл'ничка 569  
 Топ'ілче 569  
 Топ'інниц'а 569  
 Тóплица 558  
 Топильная 570  
 Тополевая 569  
 Тополи 569  
 Тополица 558  
 Топольница 569  
 Топольницький 569  
 Топольничъ 569  
 Тораковський Потік 569  
 Торбанова 148  
 Торган 554  
 Торганъ 554  
 Торганъ 554  
 Торговица 569, 570  
 Торговицкая 570  
 Торгов'иця 570  
 Торец(ъ) 227, 287, 549, 570  
 Торець 287, 549, 570  
 Торéцька 570  
 Торца 570  
 Торци 570  
 Торкна 47  
 Торошонецул 570  
 Торская 23  
 Тóрунска Річка 570  
 Тóрунчак 570  
 Торушка 576  
 Торушокъ 575  
 Торц 570  
 Торца 549  
 Торцéва 570  
 Торц'б'ва 570  
 Торц'б'ве 570  
 Торцы 227  
 Торчикъ 570  
 Торчин 570  
 Торчица 570  
 Торчиця 570  
 Торчъ(-ь) 570  
 Торъ 227, 287  
 Торъ Казенный 227  
 Торямская 553  
 Тóу'п'аш 567  
 Т'оу'стий 567  
 Тóу'стóн'ус'ка Пот'ючина 567  
 Тóу'ст'ый 567  
 Т'оу'ст'ый Дзвур 567  
 Т'оу'ч'ан'ц'кий 567  
 Т'оу'чка 567  
 Тоцелный 570  
 Тоц'илный 570  
 Тоцильный 570  
 Точильная 570  
 Точильный 570  
 Тошенакъ 556  
 Травянка 570  
 Тражáнь 570  
 Трангалу 570  
 Трасинецул 586  
 Трасинецъ 586  
 Траяновка 573  
 Требуховка 570  
 Тревятная 572  
 Тресливица 574  
 Трестиенецул 572  
 Трестянец 572  
 Трестяна 345  
 Трестянецъ 572  
 Трестянка 573  
 Третий 571  
 Третий Яр 571  
 Трётій Єланчик 158  
 Трётій Єланчук 158  
 Трётій Яланчик 158  
 Третія 571  
 Третузовый 571  
 Трётій Букштул 571  
 Третья 571  
 Третья Деревечка 571  
 Третья Стенка 571  
 Третьяков 571  
 Трехубов 571  
 Тречатый 572  
 Трешатный 571, 594  
 Трешивица 571  
 Трешатный 571, 594  
 Три Братки 571  
 Три Дуба 571  
 Тр'ин'ку(У)чик 570  
 Трисловица 574  
 Тритузная 571  
 Трифів 94  
 Трифовец 348  
 Тричастая 571  
 Тр'обаніуский 571  
 Троеборъ 572  
 Троистый 572  
 Троицкая 572  
 Тройлатый 571  
 Тройная 571  
 Тройчáта 571  
 Тройчатая 571, 572  
 Тройчáтська 572

ПОКАЖЧИК ГІДРОНІМІЧНИХ ВАРІАНТІВ

Тросная 572  
 Тросній 572  
 Трб́сное 572  
 Тросн'ий 572  
 Тростенецький 573  
 Тростенецул 572  
 Тростенець 325  
 Тростеница 573  
 Тростец'ь) 572  
 Тростинка 456, 573  
 Трост'ин'ец 573  
 Трост'инчик 573  
 Тростянец 572  
 Тростянець 325, 572  
 Тростянець Великий 94, 96  
 Тростянець Малий 348  
 Тростяница 573  
 Тростянка 456, 572, 573  
 Тростянчик 573  
 Трб́с'ц'ан'иц' 572  
 Трофанець 574  
 Трохень 573  
 Троховка 573  
 Трошаница 573  
 Трошанець 572  
 Трояновка 573  
 Троянь 573  
 Трубаевъ 573  
 Трубайло 573  
 Трубежъ 573  
 Трубежъ 573  
 Трубешъ 573  
 Трубешъ 573  
 Трубешъ 573  
 Трубичъ 573  
 Трубишь 573  
 Трудница 573  
 Трудобель 573  
 Трус'ак'абу́ 574  
 Трусинецуль 586  
 Трускавецъ 574  
 Трўсн'ик 572  
 Трўсн'ий 572  
 Трўтово 574  
 Труфанец 574  
 Трухановка 574  
 Трухиновка 574  
 Трызна 571  
 Трэж'ян 570  
 Тудынка 574  
 Тужанка 576  
 Туймух 114  
 Тулуба́ 574  
 Тулубой-ба́лка 574  
 Тулубух 574  
 Тунас 553  
 Тупа 521  
 Тупильчина 569  
 Тур'анинц'ис'кий 576  
 Тур'ан'с'ка Рік'а 576  
 Турбац'іл' 574  
 Турбац'кий Звур 574  
 Турбац'ль 575  
 Турбовка 236  
 Тургаиле 569  
 Тургоче 569  
 Турейка 575  
 Турецкая 575  
 Турецъ 575  
 Турецъ 576

Турецький 264  
 Туржанка 576  
 Туринъ 575  
 Ту́риця 575, 576  
 Турия 575  
 Туриятая 576  
 Турй'енка 576  
 Турка 575  
 Т'урк'іу 575  
 Т'уркулец 575  
 Турла́ 60, 174  
 Турн'инец 575  
 Турове 575  
 Туровка 575  
 Туровский 575  
 Турская 575  
 Турунчакъ 575  
 Туругикъ 576  
 Турунчукъ 575  
 Турусъв 575  
 Турушек 575  
 Турушка 575  
 Турушокъ 575  
 Турчанка 575  
 Турчатая 576  
 Турья 575  
 Тур'янка 576  
 Тур'янська Рік'а 576  
 Тусарін Дарамá 576  
 Тусарін Тарамá 576  
 Тутейсн Дарамá 576  
 Тутейсн Тарамá 576  
 Тухъ 576  
 Туш'ак 576  
 Тыква 435  
 \*Тылявка 563  
 Тымчаков 563, 565  
 Тымчаровъ 563  
 Тынджул 564  
 Тынка 564  
 Тынцаца 564  
 Тыница 564  
 Тынытыска 557  
 Тыня 557  
 Тырловатая 564  
 Тырсов'атый 564  
 Тырыхва 564  
 Тысовецъ 564  
 Тысовичка 565  
 Тысьменица 565  
 Тысьмяница 565  
 Тытыж 166  
 Тышовница 566  
 Тыма 545  
 Тыошаг 576  
 Тырнава 559  
 Тюкеловка 576  
 Тютчая 565  
 Тюхтеревка 576  
 Тющак 576  
 Тющанська Вода́ 576  
 Тьншаг 576  
 Тьсновка 562  
 Тьсний 566  
 Тьтковецъ 566  
 Тьшня 566  
 Тягінка 576  
 Тягнибедин 576  
 Тягнибина 576

Тязівчик 576  
 Тясма 577  
 Тясмень 576  
 Тясмина 577  
 Тясминка 577  
 Тясминъ 577  
 Тясмянь 577  
 Тясьма 577  
 Тясьмень 577  
 Тясьмин 577  
 Тясьминъ 577  
 Тячівський 577  
 Тячовец 577  
 Тячовка 577  
 Тячовка Мала 348  
 Тячовський Великий 95  
 Тячовський Малий 348  
 Убедь 577  
 Убеть 577  
 Убл'анка 577  
 Убля 577  
 Убьдъ 577  
 \*Убъжицкая 577  
 Увалочье 577  
 Уволочье 216, 577  
 Угарь 578  
 Угерцы 578  
 Угла 400  
 Углиница 577  
 Угнавецъ 160  
 Уголка 577  
 Уголка Велика 88  
 Уголка Мала 342  
 Угольная 123  
 Угольная Верхняя 123  
 Угольный 578  
 Уг'орска Потлочина 578  
 Уг'орский 578  
 Угорскій Тикичъ 132  
 Угоръ 578  
 Угоръ 578  
 Угра 578  
 Угрим-колодезь 287  
 Угримъ 287  
 Угр'инив 578  
 Угринов 578  
 Угр'инн'у) 578  
 Угримскій колодезь 287  
 Угрюм-колодезь 287  
 Уг'л'а 577  
 Удай 578  
 Уданье 578  
 Уди 578  
 Удица 578  
 Удичова Зв'орина 578  
 Удичъ 578  
 Удичъ 578  
 Удка 581  
 Удобр 577  
 Удой 578  
 Уды 578  
 Удыцкое устье Черное 578  
 Ужанка 578  
 Ужикъ 579  
 Уза 579  
 Узанъ 273  
 Уздикъ 579

- Узенбаш 579  
 Узень 280, 579  
 Узенька 123  
 Узінка 579  
 Узнян 579  
 Узня 579  
 Узка 124, 579  
 Узкая 124  
 Узке Св'ат'ойе 124  
 Узке Св'ат'е 124  
 Узкосв'ат'ойе 124  
 Узруй 513  
 Узун-Каір 227  
 Узун' Утлюк 95  
 Узня 579  
 Узька 124  
 Узюз' Утлюк 95  
 Узнян 579  
 Уй'іздіу 579  
 Укерник (ъ) 146, 579  
 Уклин 95  
 У Кόμεна 265  
 У Кόμεни 265  
 У Кор'итца 579  
 Ук'ул'ський 396  
 Укырний 579  
 Уланчик Большой 372  
 Улица 579  
 Улич 579  
 Уличка 579  
 Уличська 579  
 Улітка 398  
 Улыжка 579  
 Улыч'анка 579  
 Улька 486  
 Ульяновський струмок 580  
 Ульзнов' 580  
 Ульзной 580  
 Уманска 580  
 Уманцев 580  
 Унг 578  
 Ун'ігу(у)ка 121  
 Унова 580  
 Унов' 580  
 Унья 580  
 У Плутоватому 431  
 Упоуэний 580  
 \*Урази 580  
 \*Уразы 580  
 Урви-Хвост' 580  
 Урвхвост(ъ) 580  
 Урд'инец 580  
 Урзуф 213  
 Урив 494  
 Уріцький 580  
 Уріцький 580  
 Ур'іч 580  
 Уріч'анка 580  
 Урсоа 581  
 Урсова 124  
 Урсовскій 124  
 Урсь 475  
 Урты 162  
 Урыв' 580  
 Урычь 580  
 Усікало 581  
 Ускір'іцкый 581  
 Ускут 240  
 Ускют(а) 240
- Усова 124  
 Усок' 581  
 Усорог 581  
 Успеновка 581  
 Уст-Должник 179  
 Устеж' 581  
 Устія 581  
 \*Устри 406  
 Уст-Самара 485  
 Уступ' 581  
 Устье 73, 431, 581  
 Усть-Каммиюс' 232  
 Усть-Самара 485  
 Усть-Товща 485  
 Устья 73  
 Устьямошня 581  
 Устя 299  
 Устя-Савустянівка 492  
 Ус(ь)це 581  
 Уткина 622, 623  
 Уткин' 581  
 Уткина 581  
 Утор(а) 440  
 Уторопец' 581  
 Уточка 537  
 Учак-Су 581  
 Учар-Су 581  
 Уша 579  
 Ушица 582  
 Ушиец'а 582  
 Ушірова 582  
 Ушка 226  
 Ушкова 582  
 У Шолк'овому 626  
 Уш'ка 408  
 Уюнная 291
- Фалевская Плотва 430  
 Фалейська канава 582  
 Фалків 582  
 Фалк'оа (род. відм.) 582  
 \*Фалк'о(въ) 582  
 \*Фалк'ом (ор. відм.) 582  
 Фалк'эу 582  
 Фалк'эуул 582  
 Фалубянка 582  
 Фал(ь)кеуцул 582  
 Фалків 582  
 Фандат'ура 586  
 Фанерос 584  
 Ф'аркашу(у) П'іотук 582  
 Фарсов' 582  
 Фасова 582  
 Фасовочка 582  
 Фасов' 582  
 Фастовка 589  
 Фат'іс'кый 583  
 Фашевка 583  
 Фашовка 583  
 Федоренкина 583  
 Фёдоров 583  
 Федоровская 583  
 Фёдору П'іотук 583  
 Ф'едоруу П'іарок 583  
 Ф'едоруу П'іотук 583  
 Федоскина 583  
 Федотьевская 583  
 Федочкина 583  
 Федыш'ова 583
- Федьковка 583  
 Федюковка 583  
 Фелцан'уу П'іарок 583  
 Фельцянів Ярок 583  
 Фендерівський Потік 583  
 Фенеш Малый 348  
 Ференцов 583  
 Фер'енцова Зв'юрина 583  
 Ференск'улскый 583  
 Феркув 584  
 Ферк'уу П'іотук 584  
 Фернатія 584  
 Фер'ус'кый 583  
 Фершл'в 584  
 Фесакивь Яр' 584  
 Фесин' 584  
 Феце'л 584  
 Фешевой 586  
 Фештелица 26  
 Фялка 584  
 Фигулівська Річка 99  
 Фигурка 584  
 Филатова 584  
 Филатовка 584  
 Филевая Плотва 430  
 Филевская Плотва 430  
 Филива 584  
 Филипецький 421  
 Филипова 421  
 Филиповка 584  
 Филиппова 421  
 Филиппов' 421  
 Филонов' 584  
 Финайкина 584  
 Фирисов' 584  
 Фисенков 584  
 Фисуново 584  
 Фисунов' 584  
 Фит'к'ова 583  
 Фичок 584  
 Фій'аліука Пот'ючина 584  
 Філі'імона 584  
 Фінаросец' 584  
 Фі'ігіб Ялаг'а 126  
 Фіркалівський Потік 583  
 Флавантуський 95  
 Флавантуський Малый 348  
 Флерова 584  
 Флуер'аш 584  
 Флу'йер'аш 584  
 Фл'санівскій 584  
 Фоен(н)ік 585  
 Фокина 585  
 Фоколовская 585  
 Фоменкова 592  
 Фоменков' 592  
 Фомина 592  
 Фомина Стенка 585, 592  
 Фомин' 592  
 Фомкина 592  
 Фондатура 586  
 Фондукли 586  
 Фонтаны 278, 585  
 Ф'оринц'уу 585  
 Форнелов' 586  
 Форн'уу'с'кый 585  
 Фортункина 585  
 Фоса 51, 170, 440, 443, 585  
 Фоса Черепківська 585

ПОКАЖЧИК ГІДРОНІМІЧНИХ ВАРІАНТІВ

Фосічка 585	Харцыс(ь)кая 588	Хмеловка 589
Фосница 585	Харцуска (я) 588	Хмельна (я) 590
Фосса 582	Харцуская 588	Хмельникъ 590
Фосторъжъ 589	Харцусский 588	Хмельница 590
Фошевой 585	Хърченків 588	Хмельницкая 590
Пошівка 589	Хърченков(ъ) 588	Хмельницкий 590
Пошовка 583	Харькова 587	Хмельничка 590
Фрасин(ійш) 586	Харьковка 587	Хмельоватый 590
Фрасиніше 586	Харьково 587	Хмельонка 590
Фроличъ 586	Харьковский 587	Хмельчикъ 590
Фроловъ 586	Харькв(ъ) 587	Хмилістий 590
Фруниловъ 586	Хатава 588	Хмил'ов'атый 590
Фулий'овиц' 586	Хатарамá 284	Хмилников'а 590
Фулѣовець 586	Хатнее 588	Хмычанка 590
Фунд(у)-Галбини 127	Хатні 129	Хмѣлевая 590
Фундукла 586	Хатнянскій 588	Хмѣлевка 590
Фундукля 586	Хатомля 593	Хмѣлов(к)а 590
Фундуклы 239	Хатушка 369	Хмякъ 590
Фурд'аничуу П'отук 586	Хашлахачъ 243	Ховинец 144
Фурн'ил'іу 586	Хашчов'атиц' 588	Ховратка 593
Фурсовшина 586	Хашівецъ 588	*Ховхля 590
Фурсовъ 586	Хашовата 588	Хогномля 593
Фут'ку(у) Звур 586	Хашуватець 588	Ходаковка 590
Фушевка 589	Хвасенка 585	Ходжидере 587
Фырчовъ 584	Хвастовка 582	Ходивский 591
	Хвацовка 588	Ходіновий 202
	Хвеска 588	Ходоровка 591
	Хветоха 597	*Ходосевъ 591
	Хвильовá Плотвá 430	Ходосовъ 591
	Хвильовий 588	Хозовець 591
	Хворостов(ъ) 588	Хоул'одна 591
	Хворостяная 589	Холодная 591
	Хвóса 579, 585	Холодная вода 591
	Хвосница 585	Холодная Глыбокая 591
	Хвостаевка 589	Хоул'однией П'от'ік 591
	Хвостница 589	Холодный Серет 347
	Хвостовка 589	Холодноватая 592
	Хвоцака-ручьи 589	Холодные Терны 591
	Хвоцеватая 589	Холодный 591
	Хвоцевая 589	Холодный Яр 591
	Хвошевый 589	Холодов(ъ) 592
	Хериушка 130	Холопъ 592
	Хильцѣвскій 589	Холчикъ 233
	Химовка 589	Хольник 111
	Хиневка 589	Хомара 592
	Хинелька 589	Хом'инец' 592
	Хитровка 589	Хоминскій 592
	Хізі 131	Хомиха 592
	Хільців 589	Хомів потік 115
	Хлебная 589	Хоморец(ъ) 592
	Хлебча 589	Хомор(ъ) 592
	Хлиница 137	Хомур(ъ) 592
	Хлиница чеа маре 137	Хомутец(ъ) 592
	Хлістий 589	Хомутна(я) 592
	Хлібчо́к 136	Хом'ячо́к 593
	Хл'ів'ешный 590	Хопина 587
	Хл'ів'ичный 590	Хорабра 593
	Хлвішна 590	Харáб-Тавель 287
	Хл'ів'ишний 590	Хорбора 593
	Хлыстов 589	Хорватка 33, 593
	Хлѣбовка 589	Хорebra 593
	Хлѣбча 589	Хоріна 587
	Хлѣвеський 590	Хороль 593
	Хлѣвишний 590	Хороль 593
	Хлѣвышна 590	Хороменка 593
	Хмарная 590	Хорошевъ колодезь 593
	Хмелевая 590	Хорошовецкій 151
	Хмелевецъ 590	Хортиць 99
	Хмелевка 590	Хоружевка 593
	Хмелничок 590	Хорциска 588
Хабарта 39, 226		
Хабурга-Чохра́х 586		
Хаванá-Чалга́ 586		
Хавана Чалган 586		
Хавá-Чалган 586		
Хавгалі 638		
Хаврадка 593		
Хаврадки 593		
Хавра́тка 593		
Хаджідер 126		
Хаджідере 587		
Хайков 587		
Хайма́к-ба́лка 587		
Хайма́х 587		
Хайн'ах-Чохр'ах 246		
Хайначехрахъ 246		
Хайночехрахъ 246		
Халепá 587		
Халепъ 587		
Хаміш-Суáт 267		
Хамниковáтый 587		
Хамышь-Хулахъ 587		
Ханжигá 85		
Ханико́ва 587		
Хані-Тарамá 284		
Хан-Тарамá 284		
Хан Чокрак 23		
Хараджáївська 587		
Хараманова 587		
Харева 587		
Харина Долина 587		
Хáринська Річка 587		
Харин(ъ) 587		
Харі́зская 588		
Харкова 587		
Харковъ 587		
Харці́зская 588		
Харці́зская 588		
Харці́ськ 588		
Харцы́зка 588		
Харцы́зск 588		

- Хорцыская 588  
 Хорътница 593  
 Хотиловка 512, 593  
 Хотинской 593  
 Хотимелька 593  
 Хотминской 593  
 Хотня 588  
 Хотнянскій 588  
 Хотовка 181  
 Хотовская 181  
 Хотомилька 593  
 Хотомль 593  
 Хотомля 593  
 Хотомлянской 593  
 Хотомчик(ъ) 593  
 Хотымлынъ 593  
 Хотышь 593  
 \*Хотячь 593  
 Хохли 594  
 Хохловка 594  
 Хохомля 593  
 Хочевъ 594  
 Храбра 593  
 Храничевка 594  
 Хра́нка 594  
 Хребетлюка 594  
 Хребетная 594  
 Хрепетная 594  
 Хрепетовъ 594  
 Хрестецкий 594  
 Хрещатая 594  
 Хрещатный 571  
 Хрещатый 594  
 Хрещатый Яръ 594  
 Хрещаты Яры 594  
 \*Хрибетна 594  
 Хрипачевка 594  
 Хрипелів 594  
 \*Хри(с)тишская 594  
 Христовая 594  
 Хрин' 594  
 Хри́нова 595  
 Хрин'ц'овина 595  
 Хруловая 586  
 Хруста́лка 595  
 Хрустальная 595  
 Хруста́льська 595  
 Хрусти́в 595  
 Хрустовецъ 595  
 Хрустовъ 595  
 Хрушовец 159  
 Хрынова 595  
 Хрящеватая 595  
 Хрящеватой 595  
 Хрящеватый 595  
 Худ'чек 595  
 Худоровка 591  
 Хукэу 161  
 Хукэул 161  
 Хумэриа 595  
 Хун 595  
 Хурі-Тарамá 595  
 Хуру́ Тарамá 304, 542, 543  
 Хурхула́ 595  
 Хур-хулу 595  
 Хуръ 595  
 Хусна 163  
 Хусникъ 595  
 Хусный 163  
 Хуста 595
- Хустец(ъ) 595  
 Хустинъ 595  
 Хустиц 595  
 Хутарный 596  
 Хутар'ный 595—596  
 Хутерний 596  
 Хуторищъ 596  
 Хуторка 596  
 Хуторна 596  
 Хуторная 596  
 Хуторный 596  
 Хуторская 596  
 Хуторьянская 596  
 Хухринка 596  
 Хухря 596  
 Хуцкелуй 161  
 Хущик 595
- Цалуйков 599  
 Цан'к'л'у 596  
 Цап 601  
 Цапар'л'у(ъ) 596  
 Цапар'лу(ъ)ка 596  
 Цапова 128  
 Царалунга 596, 597  
 Царевка 597  
 Царевская 597  
 Царевъ Уступъ 597  
 Цареголь 596  
 Царигол(ъ) 596  
 Цариченка 597  
 Царовская 597  
 Царская 597  
 Царыградское гирло 596  
 Царь 211  
 Цветиновка 269  
 Цветная 597  
 Цветная 1-я 597  
 Цветная 2-я 597  
 Цветоха 597  
 Цвилая 129, 597  
 Цвилька 129, 597  
 Цвиля 129, 597  
 Цвинтарна 597  
 Цвиточка 597  
 Цвиль(ка) 597  
 Цвѣтоха 597  
 Цвѣтянская 597  
 Цебена 598  
 Цебина 598  
 Цегольница 597  
 Целуйкина 599  
 Цембар 31  
 Ценевка 272  
 Цені́вка 272  
 Ценявка 597  
 Перевец(ъ) 612  
 Церемскій 598  
 Церем(ъ) 597  
 Церилунга 597  
 Церковка 598  
 Церковна(я) 598  
 Церковный 598  
 Церковный Яр 598  
 Церковнянскій 598  
 Церкувный 598  
 Церку(ъ)н'ый 598  
 Цета 597  
 Цетовщина 598
- Цецікова 464  
 Цибинський Потік 598  
 Цибульник(ъ) 598  
 Цигані 599  
 Циган'инка 599  
 Циганський (Потік) 598, 599  
 Циган-Тарамá 598  
 Циган 599  
 Ціг'анскій 599  
 Цігань 599  
 \*Циковка 599  
 Циловка 102  
 Цирипов Малый 348  
 Цир'к'у́н'анка 598  
 Циркунъ 599  
 Цицилия 598  
 Чичакля 609  
 Чивіу́скій 599  
 Чіг'ан(')с'кий (Підтук) 595  
 Чіпишень 609  
 Цмовка 512  
 Цмолка 512  
 Цокóриха 599  
 Цокурова 599  
 Цукровая 599  
 Цукура 599  
 Цукурінська 599  
 Цукурінський 599  
 Цукуріха 599  
 Ц'уркоти 600
- Циуцманова Дзв'юрина 599  
 Цыбиха 598  
 Цыбли 598  
 Цыбля 598  
 Цыбулевка 598  
 Цыбульникъ 698  
 Цыганка 598, 599  
 Цыганкова 598  
 Цыганская 599  
 Цыганца 598  
 Цыкла 599  
 Цымбалъ 599  
 Цындрина 598, 599  
 Цыпка 303  
 Цырь 599  
 Цыцаков 599  
 Църемъ 597  
 Цюпкина 600  
 Цюръ 599
- Чабаня 600  
 Чадинка 600  
 Чадная 600  
 Чáина 600  
 Чаир 600  
 \*Чайгалия 609  
 Чайкина 601  
 Чаканувка 692  
 Чакчаклій 609  
 Чакчаклія 601  
 Чалган 19  
 Чалган-бáлка 19  
 Чалган Тарамá 19  
 Чангул(ъ) 608  
 Чанжаровка 486  
 Чанькй 596  
 Чапель 602  
 Чапилкина 601



ПОКАЖЧИК ГІДРОНІМІЧНИХ ВАРІАНТІВ

- Чапінка 602  
 Чаплин 601  
 Чаплин(к)а 371, 601  
 Чаплино 371  
 Чаплинца 371  
 \*Чапчаклія 609  
 \*Чапчалмія 609  
 Чапшная 545  
 Чарна 635  
 Чарногуска 613  
 Чарбада 610  
 Чарталá 614  
 Чартояръ 614  
 Часова́ 601  
 Часов(ъ) 601  
 Часов'я́рська 601  
 Ча́ста(я) 601  
 Ча́стый 601  
 Чатирилицька 601  
 \*Чачаклія 609  
 Чачикля 601  
 Чашовина 602  
 Чашеватая 602  
 Чво́вс(ь)кий 602  
 Чебашинь 266  
 Чеберацкая 602  
 Чеботарь 609  
 Чебри́ж 150  
 Чевелча 602  
 Чеветалъ 266  
 Чевильча 602  
 Чевновая 609  
 Чевода 194  
 Чегна 590  
 Чедная 600  
 Чевк'ан 602  
 Ч'екан'у́ка 602  
 Чекедовка 602  
 Чекерова 602  
 Чекра 241, 637  
 Челегидер 608  
 Челл'ена Зв'орина 605  
 Челл'ене 605  
 Челлен'иц'кий 606  
 Челл'енный 606  
 Челл'енный Ж'олоб 606  
 Челл'енный П'і́дтук 606  
 Челновая 609  
 Чемеричная 602  
 Ч'емерка 602  
 Чемерловка 602  
 Чемеров'атий 602  
 Ченгавка 608  
 Ченге 608  
 Ченгуль 608  
 \*Чепалевка 602  
 Ч'епелка 602  
 Чепель 602  
 Чепелька 602  
 Чепілька 602  
 Чеплиника 601  
 Чеплынка 371  
 Чеповка 610  
 Чеполь 602  
 Чепри́ж 602  
 Чепча 609  
 Чепчашиль 266  
 Чербу́ть 603  
 Червеный 605  
 Черв'еный Ярок 603  
 Червленая 610  
 Червленая 603  
 Червленая речка 603  
 Червленая руда 603  
 Червона 280, 281, 365  
 Червоная 603, 610  
 Червоная Руда 603  
 Черв'оний 603  
 Червоний Потік 603  
 Червоная 603  
 Червоной 603  
 Червонъ 603  
 Червоный 603  
 Черева 603  
 Черевачъ 603  
 Чередникова 567  
 Черемешная 604  
 Чер'ембш 604  
 Черемошинъ 604  
 Черемошная 604  
 Черемошной 604  
 Черемошня 604  
 Черемухов 604  
 Чер'емуш 604  
 Черемушна 604  
 Черемушная 604  
 Черемушной 604  
 Черемушной колодезь 604  
 Чер'емушный 604  
 Черемушул 604  
 Черемушул-Алб 54  
 Черемхина-Стенка 604  
 Черемховатая 604  
 Черемховая 604  
 Черемхове 604  
 Черемховый 604  
 Чер'емша 604  
 Черемышная 604  
 Чер'енин'иц'кий 603  
 Черепáха 604  
 Черепашина 604  
 Черетенка 605  
 Чер'еу'к'ан'а 603  
 Череш'евий Зв'ір 605  
 Чер'ешенка 605  
 Черешенковъ 605  
 Черешнів 605  
 Черешн'иц'ус'кий 605  
 Черешньов 605  
 Черешньовиць 605  
 Череш'ювий Зв'ір 605  
 Чер'ешп'і́дтук 605  
 Черкáлова Потобіна 605  
 Черкаска 605, 607  
 Черкасская 605  
 Черлен 605  
 Черлен'иц'уский 606  
 Черлень 605  
 \*Черллина 605  
 Черл'иний 606  
 Черлянный 605  
 Черна 607  
 Чернавка 614  
 Черная 610  
 Черная Руда 611  
 Черненкова 606  
 Чернецкая 606  
 Чернецкій 606  
 Чернецкой 606  
 Чернецька 606  
 Чернечий 606  
 Чернечка 606  
 Чернечья 457, 606  
 Чернечья Раковатая 457  
 Черниговский 606  
 Черникъ 606  
 Чернихин(ъ) 613  
 Черница 606  
 Черницкий 606  
 Черница 613  
 Черни́ча 606  
 Черни́чи 606  
 Черничий 586  
 Чернова 613  
 Черноводка 613  
 Черноводы 613  
 Черноглазова 613  
 Чернодубъ 613  
 Черное болото 503  
 Чернокозова 613  
 Чернол'ьска 613  
 Черномазовка 613  
 Черномазовщина 613  
 Черномизовщина 613  
 Чернопуова 248  
 Чернотичи 613  
 Чернохóвская 613  
 Чернуха 613  
 Чернуханська Рі(ч)ка 613  
 Черну́хина 613  
 Черну́хино 613  
 Чернухин(ъ) 613  
 Чернушина 613  
 Черный 611, 612  
 Черный Еланецъ 142  
 Черный Жеребець 195  
 Черный Потокъ 612  
 Черный Сухой 612  
 Черный Ташлык(ъ) 612  
 Чернышова 613  
 Чернь 607  
 Черн'ьхова 606  
 Чернявка 613, 614  
 Чернявская 546  
 Чернявскова 614  
 Чернявська 546, 607  
 Черняков(ъ) 607  
 Чернянка 614  
 Чернятин 367  
 Черняховка 607  
 Черняцкий 606  
 Черпецкая 606  
 Чертала 606, 614  
 Черталах(ъ) 614  
 \*Черталая 609, 614  
 Черталка 614  
 Чер'тлес'кий 607  
 Чертечья 606  
 Чертова 614  
 Чертованя 88  
 Чертовец(ъ) 614  
 Чертолая 614  
 Чертомлыкъ 614  
 Черторей 614  
 Черторія 614  
 Черторой 614  
 Черторыя 614  
 Чертыха 614

- Черхавка 607  
 Черчачій 607  
 Черчина 608  
 Чербо́мухів 604  
 Чесмиреднова Яр'ь 607  
 Чесовица 607  
 Чесонская 607  
 Четачиль 266  
 Четачиль 266  
 Четашіль 266  
 Четашиль 266  
 Четвертая 607  
 Четвёрте 607  
 Четерликъ 601  
 Четурин 603  
 Чеховец 607  
 Чехов'иш' 607  
 Чехранá 610  
 Чехр'ах 440  
 \*Чечекля 609  
 Чечечва 608  
 Чечоватый 608  
 Чибанов 600  
 Чибижъ 602  
 Чибирська 602  
 Чибриж (ъ) 602  
 Чигаклей 609  
 Чижовка 608  
 Чик-Су 531  
 Чилигидер 608  
 Чимбриж 69  
 Чимірна́р (іулуй) 608  
 Чинченé-Тарамá 598  
 Чиримуш 604  
 Чир'ишн'а 605  
 Чир'инный 605  
 Чирковъ 608  
 Чирковский 608  
 Чірниця 606  
 Чирская 70  
 Чиртиж'юс'ка Зв'юрина 607  
 Чистый Звур 608  
 Чичакля 601, 609  
 Чичикля 609  
 Чишма́ 386  
 Чищенная 609  
 Чишенное 609  
 Чілі(н)клій-дерé 608  
 Чимірнаріудуй 608  
 Чимірний 602  
 Ч'інг'аўк'ы 608  
 Ч'інч'арка 609  
 Чіпішень 609  
 Чобанка 600  
 Чобан-Кале-Езен 609  
 Чобан-Кале-Узень 609  
 Чобан-Куле-Узень 609  
 Чобан-Кулле 609  
 Чобан-Куль 609  
 Човнова(я) 609  
 Чолинца 609  
 Чол'ій'инка 610  
 Чолница 609  
 Чолновая 609  
 Чолпанá 610  
 Чоповка 610  
 Чоргун(ъ) 610  
 Чорзнáй-Тарамá-614  
 Чорна 610, 612  
 Чорн'ава 613  
 Чорна Зв'юрина 610  
 Чорна Ріка 611  
 Чорна Річка 172  
 Чорна Ріосуш 611  
 Чорная Кобищанка 611  
 Чорненский 377  
 Чорнивка 613  
 Чорний 247, 377  
 Чорний'іс'кий 613  
 Чорний Піот'ік 611, 612  
 Чюерний Піот'ік 611  
 Чорний Став 150  
 Чорний Черемош 612  
 Чорниш'іюський 613  
 Чорнова 608  
 Чорноводка 613  
 Чорное Жеребье 612  
 Чорной Жеребець 612  
 Чернокожина 613  
 Чорный 611, 612  
 Чорный Звур 612  
 Чорный (Піот'ік) 612  
 Чорный (Потоцьк) 399  
 Ч'орный Піот'юк 612  
 Чорох-Су 616  
 Чорстна́й Тарамá 614  
 Чортова Вёршідь 172  
 Чортомликъ 614  
 Чортсна́й-Тарамá 614  
 Ч'орту(ў) Дзвур 614  
 Ч'орту(ў) Звур 614  
 Чортыха 614  
 Чорцинъ 614  
 Чотыр'ны 615  
 Чоў'нишний 609  
 Чоховець 607  
 Чохов'иш' 607  
 Ч. Тиса 611  
 Чубовъ 615  
 Чубуків Яр 615  
 Чуганская 552  
 Чугмак(ъ) 615  
 Чуговка 615  
 Чугуевка 615  
 Чугуевская 279  
 Чугу́нка 615  
 Чугуръ 615  
 Чудеёл 615  
 Чудійловий 615  
 Чудиловъ 615  
 Чудюль 615  
 Чужовка 615  
 Чуйгуль 608  
 Чук'іюка 615  
 Чўл'ц'ова Зв'юрина 609  
 Чўл'ц'овый Зв'ур 609  
 Чулянна 615  
 Чумакова Балка 96  
 Чумаков(ъ) 615  
 Чум'ал' 615  
 Чуманная 615  
 Чумацкая 240, 615  
 Чумацкий 615  
 Чумачекъ 615  
 Чумачок(ъ) 615  
 Чумгак(ъ) 615  
 Чумгачек(ъ) 615  
 Чумгачок(ъ) 615  
 Чумшак(ъ) 615  
 Чунгулукъ 608  
 Чунгуль 559, 608  
 Чупурная 603  
 Чурбашское 615  
 Чургут 616  
 Чурибашская 616  
 Чурилинець 616  
 Чуркал'іюський Пот'ік 616  
 Чурков'атый 616  
 Чурубаш(ская) 616  
 Чурюк-Су 616  
 Чутакóва 616  
 Чўтка 88  
 Чутова 616  
 Чутовата 616  
 Чутовая 616  
 Чутовка 616  
 Чуторювиц'а 39  
 Чухарла́й 587  
 Чухнов(ъ) 616  
 Чуюнчі 616  
 Чуюнчу 616  
 \*Чыжовка 608  
 Чэп'інка 602  
 Чэрлений 606  
 Чэрх'аўка 607  
 Шабалина 619  
 Шабалинівка 616  
 Шабалтастний 616  
 Шабелка 617  
 Шабелная 617  
 Шабельная 617  
 Шаберъ 617  
 \*Шаблиний Яр 617  
 Шабрикъ 617  
 Шавулиха 619  
 Шагара 345  
 Шагарів 345  
 Шагаров(а) 345  
 Шагарово 345  
 Шаги́рова 345  
 Шагорова 345  
 Шагоровка 345  
 Шадрна 617  
 Шайтаночка 617  
 Шайтанъ-Сузье 617  
 Шакалова 617  
 Шакалове 617  
 Шакалов(ъ) 617  
 Шаливка 617  
 Шамільова 617  
 Шамра́евская 617  
 Шáндравецъ 618  
 Шандригол(ъ) 617  
 Шандріаскы 617  
 Шандрій'ашчик 617  
 Шáндровець 618  
 Шáндрівскій 617  
 Шáндрус'кый 617  
 Шанова 618  
 Шанов'иц' 618  
 Шановъ 618  
 Шаньовець Великий 618  
 Ш'аняво 618  
 Шапаревка 618

ПОКАЖЧИК ГІДРОНІМІЧНИХ ВАРІАНТІВ

Шапкина 618	Шесті 625	Шишовка 625
Шаповáлвкa 618	Шéстинь 625	Шіанко 625
Шаповáлів Кушумбét 618	Шестіг 625	Шівник 630
Шаповáлов 618	Шестое 626	Ші́йова Зв'юрина 621
Шаповъ 618	Шестолускій 444	Ші́у́к'і́у́с'кий 609
Шапоркин (ъ) 618	Шехалиука 621	Шіанка 625
Шапынка 618	Шешул 621	Шкандиловка 625
Шарабáш-Тарамá 487	Шешулец 621	Шкилев 625
Шараверовка 618	Шейнка 625	Шкі́ловий 625
Шарампів 618	Шибенишна 428	Шкло 507
Шарампів'у 618	Шибикъ 621	Шкóд'і́с'кый Зв'ур 625
Шарампів'у) 618	Шибиний 621	Шлепкин 626
Шарапка 179	Шиверова (я) 345	Шлепова 626
Шарапкинъ 618	Шивой 123	Шляхова (я) 625
Шаршавая 618	Шигарово 345	Шляховий Ліс 625
Шатавка 35, 563	Шигів 617	Шляховой 625
Шахіве 619	Шиг'л'анчик 621	Шляховый 625
Шаховка 619	Шигов 621	Шмальковъ 626
Шаховський 619	Шиг'л'у) 621	Шматьковъ 626
Шашкинъ 619	Шизагач 190	Шовкай 617
Шашов'ан'а 619	Шизагичъ 190	Шовкóве 626
Шварновка 619	Шинулуй 621	Ш'опак'і́у) 610
Швачкина 619	Шилигидер (е) 608	Шóпи 428
Швецовъ 619	Шилистячок 620	Шопина Кашарка 626
Шви́рева 345	Шилис'ц'іак 620	Шопл'ак'і́с'кый 626
Шебéливо 619	Шилишінка 621	Шопляк'я́ський 626
Шебелина 619	Шійлвкa 159	Шóпова 618
Шевелиха 617	Ші́лов Сирый 371	Шородок 487
Шевелуха 617	Шіловская Грунь 159	Шороховатый 626
Шеверева 345	Ші́лов Сухій 549	Шостачка 310
Шви́рева 345	Шімóну) Звур 621	Шостъ 626
Шви́рова 345	Шинг'у́лк'юва 621	Шоян 619
Шеволда 619	Шиновскій 363	Шпакова 108, 624
Шевралев 619	Шипайводá 70, 627	Шпак'юва Пот'ю́чина 626
Шевченково 620	Шипельське 621	Шпакóвъ 626
Шевырева 345, 619	Шипіловъ 621	Шпаровка 626
Шевыревъ 345	Шипинська Совиця 515	Шпиковка 626
Шейнка 621	Шиповалова 618	Шпитк'і́у) 627
Шейка 621	Шипот 621	Шпíл'к'іан'а 627
Шейкин 621	Шипут 621	Шполка 496
Шейница 621	Шип'ютный 622	Шпѣкородъ 510
Шекер'инка 620	Шираева 617	Штанувате 627
Шекли-Юшанлы 631	Ширілдау́х 628	Штаны 627
Шеленька 624	Ширішовка 622	Штевирський Великий 95
Шелестовъ 620	Ширляй 618	Штеровка 291
Шелковая 440, 626	Широдубная 622	Штефан'у́к'у) 627
Шелковница 303, 626	Широдусна 622	Штефу́лец 627
Шелковый 626	Ширóка Бáлка 623	Штефу́рин Звір 627
Шелковый Протокъ 626	(*)	Штефчук'і́у́ський 627
Ш'емету) Звур 620	Ширóка (я) 137, 446, 622, 623, 624	Штіáвул 629
Шемраевская 617	Ширóкая Голтва 624	Шті́льцовський 530
Шендриголовъ 620	Ширóкая Кильченка 250, 623	Шт'лубій 627
Шенснóвка 630	Ширóкая Руда 624	Штурмовая 627
Шеньковница 620	Ширóке-Святе 624	Шубранец 217
Шелеткова 620	Ширóкий 623	Шубранецул 627
Шепі́льскій 620	Ширóкий Ёрок 624	Шугайдускій 627
Шепина 137	Ширóкинская 624	Шукайвода 73
Шепі́льська 620	Ширóкій 622, 623, 624	Шулайдер'инка 627
Шепк'ий 620	Ширóкой 622, 623, 624	Шулица 627
Шербинци 630	Ширóкый 624	Шульчя 627
Шербинці 630	Ширóкый Звір 49	Шуловка 256
Шербинцы 630	Шистина 625	Шульга 628
Шергашезъ 605	Шите 625	Шульгин 628
Шереметева 620	Шиховка 624	Шульгина 628
Шереметьевъ 620	Шишацкая Голтва 158, 624	Шулячій 628
Шерестьякова 620	Шішкóва 372	Шумашовскій 628
Шеретюковъ 620	Шішóвая 625	Шумец 628
Шероки 624		Шумійка 628
Шерстьякова 620		Шумі́лівка 353
Шестенъ (-ъ) 625		

- Шумиловка 353, 628  
 Шумин'ц'іс'кий 628  
 Ш'умиц' 628  
 Ш'умі'їус'кий 615  
 Шумлечій 628  
 Шумлящій Ровь 628  
 Шумный 628  
 Шумовка 628  
 Шум'яний 628  
 Шупайвода 70, 627  
 Шурá 181  
 Шурденска 628  
 Шурилово 628  
 Ш'ури'н 628  
 Шуракая 622  
 Шурунина 628  
 Шурша 540  
 Шўта 628  
 Ш'ушманнц' 629  
 Шчавірчик 95  
 Шчан' 107  
 Шч'аул 629  
 Шч'аулин'с'кий 629  
 Шч'ау'ник 629  
 Шч'ау'ниц'кий 629  
 Шчербан 629  
 Шчерак 630  
 Шчеу'ник 625  
 Шчефанк'у(у) 630  
 Шч'ивіл' 629  
 Шч'ир'ок 630  
 Шч'иул 629  
 Шч'обиниц' 630  
 Шч'одубовый Дзвур 630  
 Шч'одубовый Звур 630  
 Шч'оуп 630  
 Шыйкова Поточина 621  
 Шэинулуй 621  
 Шаулський 629  
 Шевнік 625  
 Щелковъ 626  
 Щемельна 629  
 Щенснівка 630  
 Щенсновка 630  
 Щенячий 629  
 Щенячья 629  
 Щепкина 629  
 Щепникъ 692  
 Щербановский 629  
 Щербата 614  
 Щербикъ 629  
 Щербілово 629  
 Щербина 630  
 Щербиновскій 629, 630  
 Щербиницн 630  
 Щербини 629  
 Щербілово 629  
 Щерблянський 630  
 Щєрек(ъ) 630  
 Щерем 597  
 Щетинъ 630  
 Щетинь 630  
 Щетова 630  
 Щечилловъ 630  
 Щинля 629  
 Щинячья 629  
 Щирецъ 630  
 \*Широк 630  
 \*Ширьца 630  
 Щобовый 630  
 Щорянка 447  
 Щóтове 630  
 Щубрановъ 630  
 Щурова 628  
 Щуровская 630  
 Щучинка 616  
 Эзучъ 191  
 Энизагать 190  
 Энизагачъ 190  
 Энизаканъ 190  
 Энисагачъ(ь) 190  
 Энусагачъ 190  
 Эршава 224  
 Южная Гнилица 142  
 Южная Случъ 511  
 Южные Сухіе Ялы 147  
 Юзупувка 630  
 Юлинъ 630  
 Юлія 630  
 Юловица 635  
 Юловичєра 635  
 Юльинъ Бродъ 630  
 Юнчуль 637  
 Юрбаш'їуский 631  
 Юрїнец 631  
 Юр'ївка 631  
 Юр'ївка 612  
 ( ' )  
 Юрковка 631  
 Юровка 631  
 Юсьевка 631  
 Юскинъ буеракъ 631  
 Юсковская 631  
 Юсчикъ 631  
 Юшална 631  
 Юшанклы 631  
 Юшанла 631  
 Юшанло-Могучий 631  
 Юшкина 631  
 Яблонецул 632  
 Яблонець 631  
 Яблонечный 631  
 Яблонїця 632  
 Яблоничка 632  
 Яблонївчик 632  
 ( ' )  
 Яблонка 632  
 Яблоновка 632  
 Яблунєцький 632  
 \*Яблунивецъ 632  
 Яблушнева 632  
 Яболїниця 632  
 Явенка 388  
 Явецкая 632  
 Явор 632  
 Яворїв 633  
 Яворївчик 633  
 Яворниковый 632  
 Яворникъ 632  
 Яворовка 633  
 Яворскій 633  
 Явса 191  
 Явсуга 191  
 Явсугъ 191  
 Явсюга 191  
 Явсюгъ 191  
 Явурчик 633  
 Явьсуга 191  
 Ягиденка 634  
 Ягидная 633  
 Ягидной 633  
 Ягистовъ 633  
 Ягідний 1-й 633  
 Ягідний 2-й 633  
 Ягоденка 634  
 Ягодичный 634  
 Ягодишный 634  
 Ягодка 633  
 Ягодна(я) 633  
 Ягодная 1-я 633  
 Ягодная 2-я 633  
 Ягодная 3-я 633  
 Ягодница 634  
 Ягодный 633, 634  
 Ягóльницький Жблoб 634  
 Ягорлыкъ 634  
 Язвиница 634  
 Язестровъ 634  
 Язловець 634  
 Язовецул 202  
 Язовецъ 634  
 Язуча 191  
 Язучая 634  
 Яйдар 20  
 Якобцов 634  
 Якубовка 634  
 Яланец 634  
 Яланецъ 220, 635  
 Яланчик 158  
 Яланчўк 158  
 Ялєцька 632  
 Ялинецъ 635  
 Ялинчак 158  
 Ялинчїк 158  
 Ялковый 191  
 Яловая 635  
 Яловець 635  
 Яловїй потїк 182  
 Яловица 635  
 Яловичєра 635  
 Яловичїрка 635  
 Яловое 635  
 Яловський 635  
 Яловый 635  
 Ялончїк 158  
 Ялпужель 635  
 Ялпух(ъ) 635  
 Ялсу 21  
 Ялтово 635  
 Ялча 110  
 Ялы 549, 635  
 Ялы Большие 372  
 Ямельница 636  
 Ями 636  
 Ямїл'ниц'а 636  
 Ямна 388  
 Ямная 636

ПОКАЖЧИК ГІДРОНІМІЧНИХ ВАРІАНТІВ

Ямпольчикъ 636	Яръ Озосы 638	Aatslibert 39
Ямъ 636	Яръ Оръховъ 400	Abranka 19
Ямы 636	Яръ Осовы 638	Achyr 407
Яна́х Тара́ 636	Яръ Осозы 638	Adâncat <sub>a</sub> 136
Янделя 636	Яръ Сужановъ 540	Adar 20
Яненка 70, 241	Яръ Ужевь 38	Adaro 394
Яни-Багац 193	Яръ Чубовъ 615	Adzałyk Mały 343
Янибагачъ 190	Ясѣльскій 638	Adzamka 19
Янісель 372	Ясенов 639	Agalingus 174
Янка 636	Ясеновая 639	Aidan 20
Янков(ъ) 636	Ясеневецъ 639	Aidar 20
Яновка 636	Ясеновый 639	Aidor 20
Янчакракъ 637	Ясенець 638	Akra 20
Янчеківський 636	Ясеница 638	Akreszorski potok 20
Янчекрак 637	Ясенічка 638	Akryn 20
Янчикра́к 637	Ясенка 640	Albim 21
Янчокрак(ъ) 20, 181, 637	Ясенков 639	Albin 21
Янчукракъ 637	Ясенов 442, 639	Albinéc 21
Янчула 637	Ясеноватый Лѣсъ 640	Albinice 21
Янчул(ъ) 637	Ясеновая 638, 640	Albinie 21
Янчуль 637	Ясеновецъ 639	Albiniec 21
Янчура 637	Ясеновий 639	Albowetz 21
Янчур(ъ) 637	Ясеновица 639	Al'byn 21
*Ярбузиня 128	Ясеновка 639	Aleksandrov 396
Яреминський 637	Ясеновый 639	Alengata 20
Яремовка 192, 637	Ясену 639	Almaspatak 21
Яремовскій 637	Ясинець 638	Almaš 21
Ярковатый 637	Ясиновата(я) 640	Andomir 22
Ярлиза 638	(,)	Andrica 81
Ярлизузъ 638	Ясинова(я) 639, 640	Andrichióschi 22
Ярлизы 638	Ясиновець 639	Andrijcewa 22
Ярли-Сизы 638	Ясиновий 639	Andriycewa 22
Ярли-Сузъ 638	Ясиновка 640	Andrjuskij 22
Ярли-Сузан(ъ) 638	Ясиновская 640	Andrżaruśnyj 23
Ярлицизы 638	Ясиновский 639, 640	Angul 222
Ярлицоза 638	Ясинов(ъ) 639	Angulet Wielki 222
Ярль-Осоза 638	Ясиновий 639	Anielówka 22
Ярль-Осозы 638	Ясиновый Загонъ 639	Antonowca 23
Ярмоватый 637	Яскова 640	Antonówka 23
Ярмолинка 637	Яскова Речина 640	Apsa 23
Ярмолинцы 637	Ясла 640	Apsavize 23
Ярмолы 637	Ясмань 190	Apsica 23
Ярноватая 637	Яснинка 640	Apšice 23
Ярновэцул 637	Ястребень 640	Apšinec 23
Яровáтий Ліс 638	Ястребенька 640	Arciałuza 23
Яроватка 638	Ястребець 640	Ardan 23, 101
Яроватый 638	Яструбная 640	Ardan Niżny 23, 388
Яровий 637	Яськове 640	Ardan Wyżny 23, 101
Яровица 637	Яськовка 640	Ardilska 23
Яромилка 638	Ясьнский 640	Ardzałuza 23
Яроцкій 638	Ятись 640	Ardzałuszny 23
Яр Пидзайчиком 423	Ятран 641	Ardziałusza 23
Ярсіс 638	Яурлыкъ 634	Ardziałuza 23
Ярсуза́ 638	Яхрѣмова 192	Ardźeluza 23
Яр Сухой 541, 542	Яцевъ 641	Ardzielużny 23
Яр Таволжаной 552	Ячикъ 641	Arendarz 400
Яртуз 638	Яцкова 641	Ariasko 307
Яртуза́ 638	Яцковъ 567	Ariel 400
Яртузська 638	Ящиковъ 567	Arłamówka 23
Ярува́та 638	Ящиковъ буеракъ 567	Armilla 208
Яруга 638		Arsiv 23
Яр Фернатия 584	1-я 418	Arsura 24
Ярцуг 638	2-я 184	Arszczny Niżny 24, 101
Ярцуза́ 638	3-я 571	Arszczny Wyżny 24, 101
Ярцузы 638	1-я Стѣнка 418	Arszowec 23
Яръ Водяной 117	2-я Стѣнка 184	Artopolok 24
Яръ Гренниковъ 154	3-я Стѣнка 571	Artysza 24
Яръ Крутой 295, 296	4-я Стѣнка 607	Arzawets 23
Яръ Мазуровъ 637	5-я Стѣнка 454	Assaca 563

- Atalika 24**  
**Aunoth 399**  
**Aurasus 499**  
**Aurus 499**  
**Axiaces 563**  
**Axiacus 563**  
**Azubarunka 551**  
**Azynbarunka 551**
- Baba 25**  
**Babanka 25**  
**\*Babany 25**  
**Babań 25**  
**Babcze 27**  
**Babianka 27**  
**Babij 26**  
**Babin(a) 26**  
**Babinca 26**  
**Babinec 27**  
**Babiniec 26**  
**Babinka 26**  
**Babinwyr 26**  
**Babiny 27**  
**Bablichowiec 27**  
**Bablowa 287**  
**Babovec 27**  
**Babski 27**  
**Babuchów 27**  
**Babyj 26**  
**Babyn 26**  
**Bacheński 28**  
**Bachmatów 28**  
**Bachnowatka 28**  
**Bachonka 28**
- (,)
- Bachonski 28**  
**Bachowiczą 28**  
**Bach Ruska 480**  
**Bachtin 35**  
**Bach Towarniza 567**  
**\*Bachtyn 35**  
**Bachtynka 35, 180**  
**Baczacki 36**  
**Baczacz 36**  
**Baczka 36, 244, 434, 455**  
**Baczkan 36**  
**Baczkowa 36**  
**Baczków 36**  
**Baczowski 36**  
**Baczówka 36**  
**Baczuł 36**  
**Bačovský 36**  
**Bagna 28**  
**Bagnowati 28**  
**Bagossola 422**  
**Bagowica 28**  
**Baheňský 28**  
**Bahińska Roztoka 28**  
**Bahlykowaty 28**  
**Bahna 28**  
**Bahna Haburysca 28**  
**Bahnáček 89**
- (,)
- Bahnec 28**  
**Bahno 28**  
**Bahnowy Potok 28**  
**Bahnkyowaty 28**
- Bahnyszora 28**  
**Bahończyk Niżny 28, 388**  
**Bahończyk Wyżny 28, 101**  
**Bahonka 28**  
**Bahoński 28**  
**Bahrowec 28**  
**Bahrowiec 28**  
**Bahuńka 28, 29**  
**Bahwa 27**  
**Bahwa Gnińa 27, 140**  
**Baja 36**  
**Bajbuzka 29**  
**Bajłova 30**  
**Bajłovo 30**  
**Bakowiecki 31**  
**Baksza 31**  
**Bakszalla 31**  
**Bakuńka 31**  
**Balakla 279**  
**Balakle 31, 279**  
**Balamut 31**  
**Balaškúv 32**  
**Balcatul 89**  
**Baloglaz 32**  
**Balov 32**  
**Balzatul 89**  
**Balaburkowy 31**  
**Bałaburska 31**  
**Bałamutka 32**  
**Bałasínów 32**  
**Bałas'yn'iję 32**  
**Bałtagulka 32**  
**Bandecel 69**  
**Banilla 347**  
**Baniłówka 368**  
**Bannej 33**  
**Bannik 28**  
**Bańska 33**  
**Bański 33**  
**Bar 33, 209**  
**Barabaszka 349**  
**Barachta 33**  
**Barachtianka 33**  
**Baran 33**  
**Baranca 33**  
**Barani 33**  
**Baranie 33**  
**Bar'an'ija 33**  
**Baranija 33**  
**Baranówka 33**  
**Baranuwka 29**  
**Barbara 34**  
**Bar Radyczów 33**  
**Bartatówka 34**  
**Barwinki 34**  
**Baryłów 539**  
**Baryski potok 34**  
**Barysz 34**  
**Baryszka 34**  
**Basarowy 34**  
**Basiówka 34**  
**Basnocha 34**  
**Bašta 36**  
**Batar 67**  
**Batarc 67**  
**Baticzka 35**  
**Batina 35**  
**\*Batoh 35**  
**Batorego kanał 35**
- Batowy Kanał 35**  
**Batozek 35**  
**Batóg 35**  
**Batuczka 35**  
**Bawa 27**  
**Baworowska ruska 243**  
**Bazani 29**  
**Bazanluk 29**  
**Bazanuwka 29**  
**Bazeleu 29**  
**Bechtin 35**  
**Beczkw 51**  
**Behový 36**  
**Bejenarca 36**  
**Belaia 52**  
**Belenkaja 99, 389**  
**Belenskoj 53**  
**Beljüvcova 47**  
**Belo Oserskie 56**  
**Bełefuja 38**  
**Bełz 516**  
**Bełzec 38**  
**Bełzec 38**  
**Benin 39**  
**Beniów 39**  
**Benovický 39**  
**Berbeczew(a) 39**  
**Berberka 39**  
**Bercad 46**  
**Berczowiec 42**  
**Berda 39, 250, 372, 393**  
**Berdi 39**  
**Berdinka 39, 324**  
**Berdo 39**  
**Bereci 43**  
**Bereczina 40**  
**Berehiwka 40**  
**Berejonca 40**  
**Bereka 43**  
**Beremiański (Potok) 43**  
**Berendej 43**  
**Bereni 43**
- (,)
- Berenowka 43, 167**  
**Beresta 452**  
**Berestona 44**  
**Berestow(a) 44**  
**\*Berestowec 35, 45**  
**Beretz 369**  
**Beretzka 369**  
**Berezianka 40, 43**  
**Berezinca 40**  
**Berezka 41**  
**Berezova 42**  
**Berezowa 42**  
**Berezowica 43**  
**Berezowicki 43**  
**Berezowiec 42**
- (,)
- Berezow 41**  
**Berezówka 41**  
**Berezva 42**  
**Bereźnianiec 42**  
**Bereźnica 40**  
**Bereźnik 42**  
**Bereža 40**  
**Berežanka 40**  
**Berežna 40**  
**Berežnica 40, 42**

ПОКАЖЧИК ГІДРОНІМІЧНИХ ВАРІАНТІВ

- Ber'ežnyc'a 40, 42  
 Berkow 46  
 Berlebáš 46  
 Berlia 47  
 Berliczka 60—61  
 Berlin 60  
 Berlinka 60, 550  
 Berlińska 60  
 Berłowski 46  
 Bernadówka 46  
 Bernadyńka 46  
 Bernardynka 46  
 Bernawa 46  
 Berny 46  
 Bersadam 46  
 Bersadka 46  
 Bert'aneł 46  
 Bert'anka 46  
 Bert'anský 40  
 Berteljušský 46  
 Bertkow 46  
 Ber(t)ków 46  
 Bertnicki 46  
 Berwinkowaty 34  
 Berynka 45  
 Berzanka 40  
 Besidny 46  
 Beskidowiec 46  
 (\*)  
 Beszynski 47  
 Bezbruda 302  
 Bezď'anka 37  
 Bezdeżycki 37  
 Bezdonia 38  
 Bezelnyca 37  
 Bezulka 38  
 Bębnówka 104  
 Bělinský 55  
 Biała 53, 54, 57  
 Biała Bystrica 50  
 Białeńki 54  
 Białopotoc 54  
 Biały 54  
 Biała 52, 53  
 Biała Kryńca 53  
 Biała Osława 53  
 Biała Rososz 53  
 Biała Rzeczka 54  
 Biała Rzycka 53  
 Biała Woda 53  
 Białe Czeremocz 54  
 Białka 55, 225, 353  
 Białohorski 56  
 Biało Kiernica 56  
 Białokiernicki 56  
 Biały 52, 53, 54  
 Biały Czeremosz 54  
 Biały P(otok) 54, 225  
 Biały Stok 56  
 Białystok 56  
 Bicz 52  
 Biczek 51  
 Biejowka 52  
 Bielawina 57  
 Bieleńska 53  
 Bieloc 57  
 Biełka 55  
 Biełocz 57  
 Bierda 39  
 Biereh 40  
 Bilca 55  
 Bilca-mare 55  
 Bilca mica 55  
 Bilenka 53  
 Bilenki 53  
 Bilicz 55  
 Bilin 55  
 Bilju 55  
 Bilka 55, 57  
 Bilocz 57  
 Bilowidce 56  
 Bilowodec 56  
 Bilyj-Potik 54  
 B'ilij Potok 54  
 Biła 53  
 Biła R'ička 53  
 Biła Rika 53  
 B'ila R'ik'a 54  
 Biła Vodá 53  
 Biłka 55, 225  
 Biłkowczyk 51  
 Biłkowiec 51  
 Biłył 54  
 Biskeu 57  
 Biskiu 57  
 Biskiy male 344  
 Biskiu welyki 89  
 \*Bisthra 48  
 Bistra 48  
 Bistraj 49  
 Bistri 49  
 Bistrica 50  
 \*Bistrieza 50  
 Bistri potok 49  
 Bistris 50  
 Bistriska 48, 50  
 Bitkowczyk 51  
 Bitkow'eć 51  
 Bitkowiec 51  
 Bjuk Kurzak 273  
 Błatny 63  
 Błazówka 58  
 Bledarka 58  
 Blewa 59  
 Blistun 59  
 Błothnia 63  
 Błudnej 59  
 Blyszczanówka 560  
 Błazewka 62  
 Błakajto 59  
 Błotka 62  
 Błotna 63  
 Błotnia 63  
 Błotny 63  
 Błozwia 62  
 Błozewka 62  
 Błudniek 59  
 Bobaja 59  
 Boberka 52  
 Bobiątynka 60, 241  
 Bobka 52  
 (\*)  
 \*Bobrka 52  
 Bobrówka 60  
 Bobruka 60  
 Bobryca 59, 60  
 Bobrycz 60  
 Bobryk 59, 60  
 Bobryniec 59  
 Bodhorze 209  
 Bodjakonec 62  
 Bog 422, 423  
 Bogdań 61  
 Boh 422, 423  
 Bohdan 60  
 Bohorodycz 61  
 Bohorodyczny Potok 61  
 Bohowa Kiernica 61, 289  
 Bohowiec 61  
 Bohus 422  
 Bohusławka 61  
 Boiarskie 67  
 Bojacki 67  
 Bojarka 67  
 Bolanka 25  
 Boleńnica 62  
 Bolotuška 63  
 Bołdurka 60, 550  
 Bołkun 61  
 Bołochow 63  
 Bołochowica 63  
 Bołochówka 63  
 Bołocista 62  
 Bołotce 62  
 Bołotnica 489  
 Bordianka 457  
 Boristhenes 173  
 Borjativ 62  
 Borkulec 93  
 Borkut 64  
 Borodaci 65  
 Borońawa 65  
 Borowica 65  
 Borówka 64  
 Borozna 64  
 Borski 57  
 Borsokeu 66  
 Borsua 64  
 Borsučin 66  
 Borsuk 65, 66  
 Borsuki 65  
 Borsukiw 66  
 Borswa 64  
 Borszowecky 67  
 Borucha 66  
 Boryczow 355  
 Boryczówka 64  
 Borynia 64  
 Borynka 71  
 Boryśawka 64  
 Boryśawski 64  
 Borystenes 173  
 Bosówka 67  
 Bosyrski 67  
 Bouván 60  
 Bovcarský Zvor 61  
 Bozation 62  
 Boz'atin 62  
 Bozek 74  
 Boznykowaty 62  
 Bożanka 74  
 Bożek 74  
 Bońrka 52  
 Brabenki 27  
 Brab(i)ec 445  
 Brachówka 68

- Bračakū 72  
 Bradul 105  
 Bradulanka 68  
 Bradulčik 68  
 Bradulec 68  
 Bradulová 68  
 Bradulovec 68  
 Braha 68  
 Brahinka 68  
 Branieše 68  
 Branišče 68  
 Bratinca 68  
 Bratkowiec 68  
 \*Bratowińska 68  
 Breben-jeskul 68  
 Bredecel 69  
 Bresculec 69  
 Brestovský 69  
 Breszcza 69  
 Brešča 69  
 Brędek 70  
 Bričskij 70  
 Bričkij 70  
 Bridok(a) 70  
 Briez 69  
 Britichi 70  
 Brodek 70  
 Brodek na Filarowem 70  
 Brodek Piaski 70  
 Brodek Polaczki 70  
 Brodki 70  
 Brodovský 71  
 Broduskej 71  
 Bronecký 71  
 Bronica 71  
 Broniczany potok 71  
 Broniczara 71  
 Bronnica 71  
 Brońcy 71  
 Brońka 71  
 Bród 70  
 Brukanczukowa Zhar 71  
 Brusenka 71  
 Bruslawec 71  
 Brusnitza 72  
 Brusny Mały 344  
 Brusny Niżny 90, 388  
 Brusny Wielki 90  
 Brusny Wyżny 344  
 Brusów 71  
 Brustovský 72  
 Brustura 72  
 \*Brusturanka 72  
 Brusturka 72  
 Bruśnica 72  
 Brydnica 70  
 Brynówka 69  
 Bryszczowski 70  
 Brytawka 69  
 Brzaza 72  
 Brzeschitza 69  
 Brzezina 41  
 Brzezinec 41  
 Brzodowecki 71, 221  
 Brzoza 72  
 Bucharka 79  
 Buchniszczce 79  
 Buchowiec 79  
 Buchta 79  
 Buchtowiec 79  
 Buchtywiec 79  
 Bucowski 79  
 Buczków 36  
 Budkówka 73, 74  
 Budyłow 73  
 Bug 208  
 Bugówka 73  
 \*Buh 423  
 Buhajewka 73  
 Buhajka 627  
 Bułarsk'ij 67  
 Bujarski 67  
 Bukovec 75  
 Bukovecký 75  
 Bukový 75  
 Bukowiec 75  
 Bukowiecki 75  
 Bukowieński 76  
 Bukowina 75  
 Bukowinka Szrednia 498  
 Bukowinka Śr(z)ednia 498  
 Bukowynestyj 75  
 Burdiakowce 77  
 Burdiakowiecki 77  
 Burelka 77  
 Burhunka 77, 106  
 Burkacz 539  
 \*Burkut 77  
 Burkutowy Potok 77  
 Burlück 90  
 Bursoa 64  
 Bursua 64  
 Bursuc 66  
 Bursukeu 66  
 Bursukiw 66  
 Burty 78  
 Burunka 106  
 Bustuła 418  
 Busza 80  
 Buszków 80  
 Butelski (potok) 79  
 Butenia mokra 79  
 Butkówka 73  
 Butywła 79  
 Butywła M. 79, 338  
 Butywła Wk. 79  
 Buzowa 75  
 Buzynówka 74  
 Bużanka 74  
 Bużek 74  
 Bużek Kruhowski 74  
 Bużek Mały 74  
 Bużek Oleski 74  
 Bużek Opacki 74  
 Bużek Opakowski 74  
 Bużok 74  
 Bużowa 74  
 Bwkwecz 75  
 Bwkwnocz 75  
 Bybełka 47  
 Byk 47  
 Byki 47  
 Bykowczyn 47  
 Bystra 48  
 Bystraża 48  
 Bystre 50  
 Bystr'ec 48  
 Bystri 101  
 Bystrica Złota (Sołotwińska) 50  
 Bystrý 48, 49  
 Bystryca 50  
 Bystrycia 50  
 Bystryk 254  
 Bystrzec 48  
 Bystrzyca 50  
 Bystrzyca Czarna (Nadwórniańska) 50  
 Bystrzyca Nadworniańska (Czarna) 50  
 Bystrzyca Sołotwińska 50  
 Bystrzyca Tysmienicka 50<sup>(1)</sup>  
 Bystryk 49  
 Bystfice 50  
 Bystfik 49  
 Bytkowiec 51  
 Bzianka 84  
 Bzynka 47  
 Cabareanca 226  
 Cabena 226  
 Cabin 226  
 Cacaciul 228  
 Cainar 634  
 Cautin 244  
 Cakó patak 599  
 Calinios 230  
 Callmus 232  
 Galmie 232, 372  
 Calmie Wielki 232  
 Calmie Wielki 232  
 Calmuis 232  
 Calnus Wielki 232  
 Camena 234  
 Camenca 236  
 Caminena 234  
 Caplani 238  
 Capulec 596  
 Capuł 596  
 Capułka 596  
 Car 211  
 Caratzakrak 241  
 Caryniwskie 597  
 Carynka Bach 202  
 Caryny 597  
 Cebulnik 598  
 Cecina 598  
 Cecorka 598  
 Cecorska 598  
 Cecówka 598  
 Cecylia 598  
 Ceniawa 597  
 Ceniówka 397  
 Cerem 597  
 Ceremosch 604  
 Ceremossin 604  
 Ceremusul 604  
 Cerepanca 604  
 Cerkowiański 598  
 Cerkownianski 598  
 Cerkunij 598  
 Cerlena 605  
 Cerlena cornali 605  
 Cerlena kornatj 605



ПОКАЖЧИК ГІДРОНІМІЧНИХ ВАРІАНТІВ

- Cerlenca 605  
 Cerlina 605  
 Certeniek 607  
 Certežovej 607  
 Cetnerówka 598  
 Chahofeye 607  
 Chaholcz 607  
 Chaholczpathaka 607  
 Chamur 592  
 Charal 128  
 Charkow 587  
 Chernauoda 610  
 Charnawoda 610  
 Cheresnyespatak 605  
 Chernauoda 610  
 Chetrosul 246  
 Chilivský 590  
 Chimeczynec 589  
 Chinec 251  
 Chipriacica 246  
 Chirghiz Chutai 247  
 Chirghiz Chutai 247  
 Chirowa 451  
 Chlivyšna 590  
 Chliweczna 590  
 (\*)  
 Chmelówka 590  
 Chmielowa 590  
 Chmielowiec 590  
 Chmielówka 590  
 Chochoniowski 594  
 Chocimirka 593  
 Chodaczok 591  
 Chodak 590  
 Chodorowiec 591  
 Chodorów 591  
 Chodorówka 143  
 Chodorowski 591  
 Chodosów 591  
 Chołojówka 592  
 Choma 592  
 Chomar 592  
 Chomczyn 589  
 Chominiec Niżni 388  
 Chomiński 592  
 Chomora 592  
 Chomorec 592  
 \*Chomutna 592  
 Chornauada 610  
 Chornawoda 610  
 Chorobra 593  
 Chorochowatka 151  
 Chorosna 593  
 Chorośnica 593  
 Chorwatka 593  
 Chotoml 593  
 Chotówka 181  
 Chotyczyn 593  
 Chrepeliw 594  
 Chrepelon 245, 594  
 Chrepelowiec 594  
 Chrepelów 245, 594  
 Chrepelów 594  
 Chrewelowiec 594  
 Chromejow 595  
 Chromyjów 595  
 Chrona 595  
 Chrumowa 595  
 Chruna 595  
 Chrusna 595  
 Chrustów 595  
 Chruszcz 595  
 Chrynowa 595  
 Chudiuschi 591  
 Churnauada 610  
 Churnawoda 610  
 Chusnik 595  
 Chustec 595  
 Chwasowa 582  
 Chworosnyca 588  
 Chwośnica 585  
 Chyeresnyepathaka 605  
 Chyernyes 605  
 Ciasny 566  
 Cibusivca 608  
 Cicha 565  
 Cichy 565  
 Ciczyn 609  
 Ciecierzew 562  
 Cieczza 153  
 Cieczyn 609  
 Ciemna 557  
 Cieniawa 109, 597  
 Cieniawka 597  
 Cieplica 558  
 Cieżówka 576  
 Cigánský 599  
 Giornei 612  
 Giornei-potic 612  
 Cisovica 565  
 Citlerin 251  
 Ciudei 615  
 Ciudeiul 615  
 Ciudiel 615  
 Ciupciura 600  
 Ciuroc 162  
 Civoschi 602  
 Ciuki maji 348  
 Cobelameles 256  
 Cobilioara 256  
 Cociorvenilor 278  
 Cogálnik 259  
 Colacinul 264  
 Colacryn 264  
 Comarești 265  
 Comanestie 265  
 Corbului 270  
 Corceasca 274  
 Corciatka 274  
 Corlnitza 271  
 Corovia 272  
 Cosman 251  
 Costiniur 149  
 Cozarca 260  
 Cozarka 260  
 Criva 286  
 Csaronda 610  
 Cubulnik 598  
 Cuchonowa 599  
 Cuciur 307  
 Cuczur 307  
 Culmeusielki 232  
 Cunghwa 608  
 Curbului-Vale 270  
 Curdun 270  
 Cusivchei 261  
 Cvariu 244  
 Cwilinów 597  
 \*Cwiłynow 597  
 Cwiniówka 597  
 Cybulnik 598  
 Cybulówka 598  
 Cycelija 598  
 Cycylia 598  
 Cyganka 598  
 Cygański 598  
 Cýbowelnik 598  
 Czaczawa 608  
 Czaiki 601  
 Czajki 601  
 Czapczakly 609  
 Czaplinka 371  
 Czarna 133, 465, 610, 611  
 Czarna Bystrzyca 50  
 Czarna Osław(k)a 611  
 Czarna Potoczyna 611  
 Czarna Riczka 611  
 Czarna Roztoka 611  
 Czarna Ryczka 611  
 Czarna rzeczka 611  
 Czarna Rzeka 612  
 \*Czarna Rzyka 612  
 Czarnohorczyk 613  
 Czarnohorec 613  
 Czarnokoniecki 613  
 Czarno Potoczyno 611  
 Czarnoriczka 341, 613  
 Czarnowódka 613  
 Czarny 505, 611, 612  
 Czarny Czeremosz 612  
 Czarny (Potok) 245, 399, 611  
 Czarny Stefczuk 530, 612  
 Czarny Stewczyk 612  
 Czarny Suchy 612  
 Czarny Tasliysa 612  
 Czarny Taszlicys 612  
 Czarny Taszlik 612  
 Czarny Taszleys 612  
 Czartoryja 614  
 Czasnei 281  
 Czeczka 608  
 Czeszawa 608  
 Czeszew 608  
 Czeczwa 386, 608  
 Czemegowski 602  
 Czemerowaty 602  
 Czemerysty 602  
 Czemirny 602  
 (\*)  
 Czepelów 602  
 (\*)  
 Czepelówka 602  
 Czepin 602  
 Czeramos 604  
 Czeranos Alb. 54  
 Czerbul 603  
 Czerbut 603  
 Czerchawa 607  
 Czerchaw(k)a 607  
 Czeremiszcarna 612  
 Czeremosch 604  
 Czeremossa 604  
 Czeremosz 54, 604  
 Czersmosza Czarna 612  
 Czeremosza 604  
 Czeremosz Biały 54  
 Czeremosz Czarny 613

- Czeremoszna 604  
 Czeremosznik 604  
 Czeremosznyk 604  
 Cseremsza 604  
 Czeremuschn 604  
 \*Czeremuszn 604  
 Czerepinka 604  
 Czereski 605  
 Czereszenków 605  
 Czereszniów 605  
 Czerkałowa Potoczyna 605  
 Czerkiski 605  
 Czerlany 605  
 Czerlena Potoczyna 605  
 Czerlene Boloto 605  
 Czerłeny 606  
 Czerłeny Potok 606  
 Czerna 607  
 Czernankj 377  
 Czernecza 606  
 Czerneczyn 99, 606  
 Czernała 606  
 Czernenkyj 377  
 Czernetin 367  
 Czernia 606, 607  
 Czernianka 611  
 Czerniatyn 607  
 Czerniawa 613  
 Czerniawka 607, 614  
 Czernica 606  
 Czernichowa 255  
 Czernienka 611  
 Czernik 606  
 Czernin 606  
 Czernoherczyk 613  
 Czernoszów 606  
 Czernowa 613  
 Czernowoda 613  
 Czertała Sucha 614  
 Czerteż 607  
 Czetomełik 614  
 Czertomylk 614  
 Czerwona 367  
 Czerwona Rudka 603  
 Czerwony 316, 603  
 Czetwertynski 92  
 Czew 602, 608  
 Czirimuss albus 54  
 Czirimussum 604  
 Cziszowicza 565  
 Czoburcza 609  
 Czołomin 610  
 Czopaszowy 610  
 Czorcin 614  
 Czorcyn 614  
 \*Czorkoło 616  
 \*Czorna rzeczka 611  
 \*Czorna Rzyka 612  
 (\*)  
 Czornenki 611  
 Czornienka 611  
 Czorniowski 613  
 Czorniowski 613  
 Czorny 611  
 Czornyj Horb 520  
 Czornyj-potik 399, 612  
 Czorny Potok 612  
 Czornysz 606  
 Czornysza 613  
 Czortczyn 617  
 Czortowa Ruda 614  
 Czortowiec 614  
 Czudiel 615  
 Czudin 615  
 Czudiul 615  
 Czudyłów 615  
 Czudyn 615  
 Czumchak 615  
 Czumernare 608  
 Czurański Potok 615  
 Czurkało 616  
 Czuta 616  
 Czyczyn Potok 609  
 Czyrakssy 606  
 Czyremosna 604  
 Czystiński 608  
 Czystyna 196  
 Czyszki 609  
 Czyszkowski 609  
 Czyszkowski Potok 609  
 Czyszków Potok 609  
 Czyszmien 577  
 \*)  
 Čarni Graben 612  
 Čaronda 610  
 Čechovec 607  
 Čečovaty 608  
 Čehovec 607  
 Čellenej 606  
 Čeme rov'atyj 602  
 Čem'irnyj 602  
 Čep'il'ij 602  
 Č'eremoš 604  
 Č'eremš 604  
 Č'er'emša 604  
 Čereš 605  
 Čerešnov 605  
 Čerłenyj 606  
 Čertovaňa 88  
 Červený 605  
 Činča 609  
 Čistý Zvor 608  
 Čopča 609  
 Čorčyn 614  
 Čorna 612  
 Č'orna R'ička 611  
 Č'orna R'ik'la 613  
 \*)  
 Čorna Tisa 611  
 Čorna Zvorina 610  
 Čornoh'irčyk 613  
 Č'ornyj 612  
 Čorši 614  
 Čurlinec 616  
 \*)  
 Dałanowski 164  
 Dałeszów 164  
 Dałigol 563  
 Dálný 164  
 Dańnicki 560  
 Danaper 173  
 Danapris 173  
 Danastius 174  
 Danastro 174  
 Danastrum 174  
 Dancerzyk 164  
 Daniówka 164, 540  
 Danube 188  
 Danubio 188  
 Dānuvius 188  
 Danūbius 188  
 Darachowski 164  
 Darów 165  
 Daszkowiec 165  
 Datnicki 165  
 Dlatnyck'ij 165  
 (\*)  
 Dawidowka 164  
 Dąrabwka 186  
 Dąbrowa 187  
 Dąbrówka 186, 187  
 Debryca 165  
 Debryca Mała 339  
 Debrycia 165  
 Debrycza 165  
 Debrycza Mała 339  
 Dechtarka 171  
 Decla 168  
 Deligoł 563  
 Demienówka 166  
 Demny 166  
 Demochan 181  
 Derczyn 167  
 Derebczynka 166  
 Deregneupothoka 436  
 Derehłui 167  
 Dereluy 167  
 Derenek 167  
 Derenekovatyj 167  
 Dereniówka 167  
 Dereszny 167  
 Dereszyn 167  
 Deretyniczuk 167  
 Derewenka 167  
 Derewiczka 167  
 Derewnia 167  
 Derkoel 168  
 Derla 168  
 Derlem 168  
 Derło 168  
 Derła 168  
 Derło 168  
 Derszyn 167  
 Desenka 168  
 Deseskul 168  
 Desna 168  
 Desna Bohowa 168  
 Deszkowy 168  
 Deszna 168  
 Deszyn 168  
 Deśniówka 168  
 Dewicze 171  
 Dezna 168  
 Dębowicy 186  
 Dial 172  
 Dichtenic 171  
 Dichtenitza 171

ПОКАЖЧИК ГІДРОНІМІЧНИХ ВАРІАНТІВ

- Dichteniz 171  
 Dichtince 171  
 Dičej 171  
 Didiwka 172  
 Didówka 172  
 Diehtiarka 171  
 Dierdziniec 166  
 Diłok 172, 173  
 Dimitrica 170  
 Divderil 170  
 Diwenski 170  
 Diweński 170  
 Długi 177  
 Dnieper 173  
 Dniester 174  
 \*Dniestr 174  
 Dniestrzyczka 174  
 Dniestrzyk Dubowy 174  
 \*Dnistr 174  
 Dnyastr 174  
 Dnyestr 174  
 Dobra 174, 431  
 Dobraja 174  
 Dobrik 175  
 Dobriń 175  
 Dobromirecki Potok 175  
 Dobroń 171  
 Dobrowódka 174  
 Dobryk 175  
 Dobryn 175  
 Docz 182  
 Dočaly 182  
 Dolina 180  
 Dolina Kaczawa 180  
 Dolina Woronkowa 178  
 Dolizny Potok 180  
 Dołgy 177  
 Dołh 176  
 Dołhy 177, 235  
 Dołżanka 178, 179  
 Dołżański 179  
 Dołżka 179  
 Dołżyniec 179  
 Domacha 87  
 Domachan 181  
 Domašinský 181  
 Domažyr 180  
 Domažyrski 180  
 Domitrica 188  
 Domotkant 181  
 Donau 188  
 Dónava 188  
 Donabis 188  
 Dónawi 188  
 Donciuk 503  
 Donecz Sawerski 503  
 Donetz minor 503  
 Donetz reca 503  
 Donez 503  
 Donice 503  
 Doniec 503  
 Donyczyn 181  
 Dorohinka 181  
 Doronok 167  
 Doroszowiecki 182  
 Doroszówka 182  
 Doroszowski 182  
 Doscina 182  
 Doszczyna 182
- Doūbušévo Čúrkało 175  
 Douszyniec 179  
 Douzýniec 179  
 Doužýnec 179  
 Dovha runa 176  
 Dovhoje 176  
 Dovyhý 176  
 Dovžina 178  
 Dowbuszewo Czurkało 175  
 Dowhyj 177  
 Dožwa 180  
 Drača 183  
 Draganka 60, 182, 241  
 Dragula 182  
 Dragulec 182  
 Drenový 183  
 Dresmanowka 183  
 DREWnia 167  
 Drihalow(y) 183  
 Drugi Ormeilnik 398  
 Drychałów 183  
 Dryż(y)na 183  
 Dsantzakrak 637  
 Duba 184  
 Dubeniecki 184  
 Dubeń Wielki 91  
 Dubica 185  
 Dubieński 184  
 \*Dubiwski (Potok) 94, 185  
 Dubowec 186  
 Dubowiec 186  
 Dubowski Potok 185  
 Dubrawka 186  
 Dubrowa 187  
 Dubszara 184  
 Dubszarka 187  
 Duchowa 189  
 Duchtarka 171  
 Duct 187  
 Dudary 187  
 Dudki 187  
 Dudul 187  
 Duhy 187  
 Dulatín 188  
 Dulibowska Rzeka 128  
 Dulibowski Potok 128  
 Dulszyniec 179  
 Dumitrica 188  
 Dumny Potok 188, 302  
 Duna 188  
 Dunáj 188  
 Dunáj 188  
 Dunărea 188  
 Donau 188  
 Dunawec 188  
 Dunawetz 188  
 Dunayec 188  
 Dunej 188  
 Durdüvi 188  
 Durniniec 189  
 Durniowiec 189  
 Dusinka 189  
 Dusza 189  
 Dutca 17  
 Dutenský 188  
 Dutka 187  
 Dutnecký 189  
 Dvornický 165
- Dwinin 165  
 Dworzyska 165, 550  
 Dychtarka 171  
 Dyczków 171  
 Dymiryca 170, 188  
 Dyrđiakowy 171  
 Dytiatyński 171  
 D'ytuł 171  
 Dzembronja 170  
 Dzembronka 170  
 Dziadycz 190  
 Dziadysz 190  
 Dziahluj 170  
 Dzialin 170  
 Dziełna 173  
 Dziemańów 166  
 Dzierdziniec 166  
 Dziewięcierz 165  
 Dziewoszyn 171  
 Dziezowa 172  
 Dziurawa 186  
 Dziurdziniec 166  
 Dziuryń 169  
 Dziwczyn 79, 170  
 Dzudiul 615  
 Dzuryń 169  
 Dżwan 194  
 Dzymbronja 170  
 Dżwiniacki 170  
 Dżwiniacz 170  
 Dżwiniacza 170  
 Dżwiniaczka 170  
 Dżuryń 169  
 Dżuryń 169
- Ełema 190  
 Ełemski (Potok) 190  
 Ełlexe 173  
 Emya 369  
 Emÿa 369  
 Erese 173  
 Eresse 173  
 Erexse 173
- Fałaczerski 582  
 Fałkeu 582  
 Fasaneria 29  
 Fasowa 582  
 Fawarnica 567  
 Fediuka 583  
 (\*)  
 Fedorow Potok Pursznyj 453  
 Feneš 583  
 Ferdynandów 583  
 Ferdynandówka 583  
 Ferenckúv 583  
 Fereskul 583  
 Fereskulczyk 583  
 Fereskułski 583  
 Fereszczuk 583  
 Filipeský 421  
 Filowa 584  
 Firaschi 584  
 Fl. Mioes 366  
 Fojen'yk 585  
 Fojennyk 585

Fondoja 586  
 Fontany 585  
 Forczanka 585  
 Foreszczenka 585  
 For(esz)czynka 585  
 Fornelów 586  
 Francuzka 373  
 Frasinisz 586  
 Frassinbache 586  
 Frasn 569  
 Frašin 586  
 Frolicz 586  
 Frumiłow 586  
 Fruniłów 586  
 Fujna 367  
 Fullovec 586  
 Fundatura 586  
 Fur'atyk 586  
 Fyrczów 584

Gaciska 129  
 Gałowiecki 146  
 Gantzoel 126  
 Gapa 128  
 Garbauti 148  
 Gasicka 129  
 Gašparka 130  
 Gawin 125  
 Gawinow 125  
 Gawinów Potok 125  
 Gawrilowski 125  
 \*Gątarka 147  
 Gecü 130  
 Gełmasofka 540  
 Gemolna Nowka 147  
 Georteanul 169  
 Gerasus 499  
 Gerynia 130  
 Ghile 53  
 Ghorochowatka 151  
 Giła 53  
 Ginestra 174  
 Girbos 131  
 Głamboki Potik 136  
 Głęboczy 136  
 Głemboka 133, 134  
 Glenica 142  
 Głęboka 133  
 Głęboka Werszad' 134  
 Glibitzok 136  
 Glimboaca 133  
 Gliniany 137  
 Gliniec 136  
 Glinny 137  
 Głodoasa 234  
 Głodosu(1) 138  
 Głuskawiec 245  
 Głeguł 132  
 Głemboka 133  
 Głęboka Potoczyna 134  
 Głęboki (Potok) 134, 135  
 Głęboczek 136  
 Głęboczyk 136  
 Głęboki 135  
 Głuchy 138  
 Głuszec 139  
 Głuszycza 139  
 Gnida 139

Gnielica 142  
 Gniezna 144  
 Gnilica 142  
 Gnilica Mała 339  
 Gnilitza 142  
 Gniła 139, 140, 144, 465  
 Gniła Kiernica 140  
 Gniła Kłoda 140  
 Gniła Lipa 140  
 Gniła Moczara 140  
 Gniła Rudka 271  
 Gniła-woda 143  
 Gniłopiata 143  
 Gniłowody 143  
 Gniły (Potok) 141  
 Gnizna 144  
 Gnojeniec 144  
 Gogokowa 144  
 Gojan(i)ówka 152  
 Gogógorka 146  
 Gomoltza 147  
 Gontalowski 147  
 Gontarka 147  
 Gontarkowy 147  
 Gontarówka 147  
 Gordijów Potok 148  
 \*Gordio 148  
 Gordyjówka 572  
 Gorny Tykicz 132  
 Gorochowatka 151  
 Goselův 151  
 Gotarkowy 147  
 Gr. Vuľšan 90  
 Grabarka 152  
 Graberka 152  
 Grabowiec 152, 416  
 Gralica 153  
 Graniczny Potok 153  
 Graziowy 160  
 Grigorijewski 343  
 \*Griniec 155  
 Groß Vulschan 90  
 Grodzyn Potok 156  
 Gron 286  
 Gron Czerkassy 159  
 Gron Tascze 159  
 Gropa 157  
 Gronanec 90  
 Gropenec 156  
 Gropieniec 156, 157  
 Gropi'anec 157  
 Gropi'anek 90  
 Grozdawiec 156  
 Grunek 158  
 Gruniek 158  
 Gruszecki Potok 159  
 Gruszka 159  
 Grydzyn 155  
 Grzęski 160  
 Gurdun 270  
 Guretwyna 161  
 Gwozdzianka 130

Hać 129  
 Haćanik 129  
 Hadileu 126  
 Hadycz 578  
 Hailinec 126

Haláš 127  
 Haleszew 130  
 Haleszyw 130  
 Halitza 127  
 Hanaczówka 127  
 Haniniec 126  
 Hannuspatakbyke 55  
 Hapa 128  
 H'aral' 128  
 Harasim 128  
 Harasym 128  
 Harasymowski 128  
 Harbuzynka 128  
 Harepuska 128  
 Hary 129  
 Harywski 129  
 Hasa 129  
 Hasnowy Potok 129  
 Hatiul 129  
 Hatna(ia) 129  
 Hatnie 129  
 Hatny 129  
 Hatrac 129  
 Havrilec 125  
 Hawran 125  
 Hawrylec 125  
 Hawrylec Mały 344  
 Hawrylec Wielki 90  
 Hawrylec Mały 344  
 Hawrylec Wielki 90  
 Hawryłowiec 125  
 Hayworon 153  
 Haywron 34, 126, 153  
 Hecha 131  
 Hecza 131  
 Heidar 20  
 Helenówka 397  
 Herkla 223  
 Heršovec 131  
 Hesza 131  
 Hierasus 451, 499  
 Hilcze 132  
 Hinko 220  
 Hister 188  
 Histrus 188  
 Hladin 132  
 Hladovec 138  
 Hlaskul 132  
 Hlavní odpad Čaronda 610  
 Hlejovaty 132  
 Hlęboki 136  
 Hlibicioc 136  
 Hlibiczok 136  
 Hliboca 133  
 Hliboczek 136  
 Hliboczek 136  
 Hliboki 134, 135  
 Hlib'ok lij Potik 136  
 Hlinae 234  
 Hlinica 137  
 Hlinice 136  
 Hlinitza 137  
 Hlisna 138  
 Hlisny 138  
 Hliźnik 136  
 Hliźny Zvor 137  
 Hlodik 138  
 Hluboki 134, 388  
 Hlubokij Potok 135

ПОКАЖЧИК ГІДРОНІМІЧНИХ ВАРІАНТІВ

- Hluboký 134, 135  
 Hluk 161  
 Hlynny 137  
 Hñenceu 20  
 Hñuboczy 136  
 Hñuboki 134, 135, 136  
 Hñubokie 134  
 Hñubokij 136  
 Hñusz(a)wa 138  
 Hñuszewa 138  
 Hñuszyca 139  
 Hñyboka Potoczyna 134  
 Hñyboki (Potik) 134, 135, 136  
 Hñybokyj Potik 136  
 Hñysniakow Potok 138  
 Hñysniaków Potok 138  
 Hñystowaty 138  
 Hñmclevie 512  
 Hñnatiwski 220  
 \*Hñnelica 142  
 Hñnelyj Pryslip 141  
 \*Hñniessda 144  
 Hñniezda 144  
 Hñniezna 144  
 Hñnilica 142  
 Hñnilica Woda 142  
 Hñnilicz 142  
 Hñnilý 141  
 Hñniła 140  
 Hñniła Moczarka 140  
 Hñniłopiat 143  
 Hñniłusza 143  
 Hñniłuszka 143  
 Hñniłyj 141  
 Hñniły Potok 141  
 Hñniły Ruczaj 141  
 Hñniłyuszka 143  
 \*Hñniły Tykicz 141  
 Hñnizdeczna 143  
 Hñnizna 144  
 Hñnojeńce 144  
 Hñnojeniec 144  
 Hñnojowiec 144  
 Hñnolec 141  
 Hñnotec 141  
 Hñnyda 139  
 Hñnyła 140  
 Hñnylczyn 142  
 Hñnylec 141  
 Hñnylica 142  
 Hñnyła 140  
 Hñnytec 141  
 Hñnyłopiatka 143  
 Hñnytyc(i)a 142  
 Hñnytyczyn 142  
 Hñnytył Potik 141  
 Hñobczyca 148  
 Hñobeża 144  
 Hñodak 590  
 Hñodiaczek 591  
 Hñodor 144  
 Hñolaka 147  
 Hñolatinka 147  
 Hñol'atinka 147  
 Hñolica 145  
 Hñoliczanka 145, 495  
 Hñoliszanka 145  
 Hñolkowska ruda 147  
 Hołonka 147  
 Holoučeský 146  
 Holow(i) czanka 146  
 Holska ruda 147  
 Holubč'in 146  
 Hołowica 146  
 Hołowica Mała 339  
 (r)  
 Hołowica Srednia 498  
 Hołowiczka 146  
 Hołownia 146  
 Hołownýł 146  
 Holownyj 146  
 Honczarówka 74  
 Honia 148, 427  
 Honorata 147  
 Horblany 148  
 Horbowy 148  
 Horcholiński 151  
 Hordie 148  
 Horiszny 149  
 Hormokleja 156  
 Horniac 150  
 Horobłówka 150  
 Horocholina 151  
 Horochowata 151  
 Horochowatka 151  
 Horoczowiecki 151  
 Horodakiw 150  
 Horodilov 150  
 Horodilova 150  
 Horodniczą 150  
 Horohowaty 151  
 Horoszcza 151  
 Horoszowiecki 151  
 Horożanka 150  
 Horpinka 151, 406  
 Horsowatki 132  
 Horstowaty 132  
 Horszowatka 132  
 Hory 149  
 Horynk, 149  
 Horyń 149  
 Hostow(i)ec 151  
 Hostylów 151  
 Hoverla 144  
 Howorka 144  
 Howyn(i)ec 144  
 Hrabnik 378  
 Hrabova 152  
 Hrabovec 152  
 Hrabov'ec 152  
 Hrabovnice 152  
 Hrabovoj 90  
 Hrabowec 152  
 Hrabowica 152  
 Hrabowiec 152  
 Hrabuč'ik 152  
 Hradovec 152  
 Hramitny 153  
 Hramitny Mały 344  
 Hramitny Wielki 90  
 Hr'amitnył Mał'ýł 344  
 Hramitnył Wielki 90  
 Hr'amytnył 153  
 Hr'amytnył Ve'tyk'ij 90  
 Hranczyn Potok 153  
 Hranczyna Potoczyna 153  
 Hraszowec 159  
 Hrebelka 154  
 Hreben 154  
 Hrebenowice 154  
 Hrebenowiec 154  
 Hrebień 154  
 Hreczka 154  
 Hredełka 154  
 Hrehorowski 155  
 Hrehorówka 155  
 Hremełny 155  
 Hremiaczka 155  
 Hrezła 154  
 Hrin 590  
 Hroby 156, 512  
 Hron 159  
 Hrosna 572  
 Hrunkulów 159  
 Hruska 158  
 Hrusovecpataka 160  
 Hruszów 159  
 Hruzka 157  
 Hruzki 158  
 Hruźna 144  
 Hryckowa 156  
 Hryczkova 156  
 Hryniawa 155  
 Hryniowa 155  
 Hryniowski (Potok) 155  
 Hryniów 155  
 Hryniuka 155  
 Hryniuka 155  
 Hryniwka 155  
 Hryniwski 155  
 Hryszcze 156  
 Hryszna 156  
 Hryszny 156  
 Hubarycha 160  
 Hubeń 160  
 Huberczia 318  
 \*Hub'iczki 160  
 Hubekej 135  
 Hucău 161  
 Hucăul 161  
 Hucheului 161  
 Huczki 163  
 Hujewka 203  
 Hujwoia 595  
 Hujwa 161  
 Hukau 161  
 Hukin 161  
 Hukiow 161  
 Hukov 161  
 Huków 161  
 (r)  
 Huk Ponopalenski 437  
 Huk (Potok) 161, 437  
 Huk Zimny 214  
 Huliu 161  
 Hului 161  
 Huma 161  
 (r)  
 Humanka 580  
 Humaria 595  
 Humena 161  
 Hupcza 144  
 Hupczyca 148  
 Hurkało 162  
 Husarův 162  
 Husiaczy 163

- Huslianka 163  
 Husnianka 163  
 Husnik 163  
 (\*)  
 Husny 163  
 Hussaków 162  
 Hussnik 163  
 Huss(z)nica 163  
 Hustec 595  
 Hustik 595  
 Huta 163  
 Huywa 161  
 Huywe 161  
 Huztt 595  
 Hworośnia 588  
 Hyczka 131  
 Hyczy 131  
 Hyklivý 161  
 Hynawka 131
- I'abl'inka 632  
 Iasinowec 639  
 \*Iasienowiec 639  
 Iavirnyč'k'ij 633  
 Iavorii 633  
 Iaworczyk 633  
 Ibr 218  
 Ielaniec 220  
 Ielenówka 397  
 Iesen'ovyl 639  
 Ihnatiwski 220  
 Ihnatovský 220  
 Ihnatywski 220  
 I'ilc'a 222  
 Ikaw(k)a 221  
 Ikopoć 221  
 Ikopot' 221  
 Ikowka 221  
 Ikwa 221  
 Ikwica 221  
 Ilcza 222  
 Ilemka 221  
 Ilhowcz 108  
 Il(l)emski 221  
 Ili(j)a 221  
 Ilijúv 221  
 Ilinka 221  
 Ilince 221  
 Ilkú 221  
 Il'ma 222  
 Ilmový 222  
 Ilnica 222  
 Ilnicki 201, 222  
 Ilnik 201, 222  
 Ilnička 222  
 IIsza 221  
 Ilukowa Potoczyna 221  
 Ilcia 222  
 Ilowiec 221  
 Iltycza 21  
 Imbek 621  
 Imchaty 222  
 Inalonghik 372  
 Ingulec 222  
 Ingulet Maly 222  
 Inguł (wielki) 222  
 Inskulec 222  
 Irden 223
- Irhoczpathaka 108  
 Irosła 223  
 Irpień 224  
 Irsza 224  
 Irsava 224  
 Irwa 223  
 Isajski 224  
 Isajski potok 224  
 Istravka 224  
 Isum Reca 220  
 Isum 104  
 Ivančovský 219  
 Ivanov Zvor 219  
 Iwanichow 219  
 Iwanik 218  
 Iwanka 219  
 Iwankówka 219  
 Iwanowce 219  
 Iwanów 219  
 Iwanówka 219  
 Iwanówka Mała 339  
 Iwanuwka 219  
 Iwanuwka mała 339  
 Izbec 220  
 Izvor 220  
 Izvorský 220  
 Izwar 635  
 Izwor Radieska 220  
 Izwór 220
- Jablinka 632  
 J'abl'inka 632  
 Jabloneczny 631  
 Jablonice 632  
 Jablonicki 632  
 Jabloniecki 632  
 Jabloni(e)cki 632  
 Jablonoutz 632  
 Jablonowiec 632  
 Jabłoneczny 631  
 Jabłonica 632  
 Jabłonka 632  
 Jabłonowski 632  
 Jabłonów 632  
 Jabłonówka 632  
 Jacków 641  
 Jaderny 634  
 Jadovinei 193  
 Jaelli 372  
 Jaglina 634  
 Jagonia 634  
 Jagunia 634  
 Jahistów 633  
 Jahodišny 634  
 Jahorlik Mokra 634  
 Jahortyk 634  
 Jaksza 634  
 Jaktorowski Potok 415  
 Jaktorówka 415  
 Jakubowczyk 634  
 Jalantzit 158  
 Jаланzic 158  
 Jalina 635  
 Jallanchieca 158  
 Jaloba 198  
 Jalovicioara 635  
 Jalovský 635
- Jalový 635  
 Jalowiciora 635  
 Jalowiczora 635  
 Jalub 91  
 Jałaniec 634, 635  
 Jałe 635  
 Jałankowate 635  
 Jałowe 635  
 Jałowiczowa 635  
 Jałowcy 635  
 Jałpuk 635  
 Jały 635  
 Jałyna 635  
 Jamelnica 636  
 Jamielnica 636  
 Jamlik 552  
 Jamnica 636  
 Jampolczyk 636  
 Jamy 636  
 Janczakrak 637  
 Janków 636  
 Janovec 636  
 Jaorlik 634  
 Jarkadci 637  
 Jarkowa 637  
 Jarnowec 637  
 Jarnowetz 637  
 Jarocký 638  
 Jarok 638  
 Jaromiłka 638  
 Jaromirka 638  
 Jarowiciora 635  
 Jarsyczna 638  
 Jarszyca 638  
 Jarszycze 638  
 Jarszyczny 638  
 Jaršyčnyj 638  
 Jaruga 638  
 Jaruh 638  
 Jaryczowski Kanał 473, 637  
 Jaryczówka 473, 637  
 Jasenov 442, 639  
 Jasenowec 639  
 Jasenowiec 639  
 Jasionowycia 638  
 Jasionica 634, 638  
 Jasioniec 638  
 Jasionka 639  
 Jasiennikowata 639  
 Jasionowiec 639  
 Jasioń 640  
 Jasinnik 640  
 Jasinowiec 639  
 Jasinów 639  
 Jasionka 639  
 Jasionowica 639  
 Jasionowice 639  
 Jasioł 640  
 Jastrzybny 640  
 Jasioł 640  
 Jaśkowa 640  
 Jańnika 640  
 Jańniuka 640  
 Jatrań 641  
 Jausa (-i) 191  
 Javor 632  
 Javornikový 632  
 Javorovec 95, 633  
 Jaworczyk 633

## ПОКАЖЧИК ГІДРОНІМІЧНИХ ВАРІАНТІВ

- Jaworesta (werszyd) 633  
 Jawornicki Potok 633  
 Jawornieński (potok) 633  
 Jawornik 632  
 Jawornikowski Potok 633  
 Jaworówka 633  
 Jaworski 633  
 Jazestrów 634  
 Jazienica 634  
 Jazienicki Rów 634  
 Jasnou 640  
 Jaznov 640  
 Jazowica 124, 634  
 Jelenez 635  
 Jelenkowata 635  
 Jelenkowate 635  
 Jelowec 635  
 Jełaniec 220, 634, 635  
 Jeni-geł 222  
 Jenik 192  
 Jerebetz 612  
 Jeromirca 638  
 Jesenowyj 639  
 Jesupolski 191  
 Jesznan 190  
 Jezioranka 395  
 Jeziorki 213  
 Jlemski 221  
 Josefówka 225  
 Jrdeń 223  
 Jrkliij 223  
 Jsumetz 547  
 Jupanja 199  
 Jurkówka 631  
 Juryewka 631  
 Juszka 631  
 Juskow roh 392
- Kabanówka 225  
 Kabantoroka 225  
 Kabena 226  
 Kabehki 226  
 Kacela 243  
 Kaczawa 243  
 Kaczhasow 252  
 Kaczyca 243  
 Kačur 243  
 Kačurka 243  
 Kadłub(y) 226  
 Kadob 226  
 Kadubec 227  
 Kadyoweczka 226  
 Kaguł 226  
 Kaharlik 371  
 Kahorlik mokry 371  
 Kainar 228  
 Kajetanówka 227  
 Kakacz 228  
 Kakareczenka 228  
 Kakaryczanka 228  
 Kalca 232  
 Kalela 229  
 Kaliczanka 231  
 Kaliczowka 231  
 Kalihirka 229  
 Kalihorka Mokra 229  
 Kalihorka Sucha 229
- Kaliniewicz 230  
 Kalinowiecki 230  
 Kalinowy 230  
 Kalinów 229  
 Kalinówka 229  
 Kaliszowka 231  
 Kalló 231  
 Kalluv 231  
 Kalmic 232, 233  
 Kalmic Wielky 48, 232  
 Kalmiues 232  
 Kalmius 232  
 Kalnianka 232  
 Kalniczka 232  
 Kalnička 232  
 \*Kalnobłotka 232  
 Kalov 231  
 Kalový 231  
 Kalus 232  
 Kalusik 232  
 Kalusz 232  
 Kałaban'a 228  
 Kałabarek 228  
 Kałahirka 228  
 Kałowiec 231  
 Kamara 233  
 Kamencza 235  
 Kamenec 233  
 Kamenický 235  
 Kamenisty 235  
 Kamenka 235, 237  
 Kamenna 234  
 Kamennaja 86  
 Kamenny 234  
 Kamenyj 234  
 Kameńcza 235  
 Kamglik 552  
 Kamianka 236  
 Kamiąka 236  
 Kamienica 236  
 Kamienica Lesna 321  
 Kamienica polna 437  
 Kamieniec (Potok) 234  
 Kamienisty 235  
 Kamienka 236  
 Kamienna 234  
 Kamienny 234, 412  
 Kaminnicja 233  
 Kamienny Iwanówek 235  
 Kamiennyj 234  
 Kamienny Iwanowek 235  
 Kaminka 236, 237, 370  
 Kamion-brod 235  
 Kamionka 86, 235, 236, 237, 321  
 Kamionka Strumiłowa 406  
 Kamjaný 234  
 K'amńenka 236  
 Kána 237  
 Kanální 463  
 Kanał 444  
 Kančovský 233  
 Kanela 267  
 Kaniówka 238  
 Kapajówka 268  
 Kapiliwski 238  
 Kapliwiec 239  
 Kapływeć 239
- Karaczik 241  
 Karahczakrak 241  
 Karaiec 239  
 Karamanda 240  
 Karanokczakrak 241  
 Karańka 240  
 Karaszyn 241  
 Karatjuk 241  
 Karbów 60, 241  
 Karlet 226  
 Karolówka 241  
 Karparysz 242  
 Karpinovec 242  
 Kasparek 242  
 Kasperek 242  
 Kasztelan 244  
 Kaszyca 243  
 Katowec 277  
 Katyрка 277  
 Kazela 243  
 Kapielówka 302  
 Kchorlik 634  
 Kédren 246  
 Kedrin 246  
 Kekacza 566  
 Kelemanowice 245  
 Kerepec 273  
 Kerepecpatak 272  
 Kernéčna 290  
 KERNIČKI 290  
 KERNIŠNI 290  
 Kern'ušnyj Veł'uk'ij 91  
 Kevelov 244  
 Kiblicz 249  
 Kicia 249  
 Kiczera 248  
 Kiczera 249  
 Kiczere 249  
 Kiczerka 249  
 Kiebic 249  
 Kiekacz 566  
 Kielbassna 258  
 Kielbaska 258  
 Kielbaśna 258  
 Kiemesza 245  
 Kieriezca 246  
 Kiernica 245  
 Kierniczka 245  
 Kierniczny (Potok) 245  
 Kierniczny Wielki 91  
 Kierniczyna 125  
 Kierpiczyna 247  
 Kijowski (Potok) 246  
 Kikacz(a) 566  
 Kikaczka 566  
 K'ik'ača 566  
 Kilczówka 250  
 Kilczyn 250  
 Kileń 250  
 Kim 250  
 Kindina 250  
 Kiński 251  
 Kipiączka 246  
 Kirczynowy 251  
 Kirczynów 247, 251  
 Kirlebawa 605  
 Kirvavec 285  
 Kisciripó 349  
 Kisia 249

- Kisierniak 107, 247  
 Kis Ilosva 339  
 Kisneny 251  
 Kisny 251  
 Kisthechew 348  
 Kistécsi patak 348  
 Kisva 251  
 Kisywa 246  
 Kiszczyce 249  
 Kiślanka 248  
 Kitschenka 250  
 Kittleriw 251  
 Kitulówka 248  
 Kitulówka 248  
 Kityłowka 248  
 Kiza 249  
 Kizia 249  
 Kizya 249  
 Kl. Ternowka 342  
 Kl. Vułsan 344  
 Kłaziemka 255  
 Klein Wulschan 344  
 Kleinen Bilka 55  
 Kleinen Seret 347  
 Klemovec 253  
 Klimczanka 253  
 Klimovec 253  
 Klin 253  
 Klinecka 254  
 Klitczyn 254  
 Kliteczny 254  
 Kl'it'yn 254  
 Klityszcze 254  
 Kłiwiński 253  
 Kłiwywski 253  
 Kłokuczka 254  
 Kłoski maliji 348  
 Kłosky m(a)laja 348  
 Kłoskyseredna 402  
 Kłoskŷ Bolschaja 402  
 Kłoskŷ Malaja 348, 402  
 Kłoskŷ Seredna 402  
 Kłovativa 254  
 Kłowan 252  
 Kłuczkówka 255  
 Kłuczówka 255  
 Kłukie Malije 348  
 Kłukie Serednie 402  
 Kłutkawica 255  
 Kłutkawka 255  
 Kłekuczka 252  
 Kłodnica 263, 494, 521  
 Kłopotówka 254  
 Kłopotowska 254  
 Kłyn 253  
 Kływski 253  
 Kłiaz 255  
 Kniaż(a) 255  
 Kłiazŷy 255  
 Knihiynia 255  
 Knur 255  
 Kobelamelysz 256  
 Kobelora 256  
 Kobelorka 256  
 Kobilak 256  
 Kobilec 91  
 Kobilora 256  
 Kobitak 257  
 Kobryń 257  
 Kobylański Potok 257  
 Kobylec 91, 256  
 Kobylia Ruda 256  
 Kobylica 256  
 Kobyłka 256  
 Kobylna 257  
 Kobylnica 256, 357  
 Kobyjski 257  
 Kochan 277  
 Kochań 277  
 Kochawec 277  
 Kocurowski (Potok) 277, 278  
 Koczkas 252  
 Koczkosz 252  
 Kočilovský 278  
 Kodema 259  
 Kodenka 259  
 Kodnia 259  
 Kodryš 260  
 Kodyma 259  
 Koesinka 370  
 Kohachik 466  
 Kohociw 259  
 Kokoszinec 262  
 Kołan 265  
 Kolatalowka 264  
 Kolina 262  
 Kolmius 232  
 Koloda Bachtien 35  
 Koloda Rachtiers 35  
 Kolomak 264  
 Koluy 277  
 Kołkołuz 108  
 Kołodyczka 263  
 Kołodysta 263  
 Kołomejka 264  
 Kołomyjka 264  
 Kołomyjski 174, 264  
 Kołota 264  
 Kołowiec 263  
 Komaraska 265  
 Komaresti 265  
 Komarneckij 265  
 Komarnék 92  
 Komarnestie 265  
 Komarniczny (Potok) 265  
 Komarniczny Wielki 265  
 Komarnik 265  
 Komarnisty 265  
 Komarowski 56  
 Komaryczny 265  
 Komorowka 265  
 Komoruł 265, 267  
 Komyszowata 266  
 Konawa 267  
 (r)  
 Konczyk 251  
 Kondarew 267  
 Kondoniak 267  
 Koneła 267  
 Koniatyn 268  
 Koniówka 267  
 Konopelka 268  
 Konopla 268  
 Konska Uoda 251  
 Konska Woda 251  
 Kontrisch(a) 302  
 Kopajówka 268  
 Kopanina 269  
 Kopanjovij 268  
 Kopczyn 270  
 Kópčyn 270  
 Kopyenny 269  
 Kopkiewski 270  
 Kopodjanský 269  
 Kopot' 221  
 Kopszowski (Potok) 270  
 Koptejewa 270  
 Koptyjewa 270  
 Korajec 239  
 Korbasinka 258  
 Korbeluski 270  
 Korczas/t/ka 274  
 Korczestie 274  
 Korczman 274  
 Korczowy 274  
 Korczyk 274  
 Korczynka 274, 465  
 Kornetz 271  
 Korniówka 272  
 Korny (Potok) 271, 272  
 Korol 272, 593  
 Korolówka 272  
 Koroniec 273  
 Koronšica 273  
 Koropczyk 273  
 Koropec 273  
 Koropiec 273  
 Koropiecz 273  
 Koropja 273  
 Koropka 294  
 \*Koroszczeni 273  
 Korosiłna 273  
 Korostynka 273  
 Korosińca 273  
 \*Korowa 272  
 Korowia 272  
 Korowy 272  
 Korsunka 274  
 Koryta 271  
 Korytarski (Potok) 271  
 Korytna 271  
 Korytnica 271  
 Korytnice 271  
 Korytnicki Potok 271, 624  
 Korzełicki 270  
 Korzełówka 270, 278  
 Korzeniówka 270  
 Kosiak 276  
 Kosmacz(y)l 275  
 Kosovská řeka 251  
 Kosowanika 275  
 Kossara 274  
 Kostarówka 275  
 Kostołuk 305  
 Kostrinský 276  
 Kostryca 276  
 Kostryczyk 276  
 Kostusza 276  
 Koszełówka 270  
 Koszowanka 275  
 Koščovalec 279  
 Kotelec 276  
 Kotelna 276  
 Kotelna Sucha 498  
 Kotlubij 277  
 Kołtuj 277  
 Kotowiec 277



ПОКАЖЧИК ГІДРОНІМІЧНИХ ВАРІАНТІВ

- Kotowka 277  
 Kotowski 277  
 Kotuňka 277  
 Kotyr 277  
 \*Kotzmański Potok 251  
 Kouachna 258  
 Kouczemecka 353  
 Kovácsó 258  
 Kovácsvölgyi patak 258  
 Kovač 258  
 Kovačó 258  
 Kovačovský 258  
 Kovačůski 258  
 Kovačův 258  
 Kowachua 258  
 Kowachpathaka 258  
 Kowalówka 258  
 Kowbasinka 258  
 Kower 258  
 Kozacký 261  
 (•)  
 Kozaczow 261, 275  
 Kozaj 262  
 Kozaki 260  
 Kozarewa 260  
 Kozariwska (Werszyd) 260  
 Kozarka 260  
 Kozarki 260  
 \*Kozarkowy 260  
 Kozarycha 260  
 Kozebiwski 261  
 Kozelów 261  
 Kozí 250  
 Kozmešček 262  
 Kozówka 262  
 Kozuszin 260  
 Kozuszny 260  
 Kōžan 277  
 Kōrvavčat 285  
 Kr. Tor 287  
 Kračunský 282  
 Krainiec 279  
 Krajec 239  
 Krajna 279  
 Krajna Potoczyna 279  
 Krajna Rika 279  
 Krajní 279  
 Krajní Iršava 279  
 Krajnikuski 279  
 Krapilówka 292  
 Krasecz 280  
 Krasiec 280  
 Krasilówka 280  
 Kraska 280  
 Krasna 280, 571  
 Krasnansk 280  
 Krasnanska 280  
 Krasne 280  
 Krasni Zvor 281  
 Krasnoil 281  
 Krasnoplesský 282  
 Krasnopółka 281  
 Krasnowky 282  
 Krasny 281  
 Krásný 281, 551  
 Krasny Źuh 281  
 Krasnyk 280  
 Krašniánka 282  
 Krasnik 280, 281  
 Krawiec 279  
 Krechówka 283  
 Kreciłow 298  
 Kremena 283  
 Kremeňat 283  
 Kremenianka 283  
 Kremenisty 282  
 Kremenosa 283  
 Kremieniec 282  
 Kremin 282  
 Kreminec 282  
 Kremon 282  
 Krewej 286  
 Krewna 282  
 Krewolotka 287  
 Kręciłow 298  
 Kręta 295  
 \*Krinica 289  
 Krinki 290  
 Krinsky 290  
 Krivák 285  
 Krivej 286  
 Krivej zvür 286  
 Krivi 286  
 Krivula 287  
 Kriwei 286  
 Kriwyj 286  
 Križano 288  
 Kropecz 273  
 \*Kropilnik 292  
 Kropiweńka 291  
 Kropiwiszcza 291  
 Kropiwna 140, 291, 292  
 Kropiwnia 292  
 Kropiwniczek 292  
 Kropiwnik 292  
 Kropiwny 292  
 Krosne 280  
 Krosnicki 273  
 Kroszenka 292  
 Krosznia 292  
 Kródlówka 353  
 Królów 272  
 Kródlówka 308, 353  
 Krópka 294  
 (•)  
 Krotka Potoczyna 273  
 Krummen Bach 286  
 Krupka 294  
 Kruszelnica 298  
 Kruszelnik 298  
 Kruta 295  
 Krutohus 298  
 Krutojarka 298  
 Kruty 297  
 Krutycz 287  
 Kryłoweczka 288  
 Krynica 289  
 Krynica Bohowa 61, 289  
 Kryniczka 289  
 Kryniczki 289  
 Krynka 290  
 Krywa 284  
 Krywaja 284  
 Krywał 285  
 Krywarka 102  
 Krywcz 288  
 Krywec 285  
 Krywianka 102  
 Krywica 470  
 Krywizwir 286  
 Krywka 287  
 Krywula 100, 167, 287, 288  
 Krywy Tasliysa 549  
 Krywy(j) 286  
 Krzemianka 283  
 Krzemieniec 282  
 Krziwiec 285  
 Krzywa 284, 285  
 Krzywa Werszad' 284  
 Krzyweńkie 285  
 Krzywe Pole 285  
 Krzywiec 285  
 Krzywula 287  
 Krzywuliwski 287  
 Krzywy 285, 286  
 Krzywy Mały 346  
 Krzywy Potok 286, 287  
 Krzywy Wielki 92  
 Křivák 285  
 Křivec 285  
 Křivý 286  
 Kubeňki 299  
 Kubiňki 299  
 Kublicz 249  
 Kuca 306  
 Kuchuk-Adzalyk 343  
 Kuchynia 305  
 Kucszurganskoj See 307  
 Kuczahan 307  
 Kuczkasow 252  
 Kuczuk Adzalyk 343  
 Kuczur 307  
 Kučová 306  
 Kudaszówka 299  
 Kudawiec 299  
 Kudrenka 300  
 Kudryniec 299  
 Kudrynka 299  
 Kudynka 299  
 Kuialick Sucha 346, 548  
 Kuialik 92  
 Kuianka 302  
 Kujawa 307  
 Kukra 596  
 Kulików 539  
 Kulikówka 301  
 Kulna 301  
 Kulowy 300  
 Kułyha 300  
 Kunea 302  
 Kunka 302  
 Kupowatiec 302  
 Kupuł 302  
 Kuratulec 303  
 Kuratulec 303  
 Kurczaban 307  
 Kurczahan 307  
 Kurczanan 307  
 Kurczyk 274  
 Kurnicki 303  
 Kurpinc 303  
 Kurt'aský 304  
 Kurtschagan 307  
 Kurtý 303  
 Kurynka 303  
 Kusawa 480

- Kusiaków 307  
 Kuszaków 307  
 Kuśniczka 305  
 Kušnice 307  
 Kutkówka 305  
 Kutschurgan 307  
 Kuzera 512  
 Kuzi 250  
 Kuzypathaka 250  
 Kuźmienice (M.) 300, 340  
 Kuźmieniec Łomnicki 300  
 K[uźmieniec] Mały 346  
 K[uźmieniec] Wielki 92  
 Kuźnica 300  
 Kvasni 244  
 Kvasný 244  
 Kvasňanka 244  
 Kvasovec 244  
 Kwariw 244  
 Kwiatocha 597  
 Kwiecen 244  
 Kwieciń 244  
 \*Kwiecin 244  
 Kwiła 506  
 Kwizdan 244  
 Kwzypathaka 250  
 Kyčera 248  
 Kyčerský 249  
 Kyelczen 250  
 Kyelszen 250  
 Kyna 246  
 Kyrnica 245  
 Kyrnický 290  
 Kyrnycia 245  
 Kysnaghag 463  
 Kysny 251  
 Kysthyza 368  
 Kysyza 368
- Labina 334  
 Lacczański 461  
 Lachovec 334  
 Lachów 334  
 Ladance 308, 353  
 Ladawa 334  
 Ladiaszku 334  
 Ladkorovsky 326  
 Ladowa 334  
 Lahodów 308  
 Lák 309  
 Lakajków 334  
 Lakatschi 312  
 Lakoc 309  
 Lakul Ovidului 174  
 Lalovský 309  
 Lanovec 358  
 Lanžigův 309  
 La Perzaw 417  
 Lapuszna 326  
 Larga 310  
 Laski 320  
 Losowiec 321  
 Latharcha 310  
 Laterový 310  
 Latorica 310  
 Laturcha 310  
 Lazar 308
- Lazek 309  
 Lazeščana 309  
 Lazeština 309  
 Lazor 308  
 Lazovský 309  
 Lazuský 563  
 Lazy 309  
 Lebeda 313  
 Lebedynka Dolina 310  
 Lechacz 312  
 Léché 318  
 Lechniówka 312  
 Lechnowa 312  
 Lechnówka 312  
 Lecówka 312  
 Lehinia 311  
 Lehinie 311  
 Lejka 319  
 Lekerzy 312  
 Leleczy 312  
 Lełki 319  
 Lemnica 312, 319  
 Lemský 312  
 Lenina 319  
 Leninka 319  
 Léorda 312  
 Lesazinsky 322  
 Leszczak 312  
 Leszczańcy 313  
 Leszczański potok 313  
 Leszczawka 312  
 Leszczyczy 313  
 Leśna 320  
 Leśnicki 321  
 Leśny 320  
 Leśul 335  
 Letnianka 321, 447  
 Levkovec 311  
 Lewków 311  
 Lewurda 513  
 Lewuszczyk 311  
 Lewuszyk 311  
 Leysokor 317  
 Libercia 318  
 Libohora 313  
 Libochorka 313  
 Libuchorka 313  
 Libuhora 313  
 Libuhorka 313  
 Lichý 318  
 Lijki 319  
 Lijky 319  
 Limbrava 313  
 Limlik 552  
 Linitze 137  
 Linówka 314, 472  
 Lipa 209, 314, 383  
 Lipa Czarne 140  
 Lipaczarni 314  
 Lipa Gniła 140  
 Lipa Żłota 216  
 Lipanka 316  
 Lipca 316  
 Lipica 383  
 Lipnice 314  
 Lipnicka 314  
 Lipnik 314  
 Lipniki 314  
 Lipovec 315
- Lipovir 315  
 Lipowicki 315  
 Lipowiec 315  
 Lippa 314  
 Lipša 316  
 Lisianki 372  
 Lisiankji 372  
 Lisica 316  
 Lisickej 92  
 Lisický 92, 316  
 Liskovec 320  
 Liskový 320  
 Liskowec 320  
 Liskowetz mali 346  
 Liskowetz Wielki 320  
 Liskowiec 320  
 Lisna 320  
 Lisny 320  
 Lisok 321  
 Listwina wielka 317  
 Liswin 317  
 Liszczański 321  
 Liszczyna 321  
 Liszczynowaty Potok 321  
 Litenka 333  
 Litiatyński 318  
 Litmirz 321  
 Litowiec 318  
 Litowski rów 321  
 Ljadowa 334  
 Lješul 335  
 Lješulec 335  
 Ljuta 334  
 Lolin Zvor 325  
 Lomicai 319  
 Lomnicza 319  
 Lomovaňa 325  
 Lopains 326  
 Lopan 326  
 Lopanis 326  
 Lopatnikul 326  
 Lopavis 326  
 Lopän 326
- (r)  
 Lopusanka 326  
 Lopusný 327  
 Loscnica 327  
 Losowa 327  
 Lóstun 327
- (r)  
 Lostyn 327  
 Lotrucha 310  
 Loturucha 310  
 Lowiatin 321  
 Lozinski 322  
 Lozo 173  
 Lozowa 323  
 Lozowec 323  
 Lubaszka 332  
 Lubawica 332  
 Luberczyk 332  
 Lubeszka 333  
 Lubieniec 328  
 Lubizna 332  
 Lubiźnia 332  
 Lublančik 92  
 Lubl'ani 92  
 Lubniec 328

## ПОКАЖЧИК ГІДРОНІМІЧНИХ ВАРІАНТІВ

- Lubňa 328  
 Luboszka 332  
 Lubówka 332  
 Lubyczka 332  
 Luca 334  
 Lucheul 330  
 Lucov 330  
 Lucowiec 330  
 Lucza 334  
 Luczka 334  
 Luczka Mała 340  
 Luczka Wielka 86  
 Luč 318  
 (,)
- Ludowec 329  
 Lúdovec 329  
 Lüh 328, 329  
 Luhacz 329  
 Luchy 320  
 Lukawica 330  
 L[ukawiec] Mały 346  
 Lukianczuk 331  
 Lukienyw 331  
 Lukovec 309  
 Lukowiec 329  
 Lunga 134  
 Lunguța 331  
 Lunka 86  
 Luosen 173  
 Lupatał 333  
 Lupin 331  
 Lupului 331  
 Lussoni 173  
 Luszanka 329  
 Luszczawa 332  
 Luszeczki 334  
 Luskowiec 334  
 Lutyczna 333  
 Lutyczna 333  
 Lutyńska 333  
 Luxoni 173  
 Luźki 329, 333  
 Luźanka 329  
 Lwa 335  
 Lypa 314  
 Lysański 317
- Ładańce 308, 353  
 Ładawa 334  
 Łahodówka 308  
 Łanówka 325  
 Łapajówka 310  
 Łapszyn 310  
 Łasijów 310  
 Ławoczanka 308  
 Łazek 309  
 Łazowy 309  
 Łazozny (potok) 309  
 Łaźny 309  
 Łemic 312, 319  
 Łeznica 319  
 Łoczny 327  
 Łodyna 322  
 Łodynka 322  
 Łojowiec 324  
 Łokieć 319  
 Łoknica 325  
 Łomnica 319
- Łoniówka 325  
 Łonówka 325  
 Łopatnikul 326  
 Łopnica 325'  
 Łopotany 326  
 Łopuzana 326  
 Łopuzanka 326, 400  
 Łopuszański potok 326  
 Łopuszna 326  
 Łopusznica 326, 377  
 Łoszeny 327  
 Łoszówka 327  
 Łowiec 321  
 Łozinka 322  
 Łozowa 323  
 Łozowaty 324  
 Łubianka 328  
 Łubiniec 328  
 Łucików 331  
 Łuczka 331  
 Łuczycze 530  
 Łudowiec 329  
 Ług 52, 328  
 Ługa 328  
 Ługi 329  
 Łuh 328  
 Łuhacz 329  
 Łuhowiec 330  
 Łuhy 329  
 Łukacz 330  
 Łukacze 330  
 Łukarec 330  
 Łukaszów 330  
 Łukawcec 330  
 Łukawa 329  
 Łukawica 329, 330  
 Łukawicki 330  
 Łukawiec (W.) 92, 329  
 Łukawiec Wielki 92  
 Łukiew 330  
 Łukowica 330  
 Łukowiec 329, 330  
 Łukwa 330  
 Łupa 331  
 Łupia 331  
 Łuszczawa 332  
 Łuszka 332  
 Łuszki 329  
 Łuzki 329  
 \*Łuźanka 311, 329  
 Łużek 329  
 Łuźki 329  
 Łybed' 313  
 Łychohuz 318  
 Łychousz 318  
 Łychyj Potok 318  
 Łypiąka 316  
 Łysak 316  
 Łysianka 317  
 Łysówka 317  
 Łyszyn 318  
 Łyżwiarski Staw 313
- M. Bradulčik 68  
 M. Didovoj 345  
 M. Krivi 346  
 M. Potok 347  
 M. Ugojka 342  
 M. Zitnej 345
- Maciurska 355  
 Maciuta 356  
 Machalmicha 377  
 Machaluncha 377  
 Machliniec 355  
 Machniówka 355  
 Machnówka 355  
 Machoj Bototo 338  
 Mackowy W(ielki) 356  
 Macur 356  
 Mad'aroška 369  
 Madiarki 335  
 Madzarynów Zwór 335  
 Madziarki 335  
 Magdałówka 335  
 Magdinec 335  
 Magóra 335  
 Magura 335  
 Magur'lak 335  
 Magur'ek 335  
 Maguriek 335  
 Majdan 336  
 Majdański 336  
 Majorka 356  
 Makarynka 336  
 Młakovyc'i 337  
 Makowiec 337  
 Makowiszce 337  
 Makowycia 337  
 Maksymiec 338  
 Maksymów 338  
 Mała Apšice 338  
 Mała Boržava 338  
 Mala Iršava 339  
 Mała Lunka 340  
 Mała Pinie 341  
 Mała Pročka 341  
 Mała Sopūrka 279  
 Mała Svinka 341  
 Mała Tarna 342  
 Mała Ťačovka 348  
 Mała Uhelka 342  
 Malanista 349  
 Maławski (Potok) 350  
 Maławski Mały 346  
 Malenica 349  
 Malinowiec 349  
 Malinowski (potok) 349  
 Malinický 349  
 Malomyza 368  
 Małowatei 379  
 Małowaty 350, 379  
 Malulul 350  
 Mały 343  
 Mały Bański 343  
 Mały Berlebaš 344  
 Mały Ciripov 348  
 Mały Feneš 348  
 Mały Flavantuský 348  
 Mały Menčulský 346  
 Mały Olšanský 344  
 Mały Perjanský 346  
 Mały Plajec 346  
 Mały Porkalec 341  
 Mały Rakoš 347  
 Mały Rozsošny 347  
 Mały Trost'anec 348  
 Mały Turbat 348

- Malý Ťačovský 348  
 Mała Butywna 338  
 mała Potoczyna 341  
 Mała Riczka 341  
 Mała Rosisz 341  
 \*Mała Rossosz 341  
 Mała Rzeczka 341  
 Mała Rzyczka 341  
 Mała Sławka 342  
 Małarzczyka 341  
 Małaryczka 341  
 Mała Wołosianka 339  
 Małey Rossoszy 341  
 Małowaty 350  
 Mały 343  
 Mały Bużek 344  
 Mały Hramitny 344  
 Mały Piat 454  
 Mały Potok 347  
 Mały Sonik 514  
 Mały Suchi 474  
 Mamajka 350  
 Mamajowski 350  
 Mamornica 270  
 Manasterski 374  
 Manazdil 351  
 Manczuliwski (potok) 351  
 Mangul 351  
 Maniawka 351  
 Mantospathaka 353  
 Marangas patak 351  
 Marangoś 352  
 Marenic 352  
 Mariczzejka 352  
 Marien 352  
 Marij'in 352  
 Mari(j)in 352  
 Markovec 353  
 Markow 353  
 Markowiec 353  
 Markówka 353, 628  
 Marmurnikowata 353  
 Marmurnikowaty 353  
 Martoš 353  
 Maruńka 353  
 Maruszczak 354  
 Maruszka 353  
 Maryanka 352  
 Maryczna 352  
 Maryen 352  
 Marysz 352  
 Masiówka 354  
 Masiupivska 354  
 Masiupiwska 354  
 Mąskotyń 354  
 Maslokrutský 354  
 Maškowa Wielka 86  
 Mašínský 392  
 Matačó 354  
 Matačovský 354  
 Mateja 355  
 Matekova 355  
 Mat'ełyn 355  
 Materska 355  
 Matica 355  
 Matjašek 92  
 Matka 355  
 Matolew 355  
 Matołen 355  
 Matuła 355  
 Matyca 355  
 Matyjówka 355  
 Mawka 335  
 Maksymiec 338  
 Maxymec 337  
 Maźnik 336  
 Maźwica 380  
 Mczyńj 381  
 Meczywka 361  
 Med'anec 365  
 Mediuwka 357  
 Medvecký 357  
 Medvědi 357  
 Medvěďj Malý 346  
 Medvěďi Veliký 92  
 Medveja 357  
 Medveža 357  
 Medveži 357  
 Medwedei 356  
 Medweden 356  
 Medwednia 356, 357  
 Medwedici 356  
 Medwedka 357  
 Medwedzica 356  
 Medwedówka 357  
 Medweža 357  
 Medwinka 357  
 Medwydka 357  
 Medzwiedzi 357  
 Mea 369  
 Melecinka 359  
 Melecińska 359  
 Meled'uk 358  
 Melendziówka 359  
 Melendziuwka 359  
 Meloczecze 373  
 Melotscha 359  
 Melowaja 365  
 Mełecinka 359  
 Menčilski 363  
 Menčulský Zvor 359  
 Mercice 360  
 Mereszor 360  
 Meriszor 360  
 Merešor 360  
 Merlik 360  
 Merlo 360  
 Merthuice 360  
 Mesleu 363  
 Meterska 355  
 Metešu 360  
 Metjova 364  
 Metová 364  
 Mezechicerame 358  
 Mezekiczerame 358  
 Mezericze 358  
 Mežekicze-rame potik 358  
 Męciwka 361, 380  
 Męczywka 361  
 Miagowice 381  
 Miartwowod 360  
 Mic 361  
 Michaczka 364  
 Michajta Kalenicza 443  
 Michajłowic 364  
 Michajłowy 364  
 Michałków 364  
 Michałowiecki 364  
 Michidra 366  
 Michnowecki 365  
 Michnowice 365  
 Michnowiec 365  
 Micsó patak 365  
 Miculiciului 362  
 Miéchowka 366  
 Mieczyszczów 361  
 Miediuwka 357  
 \*Miedwiedzy 357  
 Miedzianka 365  
 Miedźwiedzi 357  
 Miejski potok 366  
 Mielnica 359  
 Mielniczna 359  
 Mielniczne 359, 378  
 Mielniczny (Potok) 359, 378  
 Mielników Jar 359  
 Mielnikowy Jar 359  
 Mieyski 366  
 Mieczyszczów 361  
 Mihaczka 364  
 Mihailewa 364  
 Mihailewy 364  
 Mihailuskí 364  
 Mihał'yu 364  
 Mihidra 366  
 Mihoderka 366  
 Mihodra 366  
 Mihodrea 366  
 Mihowa 361  
 Mihudrea 366  
 Mikodów 362  
 Mikulewski 362  
 Mikulicz 362  
 Miłowiczka 362  
 Miłowinka 362  
 Min 363  
 Minculik 363  
 Minčul 363  
 Minor Tanais 503  
 Minor Tanais vel Donecz 503  
 Minovka 363  
 Miskarü 366  
 Mistecior 365  
 Mistki 365  
 Mius 366  
 Mizunia 361  
 (r)  
 Mizunka 361  
 Ml. Seret 347  
 Młaka 366  
 Młeniwka 51  
 Mlenuvca 51  
 Mlynovice 358  
 Młynský 129, 367, 368, 638  
 Młaka 366  
 Młaki 366  
 Młynek 368  
 Młyniec 236  
 Młynka 367  
 Młynówka 38, 53, 56, 57  
 367, 368, 384, 444, 472  
 478, 518, 526, 637  
 Młynówka Lasowa 321  
 Młyński (Potok) 368  
 Młyński Wielki 92

ПОКАЖЧИК ГІДРОНІМІЧНИХ ВАРІАНТІВ

- Młyński 368  
 Mnech 368  
 Mnohe 368  
 Mnoko 368  
 Mochnate 376  
 Mochnati 376  
 Mochnaty 376  
 Mocsonka 377  
 Moczar 326, 376—377  
 Maczara gniła 140  
 Moczarne 377  
 Moczarny 377  
 Moczna 378  
 Moczuka 377  
 Moczychwost 377  
 Moćaja 377  
 Moćarka 371  
 Moćarni 377  
 Močas 377  
 \*Modrziczki 369  
 Mohiczanka 364  
 Mohilski 368  
 Mohylanka 368  
 Mohylski pat. 210  
 Mohylski Zwir 368  
 Mokra 369, 372  
 Mokra Bahwa 78  
 Mokranka 372  
 Mokranský 372  
 \*Mokrakisza 370  
 Mokra Skisa 370  
 Mokra Skisza 370  
 \*Mokraszkisza 370  
 \*Mokra Szkysza 370  
 Mokrec 371  
 Mokres 371  
 Mokroi Carati 241  
 Mokryńčyk 372  
 Mokryńczyk 372  
 Mokryński 372  
 Mokryńsk'ij 372  
 Mokry strumień 371  
 Mokrzybołoto 338  
 Mołnize Sinoutz 374  
 Mołnica 374  
 Mołnicioara 372  
 Mołnița 374  
 Mołnitza 374  
 Mołoczice 373  
 Mołocznie Wodie 348  
 Mołocinka 373  
 Mołochny 373  
 \*Mołokosz 373  
 Mołoscha 373  
 Mołoschna vodi 348, 402  
 Mołoszni vodi 402  
 Mołoszny Ukljuk 374  
 Mołoszny Wody 373  
 Mołotznije vodi 348, 373  
 Mołotzniji Wodi 348  
 Mołowatyj 379  
 Mołoczny 373  
 Mołochnyi 373  
 Mołoda 372  
 Mołokisz 373  
 Monasterska Woda 374  
 Monasterski (potok) 374  
 Monastyr 374  
 Morachwa 379  
 Morafa 379  
 Morakwa 379  
 Moraszka 379  
 Mordanowka 277, 374  
 Mordanowska 277  
 Mordanowski 374  
 Morozowa 375  
 Morozówka 375  
 Moskalin 375  
 Moskalowska 375  
 Mosorny (Potok) 369  
 Mostecký 376  
 Mostwa 376  
 Mosyrn'yi 369  
 Moszczana 359, 378  
 Moszczanka 378  
 Moszczona 378  
 Moszków 377  
 Moszna 378, 387  
 Moszowa 292, 378  
 Można 378  
 Mozerny Potok 369  
 Mozirny 369  
 Mreje 378  
 Msta 376  
 Mszana 381  
 Mszaniec 381  
 Mszanka 381  
 Mucha 380  
 Muczka 381  
 Muhnowec (?) 365  
 Muischi 361  
 Muksza 378  
 Mukza 378  
 Muleyki 378  
 Muławica 378  
 Mułowata 379  
 Mułowatey 379  
 Mułowaty 379  
 Mułowaty Potok 379  
 Munczel 379  
 Muraba 379  
 Murachwa 379  
 Murakwa 379  
 Muranka 379  
 Muraszka 379  
 Murowany 380  
 Muska 377  
 Muss flu 366  
 Muszenka 31  
 Muszka 380  
 Muszkałowka 381  
 Muszurów 378  
 Muszy 381  
 Mutny 380  
 Mułowica 380  
 Mužikův 378  
 Muzza 378  
 Muxa 378  
 Mühlbach 367  
 Mühlgraben 612  
 Mychailiowski 364  
 Myczków 365  
 Myka 361  
 Myszkiv 365  
 Myszypotok 365  
 Myśliwiec 363  
 Mystok 495  
 Mzaniec 381  
 Mzaniec 381  
 Nadwornaer B(istri) 50  
 Naghag 463  
 Nagh Baranya 65  
 Nagolnaja 382  
 Nagy Ilosva 224  
 Nagytécsi patak 95  
 Nakrasów 382  
 Namasterski potok 374  
 Namierów 382  
 Namitny 382  
 Namułow'atyj 382  
 Namułowatyj 382  
 Nar'ajijka 383  
 Narajów 383  
 Narajówka 383  
 Narastowica 383  
 Nastaszka 383  
 Nazarat 382  
 Nedorów 384  
 Nedra 384  
 Negrovec 384  
 Nekraszów 382  
 Nemenka 385  
 Nemha 385  
 Nemia 385  
 Nemija 385  
 Neper 173  
 Neresna 386  
 Ner'esnyj 386  
 Neretwa 386  
 Nerezny 386  
 Nerušai 386  
 Nerydówka 386  
 Nesterovec 386  
 Nesterowski 386  
 Nesterowy Potok 386  
 Nesterówka 386  
 Nestr 174  
 Nestrí 174  
 Nestro 174  
 Netečza 387, 494  
 Netercza 387  
 Netrius 387  
 Nevolzitze 384  
 Nezvoja (Riedel) 386  
 Niagryn 392  
 Ničława 390  
 Ničława 390  
 Ničława 390  
 Niczwa 390  
 Niczyporówka 390  
 Niđwidiński 357  
 Niebozka 384, 539  
 Niebozka 384  
 Nieciecz 387  
 Nieciecz 387  
 Niecława 390  
 Niechworosna 387  
 Niechworoszcz 588  
 Niechworoszcza 387  
 Niedowiarka 384  
 Niedzielczyn 384  
 Niedzielczyna 384, 472  
 Niedzielnianka 384

- Niedźwiadek 494  
 Niedźwiadka 357  
 Niedźwiedzińska woda 357  
 Niedźwiedziński 357  
 Niegrylów 384  
 Nielozka 384  
 Niemiecki 380  
 Niemicki (Potok) 390  
 Niemija 385  
 Niemoroż 385  
 Niemyja 385  
 Nieper 173  
 Niepor 173  
 Nieporowa 385  
 Niesława 390  
 Niesława 390  
 Niesna Berda 324  
 Niestr 174  
 Nievolnica 384  
 Niewolnica 384  
 Niezachówka 263  
 Niezuchówka 263  
 Nigówka 63  
 Nikława 390  
 Nikuda 390  
 Nimečny 390  
 Niper 173  
 Nireš 390  
 Nireš patak-ban 390  
 Nischna Berda 324  
 Nistru 174  
 Nistrul 174  
 Niwna 388  
 Nizký 389  
 Nizówka 389  
 Nižna Kremenosa 283, 389  
 Nižny Wancz 388  
 Nižní Bradulová 68  
 Nižní Dubovec 388  
 Nižní Hluboký 388  
 Nochajew 378  
 \*Noczlawa 390  
 Nora 391  
 Norecki 391  
 Norynka 391  
 Noryń 391  
 Norzyń 391  
 Nosokowka 392  
 Nowa Rzeka 302  
 Nowosielica 391  
 Nowy (Potok) 391, 593  
 Nurec 392  
 Nūsacus 173  
 Nušmiczka 82  
 Nyeper 173  
 Nyestr 174  
  
 Obava 392  
 Oblazka 393  
 Oblazný 393  
 Obnožanski 393  
 Obnožanský 393  
 Ochaba 407  
 Ochawa 407  
 Oczuka 408  
 Odara 394  
 Odwizmia 394  
 Odzirna 395  
  
 Odzirny 395  
 Oglenda 394  
 Oględa 394  
 Oglinda 394  
 Ojevo 465  
 Okena 182  
 Okna 107  
 Okni 373  
 Oknianka 107  
 Okniański potok 107  
 Okny 107, 373  
 Okolský 396  
 Okón 396  
 Okrouhly 396  
 Oksak-riczka 396  
 Okuń 396  
 Olazuka 331  
 Olbua 392  
 Olcha 108  
 Olchowa 108  
 Olchowec 109  
 Olchowiec 109, 597  
 Olchowy potok 110  
 Olchówka 380, 381  
 Olczanka 111  
 Olghowoi kolodez 108  
 Olejka 396  
 Olejowa 397  
 Oleksyn 396  
 Olenka 397  
 Oleňovský 397  
 Olesia 397  
 Olesin 397  
 Olesiniecki 397  
 Olesiński 397  
 Oleszna 397  
 Olesznia 397  
 Olešnia 397  
 Olexyn 396  
 Olicica 398  
 Olscana 111  
 Olschan 111  
 Olszana 111  
 Olszance 111  
 Olszanecki 110  
 Olszanica 146  
 Olszanicki 111  
 Olszanik 110  
 Olszanka 110, 111, 196, 553  
 Olszynka 112  
 Olszyński Potok 112  
 Olšanský 110, 111  
 Olšanský Veliký 90  
 Olšava 110  
 Ołtwa 144  
 Ołtwa 144  
 Ołucz 398  
 Omielnik 398  
 Onczica 582  
 Onczyca 582  
 Ong 398  
 Onilowa 398  
 Onok 399  
 Onut 399  
 Opaczka 399  
 Opaka 399  
 Opanówka 399  
 Oparyn (Potok) 399  
 Opatny 399  
  
 Opier 399  
 Opór 399  
 Oplety 399  
 Opraszyna 326, 400  
 Orawa 402  
 Orawczyk 402  
 Orawica 402  
 Oratowka 400  
 Oreb 400  
 Orechawatyc 149  
 Orel 400  
 Orelyk 400  
 Orendin 400  
 Orendiw 400  
 Orhow 401  
 Oriawa 402  
 Oriawczyk 402  
 Orliow 401  
 Orliwatec 401  
 Orlow 401  
 Orłowiec 401  
 Orodyszcz 402  
 Orowiec 402  
 Orožica 400  
 Orpień 224  
 Orszyc 400, 402, 502  
 Ortysza 24  
 Oryawa 402  
 Orysko 400  
 Oryszkowa 400  
 Orzel 400  
 Orzyca 400  
 Ořechovice 400  
 Osa 403  
 Osava 403  
 Osawa 405  
 Osira 404  
 Oskol 405  
 Oskoll 405  
 Oskul 405  
 Oskull 405  
 Osl'auka B'ija 53  
 Osl'auka Č'orna 611  
 Ośława 53, 405  
 Ośława Biała 53  
 Ośława Biła 53  
 Ośława Czarna 611  
 Ośławka 53  
 Ośław(k)a Czorna 611  
 Osnica 405  
 Osoka 405  
 Osoki 405  
 Osowa 405  
 Ossanke 107, 247  
 Ossnicza 405  
 Ostałowski 405  
 Ostapski 406  
 Oster 406  
 Ostra 406  
 Ostrcze 406  
 Ostrów 406, 478  
 Ostrówka 151, 406  
 Ostry 151, 406  
 Ostryka 406  
 Ostrze 406  
 Osuczny 406  
 Osuski 404  
 Osuszny Potok 406

ПОКАЖЧИК ГІДРОНІМІЧНИХ ВАРІАНТІВ

- Oszuka 408  
 Otalíkova Dolina 24  
 Otyński 145  
 Ouczyca 582  
 Ouszyka 582  
 Ovidului 174  
 Owrad-diewka 171  
 Owrad Mała Ternówka 560  
 Owrad Ternówka 560  
 Owsijówka 403  
 Ozarzyniec 395  
 Ozeninka 395  
 Ozera 395  
 Ozerný 395  
 Ozierniański 395  
 Ozierny 395  
 Oziminka 395  
 Ozirny 395  
 Ozorec 396  
 Ozorel 395  
 Ozorowka 87  
 Ozurnej 395  
 Ozyminka 395  
 Ozyrny (potok) 395  
 Ozomla 107  
 Özü 173  
 Pachówka 413  
 Pacówka 454  
 Padutin 409  
 Padyrov'atyi 409  
 Palad 410  
 Palenyj 410  
 Panaszówka 410  
 Paneveče 410  
 Panijúv 410  
 Paniuchivschei 411  
 Paniukiwskyj jar 411  
 Panski 410  
 Panszanka 411  
 Panterec 411  
 Pantin 411  
 Pantinul 411  
 Pantyn 411  
 Pantyrec 411  
 Pantyrski 411  
 Pański 410  
 Paňova 411  
 Paradczyn 411  
 Paradczyn Nimakowski 390  
 Paradczyn Średni 497  
 Paradczyn Wielki 93  
 Paradżyn 411  
 Paradżyn(iek) 411  
 Paradżyn Nimakowski 390  
 Paradżyn Średni 497  
 Paradżyn Wielki 93  
 Parasca 412  
 Parażyniek 411  
 Parażena 412  
 Par'ažyn 411  
 Parenki 412  
 Pareu lui Bocko 421  
 Pareu Pojeni 433  
 Parewy 234  
 Parny 412  
 Parnyczka 412  
 Paroh 412  
 Parok 412  
 Parowy 412  
 parvus Sireth 347  
 Pasečný 413  
 Pasiczyszcze 413  
 Pasieczanka 413  
 Pasieczna 194, 413  
 Pasieczny 194  
 Pasieka 413  
 Pasieki Miejskie 366  
 Pastajata 413  
 Pastewnik 413  
 Paszczna 413  
 Pa~kověcký 414  
 Pathisus 534  
 Pauliuka 409  
 Paulovec 409  
 Pauluczyn 409  
 Pauszanka 413  
 Pavlek 408  
 Pavlovec 409  
 Pavlúv 408  
 Pawelcze 636  
 Ławeltsche 636  
 Pawełcza 636  
 Pawełcze 636  
 Pawłów 408  
 Pawłów 408, 409  
 Pawołoczka 409  
 Pecera 420  
 Pekura 414  
 Pełtew 436  
 Pełty 436  
 Perechiniec 415  
 Perechod 417  
 Perechrestie 417  
 Perechrestjanec (?) 417  
 Perehinca 87  
 Perehiniec 415  
 Perehinka 87  
 Perejma 415  
 Perekop 416  
 Perekyp 416  
 Perelazok 416  
 Pereliska 416  
 Perelisok 416  
 Peremyska 416  
 Perlemyska 416  
 Perem'ys'ka 416  
 Perenis 416  
 Pereprostyna 416  
 Peresi(j)ka 416  
 Peresuta 417  
 Pereunegru 422  
 Perewa, 414  
 Perewoznia 415  
 Perga 414  
 Pergówka 417  
 Perkalab 417  
 Perkalabie 417  
 Perkałab 417  
 Perłówka 417  
 Perzaw 417  
 Pesca Rika 418  
 Puszczana 420  
 Peštenivski 420  
 Petrašovič 419  
 Petrašovský 419  
 Petričela 419  
 Petriw 419  
 Petro Potok 419  
 Petrouz 420  
 Petrouz 420  
 Petrovanul 419  
 Petrovec 420  
 Petrowec 420  
 Petrowetz 420  
 Petrówka 419  
 Petrów potok 419  
 Petrůvčik 419  
 (\*)  
 Petrycz o w 419  
 (\*)  
 Petryn 419  
 Petryszewa 419  
 Pianka 425, 454  
 Pianulski 454  
 Piat 143  
 Piat Mały 454  
 Picowa 422  
 Picznyj 426  
 Pícn'yl 426  
 Pid Babin perelis 423  
 Pid Kruhlou potik 424  
 Pidhirski 423  
 Pieczana 427  
 Pieklika 414  
 Pierekałka 415  
 Pierna 224  
 Piestnia 426  
 Piestynia 426  
 Pieszczana 420  
 Pietnicki 454  
 Pietnickiego 454  
 Pietroasa 234  
 Pietros 127, 420  
 Pietrosul 234  
 Pięta wielka 143  
 Pihi 423  
 Pihi(j) 423  
 Pikołówka 384  
 Pikułówka 420, 473  
 Pikuń Niżny 388  
 Pikuń Seredny 397  
 Pilipecki 421  
 Pinie 421  
 Pionka 425  
 Piriul-alb 54  
 Pisareu(l) 451  
 Piskawa 372, 425  
 Piskowania 425  
 Pistynia 426  
 Pistyńka 426  
 (\*)  
 Pistynka Kosmacka 275, 426  
 Pistynka 426  
 Pistyńka Brusturska 72  
 Piszczatka 427  
 Pituchowa Potoczyna 426  
 Plaik 427  
 Plajik 93, 427  
 Plajky 427  
 Plajok 427  
 Plajska 428  
 Plajský 428  
 Plaszowa 431  
 Plaszy 429

- Plavuc 427  
 Pleska 428  
 Pleszatka 428  
 Pleszczaha 429  
 Pleszywa 429  
 Pleśny Potok 428  
 Pleščora 429  
 Pletasti 428  
 Pletná 429  
 Pletovatý 429  
 Pliska 429  
 Plodyskop 429  
 Płosanka 428  
 Płosca 429  
 Płoska 429  
 Płoskowiec 430  
 Płagiwski Potok 427  
 Płajec 427  
 Płajk 427  
 Płajlik 427  
 Płajec 427  
 Płajek 427  
 Płajowy Potok 427  
 Pława 427  
 Płoska 429, 430  
 Płoski (Potok) 430  
 Płoskov'ec 430  
 Płoskowiec 430  
 Płoskowiec 430  
 Płoszczyniec Wielki 93  
 Płotnica 431  
 Płynaj 429  
 Płytny 429  
 Płytowy Potok 429  
 Pobjeczny 431  
 Pobjieczny 431  
 Pobok 431  
 Poboczny 431  
 Pobujanka 431  
 Pobuk 431  
 Pochówka 445  
 Podberezka 423  
 Podbuż 423  
 Podčerná 93  
 Podchorcze 209  
 Podejma 433  
 Podejmica 433  
 Podhorce 209  
 Podillawa 453  
 Pod Kamieniem 424  
 Podkamienny 424  
 Podkamień 424  
 Podlipna 314  
 Podłużny (Potok) 513  
 Podobovec 463  
 Podolincy 433  
 Podolszyna 423  
 Podorcze 209  
 Podorov'aty 409  
 Podorowaty 409  
 Podorożna 433  
 Podpołnaja 424  
 Podpołnaja 424  
 Podpołonny 424  
 Poganka 432  
 Poganski 432  
 Pogibna 432  
 Pohanka 432  
 Pohanyj potik 432  
 Pohár 432  
 Poharczyńska 432  
 Poharczyński 432  
 Poharecka rzeczka 372  
 Poharecka rzeka 432  
 Poharecka woda 432  
 Poharecki (Potok) 432  
 Pohnilý 432  
 Pohodsnfka 452  
 Pohoriłce 433  
 Pohor'lićec 433  
 Pohoryłec 433  
 Pohranični(?) 596  
 Pohrebynka 433  
 Pohulanka 433  
 Pohybna 432  
 Pojina 433  
 Pokrowa 36, 434  
 Pokrowiec 434  
 Pokrowski 434  
 Połaczki 436  
 Połanecznym 436  
 Połaneczny (Potok) 436  
 Poł'aneste 93  
 Połaniczki 436  
 Połanicki Potok 436  
 \*Połaniecki 436  
 Połanský 436  
 Połański (Potok) 436, 472  
 Połazar 436  
 Połenec 410  
 \*Połeneczna 436  
 Połeneczny 436  
 Połeński Niżny 388  
 Połeński Seredny 497  
 Połeński Wyzny 101  
 Połinciuc 434  
 Połičenský 414  
 Połiński (Potok) 434  
 Połiwny 434  
 Połona 435  
 Połonský 435  
 Połszowa 437  
 \*Połthwa 436  
 Połuj 436  
 Połuzar 436  
 Poławica 434  
 Poławicza 434  
 Połomiste 435  
 Połonka 435  
 Połorika 410  
 Połtwa 436  
 Południca 436  
 Pomějneca 437  
 Pomoszna 437  
 Ponikła 437  
 Ponikło 437  
 Ponikwa 437  
 Poniłwa 437  
 Ponora 437  
 Ponura 437  
 Popadia 438  
 Popadya 438  
 Popad'ynec 438  
 Popadynec 438  
 Popereczny 438  
 Pop(i)elka 439  
 Popław(n)y 439  
 Popolski 439  
 Popowa 153, 440  
 Popowiec 440  
 Popowski 507  
 Popów 438  
 Popówka 439  
 Poprozna 440  
 Porchiuca 87  
 Porchówka 441  
 Porcolin 441  
 Porculeni 441  
 Porculinul 441  
 Porkułyn 441  
 Porniala 441  
 Porsyczny (I) 449  
 Postarowaty 441  
 Postaw(a) 441  
 Postołowa 441  
 Poszol 452  
 Pościetka 445  
 Potec 442  
 Poticzek 444  
 Poticzka 444  
 Poticzki 444  
 Pot'licok 444  
 Pot'lik 442  
 Potik Czarny 612  
 Potik Ruban'liu'ski'ij 475  
 Potisca 442  
 Potiska 442  
 Potocul Alb 54  
 Potoczek 444, 445  
 Potoczyna 93, 207, 445  
 \*Potoczyna Chranczyna 153  
 \*Potoczyna czerłena 605  
 Potoczyna Głęboką 134  
 \*Potoczyna Mała 341  
 \*Potoczyna Pituchowa 426  
 Potoczyna Rohozynska 467  
 \*Potoczyna Serednia 498  
 \*Potoczyna Sucha 545  
 \*Potoczyna Zimna 214  
 Potoczynki 445  
 Potočina 445  
 Potok 442, 450  
 Potok Białenki 54  
 Potok Biały 54  
 Potok Biyczny 57  
 Potok Bohowiec 61  
 Potok Bojarczyk 68  
 Potok Carny 612  
 \*Potok Ciupciura 600  
 Potok Chodorów 591  
 Potok Chomczyn 589  
 \*Potok Chromejow 595  
 Potok Cuchonowa 599  
 Potok Cwilinow 597  
 Potok Czerłene bołoto 605  
 Potok Czerłeny 606  
 Potok Czerniatyn 607  
 Potok Czopaszowy 610  
 \*Potok Dubowski 185  
 \*Potok Dyrdiakowy 171  
 Potok Fereskulski 583  
 Potok Fereszczuk 583  
 Potok Gawin(ow) 125  
 Potok Głemboki 136  
 Potok glenica 142  
 Potok Grodzyn 156  
 \*Potok Hliboky 135



ПОКАЖЧИК ГІДРОНІМІЧНИХ ВАРІАНТІВ

- Potok Hłystowaty 138  
 \*Potok Hnelica 142  
 \*Potok Hnilica 142  
 \*Potok Hniły 141  
 Potok Hnylyczka 142  
 Potok Hranczyn 153  
 Potok Hryniowski 155  
 Potok Huk Ponepaleński 437  
 Potoki 444  
 Potokiem Polanecznym 436  
 Potokiem Poleneczney 436  
 Potok Imchaty 222  
 Potok Jablonicki 632  
 Potok Jaderny 634  
 Potok Iwana Daniluka 443  
 Potok Kalenicza Michajła 443  
 Potok Kapiliwski 238  
 \*Potok Kapliwiec 239  
 \*Potok Kierniczny 245  
 Potok Klityszcze 254  
 \*Potok Kotowski 277  
 Potok Kremenosa 283  
 Potok Krzemieniec 282  
 Potok Krzywulwiski 287  
 Potok Liszczenowaty 321  
 Potok Lasijów 310  
 Potok Malawski 350  
 Potok Maliczki 350  
 Potok Małowaty 350  
 Potok Marmurnik 353  
 Potok Maryczna 352  
 Potok melendziuwka 359  
 Potok Miejski 366  
 \*Potok Mielnikowy 359  
 Potok Michajła Kalenicza 443  
 Potok Michajła Firczuka 443  
 Potok Moczara 377  
 Potok Mostki 365  
 Potok Muleyki 378  
 Potok Mychailiwski 364  
 Potok na Dubieckiem 443  
 Potok na Stawisku 444  
 Potok nazwiskiem Czarny 612  
 \*Potok Olszynski 112  
 \*Potok Pieczeroski 468  
 Potok Plytowaty 429  
 Potok płajowy 427  
 \*Potok Polaneczny 436  
 Potok Romanciów 474  
 Potok Rosomaniec 474  
 Potok Ryzy 461  
 \*Potok Stary 527  
 Potok Stawiska 524  
 Potok Sterebuszu 217  
 Potok Struczków 535  
 Potok Strymba 533  
 Potok Suchi 548  
 Potok Swirłyczyn 491  
 \*Potok Szybeny 621  
 \*Potok Szybiny 621  
 Potok Świnny 490  
 \*Potok Tarasowski 554  
 Potok Tepłychny 558  
 Potok Wasyla Haramity 442  
 Potok Wielki 93  
 Potok Żabowski 192  
 Potok Żebowski 192  
 Powatny 431  
 Powolny 431  
 Pozaroliwski 433  
 Poznykowaty 62  
 Pożaroliwski 433  
 Pożaruliwski 433  
 Prawicz 445  
 Prazela 445  
 Preboja 68  
 Prełuczny (Wielki) 94, 446  
 Pr<sup>ł</sup>uczny 446  
 Pr<sup>ł</sup>uki 446  
 Pretyczny 447  
 Prilisocul 446  
 Prislopka 447  
 P<sup>ř</sup>islop 417, 447  
 Pritkiv 70  
 Privin 448  
 Probiĥna 448  
 Probina 448  
 Prob<sup>l</sup>ina 448  
 Prob<sup>l</sup>ina 448  
 Probij 448  
 Probij Kamieniasty 233  
 Probijna 448  
 \*Proboi 448  
 \*Proboi Kamieniasty 233  
 Probojec 448  
 \*Proboyec 448  
 Prob o jna 448  
 Probuĥna 448  
 Probyina 448  
 Prochidny 450  
 Prochir(ów) 451  
 Prochudnyi 450  
 Prochudný 450  
 Prociw 451  
 Procycha 451  
 Proczert 451  
 Pročka 451  
 Prohibna 448  
 Prolamanei 449  
 Pronesen 585  
 Prosiczny 449  
 Prosiná 422, 442  
 Prostyrnia 449  
 Prostyrń 449  
 Protiveń 450  
 Protyno 448  
 Prudnik 451  
 Pruśnik 451  
 Prut 451  
 Prutczyk 451  
 Prutec Czernegowski 602  
 Prutec Jabłoneckij 632  
 Prutec Jabłoniccki 632  
 Prutec Mikyłyczynskij 362  
 Pruteć Mikulyczyńskij 362  
 Prute c Mikulicyński 551  
 Prutec Wschodni 551  
 Pruteć Zachodni 208  
 Pruth 451  
 Prut<sup>l</sup>ec Mikulyczyńskij 362  
 Prutu(1) 451  
 \*Pryboi 233  
 Prypec 447  
 Prypora 446  
 Pryputeńka 446  
 Prysaka 447  
 Pryszsyn 447  
 Prytoczylowka 447  
 Przeboj 448  
 Przebój 448  
 Przedzielná 415  
 Przegnojówka 415  
 Przemyska 416  
 Przemyska 416  
 Przemysłańska 211  
 Przewrocie 445  
 Przewroczie 446  
 Przypora 446  
 Przyrwa 321, 447  
 P<sup>ř</sup>islop 417, 447  
 Psczel 452  
 Psczol 452  
 Psezol 452  
 Pszarów 451  
 Psizol 452  
 Psol 452  
 Psola 452  
 Psoli 452  
 Pstruhów 452  
 Pstrukowy 452  
 Pszol 452  
 Pucharc o w 453  
 Puciłówka 453  
 \*Pucowka 454  
 Pujilina 452  
 Puławiec 452  
 Punczewa 453  
 Pusta 434  
 Pustocha 453  
 Pustoly 441  
 Pustułowa 441  
 Pusty 453  
 Puszkariwczyk 454  
 Puškar<sup>l</sup>iučyk 454  
 Puteljwa 453  
 Putiatynka 453  
 Putila 453  
 Putiliuka 453  
 Putilla 453  
 Putilova 453  
 Putilowka 453  
 Putna 453  
 Putni 453  
 Putreda 453  
 Putyl 453  
 Putyliwka 453  
 Putylla 453  
 Putyłowa 453  
 Putyłówka 453  
 Pwthuz 453  
 Pychawka 420  
 Pychówka 420  
 Pyestina 426  
 Pyszniwskij Potik 422  
 Pyszny 422  
 Pyš<sup>h</sup>l<sup>l</sup>ius<sup>h</sup>k<sup>l</sup>iĥ P<sup>l</sup>ok<sup>l</sup>ik 422  
 Pytaj 422  
 Rabczanka 464  
 Rabieniec 455  
 Rabinec 455

- Rabiniec 455  
 R'aby nec 455  
 Rachowecz 458  
 Rachow(i)ec 458  
 Radczanka 455, 464  
 Radelicki 467  
 Radeńka 455  
 Radieszczyk 220  
 Radiwola 455  
 Radiwola 455  
 Radochońce 455  
 Radostawka 36, 455  
 Radostawka 434, 455  
 Radovin 455  
 Radowa 455  
 Radówka 455  
 (r)  
 Ra duł 455  
 Radycki potok 455  
 Radycz(ów) 455  
 Radyszczów 455  
 Radziechowski 406  
 Radzinoso 480  
 Radziłowka 458  
 Rafajłowec 457  
 Rafałowa 457  
 Rafałów 457  
 Rafałowiec 457  
 Rafałowec 457  
 Raĝ'eššik 220  
 Rajewka 456  
 Rákas patak 94  
 Raki 456  
 Rakiŭna 472  
 Rakoš 94, 457  
 Rakovec 456, 457  
 Rakowec 457  
 Rakowetz 456, 457  
 Rakowica 457  
 Rakowice 457  
 Rakowiec 456, 457  
 Rakowiec Wielki 94  
 Rakowy 456  
 Rakszyn 473  
 Rakum 457  
 Rápa Satului 461  
 Rasawa 474  
 Raskow 458  
 Rassawka 474  
 Rastawatyca 475  
 Rastawica 474  
 Rastowica 475  
 Raszkowa Dolina 458  
 Raszowa 458  
 Raśkowa 458  
 Raťa 457  
 Ratha 457  
 \*Raticzina 457  
 Ratoczyna 457  
 Ratunciewa 457  
 Ratzowka 458  
 Raḡov'ec 458  
 Rdzawiec 460  
 Rebuszowka 458  
 Rebuszówka 458  
 Reczyca 454  
 Redieszczyk 220  
 Regieski Potok 220  
 Regieszczyk 220  
 Rełówka 459  
 Remana 459  
 Repegov 459  
 Repel'iv 594  
 Repina 462  
 Repinka 462  
 Ressana 474  
 Reszatka 460  
 Reth 462  
 Retyczyn 460  
 Rewnia 458  
 Rewnicznego 458  
 Rewniczny 458  
 Rękaw Smotrycki 638  
 Ribnicza 461  
 Riczka 141, 274, 465  
 Riczka Diduszkowa 172, 465  
 Ričanka 465  
 Řička 465  
 Riezka(?) 274  
 (r)  
 Rik a 463  
 Rinesa 464  
 Rinnysty 464  
 Ripcin 464  
 Ripen 461  
 Ripinka 461, 462  
 R'ipjana 464  
 Ripjanka 464  
 Riżowaty 463  
 Rjapednik 481  
 Rocasna 467  
 Rocusna 467  
 Rocusna Riv. 467  
 Rodobovec 463  
 Roedi 578  
 Rogatziek 466  
 Rogodzny Mały 347  
 Rogodzny Wielki 94  
 Rogowiecka Rzeka 128  
 Rogowiecki 466  
 Rogowiecki Potok 128  
 Rogówka 466  
 Rogoza 466  
 Rogożny Mały 347  
 Rogożny Wielki 94  
 Rohatin 480  
 Rohozianka 467  
 Rohożyńska Potoczyna 467  
 Rohówka 466  
 Rohuzka 466  
 Rojatin 475  
 Rokieta-Rokietny(?) 472  
 Rokietny 473  
 Rokitna 234, 472, 473, 637  
 Rokity Niechworoski 387  
 Rokszyn 473  
 Rokusna 467  
 Rok 'lytyni 473  
 Roleńnia 397, 473  
 Roman 474  
 (r)  
 Romancio w 474  
 Romanilow 473  
 Romaniszyn 473  
 Romanovec 473  
 Romanówka 473  
 Romanův 473  
 Rop'a 474  
 Ropianka 464  
 Ropiany 464  
 Ropienny 474  
 Ropin 224  
 Ropinny 474  
 Ropny Potok 464  
 Ropocel 474  
 Ropocelul 474  
 Ropoczel 474  
 Ropocziwka 474  
 Ropocziwska werszyd 474  
 Roposul 460  
 Ropotucha 474  
 Ropocel 474  
 Ros 475  
 Rosawa 474  
 Roseński 474  
 Rosicz 469  
 Rosisz 469  
 Rosiszney 469  
 Rosisz Wielka 87  
 Rosiš 469  
 Róska Nemńska 385  
 Roskili 468  
 Roskili 468  
 Roskuli 468  
 Rosławka 474  
 Rosocha 470  
 Rosochaty 470  
 Rosochowata 514  
 Rosochowaty 471  
 Rosochy 470  
 Rosocki Potok 469  
 Rosocz 471  
 Rosocz 469  
 Rostowka 475  
 Rossa 475  
 Rossosz Czarna 611  
 Rossosze Wielkie 87, 95  
 Rostasia 475  
 Rostawica 475  
 Rostémir 475  
 Rostimir 475  
 Rostoczka 471  
 Rostoczki 471  
 Rostoka 471, 472, 611  
 Rostoka Czarna 611  
 Rostoka Wyzłowska 101, 471—472  
 Rostoka Żupańska 472  
 Rostoki 472  
 Rostowka 475  
 Rosuš 469  
 Rosuška 473  
 Rosušna 470  
 Rosysz Mała 341  
 Rosysz Mały 347  
 Rosysz Wielki 87, 94  
 Roszyszyn 469  
 Rotok 450  
 Rotyczka 475  
 Rotzowka 458  
 Row 462  
 Rowina 466  
 Rów 462  
 Równy 462  
 Roys 475  
 Rozanka 467

ПОКАЖЧИК ГІДРОНІМІЧНИХ ВАРІАНТІВ

Rozbójniczny 468  
 Rozen Wielki 467  
 Rozkilce 468  
 Rozliczny 468  
 Rozlucz(a) 468  
 Rozowaty 463  
 Rozsocha 470  
 Rozsoška 470  
 Rozsošný 469, 470  
 Rozsošný Veliký 94  
 Roztocký 471  
 Roztoczyn 472  
 Roztoczyna 472  
 Roztoka 471, 472  
 Roztoka Župańska 199  
 Roztyczyna 472  
 Rożaneczka 467  
 Rożaniecki (potok) 467  
 Różawiec 223  
 Rožen 185, 467  
 Rožen Mały 347  
 Rožen Wielki 94, 185, 467  
 Rożeń 467  
 Rożeń Mały 467  
 Rożaneczka 467  
 Różanka 467  
 Rpeń 224  
 Rubaniwskij Potik 475  
 Rubeźnica 475  
 Ribiesznia 475  
 Ruda 179, 476, 477  
 Rudca 477  
 Ruda Chnorostnica 387  
 Ruda Chworošnica 387  
 Rudaczka 477  
 Rudavec 477  
 Rudaw(k)a 477  
 Ruda Zabojecka 70  
 Rudecki potok 477  
 Rudii 476  
 Rudka 140, 380, 381, 477, 478, 598  
 Rudka Gnila 140—141  
 Rudki 479  
 Rudny 479  
 Rudy 477  
 Rudytówka 477  
 Ruginosul 480  
 Rukczyn 473  
 Rukszyn 473  
 (•)  
 Rułow 480  
 Rumne Suche 474  
 Runkul 480  
 Rusca 480  
 Ruska 480  
 Ruska werszyd 480  
 Ruski (Potok) 480  
 Ruský 480  
 Rusowa 480  
 Rusury 480  
 Ruszczyniec 481  
 Ruszor 480  
 Ruszoriec 481  
 Rutca 478  
 Ruteher 450  
 Rutka 477, 478  
 Ruzowa 480  
 Růža 480

Rybariw (Potik) 460  
 Rybariowski 460  
 Rubarowskiego 460  
 Rubarukowskiego 460  
 Rybarowski (Potok) 460  
 Rybarukowski (Potok) 460  
 Rybaryų Pot'ik 460  
 Rybiska 461  
 Rybki 461  
 Rybna 461  
 R'ybnica 461  
 Rybnica Sucha 545  
 Rybnicz 461  
 Rybnik 461  
 Rybnik Majdański 336  
 Ryb(n)iska 461  
 Rybny 461, 464  
 R'ybnycia 461  
 Ryczka 28, 141, 465  
 \*Ryczka Czarna 611  
 Rydytówka 461, 477  
 Ryka 42, 463  
 \*Ryka Czorna 612—613  
 Rykunjia 461  
 Ryliwskij 461  
 \*Ryliwski (Potok) 461  
 Rytowica 461  
 Rytownica 461  
 Ryngacz 461  
 Rynkacz 461  
 Rynnisty 464  
 Rypianka 464  
 Rypiany 464  
 Rypien 461  
 Rypień 461  
 Rypki 461  
 Rypna 464  
 Rypne 464  
 Rypnianka 464  
 Rypny 464  
 Rysta 462  
 Ryta 462  
 Ryznia 463  
 Ryznica 463  
 Ryžov'aty 463  
 Rżawiec 460  
 Rządowy-Kanał 581  
 Rzebnica 481  
 Rzeczka 141, 274, 465  
 \*Rzeczka Czarna 611  
 Rzeczko 257  
 \*Rzeka 463  
 \*Rzeka Biała 53  
 Rzeka Krasnoil 281  
 Rzeka wsiowa 464  
 \*Rzeteczin 460  
 Rzobnica 481  
 Rzyczka 465  
 \*Rzyca Biała 53  
 \*Rzyca wielka 87  
 Rżawa 223  
 Rżawiec 223  
 \*Rzeka Czarna 612

Řička 465

Sachan 488  
 Sączawka 483

Sadeu 483  
 Sadiu 483  
 Sadnej 483  
 Sadnystyj 483  
 Sadzawa 483  
 Sadzawka 483  
 Sadzędzawka 483  
 Sadzawka 483  
 Sahajdak 482  
 Sajány 619  
 Sakala 515, 516  
 Sakawica 483—484  
 Sakramentek 484  
 Salca 485  
 Salnica 484  
 Salnicha 484  
 Salniczka 484  
 Salva 484  
 Salva potok 484  
 Sałatruczyl 484  
 Sałatruk 484  
 Sałatr'uk 484  
 Samar 485  
 Samara 485, 621  
 Samec 485  
 Samiec 104, 271, 495, 486  
 Sanków 487  
 Sanniki 504, 551  
 Sapolej 487  
 Sapoy 540  
 Saraczinka 522  
 Saraczunka 522  
 Saraj 487  
 Sarata 356, 487  
 Saražynka 415  
 Sard 618  
 Sarneczek 488  
 Sarnicki (Potok) 487  
 Sarnka 487  
 Sarodczyn 487  
 Sasa 619  
 Sasov 488  
 Sasova 488  
 Satina 520  
 Sauran 482  
 Savlek 482  
 Sawczak 482  
 Sawczukiw 482  
 Sawicz 482  
 Sawran 482  
 Sawranka 482  
 Sawranka Czczelnicka 482  
 Sawrań 482  
 Scerneue 499  
 Schodnica 551  
 Scripa 534  
 \*Sczerek 630  
 \*Sczirczek 630  
 \*Sczirek 630  
 Sebspatak 48  
 Sebuspotok 49  
 Sechła 500  
 Sechły 500  
 Sehl 500  
 Sehl'anček 500  
 Sehlanský Zvor 500  
 Séhl'anske 94  
 Sekernice 437  
 Sekul 493

- Sekulski Potok 493  
 Sekurení(íor) 515  
 Selanka 494  
 Selatyn 494  
 Selesia 598  
 Selestria 493  
 Seletyn 494  
 Selezynówka 493  
 Seliciul 493  
 Selicz 493  
 Selský 504  
 Sem 493  
 Semenczuk 494  
 Semenczukiwskyj 494  
 Semenczukowski 494  
 Semenów 494  
 Semenówka 494  
 Seminów 495  
 Semkiw 495  
 Semków 495  
 Semniatyn 495  
 Seneci 495  
 Senecia 495  
 Seneczny 495  
 Seneczyn 495  
 Senilovec 495  
 Seniów 495  
 Senu 495  
 Seńka 502  
 Seńkowiec 495  
 Sepeniuch 495  
 Sepitul 495  
 Serafinecz 495  
 Serata 356, 487  
 Serbeń 145, 495  
 Serbin 495  
 Serebez 612  
 Serebranka 496  
 Serebryja 496  
 Serceł(1) 499  
 Sereczel 499  
 Seredi 496  
 Seredni 496  
 Sereďňa Rika 498  
 \*serednij Potik 497  
 Seredný 496, 498  
 Serensci Donetz 503  
 Seret 498, 499  
 Sereth 498, 499  
 Seret Jasinowski 499  
 Seret Mały 347  
 Seret markopolski 499  
 Seret Nuszczanski 499  
 Seret Werchobuski 125  
 Serethzel 499  
 Seretzel 499  
 Serlawka 499  
 Sernacova 494  
 Serne močál 499  
 Serytul 499  
 Serytuw 499  
 Sestratyn 510  
 Sestrytyn 510  
 Siarna 505  
 Sicher 371  
 Sichowski Potok 499  
 Sidorow 500  
 Sidynowiec 504  
 Si(e)chowska Woda 499  
 Siecza 505  
 Sieczna 505  
 Siekawicę 504  
 Sielnica 504  
 Sielski (Potok) 504  
 Siemański 504  
 Sienica 501  
 \*Sieniuchą 501  
 Sienkowiec 495  
 Sienowatica 504  
 Sifcka 503  
 Sifoka 503  
 Sihta 500  
 Silnią 504  
 Siloj 501  
 Simirka 504  
 Sinarna 501  
 Sinawoda 501  
 Siniawa 501  
 Sinia-woda 501  
 Siniawy 501  
 Sinica 501  
 Sinicha 501  
 Siniucha 501  
 Sinouoda 501  
 Sinowoda 514  
 Sinuk 551  
 Siny (Potok) 501, 504  
 Siný 504  
 Siňavka 501  
 Siodła 40  
 Siolka 503  
 Siorła 40  
 Siorna 505  
 Sipa 502  
 Sipitul 495  
 Siret 499  
 Siretele 499  
 Siretele mic 347  
 Siretul-Mare 499  
 Siretul mic 347  
 Siretzel 499  
 Sirła 40  
 Siseka 505  
 Sitenka 503  
 Sitnej 505  
 Sitný 505  
 Siwa 499  
 Siwka 503  
 Skakunka 505  
 Skała 57  
 Skawnicz 505  
 Skawnisz 505  
 Skiba 507  
 Skibinia 507  
 Skisny 507  
 Sklenarka 507  
 Sklenarozyk 507  
 Skło 507  
 Skobrina 507  
 Skobryna 507  
 Skoloban 507  
 Skołoban 507  
 \*Skołotan 507  
 (•)  
 Skop e rszczak 507  
 Skora 507  
 Skornaja 505  
 Skoruchovatý 508  
 Skoruznianka 508  
 Skoruzny 508  
 Skoruz 508  
 Skwarzaw(k)a 505  
 Skwiła 506  
 Skwirka 506  
 Słany 516, 519  
 Słatina 509, 520  
 Słatinsky 520  
 Słatyna 509  
 Słavka 509  
 Sławec 509  
 \*Sławski 120  
 Słiporod 510  
 Słiporok 510  
 Słoboda 510  
 Słonec 518  
 Słopový 511  
 Słowansky 527  
 Sławec 509  
 Sławeczna 510  
 Sławiec 509  
 Sławka 509  
 Sławski 509  
 Sławsko 509  
 Słobódka 510  
 Słoboznica 510  
 Słoboznica 510  
 Słobudski 141  
 Słona 504, 518  
 Słonica 504, 519  
 Słoniec 504  
 Słonówka 510  
 Słony 519  
 Słoplika 511  
 Słotwina 520  
 Słowianka 510  
 Słowiański potok 510  
 Słownia 510  
 Słucz 511  
 Stupejka 511  
 Stupijka 511  
 Smarzewski rów 327  
 Smeledieu 512  
 Smelegiu 512  
 Smerdech 511  
 Smerdoch 511  
 Sm(e)reczanka 511  
 Smereczna 511  
 \*Smerecznicz 511  
 Smereka 511  
 Smerekowaty (potok) 511  
 Smęłow 512  
 Smiedwie 512  
 Smilna 512  
 Smilystyj 512  
 Smocz 513  
 Smoczanka 512  
 Smodriz 513  
 Smołanka 513  
 Smolianka 512  
 Smołna 512  
 Smołniczek 512  
 Smołka 512  
 Smorzanka 512  
 Smosza 512  
 Smotrice 513  
 Smotriszcze 513  
 Smotryce 513

ПОКАЖЧИК ГІДРОНІМІЧНИХ ВАРІАНТІВ

- Smotrycz 513  
 Smotryczówka 513  
 Smostrzy 513  
 Smuhar 513  
 Smuharia 513  
 Smulna 512  
 Sniacze 514  
 Sniatynka 514  
 (r)  
 Sniaty n ski 514  
 Sniwoda 513, 514  
 Snoczka 522  
 Snowida 513  
 \*Sob 503  
 Sob' 503  
 Sobar 503  
 Sobatin 514  
 Sobestyanowicze 492  
 Sobia 503  
 Sobol 514  
 Sobolica 514  
 Sobot 538  
 Sobota 538  
 Sobotówka 538  
 Soczywka 523  
 Sočet 523  
 Soegoi Carati 542  
 Sokirnica 515  
 Sokole 515, 516  
 Sokoli 515, 516  
 Sokolin 515  
 Sokoliszcze 515  
 Sokolovec 515  
 Sokolúv 515  
 Sokolyanka 516  
 Sokołowiec 516  
 Sokołowka 52  
 Sokołów 515  
 Sokorowka 86  
 Sokół 515  
 Solanka 521  
 Solenaja 517  
 Solenny 519  
 Solnica 504  
 Solonaja 518  
 Solonaŭa 518  
 Solonec 518, 519  
 Solonec mały 347  
 Solonec ml. 347  
 Solonec Welki 94  
 Solonec wk. 94  
 Solonej 519  
 Solonezbach 519  
 Solonica 519  
 Solotaja 216  
 Solotwinaer BistriB 50  
 Sołuczka 520  
 Sofenny 519  
 Sołokija 516  
 Sołona(ya) 518  
 Sołona(rzeka) 518  
 Sołone Wikno 518  
 Sołonec 518  
 Sołonecki Potok 519  
 Sołonica 519  
 Sołonec 518, 519  
 Sołonowaty 519  
 Sołony 519  
 Sołotwa 520
- Sołotwina 520  
 Sołotwinka 520  
 Sołowa 516  
 Sołowina 520  
 Sołotvyna 520  
 Sołuczka 520  
 Somar 485  
 Somišný 539  
 Sopinka 521  
 Sopiuka 521  
 Sopolej 487  
 Sopot 521  
 Sopówka 521  
 Soproch 521, 626  
 Sopuch 521  
 Sopúrka 626  
 Sorocka 522  
 Soroczka 522  
 Soroczynka 522  
 Sorodoczina 487  
 Soroka 521, 522  
 Sosnowiec 235  
 Sosowa 522  
 Sospatak(?) 520  
 Sovina 514  
 Sowica 88, 307, 514, 627  
 Sowica Mała al. Wschodnia 342  
 Sowica Wielka al. Zachodnia 88  
 Sowitanka 515  
 Sozonówka 515  
 Soż 515  
 Spasca 523  
 Spaska 523  
 Spasówka 523  
 Spidmagury 141  
 Spina 523  
 Spinka 523  
 Spinocha 523  
 Spinoha 523  
 Spisanny 523  
 Spisany 523  
 Spocir 626  
 Spodor (Czarny) 523  
 Sponka 523  
 (r)  
 Sp o lny 523  
 Sprynia 523  
 Srebrna Bałka 523  
 Srebrny 524  
 Srednia Hołowica 498  
 Sredni (Potok) 497  
 \*Srednia Potoczyna 498  
 Sř'limnyk 524  
 Sruczków 535  
 Srybnik 524  
 St. Hol'atinka 147  
 Staarzycki 528  
 Staica 525  
 Staiвне 525  
 Stajka 525  
 Stajski kanał 525  
 Stalineszty 355  
 Stalnica 525  
 Stanislav 525  
 Staniweś 525  
 Staniwież 525  
 Stankówka 526
- Stanovec 526  
 Stanyhora 525  
 Stara Dniestryczka 526  
 Stará Latorica 526  
 Stará Lipnice 526  
 Stara Rzeka 180, 241, 526  
 Starazada 526  
 Starcica 529, 570  
 Starokucki 528  
 Starokuckiego 528  
 Starostaŭlencik 528  
 Starostajeńczyk 528  
 Stary Potok 527  
 Staryj 527  
 Stary(j) 527  
 Starzycki potok 528  
 Starý 526, 527  
 Starý (potok) 526  
 Stasia 529  
 Staś 529  
 Stat Mius 366  
 Staunik 525  
 Staŭ 524  
 Stavny 525  
 Staw 505, 524  
 Stawczanka 34  
 Stawczanża 34  
 Stawczanża 34  
 Stawecka 524  
 Stawek 525  
 Stawga 524  
 Stawisko 524  
 Stawiszcza 524  
 Stawiszcze 524  
 Stawki 513, 524  
 Stawnik 525  
 Stawny 525  
 Stawn'lyk 525  
 Stawrowka 525  
 Stebne 529  
 Stebniański Potok 529  
 Stebnicul 529  
 Stebnie 529  
 Stebnik 529  
 Stebny 529  
 Stebnyj 529  
 Stefczuk 530  
 Steforówka 530  
 Stefułeński 529  
 St'emmńi 529  
 Stenišor 530  
 Stenišorský 530  
 Stenkováta 531, 549  
 Stenyhora 525  
 Stepański 529  
 Sterebuszu 217  
 Steryszora 534  
 Steryszorec 529  
 \*Stħrii 533  
 Stib 530  
 Stkło 507  
 Stobychówka 531  
 Stobychwa 531  
 Stochód 532  
 Stohawec 531  
 Stohovec 531  
 (r)  
 Stohowec 531

- Stojanów** 539  
**Stońbowa** 531  
**Stońpin** 531  
**Stop** 531  
**Stopyrka** 531  
**Storoniec** 532  
**Storoniec** 531, 532  
**Storożenec** 531  
**Storożeniec** 531  
**Storożynczyk** 531  
**Stouby** 531  
**Strankul** 532  
**Strantura** 532  
**Straża** 532  
**Stremba** 533  
**Stremtura** 532  
**Strezenske** 533  
**Strib** 533  
**Strig** 533  
**Strij** 533  
**Strimba** 533  
**Strimkej** 534  
**Strip** 534  
**Stripa** 534  
**Striy** 533  
**Stromba** 533  
**Stronawka** 532  
**Stronianka** 532  
 (·)  
**Struczko** 535  
**Struga** 292, 534  
**Struha** 534  
**Struhowiec Mały** 535  
**Struhowec ml.** 518, 535  
**Struhowiec** 535  
**Struhowiec Mały** 535  
**Strumiel** 535  
**Strumień** 535  
**Strundžin** 535  
**Strutyński Potok** 535  
**\*Strwasz** 533  
**Strwiasz** 533  
**Strwiaz** 533  
**Strwiąż** 533  
**Strwyąsz** 533  
**\*Strwyąz** 533  
**Stry** 533  
**Stryg** 533  
**Stryj** 533  
**Strymba** 533  
**Strymha Mała** 342  
**Strymba Strahoryczna** 532  
**Strymba Wielka** 88  
**Stryntura Porok** 533  
**Strypa** 534  
**Strypa Główna** 146  
**Strypa Mała** 342  
**Strypa Wołczkowiecka** 115  
**Strypa Wschodnia** 551  
**Strypa Zachodnia** 342  
**Stryszora** 534  
**Strywihor** 106, 533  
**Stryżavka** 97  
**Strzałka** 534  
**Strzeżeński potok** 533  
**Stubel** 535  
**Stubeł** 535  
**Stubełka** 535  
**Stubełko** 535  
**Stubeńka** 535  
**Stubła** 535  
**Stuchna** 535  
**Studena Kłernica** 535  
**Studená** 536  
**Studenej** 536  
**Studeniawka** 537  
**Studenica** 536  
**Studeniec** 535  
**Studenik** 536  
 (·)  
**Studenka** 81, 537  
**Studen(n)ik** 536  
**Studen(n)y** 536  
**Stydeny Potok** 536  
**Stydeny Zwór** 536  
**Stydený** 536  
**Stud'enyj** 536  
**Studjanka** 537  
**Studna' Dolina** 537  
**Studnia** 537  
**Studynich Małyj** 348  
**Studyn'ek Małyj** 348  
**Studyniek Wełykij** 94  
**Studzianka** 537  
**Studzienic** 536  
**Studzienica** 536  
**\*Studzieniczka** 536  
**Studzieniec** 535  
**Studzieniecz** 535  
**Studzienna Woda** 537  
**Studzienny** 536  
**Studzinięza** 536  
**Stuha** 534, 535  
**Stuhna** 535  
**Stulbanka** 537  
**Stupianka** 538  
**Stupianka Mała** 342  
**Stupianka Wielka** 88  
**Stupnica** 538  
**Stużica** 537  
**Stwiga** 529  
**Stwiha** 529  
**Stybło** 535  
**Stynawka** 530  
**Styr** 530  
**Styrec** 530  
**Styryca** 530  
**Suarel** 538  
**Subod'** 538  
**Subrinez** 217  
**Sucha** 542, 546  
**Sucha Bahwa** 78  
**Sucha Butenia** 543  
**Sucha Dolina** 543  
**Sucha Kłernica** 544  
**Suchakleja Kamienowata** 538  
**Sucha Krynica** 544  
**Sucha Ołtwa** 543  
**Sucha Orczica** 544  
**Sucha Potoczyna** 545  
**Sucha Rosicz** 545  
**Sucha Rosisz** 545  
**Sucha Rosuś** 546  
**Suchá Siňavka** 545  
**Sucha Skisa** 545  
**Sucha Wilczyca** 542  
**Sucha Woda** 543  
**Sucha Zołotucha** 543  
**Suchayahorlik** 634  
**Suchenyw** 550  
**Suchi** 546  
**Suchi barda** 39  
**Suchij** 551  
**Suchodól** 550  
**Suchodolski** 550  
 (·)  
**Suchod o ł** 550  
**Suchoniw** 550  
**Suchonow** 550  
**Suchonów** 550  
**Suchonyw** 550  
**Suchowola** 61  
**Suchowólka** 550  
 (·)  
**Suchy** 545, 546, 547, 551  
**Suchý Bistrý** 49  
**Suchy Gron** 543  
**Suchy Kahorlik** 548  
**Suchy Kisierniak** 548  
**Suchy Omiełnik** 245, 548  
**Suchy Potok** 546, 547, 548  
**Suchy Rakowie** 548  
**Suchy Rožen** 548  
**Suchy Taszlik** 549  
**Suchy Vreh** 546  
**Suchý Zvor** 547  
**Suczawa** 551  
**Sudeleu** 539  
**Sudułówka** 539  
**Suhakleja** 538  
**Suhakleja Kamienna** 237, 538  
**Suhakleja Kamyszowata** 538—539  
**Suhei** 546  
**Suhokleja Kamienowata** 237  
**Sukan** 539  
**Sukiel** 539  
**Sukič** 539  
**S'ukil'** 539  
**S'ukil'a** 539  
**Sukum** 539  
**S'ukyl'** 539  
**Sula** 539  
**Sufimóvka** 289  
**Sulimówka** 539  
**Sumarnica** 539  
 (·)  
**Summaryn** 539  
**Summawa** 485  
**Sumnij** 540  
**Sumný** 540  
**Sup** 503  
**Supoi** 540  
**Supol** 540  
**Sura** 371, 482  
**Suraczyn** 540  
**Surcyr** 429  
**Surduk** 540  
**Surjuk** 551  
**Surky** 371  
**Surmica** 540  
**Suropatul** 541  
**Surop'atul** 541  
**Surscha** 540  
**Surupata** 540—541  
**Surupałal** 541

ПОКАЖЧИК ГІДРОНІМІЧНИХ ВАРІАНТІВ

- Suryca 540  
 Surża 540  
 Surzówka 164, 540  
 \*Suscina 551  
 Suskovský 541  
 Suszana 551  
 Suszyca 551  
 Suszyczanka 551  
 Suvarel 538  
 Sürük 551  
 Suŕ'a 542  
 Suŕ'yl' Pot'k 542  
 Sütö patak 625  
 Sütöj 625  
 Svadlivý 488  
 Svalavka 488  
 Svalavský 488  
 Svi 491  
 Svidovec 489  
 Svinarky 489  
 Svinička 491  
 Svinka 489  
 Svinný 490  
 Svinský 490  
 Sv'ynck'ij 490  
 Svynn'ij 490  
 Swidówka 489  
 Swica 492  
 Swierz 491  
 Swierz 491  
 Swiniarka 489  
 Swinkowka 490  
 Swir 491  
 Swirz 491  
 Swprwtz 626  
 \*Swyerz 491  
 Swynckij 490  
 Swynenkyj 489  
 Swynia 491  
 Sychła 500  
 Sychłowaty 500  
 Sydołówka 384, 539  
 Syhlenka 500  
 Syhleński 500  
 Syhłowaty 500  
 Syhła 500  
 Syhłowaty 500  
 Syhły 500  
 Syholski 500  
 Synycia 501  
 Syrová 502  
 Syrowatica 502  
 Sytenka 503  
 Syv'ak 499  
 Syv'eńk'ij 500  
 Sywak 499  
 Sywerkij 500  
 Sywerka 503  
 Szabelna 617  
 Szachtania 619  
 Szachtanie 619  
 Szachtań 619  
 Szaliwka 617  
 Szamotylna 617  
 Szandra 617  
 Szandrowiec 618  
 \*Szarowka 618  
 Szatawa 719  
 Szatawka 619  
 Szczabranów 630  
 Szczan 107  
 Szczarbiez 328, 617  
 Szczawnik 629  
 Szczepański 529  
 Szczepnik 629  
 Szczerek 34, 630  
 Szczotka 630  
 Szczubranów 630  
 \*Szczwanec 194  
 Szekelowski 620  
 Szekelówka 620  
 Szekirowski Potok 620  
 Szełmówka 625  
 Szemerdek 494  
 Szemzoriw 620  
 Szenderka 620  
 Szepel 602  
 Szepilski 620  
 Szepińska 621  
 Szerechów 620  
 Szeret 499  
 Szerkarzec 605  
 Szerkaszec 605  
 Szernye 499  
 Szernyepatak 499  
 Szeroka 523  
 Szeroki 624  
 Szerokij obtik 624  
 Szerokoruda 624  
 Szerzec 630  
 Szestenia 625  
 Szesteń 625  
 Szeszaryniec 621  
 Szetefety 620  
 Szklenarozyk 507  
 Szklenarka 507  
 Szkło 507  
 Szlachowa 625  
 Szlachówka 625  
 Szlamówka 625  
 Zotofanow(s)ki 626  
 Zotofety 620  
 Szpikówka 626  
 Szpołka 627  
 Szubranec 627  
 Szubraniec 627  
 \*Szuczawa 551  
 Szukaj Woda 408  
 Szukajwoda 627  
 Szumaszowski 628  
 Szumiączki 628  
 Szumiłówka 353  
 Szumlec 628  
 Szumleczny 628  
 Szumleczy 628  
 Szumowski 628  
 Szumówka 628  
 Szuryn 628  
 Szurzówka 628  
 Szusza 624  
 Szusza 271  
 Szuta 628  
 Szuzeh 628  
 Szwajkowa 619  
 Szwaryca 211  
 Szybeny 621  
 Szybenka 621  
 \*Szybiny 621  
 Szychówka 624  
 Szychta 82  
 Szyнауoda 501  
 Szyndrówka 621  
 Szypielski 620  
 Szypinka 621  
 Szyrakowice 622  
 Szypokij 624  
 Szyszła 624  
 Szyszła 271  
 Szyszniński 625  
 Szyszowa 625  
 Szywna 621  
 Średnia Potoczyna 498  
 Średni Kujalnik 497  
 Średni Potok 497  
 Światec 60, 492  
 Świca 492  
 Świdnik 489  
 Świeciec 402  
 Świerznica 491  
 Świerz 491  
 Świętocha 492  
 Świętosławczyk 492  
 Święty 492  
 Świnia 167, 491  
 Świniarka 489  
 Świniucha 491  
 Świnka 489  
 Świnny 490  
 Świnorojka 328, 490  
 Świnoryjka 328  
 Świński 490  
 Świrz 491  
 Šajan 619  
 Šaňovec 618  
 Šardik 618  
 Šardik 618  
 Šaruk 618  
 Ščaul 629  
 Ščaulský 629  
 Ščavneckij 629  
 Ščerban 629  
 Ščobinec 630  
 Šemš'orij 620  
 Šešul 621  
 Šindoš 621  
 Šipot 621  
 Široký 624  
 Širovec 622  
 Škoruší'enka 508  
 Šoporuka 626  
 Španska 626  
 Šteleň 627

- Stilcovský 530  
 Šumec 628  
 Šumný 628  
 Šušmanec 629  
 Šv'jakova 619  
 Šlybenyl 621  
 Šyrok'ij 624  
 Šyte 625  
 Taboruszcz 552  
 Tagolič 552  
 Tailo 174  
 Tajna 553  
 Tajsarowska 556  
 Talaczerski 553  
 Talapkü 553  
 Talianka 553  
 Talka 553  
 Talna 553  
 Tałowa 111, 553  
 Tanais minor 503  
 Tanais Sewecski 503  
 Tańków 553  
 Tarańczuk 575  
 Tarasiówka 554  
 Tarasoly 559  
 Tarasowski 554  
 Tarass 559  
 Tarchan 554  
 Tarcza 555  
 Targoszyna 570  
 Targowa 569  
 Tarhoszyna 570  
 Tarjo 174  
 Tarnaszor(y) 561  
 Tarnawa 559  
 Tarnawka 560  
 Tarnica 560  
 Tarniczny 560  
 Tarnorudka 380, 561  
 Tarnoszor 561  
 Tartarski 555  
 Taschpanar 555  
 T'asmen 577  
 Tasmena 577  
 Tasmin 577  
 Tazliczka 556  
 Tazliik 141, 555, 556  
 Tazliik Soucha 549  
 Tazliik Sucha 549  
 Tazliik Suchy 549  
 Tazliik Telepin 549  
 Tazłeys 549  
 Tazłyk 556  
 Tazmien 577  
 Tazmin 577  
 Tazyn 555  
 Taśmin 577  
 Taśmina 577  
 Taśmin Bliźny 577  
 Taśmin Gołyj 577  
 Tašbunar 556  
 Tatarowczyk 555  
 Tatarska Struga 555  
 Tatarski 555  
 Tatarski svur 555  
 Tatarynka 555  
 Tawarnica 567  
 Techeowyze 577  
 Tehinka 576  
 Tejsarówka 556  
 Tejša 556  
 Tekań 565  
 Teklówka 556  
 Tekuczka 556  
 Teligol 563  
 Teligol 563  
 Teligul 563  
 Temieniec 557  
 Temietcka 557  
 Temieteka 557  
 Temieteka Sucha 545  
 Tenia 557, 566  
 Teńka 557  
 Tepla 557  
 Teplica 557  
 Tepliczka 557  
 Teplik 557  
 Teplyczny 558  
 Tepty 557  
 Tepłyšnyj 558  
 Terebesz 558  
 Terebeza 558  
 Terebieža 558  
 Terebl'a 558  
 Terebna 558  
 Tereca 559  
 Terentin 559  
 Teresová 559  
 Teresovatý 564  
 Teresuka 559  
 Teresulka 72  
 Teresva 559  
 Tereszczka 559  
 Tereszka 559  
 Terešel' 559  
 Terešva 559  
 Termačov 559  
 Tern 559  
 Ternawa 559  
 Terniowski potok 560  
 Ternovec 561  
 Ternowiec 561  
 Ternówka 560  
 Ternuka 560  
 Terptów 562  
 Tersowany potok 562  
 Tersowaty potok 562  
 Teršavati 564  
 Terzie 99  
 Tesanik 562  
 Tesawinka 562  
 Tesnowka 562  
 Tessówka 562  
 Teszmin 577  
 Teterka 562  
 Teterow 562  
 (\*)  
 Teterow 562  
 Teterówka 78  
 Tetiš 562  
 Tezinka 576  
 Thalabor 558  
 Tharazwyze 559  
 Thecheopathaka 577  
 Thechew 577  
 Theiss 564  
 Thilicza 556  
 \*Thissmienicza 565  
 \*Thiszmienicza 565  
 Thor 227  
 Thoretz 227  
 Thwska 576  
 Tiasmeń 576  
 Tichovec 94  
 (\*)  
 Tich y 565  
 Ticia 564  
 Tikacz 566  
 Tinka Woda 569  
 Tiram Oristhenis 174  
 Tisa 564  
 Tisak 564  
 Tisčora 565  
 Tisia 564  
 Tisna Vodi 568  
 Tisnikovati 564  
 Tisovec 564  
 Tisowec 564  
 Tisowei 564  
 Tissmienicza 565  
 Tisza 564  
 Titkovec 566  
 Tiucha 576  
 Tize 564  
 Tlusty 567  
 Tłomaczyk 566  
 Tłumacki 566  
 Tłumacz 566  
 Tłumaczek 566  
 Tłumaczyk 566  
 Tna 566  
 Tnia 566  
 Tocelny 570  
 Tocilnej 570  
 Todor 567  
 Todoryk 567  
 Tokarczik 568  
 Tokarczyk 568  
 Tokmak 568  
 Tołczówka 567  
 Tomachowka 568  
 Tomakowka 568  
 Tomaszpolka 568  
 Tomascu 568  
 Tomescul 568  
 Tomeskul 568  
 Tomkowica 473  
 Tomnatic(ul) 568  
 Tonchii 568  
 Tonenki 568  
 Tonki 568  
 Tonopki 569  
 Tonosa 569  
 Topilcze Małe 343  
 Toplica 558  
 Toplinka 558  
 Topolcze 569  
 Topolnica 569  
 Topolniczký 569  
 Topolniczanka 569  
 Topolski 569  
 Topy'liče 569  
 Tor Riv. 227  
 Torakiwskij 569



ПОКАЖЧИК ГІДРОНІМІЧНИХ ВАРІАНТІВ

- Torchów 570  
 Torcz 570  
 Torcza 570  
 Torczak 570  
 Torczanka 570  
 Torcz Południowy 570  
 Torets 549  
 Toretz 549  
 Torhiwskij 569  
 Toria' Dolina 570  
 Torso 569  
 Tortarki 555  
 Torunčak 570  
 Torunpataka 570  
 Toskna 556  
 Toskna wodi 568  
 Tósti 94  
 Toučanský 567  
 Touste 567  
 Toutry 182  
 Tova 566  
 Towarnica 567  
 Towarniza 567  
 Trachimowka 574  
 Tradzan 570  
 Trasinec 586  
 Trasna 572  
 Trawna 605  
 Trehaluj 167  
 Trepinkowaty 571  
 Trochimov 573  
 Trochimowka 574  
 Trofanec 574  
 Trojan 573  
 Trojanka 573  
 Tropawa 572  
 Trosná 572  
 Trosný 572  
 Trostaniec 572  
 Trostenecki potok 573  
 Trostenecki 573  
 Trostenka 573  
 Trostowania 572  
 Trościanec 572  
 Trościanica 573  
 Trościaniec 572  
 Trościanka 573  
 Trościańczyk 573  
 Trošteniecki potok 573  
 Troščanec 572  
 Trubicz 573  
 Trubiec 573  
 Trubiecz 573  
 Trubiess 573  
 Trudnia 573  
 Trudnianka 573  
 Trudnica 573  
 Trupiec 573  
 Truskawiec 574  
 Trynohiwski (Potok) 571  
 Tryzna 571  
 Tuchojka 575  
 Tudor 567  
 Tudyńka 574  
 Tulczynka 574  
 Tuna 188  
 Tunghwa 608  
 Tunský 574  
 Tuonaha 188  
 Tuonova 188  
 Tuonowe 188  
 Tupie 574  
 Tur 574  
 Turbacil 575  
 Turbat 574  
 Turczanka 570  
 Turecki 575  
 Tureczka 575  
 Tuřice 576  
 Tuřička 575  
 Turilo 174  
 Turka 575  
 Túrka 575  
 Turla 174  
 Turlo 174  
 Tur(l)o 174  
 Turnica 575  
 Turnicza 575  
 Turowa 575  
 Turówka 575  
 Turunczuk 575  
 Turya 575  
 Turyńka 575  
 Turżanka 569, 576  
 Tusul 576  
 Tuża 574  
 \*Tycia 564  
 Tychen 565  
 Tychij 565  
 Tychy 565  
 Tychyj 565  
 Tyhłowaty 563  
 Tykicz 141  
 Tykicz Gniły 141  
 Tykicz Górny 132  
 Tykicz Horny 132  
 Tykicz Horski 132  
 Tykicz Uhorski 132  
 Tykicz Zgniły 141  
 Tyliczynka 574  
 Tylica 556  
 Tyliuń 563  
 Tyliuń 563  
 Tymczarów 563  
 Tymkowi(e)cki Potok 128, 563  
 Tymków 563  
 Tynia 557  
 Tyrae 174  
 Tyram 174  
 Tyras 174  
 Tyrychwa 564  
 Tyr'lyntyny 564  
 Tysciam 564  
 Tysmenyca 565  
 Tysowec 564, 565  
 Tysowetz 564  
 Tysowiec 564  
 Tyzowiczka 565  
 Tyssmyenyca 565  
 Tyszmyenyca 565  
 Tyszownica 566  
 Tyśmienica 565  
 Tyśmina 577  
 Tyza 564  
 Ťačovka 577  
 Ťušak 576  
 Ťuščanka 576  
 Ťačovec 577  
 Ubica 577  
 Ubiecz 577  
 Ubied 577  
 Ubiedz 577  
 Ubla 577  
 Ubl'anka 577  
 (r)  
 Ubor c 577  
 Ubort' 577  
 Ucza 579  
 Udai 578  
 Udi 578  
 Udicz 578  
 Udiz 578  
 Udy 578  
 Udycz 578  
 Udý 578  
 Uglapataka 577  
 Uh 578  
 Uhelka 577  
 Uherce 578  
 Uhercy 578  
 Uhorce 578  
 Uhorski 141  
 Uhorski Tykicz 132, 141  
 \*Uhorski Žekicz 132  
 Uhrináv 578  
 Uhrynówka 82  
 Uhryw 494, 580  
 Ujazdki 579  
 Ujście 581  
 Ukerny 579  
 Ukiernik 146, 579  
 Uklín 95  
 Uliczanka 263  
 Ulička 579  
 Uliže 580  
 Ulizły 580  
 Ułodów 580  
 Ułpin 580  
 Ulszance 111  
 Ułyczanka 263  
 Ułyzka 579  
 Uma 580  
 Umanka 580  
 Umańka 580  
 Unawa 580  
 Ung 579  
 Uniaczka 580  
 Uniawa 580  
 Urděnc 580  
 Ursoja 581  
 Ursova 124  
 Urycz 580  
 Uryw 580  
 Usina 579  
 Ustawaica 241, 581  
 Uśmiczka 82  
 Usnanka 579  
 Ustya 581  
 Usza 579  
 Uszycza 582

- Uszyca Stara 582  
 Uszyca Wielka 582  
 Uszyniec 162  
 Uście 581  
 Uzeń 579  
 Uzin 579  
 Uz 579  
 Ūzū 173  
  
 V. Didovoj 91  
 V. Krivi 92  
 V. Ūgol'ka 88  
 V. Zvur 91  
 V. Žitnej 91  
 V. Gropa 157  
 Vachnia 83  
 Vagosola 422  
 Valekosti 81  
 Valekruzci 81  
 Vaľyto 81  
 Var 173  
 Vaľetyń 82  
 Varnitze 190  
 Varom 173  
 Vasilivca 82  
 Vaskul 83  
 Vaškovo 83  
 Vejiká Krivulská 92  
 Vejiká Lunka 86  
 V(ei)ka Osava 403  
 Veliká Osava 403  
 Veliká Pinie 87  
 Veliká Pročka 87  
 Veliká Svinka 87  
 Veliká Tarna 88  
 Veliká Uhelka 88  
 Veliki 89  
 Veliký 89  
 Veliký Eanský 89  
 Veliký Bočkovec 90  
 Veliký Fystrý 89  
 Veliký Hlaskul 90  
 Veliký Křivý 92  
 Veliký Perjanský 93  
 Veliký Plajec 93  
 Veliký Porkalec 87  
 Veliký Rakoš 94  
 Veliký Stevirský 95  
 Veliký Šaňovec 618  
 Veliký T'ačovský 95  
 Veliký Trost'anec 94  
 Veliký Zvor 91  
 Velký Flavantuský 95  
 Vel'yk'iľ Studyn'ek 94  
 Vepřovec 96  
 Verchaluca 82  
 Verenceanca 98  
 Veresil 98  
 Vereščü Zvür 103  
 Verešük 98  
 Vérke 103  
 Věla 102  
 Větrná Veliká 85  
 Viča 112  
 Vigowka 100  
 Vijenca Mare 85  
 Vijenka 101  
  
 Vilcha 108  
 Vimosul 102  
 V'ijusy 106  
 Vizenca Micá 339  
 Vlčí 114  
 Vodišný 116  
 Vlojtuľ 118  
 Vojku 118  
 Vojvodina 118  
 Volocina 120  
 Voloskij 120  
 Volovec 119  
 Voľ'ova 119  
 Voročovka 122  
 Voroteckij 122  
 Vorskola 123  
 Vošovati 123  
 Vovči 113  
 Vrzec 580  
 Vrzesz 580  
 Vslanka 163  
 Vsljanka 581  
 Vulchovaňa 110  
 Vulchovatý 112  
 Vulchovčik 108  
 Vulchovec 112  
 Vurla 124  
 Vyar 106  
 Vydryčka 101  
 Vylchový 108  
 Výška 107  
 Vyšni Bradulová 68  
 Vyšni Dubovec 105  
 Vyšni Hluboký 134  
 Vyznice 102  
  
 Wachniewa 83  
 Wadowa 80  
 Wadrówka 80  
 Wahanowy 80  
 Wahniewy 80  
 Wakszała 31  
 Waladynka 81  
 Wałczak 120  
 Wałczek 120  
 Wald Kurbului 270  
 Wałikuca 81  
 Wałówka 81  
 Wałyto 81  
 Wancz Niźni 388  
 Wancz Wyźny 101  
 Waratyn 82  
 Warbilski 82  
 Warežanka 82  
 Warilina 82  
 Warityń 82  
 Warwa 82  
 Warytyna 82  
 Wasilówka 82  
 Wawtorów 80  
 Weleśnica 84  
 Wełyka Potoczyna 87  
 Wełykij Studyniek 94  
 Wendyczanka 96  
 Wepryk 247  
 Werbic 96  
 Werbicówka 97  
 Werbizówka 97  
  
 Werbka 97  
 Werbovski 97  
 Werbowa 97  
 Werbowiec 97  
 Werchniaczka 99  
 Werchowa 99  
 Werchowina 99  
 Wereśnia 98  
 Wereszczanka 141  
 Wereszyca 98  
 Werhowy 99  
 Werosia 98  
 Werosna 98  
 Werowka 112  
 Wersneu Berda 393  
 Werszad' 99  
 Werszad' Czarneczyn 99, 606  
 Werszad' Głęboka 134  
 \*Werszad głębokie 134  
 \*Werszod głębokie 134  
 Werszycki 98  
 Werszyd' 99  
 Wertepczyk 98  
 Wertip 98  
 Werynka 492  
 Wesnarka Mała 338  
 Wesnarka Wielka 85  
 Weszka 123  
 Wiar 106  
 Wiatyna 125  
 Wiazowica 124  
 Wicze 85  
 Wiedernica 106  
 Wielbieżowka 97  
 Wieleń 84  
 Wielka 108  
 Wielka Białka 84  
 Wielka Butywała 84  
 Wielka Dyżewa 172  
 Wielką Luczką 86  
 Wielka Riczka 274  
 Wielka Rzeka 87  
 Wielka Ruda 87  
 \*Wielka Rzyka 87  
 Wielki 89  
 Wielki Dubeń 184  
 Wielki Hramitny 90  
 Wielki Izwor 91  
 Wielki Kujalnik 92  
 Wielki Maławski 92  
 Wielki P. 93  
 Wielki Potok 93  
 Wielki potok Hryniowski 93  
 Wielki Potok Rozen 93  
 Wielki Zvor 91  
 Wielkie Rossosze 95  
 Wielopuniec 96  
 Wierchowa 99, 441  
 \*Wierzbowiec 97  
 Wierzchrica 100  
 Wierz(c)howiecki 99  
 Wierzchówka 513  
 Wiesiołucha 100  
 Wiesnarka 100  
 Wiessen Ceremosch 54  
 Wihor 106  
 Wikorówka 102  
 Wijunka 124  
 Wilia 107

ПОКАЖЧИК ГІДРОНІМІЧНИХ ВАРІАНТІВ

- Wilia Dnieprowa 107  
 Wilchiwec 109  
 Wilchiwec 109  
 Wılcz 110  
 Wilczy 114  
 Wılczyc 542  
 Wilczyn 110  
 Wilczyna 110  
 Wilczyniec 111  
 Wilica 108  
 Wilniow 108  
 Wilszka 112  
 Wımuszów 102  
 Wınarka 102  
 Wınıarka 102  
 Winniczka 112  
 Winograd 102  
 Wıpczenka 103  
 Wırkiwski 103  
 Wırka 103  
 Wırkowski 103  
 Wis 85  
 Wischenka 101  
 Wisia 85  
 \*Wisnia 105  
 Wisuń 104  
 Wiszaniec 104  
 Wiszeńka 104, 105  
 Wiszitenka 489  
 Wisznia 105, 201  
 Wisznica 105  
 Wisznięwka 105  
 Wiśniówka 105  
 Witolicz 101  
 Witwica 104  
 Wiwysk 106  
 Wizenka 101  
 Wodawa 115  
 Wodianaja 117  
 Wodissnia Bania 115  
 Wodnicki 116  
 Wodniki 116  
 Wodyczny 115  
 Wodyszna Bania 33, 115  
 Wodyszny 115  
 Wodziana 116, 117  
 Wodziany 118  
 Wojtoweczka 107  
 Wojtowina 107  
 Wojtuł 118  
 Wola 120  
 Wołanka 58, 120  
 Wołczinec 115  
 Woienka 108  
 Woienka 119  
 Woienka 108  
 Wołosianka major 85  
 Wołyca 119  
 Wołcza Ruda 114  
 Wołczów 115  
 Wołczyj 114  
 Wołk 113  
 Wołoka 119  
 Wołosianka 120  
 Wołosianka Wielka 85  
 Wołosiański 120  
 Wołosinka 93  
 Wołoska 120  
 Wołosów 119  
 Wołowy 119, 359  
 Wołówka 119  
 Wołswın 120  
 Wołswinka 120  
 Wołyczanka 120  
 Woniaczka 121  
 Wonicz 121  
 Woniuczka 121  
 Worochcel 122  
 Worochcel Niżny 122, 388  
 Worochel Wyzny 101, 122  
 Worona 121  
 Woronec 122  
 Woronec 122  
 Woronin 122  
 Woroniówka 122  
 Woronka 122  
 Woronowka 122  
 Woronkowa 120  
 Woronowy potok 122  
 Woronów 122  
 Worotyszcz 122  
 Worsko 123  
 Wosuszka 123  
 Wołczawoda 114  
 Wowk 113  
 Wownia 106  
 Wownicki 106  
 Wownya 106  
 Wresszczyc 98  
 \*Wrzessicza 98  
 Wresszczyc 98  
 Wróblejowka 123  
 Wschodni Prutek 551  
 Wstochód 532  
 Wyar 106  
 Wybranówka 100  
 Wydrówka 499  
 Wyduszny 101  
 Wymuszówka 102  
 Wyneseny Niżny 388  
 Wyneseny Wyzny 101  
 Wyrwa 82, 103  
 \*Wys 85  
 Wysia 85  
 Wysoka 523  
 Wysuń 104  
 \*Wyszna Hołowica 101  
 Wyszna Hołowica 101  
 Wysz 85  
 Wysz Mała 553  
 Wytęka 104  
 Wyzna Kremenosa 101  
 Wyzary 146  
 Wyzhenka 101  
 Wyzhenka Wełyka (Wielka) 85  
 Wyzna Hołowica 101  
 Wyzny potok 101  
 Wyzny Wancz 101  
 Wyznyj Poticzok 101  
 Wyzwa 101, 123  
 Wyzynka wełyka 85  
 Wzdych 205  
 Zaarpathaka 488  
 Zabatpathaka 514  
 Zaberej 201  
 Zaberejci 201  
 Zabłocie 201  
 Zábój 201  
 Zaboła 201  
 Zacówka 208  
 Za-Dąbrowy 202, 214  
 Zadobriuca 202  
 Zadobrówka 202, 307  
 Zadzawa 483  
 Zadzawka 483  
 \*Zadzielska 202  
 Zahonovec 202  
 Zajączek 203  
 Zakuty 203  
 Załabówka 205  
 Zalanica 635  
 Zálom 204  
 Zalossiecz 204  
 Zalouka 205  
 Zaluua 484  
 Zalubówka 205  
 Zalumravati 204  
 Załaniec 220, 635  
 Załokieć 204  
 Załomeszcz 229  
 Załuza 204  
 Załyżna 241  
 Załyżno 241  
 Załyżny 241  
 Zamaroupathaka 628  
 Zamiło 205  
 Zamłyński 205  
 Zamłyński 205  
 Zamochan 486  
 Zamokant 486  
 Zamszy 205  
 Zaniów 205  
 Zanoje 205  
 Zanosze 205  
 Zanoże 205  
 Zańka 205  
 Zańova 205  
 Zańovka 205  
 Zapleta 146  
 Zar 211  
 Zarojanski 207  
 Zaruda 207  
 Zarwa 207, 445  
 Zarwany 207  
 Zarycze 207  
 Zarzecz 207  
 Zasiwski 208  
 Zastawki 208  
 Zaszkwice 208  
 Zaszkwicki potok 208  
 Za Tiskou 564  
 Za Tisó 564  
 Zavojka 202  
 Zawadka 201, 222  
 Zawadny 201  
 Zawadówka 201  
 Zawaliny 201  
 Zawodny 201  
 Zawoji 202  
 Zazanka Czystyna 196  
 Zazawka 196  
 Zazpathaka 488  
 Zazpathakmezeye 488  
 \*Ząka 199  
 Zbanulec 209

- Zbar 209  
 Zbarszora 209  
 Zber 209  
 Zbir 209  
 Zbiór 33, 209  
 Zbityńka 209  
 Zbora 209  
 Zborszora 209  
 Zboryszówka 209  
 Zbrucz 209  
 Zbuż 209  
 Z Bykowa 209  
 Zbyteńka 209  
 Zbytyńka 209  
 Zcornoupathaka 610  
 Zdwiż 212  
 Zdwiżden 212  
 Zden(n)y 212  
 Zdzeny 212  
 Zdzianny 212  
 Zdzienny 212  
 Zebroncze 209  
 Zebrowcze 209  
 Zebuczowy 212  
 Zebuchów 212  
 Zebuczów 212  
 Zeklenczepathaka 437  
 Zelemianka 195  
 Zelena 213  
 Zeleninskej 595  
 Zelenycje 213  
 Żeldecz Pasieczny 194  
 Zeniów 205  
 Zenka 199  
 Zenkowa Łoza 214  
 Zepel 602  
 Z Jordanówki 214  
 Zgniła 139, 140  
 Zgniła Bystrzyca 211  
 Zgniła Lipa 140, 211  
 Zgniły 201, 211  
 Zgniły Kilsz 141  
 Zgniły Tykicz 141  
 Zhar 211  
 Zharek 211  
 Zielenica 213  
 Zielenica M(a)ła 339  
 Zieleniczka 213  
 Zieleniecki 213  
 Zieleźnica 204  
 Zielona 212  
 Zielonica 213  
 Zielony 213  
 Zimir 214  
 Zimna 214  
 Zimna Kiernica 214  
 Zimna Woda 214  
 \*Zimnowoda 214  
 Zimny Huk 214  
 Zinke 489  
 Ziwakowski 214  
 \*Zizawa 196  
 Zizawie 196  
 Zizowa 196  
 Złota Lipa 216  
 Złoty 216  
 Złob Dyrdiakowy 171  
 Złobny 215  
 Złobycz 215
- Złoczówka 216, 535  
 Złodziejka 215  
 Złota 216  
 Złota Lipa 216  
 Złotonosza 216  
 Złoty (Potok) 216  
 Zmianki 215  
 \*Zmianski 215  
 Zmieński 215  
 Zmyienkowy 215  
 Zmyjencik 215  
 Zmijanki 215  
 Zmijański 215  
 Zmyjencyk 215  
 Zmyjenkowy Potok 215  
 Zmijeński 215  
 Znajmin Zvor 215  
 Zobrowica 218  
 Zobrowice 218  
 Zoła 216  
 Zolota 216  
 Zolotaja 216  
 Zołokija 516  
 Zołotnowiec 216  
 Zołotwina 520  
 Zon 217  
 \*Zonka 199  
 Zorowatka 217  
 Zorulski 215  
 Ztarazada 526  
 Z Terebiżu 217  
 Ztudina 536  
 Zubic 217  
 Zuberski 218  
 Zubne 217  
 Zuba 217  
 Zubrawka 217  
 Zubre 217  
 Zubri 217  
 Zubrinie 217  
 Zubriw 217  
 Zubrovec 218  
 Zubrowica 218  
 Zubrowitza 218  
 Zubrynka 217  
 Zubrywska 217  
 Zubrza 218  
 Zubrzanka 218  
 Zuczka 201  
 Zukotyńec 199  
 Zulna 218  
 Zupania 199  
 Zvaniez 194  
 Zvor 210  
 Zvoraš 210  
 Zvorincova 211  
 Zwan 194  
 \*Zwana 35  
 Zwaniec(z) 194  
 Zwaruca 211  
 Zwarycz 209  
 Zwierzyniec 210  
 Zwineczny 210  
 Zwiniacz 210  
 Zwinogrodka 210  
 Zwinohorodka 210  
 Zwir 210  
 Zwirczak 210
- Zwischen den Pojanen 358  
 Zwizdal 210  
 Zwizdziej 212  
 Zwoniec 170, 210  
 Zvor 210  
 Zworec 211  
 Zworecz 211  
 Zvor Studeny 536  
 Zwór Madzarynow 335  
 Zydowka 193  
 Zypoa 502  
 Zyrnoua 499  
 Zyrnowa 499  
 Zyrnua 499  
 Zyzawa 196  
 Zyzowa 196  
 Zyzawa 196
- Zelemeniów 194
- Żabi potok 192  
 Żabianka 193  
 Żabiowski 192  
 Żabiwski 192  
 Żabnik 193  
 Żabokryczka 193  
 Żaboryczka 193  
 Żaborzecza 193  
 Żaborzyczka 193  
 Żabotin 193  
 Żabotyńka 193  
 Żabowski Potok 192  
 Żadówka 193  
 Żarnówka 199  
 Żarwyniec 193  
 Żazawka 196  
 Żebiwski Potok 192  
 Żelany 194  
 Żelazna Woda 204  
 Żeldec 194  
 Zelemianka 194  
 Zełemin 195  
 Żeniec 197  
 Żenka 199  
 Żeńczyk 195  
 Żerdź 195  
 Żerdź 195  
 Żerew 195  
 Żerewa 195  
 Żerewica 195  
 Żłób 198  
 Żmijeński 215  
 Żoła 218  
 Żołob 91, 142  
 Żołnierski 197  
 Żołobenka 198

ПОКАЖЧИК ГІДРОНІМІЧНИХ ВАРІАНТІВ

Żołobianka 198  
 Żołobny 198  
 Żółty 197  
 Żon 199  
 Żonka 199  
 Żorna 199  
 Żornowska 199  
 Żowka 197  
 ŻoŃtańce 197, 235  
 ŻoŃtaniec 197, 235  
 ŻoŃtaniecki 235  
 Żuberka 218  
 Żubrawka 217  
 Żubrowica 218  
 Żubry 217  
 Żuczka 201  
 Żukotyńiec 199  
 Żułnĳa 218  
 Żupania 199  
 Żupańska Rostoka 199  
 Żupnik 199  
 Żupny 199  
 Żurawlen 200  
 Żwan 194  
 Żwanek 194

Żwaniec 194  
 (')  
 Żwanczyk 194  
 Żwirczek 194  
 Żykociński 199  
 Żyłeczka 196  
 Żyłówka 196  
 Żyrak 196  
 Żytńica 195  
 Żyżawa 196  
 Żyżawka 196  
 Ždeňavka 194  
 Ždeňanka 194  
 Ždimir 194  
 Ždžénnyj 212  
 Želĳzkovec 195  
 Ženéc 197  
 Žitni 91  
 Žitný 91  
 Žnec 197  
 Žornavý 199  
 Žubrakov 199  
 Žyžáwa 196

Ξίμῶντες 589  
 Ἄραρος 499  
 Βαρούχ 173  
 Βοῦῶ 422  
 Βορυσθένης 173  
 Βρούτος 451  
 Δάναπρις 173  
 Δάναστρις 174  
 Δανούβιος 188  
 Δούναβις 188  
 Ἐρασος 499  
 Ἴστρος 188  
 Λυχός 232  
 Ματός 188  
 Πόρατα 451  
 Ποταμός 564  
 Πυρετός 451  
 Σέρετος 499  
 Τίσας 564  
 Τίσσον (знах. відм.) 564  
 Τίξα 564  
 Τίξας 564  
 Τροῦλλος 174  
 Τόρας 174  
 Τύρης 174  
 Ἰπανις 422

5

# ЗМІСТ

1

Передмова

Умовні  
скорочення  
Алфавіти

2

Словник  
гідронімів  
України

3

Список  
бібліографічних  
скорочень

4

Показчик  
гідронімічних  
варіантів



АКАДЕМИЯ НАУК УКРАИНСКОЙ ССР  
ОРДЕНА ТРУДОВОГО КРАСНОГО ЗНАМЕНИ  
ИНСТИТУТ ЯЗЫКОВЕДЕНИЯ им. А. А. ПОТЕБНИ

## СЛОВАРЬ ГИДРОНИМОВ УКРАИНЫ

*(На украинском языке)*

### Составители

ИРИНА МИХАЙЛОВНА ЖЕЛЕЗНЯК,  
АЛЛА ПАНТЕЛЕЙМОНОВНА КОРЕПАНОВА,  
ЛАРИСА ТЕРЕНТЬЕВНА МАСЕНКО,  
АНАТОЛИЙ ПАВЛОВИЧ НЕПОКУПНЫЙ,  
ВАСИЛИЙ ВАСИЛЬЕВИЧ НИМЧУК,  
ЕВГЕНИЙ СТЕПАНОВИЧ ОТИН,  
АЛЕКСЕЙ СИЛЬВЕСТРОВИЧ СТРЯЖАК,  
КИРИЛЛ КУЗЬМИЧ ЦЕЛУЙКО

*Друкується за постановою вченої ради  
Інституту мовознавства ім. О. О. Потебні АН УРСР*

### Редактори

*О. А. Дігель, І. І. Маркевич, Н. С. Редичук*

### Оформлення художників

*В. А. Буйновського, В. І. Єрмакова*

### Художній редактор

*Л. І. Андрієвський*

### Технічний редактор

*М. А. Притикіна*

### Коректори

*Я. М. Зубко, Є. О. Кришча, Л. В. Малюта*

Інформ. бланк № 1577

Здано до набору 02.06.77. Підп. до друку 19.10.78.  
Формат 70×108<sup>1/16</sup>. Папір друк. № 1. Літ. гарн.  
Вис. друк. Ум. друк. арк. 69.13. Обл.-вид. арк. 107.1.  
Тираж 3600 пр. Зам. 7-331. Ціна 6 крб. 20 коп.

Видавництво «Наукова думка», 252601, МСП, Репіна, 3.

Книжкова фабрика «Комуніст» РВО «Поліграфкнига»  
Держкомвидаву УРСР. 310012, Харків-12, Енгельса, 11.



