

ІСТОРІЯ
МІСТ І СІЛ
ХМЕЛЬНИЧЧИНИ

*(за працями Юхима Сіцінського
і Миколи Теодоровича)*

Національна академія педагогічних наук України
Хмельницький обласний еколого-натуралістичний
центр учнівської молоді

ІСТОРІЯ МІСТ І СІЛ ХМЕЛЬНИЧЧИНИ

*(за працями Юхима Сіцинського
і Миколи Теодоровича)*

Хмельницький-2011

УДК 94 (477.43)
ББК 63.3 (4Укр-4Хме)
Т90

РЕЦЕНЗЕНТИ:

ТРОНЬКО Петро Тимофійович, Герой України, доктор історичних наук, професор, академік Національної академії наук України.

БАЖЕНОВ Лев Васильович, доктор історичних наук, професор, академік Української академії історичних наук (УАІН), директор Центру дослідження історії Поділля Інституту історії України НАН України при Кам'янець-Подільському національному університеті імені Івана Огієнка.

ПУСТОВІТ Григорій Петрович, доктор педагогічних наук, професор, вчений секретар Відділення загальної педагогіки та філософії освіти Національної академії педагогічних наук України.

Автор ідеї і упорядник О.О.ТИМОЩУК.

Науковий консультант С. М. Єсюнін, кандидат історичних наук.

Відповідальний за випуск В.В. Климчук, директор Хмельницького ОЕНЦУМ.

*Видруковано за рішенням методичної ради Хмельницького обласного ЕНЦУМ.
(Протокол №91 від 01.07.2011 р.)*

Історія міст і сіл Хмельниччини (за працями Ю. Й. Сіцінського і М. І. Теодоровича). Навчальний посібник/ уп. Тимощук О. — Хмельницький: Поліграфіст, 2011. — 560 с.

У навчальному посібнику «Історія міст і сіл Хмельниччини» вперше об'єднані в одній книзі відомості про всі населені пункти сучасної Хмельниччини, зібрані і систематизовані Юхимом Сіцінським і Миколою Теодоровичем, які в кінці XIX — на початку XX століть видали окремі книги під назвами: «Приходы и церкви Подольской епархии» та «Историко-статистическое описание церквей и приходов Волынской епархии». Книга містить короткі розповіді про географічне положення, історію заснування і розвитку міст і сіл сучасної Хмельниччини. Вміщені тут і відомості етнографічного, культурологічного та фольклорно-звичаєвого характеру. Особливістю видань, на основі яких укладена книга, є те, що для їх підготовки автори свого часу залучили велику кількість свідчень та розповідей мешканців конкретних поселень, а також інформацію, почерпнуту із архівних джерел, деякі з яких нині вже безповоротно втрачені.

Книга розрахована на широке практичне використання вчителями, школярами, викладачами вузів, студентами, краєзнавцями та небайдужими людьми, котрі цікавляться історією малої батьківщини.

ТЕКСТ ПІДГОТОВЛЕНИЙ НА ОСНОВІ ВИДАНЬ:

Приходы и церкви Подольской епархии. Труды Подольского епархиального историко-статистического комитета. Выпуск девятый. Под редакцией священника Евфимия Сецинского. — Каменец-Подольск., Типография С. И. Киржацкого, Николаевская площ., д. №5., 1901.

Историко-статистическое описание церквей и приходов Волынской епархии. Составил преподаватель Волынской духовной Семинарии Н. И. Теодорович. Том I. Уезды Житомирский, Новоград-Волынский и Овручский. Почаев. В Типографии Почаево-Успенской Лавры. 1888.

Историко-статистическое описание церквей и приходов Волынской епархии. Составил преподаватель Волынской духовной Семинарии Н. И. Теодорович. Том II. Уезды Ровенский, Острожский и Дубенский. Почаев. В Типографии Почаево-Успенской Лавры. 1889.

Историко-статистическое описание церквей и приходов Волынской епархии. Составил преподаватель Волынской духовной Семинарии Н. И. Теодорович. Том III. Уезды Кременецкий и Заславский. Почаев. Типография Почаево-Успенской Лавры. 1893.

Н. Ив. Теодорович. Волынь в описаниях городов, местечек и сел в церковно-историческом, географическом, этнографическом, археологическом и др. отношениях. Историко-статистическое описание церквей и приходов Волынской епархии. Том IV. Старокопанинский уезд. Почаев. Типография Почаево-Успенской Лавры. 1899.

Передмова

Історія — наука особлива. Бо лише її вивчення і знання може виховати зі звичайної людини патріота рідної землі і громадянина своєї держави, пробудити національну гідність. Саме тому будь-який загарбник, захопивши чужу землю, намагався якщо й не переписати заново історію підкореного народу, то, принаймні, понижити чи скоригувати її так, щоб позбавити майбутні покоління волі до боротьби і свободи. Проте безкарно повністю перелицювати чи сфальшувати історію ще не зміг ніхто. Бо якщо письмові документи справді можна заховати за високі мури і трактувати їх як завгодно, то усна пам'ять народу, що передається від батьків до дітей, не підвладна нікому.

Особливістю цієї книги саме і є усна історична пам'ять, яку її творці Юхим Сіцінський і Микола Теодорович, виклали на папір. Адже значна частина матеріалів, використаних при її підготовці, записана ними у селах і містечках теперішньої Хмельниччини. І хай свідчення учасників конкретних подій після передачі з покоління в покоління набули деякої схожості з легендами, вони не втратили головного — істинної сутності. А поєднання народних переказів з архівними матеріалами й викристалізувало чітку картину минувшини кожного поселення, про яке йдеться у книзі.

Є всі підстави вважати, що автори цього без перебільшення фундаментального дослідження не мали змоги викласти на папір весь фактаж, який вони зібрали. Адже працювати їм довелося в умовах жорсткої цензури, яка у XIX столітті діяла в Російській імперії. Тому дослідники не виходили за межі тогочасної офіційної історіографії й базувалися переважно на філософії імперського позитивізму в осмисленні подій і явищ минулого нашого краю. Саме цим можна пояснити постійне наголошування авторів на факті ніби то повернення Поділля і Волині до складу Російської імперії, якій вони ніколи не належали. У травні 1792 р. російські війська вступили на територію Речі Посполитої і до кінця літа окупували всю Правобережну Україну й Західну Білорусію. У пам'ять про загарбання польських територій, у Росії навіть викарбували медаль з картою захоплених земель та безсоромно лукавим написом — «Отторженная возвратих». Хоч в офіційних документах імператриця Катерина II називала речі своїми іменами і тому наказ, виданий нею 8 грудня того ж року генералові Михайлу Кречетнікову, мав назву: «О распоряжениях в польских областях, занятых российскими войсками».

Та за тих непростих для українських істориків і краєзнавців обставин, очевидно, вільніше все-таки дихалося Миколі Теодоровичу — уродженцю білоруського міста Гродно та випускнику Санкт-Петербурзької духовної академії. А корінному подолянину і вихованцю Кам'янець-Подільських шкіл та Київської духовної академії Юхиму Сіцінському, аби мати змогу опублікувати свою працю довелося не лише писати російською мовою, але й викладати на папір «нецікавою для широкого загалу формою», як у пізніші роки пригадував Юхим Йосипович. Тому опис міст і сіл південно-східної Волині, яка тепер складає північну частину Хмельницької області, вийшов набагато повнішим і детальнішим. А ще історія північних районів Хмельниччини густо «населена» не лише князями та графами, але й простими селянами і міщанами, чії імена зустрічаються майже на кожній сторінці. Особливе місце в науковому доробку М. Теодоровича займає четвертий том, який повністю присвячений описові Старокостянтинівського уїзду. Навіть за обсягом (934 стор.) він суттєво відрізняється від інших. Том містить

не лише детальний опис парафій Старокостянтинівського уїзду, але й розгорнуті картини життя волинського села XIX століття. Розповідається у книзі і про звичаї та традиції селян, є і сценарії традиційних сільських весіль та записи обрядів, прислів'їв, приказок і загадок. Унікальним є також і той факт, що, за кількістю цитат і посилань цей том займає чільне місце серед усіх публікацій про історію міст та сіл Волині.

Особливістю книги є й те, що опис села Сквородок (нині Старокостянтинівський район) — то справжня окрема книга, у якій йдеться і про його власників у різні часи від найдавніших до початку XX століття, і про звичайних селян. І сучасні мешканці села зможуть відшукати на сторінках книги згадки про своїх далеких предків.

Ще однією особливістю праць Ю. Сіцінського і М. Теодоровича є те, що вони були видані до Жовтневого перевороту 1917 року і, відповідно, цілком присвячені історії дореволюційній. Ця обставина і стала причиною того, що за часів Радянського Союзу, коли широко практикувалося цензурування історії, лише дуже вузьке коло фахівців знало про ці книги. А ще менше було можливостей скористатися ними, як краєзнавчим першоджерелом. Та це й не дивно, адже тоді існував принцип, за яким лише половина обсягу будь-яких історичних праць присвячувалася подіям дожовтневим, а інша — післяжовтневому періоду. Тому навіть у десяти томній «Истории Украинской ССР», виданій у 1981-1985 роках, уже п'ятий том закінчувався Лютневою революцією у Росії (1917 р.). А внаслідок вимушеного дотримання принципу, що лежить в основі вислову класика, про те, що «вся історія людства до епохи пролетарських революцій є тільки передісторією», фундаментальне 26-томне видання «Історії міст і сіл Української РСР», здійснене Інститутом історії Академії наук України у сімдесятих роках минулого століття, приблизно на дві третини присвячене подіям післяжовтневим.

У незалежній Україні необхідно було б відновити історичну справедливість і перевидати праці видатних краєзнавців, аби відкрити це живильне джерело для наступних поколінь дослідників, краєзнавців та й просто тих людей, котрі цікавляться історією свого краю. Тим більше, що у подібній інформації є нагальна потреба. Але за 20 років у цьому напрямку мало що зроблено: 2009 року перевидано накладом у 1000 примірників «Приходи и церкви Подольской епархии» Юхима Сіцінського, побачили світ також праці Миколи Теодоровича «Святкування 900-літнього ювілею Волинської єпархії», «Місто Володимир-Волинський» та «По глухих закутках Волинського Полісся», написані у ході підготовки до друку «Историко-статистического описания церквей и приходов Волинской епархии».

Ось ці фактори і стали вирішальними у підготовці до видання «Історії міст і сіл Хмельниччини» на основі праць Ю. Сіцінського і М. Теодоровича. Та для здійснення цього задуму знадобилося чимало зусиль, адже в книгах авторів розповіді про населені пункти хоч і розміщені в алфавітному порядку, але діляться за уїздами та благочинними округами. Території ж деяких благочинь нині входять до різних районів, а окремі навіть розподілені між областями. Відтак, аби відшукати потрібну інформацію, необхідно потратити чимало часу. Виходячи з цього, й було прийняте рішення дотримуватися сучасного адміністративно-територіального поділу, розмістивши розповіді про міста і села області в алфавітному порядку у межах районів, що є зручнішим і звичнішим для читача. Загалом же виклад текстів зроблено у відповідності до оригіналів російською мовою з дотриманням авторських особливостей і колориту, але із незначними скороченнями, що не впливають на загальний зміст книги.

Олексій ТИМОЩУК,
член Національної спілки журналістів України.

СІЦІНСЬКИЙ ЮХИМ ЙОСИПОВИЧ

Визначний український історик, педагог, громадський діяч, православний священик Юхим (Євтим, Євфимій) Йосипович Сіцинський (Сичинський) народився 10 грудня 1859 року в с. Мазники Летичівського повіту Подільської губернії (тепер Деражнянського району Хмельницької області) в родині небагатого священика. Однак, у своїх «Споминах» Юхим вказував, що день його народження насправді 15 жовтня: «В Метриці записано, що я родився 10 декабря, але, здається, родився раніше на місяць, або на два, але забули в свій час записати в Метрику. Так казав мені, коли я став більший, старий мазницький дяк Орловський «Тимофтей» (як він висловлював своє ім'я), і він же вказав, коли мої іменини, — 15 октябрю, в день пам'яті преподобного Євфимія Нового». Напевно, на честь преподобного його й названо — Євтимій (Юхим). Та й із прізвищем краєзнавця не все так просто. Прадід Юхима — Федір — родом і села Сичинці (Дунаєвецький район, Хмельницької області) писався як Сичинський. Однак російською мовою чи то батька, чи то вже самого Юхима було записано — Сіцинським. Однак син Юхима Йосиповича — Володимир (відомий мистецтвознавець) — повернувся до прадідівського прізвища й нині широко відомий як Сичинський.

Навчатися під наглядом приватних учителів Юхим розпочав вдома із 7-річного віку разом із старшим братом Володимиром та сестрами. Далі у селі Калюс його освітою опікувався вчитель Олександр Руданський. Під його впливом Юхим захопився етнографією. «Оце був перший мій інтерес до заняття етнографією, до записів», — напише пізніше Юхим Йосипович, пригадуючи той період свого життя.

Коли ж виповнилося 11 років, став студентом (вихованцем) Кам'янець-Подільського духовного училища. 1874 року закінчив його, будучи першим у розрядному списку. Продовжив навчання у Подільській духовній семінарії, де під впливом викладача, а пізніше ректора семінарії Митрофана Симашкевича, який «обійшов пішки все Поділля, знав як своїх п'ять пальців усю територію, зібрав силу цінних етнографічних записів з поля релігійних вірувань, які зреалізував у прекрасних статтях у місцевім єпархіальнім органі...», й розпочав формуватися його професійний талент дослідника. Під час навчання у семінарії побачила світ у місцевій газеті «Подольський листок» перша історико-етнографічна розвідка Ю. Сіцинського «Народное предание о Полозе». Після закінчення семінарії у 1881 р., він, успішно склавши вступні іспити, продовжив навчання в Духовній Академії у Києві. Тут його науковим наставником став завідувач церковно-археологічним давньосховищем, викладач академії, професор-історик Микола Петров. 21 вересня 1885 р.,

завершивши навчання, отримує ступінь кандидата богослов'я. Якийсь час він вчителює у м. Бахматі. А вже у першій половині 1889 року повертається до Кам'янця-Подільського, де приймає священицький сан.

Але священнослужитель отець Сіцинський не припиняє цікавитися історією. Разом із Миколою Яворовським він створює у Кам'янці-Подільському музей старожитностей. Ю. Сіцинський особисто складає правила зберігання музейних експонатів, а 10 лютого 1890 р. його обирають секретарем давньосховища. На цей час припадає початок написання серії статей про найдавніші православні церкви Поділля. 28 листопада цього ж року він стає дійсним членом Подільського історико-статистичного комітету. Знайомство з відомими вченими Володимиром Антоновичем та Михайлом Грушевським стало поштовхом до написання Сіцинським першої монографії «Город Каменец-Подольский. Историческое описание», яка вийшла друком у 1895 році.

Та захоплення історією не впливає на його ставлення до священицьких обов'язків: за добросердечне виконання яких, відзначений у 1890-му «набедренником», в 1900-му — «наперстним» хрестом і возводиться в сан протоієрея; у 1907-му нагороджений орденом Св. Анни 3-го ступеня.

26 жовтня 1903 р. відбулась реорганізація Подільського Єпархіального історико-статистичного комітету, який існував у Кам'янці з 1866 р., у Подільське Церковне історико-археологічне товариство. Його головою обирають Ю. Сіцинського. У цей час він багато мандрує Поділлям, збирає предмети старовини, бере участь у роботі багатьох археологічних з'їздів, виступає редактором періодичних видань, зокрема часопису «Подольские Епархиальные Ведомости» (з 1906 р. — «Православная Подолия»), газети «Подолия», був одним із засновників Подільської «Просвіти». 26 січня 1904 р. о. Юхима обрано дійсним членом Церковного історико-археологічного Товариства при Імператорській Духовній Академії.

За свою активну просвітницьку патріотичну позицію о. Юхим зазнав переслідувань, які розпочалися у 1908-му, коли у газеті «Киевлянин» діяльність його охарактеризували як небезпечну. 18 листопада 1909 р. він писав у листі до М. Грушевського: «Літом та з початку ученого року в мене була така халепа з начальством: мало не прийшлося зовсім зоставити посаду законовчителя в Кам'янецькім технічному училищу. Хотіли розправитись зо мною і з(а) «Просвіту» і за все, але мене обстав наш архієрей Серафим (хоть він і не прихильний до українства та за мене постояв), от я і зостався поки на тій посаді, що і раніше. Але прийшлося пережити не мало тяжких хвилин. Бог милостив! Тяжкі тепер обставини життя педагогів. Хтів кидати Кам'янець і все, та жаль було кинути музей, бо нема на кого його зоставити». Так Юхим Йосипович попри всілякі негаразди не припиняє займатись Кам'янецьким музеєм.

Окрім науки, було у Юхима Йосиповича й ще одне захоплення: він вирощував троянди і тюльпани. Та й цією справою намагався займатись професійно — замовляв поштою насіння у різних країнах Європи. Окремі сорти квітів, за свідченнями сучасників, виводив і сам. Тому в його саду завжди цвіло багато квітів різних кольорів і відтінків. Його досвід квітникаря знадобився при заснуванні 1912 року ботанічного саду у Кам'янці-Подільському.

Найбільше клопотів завдала Перша світова війна та революційні події в Україні. Музей пережив три евакуації і саме завдяки Ю. Сіцинському всі експонати були збережені. 17 лютого 1915 р. він обраний членом-кореспондентом Імператорсько-

го Московського Археологічного Товариства, ногороджений орденами Св. Анни 2-го ступеню та Св. Володимира 3-го ступеню. А 15 жовтня 1916 р. постановою Св. Синоду о. Юхима призначили Єпархіальним наглядачем Церковно-Парафіяльних шкіл Подільської губернії.


З відкриттям у Кам'янці-Подільському університету, 22 жовтня 1918 р., Ю. Сіцінський (ще з липня на запрошення Івана Огієнка став настоятелем Університетської церкви) призначається на посаду приват-доцента на кафедрі церковної археології. З цього часу розпочалася і викладацька діяльність. Протягом двох місяців він прочитав на історико-філологічному факультеті ряд лекцій, зокрема «Загальний огляд історії Поділля», «Найдавніші сліди існування людини на Поділлі», «Стародавні племена й народи на Поділлі», «Побожжя і Пониззя за часів Галицького князівства», «Болохівські князі і Болохівська земля», «Князі Коріатовичі й заснування міста Кам'янця». У наступному році Юхим Йосипович читає курс з історії українського мистецтва. З 27 серпня 1919 р. Рада професорів Університету обирає його головою бібліотечної комісії. З остаточним утвердженням радянської влади в Україні професор Ю. Сіцінський продовжив свою викладацьку практику та завідування кабінетом мистецтвознавства.

Але вже 25 березня 1921 р. Юхима Йосиповича заарештовують за підозрою в контрреволюційній діяльності. «Його звинуватили у зв'язках із сином Володимиром, котрий тоді перебував у Чехії, а що він українець — дядько не ховав — до якоїсь партії він не належав», — так згадує той час племінниця Є. Монастирська. З-під арешту отця Юхима звільнили 24 червня, але повернувшись додому, він застав жахливу картину: все його майно було конфісковане. 7 жовтня 1922 р. за розпорядженням Вінницького Губернського «Политпросвета» його звільняють від завідування Кам'янецьким музеєм, «позаяк священнослужитель не може завідувати радянською установою». 27 жовтня того ж року його усунули і від викладацької роботи. Лише на початку літа 1923-го Кам'янецький повітовий освітній комітет призначив його науковим співробітником музею.

Незважаючи на складні обставини життя, Юхим Йосипович не припинив наукової діяльності. В кінці 1920 року він став членом новоутвореного «Кам'янець-Подільського Комітету охорони пам'яток старовини, мистецтва і природи». У 1925-му — членом Президії «Кам'янець-Подільського Наукового при Всеукраїнській Академії Наук Товариства». І саме у цей період Юхим Сіцінський змушений прийняти найболючіше у своєму житті рішення: публічно відмовився від «служіння культу», але не від своїх переконань. Проте цей крок не врятував його від подальших утисків, переслідувань та повторного арешту.

26 серпня 1929 року сімдесятилітнього(!) вченого знову ув'язнили за звинуваченням: «контрреволюційна петлюрівська діяльність і агітація». Йому навіть приписали участь у неіснуючій Спілці визволення України. Проте, протримавши під арештом 8 місяців, Ю. Сіцінського звільнили.

Після виходу із в'язниці, він залишився без засобів для існування, тому змушений був шукати роботу за межами Кам'янця. 1 травня 1931 року Ю. Сіцінський виїхав до Києва, де влаштувався на посаду наукового працівника 1-ї категорії у Всеукраїнське музейне містечко. Але вже 2 серпня 1933 р. був звільнений і повернувся до Кам'янця-Подільського. Ось тільки жити йому тут уже не було де та й у призначенні пенсії Юхиму Йосиповичу також відмовили. Ю. Сіцінського з дружиною переселили на Підзамче, де сплачуючи за одну кімнату, він доживав віку. Під час примусового виселення із флігеля колишнього



Юхим Йосипович Сіцінський.

власного будинку Сіцінського, була загублена значна частина його безцінної бібліотеки та деякі рукописи.

Останній рік життя Ю. Сіцінський був прикутий до ліжка: далася взнаки хвороба ніг та перебування у більшовицьких в'язницях. Його доглядала дружина. Помер Юхим Йосипович Сіцінський 8 грудня 1937 року і похований на Руськофольварецькому кладовищі у Кам'янці-Подільському.

Ю. Й. Сіцінський заснував і редагував «Труди єпархиального історико-статистического комітета», де друкував свої праці і повідомлення краєзнавців. На початку ХХ ст. вийшла низка його праць, найбільш помітні серед яких, «Бакота — древня столиця Пониззя», «Исторические сведения о приходах и церквах Подольской епархии», «Материалы для истории монастырей Подольской епархии», «Город Каменец Подольский. Историческое описание», «Археологическая карта Подольской губернии», «Исчезающий тип деревянных церквей Подолии», «Роспись церков в южнорусском стиле», «Начерки з історії Поділля», «Нариси з історії Поділля», «Оборонні замки Західного Поділля XIV—XVII ст.».

Науковий доробок ученого становить понад 180 праць і досліджень. Він зібрав і подарував музею 20 тисяч експонатів, серед яких — унікальні ікони, культові предмети, вишиванки, першодруки та рукописні книги.

Найбільшим творчим задумом Юхима Сіцінського було написання 5-томної монографії «Нариси з історії Поділля». За його життя у 1927 р. у Вінниці був надрукований лише перший том і оголошено, що незабаром вийде другий. Однак наступні книги так і не побачили світ.

Теодорович Микола Іванович

Видатний історик, краєзнавець, громадський та церковний діяч Микола Іванович Теодорович народився у 1856 році в сім'ї православного священика міста Гродно (Білорусія). Мав четверо братів — Павла, Євстахія, Василя і Петра, — які також стали священиками. У 1879 році закінчив Литовську духовну семінарію у Вільно (тепер Вільнюс). А вищу церковну освіту здобув у Санкт-Петербурзькій духовній академії, куди, як правило, направляли лише найбільш здібних семінаристів. 4 серпня 1883 р. призначений викладачем Священного Письма у званні кандидата з правом на магістра у Волинську духовну семінарію, що була відкрита з 1835 року в м. Кременці. Його призначення на Волинь було викликане, напевно, недостатньо високим рівнем тамтешніх викладацьких кадрів у семінарії. У квітні 1886-го керівництво навчального закладу запропонувало М. Теодоровичу зайнятися складанням «Пам'ятної книги» парафій єпархії. І молодий викладач, знайомлячись зі статистичними відомостями благочинних, єпархіяльним архівом, аналізуючи волинезнавчі сторінки в працях В.Татіщева, М. Карамзіна, М. Максимовича, зібрання документів «Архива Юго-Западной России», дійшов думки скласти повне «Историко-статистическое описание Волинской епархии». Короткі клірові описи почав доповнювати історичними текстами, документами, свідченнями священників, іншими записами. Результати своєї праці частинами публікував на сторінках «Волинских епархиальных ведомостей», а потім описи 1477 парафій і церков 10 волинських повітів вийшли окремими книгами. Автор в епіграф до праці виніс слова із Іпатіївського літопису: «Молю вы, братие, еще что писахъ, или недописахъ или переписахъ, исправляйте Бога ради, а не кляните».

Основними працями дослідника і краєзнавця стали п'ятитомник «Историко-статистические описания церквей и приходов Волинской епархии» (том 1, Житомирский, Новоград-Волинский, Овручский уезды; том 2, Ровенский, Острожский, Дубенский уезды; том 3, Кременецкий уезд; том 4, Староконстантиновский уезд; том 5, Ковельский уезд), «Город Владимир Волинской губернии в связи с историей Волинской иерархии», «Волинская духовная семинария», «Город Кременец Волинской губернии», «Город Заславль Волинской губернии», «Город Староконстантинов Волинской губернии» та цілий ряд інших, опублікованих у різних виданнях.

Кожний том «Историко-статистического описания церквей и приходов Волинской епархии» подає ряд нарисів з історії повіту або міста, їх адміністративно-територіального поділу, меж, населення, характеристики ґрунтів, рельєфу, інших геолого-природничих характеристик. Описи населених пунктів повітів включають також розширені нариси про повітове місто і старовинні містечка та описи церков і сіл по благочинних округах. Окрім того, тексти або примітки містять довідково-краєзнавчу інформацію та витримки з документів латинською, польською мовами або в авторському перекладі. Серед них: родоводи князів Радзивілів, Любомирських, Чарторийських, Острозьких, Сангушків, Велицьких, Ружинських, окремі унікальні архівні документи тощо.

Проте Микола Теодорович, захопившись краєзнавчими пошуками, користувався не тільки архівними матеріалами, церковними літописами та публікаціями у волинських газетах та альманахах, на що неодноразово вказує у книгах, але й сам об'їздив усі (чи майже всі) села й містечка Волині, зустрічаючись із священиками, вчителями церковно-парафіяльних і народних шкіл, селянами і міщанами. Саме їхні розповіді, спогади і свідчення дали можливість Миколі Івановичу не лише зробити детальні описи церковь і приходів, як зазначено у назві книг, але й помістити велику кількість матеріалу, що до справ церковних прямого відношення не мав. Добре усвідомлюючи це Теодорович доповнив назву четвертого тому «Описания церквей и приходов Волинской епархии» уточнюючим підзаголовком, якого в попередніх книгах не було: «...в церковно-историческом, географическом, этнографическом и др. отношениях».

Микола Теодорович був почесним членом «попечительства о нуждающихся воспитанниках Волинской духовной семинарии». Грошові надходження від продажу книг його історико-статистичного опису довгі роки залишалися одним з головних джерел прибутків цієї установи. В 1899 році Теодорович брав участь в роботі XI археологічного з'їзду у Києві, де обговорювалися і питання історичної спадщини Волині.

Зібраний Миколою Теодоровичем фактологічний і джерелознавчий матеріал і сьогодні не втратив своєї цінності і є потужним історико-краєзнавчим джерелом. А Микола Іванович своєю дослідницькою діяльністю та публікаціями спричинив зародження систематичних краєзнавчих досліджень на Волині. Він спонукав священиків, учителів парафіяльних шкіл до збирання документів і написання історії храмів, окремих населених пунктів, хоча у ті часи це було непростою справою. Церковно-парафіяльне літописання, напрацювання якого широко використав М. Теодорович як основу своїх досліджень, є прикладом масового краєзнавчого руху, що варто наслідувати і в наш час.

1 квітня 1899 року Микола Теодорович отримав призначення на посаду інспектора народних училищ Каліської учбової дирекції з резиденцією в м. Турськ, а згодом, 1 листопада цього ж року, переведений на таку ж посаду в м. Біла (Польща) в Седлецьку дирекцію. Так розпочався 15-річний період його педагогічної та наукової діяльності у Царстві Польському, який нині ще дуже мало досліджений.

У 1906 році Микола Іванович згадується вже як начальник Радомської учбової дирекції, а через кілька років він вже інспектор Маріїнського Жіночого інституту у Варшаві. Але навіть працюючи далеко від Волині, продовжив трудитися над матеріалами з історії цього краю. Саме звіди надходять останні його наукові матеріали по історії Волині. Зокрема у «Волинских епархиальных ведомостях» за 1898–1903 роки опубліковано історико–статистичний опис церков і парафій Ковельського повіту. Його окреме видання побачило світ 1903 року в Почаєві. У «Волинских епархиальных ведомостях» було опубліковано в 1903–му — 15, в 1904–му — 3, в 1905–му — 1 архівну підбірку документів з історії Почаївської Лаври, які продовжили серію археографічних публікацій з історії святині, здійснювані дослідником в 1895–1898 рр.

З початком Першої світової війни Микола Теодорович разом з Інститутом був евакуйований у м. Саратов, куди вивезли ряд навчальних закладів та тисячі біженців із Польщі та Західної України. Ймовірно, це сталося 1915 року, коли німецький наступ призвів до масової евакуації російських установ з Варшави. Подальший його життєвий шлях у далекому поволзькому місті невідомий.

Деяку ясність у це питання вносять хіба що спогади відомого варшавського православного священика, публіциста і церковно–громадського діяча протопресвітера Терентія Павловича Теодоровича — учня Миколи Теодоровича по Волинській духовній семінарії. Ці спогади були видані у Варшаві в 1935 р. і нещодавно виявлені в бібліотеці Державного історико–культурного заповідника м. Острога.

Терентій Теодорович близько знав однофамільця–краєзнавця і як свого семінарського вчителя, і як колегу–педагога по роботі в Кременці, а пізніше — в Царстві Польському. Це підтверджують такі рядки з його мемуарів: «Проходять в пам'яті образи. Ник. Ів. Теодоровича — преподавателя по Священному Писанию, мне особенно памятного по тем дружеским отношениям, которые начались еще в III классе Семинарии и продолжались всю жизнь, когда он уже вышел из Семинарии и был школьным инспектором, потом Начальником учебной дирекции и, наконец, инспектором Мариинского Женского Института в Варшаве, эвакуировавшегося во время войны в Саратов и там скончавшегося». Отож Терентій Теодорович вказує останнє місце педагогічної праці М. Теодоровича у Польщі і місто, куди він був евакуйований з Варшави разом із своїм навчальним закладом і де помер, а фразу з мемуарів «во время войны эвакуировавшегося в Саратов» і її закінчення «там скончавшегося» напевно варто й розуміти — «во время войны скончавшегося». Терентій Теодорович виїхав з Радянської Росії (з Петрограда) у Варшаву в 1921 р., і якби про смерть вчителя і колеги у Саратові дізнався у польській столиці, напевно, вказав би на це у своїх спогадах. Тепер же встановити точну дату смерті Миколи Івановича Теодоровича можна хіба що за допомогою архівних документів і газетних публікацій Саратова



Микола Іванович Теодорович.

періоду Першої світової війни, або ж одразу по її закінченні.

Микола Теодорович належав до волинських краєзнавців другої половини XIX століття, які гуртувалися в м. Кременці навколо Волинської духовної семінарії, Волинського історико–статистичного комітету, газети «Волинские епархиальные ведомости». Зібраний цими ентузіастами фактологічний і джерелознавчий матеріал і в наш час не втратив своєї цінності, оскільки не має аналогів і є унікальним історико–краєзнавчим дослідженням. Його твори з часу проголошення незалежності України є найбільш затребуваними при написанні досліджень з історії Волині. І навіть сьогодні, коли науковці мають всі можливості вивчати відомі архівні збірки, його історико–краєзнавча спадщина користується постійним підвищеним інтересом усіх, хто цікавиться минувшиною малої батьківщини.

Свого часу дослідник історії Волині М. Бойко (США) у «Літописі Волині» написав: «Микола Теодорович у вільній Україні повинен бути по смерті нородженийий поясним пам'ятником за майже епохальну працю для добра Волині, яку він віддано любив». Побаження пана Бойка здійснилося 15 травня 2010 року, коли відбулося урочисте відкриття пам'ятника Миколі Івановичу Теодоровичу біля Покровської церкви м. Луцька.

Білогірський район

БЕСОВКА (нині Квітневе) с., при безимен. річці, волости Ляховецької, от Житомира 180 вер., от Острога 45 вер., от ближ. жел.-дор. ст. Шепетовки 44 вер., от ближ. почт. ст. Заславля 25 вер., от ближ. прих.: — с. Бережинець 8 вер., с. Гуливець 7 вер., с. Сосновки (Засл. уез.) 4 вер. и м. Белгородки 7 вер. Церк. во имя Св. ап. Иоанна Богослова. Построена в 1874–1879 г. на средства прихож., при пособии (1880 руб.) от казны — на месте церк., упраздненной (в 1884 г.) за ветхостью. Деревян. с такою же колокольнею, крестообразна, на камен. фундам., крыта железом и покрашена. Утварью посредственна, ризницею бедна, а богослуж. книгами достаточна. Копии метрич. книг хранятся с 1740 г., а испов. ведом. с 1820 г. Опись церк. имущества составлена в 1806 и 1868 гг. Земли: всего — 77 дес. 226 саж., из коих 75 дес., пахот., а остальная усадебная. На эту землю имеются две эрекции, данные в 1739 и 1763 гг. бывшими владельцами села Яблоновскими, а также план и межевая книга 1843 г. и проект об обеспечении причта 1852 г. При общем разверстания местных земель в 1870 г. вся церковн. пахот. земля, состоявшая до того времени в разбросанных в разных местах участках, отведена в одном месте в расстоянии $\frac{1}{4}$ вер. на зап. от церк. и с двух сторон окопана канавой местным священником Федотом Малькевичем на его средства. План на эту землю, (составленный в 1871 г. Острожским землемером Щеголевым), не сдан в церков. Причт: свящ. 300 руб. и псал. 50 руб. Для свящ. дом о 6-ти комнатах и хозяйской новы, построены в 1887 году на средства местного священника о. Малькевича. Для псал. церков. дом с кладовою ветх., а хозяйской нет, кроме небольшого скотного сарая, построенного на средства местного псал. А. Осташевского. Школы нет. Церк.-прих. попечительство существует с 1871 г. без доходов. Имение штаб ротмистра Ивана Христофа Борисова (прав. испов.) и наследников дворянина Фомы Павлов Яворского (римо.-катол. испов.). Приписная д. Ксионженцы (ныне называемые в простонародии по древнему Окоп) в 3 вер. — принадлежит помещику Карлу Матф. Залескому (римо.-катол. испов.). Дворов: 103 $\frac{1}{2}$, прихож. 845 д. об. п.; римо.-катол. 377 д. об. п., — приходом принадлежащих к Белгородскому костелу. Свящ. Феодот Васил. Малькевич (с 1847 г.) и псал. Александр Евстаф. Осташевский (с 1849 г.). Село Бесовка упоминается в акте от 1565 года 30 октября, — в жалобе землянина Андрея Чолганского на землянку Ганну Ярмолинскую об отнятии имений: Семенова, Гулевец, Туровки, Кошелевец и Бесовки.

ВАРИВОДКИ (Шороха) с., при р. Горыни, волости Униевской. Церк. во имя Воздвиженья Чест. и Животвор. Креста Господня. Построена в 1793 г. на средства прихож. при содействии униатского официала Иоанна Подгоранского. Деревян., с такою же колокольнею, построенною в 1884 году на средства прихож. Утварью и ризницею посредственна, а богослуж. книгами достаточна. Копии метрич. книг хранятся с 1755–1831 гг., и исповед. ведомости с 1803–1831 гг. Опись церк. имущества имеется от 1868 г. и 1884 г. Проводы бывают в понедельник после Фоминой недели. Земли: усад. 1 дес. 3000 квадр. локтей, пахотн. 24 дес. 36 дней, каждый день по 2000 квадр. локтей, сенок. 8 дес., на 12 косарей, сверх того, под церк., школою для псаломщика и церк.

пасекою 1 дес. 1800 локтей. Такое количество земли значится в эрекции, данной 13 марта 1791 года князем Николаем Августом Яблоновским. Земля эта 1843 года уездным землемером Потоцким была отмежевана, снята на план и отдана в пользование церк.; но в следующем, 1844 году, владельческая экономия захватила около 14 дес., с посевом из этого количества земли и по настоящее время не возвратила. Дело о захвате церк. земли Волын. палата Гражданского суда решила в пользу владельца Вариводского имения. Документы на эту землю в 1855 году были вытребованы Острожским уездн. судом и, по решению дела, не возвращены церк. В 1871 году церк. земля была снята на план уездным землемером Щеголевым, причем ее оказалось в наличности усадебн. 1080 саж., пахот. 18 дес. 1708 саж., сенок. 3 дес. 1095 саж., под кладбищем и церк. погостом 1257 саж. План на эту землю хранится при церк. Домов и хозяйских для причта нет. Крупный землевлад. Витовский. Дворов 57 $\frac{1}{2}$, прихож. 469 д. об. п. Церк. эта с 1830 г. приписана к прих. с. Сушевец в $1\frac{1}{2}$ вер.

Село Вариводки, под именем села Вариводинец, как имение пана Матвея Сенюты, упоминается в акте от 1563 года 7 июля, — в объявлении вдовы пана Матвея Сенюты и донесении уряду вижа о том, что крестьяне Сенюты, взбунтовавшись, убили его, и сами с семействами и имуществом убежали. В числе бунтовщиков были и люди села Вариводинец «атаман с сынами».

ВЕЛИКИЕ КАЛЕТИНЦЫ с., волости Униевской. Церк. во имя Рождества Пресв. Богородицы. Построена в 1734 г. на средства помещика, князя Ивана Яблоновского. Деревян., на кам. фундам., совместно с дерев. колокольнею над притвором. Была починена в 1862 г., причем устроен новый иконостас, произведена покраска крыши и всей, церк. внутри и снаружи. Утварью, ризницею и богослуж. книгами достаточна. Копии метрич. книг хранятся с 1807 г. по 1831 г., а исповед. ведомости с 1824 по 1831 г. Опись церк. имущества имеется от 1868 г. и 1884 г. Земли по эрекции, данной князем Николаем Яблоновским, должно быть: усад. и огородной 1 дес. 49 саж., пахот. в 3 сменах 24 дес. 1176 саж., сенокос. на луку под лозам 8 дес. 392 саж. под пасекою 816 саж. Но в действительном пользовании причта имеется всего — земли 22 дес. 2128 саж., а остальные 11 дес. 305 саж. в пользование причта не введены и зачислены спорными. Земля, находящаяся в пользовании причта, в 1871 году снята на план уезд. землемером Щеголевым; план хранится при церк. На церк. земле хранится дом, по ветхости разрушившийся. Дворов: 39, прихож. 313 д. об. п. Церк. эта с 1887 г. приписана к самостоятельному прих. с. Шунек в 2 вер., а до 1887 г. с 1830 г. была приписана к Юровской церк., бывшей до 1887 г. самостоятельной.

Село Новые Калетинцы принадлежало некогда кн. Острожским, потом кн. Яблоновским, затем, — когда Теофила княжна Яблоновская вышла замуж за Льва Сапегу, — оно перешло в род Сапег. В 1824 г. оно продано Яну Радзиминскому, хорунжему Острож. повита, а в 1844 г. с публичного торга досталось Станиславу Лобачевскому.

ВОДЫЧКИ с., волости Семеновской. Церк. во имя Св. Архистр. Михаила. Построена в 1885 году (18 февраля) на средства прихож. Кладб. Деревян., совместно с такою же колокольнею, на кам. фундаменте. Утварью, ризницею и богослуж. книгами не достаточна. Опись церк. имущества составлена в 1884 г. Земли, домов и хозяйских для причта нет. Дворов 44, прихож. 353 д. об. п. Церк. эта приписана к прих. с. Тихомля в 4 вер. Препятствий к сообщению нет.

ВОЛОСКОЕ с., волости Дедеркальской. Церк. во имя Св. Апостола и Евангелиста Иоанна Богослова. Построена в 1739 г. на средства прихож. и помещика Александра Сенюты Ляховецкого. Деревян., о трех куполах, с такою же отдельною колокольнею, исправленною в 1875 г. Утварью, ризницею и богослуж. книгами

недостаточна. Иконостас 4-ярусный, в униатском стиле. Копии метрич. книг и исповед. ведомости с 1830 г. ведутся при самостоятельной церк. с. Сивок. Опись церк. имущества имеется от 1868 г. и 1885 г. Земли: усад. 1,350 саж., пахотн. 15 дес. 305 саж., сенокос. нет. На эту землю имеются эрекция, данная 2 июня 1739 г. князем Александром Сенютою Ляховецким, и презента, данная 12 июля 1873 г. помещ. Яном Сенютою. Копии с этих документов хранятся при церк. Земля от помещений причта в 6–7 вер. Церкви принадлежит дом, построенный в 1882 г. Школы нет. Дворов 46 $\frac{1}{4}$, прихож. 356 д. об. п. Церк. эта с 1830 г. приписана к прих. с. Сивок в 3 вер.

Село Волоское, как имение пани Христины Сенютиной, упоминается в акте, от 1665 года 24 января, — в жалобе от имени пани Христины Сенютиной на арендатора ее имений: Олышаницы, Волоского и Скроботовки, пана Николая Якубовского, об угнетении ее крестьян. Из священнослужителей церк. села Волоского известны: 1) свящ. Трофим Гурковский, упоминается в презенте, данной в 1783 г. 12 июля помещ. Яном Сенютой; 2) зять его Иосиф Осташевский, умер в 1821 г., после него не было прих. священника до 1830 года, когда эта церк. была приписана к Сивковскому приходу.

ВОРОБИЕВКА с., при р. Колине, волости Семеновской, от ближ. прих.: с. Дидковец 3 вер. и с. Тихомля 4 вер. Церк. во имя Св. Апостола и Евангелиста Иоанна Богослова. Построена в 1877 г. на средства прихож. Деревян., на кам. фундам., крыта гонтою, снаружи и внутри покрашена, с дерев., отдельно от нее, крытою жостью, на кам. фонд., колокольню, построеною в 1888 г. Утварью и богосл. книгами не вполне достаточна. Проводы бывают в Троицын день. Копии метрич. книг хранятся с 1813 г., а испов. ведом. с 1822 г. Опись церк. имущества имеется от 1885 г. Земли: всего — 28 дес. 1524 саж. На эту землю есть план, составленный помощником губерн. землемера Василием Барчаном в 1873 г. На церк. земле есть плохой домик. Дворов: 50, прихож. 387 д. об. п. Церк. эта с 1833 г. приписана к прих. села Погорелец в 4 вер.

ВЯЗОВЕЦ с., при р. Горыни, волости Ямпольской, от Житомира 230 вер., от Кременца 40 вер., от ближ. жел.-дор. ст. Шепетовки 75 вер., от ближ. почтов. ст. Ямполья 6 вер., от ближ. прих.: с. Дитковец 2 вер., с. Паньковец 3 вер. и с. Долгалевки 4 вер. Приход 5 кл. Церк. во имя Святителя и Чудотворца Николая. Построена в 1772 году, но кем — неизвестно. В 1888 году 25 августа сгорела. Была деревян., с такою же колокольнею и оградою. Утварь вся уцелела от огня. Копии метрич. книг хранятся с 1771 г., а испов. вед. с 1820 г. Земли: пахот. 38 дес. 1815 саж., сенок. 15 дес. 1700 саж., усадеб., и огород. 3 дес., По качеству земля хороша. Причт: свящ. 300 руб., псаломщ. 50 руб., поном. 38 руб. и просф. 16 руб. Для свящ. дом нов, хозпостройки есть. Для псалом. дом нов, хозпостройки есть. Для поном. и просф. есть дом о 2 половинах. Есть проект по обеспечению причта от 1849 г. Церк.-прих. школа сущ. с 1860-х годов, в 1870-х годах взята в ведение Мин. Нар. Просв., а в 1886 г. 15 июля возвращена в духовное ведомство; помещается в собств. доме, с содерж. в 200 руб. в год от прихож.; учен. 35 муж. п. Приход состоит из одного села. Владелец села еврей Антер Голлендер. Есть кирпичн. завод. Дворов: 181 $\frac{3}{4}$, прихож. 1438 д. об. п.; римо.-катол. 17 д. об. п.; евр. 14 д. об. п. Священ. Василий Харлампиевич Бычковский (с 14 сентября 1862 г.) и псаломщ. Игнатий Григор. Лукасевич (с 1 декабря 1858 г., а на службе с 6 декабря 1855 г.) и пономарь Авксентий Яковл. Рыбчинский (с 27 апреля 1855 года). К этому прих. приписана кладб. церк. в том же с. Вязовце.

В том же с. Вязовце есть церк. во имя Успения Пресв. Богородицы. Кладб. Построена в 1867 году. Церк. эта приписана к Св.-Николаевскому прих. с. Вязовца.

Село Вязовец, под именем Вежовца, как имение Кременецких землян Денисовичей, купленное у них княгиней Ильиной,



Олександр-Януш — останній представник роду князів Острозьких-Заславських — ініціатор Кольбушовської транзакції.

упоминается в акте от 1545 года, — в описи Кременецкого замка, в числе городень которого упоминается городня «княгини Ильиной из села Вежовец, Норилова, Дрибовой, Дедковец и Шельвова».

ГУЛИОВЦЫ с., при р. Горыни, волости Ляховецкой, от Житомира 186 вер., от Острога и ближ. почт. ст. 40 вер., от ближ. жел.-дор.ст. Шепетовки 50 вер., от ближ. прих.: м. Ляховец 4 вер., с. Синюток (Засл. уез.) 1 вер. и с. Бесовки 6 вер. Приход 5 кл. Церк. во имя Св. Архистр. Михаила. Построена в 1715 г. на средства прихож. Деревян., с такою же колокольнею, крыта жостью, крепка. Утварью, ризницею и богослужеб. книгами достаточна. Проводы бывают в Фомин понедельник. Копии метрич. книг. и исповед. вед. хранятся с 1815 г. Опись церк. имущества составлена в 1884 г. Земли: под церк. погостом 600 саж., усадебн. с огород. 2 дес. 1287 саж., пахотн. 49 дес. 1550 саж., сенок. чистой 18 дес. 477 саж., под хутором, заросшим ольховым лесом 2020 саж. и неудобной сенокос. 1212 саж. На эту землю план есть. Земля эта разбросана в отдельных кусках. Причт: свящ. с жалов. 240 руб., псаломщ. 50 руб., поном. 38 руб. и просф. 10 руб. Причт. дома, и хозпостройки ветхи, — предполагается построить новые. Церк.-прих. школа открыта в 1872 г. помещается в общественном доме с содержанием от крестьян 100 руб. в год. Церк.-прих. попечительство сущ. с 1871 г. В приходе имеется, фабрика сельскохозяйств. снарядов Дорнера, а также имеются и две мельницы на р. Горынь. Дворов 80, прихож. 646 д. об. п., римо.-катол. 336 д. об. п., принадлежащих приходом к Белогородскому костелу; евр. 10 д. об. п. Свящ. Василий Иосиф. Новоселецкий (с 1886 г., а на службе с 1840 г.), псаломщ. Лука Иустин. Лотоцкий (с 1866 г.) и поном. Иаков Михаил. Яржемский (с 1862 г.). К этому прих. приписана церк. в с. Жизниковцах в 1 вер.

Село Гулиовцы, под именем села Гулевки, упоминается в акте от 1545 года, — в описи Кременецкого замка, в числе городень которого упоминается и городня Василия Ермолинского и

братьев его с Гулевки. Еще оно, под именем села Голевки Красной волости, как имение князя Януша Острожского каштеляна Краковского, упоминается в акте от 1601 года 7 декабря, — в донесении возных Криштофа Щуки и Станислава Янковского Луцкому гродскому суду об осмотре ими местечек и сел Луцкого повята, опустошенных и сожженных татарами, в том числе и села Голевки. Еще оно, под именем села Гулевец упоминается в акте, от 1565 года 30 октября в жалобе землянина Андрея Чолганского на землянку Ганну Ярмолинскую об отнятии имения: Семенова, Гулевец, Туровки, Кошелевец и Бесовки. Село Гулевцы некогда принадлежало кн. Острожским, потом кн. Яблоновским; когда же Теофила, княжна Яблоновская, вышла замуж за Льва Сапегу, то она внесла это село в дом Сапег. В 1822 г. его купил Залесский.

ДЕНИСОВКА с., при р. Елене, волости Семеновской, от Житомира 119 вер., от Острога 65 вер., от ближ. жел.-дор. ст. Шепетовки 60 вер., от ближ. почт. ст. Теофиополя 12 вер. И телеграф, ст. Ямполья 12 вер., от ближ. прих.: с. Бережинец 3 вер., с. Туровки 4 вер., от м. Ляховец 8 вер., с. Семенова 3 вер. и с. Жемелинец 6 вер. Приход 7 кл. Церк. во им. Покрова Пресв. Богородицы. Построена в 1868 году на средства прихож. Деревян. на кам. фундаменте, совместно с такою же колоколнею. Утварью, ризницею, богослуж. книгами достаточная. Копии метрич. книг. хранятся с 1777 г., а исповед. вед. с 1868 г. Опись церк. имущества составлена в 1884 году. Земли: под церк. погостом 452 саж., усадебн. и огородн. в трех местах 1 дес. 1653 саж.; к этому количеству усадебн. земли в пользу причта прибавлено местным свящ. Николаем Ковалевским из собственной 600 саж.; пахотн. в 3 сменах 30 дес. 1689 саж., сенок. луговой в двух местах 7 дес. 842 саж., в хутора, отчасти заросшем дубиною, чистой пахот. 3 дес. 1861 саж., под церк. пасекою в примыкающим сюда — огородом и пахотн. полем 1 дес. 1120 саж. всего — 45 дес. 1300 саж. Землею причт пользуется спокойно. В 1860 г. земля отмежевана и обозначена указными знаками, а в 1870 г. проверена уездным землемер. Щеголевым. План на землю имеется от 1875 г. Причт: свящ. с жалов. 300 руб. и псаломщ. 50 руб. Для свящ. дом и хозяйстройки, кроме амбара и возовни, новы, построены в 1885 г.; для псаломщ. дом и хозяйстройки тоже новы возведены в том же году. Все упомянутые постройки произведены на средства местных землевладельцев, при пособии от крестьян. Церк.-прих. школа достроена в 1887 году (о 3 комнатах с кухнею и сениями) из старой колокольни с прибавкою нового материала, для чего пожертвовано прихож. 100 руб. Прип. деревня Даниловка в 1/2 вер. церк.-прих. братство издавна сущ. с доходом 30 руб. в год. Дворов: 118, прихож. 942 д. об. п., римо.-катол. 92 д. об. п.; евр. 73 д. об. п. Свящ. Николай Михаил. Ковалевский (с 1876 г., а на службе от 1862 г.) и псаломщ. Неофит Васил. Гаськевич (с 1868 р.).

Село Денисовка упоминается в акте от 1563 года 24 июня, — в жалобе жены пана Григория Сенюты об угоне рогатого скота, грабеже крестьянского имущества, нанесении побоев крестьянам и разогнании их из села Денисовки паном Северином Ярмолинским. В с. Денисовке в XVIII веке была построена князьями Яблоновскими церк. во имя Св. Архистратига Михаила, сгоревшая в 1865 году от неосторожного обращения с огнем. В 1868 году, на добротные пожертвования построена новая дерев. церк. старанием священника Наркисса Ковалевского. В 1881 г. на пожертвования приходской молодежи устроен так назыв. «Девичий образ», на котором с одной стороны изображена Почаевская Богоматерь, а на другой — Покров Богоматери — стоимостью в 30 руб. В 1882 году на средства прихож. расписан потолок в алтаре изображена Св. Троица, кругом ее — Св. Ангелы и надпись «Свят, свят, свят Господь Саваоф, исполни небо и земля славы твоя». В 1887 г. изображены: над дверью, ведущую в церк., — Спаситель, благословляющий детей, на северной стене у входа — притча о 10 девах, на южной — страшный суд и два

Ангела — один хранитель младенцев, а другой записывающий дела человеческие; еще у двери, ведущей в церк. изображен ангел, записывающий исходящих из храма, а на потолке написан Покров Богоматери; все это — на сумму 200 руб. В 1882 г. сооружен был на средства прихож. киот Св. Великомуч. Параскевы (в 50 руб.), а в 1887 году на их же средства написаны две иконы — одна Св. Благов. вел. князя Александра Невского, — в память 25-летия освобождения крестьян от крепостной зависимости, а другая — Св. Великом. Пантелеймона, «Да будет он целителем наших душевных и телесных недугов» (обе в 70 руб.). В 1888 г. на добротные пожертвования устроен киот с иконою Св. Благов. вел. князя Владимира — в память 900-летия Крещения Руси (в 65 руб.). В 1879 г. на пожертвования местного священника и прихож. приобретен колокол в 24 1/2 пуда весом на сумму в 470 руб. При церк. с. Денисовки священнослужителями состояли: 1) свящ. Иоанн Корницкий 1777–1780 гг.; 2) свящ. Андрей Корницкий 1780–1787 гг.; 3) свящ. Иоанн Вакулович 1787–1820 гг., происходил из крестьян с. Сушолец Остр. уез. из фамилии Шалемай, начал службу с поддячего, потом стал священником, помещ. д. Даниловки и получил дворянское достоинство, был замечательно большого роста и телесной силы, так что, как говорят, в часы воодушевления он перебрасывал кованное колесо от телеги чрез дом; передают, что свою прислугу он карал не иначе, как ударом одним указательным пальцем по лицу; он был весьма трудолюбив, а также сострадателен к бедным до того, что быв. своих крепостных крестьян за воровство вообще всего — съестного не наказывал, так что эти бедняки, не стесняясь, обкрадывали своего пана-батюшку; 4) протоиерей Павел Иванович Вакулович, сын о. Иоанна Вакуловича, 1820–1867 гг., был благочинным с 1836 г. по 1857 г., при нем сгорела Денисовская церк. в 1865 г. от неосторожности быв. старосты Ильичука; 5) свящ. Наркисс Ковалевский 1866–1868 гг., соорудивший нынешнюю церк. в 1868 г.; 6) зять его свящ. Сергей Демчинский 1868–1876 гг. и 7) свящ. Николай Михайлович Ковалевский с 1876 г. ныне служит.

Село Денисовка и д. Даниловка отделяются одно от другой небольшого греблюю и ставом и лежат на границе уездов Заславского, Староконстантиновского и Кременецкого, на гористой равнине; почва черноземна с подзолом, требует тучного удобрения, часть сенок. — торф; церк. в Денисовке расположена на меловой горе. В Денисовке есть хутор Липники, где существуют старинные валы и рвы. Говорят, что на месте хутора было некогда село, которое было сожжено татарами, причем из жителей — одних они убили, а других взяли в плен. Остались в живых только двое — Данило и Денис, скрывшиеся в потаенном месте. По уходе татар, они вышли из укрытия, нашли один пепел и уголья на месте села и поселились один на правой стороне речки, а другой — на левой и т. обр. дали свои имена этим поселениям. Другие говорят, что с. Денисовка — сравнительно позднейшего происхождения, образовалось в начале XVIII века из хутора. Что же касается д. Даниловки, то она — очень древнее поселение. В 2 вер. от нее находится село Семенов, в котором есть несколько урочищ под названием Большой-Данек, Малый-Данек, Данькова-Гора, Данькова-Березина. Такие названия указывают нам на славного князя Даниила Галицкого, который, будучи удельным князем соседнего города «Тихомля», воспользовался очевидно, удобною местностью для основания города своего имени. К этому могло побуждать его и то обстоятельство, что вблизи уже существовали города с татарским названием — Човган — от Ченгизхан, ныне м. Теофиполь, а также Ченгизов, — ныне Чолгузов. А что нынешнее с. Семенов занимает древнее Городище, это видно уже из того, что в самом этом селе, на усадьбе помещика Малаховского, находятся остатки укреплений. Под этими укреплениями и доселе существуют обширные подземные ходы, которые, как говорят, связывал собственно Детинец с главным укреплением — Городищем, отстоящим от Детинца в 1 вер., на высоком берегу р. Иоквы. По другую сторону этой

речки и доселе существует деревушка Пруссы. Понятно, что это была колония, состоявшая из немецких переселенцев, которым князь Данил отводил свободные земли для поселения, особенно в своих городах и пригородах. У этой то колонии и доселе сохранились остатки древнейшей плотины, связывавшей пригород с самим городом «Даниловым». Замечательно, что у с. Семенова существует еще урочище «Бурлевица», созвучное с именем Бурундая, — разрушителя городов, воздвигнутых кн. Данилом. В подтверждение своих догадок о существовании на месте нынешнего с. Семенова — города Данилова укажем и на то, что даже земельные угодья д. Даниловки и с. Семенова до 1870 г. были как бы общими, но в настоящее время уже разверстаны. В окрестностях сел Денисовки, Семенова и Даниловки уцелело много сторожевых курганов, а также могил, очевидно, хранящих останки погибших здесь защитников веры и народности русской. По преданию, в д. Даниловке некогда существовала и православная церк. и при ней причт. имевший и свои угодия, которыми, во время татарских погромов, завладели посторонние лица. Ныне там, кроме кладбищ старого и нового, церк. земли вовсе нет. Помещики д. Даниловки — Сукачев, Должанский, Бочковские, Красовские, Чернецкие. Сел Денисовка и д. Даниловка принадлежали к Ляховецкому ключу кн. Яблоновских, потом через брак Теофила кн. Яблоновской со Львом Сапегою перешли к Сапегам. В 1802 г. с. Денисовку от Теофила приобрел Михаил Издебский, а Даниловку от нее купили несколько лиц.



Сучасна церква у с. Квітневому (колишнє с. Бісівка).

ДЗВОНКИ с., волости Перерословской. Церк. во имя Преображения Господня. Когда и кем построена, неизвестно. Деревян., маломестительная, с такою же, отдельно от нее, колокольнею. Утварью, ризницею достаточна, а богослуж. книгами скудна. Копии метрич. книг хранятся с 1791 по 1831 г., а исповед. ведомости с 1809 г. по 1831 г. Опись церк. имущества имеется от 1868 г. и 1884 г. Проводы бывают в Светлую субботу. Земли: под церк. погостом 0,11 дес., усад. 0,78 дес., пахот. 15,83 дес., сенок. 4,30 дес., листовен. леса 1,88 дес., всего — 22,90 дес. План на эту землю составлен в 1872 г. испр. должность межевщика Грециком и хранится при церк. Причт пользуется землею спокойно, за исключением усадеб. земли, часть которой захвачена и ныне остается в пользовании арендатора, содержащего питейное заведение. От причта земля в 2 вер., а от церк. в 1 вер. Домов и хозяйстроек для причта нет. Крупн. землевлад. Куликовский. Дворов 34³/₄ прихож. 263 д. об. п. Церк. эта приписана с 1830 г. к самостоятельному прих. с. Шимковец в 3 вер.

В церк. села Дзвонки есть рукописное Евангелие в кожаном переплете, писанное в 1539 году, как это видно из надписи на нем; но как оно попало в эту церк., неизвестно. Еще в этой же церк. находится одна богослужбная книга, in 4-fo в коже, заключающая в себе Евангелие, Апостол и Псалтирь с месяцесловом и указателем чтений евангельских и апостольских на все дни года и изданная в 1733 году во граде Св. Петра в царствование Благочестивейшей Самодержицы Государыни императрицы Анны Иоанновны. Село Дзвонки принадлежало некогда кн. Острожским, потом Яблоновским, а затем Сапегам; в 1825 г. купил его Загурский, а ныне оно принадлежит казне.

ДИДКОВЦЫ (иначе Дитковцы) с., при р. Горыни волости Ямпольской, от Житомира 240 вер., от Кременца 45 вер., от ближ. почтов. ст. Ямполья 5 вер., от ближ. жел.-дор. ст. Рудни-Почаевской 68 вер. и Шепетовки 73 вер., от ближ. прих.: с. Воробиевец 2 вер., с. Паньковец 1 вер. и с. Вязовца 2 вер. Приход 7 кл. Церк. во имя Святой Великомученицы Параскевы, именуемой Пятницею (раньше Ильинская). Построена в 1766 году на средства прихож. Деревян., на камен. фундаменте, с такою же колокольнею. В 1861 году починена, в 1871 году покрыта жостью и покрашена краскою-медяною, в 1874 году вся церк. снаружи обшита сосновыми досками и покрашена масляною краскою, в 1877 году вся церк. покрашена внутри;

все это производилось на средства прихож. Утварью церк. бедна, богослуж. книгами достаточна. Копии метрич. книг хранятся с 1757 года, а испов. вedom. с 1806 года. Земли: усад. с огород. 2 дес. 304 саж., пахот. в 3-х сменах 40 дес. 702 саж., сенок. на низменных лугах 10 дес. 54 саж., лесного хутора 7 дес. 672 саж., под зарослями 2 дес. 895 саж. и под церк. погостом 1 дес. 1170 саж., — всего — 69 дес. 1397 саж. По качеству земля хороша. На эту землю имеются две презенты, — одна, данная князем Янушем Корыбутом-Вишневецким, а другая, данная в 1715 году князем Михаилом Радзивиллом; обе они хранятся в архиве Вол. дух. консистории, а копии с них при церк. Вся церк. земля в 1860 году отмежевана уездным землемером Любнским, в 1888 году земля эта была вторично перемеряема частным землемером Леонардом Оливою, обозначена межевными знаками и снята на план, причем для псаломщика было выделено 17 дес. 56 саж. Есть проект по обеспечению причта от 20 декабря 1850 года. Причт: священ. 300 руб. и псаломщ. 50 руб. Для священ. дом стар, исправлен прихож. в 1884 году, из хозяйстроек конюшня и возовня составляют собственность местного священ. Н. Скалицкого, а сарай для скота, клуны и амбар принадлежат прихож. Для псаломщ. дом стар и для жилья не годен, а из хозяйстроек имеются очень ветхие — клуны и сарай для скота — собственность прихож. Владелец села граф Тарнавский. Деревни прих. Норулов в 1¹/₂ вер. Дворов 89, прих. 681 д. об. п.; римо.-катол. 29 д. об. п. Священнослужителями при церк. этого села состояли: 1) священ. Иоанн Самозерский с 1750 года по 1758 год; 2) священ. Василий Лозенский с 1758 года по 1771 год; 3) священ. Василий Гурковский с 1771 года по 1779 год; 4) священ. Иоанн Люценский с 1779 г. по 1798 год; 5) священ. Иоанн Лашевский с 1798 года по 1807 год. Из них священ. Василий Лозенский, Василий Гурковский и Иоанн Лашевский в иных местах метрической книги подписаны администраторами прихода Дидковецкого, что дает повод предполагать, что между 1758 и 1779 годами, а также между 1798 и 1807 годами действительного настоятеля в сем приходе не было, а заведывали им настоятели соседних прих.; 6) священ. Феодор Люценский с 1807 года по 1852 год; 7) священ. Василий Легензевич с 1852 года по 1864 год; 8) священ. Павел Легензевич с 1864 года по 1875 год; 9) священ. Даниил Войцеховский с 1875 года по 1883 год и 10) священ. Николай Тихон. Скалицкий с 9 июня 1883 года ныне

(1891 г.) служит (а на службе с 1 октября 1880 года) и псаломщ. Юлиан Никол. Барщевский (с 1 октября 1857 года).

Село Дидковцы, под именем с. Дидковец, как имение Кременецких землян Денисовичей, купленное у них княгиней Ильиной, упоминается в акте от 1545 года, — в описи Кременецкого замка, в которой, между прочим, сказано, что пять городень, находившихся у моста Кременецкого замка, строили также крестьяне «с имений княгини Ильиной, купленных у землян Кременецких Денисовичей, каковы — Панковцы, Вежовцы, Норилев, Дрибова (вероятно, с. Грибовая), Дедковцы и Шельвов». Княгиня Ильина — это Беата, жена князя Илии Конст. Острожского.

ДОЛГАЛЕВКА с., при ручье, волости Ямпольской, от Житомира 240 вер., от Кременца 50 вер., от ближ. почтов. ст. Ямполья 8 вер., от ближ. жел.-дор. ст. Рудни Почаевской 70 вер., от ближ. прих.: с. Погорелец 2 вер. и с. Дидковец 5 вер. Приход 7 кл. Церк. во имя Святого Архистратига Михаила. Построена в 1868 году на средства прихож. Деревян., на камен. фундаменте, покрыта жостью, внутри и снаружи покрашена, прочна, но мало вместительна. Отдельно от церк. Деревян. колокольня, весьма ветхая, о которой неизвестно когда и кем она построена. Утварью и ризницею посредственна, а богослуж. книгами вполне достаточна. Проводы бывают в Фомино воскресенье. Копии метрич. книг хранятся с 1796 года, а испов. ведом. с 1801 года. Земли: усад. 1½ дес., пахот. в 1-й смене 8 дес. 175 саж., во 2-й смене 11 дес. 2255 саж., в 3-й смене 16 дес. 1774 саж., сенок. 10 дес. 1718 саж., — всего — 48 дес. 2322 саж. На эту землю имеются — презента, данная князем Станиславом Радзивиллом в 1782 году 22 февраля, а также план с отдаточным листом поземельной комиссии от 22 сентября 1822 года, в подлинниках хранящиеся в архиве Вол. дух. консистории, а копии с них при церк. Причт пользуется землею спокойно. Есть также проект об обеспечении причта этой церк. от 7 января 1850 года. По качеству грунта земля хороша и от церк. в 3 вер. Причт: священ. 300 руб. и псаломщ. 50 руб. Для священ. дом ветх, холоден и к помещению не годен, построен на средства прихож.; хозяйской полуразрушены, причем, сарая для скота вовсе нет; есть, впрочем, сарайчик и конюшня с вожовой, составляющие собственность священ. вдовы Елены Должанской; стодала построена на средства местного священника. Для псаломщ. домик построен прихож.и, ветх и для жилья негоден, а хозяйской полуразрушены. Владелец села Станислав Каменский. Школы нет. Дворов 58¼, прих. 473 д. об. п., римо.-катол. 2 д. об. п.; евр. 27 д. об. п. Свящ. Феофан Иоилев. Должанский (с 18 января 1887 года) и псаломщ. Антоний Осипов. Омеляновский (с 25 августа 1873 года, а на службе с 1 января 1851 года). К этому прих. приписана церк. в с. Малой Москалевке в ½ вер.

ЖЕМЕЛИНЦЫ с., при р. Полтве, волости Ляховецкой, от Житомира 182 вер., от Острога 54 вер., от ближ. жел.-дор.ст. Кривина 54 вер., от ближ. почт. ст. Теофиополя 16 вер., от ближ. прих.: с. Семенова 4 вер., с. Миклашев 4 вер. и с. Сушовец 4 вер. Приход 7 кл. Церк. во имя Рождества Пресв. Богородицы. Когда и кем построена, неизвестно. Деревян., с такою же колокольнею. Утварью, ризницею и богослуж. книгами достаточна. Копии метрич. книг хранятся с 1753 г. Опись церк. имущества составлена в 1884 году. Земли: под церк. погостом 247 саж., усад. с огород. 1 дес. 1200 саж., пахотн. 24 дес., сенок. 8 дес., всего — 33 дес. 1447 саж. На эту землю имеется эрекция, данная 13 марта 1791 г. князем Николаем Яблоновским, и презента, данная 24 июня 1794 г. княгиней Теофилой Яблоновской; подлинники их хранятся в архиве Волын. дух. консистории, а копии при церк. В 1873 г. при размежевании крестьянских земель каз. топографом Вацура земли эти заменены на новые, причем в средней смене прибавлено 2 дес., пахот. земли. Плана на церк. землю нет. Причт владеет ею спокойно. Причт: священ. 270 руб. и псаломщ. 50 руб. Для священ. дом на кам. фунда., крыт черепицею, о пяти комнатах, с кухню, кладовою и двумя сенцами; а

из хозяйской имеются амбар, погреб, сарай для скота, с разделом для лошадей и клуня. Для псаломщ. дом о двух комнатах с кухнею, кладовою и сенцами, а из хозяйской имеются клуня, сарай для скота с разделом для лошадей и в том же сарае амбар. Все эти строения, кроме погреба и амбара при доме священника, построены в 1882 г. на средства казны в сумме 1875 руб. Проект об обеспечении причта от 27 августа 1853 г. хранится при церк. Дворов: 86½, прихож. 717 д. об. п., римо.-катол. 197 д. об. п. Церк.-прих. школа сущ. с 21 ноября 1880 г., с жалов. учителю 105 руб. Свящ. Ипполит Конст. Волковский (с 1871 г.) и псалом. Евгений Мих. Покорский (с 1863 г.). К этому прих. приписана церк. в с. Мокрой-Воле в 3 вер.

Село Жемелинцы, как имение дворянина Федора Чаплича-Шпановского упоминается в акте от 1569 года 25 мая, — в универсале короля Сигизмунда Августа о присоединении земли Волынской к короне. Польской король, под угрозой конфискации имения, повелевает дворянам согласиться на соединение и подтвердить согласие присягою. Список обывателей Луцкого повята, как присягавших, так и не явившихся к присяге при сем прилагается. В списке присягавших упоминается «Хведор Чаплич-Шпановский з Глупонина в теж з Жемелинец, которое мает в суме пенязей в Кременецком повете».

ЖИЗНИКОВЦЫ с., волости Ляховецкой, от ближ. прих.: с. Гулиовец 1 вер., с. Юровка 4 вер. и м.Корницы (Засл. уез.) 6 вер. Церк. во имя Покрова Пресв. Богородицы. Построена в 1766 году на средства прихож. Деревян., покрыта жостью и покрашена, ветха. При ней такая же, но новая, колокольня. Утварью, ризницею и богослуж. книгами посредственна. Опись церк. имущества составлена в 1884 г. Копии метрич. книг с 1796–1832 гг. и до настоящего времени, а исповед. вед. с 1809–1832 гг. хранятся при церк. Земли: усадеб., с огород. 1 дес. 332 саж., пахотн. 27 дес. 770 саж., сенок. 11 дес. 1380 саж. и неудобной 500 саж. План на эту землю есть. Земля разбросана в 10 отдельных кусках. Домов и хозяйст. построек для причта нет. Имение штабс-ротмистра Ивана Христофор. Борисова. Дворов 48, прихож. 428 д. об. п. Церк. эта приписана с 1836 г. к прих. с. Гулиовец в 1 вер.

КОРНИЦА м., при р. Горыни, волости Белогородской, от Житомира 200 вер., от Заславля — ближ. почт. ст. 20 вер., ближ. жел.-дор. ст. Шепетовки 40 вер., ближ. прих.: с. Дворца 2 вер., с. Шельвова 4 вер. и с. Гулиовец 6 вер. Приход 5 кл. Церк. во имя Святыя Живоначальные Троицы. Построена в 1778 году на средства прихож. Деревян., о трех куполах, на камен. фунда. с такою же, отдельно от нее, колокольнею, крепка, но маловместительна. В 1861 году починена, — покрыта жостью и покрашена масляными красками. Утварью, ризницею и богослуж. книгами достаточна. Проводы бывают в Светлую субботу и Фомину неделю. Копии метрич. книг хранятся с 1814 г., а испов. ведом. с 1800 г. Опись церк. имущества имеется от 1806 г. Земли: под церк. погостом 158 саж., усадеб., и огородной 2 дес. 1210 саж., под особым огородом «Подметы» 1090 саж., пахот. в 3 сменах 27 дес. 72 саж., сенокос. болотной 8 дес. 24 саж., под хутором «Монастырыще» 1040 саж., всего — 38 дес. 1194 саж. На эту землю имеются — план от 1832 г., отдаточный лист, проект, а также эрекция, данная 13 марта 1791 г. князем Яблоновским. По качеству грунта, земля черноземная и от церк. в 3 вер., расположена в 7 отдельных участках. Причт: священ. 300 руб., псаломщ. 50 руб. и просф. 16 руб. Причт. дома и хозяйской постройки новые и хороши. Церк.-прих. школа с 1872 г. сущ. в обществ. доме, с жалованием в 120 руб. учителю; учеников в 1890 г. было 25 муж. п. и 5 жен. п. Ярмарки бывают: 1 января, 1 мая, 1 июля, 6 сентября, 24 ноября и в неделю перед Рождеством Христовым. Владелец местечка — князь Сангушко. Дворов 77¼, прихож. 623 д. об. п.; римо.-катол. 40 д. об. п.; евр. 500 д. об. п. Священ. Антоний Ксенофонтович Туржанский (с 11 августа 1885 г.) и псалом. Евстафий Саввич Жадановский (с 7 октября 1885 г.). К этому прих. приписана с 1831 г. Церк. в с. Залужье в 1 вер.

Местечко Корниця, как имение Федора Корницкого и братьев его, упоминается в описи Кременецкого замка от 1545 года, — в числе городень которого упоминается городня «Федора Корницкого», «братьев его с Корницы». Местечко это издревле принадлежит кн. Сангушкам.

КОРЫТНО с., волости Перерословской, от ближ. прих.: с. Шикеринец 4 вер., с. Добрына 2 вер., с. Окнина 3 вер. и с. Гнойницы 4 вер. Церк. во им. Св. Василия Великого. Построена в 1753 году на средства прихож. Деревян., крепка, с дерев. ветхою колокольнею. Утварью посредственна, а ризницею и богослуж. книгами достаточна. Копии метрич. книг хранятся с 1500 года по 1836 г., а испов. ведом. с 1806–1831 гг. Проводы бывают в Светлую субботу. Земли, по проекту, утвержденному 28 авг. 1853 г. Вольн. губерн. комитетом, и хранящемуся при церк., значится усад. и огород. 2 дес. 207 саж., пахот. в 3 сменах 27 дес. 2077 саж., сенок. 2 дес. 2241 саж., под хутором 1 дес. 2000 саж., всего — 34 дес. 1727 саж. По плану же, составленному в 1855 году землемером Кисловским, — в наличности имеется земли усад. и огород. 2 дес. 800 саж., сенок. 2 дес. 1,185 саж., под хутором 2 дес. 241 саж. и пахот. в 3 сменах 28 дес. 577 саж., всего — 35 дес. 803 саж., кроме того неудобной под церк. погостом 400 саж. Межевой книги нет, а план есть. Для поном. и просф. имеется дом о 2 комнатах, построенный прихож. в 1868 году на месте разрушенного свещ. дома. Опись церк. имущества имеется от 1806 г. (28 августа) и от 1884 г. (27 августа). Школы нет. Крупный земельлад. Болеслав Рупневский (римо.-катол.). Дворов 641 $\frac{1}{2}$, прихож. 460 д. об. п.; римо.-катол. 2 д. об. п.; евр. 6 д. об. п. Церк. эта с 1830 года приписана к прих. с. Шекеринец 4 вер.

При церк. села Корытно священнослужителями, состояли: 1) свещ. Иаков Повоселецкий с 1770 г. по 1778 г.; 2) свещ. Василий Подчашинский 1779–1780 гг.; 3) свещ. Александр Зинович 1780–1782 гг.; 4) свещ. Иван Коссович 1782–1784 гг.; 5) свещ. Иван Полухтович 1785–1805 гг. и 6) свещ. Константин Новоселецкий 1806–1831 гг. Затем с 1832 г. Церк. эта была приписана к Шекеринецкому приходу. Село Корытно некогда принадлежало Концепольским, потом кн. Яблоновским, от которых в 1844 г. приобрел его Болеслав Рунневский, коему и ныне оно принадлежит. Почва в селе — глина с черноземом.

КУРЬЯНКИ с., волости Перерословской. Церк. во имя Св. Апостола и Евангелиста Иоанна Богослова. Построена в 1867 г. на средства прихож. старанием свещ. Иерофея Храчевича. Деревян., на кам. фундам. совместно с такою же колокольнею, внутри и снаружи покрашена. Утварью и ризницею посредственна, а богослуж. книгами недостаточна. Копии метрич. книг хранятся с 1791–1831 гг., а исповед. ведомости с 1794–1831 гг. Опись церк. имущества имеется от 1868 г. и 1884 г. Проводы бывают во вторник Фоминой недели. Земли: под церк. погостом 380 саж., усад. 1 дес. 49 саж., пахот. 24 дес. 1,175 $\frac{1}{2}$ саж., сенок. между кустарниками 8 дес. 1,391 саж. и под пасекой 816 саж., всего — 34 дес. 411 саж. Земля эта в 1858 году обозначена межевыми знаками землемером Потоцким, а в 1870 г. поверена и снята на план Острожским уездн. землемером Щеголевым. План есть, на эту землю имеется эрекция, данная 13 марта 1791 г. князем Николаем Яблоновским и подлинником хранящаяся в архиве Вол. дух. консистории; копия с нее хранится при церк. Причт пользуется землею спокойно. Домов и хозяйственных для причта нет. Крупн. землевладельцы: Лобачевская и Поплавский. Прип. д. Дрижаки (владелец ее Могильницкий). Дворов 47 $\frac{3}{4}$, прихож. 393 д. об. п. Церк. эта приписана с 1830 г. к самостоятельному прих. с. Шимковец в 3 вер.

ЛЕПЕСОВКА с., при р. Горыни, предместье м. Ямполья, волости Ямпольской, от Житомира 250 вер., от Кременца 45 вер., от ближ. жел.-дор. ст. Рудни-Почаевской 65 вер. и от ближ. почт. ст. Ямполья $\frac{1}{4}$ вер., от ближ. приход: м. Ямполья $\frac{1}{2}$ вер., с. Пань-



Залишки оборонного валу у Корниці.

ковец 4 вер. Приход 5 кл. Церк. во имя Св. Великом. Георгия Победоносца. Построена в 1720 году (20 августа), но кем — неизвестно. Деревян., с такою же колокольнею, крыта жезтью, покрашена маслян. красками, маломестительна и ветха. Утварью и богосл. книгами достаточна. Копии метрич. книг хранятся с 1791 г., а испов. ведом. с 1800 г. На приход. кладбище есть дерев. часовня, построенная в 1879 году (которая, со временем, может быть обращена в кладбищенскую Церк.). Проводы бывают после праздника Св. Троицы. Земли: усад. 1 дес. 1500 саж., пахот. в 3 сменах 25 дес., сенок. 15 дес., под хутором, где имеется церк. пасека с избой для пасечника 7 дес. 584 саж. На эту землю имеются документы — один дан 28 сентября 1723 г. князем Янушем Радзивиллом, а другой дан 20 марта 1720 г. князем Корыбутом Вишневецким, но в этих документах она не была точно ограничена, надлежаще отмежевана и снята на план. Ввиду сего в 1884 г. земля эта, при участии местных крестьян, указавших границы ее, была надлежаще измерена и снята на план частным землемером Стромчинским. Часть церк. земли была захвачена местным помещ. графом Ходкевичем и хотя, по Сенатскому решению, и возвращена церк., но не вся, а именно 12 дес. 569 саж. вместе с лесом и доселе считаются спорными. Кроме того, в урочище «Деньки» или «Громадський берег» есть церковный сенокос в 12 дес. 728 саж., который, как находящийся вдали от церк., в неудобном месте и в большей части заливаемый водою, находится в пользовании местных крестьян, вносящих за то небольшую плату в церк. Вообще всей церк. земли по новому измерению от 1884 г. должно быть до 88 десятин. Причт: свещ. 300 руб., псалом. 50 руб., поном. 36 руб. и просф. 16 руб. Для свещ. дом весьма ветх, хозяйственные требуют значительной починки. Для псалом. дом весьма ветх, а хозяйственные составляют собственность местного псаломщика. Для пономаря дом и хозяйственные находятся в припис. селе Ольшанице. Для просф. дома нет. Церк.-прих. школа сущ. с 1880 г.; учеников в 1888 году было 35 муж. п. Владелец села — граф Карл Ходкевич. Дворов: 112 $\frac{1}{2}$, прихож. 940 д. об. п.; римо.-катол. 50 д. об. п.; евр. 30 д. об. п. Свещ. Николай Григор. Коначевич (с 1878 г., а на службе с 25 августа 1863 г.), псаломщ. Василий Андреев. Карнковский (с 1864 г., а на службе с 1863 г.) и поном. Петр Иванов. Осташевский (с 1 июля 1870 г.). К этому прих. приписана церк. в с. Ольшанице в 3 вер.

Село Лепесовка упоминается в акте от 1545 года, — в описи Кременецкого замка; в числе сел, принадлежащих ему, упоминается: «село Лепесовка, купленное ее милостию, королевою (Боною) у Воринского, за покойного пана Дахна старосты Кременецкого. В том селе шестьдесят человек; да чиншу (податей) на замок дают с этого села ежегодно одиннадцать коп грошей, овса девятнадцать мерок; сено косят два дня в году, есть в нем

спускний пруд и мельница, да слуг путных четыре, исправляющих конную службу». Еще оно упоминается в акте от 7 мая 1576 года, — в листе короля Стефана к Альбрехту Ласкому, воеводе Серадскому, об отдаче имения Лепесовки Владимиру Заболоцкому. Здесь король говорит: «дворянин наш, Владимир Заболоцкий, уведомил нас, что в прошлые годы, еще в счастливое королевствование его милости, святой и славной памяти короля Сигизмунда Августа, предка нашего, твоя милость, пан воевода Серадский, выпросил у его королевской милости имение в земле Волинской, называемое Лепесовкою, которое имение уже прежде пожаловано было, по милости короля, дво рянину нашему Владимиру Заболоцкому, за его службу. На это пожалование пан Владимир Заболоцкий имеет и жалованную королевскую грамоту за печатью и собственно-ручною королевскою подписью». Еще оно упоминается в акте от 6 апреля 1577 года, — в продажном листе Владимира Симеоновича Заболоцкого панам Язловецким на имение Лепесовку, в котором сказано: «Я, Владимир Семенович Заболоцкий, дворянин короля, его милости, сознаю и объявляю сим листом своим, каждому кому бы надлежало ведать, нынешнему и будущему поколению. Продал я, по доброй воле своей, без всякого принуждения, имение свое Лепесовку, в повете Кременецком лежащее, их милостям, панам Язловецким из Бучача: пану Михаилу Хмельницкому, пану Николаю Снятинскому, пану Андрею Черленгородскому старосте, и пану Ярошу. А продал я, по просьбе их милостей с теми же правами, кои я сам получил на то имение от короля его милости, славной памяти Сигизмунда Августа. Это имение Лепесовка никому ни в чем не заложено и, во время моего владения, никому, ни за какую сумму денег не уступлено и не записано. Вследствие чего, я передаю свое право их милостям и продаю на вечные времена, за определенную сумму денег. т. е. за восемь сот коп грошей по Литовскому счету, считая в каждой копе по 60 грошей, а в каждом гроше по 10 пенязей белых (= 5 коп.). Всю эту сумму сполна и собственноручно получил от слуг их милостей, Мартына Людицкого и Михаила Слупского, и тотчас уступил проданное мною имение Лепесовку их милостям, передав в руки слугам их, поименованным выше, пану Мартыну Людицкому и пану Михаилу Слупскому». Село Лепесовка, или, по местному, Ямпольская Лепешовка лежит на левом берегу р. Горыни, в низменной местности, и так названо от растения, растущего здесь в изобилии и именуемого обыкновенно лепехой или лепешой. Церк. в этом селе была построена 20 августа 1720 года в весьма малых размерах, была выстроена в один день, что могло произойти так: сначала заготовлен был весь необходимый материал и как следует обделан, а потом в один день сложен. Такие церк. строились по обету и общими силами — «громадою» за недостатком времени, которое все уходило на исполнение барщин. В настоящее время строится новая Деревян. церк. на местные средства и постройка ее почти заканчивается. Она заложена 16 мая 1889 г. во имя Св. Великом. Георгия. Постройка ее производится так, что старая церк. пока остается и вокруг ее строится новая; Богослужение не прерывается и Св. престол не тронут. Священнослужителями, при сей церк. были: 1) иерей с. Лепесовки Иоанн Бычковский с 1761 г. по 1806 г.; 2) села Ольшаницы иерей Иоанн Стахурский в 1806 году — больше в селе Ольшанице не било священников и она была приписана к Лепесовке; Лепесовские священники — 3) иерей Симеон Лозинский в 1809 г.; 4) Иаков Писаржевский в 1809 г.; 5) иерей Киприан Турчаковский с 1810 г. по 1836 г., с 1817 г. он был благочинным; 6) иерей Иоанн Кондрацкий с 1836 г. по 1865 г., с 1850 г. он стал протоиереем; 7) наблюд. священник Матвей Ключковский с 1865 г. по 1868 г.; 8) свящ. приход. Павел Кондрацкий с 1868 г. по 1873 г.; 9) наблюд. свящ. Иоанн Хотовицкий в 1873 г.; 10) благочинный свящ. Григорий Конахевич с 1873 г. по 1878 г. и 11) свящ. Николай Конахевич с 1878 г. до настоящего времени (1891 г.) служит.

ЛИСКИ с., Кременецкого уезда, волости Дедеркальской. Церк. во имя Покрова Пресв. Богородицы. Кладб. Построена в 1869 г. на средства прихож. Деревян., с такою же колокольнею, пристроенною к ней в 1882 г. Утварью, ризницею и богослуж. книгами недостаточна. Копии метрич. книг хранятся с 1808–1830 гг., а исповед. ведомости с 1822–1830 гг. Опись церк. имущества составлена в 1885 г. Земли: усад. 1,776 саж., пахотн. 13 дес. 1,949 саж., сенок. 3 дес. 2,070 саж. и хутор с мелким лесом в 1,800 саж. На все земли и угодия имеются эрекция, данная 1 июня 1776 г. помещиками Петром и Феликсом Вкринскими, и презента, данная 1747 г., 27 февраля. Копии с этих документов хранятся при церк. Церкви принадлежит дом, построенный в 1872 г. Дворов 50³/₄, прихож. 483 д. об. п. Церк. эта с 1830 г. приписана к самостоятельному прих. с. Сивок в 2 вер.

Село Лиски получило свое название, вероятно, от того, что оно построено среди лесов, где преизобиловало дерево лесное орешника, в просторечии называемое лещиною, или деревом местного ореха; ныне оно с двух сторон окружено кустарниками этого дерева. В этом селе нынешняя церк. построена на месте старой, сгоревшей от неосторожности причетника в 1829 году: эта старая церк. была построена в 1724 году униатскою и имела 3 купола. Из священнослужителей этой церк. известны: 1) пресвитер Лесецкий Димитрий Пузиковский упоминается в 1728 г. в Сивковских метрических записях; 2) свящ. Яков Лукасевич, упоминается в 1747 г., когда дана была этой церк. презента помещ. Людвиком Вкринским на земли и угодья; 3) свящ. Иван Ворецкий до 1797 г.; 4) зять его Константин Зинович с 1797 г. до дня смерти в 1925 г.; затем приход был под наблюдением до 1830 г., когда он был приписан к Сивковскому приходу.

ЛЯХОВЦЫ (нині Білогір'я) м., при р. Горынь, волости Ляховецкой, от Житомира 180 вер., от Острога 50 вер., от ближ. жел.-дор.ст. Кривина 57 вер. и Шепетовки 60 вер., от ближ. почт. ст. Ямполья 10 вер., от ближ. прих.: с. Жемелинец 6 вер. и с. Юровка 5 вер. Местечко это находится на низменности р. Горынь, обр-азующей здесь большой пруд. К пруду этому оно прилегает с южной стороны, а с северной его окружает возвышенная плоскость, составляющая берега р. Горыни. Самое местечко ныне делится на пять частей — собственно местечко, заселенное почти исключительно евреями, Старики, Подора, Мокрая-Воля и Сухая-Воля. В экономическом отношении оно некогда делилось на два фольварка — Старики и Леонцину.

Когда основано м. Ляховцы, достоверно неизвестно. Можно полагать, что время основания его относится к 15 веку, ибо тотчас после Люблинского сейма (в 1569 г.), когда Волинь окончательно вошла в состав Польского королевства¹, в перечне местностей, принадлежавших к Кременецкому повиту, упоминаются и Ляховцы.

Относительно происхождения названия м. Ляховец нет достоверных сведений. Быть может, местечко это названо так по причине наплыва сюда поляков-ляхов, взявших перевес над туземцами. Ибо еще со времен Сигизмунда I около 1536 г., поляки начали уже усиливаться на Волини, а при Сигизмунде Августе, около 1554 г., начали приобретать и поземельную собственность. Но во всяком случае во время основания местечка едва ли были ляхи в этой местности. Существует в народе предание, что когда Богдан Хмельницкий внезапно явился в это местечко, то в нем нашел много поляков, которые, вероятно, собрались сюда из окрестностей под защиту укреплений, (местечко было окружено валами и имело замок). Хмельницкий, захвативши здесь всех поляков, вывел их на степную равнину, идущую от Ляховец на юг к Староконстантинову (где ныне деревня Окоп, иначе — Ксенженцын), и там, запрягши их в плуги и сохи, вспахал ими огромное пространство, которое засеял затем желудями; здесь вырос хороший дубовый лес, который только недавно вырублен был потомками тех несчастных поляков. От изнурительной работы многие поляки пали, а остальные были

беспощадно истреблены. Место, где были погребены эти поляки, названо Окип от того, быть может, что там были закопаны поляки (окопом или окопском обыкновенно называют крестьяне еврейские кладбища).

По всей вероятности, такую жестокость совершил не Богдан Хмельницкий, а один из так наз. казацких загонов, образовавшихся в половине XVII века для защиты православия и русской народности и для отмщения полякам за все те обиды и угнетения, какие они совершали над православными южноруссами. Так, ужасные кровопролития на Волыни производили — 1648 г. загоны Максима Кривоноса, доходившего до Росоловец (Старок. уезд), Колодки, опустошавшего города Луцк и Ровно, Владимир, Заславль, Острог, Кременец и Дубно; в 1649 г. загоны Гераски, Донца и жестокого Бунака—Шолудивого и пр.

Кто был первым основателем и владельцем этого местечка, это также неизвестно. Как видно из надписи на Ляховецком замке, местность Ляховецкая во время основания самого местечка, принадлежала Льву Свидригайлу, быв. вел. князем Литовским (в 1430 г.), получившему в 1440 г. от короля Казимира Ягеллоновича по разделу часть Волыни с г. Луцком. Вероятно, этот Свидригайло, или же кто-либо из его сподвижников, носивших имя Лехова, и был основателем этого местечка.

Существует такое устное народное предание об основании м. Ляховец: Свидригайло очень часто охотился с своею свитою в лесах на Карпатских плоскогорьях и заезжал даже в ту местность, где ныне это местечко и где были большие леса, изобиловавшие дичью. Однажды, охотясь в этой местности, покрытой тогда ольховым лесом и кустарниками лозы, он незаметно отстал от своей свиты и по причине наступившей ночи заблудился. К счастью, он увидел вдали огонек, а затем избу, в которой жил, быть может, рыбак близ Горыни или же бортник, приютивший и угостивший его. В благодарность за такое гостеприимство — Свидригайло на другой день даровал хозяину всю ту землю, которую тот в течение дня успеет объехать верхом, и позволил завести здесь поселение.

В 1441 г. 20 января вел. князь Литовский Казимир даровал Ляховцы в вечное и потомственное владение слуге своему Дениску Мукосеовичу за его верную службу. Жалованная грамота этого князя читается так: «Млостію Божію ми Великий Князь Королевич, Великий Князь Литовский, Жимойтский, Руський і іних, узревши есмо вірную службу слуги нашого пана Дениска Мукосеовича і погадавши есмо с князьми, с рицери, с пани, со всею нашою радою, дали есьмо ему Збараж до живота, а тиі села Ісерн, а Вандругу, а Ляховцы, а Дземелинцы, а Пищатинцы, а Матвіевци, а Іськовцы, а Обич, а Вербу, а Кодаковци и другіе со всім тим, що к Збаражу і що к тим селам іздавна служити с нивами, с сеножатями, і с пасеки, і с стави, і с ставищи, і с ріками, і с бобровими ловищі, і с дубровими, і с бортними землями і дали есьмо тиі села вечно і непорушно і его жене і іх дітям, а небуде дитей і ближнім его, а тиі села волен продати, замянати, заставити і в придане дати. а на то свідки княжата, рицері, панове и вся рада наша, а на подтверждение того і печать нашу казали есьмо приложити к тому нашему листу. Писан у Вільні, місяца Генваря в двадцатий день, індикт пятый». Здесь впервые упоминается о Ляховцах.

Около 1520 года король польский Сигизмунд I отдал Ляховцы своей жене Боне в числе других местностей Кременецкого староства, а Бона даровала его около 1520 года Дашко Каленковичу. В 1538 г. дочь его вышла замуж за Яшка Сенюту и внесла имение Ляховцы в род Сенютов. Сигизмунд I разбирал спор о Ляховцах между Ярмолинскими и Сенютами и решил его в пользу Сенютов. Сенюты (иначе — Синеуты) представители старинной южнорусской фамилии, владели громадными поместьями в поветах Луцком и Кременецком (имели — до 100 сел и 15 местечек). Они выхлопотали у короля польского Стефана Батория в 1583 г. привилегию, надающую Ляховцам (доселе — селу) права местечка, Магдебургское право и др. льготы. Благодаря этой



Великий князь литовський Лев Свидригайло.

привилегии, материальное благосостояние Ляховец постепенно стало возвышаться. Сначала Сенюты были православными, а потом совратились в кальвинизм. Но вскоре один из них, Павел — Крыштоф Сенюта принял католицизм, изгнал из Ляховец кальвинистов и начал в 1612 году строить здесь костел и кляштор для доминиканов. Отправившись затем с паломнической целью в Рим, Сенюта вернулся из-за границы ревностным социанинином, основал в Ляховцах социанинскую общину, пригласил для нее пастора и до конца жизни был усердным покровителем секты. Можно думать, что совращение Сенюты в социанинство, совершилось не без влияния его родственника Мартина Чаплича (ярого социанинина), женатого на его родной сестре Катерине Сенютиной, при том же сам Павел Сенюта был женат на Катерине Немиричевне, дочери Киевского подкомория Стефана Немирича, известного социанинина.

Таким же усердным покровителем социанинской секты был и брат Павла, Петр Сенюта, владевший на Волыни м. Каменем и Радогощей, а в Польше Кобылином и Зданами. Можно думать, что в Ляховцах существовала и школа социанинская. Построив для доминиканского ордена костел, Павел Сенюта имел неосторожность внести в свой фундуш такое условие, что если бы кто из его наследников не был католиком, то все имения завещателя должны принадлежать ордену. Но как скоро сам П.Сенюта стал социанинином, то, пока он был жив, доминикане волей-неволей мирились с вероотступничеством его и лишь время от времени звали на суд покровительствуемых им социанинских пасторов, как, напр., поступили они в 1627 году. Но в конце 30 годов XVII века Павел — Крыштоф Сенюта умер, а Ляховецкие имения перешли к его брату Петру, также социанинину. Тогда наступили большие и продолжительные споры и раздоры между наследником и доминиканцами, кои, ссылаясь на фундуш Криштофа Сенюты, оспаривал его наследственные права и требовали, чтобы он принял католичество и изгнал из Ляховец еретиков. Сторону доминиканцев поддерживало высшее католическое духовенство, а за Петра Сенюту вступились Волыньские дворяне, отправляя в 1645 г. своих послов на Варшавский сейм, между прочим, поручали им потребовать на сейме от имени всего — Волыньского воеводства, чтобы претензии доминиканцев к Петру Сенюте и следовавшие в их пользу судебные декреты по этому делу были признаны недействительными, так как фундуш Крыштофа Сенюты не может служить ограничением наследственных прав его брата.

Тем временем доминикане не прекращали делать попытки к обращению своего противника в католичество и в 1641 году им едва не удалось это дело. В то время Сенюта опасно заболел, и когда лечившие его врачи перестали уже надеяться на его выздоровление, одному ксендзу—доминикану удалось как то пробраться к больному и поколебать его социнианские убеждения. По его словам, Сенюта выражал горькие сожаления об отступничестве своих предков от католической церк. и о своих собственных заблуждениях, раскаивался в своей женитьбе на завзятой арианке (на польке Ядвиге Вильямовне с Калишан), под влиянием которой он и сам из кальвиниста стал социнианином, исповедал все догматы католической веры, носил на груди реликвии и поручал душу свою заступничеству Божией Матери и перед образом ее дал клятвенное обещание в случае выздоровления — торжественно исповедал в костеле свое обращение к католической вере. Действительно, вскоре после того он выздоровел. Но когда приор Ляховецкого кляштора вздумал навестить новообращенного, то его не пустили даже во двор и пригрозили вытолкать в шею, если он вздумает силой проникнуть в замок. А в замке Сенюты в то время социнианский пастор Цяховский публично отправлял богослужение и говорил проповедь в присутствии хозяина и его приятелей — единоверцев: Павла Иваницкого и каких то панов Куроса и Вишоватого, под влиянием которых Сенюта совершенно оставил свое прежнее намерение относительно перехода в католицизм. Здесь же находился дядя Сенюты, каштелян белзский, Андрей Фирлей, горячий протестант, экстренно вызванный в Ляховцы здешними социнианами для предупреждения грозившей опасности перехода в католичество его племянника. С тех пор Петр Сенюта стал держать при себе уже не одного, а двух социнианских пасторов, которые свободно отправляли сектантское богослужение и распространяли в его имениях свое учение; сам же он гораздо деятельнее стал относиться к своим обязанностям патрона секты и щедро раздавал своим единоверцам земельные участки и другие бенефиции. Обо всем этом доминикане в том же 1641 г. подали в земский Кременецкий суд пространную жалобу, а спустя несколько времени они возбудили против Сенюты новое обвинение — в укрывательстве изгнанного из Ракова ученого социнианского пастора и писателя Яна Стопиского. Оба эти дела были рассмотрены Люблинским трибуналом и в 1644 году по ним последовал трибунальский декрет, по которому социниане изгонялись из м. Ляховец, пастор Ляховецкой общины Ян Стопиский был объявлен лишенным дворянства и приговорен к инфамии, сам же Петр Сенюта был подвергнут штрафу в 1500 гривен. Так разгромлена была одна из наиболее видных социнианских общин на Волыни — Ляховецкая.

Около 1660 года Анна Сенютянка, дочь Авраама Сенюты, племянника Павла Сенюты, вышла замуж за Петра Опалинского, подкомория Познанского, который, получив в приданое все имения Сенютов, в том числе и м. Ляховцы, окончил постройку костела и кляштора для доминиканов. Анна Опалинская умерла, не оставив по себе детей.

В 1681 г. 6 февраля родственник Ляховецких Сенют, Андрей Лещинский, совершил во Львове купчую крепость на продажу Станиславу Яблоновскому воеводе Русскому, коронному гетману польскому, имений, состоящих в Кременец. повете Волынского воеводства, в состав коих входили: город Ляховцы, м. Корница и села — Старики, Гайдуцкая Воля (ныне — Мокрая), Заречная Воля (ныне — Сухая), Жемелинцы, Войнигов (ныне — Унигов или Униев), Хорошов, Калетинцы Дальние (ныне — Малые), Калетинцы Ближние (ныне — Великие), Шунька, Теремное, Карабиевк, Чолгузов, Вариводка, Сивки, Кашинцы, Курьянка, Шимквцы, Дзвонка, Выгорное, Юровка, Воробиевка, Жизниковцы, Ридка, Гуиевцы, Бисовка, Бережинцы, Даниловка, Кошелевка, Волица Миньцовая, Камень Чолманский, Кунча, Новоставцы, Тихомль, Воробиевка Другая, Миклаши, Коровье, Водычки, Шумовцы, Погорельцы. Михновиовка, Москалювка,

Волчковцы, Кривовулька и двор в Кременце. За все эти имения Яблоновский обязался уплатить 75,000 польских злотых, и кроме того — принял на себя уплату долгов, простирившихся на этих имениях до 165,000 польских злотых. Из князей Яблоновских, владевших Ляховцами, заслуживает внимания князь Иосиф, честолюбивый магнат, претендент на польскую корону после смерти короля Августа III (1763 г.), добродушный и изобретательный чудак в домашнем обиходе. Рассказывали, как, напр., он совершал казнь над портретом короля Станислава—Августа, как убил черта на крыше замка и пр. О его честолюбии может много говорить его длинный титул, который он обыкновенно помещал на дарственных записях: «Иосиф Алексо из Пруссос (т. е, герба Прусс), Виндава из Вигольца, Яблоновский на Яблонове и Ляховцах, Граф на Лисянке и Заволове, свободный барон на Подгурцах, Яблонове—Литовском, старом дворце, Чернополе, Грудку и Жданове, вотчинник и пан на Кишнере, Стобине, Дитмандорфе и Стейносдорфе в Саксонии, воевода и Генерал земли Новгородской, рыцарь и кавалер орденов Св. Духа, Св. Михаила и Св. Губерта, Член Академии наук — Парижской, Римской и др., Староста Вольнинский, Корсунский, Оникетинский, Дзвиногородский, Загорецкий и Лаварийский и посессор Красненский и Дембославский. Затем — князь Иосиф по Воскресным и праздничным дням надевал на себя княжескую пурпуровую мантию и митру, ордена и ленты и в таком виде, сидя на троне, давал аудиенцию своим вассалам, посессорам, официалистам и всем, кто имел к нему какое либо дело; каждый, являясь, к нему должен был преклонять колена. Князь Иосиф сложил с себя звание сенатора в 1773 г. и жил в Лейпциге, где и умер 1 марта 1777 г. После его смерти м. Ляховцы досталось его сыну Александру, по прозванию Доброгосту, умершему бездетным.

Последний владелец м.Ляховец из Яблоновских, князь Александр сын Иосифа, умер бездетным, и м. Ляховцы с др. именьями перешло в руки князей Сапег, из коих Лев Сапега в 1831 г. принимал участие в польском мятеже, а потому, после смерти княгини Анны Сапеги, имение это перешло в ведение Министерства Государственных имуществ; затем — владельцем Ляховецких ферм на Леонциве стал бывший начальник Влынской губернии Иван Владимирович Фон—Галлер.

Из древностей в м. Ляховцах заслуживают внимания развалины замка среди пруда, образовавшегося из р. Горынь. Полагают, что этот замок построен кем либо из Сенютов, быв. владельцев Ляховецких, и при том православным представителем этого рода, так как в самом замке была некогда православная церк. Прежде замок был деревянный. По преданию, строитель замка велел сначала сделать насыпь среди пруда, для чего употреблял, в качестве рабочих, пленных татар и турок, и эту работу производил в течении семи лет; затем — на этой насыпи он построил дерев. замок с дворцом и службами и обнес все это деревянным забором. Около 1745 г. князь Иосиф—Александр Яблоновский построил на месте деревянного каменный замок — в виде пятиугольника. Стены каменные и кирпичные были толщиной в 1 1/2 аршина. Замок этот был обнесен водою и сначала было сообщение с местечком только на лодках, а потом были устроены подъемный мост, и наконец плотина и постоянный мост. В замке находилась огромная тройная зала, где могло вместиться до 400 человек. Замок этот особенно процветал при князе Иосифе—Александре Яблоновском, который, в расчете на польскую корону, задавал здесь великолепные балы, привлекавшие множество польской аристократии. В этом замке в 1787 г. 14 марта княгиня Франциска, из кн. Воронецких, вдова по князе Иосифе Яблоновском, вместе с сыном своим Николаем—Августом, принимала польского короля Станислава—Августа Понятовского, ехавшего в г. Канев для свидания с императрицею Екатериною Великою. В настоящее время замок этот совершенно разрушается; кое—где сохранились стены, при которых позже сделаны пристройки, где помещаются винокурный и пивоварный заводы. В самом местечке, вблизи бывших валов,

недалеко от нынешней Казанской церк., находилась некогда церк. во имя Успения Пресв. Богородицы, деревян., трехкупольная, в малых размерах, построена в 1700 году, как значится в описи церк. имущества этой церк. В 1806 г. она так обветшала, что в ней с трудом могло совершаться Богослужение, а в 1823 году разрушилась в самый день Пасхи. О времени введения унии в Ляховцах не сохранилось никаких следов. Метрич. записи при этой церк. начинаются с 1725 г. и писаны полууставом. Вероятно, до этого времени хотя, быть может, и существовала здесь уния, однако полонизм не имел еще тогда сильного влияния на письменность. Но с 1731 г. записи испещрены то латинскими, то славянскими буквами. Видно, что полонизация этого местечка уже началась. Священнослужителями при этой церк. состояли: 1) священник и декан Ляховецкий Андрей Суражкевич, — упоминается в 1716 г. когда он освящал церк. в с. Сивках Острож. уез.; 2) парох меской церк., потом протопресвитер Ляховецкий декан Иван Димитрович с 1725 г. по 1769 г.; 3) при нем упоминаются Иеан Шалуха — администратор и Василий Подмышальский — парох Воли Заречной (ныне — Мокрой), — администратор с 1770 г. парох церк. меской и Воли Гайдуцкой (ныне — Сухой); 4) в тоже время были vikариями меской церк. Антоний Богинский и администратор Иван Герасимович, бывший с 1779 г. парохом Ляховецким, — при нем vikариями были Василий Левицкий и Иван Зиневиц.; 5) священник меской Ляховецкой церк. Стефан Серацинский с 1787 г.; 6) свящ. Леонтий Соколовский в 1795 г., при нем уничтожена уния в этом прих.; 7) свящ. Лука Лотоцкий около 1799 г.; 8) свящ. Ионанн Лашевский с 1809 г. по 1822 г. В 1823 г. церк. эта обрушилась и потому настоятелей ее не было. Приход наблюдал священник предместья Стариков Яков Пекарский до 1830 г. В 1850 г. Старицкий и Меский приходы соединили и о. Яков Пекарский был назначен священником, Меско-Старицким. С 1833 г. был свящ. Александр Пекарский; с 1845 г. свящ. Михаил Капустинский, а с 1863 г., нынешний священник Ионанн Цеховский.

В настоящее время Ляховцы — очень незначительное и грязное местечко. В нем бывает ежегодно 7 ярмарок: 2 февраля, 23 апреля, в праздник Св. Троицы, 24 июня, 15 августа, 14 ноября и 6 января.

В м. Ляховцах есть церк. во имя Св. Живоначальной Троицы. Построена в 1869 г. из упраздненного римо.-катол. доминиканского костела, который был построен в 1612 году князем Христофором-Павлом Сенютою для монахов доминиканского ордена. Камен., крыта жезтью, с двумя разделами, алтарем обращена на зап., с двумя возвышающимися по обеим сторонам башнями, крытыми жезтью. Престол на кам. пьедестале. При церк. построена в 1881 году на средства прихож. камен. часовня в память в Бозе почившего Государя-императора Александра Николаевича. Утварь и ризница перенесены в эту церк. из безприходной Преображенской церк. и именуются в достаточном количестве; богослужеб. книги новы. Копии метрич. книг, перенесенные из Преображ. церк., хранятся с 1787 года, а испов. ведом. с 1800 г. Опись церк. имущества составлена в 1884 году. Земли — всей 61 дес. 612 саж. На эту землю имеется план, составленный люстрац. землемером Вацурую. Кроме того церк. принадлежат: 1) пруд с мельницею о двух поставках в с. Туровке, Острож. уез., в 15 вер. от м. Ляховец, под прудом находится 24 дес. 91 саж.; 2) 31 морг земли в с. Садках Кременецкого уезда. Церк. земля находится в расстоянии от церк. 2–5 вер. Причт: свящ. 300, псал. 50, просф. 16 руб.; кроме того в пользу причта идут 340 руб. от оборочных статей. С зап. стороны церк. имеется церк. небольшой, о двух этажах, камен. дом, покрытый наполовину жезтью и наполовину гонтой; внизу коридор, 5 жилых комнат, кухня и 2 кладовых, а в верхнем этаже 6 жилых комнат для священника, коридор и 12 пустых комнат с разрушенными печками и разбитыми окнами; под домом имеются 5 погребов. На дворе находится камен., ветхая, крытая соломой конюшня и деревян. клуна для хлеба; предполагено вновь построить для священ.



Ляхівці. Домініканський монастир. Мал. Н. Орди, ХІХ ст.

кладовую, погреб и исправит нынешние хозпостройки. За церковною оградой находится деревян., крытый черепицей дом о 4 комнатах, предназначенный для помещения псалом., причем предполагено исправит его и возвести при нем хозпостройки. Одноклассное нар. училище Мин. нар. прос. существует с 1873 г. в доме общественном, с жалованьем — учителю 250 руб., а законоучителю 50 руб.; учеников в 1883 г. было 80 человек. Церк.-прих. попечительство существ. с 1871 г. при 12 членах с доходом до 150 руб. в год. Ярмарки бывают 6 января, 2 февраля, 23 апреля, в празд Св. Троицы, 24 июня, 15 августа, 14 октября и 14 ноября. В прих. именуются — аптека, мещанская управа и винокурный завод. Дворов 196 $\frac{1}{4}$, прихож. 1565 д. об. п., римо.-катол. 17 д. об. п.; евр. 906 д. об. п. Свящ. Иоанн Андреевич Цеховский (с 1863 г.) и псал. Филипп Сильвестрович Михайловский (с 1870 г.). К этому прих. приписаны две церк. — одна во имя Казанской иконы Божией Матери в м. Ляховцах в 100 саж. и другая безприходная Преображенская в предместье Стариков того же местечка в 300 саж.

В том же м. Ляховцах есть церк. во имя Казанской иконы Божией Матери. Построена в 1846 г. на средства местной помещицы Анны Сапеги. Каменная, при ней отдельная кам. колокольня. На постройку этой церк. употреблен кирпич из развалин замка. В церк. имеется латинская сребропозлащенная дароносица — монстранция, попавшая сюда, вероятно, из замковой церк., обращенной в костел.

Утварью, ризницею и книгами церк. достаточна. Копии метрич. книг хранятся с 1703 г., а исповед. ведомости с 1800 г. Опись церк. имущества имеется от 1847 г. и 1884 г. Земли: по проекту от 28 июля 1853 г. значится: под церк. погостом 528 саж., под домом, хозпостройками и огородом 1 дес. 1790 саж., пахот. 24 дес. 256 саж. и сенок. 3 дес. 1160 саж., всего — 29 дес. 1334 саж. На эту землю имеется план, составленный люстрационным землемером Вацурую, а также есть эрекция, данная в 1791 г., 15 марта, князем Николаем Яблоновским и посвидетельствованная духовным управлением. Причт пользуется землею спокойно. На церк. земле имеется весьма ветхий, о двух комнатах, дом с хозпостройками, построенными прихож. для псаломщика и просфорни; по акту, составленному в 1877 году Острожско-Кременецким съездом миров. посредником назначен для псаломщика дом при самостоятельной Троицкой церк. с исправлением его и возведением при нем всех хозпостроев, но предположение до сих пор не приведено в исполнение.

В том же м. Ляховцах, в его предместье «Стариках», есть церк. во имя Преображения Господня. Безприходная. Построена в 1669 г., но кем — неизвестно. Деревян., починкою исправлена. Утварь и ризница, за исключением иконостаса, а также весь церк. архив перенесены в Св.-Троицкую церк. Опись церк. имущества составлена в 1806 г. Земли: по проекту от 24 июля 1854 г.

значится: под церк. погостом 331 саж., под домом и огородами, разбросанными в разных местах, 2 дес. 410 саж., пахот. 24 дес. 235 саж. и сенок. 15 дес. 1150 саж., всего — 44 дес. 2126 саж. На эту землю имеется план, составленный люстрационным землемером Вацурую. Землю этою причт пользуется спокойно. На церк. земле есть церк. дерев. дом. Церк. эта приписана к самостоятельному прих. Св.—Троицкой церк. м. Ляховец (в 300 саж.).

При Старицкой церк. м. Ляховец священнослужителями были: 1) свящ. Старицкий — Фодор (фамилия неизвестна), упоминается в 1728 г. в метрич. книге меской церк.; 2) парох Старицкий — Андрей Искра упоминается в 1750 г., когда он совершал таинство крещения в меской церк.; 3) парох Старицкий, потом протопресвитер и декан Ляховецкий — Яков Левицкий с 1768 г. по 1795 г.; 4) свящ. Леонтий Соколовский в 1795 г.; 5) свящ. Яков Пекарский с 1796 г. по 1830 г., а в 1830 году Старицкий приход приписан к меской церк. м. Ляховец.

В том же м. Ляховцах, в предместьи его «Сухая Воля» при р. Горынь, есть церк. во имя Покрова Прес. Богородицы. Построена в 1778 году на средства прихож. — по благословению униатского епископа Киприана Стецкого. Деревян., крыта жезтью, в 1886 году внутри обновлена. При ней совершенно отдельная дерев. новая колокольня. Утварью и богосл. книгами церк. достаточна. Копии метрич. книг хранятся с 1800 г., а испов. вед с 1813 г. Опись церк. имущества имеется от 1868 г. и 1884 г. Земли: усад. 1 дес. 110 саж., пахотн. 24 дес. 256 саж. и сенок. 7 дес. 2196 саж., всего — 33 дес. 462 саж. На эту землю имеют план, составленный в 1874 году, 24 июня, топографом Волынской люстрационной комиссии Алексеем Вацурую, и эрекция, данная в 1791 г. 13 марта князем Николаем Яблоновским и хранящаяся подлинником в архиве Волынской дух. консистории. От церк. земля в 2–5 верстах. Причт пользуется землею спокойно. Проводы бывают в Фомин понедельник. Причт: свящ. 300 руб., псаломщ. 50 руб. и просф. 16 руб. Проект по обеспечению духовенства утвержден 10 декабря 1853 г., но в исполнение не приводится. По акту от 21 августа 1877 года, отпущено казною на причт. постройки 2750 руб., но самые причт. постройки до сих пор еще не возведены. При этой церк. имеется только весьма ветхий дом для псаломщика без хозпостроек. В приходе имеются — квартиры станового пристава 3-го стана и волостного правления. Крупный землевладелец отставной штабротмистр Иван Христофоров. Борисов (правосл. исповедания). Дворов 99 $\frac{1}{2}$, прихож. 811 д. об. п., римо.-катол. 20 д. об. п. Свящ. Алексей Авксентиевич Алесандрович (с 1887 г., а на службе с 1881 г.) и псаломщ. Михаил Иван. Зелинский (с 1886 г.).

При церк. Суховольской м. Ляховец священнослужителями были: 1) свящ. — администратор Воли Гайдуцкой (иначе — Сухой) Павел Ганцевич в 1766 г.; 2) администратор с 1770 г. парох Василий Подмышальский; 3) коадьютор его Антоний Богинский; 4) парох меской церк. и администратор Воли Гайдуцкой Иоанн Гарасамович с 1775 г.; 5) свящ. Василий Левицкий с 1781 г.; 6) викарий Воли Гайдуцкой Иоанн Зиневич с 1787 г.; 7) приход. свящ. Василий Ципановский, около 1789 г.; 8) наблюдающий свящ. Подгорской церк. — Николай Кондрацкий; 9) свящ. Иоанн Базилевич в 1820 г.; 10) свящ. Николай Кондрацкий с 1830 г.; 11) свящ. Тимофей Скоробацкий с 1837 г.; 12) священ. Амфиан Левицкий с 1846 г.; 13) свящ. Андрей Кондратский с 1855 г.; 14) свящ. Иоанн Андреевич Кондратский — с 1881 г. и 15) свящ. Алексей Авксент. Алесандрович с 1887 г. ныне служит.

К этому прих. приписана с 1830 г. церк. в Подгоре, предместьи м. Ляховец в 1 вер.

В том же м. Ляховцах, в предместьи его «Подгоре», есть церк. во им. Рождества Пресв. Богородицы. Построена в 1726 г., но кем — неизвестно. Деревян., с такою же отдельною от ее колокольнею. Утварью, ризницею и богослуж. книгами достаточна. Копии метрич. кпиг с 1841 года ведутся совместно с книгами Покровской самостоятельной церк. Опись церк. имущества имеется от 1868 и 1884 г. г. Предместьи «Подгора» находится почти

нераздельно с предместьем «Сухая Воля», отделяясь от последнего только большою дорогою, ведущею в с. Гуливцы, а оттуда в г. Заславль. Земли при церк.: усад. 1 дес. 2290 саж., пахот. 24 дес. 256 саж., сенок. 10 дес. 1006 саж., всего — 36 дес. 1152 саж. На эту землю имеется план, составленный 24 июня 1874 г. топографом Волын. люстрац. комиссии Алексеем Вацурую. На церк. земле имеется для свящ. весьма ветхий и для жилья негодный дом, построенный прихож. Церк.—прих. школы нет; дети прихож. обучаются в общем для всех Ляховецких прихож. однокл. Ляховецком нар. училище Мин. нар. прос. Дворов 65, прихож. 484 д. об. п. Церк. эта приписана с 1830 г. к самостоятельному Суховольскому прих. в 1 вер. Во время наводнений бывают препятствия к сообщению с самостоятельной Церк.

Церк. эта стоит на половине востока на возвышенную плоскость, окружающую местечко с сев., иначе — на Подгорьи или Подгора, в каковом направлении расположено и все селение; отсюда и название — Подгора. При Подгорской церк. священнослужителями были: 1) пресвитер Подгорянский Яков (фамилия неизвестна) с 1726 г. по 1741 г.; 2) парох — Подгорянский Антоний Бычковский 1741–1777 г. 3) свящ. Василий Бычковский с 1777 по 1800 г.; 4) свящ. Николай Кондрацкий с 1800 по 1830 г., когда приход этот присоединен был к Суховольской церк.

Волынное княжество, после присоединения его к Польше, было переименовано в воеводство и разделено на три повета (уезда) — Луцкий, Владимирский и Кременецкий. Луцкий повет составили: г. Луцк, Торчин, Ярославиче, Тарговица, Боремель, Горохов, Берестечко, Муравица, Млынов, г. Дубно, Дермань, Межирич, г. Острог, Аннополь, Тайкуры, Горыньгород, Дорогобуж, Гоща, Корец, Звягель (ныне — г. Новоград-Волынский), Степань, Володимирец, Чарторыйск, Четвертна, Колки, Ольское, Клевань, Пересопница и Ровно. Владимирский повет составили: г. Владимир, Зимно, Нескиничи, Порицк, Локачи, Киселин, Свинохи, Устилуг, Дольск, Турийск, г. Ковель, Михаловичи, Выжва, Несухонжи и Камень-Каширский. Кременецкий повет составили: г. Кременец, Козин, Радзивилов, Почаев, Подкамень (ныне в Галиции), Залесцы, Олексионец, Вишневец, Збарж, Вынгородок, Белозорка, Волочиск, Базалия, Красиллов, г. Староконстантинов, Острополь, Любар, Полонное, Лабунь, Зеленцы, Судилков, Славута, г. Заславль, Ляховцы, Човгань, Ямполь и Катербург. Первым Волынским воеводой был князь Александр Федорович Чарторыйский. Столицей воеводства был назначен г. Луцк.

МАЛЫЕ КАЛЕТИНЦЫ с., волости Униевской. Церк. во им. Успения Пресв. Богородицы. Построена в 1856 г. на добротные пожертвования, собранный в Волынской епархии. Деревян., на кам. фунда., крыта жезтью, покрашена. При ней отдельная деревян. ветхая колокольня, построенная в 1869 г. Утварью и ризницею церк. достаточна, а богослуж. книгами — скудна. Копии метрич. книг и испов. вед. хранятся с 1800–1830 гг. Опись церк. имущества составлена в 1803 г. и 1884 г. Проводы бывают в Фомин понедельник. Земли: под церк. погостом, дорогами и огородами 1 дес. 579 саж., пахот. 28 дес. 1,210 саж., сенок. луговой, с ольховым лесом и кустарниками 4 дес. 1219 саж., всего — 34 дес. 608 саж. На эту землю имеется копия эрекции, данной 13 марта 1791 г. князем Николаем Яблоновским. В 1882 г. часть церк. земли, с дозволения Вол. дух. консистории заменена помещиком, и так как при межевании земли никто из местного причта не присутствовал и план на эту землю этим помещ. не представлен, то и количество замененной земли не известно; старый же церк. план от 1830 г. находится ныне в Съезде Кременецко-Острожских мир. посредников. Домов и хозпостроек для причта нет. Имение помещ. Артура Пининского. Дворов: 31 $\frac{1}{2}$, прихож. 257 д. об. п. Церковь эта приписана с 1830 г. к прих. с. Хорошова в 2 вер.

Село Малые-Калетинцы некогда принадлежало кн. Острожским, потом кн. Яблоновским, затем Салегам, в 1822 г. было

продано Прушинському, маршалку Острож. уез., а ныне принадлежит зято его — Пининскому. Село это находится в 10 вер. к западу от с. Великих-Калетинец.

МИКЛАШИ с., при р. Полкве, волости Семеновской, от Житомира 185 вер., от Острога 60 вер., от ближ. почт. ст. Ямпольа 7 вер., от ближ. жел.-дор. ст. Оженина 50 вер., от ближ. прих.: с. Сушовец 3 вер., с. Жемелинец 3 вер., с. Семенова 3 вер., с. Чолгузова 6 вер. и с. Тихомля 7 вер. Приход 6 кл. Церк. во им. Св. Василия Великого. Построена в 1756 году на средства прихож. Деревян., на кам. основании. В 1883 году церк. эта надлежаше исправлена. Крыта жестью, трехкупольная. При ней отдельная, на кам. фундам., крытая жестью, дерев. колокольня. Утварью, ризницею и богосл. книгами церк. эта достаточна. Копии метрич. книг с 1774 г., а исповед. ведом. с 1816 г. хранятся при церк. Опись церк. имущества имеется от 1806 г. и 1884 г. На кладбище построена в 1863 году дерев. часовня по благословению Иерофея, еп. Острожского. Проводы бывают в Светлую субботу в церк. и на второй день праздника Св. Троицы на кладбище. Земли: под церк. погостом 651 саж., под огородами 1 дес. 89 саж., пахот. в 3 сменах 52,11 дес., сенок. луговой удобной 8 дес., и неудобн. 5 дес., под фруктовым садом 1155 саж., под дровяным лесом 9,39 дес., всего — 78,02 дес., На эти земли план выдан люстрационной комиссиею в 1874 году. Причт владеет землями спокойно. Земля расстаянием от церк. в 1, 3 и 6 верстах. По качеству грунта, пахотная земля различна: частью чернозем, а частью глиниста и песчаная. Право рыбной ловли по реке Полкве принадлежит Острожскому Кирилло-Мефодиевскому Братству. Причт: свящ. 300 руб. и псаломщ. 50 руб. Для свящ. дом и хозпостройки уничтожены пожаром в 1884 г., а для псаломщ. есть, но по причине ветхости близки к падению. Школа грамотности суц. с 1840 г., открыта местным свящ. Флором Антоновичем и до 1869 г. помещалась в его квартире, а в 1869 г., по ходатайству того же священника, школа эта принята графинею Антониною Блудовою на попечение Кирилло-Мефодиевского Братства. При содействии последнего, на отпущенной им земле, крестьянами с. Миклаши построено помещение для школы и двух учителей. На содержание двух учителей Братство ежегодно отпускает 450 руб., кроме книг для школы. Учеников 27 муж. п. В числе обязательных предметов школы считается сапожное ремесло. В 1884 г. школа эта, по ходатайству графини Блудовой, принята под покровительство его Императорского Высочества Павла Александровича. В этом же приходе, на запруженной реке Полкве, находится мельница о четырех поставах для выделки простой муки, а также петлевой и пшени. Имение Кирилло-Мефодиевского Братства находится в аренде у правосл. крестьянина м.Ляховец Ивана Андрущюка. Дворов 120 $\frac{1}{2}$, прихож. 974 д. об. п., римо.-катол. , прихода принадлежащих к Ямпольскому костелу (7 вер.), 10 д. об. п., раскольников 4 д. об. п. Свящ. Флор Онуфр. Антонович (с 1844 г.) и псаломщ. Симеон Власевич (в 1888 г.).

Село Миклаши — правильное — «Мык-Ляше»; должно быть круто приходилось здесь ляхам, нападавшим на соседние Даниловские укрепления (с. Даниловка — прежний город Данилов), так что пришлось сделать «Мык-Ляше», т. е. уходи ляше, потому что беда, бьют крепко. Село это, входившее в состав Ляховецкого ключа, некогда принадлежало Сенютам, потом кн. Яблоновским, а затем Сапегам; в 1872 г. оно было конфисковано в казну и дано Годлову.

МОКРАЯ ВОЛЯ с., при р. Горыни, волости Новомалинской, от ближ. прих.: м. Ляховец 1 вер. и с. Жемелинец 3 вер. Церк. во имя Богоявления Господня. Когда и кем построена, неизвестно. Деревян., с такою же колокольнею. Утварью, ризницею и богослуж. книгами достаточна. Опись церк. имущества составлена в 1884 г. Копии метрич. книг с 1796–1830 гг. хранятся при этой



Білогір'я. Реставрація костелу Домініканського монастиря.

церк., а с 1830 года при самостоятельной. Исповед. ведом. с 1806–1834 гг. хранятся при этой, а с 1834 г. при самостоятельной. Земли: под церк. погостом 192 саж., под усадьбою и огородом 1 дес. 1954 саж., пахотн. 24 дес., и сенок. 8 дес., всего — 33 дес. 2116 саж. В 1873 г., при размежевании крестьянских земель топографом Вацуру, эти земли заменены на новые, причем прибавлено 2 дес., под церк. пасаку. На эти земли имеется презента, данная в 1794 г. 25 января помещицею княгинею Теофилою Сапегою, урожденною Яблоновскою; подлинник ее хранится в архиве Волын. дух. консистории, а копия при церк. Плана на эту землю нет. Причт владеет ею спокойно. На церк. погосте имеется весьма ветхий дом для церк. сторожа. Дворов: 71 $\frac{1}{2}$, прихож. 557 д. об. п. Церк. эта приписана с 1830 г. к прих. с. Жемелинец в 3 вер.

МОСКАЛЕВКА МАЛАЯ с., при речке Колине, волости Ямпольской. Церк. во имя святого Апостола и Евангелиста Иоанна Богослова. Построена в 1877 году на средства прихож. Деревян., на камен. фундаменте, крыта жестью, внутри и снаружи покрашена, прочна; отдельно от нее колокольня покрытая жестью. Утварью и ризницею посредственна, а богослуж. книгами недостаточна. Копии метрич. книг хранятся с 1794 года, а испов. ведом. с 1832 года. Земли: усад. 1 дес. 1655 саж., пахот. в 1 смене 10 дес. 1476 саж., во 2 смене 11 дес. 288 саж., в 3 смене 10 дес. 2063 саж., сенок. 1 дес. 973 саж., — всего — 34 дес. 1655 саж. На эту землю имеются — презента, данная княгинею Теофилою Яблоновскою 9 августа 1786 года, и план с отдаточным листом, учиненные по земельной комиссиею 25 июня 1833 г., в подлинниках хранящиеся в архиве Вол. дух. консистории, а в копии при церк. Причт пользуется землею спокойно. Домов и хозпостроек для причта нет. Дворов: 53, прих. 427 д. об. п., римо.-катол. 7 д. об. п. Церк. эта с 1830 г. приписана к прих. села Долгалевки в $\frac{1}{2}$ вер.

МОСКАЛЕВКА с., волости Белозорецкой. Церк. во имя Святого Великомученика Димитрия. Построена в 1791 году на средства бывшего священника Григория Радкевича при содействии прихож. Деревян., в 1871 году поставлена на камен. фундам., покрыта жестью и покрашена, в 1887 году вся церк. вновь раскрашена внутри и снаружи иконописцем Иваном Полюскевичем за 800 руб.; предположено построить новую колокольню на месте нынешней ветхой. Утварью и ризницею достаточна, а богослуж. книгами нет. Копии метрич. книг хранятся с 1735 года, а испов. ведом. с 1814 года. Опись церк. имущества составлена в 1806 и 1868 годах. Проводы бывают в Светлую субботу. Земли: усад. 1 дес., пахот. 32 дес., и сенок. 15 дес. На эту землю имеются презента, данная 1759 года графом Адамом Бржестовским, в подлиннике хранящаяся в архиве Вол. дух. консистории, а в ко-

пии при церк. и план уездного землемера Товиева от 27 октября 1870 года. Причт пользуется землею спокойно. На церк. земле имеются — причтовый, ветхий дом, в котором теперь помещается училище, ветхая конюшня, требующая починки, и изба, в которой помещается просфорня. Церк.—прих. школа сущ. с 1 сентября 1870 года, помещается в церк. доме, с жалован. учителю в 120 руб. в год от прихож., учеников в 1888 году было 20 д. муж. п., учителем состоит местный псаломщик К. Ковалевский. Владелец села, отставн. гвард. полковник Николай Ефимьевич Тепляков, живет в м. Белозорке. Дворов: 100 $\frac{1}{2}$, прих. 841 д. об. п. Церк. эта приписана к прих. с. Плиски в 2 вер.

Село Москалевка, как имение князя воеводы Троцкого, упоминается в акте от 8 сентября 1582 года, — в свидетельстве Стефана Шараповича и Дмитрия Васильевича, землянина князя воеводы Троцкого, из Москалевки, о том, что Настасья Котовна не была законною женою убитого москвитянина Петра Васильевича Вороновецкого.

ОКНИНЫ с., волости Перерословской. Церк. во им. Св. Великомуч. Дмитрия Мироточивого. Построена в 1882 г. на средства прихож., старанием местного свящ. Иерофея Храневича. Деревян., на кам. фундам., совместно с такою же колокольнею, внутри и снаружи раскрашена. Утварью и ризницею достаточна, а богослуж. книгами бедна. Копии метрич. книг с 1791—1831 гг. хранятся при этой церк., а с 1831 г. при самостоятельной Покровской. Исповед. ведомости с 1809—1830 гг. хранятся при этой, а с 1830 г. ведутся при Покровской. Опись церк. имущества имеется от 1868 г. и 1884 г. Проводы бывают в Фомину неделю. Земли: под церк. погостом 120 саж., усад. 1750 саж., пахот. 9 дес. 905 саж., сенокос. между кустарниками 7 дес. 1,839 саж., всего — 17 дес. 2192 саж. Земля эта в 1858 г. обозначена межевыми знаками землемер. Потоцким, а в 1870 г. поверена и снята на план землемер. Щеголевым. План есть. Причт владеет землею спокойно. Земля от местожительства причта в 4 вер., а от церк. в 1 $\frac{1}{2}$ вер. На церк. земле имеется дом с двумя ветхими хозяйственными для пономаря; но ныне, за упразднением в этот приход пономарской должности, здесь живет церк. пасечник. Крупн. землевлад. Иван Кадлубицкий. Дворов 45 $\frac{1}{2}$, прихож. 401 д. об. п. Церк. эта приписана с 1830 г. к прих. с. Шимковец в 3 вер.

При церк. с. Окнины имеются старинные богослужебные книги все Львовской печати, изданные Православным Львовским Братством в 1690 году. Село Окнины некогда принадлежало к Ляховецкому ключу князей Яблоновских, потом перешло к Сапегам, а в 1822 году купил его Кадлубицкий, в руках фамилии коего и ныне оно находится. В глубокой долине есть став, обрзающийся из ручьев, текущих с гор.

ОЛЬШАНИЦА с., при р. Горыни, волости Ямпольской. Церк. во имя Св. Архистр. Михаила. Построена в 1718 году на средства помещика Яна Янишевского. Деревян., с такою же колокольнею. В 1881—1882 гг. была исправлена — покрыта жестью и покрашена. Утварью и богослужб. книгами малодостаточна. Земли: усадеб. 1317 саж., пахот. в 3 сменах 10 дес. 2340 саж. На эту землю имеются документы от 1701 г. и 1750 г., данные помещиками Синеутами (Сенютами) и Янишевским. Имеется и план от 1884 г. — частного землемера Стромчинского; по этому плану церков. земли оказывается всего — до 30 дес. На церк. усадьбе в 1874 г. прихож. построен для пономаря дом на церк. счет. Для церк. сторожа есть простая изба вблизи церк. В доме пономаря есть церк.—прих. школа; обучает пономарь; учеников в 1888 г. было 20 муж. п. Дворов: 80, прих. 622 д. об. п. Церк. эта приписана к прих. с. Лепесовки в 3 вер.

Село Ольшаница, под именем с. Олешеницы, как имение Кременец. старосты Дениса Мокосея, данное ему королем Казимиром Ягеллончиком в 1442 году, упоминается в акте от 1442 года, — в привилегии сего короля, выдающего Денису Мокосею в потомственное (кроме Збаража) владение г. Збараж и 19 сел

окрестных, а именно — Исерна, Вандруга (ныне с. Ванжулов), Ляховцы, Адземелинцы (ныне с. Жемелинцы Острой, уез.), Олешеница, Татариновцы, Борщовка, Подгайцы (ныне Подгайчики), Рудомль, Ожоговцы, Пищатин, Матвиовцы, Юськовцы, Добич (?), Ходаковцы, Серн на Случи и Ястреблец. Имена сии Мокосей получил взамен г. Кременца, уступленного им Казимиру, который оставил за собою право — по смерти Дениса выкупить Збараж от наследников его за 1000 рублей. Все эти имения вошли после в состав имений князей Вишневецких и Збаражских. Еще оно, как имение Христины Сенютиной, упоминается в акте от 24 января 1665 года, — в жалобе от имени Христины Сенютиной на арендатора ее имений — сел Ольшаницы, Волоского и Скроботовки, пана Николая Якубовского, об угнетении ее крестьян.

ПАНЬКОВЦЫ с., при р. Горыни, волости Ямпольской. Церк. во имя Преподобной Параскевы. Построена 1774 году на средства прихож. Деревян., с такою же колокольнею, прочна. Утварью достаточна. Копии метрич. книг хранятся с 1793 года, а испов. ведом. с 1819 года. Опись церк. имущества составлена в 1884 году. Земли: усадеб. $\frac{1}{2}$ дес., пахотн. в 3-х сменах 25 дес., сенок. 5 дес., под пасечником и леском 2 $\frac{1}{2}$ дес., — всего — 33 дес. На эту землю имеются две презенты — одна дана в 1728 году князем Янушем Корубутом Вишневецким, а другая дана в 1783 году князем Карлом Радзивиллом, — обе в подлиннике хранятся в архиве Волынской духов. консистории, а в копии при церк. Земля разбросана в разных местах в расстоянии от 50 саж. до 3 вер. Причт владеет землею спокойно. Церк.—прих. школа сущ. с 1884 года, помещается в церк. доме с содержанием учителю в 100 руб. в год, от прихож. Учителем состоит крестьянин, обучавшийся в Ямпольской церк.—прих. школе, Терентий Максимов. Сморг; учеников 24 д. муж. п. Владелец села Ледуховский. Дворов: 71 $\frac{1}{2}$, прихож. 582 д. об. п.; евр. 12 д. об. п. Церк. эта приписана к самостоятельному Свято-Троицкому прих. м. Ямполь в 3 вер.

Село Паньковцы, как имение княгини Беаты Косцелецкой, жены князя Ильи Константиновича Острожского, упоминается в описи Кременецкого замка 1545 года; в числе городень его упоминается пять городень у Кременецкого моста, которые обязаны были строить, между прочим, крестьяне «с имений княгини Ильиной, купленных у земель Кременецких Денисковичей, каковы: Панковцы, Вежовцы, Нориллов, Дрибова, Дедковцы и Шельвов». Из народных религиозных верований прихож. церк. села Паньковец заслуживает внимания так называемый «Наньский Велыгдень», о котором один крестьянин сего села рассказывал следующее. «В Светлый четверг пасхальной недели, души умерших, по верованию крестьян, сходят с неба на землю и идут на кладбище. Здесь каждая из них становится у того гроба, где покоится ее тело, и повелевает телу принять прежний вид, говоря, что уже три дня прошло, как воскрес Христос, что уже все живущие на земле отпраздновали Св. Пасху и что им одним теперь остается отпраздновать ее. Тела, услышав знакомый голос своих душ, принимают прежнюю свою форму, и души входят в них. Затем, все эти ожившие тела; становятся вокруг кладбищенской церк. и громко поют «Христос воскрес!». Их пение слышат только маленькие дети и животные. Пропевши трижды сию песнь, они повелевают кому-нибудь из своей среды идти на поля и там запрещать крестьянам пахать и брать в дом землю. «Если увидишь, — говорят они к избранному, — кого-либо работающим в этот день, то должен явиться ему в образе такого же человека, как и он, и попросить его оставить работу. Если же он не послушает, то ты покажи ему свою грудь, которая при этом тот час станет черною, как у мертвеца, и он, испугавшись, уйдет и должен будет скоро умереть». Выслушав это, избранный отправляется, а остальные начинают разговляться, а потом ложатся спать на кладбище все вокруг церк., но так, что их никто не видит. Проспавши до вечера, они все вместе идут встречать

посланного, и встретивши его и расспросивши о всем, что он видел, идут в самое селение и прохаживаются каждый около того дома, в котором он жил. Поэтому—то крестьяне и не пашут в этот день земли и вечером ложатся спать как можно раньше. В доказательство того, что умершие действительно в этот день празднуют Пасху, крестьяне приводят следующий случай. Однажды одна девушка пошла, по приказанию матери, копать глину в этот день. Вдруг видит, что около глиняной ямы стоит «барыня» и не позволяет ей брать глины. Девушка не послушалась ее, подошла ближе и уже стала брать глину. Не успела она набрать ее, как вдруг видит пред собою мертвеца. Испуганная она побежала домой и рассказала матери обо всем виденном. Сначала мать не верила, а сама пошла посмотреть на эту таинственную «барыню». Но придя на место, она ее не увидела, а только услышала голос: «Твоя дочь умрет!» И действительно, спустя месяц дочь бедной матери умерла». Из сего рассказа можно видеть характер народного воззрения на загробную жизнь.

ПЕРЕРОСЛОЕ с., волости Перерословской, от Житомира 200 вер., от Острога и ближ. почт. ст. 30 вер., от ближ. жел.-дор. ст. Оженина 45 вер., от ближ. прих.: с. Шинковец 3 вер., с. Юськовец 4 вер., с. Шекеринец 4 вер. и прип. с. Великой-Радогощи 5 вер. Приход 5 кл. Церк. во имя Св. Живонач. Троицы. Построена в 1739 г., 9 апреля, на средства прихож. Деревян., починою исправлена. При ней камен. колокольня, покрытая в 1869 г. жостью. Вокруг церк. камен. ограда. Утварью и ризницею посредственна, книгами достаточна. Копии метрич. книг и исповед. вед. хранятся с 1799 г. Опись церк. имущества составлена в 1808 году. Проводы бывают в Фомин понедельник. Земли: усад. 3 дес., пахот. в 3 сменах 22 дес. 1322 саж., сенок. 1 дес. 1944 саж. Земля находится вблизи церк. План на землю имеется от 1879 г. Причт: священ. с жалов. 300 руб., псаломщ 50 руб., поном. 38 руб. и просф. 16 руб. Для священ. дом нов, а хозяйственные близки к разрушению; для псаломщ. дом весьма ветх, а хозяйственных нет. Просфорня живет в доме псаломщика. Однокл. нар. училище Мин. нар. прос. открыто в 1875 г., помещается в общественном доме с жалов. учителю 300 руб. и законоучителю 100 руб. от казны и прихож. поровну. Есть волостное правление. Имение помещика Могильницкого. Дворов: 103, прихож. 823 д. об. п., римо.-катол. 50 д. об. п., принадлежащих к Куневскому парафиальному костелу; евр. 13 д. об. п. Свящ. Феодот Михаил. Палецкий (с 1870 г.), псаломщ. Стефан Иосиф. Филинский (с 1885 г.) и поном. Корнилий Иван. Плискевич (с 1839 г.). К этому прих. приписана с 1830 г. церк. в с. Великой Радогощи в 5 вер.

Село Перерослое разбросано по горам; некогда принадлежало князьям Острожским, как это видно из дельчаго листа от 1602 г. между Янушем и Александром кн. Острожскими, потом оно перешло к Конецпольским, а от них — к кн. Яблоновским. Затем оно с другими 8 селами отдано было в приданное за княжной Терезой Яблоновской, вышедшей замуж за графа Потоцкого, дочь которого вышла замуж за Казимира Валевского, маршалка Ровен. повита, и внесла это село в дом Валевских. Потом — оно продано было Яну Завишу, по смерти которого оно перешло и дом Могильницких, кои и ныне владеют им. При церк. села Перерослого священнослужителями состояли: 1) священ. Иоанн Жолтовский с 1808 г. по 1840 г. 2) священ. Антон Дублянский с 1840 г. по 1870 г. и 3) священ. Феодот Михайловича Палецкий с 1870 г. по настоящее время (1889 г.) служит.

ПОГОРЕЛЬЦЫ с., при р. Невке, волости Ямпольской, от Житомира 220 вер., от Кременца 50 вер., от ближ. жел.-дор. ст. Рудни-Почаевской 70 вер., от ближ. почтов. ст. Ямполья 7 вер., от ближ. прих.: с. Чолгузова 4 вер., с. Миклаш 4 вер. и с. Москалевки 3 вер. Приход 7 кл. Церк. во имя Покрова Пресвятыя Богородицы. Построена в 1755 г. на средства помещика Прейса. Деревян., на камен. фундаменте, покрыта жостью, внутри и снаружи покрашена, прочна и благолепна, но маловместительна.



Польська королева Бона Сфорца.

В 1887 г. к ней пристроена новая, трехъярусная колокольня, на камен. фундаменте, крыта жостью. Утварью и богослуж. книгами достаточна. Проводы бывают в Троицын день. Копии метрич. книг хранятся с 1804 года, а испов. ведом. с 1822 года. Опись церк. имущества составлена в 1885 году. Земли: по проекту от 1849 года должно быть 38 дес. 1496 саж., но в действительном пользовании причта имеется только 37 дес. 1607 саж. На эту землю имеются: эрекция от 13 марта 1791 года, данная кн. Августом Яблоновским. Презента, данная 13 декабря 1793 года Теофилиею Сапезиной, и план помощника землемера Василия Барчана от 1873 года. Земля хороша и от церк. в 1–5 вер. Причт: священ. 300 руб. и псаломщ. 50 руб. Для священ. довольно обширный дом построен в 1876 г. прихож., требует исправления, а из хозяйственных один — две столы, погреб и амбар — построены прихож., другие же — конюшня с возовнею, хлев для скота и птиц и баня составляют собственность местного священ. о. Олимпия Червинского. Для псаломщ. дом и хозяйственные сгорели в 1879 г., а живет он в церк.-прих. школе. Церк.-прих., школа сущ. с 21 ноября 1882 г., помещается в общественном доме, с жалованием учителю 40 руб. в год; учителем состоит псаломщ. Ксеноф. Пекарский; учеников в 1888 г. было 22 муж. п. Владелец села дворянин Флориан Николаевич Рожницкий. Дворов: 52³/₄, прихож. 416 д. об. п.; римо.-катол. 254 д. об. п.; евр. 18 д. об. п. Благочинный 3 Кременецкого благочин. округа, священ. Олимпий Павлович Червинский (с 18 марта 1874 г., а на службе в сане священника с 22 июля 1872 года и в должности учителя Мелец. духов. училища с 9 марта 1871 г.) и псаломщ. Ксенофонт Иванович Пекарский (с 6 марта 1882 г.). К этому прих. приписана церк. в с. Воробиевке в 4 вер.

При церк. с. Погорелец священнослужителями состояли: 1) Иоанн Окруниовский до 1793 г.; 2) Иоанн Дыбалевич с 1703 г. по 1843 г.; 3) Иосиф Эндржевич с 1843 г. по 1844 г.; 4) Иоанн Прокопович с 1844 г. по 1850 г.; 5) Николай Демчишин с 1850 г. по 1854 г.; 6) Феодосий Пекарский с 1854 г. по 1858 г. 7) Иоанн Антонович с 1858 г. по 1860 г.; 8) Иоанн Марцинковский

с 1860 г. по 1861 г.; 9) Михаил Малевич с 1861 г. по 1874 г. и 10) свящ. Олимпий Червинский с 1874 г. по настоящее время (1891 г.) служит. В Иоанно-Богословской церк. с. Воробиевки находится Евангелие, напечатанное в Киево-Печерской Лавре в 1712 году; на нем имеется след. надпись, сделанная по листам скрепою: «Сіе святое Евангелие для вечного богомолия до церк. Воробиевецкой под Ямполем Польской державы, до храма Святаго Апостола Евангелиста Иоанна Богослова дарую вечными часы за преставльшихся родителей своих Александра, Евфимия, Григория, Префект, учитель Философии Академии Киевской, Иеромонах Михаил Козачинский 1745 года Иануария 29»; в другой надписи, сделанной на окладном листе той же книги сказано, что отец жертвователя Александр погребен внутри церк. Воробиевецкой, а мать Евфимия — внутри церк. Тихомельской (в 4 вер. от с. Воробиевки). О происхождении с. Погорелец говорят следующее. В 7 вер. от с. Погорелец находится село Тихомль (Острож. уез.) — древний русский город, разрушенный и сожженный татарами. Некоторые из погоревших жителей Тихомля, после грозного и дикого нашествия татар, не пожелали возвращаться на пепелище своей прежней оседлости и образовали новое поселение — Погорельцы. В XVIII в. Погорельцы принадлежали кн. Яблоновским.

СЕМЕНОВ с., при р. Поляховке, волости Семеновской, от Житомира 200 вер., от Острога 55 вер., от ближ. почт. ст. Ямполья 10 вер., от ближ. жел.-дор. ст. Славути 60 вер., от ближ. приход.: с. Жемелинец 4 вер., с. Чолгузова 4 вер., г. Денисовки 3 вер. и с. Миклаши 3 вер. Приход 5 кл. Церк. во им. Рождества Пресв. Богородицы. Построена в 1700 г. на средства быв. помещика Иосифа Прушинского. Деревян., на кам. фундам., внутри и снаружи раскрашена. Утварью, ризницею и богосл. книгами достаточна. Копии метрич. книг хранятся с 1782 г., а исповед. ведомости с 1814 г. Опись церк. имущества имеется с 1806 г. Земли: под церк. погост. 750 саж., усадеб. с огородом в 2 местах (при церк. и за селом) 3 дес., пахотн. в 4 места 30 дес., сенок. в 2 местах 3 дес., всего — 56 дес. 730 саж. Земли эти отмежеваны в 1853 г. уездным землемером Потоцким, а в 1870 г. уездным землемером Щеголевым сняты на план, хранящийся при церк., и обозначены межевыми знаками. Земля от церк. в расстоянии 1–7 верст. Оба сенокоса, по торфяному составу почвы, совершенно бесплодны. Лесу строевого нет. Причт: свящ. 300 руб., псаломщ. 50 руб., поном. 38 руб. и просф. 16 руб. Для свящ. дом о трех комнатах с людскою и кладовою, деревян., нов, а хозпостройки вновь строятся в 1887 г.; для псаломщ. дом и хозпостройки вновь строятся в 1887 году; пономарь и просфорня остаются в прежних домах — ветхих и тесных, без хозпостроек. На церк. площади имеется дом о двух комнатах, из коих одна назначена для церк. сторожа, а другая для просфорни; при этом же доме имеется погреб для хранения в зимнее время церковных пчел. Одрок. нар. училище построено в 1878 г., с жалов. учителю 250 руб., законоуч. 50 руб. и преподавателю пения 30 руб. Учеников 65 муж. п. и 3 жен. п. есть волостное правление и квартира станового урядника. Крупные землевладельцы: Беньковский, Жеромский, Кулеша и Малаховская. Дворов 149, приходж. 1206 д. об. п., римо.-катол. 40 д. об. п.; евр. 80 д. об. п. Есть римо.-катол. каплица. Свящ. Евгений Михайлов. Кресович (с 1887 г., а на службе с 1879 г.), псаломщ. Василий Филарет. Бычковский (с 1869 г.) и поном. Стефан Онуфр. Гримарович (с 1867 г.).

Село Семенов упоминается в акте от 1545 года в описи Кременецкого замка, в числе городень которого упоминается городня Василия Ермолинского и братьев его из Семенова.

СИВКИ с., волости Униевской, расположено на пяти возвышениях, соединяющихся почти в одном места с восточной стороны и разбросано без всякого порядка; лежит на проселочной дороге, на самом рубеже уезда, примыкая с юго-запада к Кременецкому уезду. В пределах села нет ни реки, ни озера, а

есть в середине села ложбина, наполненная водою самую недоброкачественною. От Житомира 192 вер., от Острога 50 вер., от ближ. почт. ст. м. Ямполья 8 вер., от ближ. жел.-дор. ст. Оженина 62 вер., от. ближ. приход.: с. Кащинец 3 вер., с. Униева 5 вер., с. Шкроботовки 4 вер. и прип. сел Волоского 3 вер. и Лисок 2 вер. От чего произошло название села Сивок, достоверно неизвестно. Быть может, оно произошло от того, что в здешней местности встречается глина, на простом наречии называемая сывою. Говорят, что в этом селе некогда было много мазуров, выходцев из Польши, принадлежавших к римо.-катол. вероисповеданию. Впоследствии они приняли православие и слились с туземцами, так что и следов их ныне не осталось. Одни только фамилии местных крестьян напоминают об этих мазурах, — каковы Мушанские, Карпинские, Кожуховские, Гранацкие и др. В черте села есть следы древних кладбищ: здесь попадаются камен. кресты, а также продолговатые в $\frac{1}{2}$ аршина плиты, вросшие в землю. При раскопках для построек находят здесь много человеческих костей. Говорят, что на одном из этих кладбищ погребались волохи и что здесь некогда была церк. Предание о волохах подтверждается и названием соседнего прип. села Волоского (точнее — Волохского). Предполагают, что молдаване и валахи в древности часто укрывались из своего отечества в пределы быв. Польши — от жестокостей своих правителей, или же во избежание наказания за разбой. Быть может, таким убежищем для них было и село Сивки с его окрестностями.

В с. Сивках есть церк. во им. Преподобного Феодора, князя Острожского. Построена в 1878 году на средства приходж. при пособии от казны в 2500 руб. Деревян., совместно с такою же колокольнею, на кам. фундаменте. Утварью, ризницею и богослуж. книгами достаточна. Копии метрич. книг хранятся с 1724 г., а исповед. ведомости с 1800 г. Опись церк. имущества имеется от 1868 и 1885 гг. В полуверсте от этой церк. есть еще другая, в полуразрушенном виде, древняя Крестовоздвиженская церк., прежде считавшаяся самостоятельною. Церк. эта стоит среди села алтарем на вос.; когда и кем она построена, неизвестно. В 1712 году, по благословиению униатского епископа, она в первый раз была починена на средства приходж. Стефана Бурчака, а в 1716 г. освящена священником Андреем Суражкевичем. В 1785 г. с разрешения униатского епископа Киприана Стецкого, она снова была починена и затем освящена Ляховецким деканом Яковом Левицким. Иконопись в этой церк. — довольно древняя, в униатском стиле. Иконостас 4-х ярусный, увенчанный крестом с изображением Распятия и с надписью на еврейском, латинском и славянском языках. Когда именно введена была в этой церк. уния, точно неизвестно. Несомненно только то, что уже в начале XVIII века она была в руках униатов, ибо в 1712 году починка этой церк. производилась по благословиению униатского епископа. Священнослужителями при этой церк. были: 1) священник Тимофей Томашевич, упоминается в акте от 30 июля 1703 года, — в жалобе священника селения Сивок, Тимофея на панов Михаила и Константина Боженцов-Еловицких о захвате имущества, оставшимся после смерти отца жалобщика, Остапа, «заседлого» крестьянина того же селения Сивок, незадолго до смерти перешедшего на жительство в имение Еловицких Лановцы. Село Сивки здесь называется именем князя Александра на Яблонове Яблоновского, великого коронного хорунжего и старосты русского; этот священник упоминается еще в находящемся в этой церк. Требнике, где собственноручно сделана им надпись: «Tymothy Presbyter Sywkwosky anno Domini 1722»; 2) сын его Севериан Томашевич, пресвитер Сыковецкий, начавший писать дошедшую до нас метрику, которой заглавие такое: «Сия списана Метрика року Вожия 1724 месяца яаннуария дня 20-го при храме Воздвижения Честного и Животворящего Креста Господня в с. Сивках, в маетности Ясновельможного Его Милости Пана Хорунжаго Коронного» (т. е. Яблоновского); метрика эта писана полууставом; Северин Томашевич служил до 25 июня 1757 года; при нем 8 марта 1725 г. последовала от

княгини Теофилы Сапеги, урожденной Яблоновской презента на земли и угодия, издавна составлявшие фундуш этой церк.; 3) сын Севериана — Василий Томашевич, сначала коадьютор Сивковецкой церк., а потом ее пресвитер до 1763 года; затем — до 1765 г. было несколько викариев; 4) парох Сивковецкий Иван Хмелевский с 10 июня 1765 до 1771 г.; при нем 19 сентября 1760 г. была визитация генерального визитатора Луцкой епископии, Острожского оффициала Георгия Туркевича, который и оставил заметки касательно церк. и ее внутренние украшения, церк. земля, причта и приход; затем — до 1773 г. приход был под наблюдением; 5) священник Василий Барталович с 1774 до 1803 гг. до дня своей смерти; при нем в 1780 г. метрические акты были свидетельствованы униатским епископом Киприаном Стецким, который собственноручно сделал на них следующие надписи: «Die sexta Julij v. s. (veteris stili) 1780 in Zozulince sub tempus visitationis generalis Liber Metrices Baptisatorum, copulatorum et sepulorum productus et revisus». Сурпайиус Стекы Епископ Лусоненсис и Острогемис»; 6) сын его — свящ. Феодор Барталович с 1803 г. — до дня своей смерти 29 октября 1816 г.; он 1806 г., согласно резолюции Даниила епископа Волынского и Житомирского, сделал хранящуюся и доселе опись церк. и ее имущества: до 1821 г. приход состоял под наблюдением; 7) свящ. Даниил Сингалевич с 1821 до 1822 г.; 8) свящ. Лев Горлецкий с 1822 до 1830 г., перешел в полк; 9) свящ. Иосиф Омеляновский с 1830 до 1842 г. до дня своей смерти; 10) свящ. Андрей Кондрацкий с 1842 до 1854 г., перешел в Острог; 11) свящ. Аполлоний Сендульский, с 17 октября 1854 г. по день своей смерти 7 января 1882 года, это был один из наилучших представителей Волынского духовенства, будучи образцовым пастырем в своей пастырской деятельности он еще много потрудился на научном поприще исследования местной старины, описав много городов, местечек и сел Волынской епархии.; 12) свящ. Александр Фаддеевич Кириллович с 25 января 1882 года — ныне (1889 г.) служит. При церк. этой существуют следующие старинные книги: 1) Требник без заглавного и 15 первоначальных листов, с вышеупомянутою надписью священника Тимофея 1722 г.; 2) Службник Львовской печати от 1691 г.; 3) Октоих от 1694 г.; 4) Анфологион от 1694 г. и 5) рукописный Апостол in folio, в конце коего есть надпись: «Слава совершителю Богу, давшему початок а конец; совершися сия книга, рекомая Апостол, року Божіа 1601 — простите мя грешного». Писан полууставом и киноварью из замечательными рисунками. В начале книги позднейшею рукою приписано: «Сіа книга, глаголемая Апостол, даровася мне священному иерею Антонию Бычковскому, Пресвитеру (какого прихода — разобрать нельзя) от Василия, Юзефа и Корнилия — купцев Заславских». Кроме того — в этой церк. есть древнейший лик Святителя Николая, к которому народ обращается с молитвами — во время напастей и бедствий. Так, напр., когда в 1831 г. появилась в Сивках холера, то один крестьянин (умерший 1-го октября 1866 г.) дал обет обновить истершийся от времени лик Святителя и устроить для него серебряную ризу, если только заболевший холерою сын его выздоровеет. Сын выздоровел и обет был исполнен.

Проводы бывают непосредственно после праздника Пасхи. Земли: усад. 1 дес. 1836 саж., пахотн. 23 дес., сенок. 4 дес. 1967 саж. и под хутором с мелким лесом 3 дес. 450 саж. На эту землю имеются эрекция, данная в 1791 году 13 марта князем Августом-Николаем Яблоновским, и презента, данная 8 марта 1725 г. княгиней Теофилою Сапегою. Копии с этих документов хранятся при церк., а подлинники в архиве Волын. дух. консистории. Плана нет. Земля вблизи церк. Причт: свящ. 300 руб. и псаломщ. 50 руб. Для свящ. дом требует исправления, хозпостройки ветхи; для псаломщ. дом и хозпостройки крайне ветхи и требуют возведения новых, о чем 21 июля 1878 г. составлен акт, который впрочем до сих пор не приведен в исполнение. Школы нет. Крупный землевлад. почетный мировой судья, Сигизмунд Радзиминский. Церк.-прих. попечительство сущ. при церк. Дворов



Сінокіс. Мал. XVI ст.

81 1/2, приходж. 648 д. об. п., римо.-катол., приходом принадлежащих к Ямпольскому (8 вер.) костелу, 42 д. об. п.; евр. 35 д. об. п. Свящ. Александр Фадд. Кириллович (с 1881 г.) и псаломщ. Арсений Давид. Данилевич (с 1885 г.). К этому прих. приписаны две церк.: одна в с. Волоском в 3 вер. и другая, кладб., в с. Лисках, Кремен. уез., в 2 вер.

СИНЮТКИ (иначе — Сенютки) с., при р. Горыни, волости Белогородской, от Житомира 208 вер., от Заславля — ближ. почт. ст. 30 вер., ближ. жел.-дор. ст. Шепетовки 50 вер., ближ. прих.: с. Гулиавец Острожск. уез. 1 вер., с. Сосновки 5 вер., с. Дворца 5 вер. и с. Репок 35 вер. Приход 7 кл. Церк. во им. Преподобной Параскевы. Построена в 1740 г. на средства приходж. Деревяная, на кам. фундам., с дерев. новою колокольнею. Как сказано в старинной ведомости о церк., она «построена на месте возвышенном», со всех сторон иконы, иконостас, престол, жертвенник и киоты сницырской (т. е., резной) работы; Антиминс святой священнодействован Митрополитом Киевским Варлаамом 1692 года. В 1825 году августа 6 дня Антиминс святой священнодействован Преосвященным Стефаном, на место старого поступил в сию церк. (а старый отослан в архив Волын. духов. консистории). Колокол большой с изображением Св. Архистр. Михаила, побеждающего диавола, и с надписанием року Божия 1757, 38 ок. (т. е., 2 пуда 34 фунта), ценою 278 злотых (41 руб. 70 коп.); второй с надписью року Божия 1719, 14 ок. (1 пуд 2 фунта), ценою 105 злотых (15 руб. 75 коп.); третий с надписью року Божия 1718, 11 ок. (33 фунта.), 82 злотых (12 руб. 30 коп.). Копии метрич. книг и испов. введом. с 1809 г. Опись церк. имущества имеется от 1806 г. и 15 февраля 1884 г. Земли: усадеб., огорода, под садом и церк. погостом 2 дес. 1826 саж., пахот. в 3 сменах с таковою же вместо сенок. отведенною 34 дес. 2061 саж. и неудобной 1101 саж. На эту землю имеются проект от 26 августа 1849 г. и два плана, из коих один составлен на основании презенты, данной в 1789 году 5 июля помещ. кн. Сангушко местному священнику Иосифу Буйницкому, а другой составлен на основании проекта. По качеству грунта, земля черноземна и от церк. в 6 вер. и менее. Причт пользуется ею спокойно. Причт: свящ. 300 руб. и псалом. 50 руб.

Для свящ. дом ветх, хозпостройки исправлены; для псаломщ. дом ветх, а хозпостроек нет. Церк.—прих. школа помещается в обществ. доме, с жалованием учителю 69 руб. 29 коп., на отопление и освещение 20 руб., на побелку 2 руб. и на сторожа 14 руб. от прихож. в год; кроме того, они платят страховую премию по училищн. дому; учителем состоит местный псаломщик Тимофей Яржемский; учеников в 1890 г. было 20 муж. п. и 4 жен. п.; школа эта существ. с 1838 г. В начале нынешнего столетия село это принадлежало князю генерал-майору Евстафию Иеронимовичу Сангушке (1814 г.); в 1850 годах, оно перешло к дочери Сангушко Марии, по мужу Потоцкой; ныне им владеет князь Роман Сангушко. Дворов 56 $\frac{1}{4}$, прихож. 479 д. об. п.; римо.—катол. 8 д. об. п.; евр. 6 д. об. п. Священнослужителями при этой церк. состояли: 1) свящ. Иосиф Буаницкий в 1789 г., при нем были дьячек Антоний Доленский, «титор» (ктитор) Гавриил Заика, подстирший (от гл. подстирать, т. е., наблюдающий за чистотой и порядком в храме) Сергей Луцки, благочинный иерей Михаил Гадзяцкий, — все они подписались на «Исторической ведомости о церк. и церковном имуществе с. Синюток», хранящейся при церк.; 2) свящ. с. Сосновки и Синюток Филипп Стефанович; 3) священ. с. Сосновки и Синюток Михаил Лехницкий; 4) свящ. с. Синюток Николай Яницкий 1847–1865 гг.; 5) свящ. Леонтий Левитский 1865–1866 гг.; 6) свящ. Антон Коссаковский 1866–1872 гг.; 7) свящ. Климент Гловацкий 1872–1881 гг.; 8) свящ. Василий Иоакимович Леттский 1881–1886 гг. 30 октября и 9) свящ. Феодосий Феодосиевич Крупский с ноября 1886 г. по настоящее время (1891 г.) служит. Псаломщик Тимофей Симеонович Яржемский (с 1 августа 1887 г.). Приход Синютки, как видно из прошения, поданного крестьянами сего села архиеп. Антонию об удержании их церк. самостоятельную, епархиальное начальство несколько раз пыталось приписать к ближайшему прих. с. Сосновки, — но всякий раз крестьяне подавали архиепископу прошение об удержании Синюток самостоятельным приходом — по причине неудобства пути в Сосновку. В этом прошении, между прочим, сказано, что первый раз в 1830 годах Московский Протоиерей Платонов, обозревая Волынские церк., осматривал церк. с. Синюток и нашел, что приход этот надо присоединить к с. Сосновки по «малой прочности здания» церк. с. Синюток; но крестьяне в 1832 г. подали прошение Преосвящ. Иннокентию об удержании Синюток самостоятельным прих. с обязательством, что они устроят церк. прочную. Потом еще несколько раз епарх. начальство пыталось приписать Синютки к Сосновке, но каждый раз крестьяне ходатайствовали пред архиепископом и в этом имели успех..

Село Синютки, под именем Сенютки, как имение кн. Кузьмы Заславского, а раньше принадлежавшее Кременец. замку, упоминается в описи Кременецкого замка от 1545 года, — где, между прочим, сказано, что на работы по ломке горы для расширения крепостного вала и по постройке новых городень в сем замке, князь-епископ Януш, владелец замка, употреблял крестьян «з имень князя Заславского вислужонных, который тягнули Кремьянцю — з Дворца, з Белгородки, з Сенютки, з Терновки, а з Булышенцов»; ниже в той же описи упоминаются «села Кузьминской волости», которыми владеет князь Кузьма Заславский: Дворец, Белгородка, замочок Зубовцы, Махаринцы, Клетня, Мацевичи, Колочинцы, Завадинцы, Сенютки, Болижинцы. Еще оно, под именем села Сенювки Заславской волости, Луцкого повета, как имение князя Януша Заславского, воеводы Заславского, упоминается в акти от 7 декабря 1601 года, — в донесении возных Волын. воеводства Криштофа Щуки и Станислава Янковского об осмотре ими местечек в сел Луцкого повета, опустошенных и сожженных татарами в 1593 г.; в числе сих сел значится и с. Сенювка.

СОСНОВКА с., волости Белгородской, от Житомира 180 вер., от Заславля — ближ. почт. ст. 25 вер., ближ. жел.—дор. ст. Шепетовкв н Славуты 45 вер., ближ. прих.: м. Белгородки 5 вер., с.

Синюток 4 вер., с. Дворца 6 вер., с. Бесовки Острож. уез. 3 вер. и с. Репок (благоч.) 25 вер. Приход 7 кл. Церк. во имя Рождества Пр. Богородицы. Построена в 1800 году на средства прихож. Деревян., на камен. фундам. крыта железом и покрашена; требует устройства нового иконостаса. При ней дерев., на кам. фонд., крытая гонтой и покрашенная, колокольня. Утварью и ризницею — достаточна. Копии метрич. книг и испов. ведом. хранятся с 1822 г. Опись церк. имущества имеется от 1884 г. На приход. кладбище устроена камен. часовня; самое кладбище в 1888 г. ограждено досчатою оградой на средства прихож. Земли: усадб. 1 дес. 1200 саж., под церк. погостом 400 саж., пахот. в 1 смене 12 дес. 1146 саж., 2 смене 12 дес. 189 саж., 3 смене 11 дес. 2092 саж. и неудобной и под дорогами 150 саж., — всего — 38 дес. 377 саж. Вместо сенок. добавлена пахотная земля, которая входит в состав трех полевых смен. На эту землю имеется в подлиннике план от 1856 г. Причт владеет ею спокойно. Причт: священ. 300 руб. и псаломщ. 50 руб. Для свящ. дом построен прихож. в 1873 г., еще нов, хозпостройки ветхи, погреб неудобный, требует перестройки. Для псаломщ. дом ветхий, тесен и находится весьма близко к церк.; хозпостроек очень мало. Церк.—прих. школа сущ. с 1871 г., с содержанием от прихож. в 130 руб., из коих 108 руб. получает учитель Петр Феодосиев. Лавренюк, 12 руб. на отопление и освещение и 10 руб. на учебн. пособия; учеников в 1890 г. было 47 муж. п. и 3 жен. п. церк.—прих. братство сущ. издавна, при 20 членах, заботится о благоустройстве церк. Владелец села — князь Сангушко. Деревня прих. Сосновочка в 2 вер. Дворов. 92, прихож. 742 д. об. п.; римо.—катол. 150 д. об. п.; евр. 9 д. об. п. Священ. Мелетий Анатолиевич Дубицкий (с 24 мая 1887 г.) и псалом. Михаил Николаев. Соражкевич (с мая 1869 г.).

При церк. села Сосновки священнослужителями состояли: 1) иерей Карп Гербутович с 1754 г. по 1776 г.; 2) наблюдающий иерей Игнатий Букоемский с 1776 г. по 1778 г.; 3) парох Платон Олесницкий с 1778 г. по 1783 г.; 4) наблюдающий свящ. Илия Олесецкий с 1783 г. по 1788 г.; 5) благочинный пресвитер Михаил Гадзяцкий с 1788 г. по 1820 г.; 6) наблюд. иерей Иосиф Вуйницкий с 1820 г. по 1823 г.; 7) священ. Михаил Лехницкий с 1823 г. по 1858 г.; 8) наблюд. священ. Стефан Лотоцкий с 1858 г. по 1863 г.; 9) священ. Леонтий Левитский с 1863 г. по 1873 г.; 10) свящ. Евсей Яржемский с 1873 г. по 1887 г. и 11) священ. Мелетий Анатолиевич Дубицкий с 24 мая 1887 года ныне (1891 г.) служит. В архиве Сосновской церк. хранятся следующие две старинные рукописные книги: 1) Триодион, «си есть трипеснец святой великой пятидесятницы, пентикостарион еже есть пядесятница наречений: от еллинского изследован. Всесильного Бога во Троицы благодатию, тщатем и иждивенем иерей Феодор Лютаровский парох списал в лето от воплощения Господня 1732, месяца мая дня 5: Братство храма Успения Пресв. Богородицы Ставропигион Леондополитане». В конце триоди: «Слово к Чительнику». Благоволением в Тройцы Святой славимаго Бога, поспешеством Сына, совершением Св. Духа совершися сия книга Триодион цветная и иждивением иерея Феодора Хвостовича при церк. храма и преблагословенной деве Марии Богородицы Покрова ее веси въ лето отъ Р. Хр. 1731, месяца марта дня 16». «Молим, обо вас о Христе братие прочитающим сию книгу: аще что поползновенно или безместно быти приключися, сподобышиися больших дарований от святого Духа, исправисте. Нас же труждающихся в деле сем душеспасительном благословите, а не клените, да и сами прощения и благословения сподобитесь от Вседержителя Бога, его же поспешеством и сия книга начася и совершися, — ему же честь и слава и держава во безконечныя веки веком аминь». 2) Евангелие рукописное. В конце его надпись: «Тая Евангелия списася року 1728 священнослужителем Теодором Хвостовичем, пресвитером Лютаровским».

ГУШЕВЦЫ с., при р. Горыне, волости Униевской, от Житомира 200 вер., от Острога 50 вер., от ближ. почт.–телегр. ст. Ямполь 6 вер., от ближ. жел.–дор. ст. Шепетовки 60 вер., от ближ. прих.: с. Миклашов 4 вер., с. Жемелинец 4 вер., с. Тихомля 5 вер., с. Водычек 1 вер. и прип. с. Вариводок 1½ вер. Приход 6 кл. Церк. во имя Святителя и Чудотв. Николая. Построена в 1856 году на средства бывшей владелицы этого села княгини Анны Сапежины при пособии от церк. в 100 руб. Деревян., с такою же отдельно от нее колокольнею; требует исправления. Утварью и ризницею посредственна, а богослуж. книгами достаточна. Копии метрич. книг хранятся с 1747 года, а исповедн. ведомости — с 1803 г. Опись церк. имущества имеется от 1868 и 1884 гг. Проводы бывают в Светлую субботу. Земли: по плану, составленному в 1871 году люстрац. землемером Щеголевым, значится усад. 1 дес. 1708 саж., пахотн. 43 дес. 378 саж., сенок. 3 дес. 1810 саж., под церк. погостом, лесом, кустарниками, кладбищем, дорогами и болотом 8 дес. 1987 саж. На эту землю имеются копия презенты, данной княгинею Теофилою Яблоновскою в 1746 году, и копия визиты, учиненной генеральним визитатором оффициалом Григорием Туркевичем в 1763 году. План есть. От церк. земля в 1–3 верстах. Причти: свящ. с жалов. 270 руб. и псалом. 50 руб. Для свящ. дом о пяти комнатах, людскою и кладовою построен на средства прихож. с присовокуплением суммы в 300 руб. и от быв. приходского священника Евгения Лысаковского, хозпостройки требуют исправления; для псаломщика дом и хозпостройки вновь построены в 1887 г. Школы нет. Дворов 87, прихож. 703 д. об. п., римо.–катол. 7 д. об. п.; евр. 5 д. об. п. Свящ. Владимир Боярский (с 1888 г.) и псаломщ. Иван Моис. Долинский (с 1886 г.). К этому прих. приписана церк. в с. Вариводках в 1½ вер.

ТИХОМЛЬ с., при р. Горыне, волости Семеновской, от Житомира 280 вер., от Острога 54 вер., от ближ. почт. ст. Ямполь в 1 вер., от ближ. жел.–дор. ст. Кривина 50 вер., от ближ. приход.: м. Ямполь 1 вер., с. Воробиевки 4 вер., с. Сушовец 5 вер. и с. Миклашов 7 вер. Село Тихомль расположено на склоне горы, обращенном к сев., с юга окаймляют его высокие крутизны, которые, все более и более понижаясь к зап., оканчиваются незаметно у р. Горыня. Некогда, в удельный период русской истории, село это было городом русских удельных князей. Откуда получило оно свое название, достоверно неизвестно. Предполагают, что некогда здесь была мельница, которая тихо молола. Между тем как в соседнем селе Жемелинцах находилась мельница о большем сравнительно числе постав и потому сильно, шумно молола, от чего народ о последней мельнице обыкновенно отзывался: «во же (вот как, т. е. хорошо, сильно) меле (мелет); отсюда произошло и название села Жемелинец.

Здесьние поляки, желая одурочить простодушных поселян на счет прошедшего описываемой местности, толкуют им, что название села Тихомля произошло от слова «тихость» (сісвост), и при этом поясняют, что в прежние времена польского господства, в крае было все тихо и покойно, все наслаждались полным благосостоянием под кровом своих господ, почему и самому месту дали название «тихость» или «Тихомль».

Впервые о Тихомле, как о городе, упоминается в летописи под 1152 годом. Князь Галицкий Владимирко Володарич захватил русские города, принадлежавшие Киевскому великокняжескому престолу, Бужск, Тихомль, Шумск, Выгошев, Гнойницу. Тогда великий князь Киевский Изяслав Мстиславич пошел войною на Владимирка и, при помощи Венгерского короля Гейзы, разбил его на берегах р. Сана, ниже Перемышля. Победенный Владимирко, проскакав на борзом коне между толпами Венгров и Черных Клобуков (один — с каким то Избыгневом), заключился в Перемышле и просил у Изяслава мира; с этою целию ночью он отправил к архиепископу и боярам Венгерским множество серебра, золота, драгоценных одежд и склонил их быть за него ходатаями. Они представили Гейзе, что Галицкий князь, тяжело раненный, признается в вине своей, что Небо милует ка-



Залишки оборонних валів літописного Тихомеля.

ющихся грешников, что он служил копием своему отцу Геизину, Беле Слепому, против ляхов, что Владимирко, зная великодушие короля и готовясь умереть, поручает ему юного сына, и боится единственно злобы Изяславовой. Великий князь не хотел и слышать о мире. «Если умрет Владимирко, говорил он, то безвременная кончина его будет справедливою Небесною казнию. Сей вероломный, клятвенно обещав нам приятню свою, разбил твое и мое войско. Забудем ли безчестие? Ныне Бог предаст Владимирка в руки наши: возьмем его и землю Галицкую». Напрасно Владимирко старался молением и ласками обезоружить Изяслава. Но Гейза отвечал Изяславу: «Не могу убить того, кто винится», и простил Владимирка — с условием, чтобы он возвратил Изяславу занятие им города Русские — Бужск, Тихомль, Шумск и др. и навсегда остался другом Изяславу, или, по тогдашнему выражению, не разлучался с ним ни в добре, ни в зле. Из королевского шатра послали к мнимобольному Владимиру чудотворный крест Св. Стефана. Этот князь дал присягу Гейзе при этом сказал: «Если он изменит мне, то или мне не царствовать, или ему не княжить». Изяслав, уверенный в счастливом успехе похода, с торжеством возвратился в Киев. Но Владимирко нарушил присягу и силою удержал за собою великокняжеские города — Шумск, Тихомль и др., прогнав оттуда Изяславовых посадников, наместников и тиунов, посланных в эти города. По этому поводу в Ипатьевской летописи под 6660 (1152) годом читаем: «и пришед Изяслав Володимирю, посла посадники свои в города, на них же бяше хрест целовал Володимир, в Бужеск (ныне село Дорогобуж Острож. уез.), в Шумеск, в Тихомль, у Выгошев (ныне м. Вышгородка Кремен. уез.), у Гнойницу; и не да их Володимир». Владимирко Галицкий умер. От сына и преемника его Ярослава Великий князь Изяслав потребовал возвращения городов Киевских. Но видя, что ему хотят удовлетворить только ласковыми словами, а не делом, он прибегнул к оружию. Войско Изяслава собиралось около Тихомля. По этому поводу в Ипатьевской летописи под 6661 (1153) годом сказано: «Изяслав Мстиславлич нача доспевати на Ярослава Володимирича к Галичю, и якоже бы трьми неделями до мясопущь, и поиде Изяслав скупя силу свою на Галич, и Вячславль полк поя с собою, Изяслав Давыдович пусти с ним свой полк, и сыи его Мстислав приде с Переаславским полком, и вси Чернии Клобуки, и якоже приде к Тихомлю, и ту приде к нему из Дорогобужа брат Володимир, и Святополк из Володимиря приде к нему брат его, и Володимир Андреевич из Берестья». Войско Галицкое стояло на берегах р. Серета. Изяслав, пользуясь густым утренним туманом, перешел чрез эту реку. Мгла исчезла и неприятели увидели друг друга. Юный князь Галицкий Ярослав сел на коня. Усердные вельможи сказали ему: «Ты у нас один. Что будет, если погибнешь? Заключись в Тербовле: мы сразимся; и кто останется жив, тот приде

умереть с тобою». «И ступишася полцы, — прибавляет летописец. — и была сеча зла, и бишася от полудне до вечера. И бе межи ими сматение и не видяхут, которые суть победили». Победа, следов. казалась сомнительною. Сын и братья Изяславовы не могли устоять; но сам Изяслав одолел на другом крыле. С обеих сторон гнались и бежали; обе стороны взяли пленников, но Изяслав более. Он поставил на месте битвы знамена неприятельские и схватил многих рассеянных Галичан, которые толпами к ним собирались, обманутые этою хитростию. Видя малое число своей дружины — и боясь вылазки из Теревовля, Изяслав велел ночью умертвить всех несчастных пленников, кроме бояр, и с покойною совестью возвратился в свой Киев торжествовать второй брак своей. Были ли возвращены Ярославом Галицким великому князю Тихомль и др. захваченные им великокняжеские города, об этом летописцы умалчивают..

Затем — в 1157 году вся Погорина (т. е. область по р. Горыне) и вся Западная Русь имели государей особенных, независимых. Следовательно, и в Тихомле, городе на р. Горыне, был отдельный князь или, по крайней мере, его наместник. Границы Погорины определяются так: на востоке она идет по водоразделу с р. Случью, захватывая иногда верхняя течения ее левых притоков, а на юге заходят далеко даже за Случ и достигают истоков Южного Буга, где находился г. Меджибожье. Города: Городно, Дубровица, Степань, Пересопница, Шумск, Тихомль, Выгошев и пр. входили в состав Погорины. Крайним ее городом на границе с Киевскими землями был Кореческ (ныне м. Корец Новоград-Вол. уез.). До соединения своего с Волинью, Погорина представляла из себя, так сказать, запасной капитал для великого князя Киевского: когда ему нужно было успокоить какого-нибудь князька, то он давал ему несколько погоринских городов. Погорина, таким образом, постоянно переходила из одного рода в другой; она принадлежала то Мстиславичам, то Андреевичам, то Вячеславу с сыном, то сыновьям Юрия Долгорукого. Только с присоединением ее к Волини, здесь появляются отдельные мелкие княжества с установившимися княжескими родами, которые, в конце концов, сошли в ряды служилого боярства. Территория Погорины вошла южной своей половиной в состав Луцкой земли и впоследствии образовала владения князей Острожских, северная же половина ее распалась на несколько мелких княжеств — Городненское, Степанское и Дубровицкое, составившихся из остатков прежних княжеств Дорогобужского и Пересопницкого.

Около 1212 года Тихомль входил в состав Владимирского княжества, где княжил Александр Белзский, которому отдал это княжество король польский Лешко Белый, взяв приступом г. Владимир. Это было вскоре после смерти славного Галицко-Волинского князя Романа Мстиславича. Осиротелое семейство Романа должно было скитаться на чужбине. В Польше его обласкали, но не оказали никакой помощи; в Венгрии также приняли, по-видимому, радушно и обещали помощь, но отложили подачу ее до другого времени. А между тем втихомолку эти благодетели Галицко-Волинского княжества, — Польша и Венгрия, — строили свои планы. Под предлогом защиты осиротелого семейства Романа, они изгнали из Галиции Игоревичей — Владимира, Романа и Святослава, и начали между собою спор о том, кто из них должен владеть Галичем. Наконец, порешили, что Галиция должна сделаться приданным Польши и Венгрии. С этою целию женили венгерского королевича Коломана на польской королевне Соломии. Жених и невеста были еще дети; но их обвенчали и отправили в Галицию. Коломан был коронован в Галиче. Детей же Романа, Даниила и Василько, вместе с их матерью, отослали на Волинь и дали им незначительные волости — Тихомль и Перемышль. Это было в 1214 году.

Здесь в Тихомле, обиженное семейство Романа несколько времени жило спокойно, вспоминая, только с печалию, о наследственной своей столице — Владимире. Сюда съехались все верные бояре, сподвижники их храброго отца, готовые усердно служить и его сыновьям. Между тем поступок Польши и Венгрии

по отношению к Червонной Руси показался обидным для всей Руси. Чувство оскорбленного самолюбия, сочувствие к угнетенной русской народности в Галиции, притеснение, которым подверглась там православная церк., при чужеземном владычестве, — все это живо отозвалось в сердцах русских князей. «Галиция досталась в руки иноплеменников, в Галиции страждет русская народность под чужеземным игом, православная вера преследуется католицизмом, епископы и священники изгоняются, — заговорили лучшие люди в русских областях. На этот печальный стон и ропот галичан отозвался Новгородский князь Мстислав Мстиславич Удалой. В 1218 году он отправился в Киев. Здесь собрал он совет князей и, указав им на страждущую Галицию, объявил цель своего предприятия. Узнавши об этом, король и королева галицкие бежали в Венгрию.

Мстислав без войска явился в Галич и был с восторгом встречен угнетенным народом, видевшим в нем своего избавителя. Вслед за Мстиславом, прибыл в Галич юный Даниил Романович, который, получивши, при содействии Венгрии, в удел Тихомль и Перемышль, выжидал удобного случая, чтобы возвратить владения своего отца. Мстислав принял его, как друга, обласкал и выдал за него свою дочь. Он объявил себя князем Галицким, а Даниилу велел возвратиться на Волинь и управлять, совместно с братом Васильком, Владимирскою областью. Долго еще лилась кровь здесь, на Волини, за княжества Галицкое и Волинское. Много было притязаний со стороны Венгрии и Польши на эти богатые области..

В 1221 году Мстислав Удалой, думая прекратить споры за княжество Галицкое, предложил Андрею, королю Венгерскому женить своего сына, также Андрея, на его второй дочери и обещал дать ему Венгрию. Но эта женитьба, по некоторым причинам, была отложена на время. Между тем нареченному зятю своему Мстислав уступал Перемышль. Вдруг он уходит из Перемышля к отцу своему и жалуется ему на какую-то несправедливость своего будущего тестя. Андрей, король Венгерский, вооружился, — завоевал, между прочим, и город Тихомль и послал войско осадить Галич. Это было в 1229 году. Спустя немного времени — Тихомль является принадлежащим Даниилу Романовичу. В один из походов на венгров Даниил призвал к себе на помощь половцев и Изяслава Владимировича, внука Игоря Северского, но Изяслав, придя из Киева с своим войском, изменил Даниилу. По этому поводу в Ипатьевской летописи читаем: «..Изяслав же лесь (измену) сотвори и веле поевати землю Данилову, и взяша Тихомль и возвратишася (т. е. в Киев), оставшуся Володимеру с Данилом и Котяневу одному (хану половецкому)». Наконец после смерти Андрея, королевича Венгерского, Даниил окончательно утвердился в Галиче, а Волинское княжество предоставил брату своему Васильку.

Вскоре грозная туча разразилась над Волинью. Несметные полчища татар, под предводительством Батгя, наводнили Волинь и все, что в ней встречалось на пути, предали огню и мечу. В это время пал и город Тихомль: его укрепления были разрушены, сам он запустел и стал незначительным селом. В 1569 году, в акте Люблинского сейма, где исчисляются присоединенные к Польше Волинские местности, принадлежащие к Кременецкому повету, вовсе не упоминается о Тихомле, а вместо него значится Ямполь, который, в эпоху процветания Тихомля, был лишь его городищем, а затем, после падения его, образовал из себя местечко.

Около этого времени владетелями Тихомля являются Сенюты (иначе — Синеуты), представители южнорусской фамилии, владевшей громадными поместьями в поветах Луцком в Кременецком. Сенюты на Волини делились на Тихомельских, Ляховецких, Ольшаницких и Радогощанских. Все они сначала были православные, а потом изменили православию. В 1616 году владелец Тихомля Авраам Сенюта исходатайствовал у короля Польского Сигизмунда III привилегию на учреждение города в селе Тихомле. Быть может, воспоминания о бывшем здесь не-

когда городе русских удельных князей заставило Сенюту ходатайствовать об этом. Грамотою от, 2 июня 1616 года Сигизмунд даровал жителям села Тихомля Саксонское или Магдебургское право, установил торги по четвергам, ярмарки — в неделю после Вознесения Господня, 8 ноября, 6 декабря и 1 сентября (день Св. Симеона Богоприимца). Для скорейшего и более успешного достижения цели — образовать город из с. Тихомля, Сигизмунд уволил жителей его на 15 лет от податей, общественных налогов, мыта торгового, мостового, плотинного, за исключением таможенного, а также дозволил в 1618 г. собирать в пользу города мостовую пошлину. Но предприятие Сенюты не увенчалось желанным успехом. Козацкие войны и набеги татар, вероятно, были причиною того, что Тихомль вторично упал и обратился в село. В 1681 г., вследствие прекращения, вероятно, рода Сенютов Ляховецких — Тихомельских, их родственник Андрей Лещинский продал Станиславу Яблоновскому с. Тихомль в числе других сел, составлявших имение Сенютов. От Яблоновских с. Тихомль перешло к Сапегам, а ныне принадлежит казне.

Сенюты издревле были православные, потом приняли католицизм в начале XVII века, а затем стали социнианами и были усердными покровителями социнианской секты вплоть до 1658 г., когда эта секта совсем изгнана была из Волыни. Таким социнианином был и владелец Тихомля, Авраам Сенюта. В самом Тихомле, на горе, за окопом, сохранилась и до настоящего времени четырехугольная каменная башня или каплица, прозываемая в народе арианскою и служившая когда-то молитвенным домом для местной социнианской общины. Каплица эта имеет форму столба, вход в который устроен с запада. Внутри ее имеются с трех сторон углубления или ниши. В верхней части башни находятся два окна обыкновенной формы, а еще выше, под сводами, три окна круглые, небольшие. Внутренность башни была некогда, вероятно, расписана, потому что до сих пор на стенках, выше окошек, еще уцелели изображения 4-х евангелистов. Пол лежал на своде, под коим был устроен погреб; ныне пола нет, свод обвалился и погреб открыт.

В местном населении сохранилось следующее темное воспоминание о Сенютах — социнианах. В окрестностях м. Ляховец встречается множество отдельно разбросанных курганов. Народ утверждает, что это все лежат Сенюты. Точно-ли то социнианские могилы, об этом нельзя сказать ничего определенного, пока не будут произведены археологические разыскания. Действительно, у социниан был обычай хоронить своих покойников в пустынных местностях, большею частию на горе, и насыпать над их могилами высокие курганы или ставить каменные башни. Кстати упомянем еще об одной особенности похоронных социнианских обычаев. В окрестностях г. Пинчова (в Польше, — в воеводстве Сандомирском) польский археолог Фаддей Чацкий раскопал несколько могил социнианских и у каждого покойника нашел в руках металлическую дощечку с надписью: «scio, cui credidi», а при боку закупоренную стеклянную бутылку, в которую было вложено краткое жизнеописание покойного.

Из древностей в с. Тихомле сохранилось, кроме упомянутой башни, только замчиско или — иначе — палачиско. Оно находится за селом, с восточной его стороны, на горе, которая служит здесь наибольшею возвышенностью. Замчиско составляют ныне окопы, кои с востока, севера и запада обведены глубокими рвами, а с юга примыкают к Ямпольскому пруду, образуемому из р. Горыня. В этих окопах, вероятно, находился замок или дворец, по местному выражению, палац. Эти окопы и существовавший в них замок должно отнести к 12 веку, — ко времени основания самого города Тихомля, ибо город без укрепления не мог существовать в то время, когда ежечасно следовало ожидать нападения врагов. Кроме того — существование если не замка, то, по крайней мере, дворца в Тихомле должно предположить уже по тому, что здесь некоторое время жил Галицкий князь Даниил с блестящей своей свитой, которой удивлялись многие, даже чужеземцы. Затем Сенюты долгое время жили в Тихомле,



Аріанська вежа поблизу Тихомеля.

а потому быть не может, чтобы они не устроили здесь себе дворца и оборонительного замка. Но, вероятно, во время казацких войн и набегов татар замок этот был опустошен и разорен до тла. Самое место, где он находился, покрыто теперь кустарником..

Кроме того — вблизи Тихомля существует очень длинный ров. Он начинается в лесу около с. Воробиевки, затем идет вблизи Тихомля с северной его стороны, входит в Ямпольский пруд и снова показывается с противоположной стороны — в том самом направлении, в каком он шел пред прудом, отсюда идет к Норулову и опять скрывается в пруде, затем продолжается в Галиции и неизвестно, где оканчивается. В ширину же ров этот в некоторых местах, с насыпями и валами, простирается на две сажени. Во многих местах крестьяне вспахивают этот ров, вследствие чего он значительно уменьшается. Быть может, часть этого рва, касавшаяся северной стороны древнего города Тихомля, служила для него крепостным рвом, тем более, что к нему проведен был еще ров от окопов, среди коих находился замок или дворец. Но кто насыпал этот ров и для чего, — это неизвестно. Быть может, еще в доисторические времена наши предки устроили этот ров или для охраны себя от нападений хищнических племен, или для того, чтобы воспрепятствовать известному племени смешиваться с другими племенами, или для того, чтобы сохранить в известном племени единство религиозных обрядов, причем сюда собирались роды этого племени и здесь совершали свои жертвоприношения и другие религиозные обряды.

В с. Тихомль есть церк. во имя Воскресения Господня. Построена в 1871 г. (10 июня) на средства прихож. старанием местного священника. Деревян., на кам. фундаменте. При ней такая же колокольня, построенная в 1885 году. Утварью, ризницею и богослуж. книгами церк. достаточна.

Церк. эта построена на месте старой, существовавшей уже в XVII веке (ибо первая починка ее произведена в 1733 году). Эта старая церк. находилась на возвышенности, называемой «Белою горою», состоящей из замечательной белизны мел, который здесь добывается и развозится по Волыни, Подолии и Киевской губернии. В верхних слоях горы находят много человеческих кос-

тей; вероятно, некогда здесь было кладбище, на что указывает и каменный крест, стоящий на верху этой горы в нескольких сажнях от церковного погоста. Тихомельская Церк., по присоединении Волины к России принадлежала, в порядке церковного управления, к Брацлавской (ныне — Подольской) епархии и управлялась Ямпольским духовным правлением. При ней сохранилась опись церковного имущества, составленная в 1798 г. и носящая такое заглавие: «Ведомость Волинской губернии, Брацлавской епархии бывшего Ямпольского уезда, селения Тихомля Церкви Воскресения Христова о собственных ее движимых, и недвижимых вещах»; ведомость эта утверждена печатью Ямпольским Благочинным иереем Феодором Коцавским. Уже в начале XVIII века церк. эта была в руках униатов. При этой церк. священнослужителями состояли: 1) иерей Иоанн Трасулинский до 1746 г.; 2) иерей Андрей Трасулинский, по какое время — неизвестно; 3) свящ. Симеон Балковский, около 1764 г., — при нем униатский епископ Луцкий и Острожский Киприан Стецкий 16 февраля 1779 г. свидетельствовал церковные документы в м. Белогородке и собственноручно подписал их; 4) свящ. Григорий Балковский с 1781 до 1794 г.; 5) свящ. Иоанн Балковский с 1794 до 1844 г. и 6) свящ. Марк Яроцкий с 1844 г. по 1888 год, и 7) священ. Иосиф Маркович Яроцкий с 1888 г. до настоящего времени (1889 г.) служит. В церк. имеется древняя икона Богородицы, считающаяся в народе за чудотворную; она писана на дереве, покрыта серебряною ризою — со множеством привесок разных форм и названий, принесенных в дар по обетам лицами, получившими от нее исцеление от недугов. По временам для поклонения этой иконе собирается несколько тысяч народу из окрестностей.

Копии метрич. книг хранятся с 1754 г., а исповед. ведомости с 1803 г. Опись церк. имущества имеется от 1868 и 1884 гг. Земли: усад. 2 дес. 600 саж., пахотн. 47 дес. 650 саж., сенок. 6 дес. 1983 саж. и под хутором с лесом 4 дес. 1400 саж., всего — 60 дес. 2253 саж. Земля эта в 1870 году была отмежевана землемерами Закревским и Щеголевым, но плана нет. Причт пользуется землею спокойно. Причт: свящ. 300 руб. и псаломщ. 50 руб. Для свящ. дом очень стар, построенный еще в 1811 году на средства прихож. и подперт внутри и снаружи пятнадцатью бревнами, хозпостройки ветхи и составляют собственность местного священника; для псаломщ. дом ветх, построен на средства прихож., а хозпостройки тоже ветхи и составляют собственность местного псаломщика. По акту Острожско-Кременецкого съезда мир. посредников от 1877 года предположено возвести для причта новые дома и хозпостройки. Проект по обеспечению причта имеется от 10 сент. 1858 г.

Дворов 42, прихож. 334 д. об. п., римо.-катол. 71 д. об. п., принадлежащих приходом к Ямпольскому костелу. Свящ. Иосиф Маркович Яроцкий (с 1888 г.) и на псаломщ. вакансии диакон Владимир Венедикт. Бычковский (с 1887 г.). К этому прих. приписана кладб. церк. в с. Водычках в 4 в.


УНИЕВ (нині Ставищани) с., при небольшом пруде, волости Униевской, от Житомира 212 вер., от Острога 45 вер., от ближ. почт. ст. Ямполь 15 вер., от ближ. жел.-дор. ст. Кривина 60 вер., от ближ. приход.: с. Кашинец 2 вер., с. Хорошева 3 вер., с. Сивок 6 вер., и прип. с. Шунек 6 вер. Приход 6 кл. Церк. во им. Св. Апост. и Евангел. Иоанна Богослова. Построена в 1740 г. на средства свящ. Петра Бычковского. Деревян., с такою же колокольнею, весьма ветха. На место ее в 1887 году сооружена новая деревян. церк. во имя Св. Ап. Иоанна Богослова, на средства прихож., и на земле, безвозмездно уступленной помещ. Беньковским. Утварью посредственна, ризницею и богослуж. книгами достаточна. Копии метрич. книг хранятся с 1778 года, а исповед. ведомости с 1800 г. Опись церк. имущества имеется от 1868 г. и 1884 г. Проводы бывают в Светлую субботу, а также в Фомину неделю и понедельник. Земли: под новым церк. погостом 400 саж., под церк. погостом старым 315 саж., усадебн. 4 дес. 509 саж., пахотн. в 3 см. 59 дес 1637 саж., всего — 64

дес. 461 саж. На эту землю имеются две эрекции: одна, данная в 1791 г. 13 марта князем Августом Николаем Яблоновским, а другая, данная в 1791 г. 13 октября княгиней Теофилою Сапежиной, урожд. Яблоновской; подлинники этих эрекций хранятся в архиве Вол. дух. консистории, а копии с них, посвидетельствованные Острожским дух. правлением, в церк. ризнице. План на эту землю сделан Острожским уездным землемером Щеголевым и хранится при церк. От церк. земля в 2 верстах. Лесу нет. Причт: свящ. 278 руб., псаломщ. 50 руб. и просф. 10 руб. Для свящ. дом о четырех комнатах с людскою вновь выстроен, хозпостройки новы. Для псаломщ. дом о двух комнатах с людскою и кладовою вновь построен, а хозпостройки весьма ветхи. По акту местного съезда мировых посредников, предположено построить и для псаломщика новые хозпостройки. Проект по обеспечению причта имеется от 3 октября 1853 года. Однокл. нар. училище Мин. Нар. Просвещения сущ. с 1876 г., помещается в доме общественном с жалов. учителю от казны 150 руб. и от прихож. 150 руб. Учеников в 1884 г. было 47. Имеются волостное правление и фельдшер. Круп. землевлад. Людвиг Беньковский. Дворов 84³/₄, прихож. 669 д. об. п., римо.-катол. 43 д. об. п.; евр. 8 д. об. п. Свящ. Стефан Петр. Малиновский (с 1884 г.) и псаломщ. Василий Васил. Рошковский (с 1866 г.). К этому прих. приписана с 1830 г. церк. в с. Садках в 6 вер., которая в 1887 г. приписана к Потуторовскому прих. Крем. уезда.

Село Униев называется так в официальных бумагах духовенства, а в простонародии оно называется Унигов. Последнее название вернее. Село это, под именем Войнигова, упоминается в акта от 1684 года 6 февраля, — в купчей крепости, совершенной родственником Ляховецких Сенют Андреем Лещинским на продажу Станиславу Яблоновскому — имений, состоящих в Кременец. повете Волин. воеводства, в состав коих входило и село Войнигов.

ХОРОШОВ с., волости Униевской. лежит в стороне от проселочной дороги, от Житомира 186 вер., от Острога 40 вер., от ближ. жел.-дор. ст. Оженина 58 вер., от ближ. почт. ст. Ямполь 30 вер., от ближ. приход.: с. Униева 3 вер., с. Степановки 4 вер., с. Шуньков 4 вер. и прип. с. Малых Калетинец 2 вер. Приход 7 кл. Церк. во имя Рождества Пресв. Богородицы. Построена в 1791 г., но кем, неизвестно. Деревян., на кам. фонд., крыта жостью. В 1865 году починена и покрашена внутри и снаружи. При ней дерев. колокольня, построенная в 1861 году. Утварью, ризницей и богослуж. книгами достаточна. Опись церк. имущества составлена в 1869 г. и 1884 г. Копии метрич. книг хранятся с 1805 г., а исповед. вед. с 1814 г. Проводы бывают в субботу на Светлой неделе. Земли: по плану, составленному люстрационною комиссиею в 1871 г., усад. 1 дес. 60 саж., пахот. 27 дес. 87 саж., сенок. 3 дес 2 с, под хутором 1 дес. 75 саж. Кроме того, в 1871 г., по усмотрению Волинской люстрационной комиссии, добавлено к хутору: сенок. 2 дес. 46 саж. и кустарника 3 дес. 54 саж. На эти земли имеется план от 1877 г. Кроме плана, на владение дополнительным к хутору наделом земли, имеется при церк. еще и акт, составленный в 1874 г. чиновником особых поручений. Причт: свящ. с жалов. 300 руб. и псаломщ. 50 руб. Дом для свящ. дерев. построен в 1887 г. за счет казны; хозпостройки амбар, погреб и сарай новы, построены за счет казны в 1887 г.; для псаломщ. дом нов. а из хозпостроек есть два новых сарая. По проекту от 1877 г., составленному съездом Кременецко-Острожских миров. посредников для причта предположено построить новые дома и хозпостройки. Церк.-прих. школа сущ. с 1860 г., помещается в 1885 г. в общественном доме с жалов. учителю 5 руб. в месяц. Учеников 18 муж. п. Имение казенное. Дворов: 83¹/₄, прихож. 664 д. об. п.; римо.-катол. 13 д. об. п.; евр. 10 д. об. п. Свящ. Константин Полиевк. Струменский (с 1886 г.) и псаломщ. Антон Васил. Синеуцкий (с 1886 г.). К этому прих. с 1830 г. приписана церк. в с. Малых Калетинцах в 2 вер.

Село Хорошов некогда состояло в числе именей богатых южно-русских панов Сенют-Ляховецких, которые становятся известны в начале XVII века, как ревностные покровители социнианской секты, создавши для нее видный центр на Волыни в своей резиденции местечке Ляховцах, недалеко от с. Хорошова. В с. Хорошове, в 1581 г. социнианин Валеинтин Негалевский совершил свой малорусский перевод свящ. книг Нового Завета. Этот литературный памятник социнианской пропаганды в среде южно-русского населения найден в рукописи недавно в одном из Киевских монастырей. Перевод этот сделан в духе социнианского вероучения, а оригиналом для него послужил, как полагают, польский социнианский же перевод Мартина Чеховича, изданный в м. Ракове (Радом. губ.) в 1577 г., хотя переводчик Негалевский и уверяет, что он сверх того имел под рукою старинные греческие и латинские тексты. В своем предисловии «до ласкавого чителника» Негалевский, упоминая о трудности предпринятого им дела, говорит, что он «не сам з своей властное хути», полагаясь лишь на «розум свой и умнетность» отважился «с польского языка на речь русскую писма нашего нового тестаменту переложить, а учинил то за намовою и напомианем многих учоных, богобойных, а слово Божее милующих людей, которые писма полского читати не умеют, а языка словенского читаючи, писмом рускнм выкладу з слов его не розумеют». Признавая за своим трудом известную степень несовершенства, вследствие трудности самого дела, он отдает свою «працу на розсудок инших, учених од мене людей». Из этих слов можно заключать, что во время Негалевского на Волыни было уже много его единоверцев социниан, не знавших другого языка, кроме южно-русского, но просьбами и настояниями которых был предпринят и самый перевод Нового Завета, а также, что переводчик, как образованный социнианин, был здесь далеко не одинок: при нем должны были находиться способные и образованные помощники, на суд которых он отдавал свою «працу», ибо только в кругу таких лиц могла зародиться и быть приведена в исполнение смелая идея перевода на мало выработанный тогда в литературном отношении малорусский язык всего — Нового Завета. А такую коллега ученых социниан трудно и представить в с. Хорошове иначе, как в роли учителей должествовавшей находиться там или где-либо поблизости (напр., в м. Ляховцах) социнианской школы. Что переводчик имел в виду и православных читателей, видно из того, что кроме деления текста на главы, он удержал и церковное деление по зачалам. Из надписей же, сохранившихся в рукописи, видно, что она преимущественно ходила по рукам православного духовенства. Так, в одном месте книги почерком XVI века собственноручно подписанся какой-то «Леонтей, недостойный презветер»; в другом месте нетвердой рукой, может быть, малолетнего школьника XVI века надписано: «попова книга; мовлю я то, що попова Гапонова». Есть также подпись конца 16 или начала 17 веков какого-то «раба Божія Леонтія Сидоровича», очевидно, грамотея-мещанина; и наконец в 1610 году в книге своеручно росписался «Гавриіл Крутневич, козак запорозький, мешкающий в Каневі». Кстати заметим, что малорусский перевод Нового Завета, сделанный в 1581 г. Негалевским, представляет далеко не первый и не единственный опыт в этом роде. Со времени издания доктором Франциском Скориною в 1517–1519 гг. «Библии русской» — на литовско-русском наречии, мысль о переводе священных книг на общенародный язык никогда не умирала в юго-западной Руси. Литовский гетман Григорий Александрович Ходкевич, в предисловии к изданному им в 1518 году «Учительному Евангелию», сознается, что он имел намерение переложить эту книгу «вырозумения ради простых людей», на «простую мову», но не решился только из опасения ошибок. А раньше его в 1556–1561 гг. Пересопницкий архимандрит Григорий перевел полное четвероевангелие «на мову русскую из языка болгарского», т. е., с церковно-славянского языка на ту малорусскую реч, какую говорили в то время. Перевод этот



Село на Поділлі. Поштова листівка кінця XIX ст.

предназначался не только для частного чтения, но и для церковно-богослужебного употребления. А спустя лет двадцать, около 1580 г., т. е., в то самое время, когда Негалевский трудился над своим переводом, какое-то малорусское евангелие было даже напечатано, вместе с славянским текстом, в два столбца, в типографии Василия Тянинского. Кроме того существуют еще два рукописных южно-русских перевода Евангелия — один в рукописном отделе Виленской публичной библиотеки, а другой в Москве — в библиотеке Румянцевского музея.

ШЕЛЬВОВ с. при р. Горыни, волости Михновской, от Житомира 200 вер., от Заславля 15 вер., от ближ. жел.-дор. ст. Шепетовки 30 вер., от ближ. почт ст. Заславля 15 вер., ближ. прих.: м.Корниці 4 вер., с. Дворца 5 вер., с. Михнова 6 вер. и с. Репок 20 вер. Приход 6 кл. Церк. во имя Покрова Пресвятыя Богородицы. Построена в 1744 году на средства прихож. Деревян., крыта гонтою, очень ветха. В 1884 г. 25 октября начата постройкою на средства прихож. новая дерев. церк. и она окончена уже в 1888 году, но еще не освящена. Утварью достаточна. Метрич. книги хранятся с 1781 г., а испов. ведом. с 1845 г. Опись церк. имущества имеется от 1806 г. Проводы бывают в Светлую субботу, а также в воскресенье и понедельник Фоминой недели. Земли: усад. с 2 огородами и берегом 1 дес. 1742 саж., пахот. в 1 смене 8 дес. 865 саж., во 2 см. 12 дес 313 саж. и в 3 см. 7 дес. 1996 саж. и сенокосн. 5 дес. 797 саж., неудоб. 1 дес. 376 саж., всего — 56 дес 1289 саж. На эту землю есть план от 1814 г. Почва глиниста и малопродуктивна. От церк. земля в 2 вер. Причт: свящ. 300 руб., и псалом. 50 руб. Для свящ. дом о 6 комнатах, с кухнею и кладовою перестроен в 1884 г. помещиком, хозпостройки есть. Для псалом. дом о 2 комнатах, с кухнею и кладовою построен в 1885 г. Церк.-прих. школа помещается в обществ. доме, с жалованьем учителю 120 руб., на отопление 28 руб., на сторожа 15 руб. и на учеб. пособия и ремонт дома 20 руб., учительницею состоит свящ. дочь Анна Василиевна Добровольская — домашнего образования. Владелец села — адмирал Викентий Станиславович Шемит. Деревни прихода — Завадинцы в 1 вер., Гнойничка в 5 вер. и Красовочка в 4 вер. Препятствия к сообщению с церковию нет. Дворов 114^{3/4}, прихож. 945 д. об. п.; римо.-катол. 22 д. об. п.; евр. 31 д. об. п. Священ. Александр Владимирович Переметницкий (с 22 августа 1887 г., а на службе с 26 февраля 1884 г.) и псаломщ. Иван Антонович Лучанский (с 23 июля 1887 г.). Церк.-прих. попечительство сущ. с 1887 г. при 9 членах с годов. доходом 12 руб. 40 коп.

Село Шельвов, под именем с. Шелвова, как имение княгини Беаты Острожской, жены князя Илии Konst. Острожского, упоминается в акте от 4 апреля 1546 года, — в котором король Сигизмунд Август предписывает князю Кузьме Ивановичу Заславскому дать удовлетворение княгине Беате Острожской за

«кривды и шкоды великий», причиненные им и его людьми ее подданным в имении ее Шельвове. В акте от 20 июня 1546 г. упоминается и атаман Шельвовский.

ШИМКОВЦЫ с., волости Перерословской, от Житомира 200 вер., от Острога и ближ. почт. ст. 35 вер., от ближ. жел.-дор. ст. Оженина 45 вер., от ближ. приход. с. Перерослого 3 вер., с. Шеке-ринец 4 вер. и с. Юровка 5 вер. Приход 5 кл. Церк. во имя Покрова Пресв. Богородицы. Построена в 1881 году на средства прихож. старанием местного свящ. Иерофея Храневича. Деревян., на кам. фунда., совместно с такою же колокольнею. Утварью, ризницею и богослужб. книгами достаточна. Копии метрич. книг хранятся с 1809 года, а испов. ведомости — с 1800 года, за исключением 1807, 1842, 1848 и 1851 гг. Опись церк. имущества имеется от 1868 и 1884 гг. Проводы бывают в Фомин понедельник. Земли: под церк. погостом 250 саж., усад. 3 дес., пахот. 24 дес. 1175 саж., сенок. в лесу 4 дес., сенок. между кустарн. 4 дес. 392 саж. и под пасекой 816 саж., всего — 36 дес. 233 саж. Земля эта обозначена межевыми знаками в 1858 году Острож. уездным землемером Потоцким, а в 1870 году ее поверял и снял на план Острожский уезд. землемер Щеголев. План есть. На эту землю имеется эрекция, данная князем Николаем Яблоновским 13 марта 1796 года. Причт пользуется землею спокойно. От церк. земля в расстоянии 1 версты. Причт: свящ. с жалов. 300 руб., псаломщ. 50 руб., поном. 38 руб. и просф. 10 руб. Для свящ. дом и хозпостройки (клуня, конюшня с возовнею и сарай для скота) новы и хороши; для псаломщ. дом и хозпостройки (сарай с конюшнею и амбаром, плетневая клуня и погреб) новы и хороши. Пономарь живет в прип. с. Окнине. Церк.-прих. школа открыта в 1878 г. помещается в обществ. доме с содерж. от прихож. в 50 руб. Учеников 25 муж. п. и 5 жен. п. Церк.-прих. попечительство сущ. с 1882 г. при 12 членах с доходом в 150 руб. в год. Крупн. землевлад. Сигизмунд Радзиминский. Дворов 52, приходж. 452 д. об. п., римо.-катол. 88 д. об. п.; евр. 45 д. об. п. Свящ. Иерофей Иван. Храневич (с 1862 г.), псаломщ. Авраамий Васил. Борецкий (с 1884 г.). К этому прих. приписаны три церк.: одна в с. Окнинах в 3 вер., другая в с. Курьянках в 3 вер. и третья в с. Дзвонках в 3 вер.

Село Шимковцы упоминается в акте от 1562 года 28 июля, — в жалобе княгини Беаты Острожской о наезде пана Михаила Воговитина—Шумбарского на ее имение село Шимковцы, убийстве ее крестьянина и грабеже скота. При церк. с. Шимковец священнослужителями состояли: 1) свящ. Григорий Теодорович 1779–1794 гг.; 2) зять его — свящ. Иосиф Прокопович 1794–1809 гг., имел от роду 35 лет при рукоположении на этот приход, а был, вероятно, не из окончивших, курса дух. семинарии; 3) зять И. Прокоповича — свящ. Иаков Климовский (1809–1838 гг., тоже не из окончивших семинар. курса.); 4) свящ. Иоанн Киприанович Корнилович 1839–1841 гг., а) свящ. Фома Феодорович Скоропадский с июля 1841 г. по июль 1855 г. Затем приход состоял под наблюдением с июля 1855 г. до июля 1856 г. священника м. Ляховец Михаила Капустинского, родственника умершего свящ. Фомы Скоропадского, а потом с августа 1856 г. до июня 1862 г. заштатного священника с. Зинок, Кременец. уезд. Матвея Ивановича Плюковского. Последний назначен был наблюдающим, согласно резолюции Архиепископа Арсения на прошении священнич. вдовы Скоропадской, — до совершеннолетия дочери ее Таисии, за которого был предоставлен приход. Этот наблюдающий священник пользовался готовым столом, квартирою, половинным окладом жалованья, половинною частью денежного дохода с прихода и половинною частию церк. земли пахот. и сенокос.; б) священник Иерофей Иванов. Храневич, женившийся на сироте — Таисии Скоропадской, с 1862 г. по настоящее время (1889 г) служит; при нем построены в приходе три новых церк. в селах Курьянках, Шимковцах, Окнинах, а также получено разрешение епархиального начальства и заготовлен уже материал на постройку новой — четвертой — церк. в с. Дзвонках. При церк. с. Шимковец хранятся следующие старинные книги: 1) Мина Роч-

ная, Почаевской униатской печати, изд. 1739 г.; 2) Трифологион, Почаевской печати, изд. 1784 г.; 3) Тріодіон, сіест Трипеснец, Почаевской печати, издание 1786 г.; 4) Евангелион сиреч благовестие богодухновенных Евангелист. Благословением Святейших Четверопрестольных Патриарх, Тщанием же и иждивением Братства Львовского Ставропигион Храма Успения Престыя Бцы. издан во Львове, в лето от создания мира 7198, от Рож. Христ. 1690 г. ноемвриа 28. В сребропозлащенном окладе. На начальных листах находится след. рукописная надпись: «Сию книгу рекомое Евангелие купил ее Едт Пан Яворский за отпущение грехов своих и дал ей до Парафии с Шимковец, ко и до храму Покрова Пресвятой Бцы и дал ей Оцу (имени нельзя разобрать) Феодоровиче Парохови Шимковецкому до рук его власных при людех Громадских Сшимковецких, бил на тое Дмитро Соболевский, Петро Демчук староста двому Дмитровых. Року 1739 мца Маіа». Непосредственно за этою надписью следует на дальнейших листах Евангелия надпись самого Пана Яворского: «А хто Евангелие сіе мел. да будет проклят наафтем». Надпись на листах писана полууставом. Еще за нею, на дальнейших листах, следует след. надпись «Na to sie podpisuіe Pan Jaworsky renko swoio wlasno».

ШУНЬКИ с., волости Униевской, от Житомира 190 вер., от Острога 39 вер., от ближ. жел.-дор. ст. Оженина 45 вер., от ближ. почт. ст., от ближ. прих.: с. Шимковец 5 вер., с. Хорошева 6 вер., с. Юровка 2 вер. и с. Великих Калетинец 2 вер. Приход 6 кл. Церк. во имя Святых Безсребренников и Чудотворцев Косьмы и Дамиана. Построена в 1871 году на средства прихож., по плану архитектора Раструханова. Деревян., на кам. фундам, совместно с дерев. колокольнею. Утварью и ризницею достаточна, а богослуж. книгами скудна. Копии метрич. книг и исповед. ведомости хранятся с 1820–1830 гг. Опись церк. имущества имеется от 1872 г. и 1884 г. Земли: усад. с огородною 2 дес. 1053 саж., пахот. в 3 сменах 33 дес. 1399 саж., сенокос. с дубовым лесом 4 дес. 1885 саж., под хутором с лесом и пасекою 2 дес. 832 саж., под дорогами 80, под церк. погостом 1417 саж., всего — 43 дес. 1866 саж. Земля эта в 1871 г. отмежевана и снята на план у землемером Щеголевым. План есть. Кроме того, на эту землю имеются эрекции: одна, данная 29 апр. 1735 г. княгинею Теофилою Яблоновскою, другая, данная 20 июня 1785 г. Высоцким, уполномоченным княгини Францишки Виктории Яблоновской — уродж. княжны Корибут Воронежской, и третья, данная 13 марта 1791 г. князем Августом Николаем Яблоновским. Подлинники этих эрекции хранятся в архиве Волын. дух. консистории, а копии с них при церк. Для свящ. дом о трех комнатах с людскою и хозпостройки составляют собственность бывшего местного свящ. Даниила Балковского. Согласно Высочайше утвержденным 11 апреля 1872 г. правилам и инструкции г. Министра Внутренних Дел, Острожско-Кременецким съездом мировых посредников предположено для причта возвести новые дома и хозпостройки, о чем в 1877 г. составлен акт и представлен в губернское по обеспечению быта православного духовенства присутствие, но дальнейшего движения по этому делу и доселе не последовало. Причт: свящ. с жалов. 353 руб. 37 коп. и псаломщ. 49 руб. 47 коп. Церк.-прих. школы нет. Дворов 65 ¹/₄, приходж. 531; римо.-катол., принадлежащих к Дедекальскому прих. (в 25 вер.) 114 д. об. п.; кроме того 1 отступница от православия. Свящ. Евгений Симеонов. Яржемский (с 12 сентября 1887 г., а на службе с 1 октября 1884 г.) и псаломщ. Митрофан Стефанович Садовский (с 11 августа 1875 г., а на службе с 1 января 1866 г.). К этому прих. приписаны две церк. одна в с. Юровке, а другая в с. Великих Калетинцах обе в 2 верстах.

Село Шуньки, как имение Кременецкого земского коморника Михаила Подгорского, упоминается в акте от 1726 года 5 февраля, — в акте судебной оценки волов, задержанных Кременецким земским коморником Михаилом Подгорским у своих крестьян села Шуньки, с целью удержать последних от бегства; причем здесь упоминается священник церк. села Шунек.

ЮВКОВЦЫ с., владение помещика Болеслава Руиновского и татар. Дворов: 142, прихож. 1,185 д. об. п., римо.-катол. 6 муж. п., татар-магометан 233 д. об. п.; евр. 16 д. об. п. Свящ. Феодосий Васил. Добровичинский (с 1886 г.) и псал. Алексей Феодоров. Павловский (с 1886 года).

Село Ювковцы в большей своей части принадлежит Болеславу Руиновскому, который приобрел его в 1844 г. из Плужанских имений князей Яблоновских, — а в меньшей части составляет владение татар-магометан, носящих название военных татар и имеющих здесь свою мечеть, кладбище и муллу (их дух. консистория в Бахчисарае). Землю эту татары получили здесь в 1684 году от Станислава Конецпольского, давшего им на это привилегии; но жили здесь они еще ранее этого времени. Привилегия эта подтверждена им в 1755 году князем Антоном Яблоновским.

ЮРОВКА с., при ручье Загадке, волости Униевской. Церк. во им. Св. Архистратига Михаила. Построена в 1884 году (освящена 13 декабря) на средства прихож. Деревян., на камен. фундаменте, крыта железом, совместно с такою же колокольнею; иконостас нов. Церк. усвоена по плану архитектора Дейнеко. Утварью, ризницею и богослуж. книгами достаточна. Копии метрич. книг хранятся с 1807 г., а испов. ведомости с 1824 г. Опись церк. имущества имеется от 1868 г. и 1884 г. Земли: усад. с огород. 1 дес 161 саж., пахот. в 3 сменах 28 дес. 491 саж., сенокос с лесом 11 дес. 1 саж., под пасекой 4 дес. 820 саж. Недостающее количество усад. земли, положенной по проекту, доселе не отведено. Земля эта в 1871 г. снята на план уездным землемером Щеголевым. План есть. Для свящ. дом об 1 комнате с людскою — ветх и невыгоден, ныне в нем живет псаломщик. Дворов: 57 $\frac{1}{2}$, прихож. 461 д. об. п. Церк. эта с 1887 г. приписана к прих. с. Шунок в 2 вер., а до 1887 г. сама она была самостоятельною, а Шунецкая церк. приписною с 1830 г.

Село Юровка некогда принадлежало кн. Острожским, потом кн. Яблоновским, Сапегам; в 1824 г. взял его за долги Филевский. Ныне оно принадлежит наполовину Рыбницкому и Гартману.

ЯМПОЛЬ м., при р. Горыни, на самой границе Острожского уезда, волости Ямпольской, от Житомира 220 вер., от Кременца 42 вер., от ближ. жел.-дор. ст. Рудии Почаевской 66 вер., при почтов. ст., от ближ. прих.: с. Лепесовки 1 $\frac{1}{2}$ вер., с. Паньковец 3 вер. и с. Тихомля 1 вер. Местечко это расположено на равнине — на протяжении почти 8 верст. С трех сторон окружает его р. Горынь, отличающаяся здесь значительною глубиною. Река эта образует здесь три острова, из коих один больший, а два меньших.

По времени происхождения местечко Ямполь очень древне. История его тесно связывается с историей соседнего (в 1 вер.) села Тихомля, бывшего некогда укрепленным городом удельных русских князей и упоминаемого в летописи впервые под 1152 годом. Нынешнее местечко Ямполь тогда было лишь городищем г. Тихомля и потому разделяло судьбу своего города. Ямполь соединяется с Тихомлем лишь посредством плотины, при образовавшемся из р. Горыни большом пруде.

В начале XVI века владельцами Тихомля и его «городища» (урочища) являются Синюты (иначе Синеуты), представители южно-русской фамилии, владевшей громадными поместьями в поветах Луцком и Кременецком. В 1535 году 30 января владельцы Тихомля Гринько и Роман Синюты продали это «городище» Тихомельское за 150 коп литовских грошей (= 450 руб. серебр.) князю Янушу, бискупу Виленскому. Этот князь Януш был незаконорожденный сын короля польского Сигизмунда I Старого от Екатерины Телничанки или Талмичанки (иначе — Телнич, или Талмич), происходившей из Силезии. От нее Сигизмунд имел двое детей — старший — сын Януш, родился в Силезии около 1498 г., и младшая — дочь Беата, ставшая женою сначала князя Или Константиновича Острожского, а потом (с 1564 г.) воеводы



Сільські діти. Фото початку XX ст.

Серадского, Альбрехта Ласского. Сама Катерина была выдана в 1507 г. Сигизмундом замуж за Андрея Косцелцекого, великого коронного подскарбия. Януш, по смерти Войцеха Радзивилла, бискупа Виленского, в 1519 году был назначен на 21 году от роду епископом Виленским, а потом с 1536 г. Познанским. Ему король надал г. Кременец на Волыни и Шавли в Жмудской земле, и князь Януш писался дедичем на Шавлях и Янушполе (или Ямполь). Он умер 18 февраля 1538 года от горячки, на 39 году от роду, в Познани. Польские историки (Бартошевич Юлиан) именуют его «Jan z ksiąząt litewskich».

Продажа имела обязательство, чтобы князь-епископ усыпал греблю, занял став и отстроил замок для совместной обороны; за это все земли Тихомельские, которые став мог залить, до болота Лепесовки и вала, идущего к р. Горыни, они дарили князю-епископу. Князь Януш в том же 1535 году 15 августа в г. Вильне, своей епископской резиденции, дал Синютам запись, в которой определяются обязательства, соединенный с этою покупкою, и обозначаются границы купленной земли. В документе сем князь Януш изменяет старинное название купленного урочища «Городище» и от своего имени именует его «Янушполем» (т. е., городом Януша). Название «Янушполь» впоследствии видоизменилось в устах народа в «Ямполь» и затем в «Ямполь». Едва ли заслуживают внимания в историческом отношении следующие объяснения названия сего местечка. Автор статьи «Волынь до времен Гедимина» производит название м. Ямполь от ямпольдов, — славянского племени, обитавшего в числе других на Волыни, по словам Нестора Летописца. Затем г. Л. Рафальский говорит, что название Ямполь происходит от ямы, в которой лежит это местечко по отношению к с. Тихомлю и др. окрестным местностям, расположенным на возвышенностях.

Что собственно побуждало князя-епископа покупать сию землю, достоверно неизвестно. Быть может, он намерен был построить здесь новую крепость для защиты Волыни от татар, как это он, за несколько лет перед тем, сделал в Кременце, уступленном ему отцом-королем; тем не менее — намерения его

относительно Ямполь он не осуществил. В 1538 г. князь Януш умер в Познани, и Ямполь, или как тогда он назывался Янушполь, вместе с соседним селом Паньковцами и другими, лежащими по левой стороне р. Святец, унаследовала после него его родная сестра Беата Косцелецкая, выданная замуж сначала за князя Илию Константиновича Острожского, а потом за воеводу Серадского, Альбрехта Ласского. Под именем Янушполя, как имение княгини Беаты, м. Ямполь упоминается в акте от 1545 года, — в описи Кременецкого замка, где, между прочим, сказано: «Село Дрибова (ныне с. Грибовая) отдано (от Кременецкого замка) за нынешнего старшего Господаря (короля Сигизмунда I) Михаилу Денисковичу, тот уступил его покойному князю—епископу (Янушу), а ныне княгине Ильбна (Беата) держит это село, причислив его к Янушполю». Еще оно, под именем Янушполя, как имение той же княгини Беаты, упоминается в акте от 17 октября 1563 года, — в жалобе нареченного епископа Владимирского, Ивана Красенского, на москвитянина Владимира Семеновича Заболотского о разбое и грабеже, причем жалобщик говорит, что «в понедельник 11 октября 1563 г. мы, как люди спокойные и беспечные, ехали с небольшою свитою слуг из Янушполя от ее милости, княгини Ильбиной Константиновича Острожской, княгини Беаты из Костельца» и в это время Заболотский с отрядом людей конных и пеших во 150 человек напал на них. Днем раньше, именно 16 октября 1563 г., была подана жалоба Александра Жоравницкого, ключника Луцкого, на Владимира Заболотского о нападении на нареч. епископа Владимирского, Ивана Яцковича Красенского, причем здесь жалобщик говорит, что нападение было совершено тогда, когда Красенский и его свита «ехали из» Ямполь, от ее милости, княгини Ильбиной Константиновича Острожской, между Лепесовкою и Дедекалами». Отсюда можно видеть, что названия Ямполь и Япушполь обозначают одну и ту же местность и что некогда то и другое употреблялись безразлично для обозначения этой местности. Тексты этих актов приведены в издании «Жизнь князя Андрея Михайловича Курбского в Литве и на Волыни».

Еще м. Ямполь упоминается в акте от 15 декабря 1565 г., — в заявлении господарского дворянина Михаила Болгака и других о встрече ими в лесу, по дороге из Ямполь в Шамбор (ныне с. Шумбар), москвитянина Володимера (Заболотского) с вооруженными слугами и с убитыми и ранеными слугами и сыновьями (Стефаном и Василием) владыки Владимирского и Берестейского Ивана Борзобогатого—Красенского. Еще оно, под именем Янушполя, упоминается в акте от 21 ноября 1568 года, — в заявлении пана Лазаря Кошубского, слуги мытника вел. княжества Литов. Ашика Бородавки — о нападении на него в лесу между мм. Радивиловым и Берестечком трех разбойников, пораненин его лошади и грабеже у него документов, одежды и мыта, набранного им в Кременецкой и Янушпольской мытных конторах.

Княгиня Беата от первого мужа, князя Или Острожского, имела только единственную дочь Гальшку, которая, вопреки воли матери и по желанию своего родного дяди князя Константина Константиновича Острожского, была выдана замуж за князя Димитрия Сангушко и стала известна своею злополучною судьбою. От другого же мужа Альбрехта Ласского Беата не имела детей, тем не менее вотчина Беаты — Ямполь и другие села, к нему относящиеся, вошли в дом Ласских.

София Лаская, племянница Альбрехта, вышла замуж за Вышгородского старосту, Войцеха Старжеховского и в приданное получила от своего дяди Ямполь с окрестными селами. В это время Ямполь был разорен татарами.

Впоследствии г. Ямполь, вероятно, путем покупки перешел во владение князей Збаражских. В 1584 году князь Стефан Збаражский, воевода Троцкий, был владельцем Ямполь. При князьях Збаражских в 1617 г. 10 июля остановился на короткое время под Ямполем королевич Владислав, сын короля польского Сигизмунда III, идя на войну с Россией за Московский престол.

В 1631 году, когда, со смертью князя Юрия Янушевича, со-

вершенно угас род древне-православных русских князей Збаражских, Ямполь со всеми другими именами сих князей перешел по наследству к родственным им кн. Вишневецким. В 1646 году князь Януш—Николай Вишневецкий, суффраган—епископ Виленский, основывает в Ямполь деревянный костел во имя Св. Казимира и на содержание его дает село Нарылов, лежащее недалеко от Ямполь, за р. Горынью. Затем в 1723 году князь Януш—Антоний Вишневецкий, воевода краковский, совместно с своею женою, Теофилю из Лещинских, унаследовал Ямполь, заново реставрировал в нем костел под новым именем Преображения Господня и 21 апреля 1723 г. надал ему в собственность с. Лепесовку и аннуату в 400 злотых, и еще полбочку меда и два камня сала на освещение костельное, каковое Ямпольский кагал обязан был давать сему костелу. Этот князь Януш—Антоний много способствовал процветанию Ямполь. Он имел только единственную дочь Франциску—Терезу (Уршулю), которая вышла замуж за великого гетмана и Виленского воеводу, князя Михаила—Казимира Радзивилла, по прозванию Рыбенко.

По смерти тестя, в 1741 году этот князь Радзивилл унаследовал и все имения его, в том числе и Ямполь. Князь этот не жил в Ямполь: он жил в родном Несвиже, где его жена—княгиня играла в надворном театре излюбленные комедии собственного произведения. Ямполь, совершенно запущенный, переходил от одного заставного владельца к другому, которые немного заботились о процветании местечка и его жителей. В 1762 году умер гетман Радзивилл—Рыбенко и его громадные имения унаследовал сын его, князь Карл Радзивилл, по прозванию «Panie Koschanku». При нем в 1780 г. Ямполь подвергся страшному пожару, во время которого половина местечка совершенно выгорела; тогда сгорел и вышеупомянутый дерев. костел. Тогда соседний помещик Ян Синюта, городничий Кременецкий, пото—мок Сенютов Ляховецких, купил на свои средства в 1781 году, старый деревянный костел в с. Дедекалах, оставшийся после реформатов, построивших себе здесь (в Дедекалах) новый каменный кляштор и при нем костел, перенес его в Ямполь и здесь, с помощью добрыхотных пожертвований, поставил его.

В 1790 г. умер в Литве князь Карл Радзивилл, прозванный «королем Литвы», и не оставил после себя потомства. Посему его обширнейшие имения несвижские и ольцикие, в том числе и Ямполь, достались его родному племяннику, малолетнему еще князю Доминику Радзивиллу, сыну князя Иеронима от жены княжны de—Turn et Taxis.

Князь Доминик Радзивилл, достигнув совершеннолетия, продал 15 февраля 1806 года ключ Ямпольский и соседний Антоновецкий графине Людовике Ходкевич, жене старосты Жмудского и дочери гетмана Вацлава Ржевусского. Во владении фамилии графов Ходкевичей м. Ямполь находится и до настоящего времени. Графиня Ходкевич построила здесь красивый жилой дом, в котором некоторое время жила гр. Оссолинская из дому Ходкевичей.

Старый дерев. костел, перенесенный сюда Синютою из Дедекал, разобран в 1850 годах и на место его построен новый каменный небольшой костел на средства прихож. и приход. ксендз.

В окрестностях м. Ямполь разбросано много могильных курганов, а также находится много каменных низких крестов, без надписей, стоящих в одну линию, большею частию при дороге. Вероятно, это следы вражеских нападений, коим часто подвергался Ямполь, наравне с другими местностями Волыни, со стороны татар, турок.

В 1708 году Ямполь был разорен войсками — польскими, литовскими, козацкими, русскими и шведскими.

В 1787 г. 25 мая польский король Станислав—Август Понятовский, возвращаясь из Канева — после свидания с императрицею Екатериною Великою, ночевал в Ямполь.

В 1795 г. Ямполь отошел к России. В 1859 году 4 октября проезжал через Ямполь в Почаев, а оттуда в Варшаву — в Бозе

почивающий Государь император Александр Николаевич, Царь-Освободитель.

На двух маленьких островках или насыпях, среди р. Горыни, в Ямполье можно видеть ныне еще следы каменных фундаментов. Это, вероятно, остатки замка, построенного в XVI веке князем Янушем на месте бывшего там деревянного замка. Этот замок Януша разрушен был во время нападений татар, турок и даже козаков во второй половине XVII века. На месте замка находятся заводы — винокуренный, пивоваренный и поташный.

М. Ямполь разделяется ныне на три части — собственно местечко, предместье и с. Лепесовку и состоит из двух прих. — Св.-Троицкого на предместьи и Св.-Георгиевского в с. Лепесовке.

Некогда в м. Ямполье, среди еврейских домов, находилась православная церк. во имя Рождества Пресв. Богородицы. Была деревян. Но в 1821 году, во время сильного пожара, она сгорела, причем вместе с нею сгорели все церк. документы. Из священнослужителей ее известны: 1) пресвитер Василий Ланецкий около 1749 г.; 2) Ямпольский парох Конон Балковский около 1776 г.; 3) парох Федор Ланецкий около 1781 г. и 4) свящ. Федор Козовский — быв. первоприсутствующий Ямпольского духовного Правления и Благодичный. На месте, где был престол сей церк., ныне стоит деревянный крест, а самый погост обращен в огород. Причину сего пожара, истребившего почти половину местечка, местное предание приписывает наказанию Тихомельской чудотворной иконы Богородицы за покражу, произведенную в 1818 г. в Тихомельской церк. ямпольскими жидами; между прочим, оно прибавляет, что один еврей, по имени Юрма, живший вблизи Ямпольской церк., во время пожара в страхе закричал: «рятуй мене Тихомельска Божа Мати, я дам 100 рублів», и, сверх всякого чаяния, дом его, стоявший непосредственно за колокольню, среди всепожирающего пламени, остался невредим и самая колокольня уцелела. Некоторые старожилы помнят, что этот еврей действительно внес в Тихомельскую церк., согласно обету, 100 рублей. Колокола с уцелевшей колокольни, числом 5, в 1833 г. во время ревизии Ямпольского прихода Волынским епископом Амвросием пожертвованы Протоиереем Иоанном Гадзяцким в Аннополь в Архиерейскую церк., а оттуда перевезены в Почаевскую Лавру.

В 1796 году Ямполь был назначен уездным городом Подольской губернии, но очень скоро он опять стал местечком и причислен к Кременецкому уезду Волынской губернии. Это видно из следующего. При церк. с. Гнездичны Кремен. уез. сохранилась, между прочим, «Ведомость о наличности церк., Гнездецкой и собственных ее вещей движимых и недвижимых в сходственность преждних везит сочинена 1796 года 1 дня декабря», где, между прочим, сказано: «Подольской губернии Ямпольского уезда селения Гнездичной церковь Преображения Господия построена 1763 года.»

В настоящее время Ямполь представляет незначительное местечко, переполненное евреями.

В м. Ямполье есть церк. во имя Святыя Живоначальные Троицы. Заложена постройкою 1876 года, а окончена 16 октября 1882 года на средства прихож. Освящена Израилем, епископом Острожским, 9 мая 1883 года. Деревян., на камен. фундаменте, покрыта железом, о пяти главах; в одной из башен западной стороны во втором ярусе устроена колокольня. Церк. эта построена в замен старой деревянной церк., построенной в 1737 году. Из священнослужителей ее известны: 1) Андрей Дверницкий, при нем построена была в 1737 г. церк. и введена была уния; 2) Леонтий Дверницкий при нем в 1795 г. уния закончилась и он первый принял православие. 3) Протоиерей Иоанн Гадзяцкий до 1859 г., и 4) Священ. Стефан Александр. Михалевич с 1 июня 1859 г. ныне (1891 г.) служит».

Утварью церк. достаточна. Копии метрич. книг хранятся с 1795 года, а испов. ведом. с 1819 года. Опись церк. имущества составлена в 1884 году. Земли: усад. 2 дес., пахот. в 3-х сменах 63 дес. 1775 саж., сенок. 9 дес. 1760 саж., под лесом и



Панорама Ямполье. Вид із пагорба, на якому колись стояв княжий град Тихомель.

пасечиском 4 дес. 2092 саж., — всего — же земли 80 дес. 827 саж. На эту землю именуются две презенты от 7 июня и 24 июля 1744 года, данные княгиней Теофилою Корыбутовою-Вишневецкою, а также геометрический план с отдаточным листом от 17 июля 1841 года; документы эти в подлинниках хранятся в архиве Вол. дух. консистории, а в копии при церк. Церк. земля находится в разных кусках в расстоянии от церк. от 3 до 7 вер. Причт пользуется ею спокойно. Причт: Священ. 300 руб., псаломщ. 50 руб. и просфор. 8 руб. Для священ. дом ветх, а хозяйственные постройки полуразрушены. Для псаломщ. дом ветх, а хозяйственные нет. Есть новый деревянный, крытый черепицею, амбар для складки различных громоздких церк. вещей. Церк.-прих. школа сущ. с 1885 года, помещается в церк. доме, с содержанием от прихож. в 100 руб. Учителем состоит коллежский секретарь, окончивший Дерман. дух. училище Климент Маркович Яроцкий; учеников в 1888 г. было 23 муж. п. и 1 д. жен. п. Ярмарки бывают: 1 января, в первую неделю великого поста, в среду четвертой недели вел. поста, в Вербное воскресенье, в праздник Вознесения Господня, 29 июня, 27 июля, 1 октября и 6 декабря. Есть почтово-телеграфная станция, волостное правление и квартира станового пристава. Владелец местечка граф Карл Ходкевич. Дворов 114, прихож. 917 д. об. п.; римо.-катол. 62 д. об. п. Священ. Стефан Александр. Михалевич (с 1 июня 1859 года, а на службе в должности учителя Белостоцкого духовного училища с 3 сентября 1855 года) и псаломщ. Иоанникий Игнат. Бучинский (с 1887 года, а на службе с 25 мая 1865 года). К этому прих. приписаны две церк. — одна кладб. в том же м. Ямполье, а другая приписная в селе Паньковцах в 3 вер.

В том же м. Ямполье есть церк. во имя Св. Первомученика архидиакона Стефана и Св. муч. Гликерии. Кладб. В 1888 году заново перестроена на средства местного священника Стефана Михалевича и его старших детей, но еще не освящена, требуется устроить иконостас и покрасить внутри и снаружи. Церк. эта приписана к Св.-Троицкому прих. м. Ямполье.

Віньковецький район


АЛЕКСАНДРОВ ВЕЛИКИЙ с., с Александровом Малым і Григоровкою в смежности, розположено по косягору, при безымянном ручье, впадающем в р. Ушицу, на сев. границе уезда, в 8 вер. к юг.-зап. от м. Воньковец, где почт. отд. Местность здоровая; почва глинистая, местами песчаная и каменистая. До шестидесятих годов XIX в. поселение именовалось и народом, и в официальных бумагах «Поросятков»; затем владелец гр. Александр Лидере переименовал село в Александров, но прежнее название осталось в народе до сих пор. Поросятков в первый раз встречается в актах под 1441 г., когда он был дан королем Владиславом III Каменецкому судье Николаю под условием возможности выкупа казною за сумму 100 гривен. Затем в XVI–XVII вв. село это, числясь королевским, принадлежало Добромирским и в XVII в. было значительным местечком. В конце XVIII в., считаясь староством, оно составляло какое-то привилегированное имение Замоиских. По присоединении Подолии к России Поросятков в 1795 г. был дан Императрицею Екатериною II генерал-поручику графу Ив. Евстаф. Ферзену, но затем, так как оказалось, что этим именем владела гр. Замоиская, родная сестра бывш. короля польского Станислава-Августа, то, по просьбе последнего, П. был возвращен Замоиской и признан ее наследственным имением. От Замоиской имение перешло к дочери ее, гр. Мнишек, которая продала его Стадницким; от последних в 1865 г. Поросятков приобретен генералом Лидерсом, который и переименовал селение в Александров. В настоящее время населения около 2000 д.; из них православных 930 муж. и 932 жен., католик. около 200 душ и евр. 35. Прихож. — малороссы, незажиточны вследствие малоземелья и малоплодородности почвы; многие из крестьян работают в фосфоритовых шахтах и занимаются вывозом фосфоритов на жел.-дор. ст. Деражня (40 вер.). Церк. в А. в честь Рождества Пресв. Богородицы была уже в первой половине XVIII в. В 1787 г. была построена трехкупольная деревян. церк. с таким же посвящением, как и старая; в 1894 г. обращена из униатской в православную; в 1864–1865 гг. на средства помещика Стадницкого и крестьян перестроена в однокупольную, с пристройкою к ней колокольни, в каком виде существует и ныне. Церковной земли 62 дес. 1567 саж., в том числе пахот. 32 дес. 2067 саж., сенок. с редким лесом 8 дес., черного леса 4 дес., под садом и прудом 2 дес. 1733 саж., и усадьбы 1 дес. 2215 саж., Причт. помещения строятся на суммы позем. сбора. В А. народное училище Мин. Нар. Просв. с 1881 года.

БЕБЕХИ (нині Яснозір'я) с., розположено на холмистій міс-ности, в 10 вер. от м. Зинькова к сев.-вос. Местность, благодаря окрестным лесам, здоровая; почва — глинистая. Бебехи некогда принадлежали к именьям кн. Чарторыйских. Жители — малороссы, земледельцы, но так как скудная почва недостаточно вознаграждает их труд, то они занимаются еще извозом, доставляя на ближайшую жел.-дор. ст. Деражня хлеб, фосфориты и лес, а в м. Зиньков — дрова. Нынешний храм — во имя Свят. Николая, деревян., построен в 1737 г. усердием прихож.: первоначально он был о 3-х куполах, но в 1824–1825 гг. два купола были сняты. Дома и службы для причта новые. Земли усад. 2

дес. 46 саж., пахот. 24 дес. 202 саж., хут. 5 дес. 1130 саж., сенок. 8 дес. 765 саж., а всего — 39 дес. 2143 саж. Прихож. 749 муж. и 698 жен.; кроме того, римо.-католик. 170 д. обоего п. и евр. 50 д. об. п. Церк.-прих. школа открыта в 1864 г.; в 1875 г. на попечительские деньги выстроено для школы особое здание.

ВОНЬКОВЦЫ (нині Вінківці) м., розположено в сев. части уезда, при истоках р. Калюса, которая берет начало гл. обр. из ключа Коломийки, на сев. от местечка, и затем образует здесь пруд. Поселение состоит из следующих частей: соб. местечка в середине, Татаринки с вос., Майдана с юга, Березины и Заставья (т. е. за ставом — прудом) с юга и Людвиковки с сев. Последняя часть поселения, тянущаяся на сев. длинною полосую, получила свое название в тридцатых годах, когда владелец Воньковец Людвик Черкас, расширил бывшее здесь поселение, называвшееся Коломийкой. Название «Татаринка» народ объясняет тем, что с той стороны Воньковец пролегла дорога, по которой часто проходили татары, делавшие нападения на поселение. Майдан был, по народному преданию, армянскою колониєю, и здесь была армянская церк., где ныне видны каменные кресты на усадьбе одного из крестьян. В. — поселение древнее. Находки камен. топориков и земляные валы (на уроч. «Шамилевы ставки» и «Палиев лес») указывают, что место это было заселено в глубокой древности. Первое упоминание о Воньковцах находим в налоговом списке 1493 г.; числилось здесь 14 дымов. В XVII в. В. принадлежали Замаховским и во время польско-казацких войн были совершенно разоренными. В XVIII в. В. хотя и начали заселяться и застраиваться, но военные тревоги местечка не миновали: в 1734 г. в окрестностях Воньковец, Замахова и Зинькова действовали отряды гайдамаков и восставших крестьян под предводительством Савка, Медведя и Чосниченка, грабили дворы поляков-помещиков и разграбили Воньковецкий францисканский кляштор. В XVIII в. Воньковцы принадлежали Гумецким, Старжинским и Орловским. От последних В. перешли чрез продажу к Игнатию Черкасу, а затем от Людвика Черкаса — к Марии Викт. Косельской (урожденной Скибневской). В настоящее время В. — незначительное местечко, имеющее жителей около 3 1/2 т., в том числе около 1000 д. евреев. Собственно православных жителей числится 1022 муж. и 1012 жен. Это большею частью крестьяне, занимающиеся земледелием и мелкой торговлей на базарах. Церк. в В. была уже в XVI в., так как в налоговых списках того времени упоминается «попь». В XVIII в. в В. было две приходских униатских церк. — Богословская и Димитриевская. В 1836 г. два этих прихода соединены в один. Богословская церк., по свидетельству визит 1740 и 1746 гг., была деревян. трехкупольная, крытая дубовыми гонтами. В 1762 г. здание было ветхое, стены были с дырами; вообще церк. требовала значительного ремонта. В 1766 г. 15 июня была заложена на месте старой церк. новая Богословская деревян. церк., трехкупольная; освящена 15 мая 1786 г. виньковским деканом Михаилом Рачинским. В ведомости прот. Скворцова 1831 года о Богословской церк. значится: «Церковь деревянная, однокупольная, совсем ветха, разошлась, сгнила, неблагообразна; колокольня обветшавшая, ограды неть. Помещик обещал предъ начальствомъ вместо сей и другой Димитриевской церк. выстроить одну каменную». В 1836 г. Богословская церк. за ветхостью здания упразднена и прихож. присоединены к Димитриевской церкви, как предположил еще в 1831 г. прот. Скворцов. Димитриевская церк., находившаяся собственно в предместье Воньковец, в XVIII в. была так же, как и Богословская, униатскою; существовавшее в половине века здание церк. было деревян., трехкупольное. Около 1779 г. эта церк. сгорела, а вскоре была выстроена новая деревян. трехкупольная церк., заложена 4 апреля 1779 г. зиньковским деканом Иоанном Рачинским. Эта церк. существовала до 1844 г., когда была разобрана помещиком вследствие постройки новой церкви. Новая камен. церк. заложена была 4 октября 1837 г. ушицким протоиереем Ант. Яцимирским, хотя храмозданная грамота была

выдана архієпископом Кириллом еще 16 окт. 1835 года; окончена постройкою церк. и освящена в 1843 году. На эту постройку дал деньги (2000 руб.) и материал местный помещик Людвиг Черкас, побуждаемый к тому тем, что около этого времени Правительство хотело закрыть местный костел и переделать его в православную церк. Эта камен. церк., посвященная также во имя Свят. великомученика Димитрия Солунского (26 окт.), вскоре после постройки дала сильные трещины от цоколя кверху, почему в 1862 г. была укреплена железными болтами, но это несколько не помогло: чрез некоторое время показались новые трещины, почему в 1883 г. устроены на углах контрфорсы. Но церк. все-таки расходилась и грозила падением; поэтому в 1897 году верх церк. был разобран, и с 1898 года начата перестройка церкви. Возле нее для отправления богослужения устроена временная часовня. На колокольне колокола след. годов: 1714 (2 пуд.); 1718 (1 пуд.). 1737 г. (2 пуд.) и 1773 г. (3 пуд.). у восточной части церк. устроен надгробный памятник, окруженный узорчатою чугуною решеткою в виде каменной статуи Св. Великомуч. Екатерины, и на пьедестале, надпись: «Здесь покоится прахъ советницы Екатерины Ивановны Кельбекъ, скончавшейся на 55 году жизни». Покойница — мать Марии Андреевны Черкас, помещицы м. Воньковец, уроженки г. Вятки. 12-го июня, в день Св. Онуфрия, и 13 июня бывает большое стечение богомольцев. Церк. земли: усад. 2 дес. 2016 саж., пахот. и сенок. 77 дес. 2038 саж. Дом для священника старый, а для псаломщика новый; службы есть. Церковная школа в В. была с 60-х годов; в 1883 г. взамен ее открыто здесь народное училище Мин. Нар. Просв. В В. есть костел в честь Пресв. Богородицы «Ангельской», каменный, построен в 1643 г. помещиком Замеховским и реставрирован в 1780 г. Здесь находится чтимая римо.-катол. заселением икона Св. Антония Падуанского, в день памяти коего 13 июня бывает большое стечение народа (отпуст). Этот костел первоначально был кляштором францисканов. Кляштор сложен в 1630 г. Софиею из Замехова Тышкевич, а закрыт в 1833 г.; кляштор владел деревнею Быстрицею.



Палац у Говорах. Фото початку ХХ ст.

ГОВОРЫ с., розположено на двух холмах и низменности при р. Вербовой (или Говорке), в 15 вер. к сев.-вос. от г. Новой Ушицы. Местность сырая, не вполне здоровая; почва суглинистая. Вероятно, Г. явились во 2-й половине XVI в., так как в налоговых списках 1530–1583 гг., изд. г. Яблоновским, числилось здесь всего — 1 плуг или лан. На карте Боплана (пол. XVII в.) Г. показаны на краю большого леса, простиравшегося до Бара. В 1661 г. Г. принадлежали Христине из Потока Замеховской и были совершенно разоренными (вследствие тогдашних продолжительных войн); затем принадлежали Старжинским, ныне гр. Тышкевичам. По народному сказанию, село некогда было розположено в другом месте, в 1½ вер. к юг.-вос. от теперешнего местоположения, но набегом татар прежде село было опустошено, а оставшиеся в живых жители основали новое поселение там, где оно и ныне находится. Одно урочище той местности, где, по преданию, было старое поселение, называется



Палац у Вінківцях. Мал. Н. Орди, ХІХ ст.

«цминтарысько», но надгробных памятников и других следов существования там церк. или кладбища нет. В окрестностях села находят древние вещи; напр., в 1897 г. в лесу найдены каменные орудия, древние сосуды и др. Ныне православных жителей в Г. 685 муж. и 683 жен.; римо.-катол. 33 д. об. п. Прихож. — крестьяне, занимающиеся земледелием, некоторые — ткачеством. Церк. в Г. была в первой половине XVIII в. — Покровская, деревян., небольшая. В 1753 г. была выстроена новая деревян. из дубового дерева церк., которая почему-то долго не существовала. В 1776 г. является опять новая церк., также Покровская, деревян., трехкупольная, просуществовавшая около 100 лет. Над входом в эту церк. была вырезана следующая надпись: «Сія церк. храму Покрова Пресвятой Богородицы создася въ веси Говорахъ мастеромъ Григоримъ Кармазинковымъ, року Божія, іюня 1776 дня, при Іереи Феодосіи Орловскомъ въ добрахъ в. п. Старинской, хоронжои Червоногрудской». Эта церк. сгорела в 1868 г. На месте сгоревшей церк. в 1878 г. окончена на средства прихож., с помощью казны, ныне существующая церк. в честь Покрова Пресв. Богородицы, каменная, о двух куполах, планом крестообразная, вместе с колокольнею в одном корпусе. Из священников XVIII в. известны: Иаков Михневич (1728–1747 гг.) и Феодосий Орловский (1766–1776 гг.). После присоединения прихода из унии к православию были следующие священники: Василий Ковалевский 1796–1827 гг., погребенный на погосте Г-ой церкви, где есть и надгробный памятник; Иулиан Карашевич 1827–1853 гг., Авксентий Матковский 1853–1855 гг., Андрей Руданский 1855–1878 гг. Затем священники часто менялись, и теперешний священник с 1878 г. уже пятый по числу. Церк. земли: усад. 2 дес. 1128 саж., пахот. 19 дес. 908 саж., сенок. 17 дес. 670 саж., а всего — 39 дес. 306 саж. Причт. помещения новые, устр. в 1897 г. на позем. сбор. Церк.-прих. школа с 1886 г.; помещается в собственном здании.

ГРИМЯЧКА с., розположено в гористой местности, при р. Ревухе (она же Быстрица и Белуга); ближайшее м. Зиньков в 4-х вер. на юг. Местность здоровая; вода здесь очень хороша; ключей много. В одной из зап. гор села есть залежи мела; встречаются, кроме того, фосфориты. Почва — суглинистая, местами глинистая и кремнистая. Лесов много. Г. — поселение старое, упоминаемое в исторических актах в начале XV в., (1404 г.); в 1450 году подарена Зиньковскому костелу Одровонжами, тогдашними владельцами Зинькова и окрестностей. Затем село перешло в казну. Правосл. жителей в нем в настоящее время муж. п. 865 д. и жен. п. 890; занимаются они земледелием и гончарством, а также извозом. В первой половине XVIII в. церк. в Г. была построена на горе, далеко от села; она мало посещалась прихож. Около 1758 г. православные прихож. построили новую каменную церк. в центре села, в честь Рождества Пресв.

Богородицы. Спустя несколько лет церк. эта была обращена бискупом Цешковским в римо.-катол. костел. Здание переделанного из церк. римо.-катол. костела (ныне закрытого) существует в селе и донныне и уже разрушается. После обращения православного храма в костел, в Г. была построена крестьянами из помещичьего дерева новая церк., однокупольная, освященная в честь Преображения Господня. В то же время или немного позже построена была отдельно маленькая колокольня. В 1862 г. Гримячская церк., по распоряжению Палаты Государственных Имуществ, была отремонтирована: возведен был новый купол, крыша и купол покрыты были листовым железом, приделано три крыльца и пр. На эти работы отпущено было из казны около полторы тысячи руб. и, кроме того, необходимый лесной материал. В 1868 году церк. опять ремонтировалась. Церковной земли: усад. с хуторами 10 дес. 960 саж., пахот. в 3-х сменах 86 дес. 480 саж., сенок. 2 дес. 1064 саж., леса 6 дес. 96 саж. и неудобной 4 дес. 144 саж., всего — 110 дес. 240 саж.; в числе усадеб. считаются земли, состоящие под церк. и костельным погостами и под кладб. — старым и новым православным и под римо.-катол. , на котором не хоронят покойников со времени упразднения римо.-катол. костела. Причт. помещения строятся на суммы позем. сбора. Церк.-прих. школа с 1868 года.

ДАШКОВЦЫ с., расположено в небольшой ложбине, при истоках р. Лядавы впадающей в Днестр, на границе Летичевского уезда; здесь же берет начало другой приток Днестра — Калюс. Невдалеке от Д. берет начало и р. Ров, приток Буга. От уездного города 23 вер. к сев. Местность здоровая; почва черноземная. К приходу принадлежит деревня Филяновка. Из подтвердительной грамоты короля Александра 1503 г. на владение Дашковцами Феофилу Елтуху, видно, что Дашковцы в начале XV в. даны были королем Ягайлом предкам Феофила Елтуха с записью на этом селе 50 марок, т. е. с правом выкупить это село по уплате владельцу его 50 марок. В конце XV века (1493 г.) в Дашковцах числилось 2 дыма или двора. От Елтухов Дашковцы в первой четверти XVI в. перешли к Карачевским, в 1530 году, были совершенно опустошены, но в 1565 г. числилось здесь 9 плугов или ланов, а в 1583 г. опять уменьшились до 1 лана. Около этого времени, именно в 1582 г., владелец с. Дашковец Алексей или Олекса Карачевский, разделил свои имения, в том числе и Дашковцы, на две половины: одну записал своим внукам Феоодору и Севастьяну Романовичам Карачевским, а другую племянникам по сестре Анне, Андрею и Луке Хорошкам-Шелеховским. Затем в 1591 г. Хорошки и Карачевские произвели новый раздел имений и к первым перешли Дашковцы. Карачевские и Хорошки были туземные землянские роды и должны были выдержать борьбу с поляками, нахлынувшими в Барщину с половины XVI в. Поляки старались отчиснуть туземных землевладельцев всеми мерами — правыми и неправыми, отнимая у них земли под разными предлогами: то по неисправному отбыванию повинностей замковых, то по неимению у противников основательных документов на владения и т. п. То же произошло и относительно с. Дашковец, бывших во владении Хорошков. В 1604 г. было выдано королем Сигизмундом III разрешение Сигизмунду Лозинскому на приобретение Дашковец у якобы незаконных владельцев Андрея и Луки Хорошков, а немного позже подобное разрешение дано Ваньковскому и Творианскому; но Хорошки, по-видимому, отстояли себя, так как в 1617 г. Дашковцами владела Анна Хорошковна-Хоцимирская. Но в половине XVII в. Дашковцы все-таки вышли из рук Хорошков; как это произошло — неизвестно. На карте Боплана, составленной около половины XVII в., Дашковцы показаны среди лесов, и лес, находящийся у Дашковец, носил название «Прывлок-лес.» В 1668 г. Д. представляли только пустое урочище; село давно уже было разоренным и опустевшим. Ныне жителей в приходе 2114 д. об. п. , в том числе в Д. православных 943 муж. и 944 жен., римо.-катол. 118 д. об. п. и евр. 26 д.; в Филяновке православных 39 муж. и 44 жен. и римо.-катол. 35 д. об. п. Крестьяне занима-

ются земледелием и садоводством, а некоторые — ткачеством. Садоводство здесь дает довольно хорошие доходы и у крестьян имеются хорошие сорта слив, груш и яблок. Церк. в Д. была издавна Успенская. В 1740 г. здание церкви, по указанию визиты, было убогое, крытое соломою. В 1747 г. была построена новая деревян. церк., но это здание существовало недолго: около 1766 г. оно сгорело. В 1768 году старанием прихож. построена новая церк. с благословения униат. епископа Леона Шептицкого, освященная в честь Успения Пресвятой Богородицы в 1784 г. Эта церк. существует до сих пор; она — трехкупольная, длина ее 6 саж., ширина 3 саж. и высота 7 саж., Колокольня отдельно от церкви, построена в 1850 г. Церк. земли: усад. 1 дес. 2075 саж., пахотн. и сенок. 59 дес. 41 саж. Дом для священника построен в 1878 г.; для псаломщика ветхий, без служб. В приходе есть народное училище Мин. Нар. Просв. с 1881 года.



Маєток графа Тишкевича у Говорах. Сучасне фото.

ЖЕНИШКОВЦЫ с., расположено на возвышенности, окруженной лесами; ближайшая жел.-дор. станции Деражня в 20 вер. к сев. Благодаря обилию садов и окружающих лесов, климат местности здоровый; почва — глинистая и при достаточном удобрении дает удовлетворительные урожаи хлеба. По преданию, с. Женишковцы было образовано жителями Слободы, находившейся на левом берегу р. Хлопы, протекающей в настоящее время в 3 вер. к юго-востоку от села. На случай набега татар к западу от Слободы было устроено городище или, по местному названию, «замчысько», в котором жители в нужную минуту укрывали свое имущество, жен. и детей. Следы «замчыська» видны и в настоящее время: огромный земляной вал в виде неправильного четырехугольника, имеющего более полуверсты в окружности, обхватывает небольшое пространство земли, представляющее из себя котловину. Первое историческое достовер-

ное известие о жен. встречается под 1493 г. Ныне существующий в жен. храм построен в 1764 г. взамен прежнего, сгоревшего в том же году, и освящен в честь Вознесения Господня. Дома и службы для причта имеются. Земли церковной: усад. 3 дес. 2066 саж., пахот. 62 дес. 791 с., сенок. 46 дес. 841 саж., а всего — 112 дес. 1298 саж. Прихож. 1062 муж., 1130 жен.; катол. 85 муж., 96 жен.; раскольников—безпоповцев 110 муж., 125 жен. Для удовлетворения религиозных нужд катол. в селе имеется каплица, а для беспоповцев — молельня. Одноклассное училище Мин. нар. прос. открыто в селе в 1864 году; школа грамоты для девочек открыта в 1897 году.

ЗИНЬКОВ м., расположено над р. Ушкой, притоком р. Ущицы, в 35-ти вер., на юг.—зап. от жел.—дор. ст. Деражня. Собственно местечко, или еврейское поселение Зинькова, расположено на возвышенном плоскогорье с левой стороны речки, которая протекает здесь по глубокой и живописной ложбине; крестьянские же поселения ютятся в долине р. Ущицы. Вдоль этой реки тянутся на несколько верст поселки, составляющие Зиньков: Калиновка, Соколовка, Кривуля и др. Почва заселенной местности состоит из неглубокого пласта чернозема на каменисто—песчаной подпочве, почему на усадебных землях встречается много камней разных пород. В окрестностях много фосфоритных залежей и залежей камня—известняка. Здесь же добывается глина, особенно годная для выделки кухонной посуды, что и послужило издавна к развитию в З. гончарного промысла. Почва Зиньковских полей — глинистая. З. несомненно одно из древнейших поселений Подолии. Время основания его неизвестно. Первое достоверное известие о З. относится к половине XV в., именно к 1430 году. В этом году король Владислав II подарил Петру Одровонжу за военные заслуги Зиньков, или Зиньковец, который в это время был уже городом. Петр Одровонж построил в З. на горе крепость, окружил ее глубокими рвами, а у подножия горы под защитой крепости выстроил церк. и костел. В 1458 г. Андрей Одровонж даровал жителям З. Магдебургское право. В 1516 году под З. произошла битва с татарами, которые были разбиты; но в 1524 году турки, в количестве 12000, напали на З., сожгли его и его окрестности, хотя замка взять не могли. С 1546 г., после смерти Станислава Одровонжа, род Одровонжей по мужской линии прекратился и Зиньковское имение перешло во владение дочери Станислава Одровонжа — Софии, вышедшей замуж за Яна Тарновского. По просьбе последнего, король Сигизмунд—Август подтвердил (в 1566 г.) данные зиньковским жителям Андреем Одровонжем привилегии и, кроме того, установил здесь ярмарки (на Троицын день и в день Св. Михаила) и торги (по понедельникам). София Тарновская, урожд. Одровонж, второй раз вышла замуж за Яна Костку, от которого имела двух дочерей. Вторая ее дочь — Екатерина вышла замуж за коронного подчашего Адама—Иеронима Сенявского и получила в приданое, между прочим, Зиньков. Во время казацких войн, в 1651 году, З. подвергся сильному опустошению, а затем во время турецких войн перешел во владение турок, которые обновили и укрепили Зиньковский замок. В 1673 г. Сенявский отнял З. от турок. В 1711 г. З., по отзыву датского посланника Юля, проезжавшего через это поселение, был большим городом, окруженным каменной стеною; на горе была треугольная цитадель. Восстание подольского народа в 1734 г. происходило, между прочим, и в окрестностях Зинькова, память о чем сохранилась в народной песне: «Виступали козаченьки з міста із Зинькова, — ой летіли вражі ляхи з коней, як солома». В 1752 г. З. из рода Сенявских переходит во владение Августа Чарторыйского как приданое его жен. ы Софии, урожд. Сенявской, бывшей первый раз замужем за Денгофом. После присоединения Подолии к России З. был весьма короткое время (до 1804 г.) поветовым городом Зиньковского повета и здесь было Духовное Правление, но потом З., под наименованием местечка, присоединен был к повету или уезду Летичевскому. В 1784 г. дочь Адама Чарторыйского,



Св.—Михайлівська церква у Зінькові, збудована 1769 р.

Мария—Анна, вышла замуж за князя Людвика Виртембергского и в приданое получила З. с 17-ю селами. От сына их З. приобретена казноу. Развалины Зиньковского замка были до недавнего времени, и назад тому лет 5 разобраны крестьянами в виду того, якобы, что башни и стены грозили падением вниз долины на жилые помещения. В З. есть катол. костел в честь Св. Троицы, построенный в 1450 году Одровонжем. Кроме того, на кладбище католическом есть каплица. Прихож. к костелу принадлежит более 4200 д. Правосл. приходов в З. в настоящее время четыре.


Вознесенский приход м. Зинькова — расположен по склонам гор, находящимся на левой стороне р. Ущицы; кроме того, к нему принадлежит часть деревни Станиславовки, находящаяся к востоку от прихода в 1 вер. Прихож. в описываемом приходе 724 муж. и 714 жен., все они, за исключением немногих лиц местной администрации, крестьяне—малороссы. Крестьяне занимаются земледелием, а в свободное от полевых работ время — извозом, дублением кож, выделкою глиняной посуды. На месте нынешнего храма был раньше храм тоже Вознесенский, построенный прихож. в 1730 г.; был он деревян., трехкупольный, крытый гонтою. В 1869 г. на средства (4000 руб.), отпущенные Министерств. Государ. Имуществ, построена нынешняя церк., тоже деревянная. Многие иконы, находящиеся в ней, писаны в Петербурге, в школе живописи. В числе икон этого храма есть одна очень древняя, Св. Великомуч. Варвары, старинной греческой живописи, писанная на полотне. Икона эта, признанная народом чудотворною, читается не только жителями м. Зинькова, но и окрестных сел, которые приходят на поклонение ей в праздник Вознесения Господня. Деревянная колокольня пристроена к храму в 1873—1876 гг. В 1885 г. под колокольней устроена часовня, в которой с 1897 г. начаты работы с целью приспособить ее к устройству в ней теплой церкви. Земли при Вознес. церкви: усад. и под хутор. 9 дес. 1272 саж., пахот. 36 дес. 2040 саж., сенок. 6 дес. Дома для причта и службы при них ветхи. С 1897 г. открыта в приходе школа грамоты для девочек.

Михайловский приход м. Зинькова — до 1898 г. был приписным к приходу Св.—Покровской церк. м. Зинькова. Прихож. в нем в настоящее время 599 муж. и 663 жен.; катол. в приходе 27 муж. и 30 жен. Св.—Михайловская церк. построена в 1769 г. на средства прихож.; она — деревянная, на каменном фундаменте; колокольня при ней тоже деревянная. Земли при этой церкви: усад. 4 дес. 2300 саж., леса 4 дес. 100 саж., пахот. в 3-х смен. 24 дес. Дом для священника построен прихож. в 1879 г. на общественной земле; для псаломщика дома нет.

Покровський приход м. Зинькова — розположен в живописній долині р. Ушиці; избы крест'ян и их усадьбы раскинулись в беспорядке по склонам широкої долини. Приход состоял раньше из сел — Калиновки, Кривули, части Станиславовки и Черкасовки; но с 1898 г., когда при Михайловской церк. м. Зинькова открыт самостоятельный приход, Кривуля и части деревень Станиславовки и Черкасовки отчислены от Покровской церкви, так что приход ее состоит из одного поселения Калиновки (Подстинка). Этот приход вместе с Св.-Троицким, как часть м. Зинькова, называется также Адамовкою, от имени бывшего помещика Адама Чарторыйского. Прихож. в этом приходе 647 муж. и 624 жен. Кроме православных, в приходе есть католики — 31 муж. и 34 жен. и евреи — 4 муж. и 41 жен. Прихож. — крестьяне-малороссы; земельные наделы у них хотя и больше, но земледелием они занимаются мало, а больше гончарством, к которому приучаются с 6–7-летнего возраста. Существующий теперь в приходе храм — камен., однокупольный, крытый гонтою, построенный в 1773 г. Освящен он в честь Покрова Пресв. Богородицы. В 1884 г. к нему пристроена камен. колокольня, покрытая жостью. Вокруг церк. камен. ограда. Церк. земли в приходе: усад. 3 дес., пахот. в 3-х смен. 30 дес., сенок. в дубов. лесу 15 дес. и неод. $\frac{1}{4}$ дес. Причт. помещения строятся.

Троицкий приход м. Зинькова. К нему принадлежит собственное местечко и вся северная часть З., а также часть дер. Станиславовки. Жителей в приходе: православных 835 муж. п. и 901 жен. п., катол. 1261 муж. п. и 1315 жен. п., лютеран 11 муж. п. и 9 жен. п., евр. 1191 м. п. и 1150 жен. п. Как православные, так и католики, за исключением нескольких семейств чиновников, все крестьяне-малороссы. Главное занятие их — гончарство, земледелие же служит для них занятием второстепенным. Но в дер. Станиславовке жители занимаются исключительно почти земледелием. Существующая в настоящее время в приходе Св.-Троицкая церк. принадлежит к числу древнейших церквей Подолии. Однако, она не первая по времени своего устройства в З. Предание утверждает, что ниже нынешней Троицкой церкви, за теперешней костельной усадьбой, там, где теперь виден небольшой каменный крест, была первая православная церк., построенная одновременно с существующим в местечке костелом, а костел этот, по свидетельству Марчинского, построен Петром Одровонжем в 1450 году. Указанное предание можно считать достоверным, так как оно подтверждается документами XVIII в., а именно — визита Зиньковских церквей 1762 г. говорит, что ниже Троицкой церк. находятся развалины старой каменной церк. в честь Воскресения Христова. Когда и почему Воскресенская церк. прекратила свое существование — неизвестно. Нынешний Св.-Троицкий каменный храм построен в 1521 г. Он имеет форму четырехконечного креста и увенчивается одним куполом. На почтенную древность этой церк. указывают контрфорсы, подпирающие стены здания. Средняя часть ее представляет квадрат, сторона которого равна 3 саж., алтарь помещается в полукруге (абсиде), ширина которого равна 7 арш., а глубина (радиус) — 5 арш. Снаружи стена абсида имеет 5 граней. С западной стороны к средней части храма примыкает полуовал, образующий притвор (бабинец); ширина его равна ширине абсида (т. е. 7 арш.). Над средней частью храма нет каменного свода, а только деревян. восьмигранный купол; над алтарем и притвором — полукупола камен. В 1891 г. полукупол над притвором снят и вместо него устроен досчатый потолок; пол, раньше каменный, заменен деревянным. В 1895 г. устроен новый иконостас, новые хоры и раскрашена вся церк. внутри; пол в алтарной части поднят на $\frac{3}{4}$ арш. Как древнейшая, Св.-Троицкая Зиньковская церк. была соборною в то время, когда З. был уездным городом (с 1795 по 1804 г.). В алтаре есть особенность: с левой стороны, за северной вратницей, в стене находится высокая ниша — дверь, из которой в стене устроена лестница винтом налево, к средней части храма, но выход из этой лестницы, который должен был приходиться приблизительно на высоте роста человека, заложен

теперь камнем и заштукатурен, так что не приметен со стороны средней части храма. Очевидно, это был выход на бывший когда-то здесь и составлявший в древних православных храмах обычное явление амвон. Кроме церкви, в приходе есть еще две так наз. каплички: одна в 3 саж., на юг от церковной ограды и в ней икона Св. Троицы, другая — при выезде из З., с иконой Свят. Николая. Построены каплички давно, но когда и по какому случаю, неизвестно. Колокольня при церк. старая, деревянная, крытая гонтою. На верхнем косяке северной двери ее вырезана следующая надпись: «Создася звонница сія року Божія 1726 м-ца августа». Церк. земли: усад. 2 дес. 792 саж., пахот. в 3-х смен. 36 дес. 720 саж., сенок. с лесом 6 дес. 2280 саж., под 2 хутор. 11 дес. 672 саж. и неодоб. 1 дес. 2256 саж. Дома для причта построены на средства прихож. — для свящ. в 1879 г., а для псал. в 1886 г. При Св.-Троицкой церк. мест. Зинькова почти в продолжении ста лет (по 1825 год) священствовал род Добрыловских. С 1871 года в приходе существует министерская школа, преобразованная из бывшего здесь раньше сельского училища. В 1897 году открыта в приходе женская церк.-прих. школа.



Св.-Михайлівська церква у с.Зинькові. Фото початку ХХ ст.

КАЛЮСИК с., розположено на покатома к западу косогоре и вдоль берега небольшой р. Калюсика, которая, соединившись немного ниже с другою речкою Быстрицею, называется дальше Калюсом и впадает у м. Калюса в р. Днестр. От К. 16 вер. к с. К. приходу принадлежит деревня Быстрица, в 1 вер. от К. к югу. Народ говорит, что в той приречной части села Калюсика, которая называется «Сельще», было первоначально основано село. На одном возвышении, возле усадьбы крестьянина Или Шевича, указывают следы бывшей здесь некогда церкви; в том месте виднеется каменный разбитый крест в виде низенького столба. На сев.-вос. стороне теперешнего села, на горе, где ныне поля церковные и крестьянские, находилось, по народному сказанию, какое-то местечко или даже город. На том месте действительно видны следы бывших здесь зданий в несколько линий, видны небольшие возвышения, как бы фундаменты бывших здесь

строений; здесь при вспашке полей находят разбитые кирпичи огромной формы, черенки посуды, перержавевшее железо др. На юг от этой местности, на другой стороне оврага, видны какие-то впадины и рвы; народ говорит, что там есть погреб и что в этих погребах хранится много денег и всякого добра. О существовавшем здесь местечке народ рассказывает, что оно было разрушено татарами, почему жители ушли отсюда и переселились в м. Калюс при Днестре. На сев.-зап. стороне села, на крутом обрыве горы, видны рвы и валы; здесь, по народному преданию, была крепость; народ называет это место «Замчысько». Калюсик в отличие от м. Калюса называется в истор. документах Калюс Верхний, Высший, а м. Калюс при устье р. Калюса называется Низший, Нижний Калюс. Так назван Калюсик и на карте Боплана (XVII в.). В то время как о м. Калюсе исторические известия простираются до XII в., о Калюсике или Калюсе Верхнем известия не идут раньше XVI в. В налоговых списках XVI в., изданных г. Яблоновским, под 1565 г. и 1578 г. ясно разделены Калюс Нижний и Верхний, или Калюсик. Последний в 1565 г. принадлежал старосте Барскому, а в 1678 г. — наследникам Сусанны Пшевлочкой. В XVIII веке К. принадлежал Гумецким, потом Орловским и Третецким. Сначала XIX в. Калюсик раздробился на мелкие части и здесь бывало до 20 мелких помещиков. Приписная деревня Быстрица в первой половине XVII в. дана была Софией Тышкевич, урожд. Замеховской, Воньковецкому францисканскому кляштору, и в 1833 г. при закрытии кляштора имение поступило в казну. Ныне православных жителей в К. 618 муж. и 634 жен., в Быстрице 84 муж. и 104 жен. Церк. в Калюсике была издавна Николаевская. Визита 1740 г. указывает, что в то время Николаевская церк. строилась на средства громады, причем средний купол (баня) был покрыт гонтами, а два крайних неоконченных купола — соломою. Построенная около 1740 г. церк. существовала до 1770 г.; она помещалась недалеко от теперешней церкви, в 200 саж., к югу, где теперь огород священника; на месте алтаря стоит каменный крест. В 1770 г. была построена новая деревян. церк. на месте теперешней каменной церкви. Эта деревян. трехкупольная церк. была двухпрестольная: главный престол — во имя Святителя. Николая, а другой — в приделе, устроенном над притвором, — в честь Положения ризы Пресвятой Богородицы. Эта церк. сгорела 9 декабря 1845 года. После пожара на добровольные пожертвования прихож.-крестьян и других лиц начата постройка ныне существующая камен. церк., оконченная к 1860 году. Планом она крестообразная, с одним куполом на средней части, с колокольной, построенной вместе с церк. Высота церк. с куполом 8 саж., ширина 5 саж., длина 10 саж.; колокольня 10 саж., высоты. В церк. находится местно чтимая икона Святителя. Николая, храмовая, греческой живописи, весьма старинная; по преданию, она переживает четвертую церк. в Калюсике. В 1882 г. к этой иконе на жертвования сделана серебряная 84 пробы с позолотою риза чеканной работы, осыпана стразами и разноцветными камнями. В церк. имеется дарохранилище серебряная 84%, вызолоченная, весом более 2-х фун., устроенная прихож., с надписью: «На память священного коронования Благочестивейшего Государя Императора Александра III въ мае месяце 1883 г. отъ благодарныхъ прихожанъ с. Калюсика»; есть также в церк. икона Спасителя в металлическом киоте, в память освобождения крестьян от крепостной зависимости. Из священников более выдающимися были: Матфей Зинькевич с 1771 по 1810 г., при котором приход из унии перешел в православие, Иоанн Маркевич — 1831–1842 гг. (зять Иосифа Зинькевича), погребенный возле церкви, и сын его Иосиф Маркевич, священствующий здесь с 15 дек. 1857 г. по настоящее время. В Быстрице в начале XIX столетия была заложена камен. церк. во имя Св. Архидиакона Стефана на месте, где теперь усадьба умершего крестьянина Ильи Дехтяра. Но здание долго не оканчивалось, и в 1846 г., по распоряжению епарх. начальства и Палаты Госуд. Имуществ, постройка эта была разобрана и камень с нее был перевезен в Калюсик на строившуюся



Старовинна церква в с. Адамівці. Сучасне фото.

там церк. Церк. земли: усад. 1 дес. 1589 саж., пахот. 28 дес. 346 саж., сенок. 11 дес. 1048 саж., леса 8 дес. 858 саж. и неудоб. 3 дес. 2236 саж., всего — 53 дес. 1277 саж. Дом для священ. устр. в 1869 г.; для псаломщика — в 1873 г. Церк.-прих. школа с 1864 г.; помещается в собств. здании, устроенном в 1889 году.

КАРАЧИЕВЦЫ с., расположено на склоне горы при р. Калюсе, в 10 вер. от г. Н. Ушицы на с. Село состоит из частей: Торопиловки (сев.), Кругляка (сев.-вос.), Сельська (зап.) и Кривули (юг.-вос.). Местность здоровая; почва в селе каменистая, на полях черноземная и глинистая. К приходу приписана деревня Майдан-Карачиевский. Из документов XVI в. видно, что Карачиевцы иначе назывались Гричовцы, Гричковцы или Речовцы, а иногда Шегутинцы причем эти Карачиевцы на р. Калюсе различались от других Карачиевцев, лежавших при р. Немии (ныне того села нет). Поселение на Калюсе стало называться Карачиевцы или Карачовцы с XVI в., а с названием Гричковцы оно встречается впервые в документах под 1431 г. В этом году король Ягайло дал Лаврентию Циолку и сыну его Петру из Клодницы села Гричковцы на р. Калюсе и Шегутинцы округа Каменецкого, Яромиевцы с поселком Окунов Бакотского округа и Носковцы Брацлавского уезда, с правом выкупа. Во владении Циолков Гричковцы были до начала XVI в.; в 1504 г. король Александр особо грамотою 18 июня разрешил братьям Сеньку из Карачовцев и Олексе из Выкотинец выкупить пустое селище Гричковцы в округе Каменецком от Петра Циолка из Кривца. Братья Сенько и Олекса Карачевские были туземные дворяне, владевшие в XVI в. несколькими селами в Барщине. От Карачевских Гричковцы, вновь ими заселенные, стали около половины XVI в. называться Карачовцы и Карачиевцы. Затем в скорости это село перешло к Лазарю или Ляшку Карачевскому; от него, как туземца, поляки пытались было отнять это село (отнятие у туземцев-землян сел, как незаконных якобы владельцев, практиковалось в Подолии очень часто), и в 1509 г. было выдано королем разрешение братьям Андрею и Николаю Гербуртам из Фельштина выкупить село Гричковцы, иначе называемые Шегутинцы, из рук Лазаря Карачевского. Владелец Гричковцев отстоял свои права на это село, и в 1511 г. (5 июня) король Сигизмунд подтвердил ему эти права не только на Гричковцы, но и на другие, которые были даны в 1431 г. Циолкам, преемниками коих по владению были Карачевские, а через год (22 марта 1512 г.) тот же король выдает новую грамоту, которое предоставляет Лазарю Карачевскому владеть селом Гричковцами под условием отбывания работ и военной службы. От Лазаря Карачевского Гричковцы или Карачиевцы перешли к Алексею Карачевскому и затем к его наследникам из той же фамилии. В первой половине XVII в.

Карачиевцы выходят из рук Карачевских; в 1626 г. часть этого села купил у Романа Карачевского Стрижовский, который потом скупил и остальные части. В начале XIX в. К. принадлежали Даровским, затем перешли к Богушам и их наследникам. В настоящее время православных жителей в К. 674 муж. и 641 жен. Все они — крестьяне, кроме двух семейств дворян; занимаются главным образом хлебопашеством. Церк. в Карачиевцах в XVIII веке была униатская, во имя Св. Архангела Михаила. Бывшее ее здание, как говорят прихож., сгорело назад тому около девяносто лет, и богослужение совершалось в уцелевшей колокольне. В 1824 г. построена старанием прихож. и местного священника на новом месте ныне существующая камен. церк., также Св.—Михайловская, однокупольная крестообразная по плану; к ней в 1886 г. пристроена камен. колокольня. Место старого погоста вошло в крестьянскую усадьбу, где на месте престола стоит каменный крест; здесь же виднеются и другие кресты. Из священников были выдающимися: Климент Диминич с конца XVIII века до 1817 г. — погребен на Карачиевском кладбище; при нем приход был воссоединен с православием; Лаврентий Гловацкий (1819–1883 гг.), при котором выстроена существующая ныне церк. Церковной земли всего — 36 дес. 70 саж., в том числе усад. 2 дес. 599 саж., пахот. 29 дес. 190 саж., и сенок. 4 дес. 1781 саж. Причт. помещения устроены в 1888 году. церк.—прих. школа с 1887 г., помещается в соб. здании.

КАРИЖИН с., расположено в долине небольшой р. Коломейки, вытекающей из окрестностей м. Воньковец; отстоит от этого местечка в 3 вер. к юг. и в 17 вер. от Н. Ушицы к сев. Южная часть села по течению той же р. называется Высока или Высока Гребля. Благодаря обилию лесов, местность здоровая; почва черноземная, частью глинистая. Карижин в ист. докум. не встречается раньше XVIII в.; в XVIII в. он входит в состав м. Воньковец, т. е. принадлежал Гумецким, Черкасам и т. д. Ныне правосл. жителей 328 муж. и 333 жен.; кроме того, есть катол. 74 д. об. п. Все — крестьяне—малороссы, занимающиеся хлебопашеством; некоторые занимаются ткачеством (полотна), плотничеством и выделкою колес. Церковь, существующая ныне в с. Карижине, Архангело—Михайловская, построена около 1780 г., когда был выдан документ на церковные земли владелицею села Марианной Гумецкой. Кажется, что это первая церк. в с. Карижине, так как в книгах визит 1739–1741 гг. и 1746–1748 гг., полных для всего — воеводства Подольского, нет вовсе Карижина как прихода с церк. Церк. эта обращена в православную Дмитрием Жулковским 6 декабря 1794 г. В 1885 г. из трех куполов два крайние сняты, и тогда же пристроена к церк. колокольня. Длина церк. 5 саж., ширина 2 саж., высота до 5 саж., Церк. земли 27 дес. 38 саж., из них усад. 3 дес. 1979 саж., пахот. 24 дес. 1572 саж. и сенок. 9 дес. 1276 саж. Причт. помещения старые. Церк. прих. школа с 1891 г., помещается в собств. здании.

КУРНИКИ (нини Зоряне) с., лежит в небольшой ложине, в 17 вер. от Н. Ушицы, на границе Могилев. уез. Местность, занимаемая селом, не имеет проточной воды, но вполне здоровая; почва глинистая. Народ говорит, что некогда на месте с. Курник были пасеки среди больших лесов и возле этих пасек жили в «куренях»—землянках пасечники, отчего образовавшееся здесь поселение стало называться «Куренники» или «Курники». Основание села положено, может быть, не раньше начала XVIII в. (после турецкого владычества), так как раньше не находим никакого известия об этом селе. Ныне в К. православных жителей 656 муж. и 645 жен.; катол. не более 10 д. и евр. 16 д. об. п. Прихож. — крестьяне, занимающиеся земледелием. В Курниках в настоящее время Успенская церк., деревянная, однокупольная, совместно с колокольнею, построенная в 1887 г. на средства местных прихож. До того же времени здесь была деревян. трехкупольная церк., небольших размеров (длиною 6 саж., шир. 3 саж.), разобранная после постройки новой церкви. Это здание старой церк. было по-

строено в 1705 г. (вероятно, при самом основании села), как сообщается в вед. 1831 г. Из документов половины XVIII в. видно, что в то время церк. с. Курник была посвящена Благовещению Пресв. Богородицы. Священники в К. часто переменялись, так что с начала XIX в. по настоящее время священствует здесь уже 8—й священник. Церк. земли: усад. 2 дес. 1632 саж., пахот. и сенок. 32 дес. 1680 саж. Причт. помещения устроены помещиком в 1887 г. Церк.—прих. школа с 1888 г., помещается в собств. здании.

ЛОМАЧИНЦЫ с., расположено на равнине, в 10 вер. от м. Воньковец к юг.—вос. Местность здоровая; почва глинистая. Как давно образовалось это село, неизвестно; первое упоминание об этом селе встречается в ист. документах второй половины XVII в. В XVIII в. оно принадлежало Гумецким, затем Старжинским и Третецким. Правосл. жителей в Л. числится 561 муж. и 526 жен.; все это — крестьяне, землепашцы; некоторые занимаются продажей и покупкою лошадей на ярмарках. Церк. в Л. в первой половине XVIII в. была Рождество—Богородичная, деревянная, но более подробных сведений о здании ее не имеется. В 1761 г. построена ныне существующая деревян. Рождество—Богородичная церк. Предание утверждает, что строителем ее был священник Василий Качоровский и три прихож. В 1854 г. церк. эта поднята на каменное основание и с западной стороны пристроено притвор. В церк. есть икона Страждущего Спасителя, с серебряной привеской в виде сердца; об этой иконе предание говорит, что она была сначала в доме одного прихож., но во время общественных бедствий народа, утесняемого помещиками, на лике Спасителя показались слезы, почему икона перенесена в церк. Церк. земли: усад. 1 дес. 386 саж., погоста 360 саж., пахот. в 4—х сменах 34 дес. 1754 саж. Причт. помещения устроены помещиком в 1885 г. Церк.—прих. школа с 1869 г.; помещается в здании, подаренном помещиком Бржозовским.



Фортеця у Зінкові. Мал. XIX ст.

МАЙДАН-АЛЕКСАНДРОВСКИЙ или ПОРОСЯТКОВСКИЙ с., расположено на ровной местности, в 7 вер. от м. Воньковец к юг.—зап. Состоит оно из следующих частей: собственно Майдана, Жмиргорода и Новой Жмиринки. В отличие от других поселений с таким названием, находящихся в той местности (как Майдан—Воньковецкий, Майдан—Карачиевский), называется Майданом—Александровским или Поросятковским оттого, что расположен вблизи с. Александрова или Поросяткова. К приходу принадлежит еще поселок Старая Гута. Майдан—Алекс. явился, вероятно, в конце XVII или в начале XVIII века, ибо раньше он не встречается в истор. документах. По народному преданию, первые поселенцы Майдана были молдаване и цыгане; и теперь еще следы этого в фамилиях крестьян, как напр. Волошин и др. Так как Майдан заселен на грунтах с. Александрова, то относительно землевладения он имел одинаковую судьбу с этим селом, т. е. он принадлежал в XVIII веке Замойским, затем переходит

к Мнишхам. Жителей в приходе православных 643 муж. и 688 жен., раскольников—поповцев 243 об. п., римо.—катол. 285 и евр. 36. Прихож. — крестьяне—малороссы, занимаются землепашеством, а также некоторые добыванием и извозом фосфоритов. Раскольники явились в селе в 1881—1891 гг., когда они здесь купили себе землю у помещика Милорадовича. Существовавшее до восьмидесятых годов XIX столетия здание старой Иоанно—Зачатьевской церк. было построено в прошлом веке, но неизвестно когда именно; эта церк. была деревянная, трехкупольная. На месте старой церк. в 1874 г. была построена ныне существующая деревян. церк., также в честь Зачатия Св. Иоанна Предтечи (27 сент.); построена она на средства прихож. с пособием от казны; колокольня вместе с церк. Храмозданная грамота выдана преосв. Леонтием еще 26 нояб. 1864 г. Из священников известны: Даниил Лотоцкий (1790—1813 гг.), при котором приход присоединен из унии к православию; Симеон Терновский (1815—1869 гг.), прослуживший в сем приходе 54 года; далее были Арсений Бобкевич (1869—1873 гг.) и Григорий Ковальский (1873—1889 гг., †1889 и погребен здесь возле церкви). Церк. земли: усад. 2 дес. 288 саж., пахот, в 3—х участках 26 дес. 1220 саж., сенок. 15 дес. 177 саж. и хутора 7 дес. 1085 саж., а всего — 51 дес. 970 саж. Причт. помещения ветхи. Церк.—прих. школа с 1888 г.; помещается в собств. здании, построенном в 1890 г.

НЕТЕЧИНЦЫ НОВЫЕ с., расположено на небольшой возвышенности, от жел.—дор. ст. Деражня в 23 вер. Климатические условия местности довольно благоприятны для здоровья; почва — глинистая. С 1845 г. к прих. Новым Нетечинцам присоединено с. Старые Нетечинцы, до этого же времени эти села были самостоятельными прих. В первый раз Нетечинцы упоминаются в реестре 1493 г.; принадлежали польскому дворянскому роду Радецких. Ныне между жителями есть около 15 душ катол. и около полусотни раскольников—поповцев. Главное занятие жителей — земледелие; раскольники занимаются еще покупкою и откармливанием свиней, которых потом отправляют в Варшаву и другие места. Храм в с. Новых Нетечинцах деревян., построенный в 1778 г. Он первоначально был трехкупольный, а в 1874 г. перестроен в однокупольный; в то же время пристроена к храму новая колокольня. Храм в с. Старых Нетечинцах также деревян., на каменном фундаменте, построен в 1760 г. в честь Покрова Пресв. Богородицы. Первоначально он также был трехкупольный, но в 1872 г. два крайние купола сняты; колокольня построена отдельно от храма; в 1882 г. устроен новый одноярусный иконостас. Причт. помещения имеются. Церковной земли: при Михайловск. церк. — усад. 1 дес. 479 саж., пахот. 52 дес. 280 саж., сенок. 8 дес. 780 кв. саж., леса 3 дес., неуд. 4 дес. 1319 кв. саж., а всего — 69 дес. 458 саж.; при Покровской церк. — усад. 2 дес. 1799 кв. саж., пахот. в 4 смен. 51 дес. 378 кв. саж., сенок. 1 дес. 354 саж., а всего — 55 дес. 131 саж., а вместе при обеих церк. 124 дес. 589 саж. Прихож. в Новых Нетечинцах 484 муж., 566 жен.; в Старых Нетечинцах 383 муж., 365 жен., а всего — 867 муж. и 931 жен.; раскольников в Новых Нетечинцах 26 муж., 22 жен.; катол. 7 муж., 8 жен.; в Старых Нетечинцах катол. 73 муж., 65 жен. В Нетечинском прих. имеются две церк.—прих. школы: одна в Новых Нетечинцах, а другая в Старых. Первая открыта в 1888 г. и помещается в собственном деревянном здании, построенном в 1890 г. на средства прихож. Старо—Нетечинская школа открыта в 1890 г.; здание для нее построено в 1891 г. на средства прихож.

ОХРИМОВЦЫ с., расположено на холмистой низменности, в 12 вер. от м. Зинькова на вос. В селе много садов; почва — суглинок. К прих. издавна принадлежит деревня Слободка—Охримовецкая. Село упоминается уже в реестре 1493 г. Главное занятие жителей — земледелие. Церк. в О. деревян., однокупольная, построена старанием прихож. в 1737 году в честь Успения Пресв. Богородицы. Колокольня построена отдельно от церкви. Причт.



Руїни фортеці у Зинькові.

помещения строятся. Церковной земли: усад. 1 дес., хутора 3 дес., пахот. 34 дес., сенок. 17 дес., неудобн. 13 дес.; а всего — 68 дес. Прихож. в О. муж. п. 588, жен. п. 668; в д. Слободке 350 муж. п. и 250 жен. п., а всего — 938 муж. и 918 жен. п. В прих. существует две школы: в О. церк.—прих., а в Слободке школа грамоты; обе они открыты в 1863 году; в 1893 г. выстроены новые школьные здания.

ОСЛАМОВ с., расположено на равнине, при истоках р. Говорки, в 18 вер. от уезд. города к сев. Местность здоровая; почва глинистая. По народному сказанию, когда—то на месте Осламова было местечко, называвшееся Заславье. Село Осламов находим в документах не раньше второй половины XVII в. В 1661 г. оно было совершенно разоренное. В 1668 г. село это принадлежало — половина Гумецким, а половина Станиславу и Анне Станишевским. В настоящее время О. принадлежит генерал—лейтенанту А. О. Шмиту. В этом имении есть большой фруктовый сад и питомник разных плодовых деревьев для продажи. Жителей православных в О. 547 муж. и 570 жен.; есть немного катол. и евреев. Церк. в О. была издавна Архангело—Михайловская. Устроенное в XVIII в. здание церк. к шестидесятым годам пришло в ветхость так, что один купол ее обрушился. В 1860 году старанием тогдашнего священника В. Соханевича была построена из старой церкви, с прибавлением нового материала, ныне существующая однокупольная церк., с колокольней вместе, посвященная также имени Св. Архист. Михаила; длина ее 22 арш., шир. средней части 16 арш., алтаря и передней части 8 арш. В церк. есть местночтимая икона Божией Матери; для поклонения ей бывает большое стечение богомольцев в 10—ю по Пасхе пятницу. Икона эта до 2 арш. выс. и 1 ар. шир. Предание говорит, что эта икона была в доме помещика Гумецкого, но когда заметили на иконе слезы, то перенесли ее в церк. На кладбище есть часовня, построенная лет 50 тому назад помещиком О., полковником Ге, на могиле своей дочери. Церк. земли 41 дес. 184 саж., в том числе усад. 1 дес. 865 саж. и сенокосн. 10 дес. 140 саж. Прич. помещения ветхи. Народное училище Мин. Нар. Просв. с 1875 года.

ПИЛИПЫ АЛЕКСАНДРОВСКИЕ или ПОРОСЯТКОВСКИЕ с., расположено в котловине, в 4—х вер. от м. Воньковец к зап. и в 3—х вер. от с. Александра. Вблизи села находятся леса. Почва глинистая. По народному объяснению, это село названо Пилипами потому, что оно было заселено выходцами из Великокороссы — старообрядцами, которых народ в Подолии обыкновенно называет «пилипами» или «пилипонами». Впоследствии великороссы переселились в с. Петраши (в 10 вер., Летичев. уез.), а село Пилипы стало постепенно заселяться малороссами, и теперь все население — малороссы. А так как это село находится вблизи Александра или прежде Поросяткова, то и стало

називаються Пилипами–Александровськими или Поросятковськими в отличие от двух других сел с подобным названием (Пилипы–Хребтиевские Ушиц. уез., Пилипы–Чемериские Могил. уез.). В некоторых документах XVIII века П. называются Поросятковскою Слободою. По указанию старожилов, село прежде разделялось на части: западная называлась Батий, восточная — Слобода и северная — Черци. Вероятно, это село появилось в первой половине XVIII в.; заселено оно было на грунтах поросятковских, а потому оба эти села и составляли в прошлом и текущем веках до недавнего времени одно имение. Ныне жителей православных 441 муж. и 437 жен., католических 68 об. п. Крестьяне занимаются земледелием, плотничеством (особенно распиливанием дерева



Св-Троїцька церква у с. Зінкові.

на доски) и качеством. В книгах ревизий или визит-церквей XVIII века не находим прихода Пилипов–Поросятковских, а потому можно думать, что в том веке здесь не было церкви. Существующая ныне церк. построена в 1797 г. и может быть это есть первая церк. в селе. Народное предание говорит, что после переселения «пилипов» в Петраши осталась их молельня в виде дома, и там первоначально православное население устроило церк., а затем уже была построена теперешняя церк. Эта ныне существующая церк. — деревян. (ширина, ее 3 саж., длина 9 саж.), об одном куполе, посвящена в честь Успения Пресв. Богородицы. Из священников выдающимся был Георгий Бельчанский (1797–1834 гг.), при котором построена нынешняя церк. Церк. земли: усад. 3 дес. 41 саж., пахот. 41 дес. 2166 саж., Причт. помещения ветхи. Церк. школа с 1868 г., но в 1887 г. преобразована в церк.-прих. одноклассную; помещается с 1888 года в собственном здании.

ПИРОГОВКА с., расположено на сев.-зап. склоне горы; вдоль всего — села протекает небольшая р. Сомец; село находится в 4 вер. от м. Зинькова к вос. Климат вполне здоровый; почва — чернозем. К Пироговке принадлежит приписной прих. с. Петраши. Первыми поселенцами Петрашей были выходцы из северных губерний раскольники–великороссы; с течением времени здесь поселились малороссы православные и католические. Раскольники имеют в селе свою молельню. Главное занятие жителей с. Пироговки — земледелие; побочною статью дохода для населения служит гончарное ремесло, предметы производства которого развозятся крестьянами в отдаленные ярмарочные пункты губернии. До 1774 года Пироговка составляла приселок Зиньковского прих. и не имела своей церк. В 1775 г. жители Пироговки пожелали иметь свою церк., которую и устроили в 1779 г. Нынешняя церк. в с. Пироговке — деревян., построена по распоряжению Палаты Государственных Имуществ в 1871 году, во имя Св. Ап. Иоанна Богослова. В с. Петрашах существует кладб. Свято–Покровская деревян. церк.; она построена

старанием прихож. в 1863 году. Причт. помещения предположено строить новые на зем. сбор. Церк. земли: усад. 9 дес. 80 саж., пахот. 63 дес. 76 саж., сенок. 10 дес. 88 саж., неудобн. 3 дес. 26 саж., а всего — 85 дес. 270 саж. Прихож. в Пироговке 660 муж. п. и 679 жен. п. православных; католических 72 муж. п. и 70 жен. п.; евр. 8 муж. п. и 8 жен. п.; в Петрашах — православных 321 муж. п. и 342 жен. п.; католических 96 муж. п. и 98 жен. п.; раскольников 510 муж. п. и 520 жен. п.; евр. 14 муж. п. и 17 жен. п. В приходе существует две школы: в Пироговке церк.-прих., а в Петрашах школа грамоты; обе школы открыты в 1881 г. и помещаются в собственных зданиях.

ПОКУТИНЦЫ с., расположено на возвышенности, которую небольшая речка Самец делит на две неравные части. В состав большей входят: собственно село, Кут и Дрищевка, а в состав меньшей: Слобода и Березы. Ближайшая к селу жел.-дор. ст. Деражня в 30 вер. на сев.-вос.; м. Зиньков в 5 вер. на с. Климат местности здоровый; почва — чернозем. Упоминание о П. встречается уже в реестре 1493 г. В 1565 г. они принадлежали к Барскому староству. Во времена люстрации Гумецкого в 1616 г. ими владел Андрей Гурский, а в 1629 г. Елена Замоиская. В 1661 г. село было совершенно разорено; полную руину представляло оно и в 1717 г. В 1770 г. им владел Людвик Поцей, стражник литовский, потом Гумецкий, Крузер, Черкас; от последнего перешло к Грохольским. В настоящее время прихож. в П. муж. п. 620 и жен. п. 634. Главное занятие прихож. земледелие. Кроме православных, есть католических 10 ч. и 12 ч. евр. До 1802 года в П. был деревян. храм, в этом году сгоревший. Нынешний храм — камен., с деревян. куполом, крытый жостью. Построен он в 1818 году на средства прихож. и помещиков Крузера и Черкаса. Иконостас в нем трехъярусный, обновленный в 1876 г. Церк. земли в прих.: усад. 2 дес. 303 саж., пахот. в 4-х сменах 38 дес. 850 саж. Причт. помещения новые. Церк.-прих. школа существует с 1864 г.; помещается в школьном здании, построенном в 1892 г.

ФАЩЕВКА с., расположено в холмистой местности, по которой протекает небольшая р. Гримячка, от м. Зинькова в 10 вер. на сев.-вос.; местность здоровая; почва — чернозем; садов много. В старину Ф. принадлежала к Зиньковскому ключу именний Чарторыйских, потом перешла во владение Старжинских. В настоящее время прихож. в Ф. 414 муж. и 410 жен.; главное занятие их — земледелие. Из иноверцев в приходе проживают католических 45 д. и евр. 10 д. Сохранившаяся при церк. Ф. печать церк. старосты и народное предание свидетельствуют, что в этом селе раньше была Св.-Николаевская церк. Нынешняя церк., во имя Архистр. Михаила, куплена в с. Маниковцах и в 1702 г. перенесена в Ф.; церк. эта деревянная. В 1869 г. она была отремонтирована: поднята на каменное основание, стены ее скреплены железными болтами и обшиты досками, крыша покрыта железом. Колокольня, устроенная в 1702 г. отдельно от церкви, в 1884 г. заменена новою, пристроенною к церк. для того, чтобы сделать последнюю более вместительною; стоимость постройки 2000 р. Иконостас обновлен в 1871 г. Церк. земли: усад. 3 дес., пахот. 27 дес. 1014 саж. и сенок. 14 дес. 2352 саж. Земля эта получена в 1823 г. от помещицы Марии Виртембергской в обмен на землю, данную церк. в 1787 г. помещиком Заинчевским. Дома для причта новые, построенные обществом крестьян. Школа существует с 1861 г.; помещается она в особом школьном здании, построенном в 1882 году.

О народе, населяющем Подольскую губернию, и его наречии. О дворянстве. О купцах и мещанах. О крестьянах или подданных

Народ, населяющий Подольскую губернию, состоит из древних племен славянских русов, сарматов и полян, между коими особо по городам и всем местечкам имеется множество евреев; при реке же Днестре в селениях побережных много поселилось волохов и молдаван, а в городах — Каменце и Могилеве несколько армян и греков. Дворяне говорят по-польски; у простого народа в поветах Балтском, Ольгопольском, Ямпольском, Гайсинском, Брацлавском, Винницком и Литинском произношение речи украинское, малороссийское, в прочих же поветах смешанное с польским и мазурским; евреи говорят испорченным немецким языком, а молдаване — молдаванским. Есть также несколько деревень российских староверов или раскольников, под названием, пилипонов, поселившиеся в здешнем краю во время бывшего им в России за вероисповедание притеснения.

Дворянство в Подольской губернии состоит на таком же основании и пользуется теми же правами как и во всей Российской империи. Происхождение оно по большей части из природных поляков. Чиншова шляхта или по переводу на российский язык оброчные дворяне, есть звания людей весьма сходственное с российскими однодворцами. Происхождение сей шляхты есть действительно пришедшего в нищету дворянства поселившегося разновременно в помещичьих и казенных имениях на чужой земле, за каковую та шляхта платит чинш или оброк; но панщина или по российски боярщины или барщины, не работает, а отбывает шляхетскую повинность, то есть употребляется на посылки верхом, и сверх того дает десятину от пчел и овец. В числе сей шляхты много есть присвоивших себе сие звание из вольных простолюдинов.

Купцы и мещане большею частью евреи живут в множестве по всем городам и местечкам. В руках их вся торговля заграничными товарами; некоторые из них суть ремесленники, а прочие шинкуют в корчмах горячими напитками и по всем селениям суть арендари; за всем тем множество их весьма неимущих. В хлебопашестве евреи вовсе не упражняются, и в земледельную работу к христианам не нанимаются. Христианского же закона купцов и мещан не много, в городе Каменце армяне, а в Могилеве армяне и греки; в прочих же казенных городах поступили в мещане большею частью из хлебопашцев после присоединения сего края, кои и ныне еще упражняются в земледелии, а некоторые в ремеслах. Есть несколько из других российских городов, кои поселясь для промыслов записались и записываются в здешнее купечество и мещанство. Но во всей губернии купцов-капиталистов мало, потому что торговля едва приняла свое начало, и что знатнейшим торгом, то есть здешними продуктами, занимаются сами помещики.

Крестьяне или подданные по селениям упражняются в хлебопашестве и скотоводстве, а некоторые и

в разных ремеслах для своего пропитания; сверх сего обрабатывают господские пашенные обширные ланы своим скотом, тоже и сенные пажити собственноручно и на своем содержании. В здешнем краю помещик сочиняет ежегодно селению именной список крестьянским домам в графах называемый по-польски Инвентар, в коем назначает сколько каждый дом должен работать дней в неделю, и каждое число дать в год дани деньгами, от приплода пчел и овец десятины, и сверх того кур, яиц и пряжи. Обыкновенно определяется в неделю в зимнее время два дня, а в летнее три дня на работу пешему пешую, а имеющему тягло скотом сколько оно способного имеет к работе, как то, по едине одним, паровым двумя, тройной тремя, четверной четырьмя, а плуговой шестью волами для паханья земли либо перевозки.

Кроме рабочих дней по тяглам располагается и чинш, то есть, денежный оброк, коего пеший плотит по 2, поединок по 3, паровый по 4, а плуговой по 6 рублей серебром од дому, а в добавок дают крестьяне от овец десятую овцу и от пчел десятой пень или улей осенью, либо по цене деньгами, и к тому кур и яиц. Сверх того летом должны крестьяне каждые два дня косить и накошенное сено собрать в скирды и перевести в селение, равно каждый нажать по 5 коп хлеба и свести скотом, свести и сложить в скирды, каковая работа называется двенадцатью днями летними; кроме ж сего работают крестьяне двенадцать дней шарварковых для починки греблей и других экономических строений и заведений. Холопки женщины между тем с весны занимаются копанием гряд, сажанием семян, полоньем в огородах и полях, уборкою сена, жатвою, собиранием и трением конопель и льна, и пряжею в назначенные дни по Инвентарю. Все работы отправляются крестьянами своим скотом, на своем содержании и хлебе. Состояние крестьян могло бы быть лучшим, если б они были деятельнее и трудолюбивее.

О ремеслах и рукоделиях

Мещанские упражнения суть в следующих ремеслах и рукоделиях: портные, сапожники, кузнецы, слесари, серебрянных и золотых дел мастера, котельники, мясники, стекольщики, скорняки, овчинники, резчики, гончары, печники, кожевники, седельники, обойщики, столяры, колесники, бондари, пильщики, часовые мастера, фортепьянщики, ткачи, хлебники и маслобойщики. Все сие ремесла и рукоделия находятся для провинции в довольном совершенстве; но некоторых ремесленников малое количество и в губернском городе, а в уездных и вовсе нет. Многие поселяне сверх хлебопашества, скотоводства и пчеловодства упражняются в рукоделиях, ткнут холст, сермяжное толстое сукно, вычинивают овчины, выбеливают кожи воловь и лошадиные; из овчины шьют шубы, а из кож: крестьянскую обувь и лошадиную упряжь; делают также деревянную и глиняную посуду и повязки; а при Днестре живущие молдаване ткнут изрядные из крашеной овечьей шерсти разноцветные ковры и паласы, и валяют войлоки.

«Описи Подільської губернії кінця XVIII — початку XIX ст. «Аксіома», Кам'янець-Подільський, 2011. с. 42-43.

Волочиський район

АВРАТИН с., при притоке, р. Збручи, волости Авратинской, от Житомира 200 вер., от Староконстантинова 75 вер., от ближ. жел.-дор. ст. Волочиска 20 вер., почт. ст. Купеля 15 вер., ближ. прих.: м. Ожиговец 6 вер., с. Свинной 7 вер., с. Гальчинец 7 вер. и с. Порохни (благоч.) 25 вер. Приход 5 класса.

Село это расположено на склонах Авратинских гор по обоим берегам притока речки Збруч, ширина коего в самом селе и до ближайшей деревни Новая Гребля доходит до 50–120 саж. Эти горы именуются Авратинскими или, правильнее, Обвратинскими (от слова обратно), ибо они служат водоразделом двух бассейнов балтийского и черноморского. Здесь берут начало следующие реки: Западный Буг, Стырь, Горынь и Случь, текущие отсюда к северу (обратно от горного хребта), и Збруч, Смотрич, Ушица и Южный Буг, текущие к югу. Кроме речки, жители берут воду из колодцев. Окружающая местность безлесная, волнисто пересеченная. Подпочва гранитная, известковая и меловая третичной формации (по Эйхвальду). Грунтовые дороги удобны. В 3 вер. от села чрез Авратинские земли, пролегает старый тракт, именуемый по местному «Подільський Чорно-Острівський». Почва черноземная. Климат здоровый. Расположение села неправильное, разбросанное.

Село это издавна находилось во владении сначала дворян Рациборских, потом дворянина Казимира Спендовского, а после его смерти перешло, по наследству, к его родственникам Ивановским; дочь Гилярии Ивановской, Мария, по мужу графиня Тарковская, ныне владеет им.

Приход состоит из одного села Авратина. Он граничит: с северо-запада с. Щасновкою Крем. уез., с запада с. Пальчинцами Австрийской империи, с юго-запада дер. Новая-Гребля и м. Ожиговцами, с юга с. Яхновцами, с северо-востока с. Елизавет-полем (Свинная тоже) и с севера с. Гальчинцами.

Новое кладбище в селе основано около 1800 г., находится от церкви в расстоянии 50 саж. и имеет в длину 800 саж. и в ширину 550 саж., ограждено валом. На нем в 1884 г. построена на средства вдовы свящ. Никиты Варжанского, Иулиании Ивановны Варжанской, на могиле мужа и отца часовня, освященная в 1889 г. в церковь во имя Св. Никиты, еп. Халкидонского.

В селе есть две ветряных и одна водяная мельница.

В селе — церковь во имя Святителю и Чудотворца Николая. Находится на возвышенности, среди села, в расстоянии от 4 до 10 саж. от домов поселян. Постройкою начата 28 сентября 1889 г. на средства прихожан, по плану губернского архитека. Юргенсона, а закончена в 1895 г. Мастером был калуж. крест. Владимир Тригаин. Церковь эта построена на месте прежней деревянной Никольской церкви, построенной в 1792 г. на средства прихожан и в 1889 г., по ветхости, разобранной. Нынешняя церковь деревянная, обшита досками. Храм, посредством малого придела, соединен с трехъярусною колокольнею, деревянной, обшитою досками, и крытою железом. Колоколов 4: один в и 11 $\frac{1}{4}$ пуд. с изображением Богоматери и Свят. Николая, другой в 4 $\frac{1}{2}$ пуд., третий 1 $\frac{1}{2}$ пуд. и четвертый в 20 фунт. Вокруг церкви устроена на кам. фундам. досчатая ограда.

Утварью и ризницею церковь достаточна. Цер. библиотека состоит из 61 книги, 33 названий, из коих 3 по Св. Писанию, 38

богослужебных, 8 творений Св. Отцов и 42 прочих книг дух. со- держания. Библиотека заведена в 1826 г. быв. настоятелем протоиер. Иоанном Гадзяцким.

Архив церковный: метрич. книги с 1759 г., испов. ведом. с 1804 г., брачные обыски с 1803 г., клиров. вед. с 1851 г., прих.-расх. кн. с 1809 г. Цер. летопись ведется с 1890 г.

Приход посещали: в 1848 г. Иероией, еп. Острожский, в 1850 г. Никанор архиеп. Варш., управл. Вол. еп., в 1858 г. архиеп. Арсений, в 1861 г. архиеп. Антоний, в 1869 г. архиеп. Агафангел, в 1874 г. Иустин еп. Острожский, в 1884 г. Александр еп. Остр. и в 1892 г. архиеп. Модест. Проводы бывают в Светлую субботу и в четверг Фоминой недели.

Земли при церкви: усад. 3 дес., пахот. в 1 см. 12 дес., во 2 смене в трех местах 12 дес. и в третьей при урочище «Редкодубах» 10 дес., на юго-востоке с заросшим ставком 12 дес., под дер. пасекою 720 саж., — всего 49 дес. 720 саж. по проекту, но в экономич. плане владельца значится всего 46 дес. 2284 саж. На эту землю есть проект от 1850 г. апр. 5, но плана, межевой книги и отдаточного листа нет, и сама земля, не смотря на поверку их землемером Кендзерским, не обозначена межевыми знаками, и потому запахиается прихожанами и владельцем. Земля черно-земная и плодородна. Земля от церкви в 1 $\frac{1}{2}$ вер.

Средний урожай бывает до 28 пуд хлеба на десятину. Причт: свящ. 300 руб., псал. 50 руб. и просф. 16 руб. Причт. постройки построены в 1888 г. и уже требуют исправления.

Священнослужителями при церкви с. Авратина, как видно из метрич. книг, состояли: 1) иерей Феодор Гадзяцкий с 1759 по 1793 г.; 2) свящ. Андрей Феодор. Гадзяцкий с 1793 г. по 1814 г., затем с 4 окт. 1814 г. по апрель 1816 г. приход наблюдали свящ. с. Шибенной Петр Гадзяцкий и с. Медисовки Стефан Арламовский; 3) прих. свящ., потом протоиерей Иоанн Андреевич Гадзяцкий с апреля 1816 г. по 1875 г. и 4) свящ. Андрей Иванович Дунаевский с прич., окончил Волын. Семинар. в 1857 г., рук. во свящ. 13 окт. 1858 г. в с. Свинную Старок. уез., а с 2 янв. 1874 г. иерем к сему приходу. Псал. Дионисий Фотиев. Страдомский, с. свящ., уроч. с. Михиринец Нов. уез., окон. Житом. д. учил., служит здесь с 24 сент. 1891 г., а на службе с 25 сент. 1879 г.

По данными за 1896 г., дворов в приходе 155 $\frac{3}{4}$, прих. 1241 д. об. п., римо.-катол. 17 д. об. п. и евр. 15 д. об. п.

Когда образовался здесь приход, точно неизвестно. Из сохранившейся в церкви Постной Троицы видно, что таковая приобретена для сего Авратин. прихода еще в 1737 г. При церкви издавна существовала школа грамоты и обучением занимались местные псаломщики, получавшие за это хлебом по условию от прихожан. Село это в 1831 г. посетил голод вследствие сильной засухи, так что жители питались мякиною и отрубями, а из экономии выдавалось на каждую семью на неделю по 1 гарнцу овса и 1 гарнцу горошку на продовольствие. В том же году, с 2 апр. по 6 мая холера унесла 32 жертвы, а в 1848 г. с 12 сент. по 19 окт. от нее умерло 26 душ, а в 1872 г. с 14 июля по 14 сент. она унесла 114 жертв. В 1878–79 гг. на скот, появилась эпид. болезнь «ящур», от которой в приходе почти весь скот околел и жители сильно обеднели.

Отличительную одежду крестьян, говорит приходской летописец, составляют: из сукна овечьей шерсти сермяга, лейбык (одежда наподобие жилета, только с рукавами), кафтан, шитый из вытканного разноцветными нитками холста, простая холщевая рубаха и штаны из того же холста, а зимою холошны (штаны, шитые из простого крестьянского сукна), белые овечьи кожухи, из овечьей шкуры шапка, заменяемая летом своего изделия из соломы капелюшем и обыкновенные кожаные сапоги; женщины же носят такую же обувь и верхнюю одежду, юбки, шитые из ситца или кумача, а головным убором служит чепец (сетчатая из ниток вязанная белая шапочка), поверх которого повязывают ситцевые или шерстяные платки, а на шее кораллы или простые стеклянный привязанные лентою бусы.

Земельний надел у крестьян: у полногрунтовых (тяглых) 10 дес., полугрунтовых (пеших) 5 дес., у огородников, не имеющих полевых наделов, по 1,200 саж. Пастбищ, кроме толоки на своих полях, крестьяне не имеют. У них есть 7 небольших пасек. Из ремесленников имеются: 50 ткачей, 3 бондаря, 3 портных, шьющих простую крестьянскую одежду, 4 плотника и 3 каменщика. В селе есть одна водяная мельница, принадлежащая помещ. Марии Тарновской, и одна ветряная, составляющая собственность свящ. Андрея Дунаевского.

Социально-юридический быт. После смерти крестьянина, как земельным наделом, так и всем его оставленным движимым имуществом сыновья его, а если их нет, то дочери все делятся поровну, или же согласно духовному завещанию покойного. Если же кто-либо из сыновей оставлен в «приймаки», т. е., женится на девушке, имеющей за собою земельный надел, или дом и огород, то этот член семьи права на получение отцовского имущества лишается. Большею частью отец, при жизни, делит между сыновьями имущество и каждый из них, женившись, строит отдельно хату и заводит отдельное хозяйство, дочери же получают, при выходе, замуж, от родителей преимущественно что-нибудь из домашнего скота, а на остальное имущество права лишаются. Если же хозяйство ведется под управлением отца, хотя и достигшими совершеннолетия и женатыми сыновьями, но не разделенными еще, то все члены семьи от мала до велика безусловно подчиняются главе семьи, от которого и зависит распределение занятий, продажа и покупка в хозяйстве разных потребностей, а также одежда и обувь всей семьи. Работник и работница в семье занимают такое же положение, как и каждый член ее. На значение и силу общественного схода прихожане смотрят, как на авторитет, и общественными делами народ интересуется, хотя участвовать в мирских сходах нравственно обязательным для себя не считает. Женщины в мирских сходах не участвуют.

В приходе есть обычай «понеделничать» и поститься по субботам. Старики и старухи говеют до 7 раз в год, а молодые раз в Вел. Пост. Из народных праздников между жителями сохранились лишь праздник «Купайла» (24 июня): в этот день дома украшают зеленью, преимущественно из лопуха, а девушки поздно вечером собираются в одно место на улице в кружок и посредине этого круга ставят большой «будяк» (репейник, колючее растение) и, ходят вокруг него, поют: «Івана Купала, риба в борщ упала, парубки не поспіли, дівки рибу з'їли, Івана Купала, лягуха в борщ упала, дівки не поспіли, парубки лягуху з'їли». В это время толпа собравшихся парубков налетает на поющих и вырывает из круга приготовленный будяк, тащит его к пруду и бросает в воду, после чего, посмеявшись, толпа расходится по домам. В праздник Пасхи, около полудня, весь люд приходит на церк. погост и здесь поют про «Зельмана», а также, обходя хороводом вокруг церкви, поют: «В'ється горох в три стручки, три стручки, а коли б у чотири, чотири, то парубки ся женили, женили, а дівок на весілля просили, просили» и т. д.

Из свадебных обычаев можно упомянуть о следующем. Родители жениха посылают дружков с женихом в дом невесты, которые заводят с родителями невесты речь: «Мы слышали, что у вас есть на продажу «ягница», и когда родители соглашаются, то спрашивают о том и невесту, и на ответ ее «або я знаю», выражающий согласие, начинают пить могорычи, и дружки, или по здешнему, сваты вяжут жениху и невесте руки, обменивают их кольцами и поют: «Дала ручку, дала і світ собі зав'язала, світ собі зав'язала білою китайкою і чорною нагайкою. Було рученьки не давати і світа собі не в'язати». В день сговора назначают и день свадьбы. В субботу перед свадьбою пекут коровай, причем собравшимися для сего женщинами (коровайницами) поются разные песни в роде следующих: «Ой, в сінях голуб гуде, гуде, то Марусин батенько йде». Вся ночь перед воскресеньем проводится в танцах и песнях в доме жениха и невесты. В воскресенье утром молодые с дружками и свахами приходят в церковь, где слушают Богослужение, а затем после брака идут домой, жених



Церква у Бубнівці. Сучасне фото.

к своим родителям, а невеста к своим, и весь день проводят в танцах и пиршестве. Вечером жених с своею дружиною отправляется на дом невесты, где его угощают, и пир оканчивается лишь днем в понедельник; тогда собирают все приданное невесты — подушки, сундуки и разную мелкую домашнюю рухлядь и вместе со всем кортежем идут в дом жениха, где невесте накладывают чепец и платок, что служит признаком замужней женщины, и после угощения всей компании, танцев и песен, во вторник утром свадебный пир прекращается..

В селе есть школа грамоты суц. с 26 окт. 1885 г., помещается в доме псаломщ. Учителем состоит местный псаломщик с жалов. в 24 руб. в год от прихожан. В 1895 г. учеников было 42 мальч.

Есть церк.-прих. попечительство, состоящее из 12 членов и учрежденное в 1889 г. по случаю постройки нового храма, о коем оно и заботится. К этому приходу приписана церковь кладбищенская Никитская в том же селе Авратине.

Кладбищенская церковь во имя Св. Никиты, епископа Халкидонского. Построена, в качестве часовни, в 1884 году на средства священнической вдовы Иулиании Варжанской на могиле ее мужа свящ. Никиты Варжанского. В 1889 г. освящена в церковь. Дерев., на кам. фундам., крыта жезтью и покрашена масл. красками.

БАЛЬКОВЦЫ с., расположено на полуострове, омываемом с востока, юга и запада речкою Никуды, впадающею в Коростовский пруд (длина ее 5 вер., а ширина 4 саж.). Кроме пруда и речки, жители берут воду из двух родников. Местность волнистая в виде балок и вместе с тем болотистая и безлесная. Село отстоит от Житомира в 210 вер. от Староконстантинова 78 вер., ближ. жел.-дор. ст. Волочиска 5 вер., поч. ст. Волочиска 9 вер., ближ. прих.: с. Моначинец 5 вер., с. Куриловки 5 вер., с. Лозовой 5 вер. и с. Порохни (благ.) 10 вер.; волости Волочической.

Приход граничит с севера с дер. Ожиговецкого прихода — Почапинцами, Соболевкою, м. Ожиговцами, с запада дер. Фридриховкою Волочического прихода, с юга дер. Копачевкою Немиринского прихода и с. Лозовою и востока дер. Янушовцами.

Село это раньше состояло во владении графа Иосифа Потоцкого, потом перешло к графу Фридриху-Иосифу Мошинскому, затем к графине Жозефине Шембек, а ныне состоит во владении Анелии Ледоховской.

Грунтовые дороги в селе узки и неудобны, прилегают к старому Волочическому тракту. Почва земли черноземная, местами

суглиниста. Клімат умерений. Село это, по словам прих. летописца, названо так от множества небольших гор, расположенных вокруг села в виде балок.

Состав прихода. В состав прихода входят с. Бальковцы с дер. Коростовой и с. Волчковцами. Дер. Коростова, древний Коростов в 1 вер. лежит при озере, имеющем сообщение с р. Збруч, чрез деревню проходит почтовая дорога из Волочиска в Староконстантинов; — есть водяная мельница и винокурный завод Ледоховской.

Следы древнего кладбища заметны в ограде нынешней Бальковецкой церкви, — именно на погосте церк. Есть малозаметные впадины, а с правой стороны церкви есть каменный крест и каменная плита, вошедшая уже в землю; но кто там похоронен, неизвестно. К востоку от церкви, за плотину, на горе есть другое старое кладбище, упраздненное в 1865 г. К востоку от церкви, в расстоянии $\frac{1}{2}$ вер. от нее, находится новое кладбище, основанное в 1750 г., ограждено землян. валом. На нем имеется фамильный склеп Пекарских, с построенною на нем небольшою дер. часовнею, устроеною быв. свящ. Герасимом Пекарским; и вполне, оконченная его сыном свящ. Феодосием Пекарским, в нем покоится свящ. Герасим Пекарский.

В августе 1887 г., при вспашке, помещичьего поля, найден был горшок, наполненный сверху мелкою, а снизу крупною серебрян. монетою, — монеты эти — прусские талеры, а также польские монеты времен Сигизмунда Август. Последние с надписью «Sigisnumdus Auqustus dux Poloniae». Мелкие монеты — величиною в 10, 15, 20 и 50 коп., а большие в наш серебр. рубль и 1 руб. 50 коп. Есть народное предание, что клады находятся еще в двух местах: на Волчковецком церковном хуторе и в бывшей так называемой «паньской пасеке» — на крестьянских полях, в расстоянии одной версты от села к северо-востоку.

В селе церковь во имя Св. Архистратига Михаила. Построена в 1750 г. на средства прихожан. Освящена, по благословению Луцк. ун. епископа Сильвестра, Протоиереем Николаем Хотовицким. Первоначально имела вокруг так называемое «опасане» (род крытой галереи), но при исправлении церкви в 1853 г., когда потребовалась пристройка ризницы и притвора, мастером Иваном Фрадынским «опасане» уничтожено. Церковь стоит среди села, на ровном месте, в 40 саж. от домов поселян. Деревянная, крыта железом, обшита досками. Кладка стен сплошная, связи дерев., укрепленные желез. сворами. Крыша — шатрообразная, на 8 скатов, железная, — главы три, стоят на фонарях. Кресты на главах железные, позолоченные, с полумесяцем на подножии. К западу от церкви, в 3 саж., от нее, стоит особо на камнях дерев. колокольня, построенная в 1840 г., крыта она еловою гонтою, окрашена на верху медяною, а по стенам — белилами. Колоколов 5: один весом в 23 пуд. 39 фун. с изображением Архистр. Михаила, Спасителя, Богоматери и Св. Николая Чудотворца, — куплен 1 ноября 1892 г. на церк. счет прих. свящ. Феодором Пекарским, с надписью: «Сей колокол вылит 1892 г. 24 октября в память чудесного события 17 октября 1888 г. за о. Феодосия Пекарского», другой колокол весом в 3 пуд. 30 фун., во имя Св. Архистратига Михаила, вылит 1769 г., третий, в 1 пуд. 11 фун., вылит 1791 г., четвертый в 1 пуд. 2 фун., вылит 1827 г., пятый в 31 фун. 16 лот. приобр. свящ. Ф. Пекарским на церк. счет в 1867 г. Вокруг церкви дерев. ограда с двумя воротами устроена в 1840 г. на церк. счет свящ. Герасимом Пекарским. Внутри церковь крестообразная, с трапезою, притвором и ризницею. Стены покрашены масл. краскою, а местами украшены иконой: стены расписаны в 1881 г. иконописцем Ипполитом Гаськевичем. Пол дерев. Алтарь обращен к востоку, маловместителен, без разделения. Антиминс желтый шелковый, освящен. 5 июля 1892 г. Волын. архиеп. Модестом. Горнее место открыто. Иконостас прямой, с колоннами, из дерева, в 4 яруса. Царские двери прямые, резные. Солея на одну ступень возвышается от помоста, отделена от храма прямой дер. решеткой. В церкви отопления нет. Утварью церковь вполне до-

статочна. Церк. библиотека состоит из 224 книг, из коих книг Св. Писания 6, богослужебных 83, писаний Св. Отцев 12, догматич. 5, полемич. 3, собеседов. 9, по изъяснению богослужения 1, по церк. управлению 6, нравоучительных 17, периодических 82, — заведена свящ. Феодосием Пекарским в 1885 г. В библиотеке имеются старые рукописные книги, а именно: а) служебник, б) Ирмологий нотный, в) Триод постная, г) Триод цветная, д) Апостол, и е) шестоднев, писанный рабом Божиим Даниилом в веси Бальковцах року Божия 1720. Есть Евангелие Львов, печати 1690 г. 28 ноября.

Архив церковный: геометрич. специальный план церковных усадебных земель, отмежеванных по проекту об обеспечении причта нрав. духовенства, составленный Старок. уезд. землемером Юлием Кендзерским 21 октября 1863 г.; геометрич. специальный план церковных земель с утверждением меж, произведенный вследствие предписания губерн. Правления от 23 марта 1867 г. за N 3300 Старок. уезд. землем. Курочкиным 1 октября 1867 г. и утвержденный губерн. землемером. Метрич. книги хранятся с 1755 г., испов. росписи с 1804 г., клиров. вед. с 1807 г., приход.-расход. книги с 1770 г., годовые отчеты о движении церк. сумм с 1770 г. по 1892 г., отчеты о свечном доходе с 1800 г., описи церк. имущества от 1870 г., 1806, 1850, 1870 и 1886 гг. Церк.-прих. летопись заведена с 1868 г.

Церковь эта была посещаемая: в 1847 г. Острож. еп. Ерофеем, в 1853 г. архиеп. Арсением, в 1861 г. архиеп. Антонием.

Церковь эта до 1831 г. была самостоятельною, в 1831 г. по указанию ревизора Волын. епархии Протоиерея Сергия Платонова, она была приписана к Волчковецкой церкви, но в 1864 г. Бальковецкая церковь была переименована, по прошению причта, в самостоятельную, ибо в Волчковцах не было помещения для причта; а Волчковецкая церковь стала приписною, какою и ныне числится.

Проводы бывают в Фомино воскресенье, а в с. Волчковцах — в Светлую субботу.

Земли. при церкви: усадеб. в 4 кусках 3 дес., пахот. в 1 см. 7 дес. 2047 саж., во 2 см. 7 дес. 1908 саж., в 3 см. 6 дес. 204 саж., всего пахот. 21 дес. 759 саж., сенокос. 5 дес. 851 саж., под церк. погост. 204 саж. всего 29 дес. 1814 саж. Земля черноземная. Она разбросана участками и от церкви находится в 1, 2, 3 и 5 вер. Земли эти, как неудобные, два раза подвергались заменам. Из всего количества церковной земли, считая и ниже указанную землю в с. Волчковцах, приходится: на долю священника пахот. 36 дес. 508 саж., луговой 4 дес. 1700 саж., на долю псаломщика пахот. 12 дес. 169 саж., луговой 1 дес. 1112 саж., и на долю просф. пахот. 3 дес. Причт пользуется землею спокойно.

Причт: свящ. 300 руб., псаломщ. 50 руб. и просф. 16 руб. Приход 5 кл. Для свящ. дом построен в 1893 г. на синод. счет, а также на средства быв. свящ. Феодосия Пекарского. хозпостройки исправлены. Кроме того, на усадьбе свящ. находятся клуня, две конюшни и три сарайчика, навес и манеж, составляющая собственность быв. свящ. Феодосия Пекарского. Для псаломщика дом и хозпостройки новы. Для просф. дома и хоз. построек нет.

Школа грамоты суц. с 1885 г. 4 октября, помещается в общест. доме, в 1895 г. учеников было 21 мал. и 1 дев. В приписн. дер. Коростовой школа грамоты суц. с того же времени, помещ. в собствен. доме; учеников в ней 7 мал.

История причта. В начале членов причта как в Бальковецкой, так и в Волчковецкой (в бытность ее самостоятельною до 1864 г.) церквах было три, — свящ., псал. и поном. Но 5 февр. 1891 г. пономар. место, за смертью пономаря Амвросия Левичьего, упразднено. До 1843 г. причт получал от прихожан так наз. «роковщину» в 100 руб., собиравшуюся в течение вел. поста. По штату 1843 г., жалования на весь причт полагалось 202 руб., а в 1869 г. 402 руб., из коих свящ. 300 руб., псаломщ. 50 руб., поном. 38 и просф. 16 руб. Священнослужителями при Бальковецкой церкви состояли: 1) Иоанн Лобачевский с 29 июня 1755 г.

по 7 апреля 1764 г., затем с 7 апр. по 15 авг. 1764 г. приход наблюдал пресвитер Немиринецкой церкви Никита; 2) свящ. Павел Михалецкий с 15 авг. 1764 г. по 13 января 1799 г., при нем был викарный свящ. Моисей Свидерский с 4 авг. 1794 г. по 10 дек. 1796 г.; 3) зять о. П. Михал., свящ. Михаил Каминский с 13 января 1799 г. по день смерти 10 июля 1828 г., он, по распоряжению еп. Даниила, составил в 1806 г. опись церк. имущества, затем с июля 1828 г. приход наблюдал Волчковецкий свящ. Кириак Назаревич по 5 марта 1831 г.; затем с 1831 г. по 1864 г. Бальковецкая церковь была приписана к самостоят. Волчковецкой церкви и священники той и другой были общие. В 1864 г. Бальковецкая церковь стала самостоятельно, а Волчковецкая приписною к ней, и настоятелем Бальковецко-Волчковецкого соединенного прихода стал настоятель Волчковецкой церкви; 4) свящ. Феодосий Герасимович Пекарский по 1894 г. (день смерти); 5) священ. Михаил Авксентиевич Костанович, с. свящ., студент Волын. д. Семин. (вып. 1889 г.), рук. во свящ. к сему приходу 26 февраля 1894 г. Ныне служит. Псаломщиками были: 1) Матвей Павлович Михалецкий с 1807 г. по 1812 г., затем с 1812 по 1821 г. псаломщика не было, а обязанности его исполнял пономарь Стефан Михайлович Мартышевский, служивший здесь с 1807 по 1828 г. (с 1828 по 1831 г. пономарское место было праздно); 2) псал. Павел Михайлович Каминский с 1821 по 1831 г.; 3) Иван Дычковский с 1831 г. по 11 октября 1848 г.; 4) крест. Василий Шевчук до 2 сент. 1849 г. 5) Павлин Конахевич до 19 марта 1850 г.; 6) Феодосий Жукович до 6 мая 1867 г.; 7) Алексей Яржемский до 3 января 1877 г.; 8) Иван Сакович до 8 февраля 1878 г.; 9) Иван Белецкий до 24 января 1892 г.; 10) Марк Костанович с 29 июня по 8 авг. 1892 г. и 11) Виктор Антонович Гурковский, с 8 августа 1892 г. донныне; оконч. Волын. д. Семин. в 1890 г., с. свящ., урож. с. Розважа Остр. уез. Пономарем с 25 мая 1835 г. по 5 февр. 1891 г. был Амвросий Матвеевич Левитский, за смертью его поном. место упразднено.

По данным за 1896 г., в с. Бальковцах и д. Коростовой дворов 119^{3/4}, прихож. 939 д. об. п., римско-католич. 1279 д. об. п.

Земельный надел у крестьян — в с. Бальковцах по 6 дес., в д. Коростовой по 7 дес. и с. Волчковцах по 8 дес. Пастбищ и лесов нет. Земли у помещиков крестьянами арендуется мало — по 12 руб. в год за десятину. Пасек в приходе 7. В приходе развито ткачество. Водяных мельниц в приходе 2, принадлежат помещ. Ледоховской, а арендуются заграничными выходцами Войцеховскими.

Грамотных в приходе, по данным за 1892 г., т. е., умеющих читать и писать 263 чел., а умеющих только читать 39 чел., — всего грамотные составляют шестую часть всех прихожан.

Народная медицина. На болезнь человека крестьяне смотрят, как на наказание, посланное Богом за грехи. Эпидемические болезни крестьяне представляют себе в образе женщины, одетой в белый саван, которая ходит ночью по селу и тихонько плачет. Где она остановится, в той хате непременно будет больной. Особые названия имеют болезни — лихорадка — «трасця», «цеця», «сбытница», «пропасница», чахотка — «сухота», «ядуха». Из целебных трав и цветов употребляют: липовый цвет, бузину, полевые братики, бобовник, лечатся взваром из сушеных слив, яблок, груш, вишен, малины и т. д. Ставят пиявки и горшки, — шавки при болях головы, спины, в боку, а горшки — при болях желудка. От испуга или от так называемого «пристрита» или «врокив» (сглазения) лечат сельские бабы весьма оригинальным способом, именно выкачивают голову, грудь и спину больного, а то и все тело куриным яйцом, причем в заговорах, произносимых при производстве лечения, просят Матер Божию и всех святых помочь им (бабам-лекарям) выгнать «пристрит». Причины, производящие «пристрит», народ указывает в действии «поганых очей» недоброжелательного человека: работает ли человек, идет ли, едет ли, достаточно злему человеку хоть раз взглянут на него недобрым оком, и в самом скором времени с человеком, вынесшим на себе взгляд поганых



Волочиськ. Кінець XIX століття

очей, приключается «пристрит», который выражается в головной боли, частой зевоте и вообще в общем недомогании всего тела. Людей, специально занимающихся лечением, в приходе нет. Что же касается случайных лекарей, — баб, «вымовляющих пристрит», ставящих горшки, советующих одним пить ромашку, другим «буркун», третьим «бобовник» и т. п., то они свои знания заимствуют у таких лекарей, как и сами.

Обычаи и обряды. При рождении и крещении ребенка соблюдается следующее. Когда повивальная бабка омоет родившегося ребенка, то дает его целовать всем домашним для того, чтобы дитя во всю свою жизнь было милым и приятным для всех. Когда же несут ребенка крестить, то кума берет себе за пазуху горбушку, или так называемую «цілушку» хлеба и немножко освященного «зелья»; кроме того, у порога дома, откуда несут крестить ребенка кладут большой нож, чрез который и должны пройти восприемники. Детей стригут большею частью на втором году. Пояс в первый раз надевают на ребенка в 40-й день по рождению, когда мать несет его для воцерковления; тогда же надевают в первый раз и рубашонку. Надевая далее другие части одежды в первый раз, обыкновенно приговаривают: «здоров зноси, на краці зароби».

Наметив себе в невесты известную девицу, молодой парень засылает к ней двух сватов, избираемых из родственников его, или из уважаемых его семьею людей. В известный вечер два свата, взяв предварительно $\frac{1}{2}$ штофа водки, идут вместе с будущим женихом в дом невесты. Жених остается у окна или дверей, а сваты входят в самую хату, здороваются с хозяевами и их домашними и спрашивают, не видал ли кто из них «агныцю», или «тельцю» (подразумевается невеста), которая, убежав из дому, вероятно, где-то заблудилась и которую они ищут, чтобы привести домой. Хозяева тотчас соображают, с какою целью пришли эти люди, просят сватов садиться и быть гостями. Сваты ставят на стол водку, садятся и начинается сговор. Когда он близится к желаемому концу, зовут жениха со двора, а также и невесту, которая, узнав в пришедших сватов, тотчас же уходит на печку и сидит там, пока ее не позовут. Когда жених и невеста явятся, то спрашивают последнюю, согласна ли она выйти за него замуж. Когда она изъявит согласие, то начинают пить магарыч и совещаться о дне свадьбы. На утро сваты с женихом, окончив переговоры и, благодаря заботливости хозяина и самого жениха, порядочно «угостившись», расходятся по домам для того, чтобы, проспавшись, отправиться к священнику и с ним условиться на счет брака. Свадьбы большею частью стараются справлять в воскресенье. В пятницу пред свадьбой приглашенные невестой девушки плетут в доме невесты венки и убирают лентами и искусственными или живыми цветами так называемую «ризку», т. е., ветку какого бы то ни было дерева с несколькими разветвлениями, которую потом втыкают в коровай. В этот же день к невесте приходит жених с своим дружком, и когда церемония

плетения венков и убирания «ризки», сопровождаемая пением соответствующих песен, окончена, все вместе пьют водку и закусывают. Коровай пекут в пятницу или субботу, если свадьба имеет совершиться в воскресенье; коровай пекут и для жениха и невесты родители, или родственники того и другой. Во время приготовления и печения коровай, собравшиеся гости пьют водку и закусывают, а бабы «коровайницы», кроме того, поют соответствующие песни, напр., «благослови, Боже, і отець и мати, своєму дитяті коровай рощиняти» и т. п., затем играет музыка и танцуют, причем первенство в танцах предоставляется бабам-коровайницам. В день свадьбы утром жених, приняв благословение от своих родителей, идет со всею своею дружиною к невесте, которой в этот день, утром расплетают косу, причем поют соответствующие песни. Когда коса расплетена, жениха и невесту благословляют и они отправляются к венцу. После брака, жених с невестой и вся их дружина отправляются домой, — новобрачные впереди, а все остальные, по степени их значения в свадебной церемонии, за ними, причем дружина поет песни, напр.: «Дякуєм попонкові, як рідному батенькові», в которых благодарят священника от имени жениха и невесты за то, что он дал им брак. Во всех свадебных песнях жениха величают князем, невесту — княгинею, а дружину — их боярами. Прибыв домой — жених с дружиною к своим родителям, а невеста с друзьями — к своим, начинают там и здесь свадебный пир: пьют, едят, поют и танцуют. Невеста, кроме того, незадолго до вечера, идет к своим родным — просит у них благословения и приглашает на свадьбу. вечер. Нужно заметить, что просят благословения на новую жизнь жених с невестой еще накануне брака: тогда, кроме родных, они идут за благословением еще к священнику и псаломщику. Когда затем, после брака, соберутся к невесте ее родственники, то начинается церемония «дарения» каждым из родственников в пользу невесты денег, коров, овец, лошадей и проч.: дарит, или, как выражаются, «перепивает», кто что может; но только «перепиваемые» деньги действительно тотчас же вручаются, что же касается «перепиваемых» коров, овец и проч., то они в большинстве случаев остаются у настоящих своих хозяев и в весьма редких случаях действительно дарятся в пользу невесты. Когда наступает вечер, жених со своею дружиною идет в дом невесты. По дороге, его часто останавливают, ставя пред ним скамейку, покрытую полотном, с хлебом. Жених должен взять хлеб, а остановившим его дать выкуп, который и дает в виде нескольких чарок водки. У порога дома невесты жениха встречает мать невесты с хлебом, лежащим на скамейке, покрытой полотном, — и сваты невесты. Жениха не допускают в дом, требуя выкупа, и между сватами жениха и сватами невесты завязываются переговоры о выкупе. Сваты невесты стараются выговорить, как можно больший выкуп, сваты жениха сбавляют на возможно меньшую цену. Приходят к соглашению, и выговоренный выкуп вручается матери невесты. Жениха впускают в дом, но на пороге хаты, где происходит свадебное пиршество, для жениха опять препятствие: один из молодых родственников невесты, так называемый шуринок, сидя за столом, встречает жениха стрелами из лука и не допускает его к столу, у которого сидит, положив руки на стол и склонив на них голову, невеста. Вручив и шуринок требуемый выкуп, жених подходит к столу, поднимает голову невесты и целует ее. После этого все гости усаживаются кругом стола и начинается угощение, после которого идут танцы, продолжающиеся всю ночь. Утром расходятся спать, а вечером жених забирает невесту к себе домой и с своими гостями продолжает свадебное торжество. На третий день свадьбы к жениху приезжают родные невесты и здесь, вместе с родными жениха, «перепивают», т. е., дарят в пользу «молодых», кто что может и желает. На четвертый день после свадьбы все собираются в доме невесты на так называемый «росхидный борщ», здесь обедают и затем расходятся домой, чем свадебное торжество и заканчивается. Только у людей состоятельных свадьба продолжается более четырех дней, иногда даже целую неделю.

При похоронах соблюдают след. обычаи. Как только покойника вынесут из дому, то немедленно затворяют дверь для того, как говорят, чтобы в этом доме вскоре опять не было покойника; при выносе, гроб легонько ударяют три раза о порог дома, что означает последнее прощание покойника с своим домом. Если же умер хозяин или хозяйка, то, кроме того, завязывают еще поясом ворота, ведущие во двор, для того, как объясняют, чтобы «за головою не пошло все хозяйство».

К этому приходу приписана церковь в с. Волчковцах в 5 вер.

БРУНИОВКА (нині Бронівка) с., расположено на равнине при речке Болванец, которая образует большие пруды; от жел.-дор. ст. Войтовцы в 8 в. К Бруниовскому приходу приписана д. Качуринцы, расположенная тоже на равнине. Местность здоровая; почва — черноземная. Б. встречается в актах со второй половины XVI в. Ныне прихожан 546 муж. и 545 жен.; все — малороссы-крестьяне. В селе есть католики 32 муж. и 35 жен. и евреи 11 д. об. п. Крестьяне занимаются хлебопашеством, отчасти сапожным и ткацким ремеслами. Храм в Б. — деревянный, построен в 1748 г. на средства прихожан, во имя Покрова Божией Матери. В 1863–1866 гг. построена колокольня. В 1868 г. устроен новый иконостас. Церковной земли: усад. 2065 саж.; пахот. и сенокосн. 33 дес. 645 саж. Причт. помещения новые. Церк. школа существовала с 1885 г.; в 1891 г. она преобразована в церк.-прих., и тогда же устроено для нее новое здание.

БУБНОВКА ВЕЛИКА (нині Бубнівка) с., расположено на равнине, омываемой с южной стороны речкою Гать, а с северной и восточной сторон речкою Мишнец; у села есть большой пруд. Ближайшая жел.-дор. ст. Черноостров от Б. в 10 верстах. К Бубновецкому приходу приписана д. Сергиевка. Почва — черноземная. Предание говорит, что Б. В. возникла из маленького хуторка, который носил название «Личманы» или «Личманов хутор»; он назван был так по имени жившего в нем владельца — Личмана; по дороге, ведущей в с. Пахутинцы, было с. Лозовики, а по дороге в м. Черноостров — с. Васильковцы; оба села были разорены татарами, а жители их ушли в Личманов хутор и здесь и образовали село. Той же печальной участи подверглась в свое время и д. Сергиевка, бывшая когда-то самостоятельным приходом и имела свою церковь. Всех православных жителей в приходе 912 муж. и 911 жен., католиков — 440 муж. и 450 жен. и евр. 16 муж. и 21 женщ. Кроме земледелия, крестьяне занимаются ткацким ремеслом, а немногие — у помещика выделкою садовой мебели из прутьев, которая сбывается на больших ярмарках (напр. Ярмолинецкой), иногда же отправляется в Одессу и другие города. В Б. храм деревянный, построен в 1760–1776 гг., во имя Св. Архистратига Михаила. Иконостас в нем трехъярусный, 1874 г. Из священников Б. более выдающимися по своей доброй пастырской деятельности были: Петр Ремезовский с 1816 по 1831 г., впоследствии — протоиерей, и особенно Александр Синькевич (1832–1837). Церк. земли: усад. 1 дес. 1237 саж., пахотн. и сенокосн. 81 дес. 1000 саж. Причт. помещения постр. в 1882–1887 гг. В Б. есть три начальных школы: министерское народное училище (сущ. с 1874 г.), школа грамоты для девочек (с 1897 г.) и школа грамоты для мальчиков в д. Сергиевке (с 1893 г.); помещаются в собственных зданиях.

ВЕЛИКИЕ ЖЕРЕБКИ с., при пруде, волости Купельской, от Житомира 180 вер., от Старокостантинова 50 вер. близ жел.-дор. ст. Войтовец 20 вер., почт. ст. Купеля 7 вер., близ прих.: с. Шмырек 2 вер. (на вос.), с. Михиринец 4 вер. (на сев.), прип. с. Поповец 1½ вер. (на зап.), на юге идет большая столбовая дорога в г. Старокостантинов, за которой начинается уже Подольская губерния.

Село это лежит на косогорах. Дороги к нему проселочные. Есть одна водяная мельница. Всей земли, принадлежащей к селу, помещицкой, крестьянской и церковной до 800 дес.: она

разделена на три урочища — Липник, Горы и Зады. В Липнике — к северу от села местность гористая, но плодородная, в Горах — к западу суглинок малоплодородный, а на Задах, по направлению к Подольской губернии, грунт ровный и хороший, требующий немного удобрения. Село это названо Жеребками Великими в отличие от с. Малых Жеребок (в 4 вер.), хотя последние и по народонаселению и количеству земли, к ним принадлежащей, в полтора раза больше первых. Село Великие Жеребки вместе с Малыми Жеребками в XVI веке входило в состав многочисленных имений князей Острожских. В 1593 г. оно принадлежало князю Константину Константиновичу Острожскому, воеводе Киевскому, и входило в состав Константиновской волости. В это время оно, вместе с г. Константиновым и многими другими селами, к нему принадлежащими, было разорено и сожжено татарами, как это видно из донесения в Луцкий суд возных Волын. воеводства. Криштофа Шуки и Станислава Янковского, от 7 декабря 1601 г., осматривавших эти села и нашедших их опустевшими, без жителей.

Во владении кн. Острожских село это находилось до 1620 года, когда этот славный княжеский род, со смертью кн. Януша Константиновича, окончательно угас. В числе других Острожских ординационных имений, село это в 1620 г. перешло к единственной дочери кн. Януша, Евфросинии († 1628 г.), вышедшей замуж за князя Александра Янушевича Заславского и внесшей все эти обширные имения в дом мужа.

После смерти кн. Александра Янушевича Заславского († 14 ноября 1629 г.), село это в числе прочих ординационных имений, перешло к сыну его кн. Владиславу—Доминику Александровичу Заславскому († 5 апреля 1656 г.). Со смертью малолетнего его сына, князя Александра Владиславовича, в 1673 году, окончательно угас древне—русский род князей Заславских, только в другой линии продолжавшей род кн. Острожских.

Единственная родная сестра умершего князя Александра Владиславовича — княжна Теофилия—Людовика Владиславовна Заславская вышла замуж сначала за князя Димитрия—Юрия Янушевича Вишневецкого, а после его смерти (в 1682 г.), за князя Иосифа—Карла Любомирского, великого коронного маршалка († 1703 г.), и внесла в дом этого последнего мужа все обширнейшие имения князей Заславских и ординационные князей Острожских, в том числе и сс. Великие и Малые Жеребки.

Дочь Теофилии от этого кн. Любомирского, Анна—Мария, княжна Любомирская, вышла замуж за князя Павла—Карла Сангушко и внесла в дом мужа все имения Заславские и Острожские, в том числе и эти села.

У этого князя Сангушко от второй его жены, Анны—Марии кн. Любомирской, был единственный сын, князь Януш—Александр Сангушко, унаследовавший после смерти матери все ее обширнейшие имения, в том числе и эти села.

Бездетный князь Януш—Александр Сангушко, во избежание споров, какие могли возникнуть, после его смерти между многочисленными его родственниками, решил заблаговременно раздарить свои имения, сохранив за собою право лишь пожизненного пользования ими. Ввиду этого, в 1753 году 7 декабря, в Кольбушове (город в Галиции) совершил известную транзакцию, или иначе — переводный или передаточный акт, по которому все многочисленные имения Острожской ординации он раздарил разным лицам, в том числе и многим своим родственникам и даже своим родным братьям, родившимся от Варвары Дуниной.

На основании этого дарственного акта, села Великие и Малые Жеребки, в числе других сел, принадлежащих к г. Старо—константинову, вместе с этим городом, достались двум лицам князю Августу—Александру Казимировичу Чарторийскому († 1782 г.) и князю Станиславу Любомирскому, великому коронному стражнику († 12 авг. 1783 г.), женатому на Изабелле Казимировне, княжне Чарторийской, сестре кн. Августа—Александра. Ввод во владение этими имениями князей Чарторийского и Лю-



Волочиська митниця. Кінець XIX століття.

бомирского совершился еще при жизни кн. Януша—Александра Сангушко, в феврале 1754 г.

После смерти кн. Януша Сангушко, кн. Александр Чарторыйский в 1778 г. уступил свою часть г. Старо—константинова и сел, к нему относящихся, своей сестре, Изабелле Чарторыйской, жене кн. Станислава Любомирского.

Князья Любомирские наделили церковь этого села землей. В начале настоящего столетия они подарили с. Великие Жеребки Рудковскому за его верность по службе. Рудковский проиграл его в карты Цирине. У Цирины купили его два брата Рогалевичи и разделили село на две части, из коих в настоящее время на одной части состоит владелицей дочь Рафаила Рогалевича Германа Новаковская, а на второй части, после Рогалевича, были еще владельцами — барон Фон—Бюлов, Бялошицкий и наконец ныне адвокат Игнатий Кнолл. Оба владельца рим.—католики. Они имеют по 500 моргов земли каждый и живут исключительно хозяйством. Крестьян—собственников в настоящее время 624 д. об. п., а в начале сего столетия, как видно из испов. ведомости за 1818 г., их было всего 284 д. об. п.

В с. Великих—Жеребках церковь во имя Св. Великомуч. Димитрия. Построена 1784 году на средства прихожан, как униатская, а в 1795 г. возвращена в православие. Деревянная, на камен. фундаменте, крыта жезью. До 1855 г. были только алтарь и средняя часть храма, а в том году, при свящ. Александре Станкевиче, устроен притвор и крыльцо, а также сделана подмуровка. В 1862 г., при свящ. Димитрие Коммиссаржевском, покрыта жезью, в 1873 г., при свящ. Исидоре Ясевиче, реставрирован иконостас трехъярусный, с написанием всех икон на novo. На горнем месте икона Пресв. Богоматери, как написанная хорошо, оставлена старая. Колокольня двухъярусная, стоит отдельно от церкви, построена в 1880 г., взамен старой устроенной на четырех столбах и крытой соломой. Колоколов 6. Утварью и ризницею церковь посредственна. Копии метрич. книг хранятся с 1798 г., а испов. ведом. с 1823 г. Приход 6 класса.

Земли при церкви: усадеб. с огородною 1 дес. 215 саж., пахот. в 3 сменах 26 дес. 844 саж., сенокосн. 7 дес. 1467 саж., под лесом 2 дес., всего 36 дес. 1682 саж. Из этого количества выделено псаломщику сенок. 3 дес., а пахот. 11 дес. из земли прип. с. Поповец. Земля эта черноземна, плодородна и находится в местах, выгодных для хозяйства. Земля эта, как видно из описи, учиненной во исполнение указа консистории от 9 мая 1806 г., надана церкви княгинею Любомирскою Маршалковою, но документа при церкви нет. Имеются при церкви проект по обеспечению причта и план земли от 1860 г. Землю причт пользуется спокойно. Пока сенокос был под лесом помещичьим, до тех пор мог считаться удобным, но когда лес в 1889 г. окончательно был снят, то теперь корчевать его не приходится, а молодому дереву крестьяне не дают расти — портят его и топором и скотом, так что ни ров, ни судебные преследования ничего не помогают.

В церкви имеются два непрерывно-доходных сторублевых билета (4%), завещанных в 1882 г. свящ. с. Ясенивич Ров. уез. Александром Станкевичем с условием, чтобы на проценты с одного билета горели свечи пред храмовой и ногорной иконами, а проценты другого шли в пользу причта с обязательством молиться за упокой родителей завещателя — священно-иерея Александра и матери Александры, погребенных на местном приходе, кладбище.

Причт: свящ. 300 руб. и псаломщ. 50 руб. Для священ. дом нов, построен в 1883 г., хозпостройки исправлены. Для псаломщика, живущего в прип. с. Поповцах, дом исправлен, хозпостройки — тоже, клуна выстроена. В 1890 г. свящ. Ис. Ясиевич устроил на свой счет ледник (ц. 30 руб.) и на подворье колодезь глубиною в 5 1/2 саж. (ц. 96 руб.).

Сельская школа передана во владение духовенства в 1886 г. 27 дек., помещается в доме, построенном в 1892 г. при пособии от училищного совета в 200 руб. От крестьян учитель получает 20 руб. в год, на отопление и сторожа полагается 20 руб. и на ремонт дома и классные принадлежности 10 руб. В 1895 г. учеников было 12 мальч. Учителем — крест. с. Поповец Григорий Татарчук.

Дворов во всем приходе: 177, прихож. 1404 д. об. п.

Священнослужителями при церкви с. Великих Жеребок состояли: 1) свящ. Михаил Щетковский с 1818 г. по 1820 г.; 2) свящ. Василий Горецкий с 1820 г. по 1827 г., затем долгое время приход наблюдал Павел Бордзый; 3) свящ. Иаков Фостек; 4) свящ. Исидор Лисневич; 5) свящ. Александр Станкевич; 6) свящ. Димитрий Коммиссаржевский и 7) свящ. благочинный 3 округа Старокон. уез. Исидор Дамианович Ясиевич. Ныне служит. Псаломщиками были 1) Иван Писаревский с 1818 г. по 1840 г.; 2) Гриневиц; 3) Антон Пантелеймонович Гутковский с 1876 г. по 1895 г. и 4) Николай Алексеевич Лотоцкий, с 15 июня 1895 г. на настоящем месте служит.

ВОЛОЧИСК м., при пруде и вытекающей из него р. Збручи, составляющей природную границу между Россией и Австрией, волости Волочискской, находится на самой границе России с Австрией, в расстоянии от Житомира 220 вер., от Староконстантинова 90 вер., ближ. жел.-дор. ст. Волочиска 4 вер., при самой почтово-тел. Волочискской конторе, от ближ. приход.: с. Голохвастов 8 вер., с. Немиринец 8 вер., с. Бальковец 9 вер., с. Великих Жеребок (благоч.) 37 вер. и с. Фридриховки 4 вер. Приход 4 класса.

По времени происхождения, м. Волочиск, как поселение, весьма древне. Впервые оно, под именем села Волочища, как имений князей Збаражских, упоминается в историческом документе, от 9 июля 1463 года, — в дельчем листе князей Семена Солтана и Василия Збаражских, где сказано: «Мы князь Василий, князь Семен, князь Солтан Василевичи, отчичи и дедичи Збаражский.., делили есмо отчину свою промеж себе перед паном Михайлом Мотовтовичом, старостою Луцким князю Василию остался город Збараж, а к тому села: Янковцы, Обаринцы, Ивачов Нижний, Согнековцы, Опреливцы, Лозовое, Охремовцы, Черниковцы, Верняковцы, Залуже, Занковцы, Литовский Кут, Рябчинцы, Тарасовцы, Розношинцы, Оскрятынцы, Мосоревцы, Гдехонец, Зволохи под Мечитовом, Лабянка, Баглов, Гушинцы, Новое Село, две Стриевце, Клебановцов половина, Шейпаковцы, Гнилиця, Морозовцы, Мойсеевцы, Волочища, у Луцком повете Студеняковцы, а князю Семену достался город Колоден, а села: Чернехов, Ивачев верхний, Орошовцы, Добрая Вода, Иванчаны, Навиковцы, Липяги, Олишковцы, Гнездичная, Шимковцы, Мтанец, Медыня, Волочища (ныне м. Волочиск) Глубочек нижний, Ронев за Черняховом, Чепелева, Лука, Оловянчино, Долгошинцы, Гиштовцы, Порожная, у Луцком повете Дворец, а князю Солтану у Луцком повете городок Двор с села: Караевичи, Обаров, Тынное, а в Збаражском повете: Олексинец, Островец, Бакота, два Бутины, два Вишневецы, Лопушная, Оревцы, а што

матка наша держит отчину нашу и села Манев, и другой старый Манев, Тараж, Передмир, Борсуковцы, Влашиновцы, Вербовец, Ряшневка, Доманинка, Черниково дворище, а верх Попова ставу селище, где Луцевичи и седали, то все брату нашему Солтану после матки нашею живота». Отсюда видно, что м. Волочиск, тогда село Волочища, в половине 15 века принадлежало князьям Збаражским, происходившим из рода русского князя Владимира Святого, от князя Феодора Даниловича Острожского, и по этому дельчому листу досталось кн. Семену Васильевичу Збаражскому.

В 1518 году 4 мая король Сигизмунд I в Кракове выдал князю Константину Ивановичу Острожскому, маршалку земли Волынской, грамоту, которою он подтверждает ему право на владение именьями, доставшимися ему по наследству от бабки его жены Анны-Татианы, княжны Марии Семеновны Ровенской и мужа ее, князя Семена Васильевича Несвижского и Збаражского. В состав этих имений входило и с. Волочиск, под именем с. Волочища (Uolocziszca), принадлежавшего к Колоденскому ключу.

От князей Острожских Волочиск вскоре опять перешел во владение кн. Збаражских. В описи Кременецкого замка от 1545 г. сказано, между прочим, что мещане Кременецкие жаловались составителям описи на побор новых необычайных пошлин, указывая, между прочим, что «в Збаражи, Волочисках и в Жиговцах князь Михайло Збаражский с матерью от воза по два гроша берут».

В 1583 году 27 декабря князь Петр Владиславович Збаражский выдал пану Николаю Вонсовичу и еврею Новозбаражскому Евфраиму запись на отдачу им в арендное содержание на три года состоящее у него в опеке имение — половину местечка Нового Збаража и сел, к нему принадлежащих, за 9100 злотых арендной платы в год, причем он, князь Збаражский, обязуется охранять и защищать эти именья от нападения и насильственных захватов; в случае же несоблюдения сего обязательства, князь Збаражский должен будет, в виде неустойки, отдать арендаторам на правах аренды свое собственное имение местечко Влочище (miasteczko Wlocziszce) со всеми селами, к нему принадлежащими. В этом акте Волочиск или Влочище именуется уже местечком.

В 1631 году, со смертью кн. Юрия Янушевича Збаражского, угас род древле-православных русских князей Збаражских, в угодю двору польскому перешедших в римо.-катол.

После смерти последнего князя Збаражского, кн. Юрия, м. Волочиск, в числе других имений кн. Збаражских, перешло по наследству к родственным им князьям Вишневецким.

В 1744 году, со смертью князя Михаила-Сервация Константиновича Вишневецкого, окончательно угас род князей Вишневецких и м. Волочиск досталось дворянам Мошинским. В 1775 г. 15 января Фридерик Мошинский, референдарий Литовский, получил от короля Станислава Августа привилегию, дозволяющую ему завести ярмарку накануне праздн. Св. Троицы, имеющую продолжаться 6 недель. Этот Фридр. Мошинский украсил местечко Волочиск красивыми домами, построил каменный пятиэтажный дворец, выстроил на свой счет в 1813 г. каменный костел во имя Св. Троицы (на место прежнего, построенного в 1722 г. Киевским воеводою Потоцким), освященный в 1817 г. Луцким суффраганом Подгороденским.

После смерти Фридриха Мошинского († 1816 г.), м. Волочиск со всем ключом досталось, согласно завещанию, его далекому родственнику графу Игнатию Мошинскому, внуку Станислава, каштеляна Радомского, а после него, сыну его Петру Мошинскому. Последний отдал его со многими другими именьями, в качестве приданного за единственною дочерью своею графинею Иозефою Шембек. С упадком имений Шембеков, м. Волочиск около 1860 года перешло во владение графа Януша Ледоховского. В настоящее время оно принадлежит гр. Анеле Ледоховской.

М. Волочиск розположено на левому березу невеликої пограничної річці Збруча (яку австрійське правительство в 1772 г. розпорядилося називати Подгорцем). Тече річка тихо, рівно, без крутих поворотів. Берега піщані, низькі. У берегах річки зустрічаються ключі чистої, холодної води, годної для пиття. Єсть в м. і колодці.

Місцевість тут безлесна, хвиляста, пересічена глибокими долинами. На сажень від берега над річкою піднімається сплошний піщаний холм, висотою сажени в півтори, і, образує таким чином сплошний природний вал, тягнеться майже по всій довжині річки на російській стороні містечка. На Австрійській стороні берега представляють зелені луки. Грунтові дороги затруднителі, бо часто приходиться взбиратися на гору, — явище звичайне в кожній холмістій місцевості.

Весною і восени незручності шляхів зв'язку збільшуються ще і тим, що в долинах збирається багато води, яка, стекаючи туди з гір, утворює по дорозі ями і ямки. ґрунт чорноземний. Клімат помірний, сприятливий для здоров'я.

Склад парафії. Нині парафія складається з м. Волочиска, в якому дворів 168, і давнішніх приписаних до нього сіл — Мысловой, в якій дворів 68 і Фридриховки, в якій дворів 79 (обидва села — імені тієї ж поміщиці гр. Ледоховської). Деревня Фридриховка розположена на сході від містечка, в 4 вер. Від неї, на рівній місцевості і названа по імені засновника її поміщ. Фридриха Мошинського, а село Мысловая на південь від містечка в 6 вер., на тій же р. Збруча. В Мысловой по берегах Збруча простягаються луки і топкі болота, які проектується осушити шляхом каналів. Церквою в цих селах не було ніколи. Тільки в д. Фридриховці в 1892 г. 5 липня побудована і освячена невелика нижчеописана дерев'яна церква при вокзалі на ім'я Св. благоверного Александра Невського, в пам'ять чудесного події 17 жовтня 1888 г., на прохання чиновників і службовців при вокзалі і митниці. В самому м. Волочискі була дерев'яна Успенська церква, побудована в 1743 г. на прохання парафії в Православ'ї в 1795 г. По виході цієї церкви запечатана і знесена, згідно указу Волин. консисторії від 8 квітня 1886 г. Предмети з неї, годні до використання, були частково в Св. Покровську церкву, а частково переуступлені (колокола, плаханиця) в вокзальну Александро-Невську церкву.

Кладбище. На південь від Покровської церкви, в 5 саж. від неї, розположене старе кладбище — православне, засноване в 1865 г., південніше від нього і поруч — римо.-католическе, обидва огорожені цегляною стіною. Віддали від містечка, на північ-захід від церкви, в відстані $\frac{1}{2}$ вер., є старинне кладбище холерне, де поховали померлих від епідемії в 1848 г. На східній стороні цих кладбищ — православного і католического, розположених поруч церкви, примикають знову відведені в 1875 г. кладбища, обнесені дерев. дощатою огорожею. На старому кладбищі, на могилах багатих людей, збереглися когось каменні і чугунні плити і хрести, а на могилах бідняків свідчать кущик троянди або стелючийся барвінок. Старі кладбища, за винятком холерного і поруч нього розположеного єврейського, кругом обсажені старими липами, а всередині поросли масою вишневих і др. дерев'як. На старих кладбищах, що поруч церкви, збереглися: на православному ветхія, дерев'яна, зруйнована косячиною, часовня, в 1830 г. побудована, а на католическому дві каменні каплиці, ще доволі міцні. Така ж католицька каменна каплиця є в д. Фридриховці — при поміщицькому домі.

В містечку є: волостне правління, судовий слідчий, нотаріус, полиц. пристав і його помічник, чотири чоловіки десятських, а в д. Фридриховці — начальник Могилевського відділення Київського жандармського полиц. управління підполковник, його помічник — ротмістр, полиц. урядник і 6 чоловік жандармів.



Російсько-Австрійський кордон. Вид з Волочиска.

Таможня. Погранична таможня в м. Волочискі існує з 1796 року. При ній є такі штатні чини: Управління таможнею, двоє членів таможні, секретар, бухгалтер, казначей, троє помічників пакгаузного наглядача, експерт-хімік, 12 канцелярських чиновників. Відділення таможні існує в містечку і називається «Перехідний пункт», де розміщується наглядач перехідного пункту.

Станція залізничної дороги Волочиск існує з 1869 г. При станції на службі є: начальник станції, двоє помічників його, касир, наглядач дворів, троє конторщиків, лічильник вагонів, двоє вагонників, двоє прийомщиків поїздів, швейцар, один старший стрелочник і 12 молодших, один головний кондуктор і троє молодших.

Школи. В м. Волочискі є фундушеве народне училище, відкрите в 1801 г. графом Фридрихом Мошинським. В теперішній час власного капіталу, фундушей і пожертвований училище має до 7000 руб. Щороку на училище витрачається 1086 руб. 50 коп., з яких з державного Казначейства 226 руб. і з сільських громад 860 руб. 50 коп. В училищі нині 100 учнів. Курс навчання від 2 до 4 років. Учителями є: закінчивший Острож. учительську семінарію крест. Іван Ісидор. Сус і його помічник закінчивший Коростышевську учит. семінарію Володимир Харитонович Мусорин.

В парафії є ще три церкви, школи грамотності — одна в м. Волочискі, друга в д. Фридриховці, третя в д. Мысловой, — всі відкриті 1 жовтня 1876 г., а передані в духов. відомство 10 листопада 1890 г. На утримання першої громадською раніше відпускалось щороку по 53 руб., а на дві останні по 40 руб. В 1891 г. громадою рішенням постановлено Волочискію школу грамотності перевести в жіночу. Але так як в Волочискі більше хлопчиків, які хочуть навчатися, то в 1892 г. в школі було хлопчиків 45, а дівчаток тільки 12. В Мысловецькій школі учнів 16, а в Фридриховецькій — 31. Так як дітей в цих школах навчають селяни, закінчивши міснє однокласнє училище, до учительства не підготовлені, то справа навчання дітей не рухається вперед. Тому селяни просили о. наглядателя церков. шкіл ходатайствувати перед Єпархиальн. начальством про призначення до них учителів з середнім освітнім рівнем. В надії, що прохання їх буде уважене, громадою рішенням призначено відпускати щороку на користь шкіл — Мысловецькій 100 руб. (в тому числі учителю 50 руб., на опалення 25 руб., на ремонт школи 12 руб., книги і навч. посібники 9 руб. і сторожу 4 руб.); Волочискій 131 руб. (учителю 90 руб., на ремонт 6 руб., опалення 20 руб., книги 10 руб. і сторожу 5 руб.); Фридриховецькій 103 руб. (учителю 60 руб., на опалення 15 руб., ремонт будівлі 12 руб., на книги 10 руб. і сторожу 6 руб.). В церков. школах діти навчаються 2–3 роки і потім поступають в міснє народне училище.

Среди местечка, в долине, у торговой площади высится величественный каменный костел во имя Св. Троицы, построенный в 1813 г. гр. Мошинским.

Богадельня. Св.–Покровскому приходу сего местечка принадлежат богадельня. Каменная, построенная в 1834 г. бывшим ксендзом местного костела Иоанном Игнатовским на купленной им земле. По духовному завещанию, состоявшемуся 15 июля 1834 г., ксендз Игнатовский назначил для призрения в сей богадельне 4 неспособных к труду бедняков духов. звания и на содержание ее пожертвовал капитал в 4000 руб., возросший в настоящее время до 5300 руб., с условием, что если в том здании не будут помещаться бедняки православного исповедания, то сумма, им определенная, имеет принадлежать римско–католической богадельне в м. Волочиске им же, Игнатовским, выстроенной. До 1862 года в богадельне содержались 3–4 чел., но, с того года до 1885 г. включительно, в нем помещался приход. священник, за отсутствием для него помещения. Согласно же указу Волын. дух. консистории от 30 окт. 1889 г., здание богадельни, значительно обветшавшее и оставшееся пустым, за перемещением священника в новый построенный для него (вблизи новой камен. Покровской церкви) церковный дом, — отремонтировано таким образом, что в нем устроены два отдельные помещения: одно из трех комнат и кухни для призреваемых, а другое (вторая половина здания) — из двух комнат с кухней — для сдачи в наем частным лицам. Последнее распоряжение дух. консистории последовало в виду того, что с одной стороны на содержание 4 лиц и самого здания богадельни недостаточно той суммы, какая ожидается от процентных поступлений с капитала в 5300 руб., а с другой, что под помещение 4 лиц потребуется не более трех комнат, а остальные должны были бы оставаться пустыми. В настоящее время в богадельне содержится один мужчина и три женщины.

В приходе имеются аптека, две мельницы — одна в местечке на плотине, каменная водяная, а другая вблизи д. Фридриховки, на так называемой «Дорофиевке» (три каменные дома) — деревянная на плотине тоже. Обе принадлежат помещ. гр. Ледоховской.

Вблизи причт. домов построены 5 громадных казарм деревянных для помещения квартирующего в местечке батальона Днепровского пехотного полка. Над самой рекой в местечке устроены: казарма с конюшнями для Волочискской бригады пограничн. стражи и каменный дом для офицеров бригады. Точно также и при въезде в д. Фридриховку, с восточной стороны, в последнее время устроены дерев. бараки (на время лагерей) и громадное каменное здание для солдат погранич. стражи, с такою же громадною камен. конюшнею.

В местечке есть начальное еврейское училище. К северу от д. Фридриховки, в 3 вер. от нее, расположен над р. Збручем свекло–сахарный завод помещ. Ледоховской, содержащий ее сыном и компанией немцев.

В м. Волочиске приходская церковь во имя Покрова Пресв. Богородицы. Каменная, с такою же трехъярусною колокольнею прочна и благовидна. Постройка ее началась в ноябре 1853 г. на средства быв. помещицы графини Шембек и до 1860 г. была доведена до карнизов, в каком положении, вследствие продажи имения, находилась до 1872 г. Но с 13 мая 1872 г., на основании Высочайшего повеления, в силу которого гр. Шембек начала постройку этой церкви, приступлено к достройке оной на средства гр. Анелии Ледоховской, приобретшей это имение от гр. Шембек. В 1875 году 28 сентября церковь, вполне законченная, была принята в духовное ведомство. Ныне она остается в том же виде, в каком была устроена первоначально, только с западной стороны внутри храма пристроены в 1886 г. дерев. хоры, над входными дверями. В 1892 г. устроены — под хорами стеклянная стена о трех дверях, а в средней части храма, с южной стороны — клирос в тех видах, что чтение и пение, совершаемые почти посредине храма, будут слышнее для молящихся.

Храм имеет форму продолговатого креста, построен совместно с колокольнею, о двух куполах. Кровля шатрообразна, крыта железом и покрашена яр–медянкою. Стены внутри и снаружи оштукатурены и побелены. Главы на куполе и колокольне устроены на фонаре. На главах поставлены восьмиконечные железные кресты, золоченные на гольдфарбе.

Колоколов 6: первый с изображением Казанской иконы Пр. Богоматери, и Св. Николая Чудотворца, вес. 100 пуд. 18 фун., ценною 1855 руб. 75 коп., второй с изображением Пр. Богородицы и Св. Николая, в 19 пуд. 18 фун., третий с изображением Пресв. Богородицы и Предв. Богомладенцем на руках, в 10 пуд. 2 фун., четвертый в 6 пуд. 2 фун., пятый в 5 пуд. 35 фун. и шестой в 1 пуд. 25 фун.

Кругом церк. погоста устроена в 1875 г. на церк. счет (за 741 руб. 70½ коп.) решетчатая дубовая ограда, с растворчатыми воротами и 4 калитками, покрашенными маслян. краскою. Вокруг церкви в два ряда посажены деревья.

В предъалтарном иконостасе: в царских вратах 6 икон, — 4 Евангелистов и Благовещения Пр. Богородицы, писаны на холсте и наклеены на дерево. В нижнем ярусе: наместная икона Спасителя и Богоматери; на северной двери иконостаса: Св. Архистр. Михаила, на южной — Св. Арханг. Гавриил; храмовая икона Покрова Богородицы и соответствующая ей икона Св. Николая Чудотворца (1 арш. 13 вер. х 15½ вер.). Во втором ярусе: Рождество Христово, Крещение Спасителя, Рождество Пр. Богородицы, Введение во храм Пр. Девы Марии, Св. Ап. и Еванг. Иоанн Богослов и Св. Андрей Первозванный. В третьем ярусе: Тайная вечеря. Направо Св. ап. Павел, а налево Св. ап. Петр. Вверху — Спаситель в Архиерейском облачении на троне. Иконостас оканчивается дерев. позолоченным крестом, с таким же ореолом вокруг. Всех икон в иконостасе 20, писаны на холсте масляными красками.

Над царскими вратами: древняя благодатная икона Богоматери, в медной позолоченной ризе, перенесена из упраздненной Успенской церкви. С правой и левой сторон во втором ярусе повешены две пожертвованные иконы Богоматери, писанные на дереве. По правую и левую стороны царских врат привешены на колонках алебастровые иконы — Спасителя и Богоматери. За правым клиросом — Успение Пр. Богоматери, на холсте, наклеенном на дереве, с надписью на обороте: «Для Александры поклонницы благословение от Настоятеля Гефсиманского Отца Поликарпа». Там же изображение Св. Равноапостольного кн. Владимира, на дереве. На левом клиросе — икона Свв. муч. Адриана и Наталии, на дереве. Св. муч. Анисия дева, на холсте. Икона трех святителей Василия Великого, Григория Богослова и Иоанна Златоустого, на холсте. Образ Св. Великом. Варвары, во весь рост, под ногами меч, отдельно изображены моменты ее страданий, писана на дереве. Изображение Св. Марии Магдалины, молящейся на коленях, с раскрытой книгой, писана на холсте, с надписью внизу: «Сия икона сооружена старанием сестриц в м. Волочиск Успенскую церковь, писана 1856 г. августа 11 дня», «Девичий Образ» с изображениями с одной стороны — взятия Богоматери на небо, а с другой — Св. Троицы, писана на дереве, в золоченой ризе, на двух дерев. подставках. 43 иконы всех святых, празднуемых в течение года, на каждый месяц по 4, писаны на холсте, прибитом к 4–угольным доскам. Икона Богоматери в жестяной ризе, под стеклом, в дерев. раме, писана на дереве. Икона Успения Богоматери, на дереве, с надписью: «Образ Успения Пр. Богородицы Киево–Печерской Лавры.


Икона с изображением бичуемого Христа, руки, ноги и шея его привязаны веревкой к столбу, на холсте с надписью: «Иис. Хрс.» и «Плещи моя вда на раны, ланите моя на заушение, лица моего не отврати от студа заплеваний». Медная икона трех святителей, с изображением вверху нерукотворенного Образа, в дерев. рамах под стеклом, обложена полосками черного бархата и красной фланели. Икона Спасителя, писана на дереве, с жестью по краям. Икона Богоматери с Богомладенцем на левой руке,

на холсте, пожертвована местн. крест. Александром Власенко. Икона Св. Николая писана на дереве, в митре, со стеклянными украшениями, в жестяной ризе, с таким же ореолом.

Евангелие, in $\frac{1}{4}$ fol., на бумаге с медными позолоченными крышками, на 4 ножках, с 2 застежками, с изображениями на лицев. стороне: посредине — Воскресения Христова, по углам — 4-х Евангелистов, на задней стороне — Константина и Елены с животворящим крестом, Московской печ. 1872 г. Евангелие в $\frac{1}{2}$ лист., обложено малиновым бархатом с двумя застежками, с изображениями: на лицев. стороне — посредине Воскресения Христова, а по углам 4 евангелистов, Московской печати 1868 г. Два Евангелия в 1 лист., пять Евангелий в $\frac{1}{2}$ лист. и одно Евангелие в $\frac{1}{8}$ лист.

Церковная библиотека — состоит из 472 книг и брошюр 228 названий, из коих книг Св. Писания 4, богослужебных 37 названий, творений Св. Отцов 1, догматич. содержания 2, апологетич. 13, нравоучительного 6, собеседовательных 58, литургических, канонических 14, экзегетических 9, церковно-исторических 49, духовно-периодических изданий 12, по естествоведению 8, по словесности 9, по истории 2 и периодич. изд. 1. Библиотека эта до 1882 г. состояла почти исключительно из богослужебных книг. Со времени же смерти в 1882 г. местного прих. протоиерея Феофила Рыбчинского, библиотека пополнилась собственными книгами о. Рыбчинского, поступившими в пользу церкви. В надлежащий порядок она приведена нынешним свящ. П. Каролинским в 1890 г. бытность его законоучителем местного народного Училища, и с тех пор прихожане беспрепятственно получают из библиотеки книги для чтения.

Архив церковный: 1) копия эрекции на польском языке, данной Иосифом Потоцким 25 февраля 1764 г., посвидетельствованная дух. консисторией 19 февраля 1826 г. 2) геометрический специальный план Волын. губ. Старок. уезд. м. Волочиска, владения помещ. Петра Мошинского, земель церковных, отданных 23 июня 1834 г. Снимал и план сочинял 26 июня 1834 г. уезд. землемер Словиковский, а свидетельствовал уезд. землемер Козловский. Тут же помечен план замены церк. земли в количестве 8 дес. 360 саж. на такое же количество помещицкой графини Ледоховской земли в 1885 г., за подписью землемера Съезда Филиппа Тимофеева Шейкина; 3) отдаточный лист (в копии), о 6 пунктах, от 24 марта 1838 года, засвидетельствован 19 июня 1838 года Староконст. дух. правлением; 4) проект по обеспечению правосл. духовенства от 27 сент. 1851 г.; 5) геометрич. план церк. земли от 1841 г. составлен землемером Речицкого уезда Маевским; 6) план вновь отведенного в 1865 г. православного кладбища в м. Волочиске, составлен губерн. землемером Никольским и посвидетельствован Заслав. уездным землемером Яковлевым (отведено под кладбище 1936 саж.); 7) план замены церк. земли Волочического прихода по условию, состоявшемуся 29 сент. 1884 г. между помещ. Анелией Ледоховской и церковным причтом, составлен 11 мая 1885 г. землемером Съезда Шейкиным и утвержден местным благочинным свящ. Исидором Ясиевичем и миров. посредником 2 участка; 8) добровольное условие между помещ. Волочического имения Анелией Ледоховской и причтом Волоч. прихода от 29 сент. 1884 г., касательно обмена участка церковной земли в количестве 8 дес. 360 саж., вблизи Волочического вокзала, по левую сторону трактовой дороги в д. Коростову, на такое же количество земли из помещицких пахот. полей, прилегающих к церк. земле, под д. Фридриховкой, с левой стороны дороги в Волочиск, за подписями свящ. Стефана Каролинского, псаломщ. Речицкого и благоч. Исидора Ясиевича; 9) копия акта Староконстантиновского — Заславского Съезда мировых посредников от 12 января 1881 года о необходимости приведения помещ. Ледоховскою в надлежащий порядок церковных построек, возведенных на средства прихожан, и о возведении ею новых построек для причта, подписана председателем Съезда Кравцовым; 10) копия акта от 13 августа 1879 г. об отводе из крестьянского выгона м.



Козацький гетьман Дмитро Вишневецький (Байда).

Волочиска, при вновь выстроенной Покровской церкви, 3 дес. земли под церк. причтовые строения, посвидетельствована председателем Съезда Кравцовым; 11) опись строениям причта православной церкви м. Волочиска, переданным в ведение сего причта по акту миров. посредника А. Свадковского, благоч. свящ. Исидора Ясиевича, свящ. Стефана Каролинского и псал. Варфоломея Речицкого; 12) начатое 4 июля 1846 г. дело об открытии при Волочической Св.-Успенской церкви — богадельни, для помещения в оной бедных дух. звания и содержания их на счет процентных денег, следуемых из приказа общественного призрения и от помещицы Аксуюковой; 13) описи имуществу церковей Успенской и Покровской от 20 октября 1875 г., за подписью благоч. протоиерея Алексия Олесницкого; 14) описи имуществу тех же церковей от 1884 г.; 15) копии метрич. книг с 1804 г. за исключением книг о браках и умерших за 1827–29 гг.; 16) исповед. ведомости с 1807 г.; 17) брачные обыски с 1804 г.; 18) клировые ведомости с 1839 г.; 19) приходо-расходные книги с 1824 г. по 1886 г., а с 1886 г. по 1892 г. отосланы в Консисторию для ревизии. 20) государственный непрерывно-доходный билет на капитал 480 руб. на имя Св.-Успенской упраздненной церкви 1859 г. за N 20362, без права передачи, приносящий дохода 4%, 21) принадлежащие Волочической православной богадельне 5% банковые билеты, 4-го десятилетия, хранящиеся в Житомирском Отделении Государственного банка, за NN 9113, 9114 и 9115 (три билета) 100 руб. достоинства, 2668 и 2669 (два билета) 500 руб. достоинства и 5525, 5526, 5527 и 5528 (4 билета) 1000 руб. достоинства, с полными купонными листами, на сумму 5300 руб., 22) опись православной Волочической богадельни и ее достояния, составленная 4 января 1885 года и посвидетельствованная благоч. Ис. Ясиевичем (главная и дополнительная).

Земли при церкви всего 38 дес. 1452 саж., а именно: усадеб. и огородной 3 дес., пахот. в 1 участке 8 дес. 360 саж., во втором участ. 8 дес. 1320 саж., в 3 участ. 9 дес. 643 саж. и сенокосн. 9 дес. 1529 саж., большая половина коей обращена в пахотное поле. Из общего количества земли на долю священника приходится 26 дес. 1689 саж., на долю псаломщика 8 дес. 2163 саж. и просфорни 3 дес. Земля эта разбросана в трех участках, из коих ближайший в 2 вер., а 2 в 6 вер. от церкви. Почва — чер-

ноземная. При поверке этих земель 1 мая 1890 г. состоящим при Проскуровском чиншвом уездном присутствии землемером Бачевским, оказалось что в трех участках недостает 1733 саж. и в четвертом сенокосном 1800 саж., обоих в натуре менее на 1 дес. 1133 саж. (вследствие ежегодного захвата при пахании — соседями—крестьянами), о чем рапортом от 4 мая 1890 г. донесено местному благочинному. Ныне в беспрепятственном пользовании причта находится 37 дес. 319 саж. Кроме этих земель, вблизи сенокосного участка имеется 1 дес. 840 саж. земли, отведенной под братскую пасеку. В силу добровольного согласия между помещ. Анелией Ледоховской и причтом, от 29 сент. 1884 г., участок церк. земли в 8 дес. 360 саж., вблизи Волочискского вокзала по левую сторону трактовой дороги в д. Коростову расположенный, — как по отдаленному расстоянию от черты местечка, так и по чрезполосности со смежными помещичьими землями, — заменен в том же году на такое же количество земли из помещичьих пахотных полей, прилегающих к церковной земле, под д. Фридриховкой, с левой стороны дороги в Волочиск. Такую же замену желательнее произвести и в остальных двух участках, расположенных в 6 вер. от церкви.

Причт: свящ. 300 руб., псаломщ. 50 руб. и просфорня 16 руб. Доброхотные приношения причту со стороны прихожан при требоисправлениях преимущественно денежные. За крестины дают: булку хлеба, кусок сахара в 1 или $\frac{1}{2}$ фун., иногда курицу (вместо водки, которую нынешний приход, священник, со дня поступления своего на приход, воспретил носить), за похороны от 30 коп. до 3 руб. на весь причт. за брак от 50 коп. до 4 руб., бедные же венчаются и погребаются бесплатно. В Великий пост, накануне исповеди, домохозяева вручают старосте по 2 коп. в пользу причта за Рождественскую молитву и окропление домов Иорданскою водою, а также делают взносы на содержание церковн. старосты и двух сторожей, — каковой обычай, как вредный и в великопостное время неуместный, священник всеми мерами старается вывести. За молебен на весь причт дают 20 коп., за панихиду — от 20 до 50 коп., а также три булки хлеба и кусок сахара или селедку, иногда и несколько яблок; за соборование, равно и за литургию заупокойную от 30 и 50 коп. до 1 руб. на весь причт.

Дома (глинобитные) с прочими хозпостройками для священника (амбар деревянный, погреб под ним каменный, клуня дерев., сарай для скота и возовня под одной крышей) и для псаломщика (амбар дерев., погреб дубовый в земле, сарай для скота с возовнею глинобитный о двух отделениях, такая же клуня) — построены в 1885 г. помещиком совместно с прихожанами на земле из отведенного при новой каменной церкви крестьянского выгона, куда перенесены и старые службы, бывшие при старой деревян. Успенской церкви, и в том же 1885 г. 16 дек. сданы в ведение причта.

С какого времени образовался приход, сведений об этом не имеется ни в церков. архиве, ни в устном предании. Школ в приходе первоначально не было и очень немногие охотники до грамоты отдавали своих детей в науку причетникам, где и обучались церк. грамоте. Постепенно число учащих детей увеличилось и образовалась при церкви поселянская школа. Так, благочинный 4 округа свящ. Пекарский, после обозрения Волочискского прихода, репортом от 19 июня 1863 г. доносит консистории, что поселянская школа в этом приходе помещается в доме псаломщика и учеников в ней обоего пола числится 63 и успехи немудые.

Многие из стариков прихожан, вспоминая о крепостном праве, высказывают, что молодежь тогда была почтительнее к родителям и старшим, не столь буйна, сдержаннее и бережливее, чем теперь.

Дворов в приходе (в 1895 г.) $375 \frac{1}{4}$, прихожан 2887 д. об. п.; римо.—катол. 249 д. об. п.

Падение народной нравственности в приходе, в смысле с каждым годом возрастающего процента незаконнорожденных,

объясняется наплывом пришлого люда разных вероисповеданий и сословий, с проведением железной дороги, а также с увеличением состава войск в местечке и приписных к нему деревнях в последние годы (батальон пехоты, сотня казаков и более 50 чел. солдат пограничной стражи).

Внешний вид прихожан. Избы крестьяне строят из дерева в столбы, стенки же набивают глиной. Обыкновенно, жилая комната служит вместе и кухней, и спальней, и столовой и гостиной. При каждом открывании дверей, врывается в комнату приток свежего воздуха, зимою — холодного. Этим и объясняется частая простуда и большая смертность детей среди крестьян. Избы всегда имеют сенцы (отделяющие жилую комнату от кладовой) с двумя выходами — на улицу и во двор или садик. В сенцах почти всегда отперты обе двери, отчего там постоянный сквозняк. Стенки в комнате покрыты сплошным рядом дешевых бумажных икон, покупаемых у книгонош и в Почаеве. Фруктовых садов почти нет, и фрукты обыкновенно привозят сюда из м. Сатанова Подольской губ. Отличительную одежду мужчин составляют «чемерки», жакетки, кафтаны и жилеты, зимою — тулупы, кожухи и полушубки, а также кафтаны на вате, теплые рубахи. Полушубки у местечковых чаще крыты черным или синим сукном. Молодежь перенимает у пришлого люда — носит рубахи цветные на выпуске (из—под жилета). У женщин тоже кафтаны и чемерки домашнего изделия — нитяные и ситцевые, зимою — бумазейные. На голове мужчины носят — капелюши суконные и соломенные, «кашкеты» суконные, замужние женщины — «каптуры», «чепцы» и платки, а девушки — платки, венки из цветов и ленты. Грудь те и другие украшают бусами и редко дорогими кораллами.

Экономический быт прихожан. Работа гуртовая (массою людей) более всего нравится крестьянам, поэтому они с большою охотою массаами идут по зову помещика жать, вязать хлеб, полоть и убирать свеклу и т. д. за плату, значительно меньшую той, какую получают у других, работая в одиночку. Надел земли у крестьян самый незначительный — от $\frac{1}{2}$ до 5 дес. Более зажиточные крестьяне, человек до 6, приобрели в соседней д. Полянх у помещика немного земли в собственность. Так как ни лесу, ни пастбищ нет, то и скота крестьяне держат мало, особенно местечковые. Имеющие же лошадей занимаются извозом, доставкой большого количества ящиков яиц от вокзала в местечко и дальше за границу, в Подволочиск. Заработки имеют крестьяне на сахарном заводе, на железной дороге, в местечке у евреев. Для топлива собирают в маленьком помещичьем лесу под д. Фридриховкой опадающий осенью лист, за один воз какового обрабатывают два дня. Пчеловодством занимаются, но безуспешно, в местечке 6 чел. и столько же в прип. д. Мысловой. Местность безлесная, открытая и без лугов, не благоприятствует этому занятию. Большинство из безземельных — каменщики чел. 35, сапожников 30, плотников 15, кузнецов в приходе 5, два кушнера и один портной. Торгуют крестьяне преимущественно салом (до 12 чел.). Беднейшие («перекупки») покупают и перепродают фрукты, конопляное масло, картофель и т. д. Ярмарки бывают в местечке еженедельно по четвергам, согласно недавно утвержденному приговору, базары же пред большими праздниками. В приходе есть две водяные мельницы, обе принадлежат помещ. Ледоховской.

Социально—юридический быт. Сельские власти большим уважением не пользуются и крестьяне высказывают желание, чтобы в таковые избирались не на три года, а на год, потому что, ознакомившись с делами службы, тратят часто мирские суммы: арендные—корчемные или присылаемые домохозяевам из казны за квартирование солдат. Немалую роль играют при Волостном судопроизводстве, при выборе сельских властей и проч., магарычи..

Религиозный быт. Храм посещать все прихожане рады, но посещают не все и не аккуратно и большинство потому, что спешат в праздничные и воскресные дни на базар купить соломы, дров

или продать тоже. Приговор общества не торговать в воскресные и праздничные дни — выполнялся точно недели полторы, и полиция с сельскими властями только недели 2–3 строго следила и преследовала за нарушение приговора. Есть обычай понедельничать и поститься по субботам по случаю болезней, частой смерти детей и пр. Вкоренению этого обычая способствуют смешанные браки, каковых с 1844 г. до 1892 г. было 60. В Великий пост все прихожане говеют, а более религиозные, особенно старцы и чаще в праздники дванадесятые и дни чтимых святых: великом. Варвары, Николая Чудот., равноап. Марии Магдалины, прав. Анны. Молодые, пред вступлением в брак, тоже говеют обязательно.

В день Ивана Купала многие купаются в реке до восхода, но никакими обрядами, песнями и гаданиями этот день не сопровождается.

Крестные ходы кругом селения и по полям, с освящением воды в колодцах, бывает по случаю бездождия, а также в день Крещения Господня на речку, в храмовой праздник вокруг церкви с водосвятием. Проводы бывают в понедельник Фоминой недели и на второй день праздника Св. Троицы. В эти дни панихиды служатся в храме, а большинство прихожан на могилах, причем раздают милостыню нищим, каковых собирается очень много из окрестных сел. Года 3–4 назад, крестьяне позволяли себе на кладбище пить водку и угощать ею нищих, причем последние имели в запасе бутылки и наполняли их предлагаемою в рюмках водкою, но с 1880 г. это строго возбраняется, и если немногие в эти дни пьют водку, то разве у себя дома. Кроме того, поминовение усопших бывает еще в три субботы пред великим и Филипповым постами.

На богомолье крестьяне ходят в Почаев, а также в Тарноруду Подольской губ. В качестве приношений во Св. места берут с собою из дому деньги и холст, оттуда же домой приносят — крестики, иконки, Св. воду, масло лампадное, книжечки редко, свечи и просфоры. Попадались в народе вредные рукописи — «Сон Богородицы» и «Слово о муках», но таковые при всяком удобном случае, напр., при обхождении домов со Св. молитвою и водой, при рассматривании скудной библиотеки грамотных крестьян, священник оставлял у себя, и набралось их у него до 14.

Обычаи, обряды и суеверия. Крестьяне строго следят, чтобы грудной ребенок не спал во время погребения покойника; чтобы не употреблять для ребенка пеленок дырявых или в заплатках, иначе дитя будет влачить жизнь в бедности. Если родится лошонек или теленок, а найпаче дитя, — ничего не дозволяется в тот день одолжать соседям или знакомым, даже рабочим в тот день не платят, а на следующий.

Сосватав невесту, жених, называемый «молодой», празднует «заручины» — обручение, сущность которого состоит в том, что сват вяжет руку молодому и молодой и всем, кто из гостей положит руку на одну большую кучу. Когда руки платком связаны, сват провозглашает, что если свадьба не состоится по вине жениха или невесты, то изменившая сторона платит в пользу другой, по условию, столько-то рублей. В былые времена налагался еще за это штраф в пользу церкви, костела или синогоги. Дня за два до свадьбы, подружки невесты, собравшись в дом последней, плетут так называемую «ризку» — тополевую или другую ветку, которая вставляется в коровай, и маленький веночек для украшения шапки, непременно барашковой — зимовой, которую жених надевает на себя, идя к браку. Во все время плетения невеста, непременно опершись о «прыпичок» (подле печки), должна горько рыдать. Во время свадьбы часто употребляется польский язык с примесью малороссийских слов. Так, пред отправлением жениха с двумя шаферами — «дружбами» в деревню просить на свадьбу гостей, «дружба» становится в сенцах за порогом и говорит, обращаясь к свату, иначе старосте: «Пане староста! Проше благословенства напшед Пана Бога, Матки Найсвеншей, вшыстки аниолы Божи, жеб тен гжечный



Кримський хан Іслам Гірей III.

млодй поклонился ойцу и матке и всем родзицам, блыжшым и дальшым». Сват отвечает: «Як Пан Бог благослови, так я благословим». Пред отправлением к браку в церковь, жених подносит невесте в подарок сапоги, положив их (поверх сапог кладется платок) на тарелку, покрытую белою скатертью. Невеста взаимно дарит жениха — рубахой и платком. Оба тотчас надевают подарки на себя и так идут в церковь.

При похоронах соблюдается следующее. При выносе покойника из дому, опускают с ним гроб («трумно») к земле, ударяя три раза о порог, что имеет значение как бы прощания покойника с домом. Другие перевязывают ворота на гумне поясом, чтобы с покойником не ушло хозяйское добро. Некоторые кладут во гроб топор, молоток, употреблявшиеся при устройстве гроба. Когда тело покойника опустят в могилу, то родственникам его сыплут иногда землю за воротник.

Когда крестьяне услышат первый гром, то качаются спиной по земле или опираются спиной о стенку, ограду, чтобы спина не болела.

Пред началом сеяния, кладут на поле хлеб на раскрытую скатерть, примешивают к семенам, что в мешках для посева, — зерно, вымолоченное из венков хлеба, освященного в день Преображения Господня, окропляют Св. водою семена, лошади, поле и со словами: «Господи, благослови» делают на себе крестное знамение и сеют.

Нравственность прихожан. До последнего времени процветал в местечке контрабандный промысел, по преимуществу водкой. Теперь же, когда и в Австрии на спиртные напитки наложен акциз и цена на водку и там почти такая же, как и у нас, — крестьяне перестали тащить и пить при «оказиях» отвратительную, большею частию, картофельную заграничную водку. К сожалению, не оставили многого другого преступного занятия — перевозить чрез границу — реку беспаспортных за известное вознаграждение. Говорят, один из таких переводчиков выбирается кассиром: у него хранятся деньги, получаемые в вознагражде-

ние, которыми переводчики и делятся. Рано или поздно такие преступники открываются и их выселяют на жительство в другие губернии, с запрещением возврата на жительство домой.

Хотя меньше, чем в прошлые годы, но все-таки еще существует пьянство в приходе, особенно в д. Фридриховке, где имеются две корчмы — одна помещичья, а другая общественная. Меньше пьянствуют по случаю неурожайных годов, а отчасти потому, что принято устраивать ярмарки и торги в будни, когда нет времени предаваться этому пороку. Отчасти имеют влияние увещания священника, в церкви и на дому, о вреде пьянства, а равно распространение между крестьянами соответствующих брошюр, как-то: «Грех и безумие пьянства», «Пора опомниться», «Вино для человека и его потомства яд» и «Чем помочь современному горю». Брошюры эти раздавались и раздаются священником безвозмездно в виде подарка грамотным, при обхождении домов со Св. водою и молитвой. Многие уже выразили желание и записались в общество трезвости. Для членов сего общества заведена поминальная книжка для внесения имен их. Во время каждой литургии на проскомидии вынимаются частицы за членов, причем одному из них вручается просфора, а за следующей службой просфору получает другой член общества, очередной по списку.

Не бывших у исповеди и причастия Св. таин ни разу в течение года по нерадению — набирается один, много два. Убийство, смерть от пьянства — очень редкие случаи. Число пьяниц в приходе: муж. пола 14, жен. пола 10, сифилитиков муж. 3, жен. 1.

Умственное развитие прихожан. Местечковые прихожане сравнительно развитее деревенских. Умеющих читать и писать в приходе 204, умеющих только читать 121, всех же грамотных 325 чел. Распространены в народе книги духовного содержания, каковы Евангелие, Псалтирь, молитвенники, жития святых — в виде маленьких брошюр, а также самого разнообразного содержания книги светские частью покупаемые на базаре у книгонош, каковы Бова Королевич, брошюры Льва Толстого, частью даренные чиновниками вокзала и таможи, каковы географии, арифметические задачки, редко — один, два номера журнала какого-нибудь, редко роман, как патриарх Никон.

В случаях заболеваний, крестьяне обращаются к евреям-фельдшерам часто не имеющим права практики. Два врача бывают на расхват заняты ежедневно пациентами интеллигентными местными и из окрестных сел, а главным образом — один на сахарном заводе, а другой на таможене. К последним крестьяне обращаются за редкими исключениями только тогда, когда болезнь достигает крайних пределов развития и средств спасти больного — нет. Естественно, приходится в таком случае напрасно нести значительный расход, и предубеждение против медицины усиливается. Охотнее обращаются к бабам, которые лечат травами, пьвицами и горшками. Чаще же, не обращаясь ни к кому за медицинской помощью в силу того же предубеждения, — просят священника освятить воду над головою больного, прочесть Евангелие, или отслужить молебен. В таком случае священник, по исполнении церк. требы, безвозмездно дает лекарство из собственной гомеопатической аптечки или — совет по руководству доктора В. М. Флоринского «Домашняя медицина». Если больной умирает, крестьяне остаются при том убеждении, что такова уж воля Божия, что тут никакой доктор не помог бы.

Народные приметы. Толпятся вороны, играют поросята, стелется по земле дым — быть дождю. Встретить человека с пустыми ведрами — не будет успеха в предпрятии. Кошка или заяц дорогу перейдет — быть беде, а лисица — хороший знак.

История причта. Как видно из церковных документов, в начале до 1807 г. в Волочискском приходе был положен след. причт: священник, дьячок и пономарь. С 1807 по 1812 г. причта было: священник, диакон, дьячок и пономарь. С 1812 г. о диаконе не упоминается быть может потому, что вакансия его была закрыта. С августа 1844 г.: священник, псаломщик, пономарь и просфор-

ня. В 1878 г. вакансия пономарская была упразднена по распоряжению Св. Синода. Священнослужителями в Волочискском приходе состояли: 1) пресвитер Волочискский Николай Хотовицкий с 6 ноября 1748 г. по декабрь 1763 г., а с 22 октября 1756 г. в сане протопресвитера, затем до 18 сент. 1764 г. приход наблюдали — иерей Василий — пресвитер Веремиевский и иерей Павел Юсенский — пресвитер Горисковецкий; 2) иерей — викарий Волочискский Константин Гуковский с 18 сент. 1764 г. по окт. 1768 г.; 3) пресвитер Волочискский Стефан Дорошевич с 23 окт. 1765 г. по день смерти 10 марта 1784 г., ум. 40 л. от роду, при нем викарные — иерей Василий Гапанович с 5 окт. 1768 г. по февраль 1769 г., иерей Иоанн Кодринович с 18 окт. 1769 г. по 1772 г., опять Василий Гапанович с 1772 г. по 1773 г., Михаил Сохацкий с 1773 по 1774 г., Антоний Олесницкий с 1774 по 1775 г. Стефан Копровский с 1775 по окт. 1776 г., Иоанн Полонский с окт. 1776 по 1781 г., Григорий Недзельский с 1781 по окт. 1783 г., Алексей Вилевинский с окт. 1782 г. по 1783 г.; 4) администратор Волочискский иерей Яков Недзельский в 1784 г. с 11 марта по 2 июня; 5) парох Волочискский иерей Феодор Борецкий с 20 июня 1784 г. по день смерти 25 марта 1801 г., умер 70 л. от роду, далее с 25 марта 1801 г. по 9 февраля 1804 г. при актах в метрике подписей нет, а потому неизвестно, кто правил приходом; 6) прих. свящ. Иоанн Борецкий с 9 февраля 1804 г. по день смерти 24 ноября 1809 г., умер 35 л. и погребен свящ. с. Федорок благоч. Иоанном Олесницким, затем с 24 ноября 1809 г. по март 1830 г. приход наблюдали следующие священники; с. Бальковец-Михаил Каменский, Антоний Красицкий (из с. Немиринец), Яков Гощицкий, Иосиф Майборода, Дионисий Васькевич, Василий Плиськевич, Иоанн Новоселецкий, Варнава Коссовский, Павел Горлецкий, Иоанн Баранович, Иосиф Житинский, Василий Левицкий (из с. Лозовой) и Адриан Скоропадский; 7) приход. свящ. Платон Антонович Красицкий, затем с 15 марта 1845 г. по февраль 1846 г. приход наблюдали свящ. с. Немиринец Яков Стрельницкий, и с. Голохваст Платон Сеницкий; 8) приход. свящ. Феодил Андреевич Рыбчинский, затем с 16 окт. 1882 г. по 30 дек. того же года приход наблюдал свящ. с. Голохваст Павел Петрицкий; 8) приход. свящ. Стефан Александрович Каролинский; 9) сын его Павел Стефанович Каролинский, с 15 авг. 1890 г. по настоящее время служит. Церковнослужителями в том же приходе состояли: 1) псаломщ. Севастиан Барцевский с 1805 г. по какое время — неизвестно; 2) поном. Роман Пех с 1805 г. по 1831 г.; 3) псал. Симеон Дычковский с 1819 г. по 1839 г.; 4) псаломщ. Иван Васильевич Яржемский, сын свящ., урож. с. Головел Острож. уез., дом. обр., с 17 ноября 1838 г. по дек. 1848 г.; 5) поном. Василий Иванович Жолтовский, с 13 марта 1833 г. по 1849 г., затем с 1849 г. по февр. 1851 г.; 6) псаломщ. Иван Васильевич Михайловский, служил с 31 дек. 1848 г. по авг. 1851 г.; 7) псаломщ. Григорий Яковлевич Шумский, служил с 31 июля 1851 г. по 1 окт. 1868 г.; 8) поном. Александр Кассянович Тучемский, служил с 20 янв. 1851 г. по март 1852 г.; 9) поном. Онуфрий Артемиевич Чижевский, с 30 сент. 1852 г. по июнь 1856 г.; 10) поном. Емелиан Тимофеевич Червинский, с 24 апр. 1857 г. по сент. 1868 г.; 11) поном. Терентий Павлович Недоборовский, с 1 окт. 1868 г. по 1878 г., в 1878 г. поном. место здесь было закрыто; 12) псаломщ. Варфоломей Иерофеевич Речицкий, служил здесь с февр. 1869 г. по сент. 1887 г.; 13) на псаломщ. вакансии свящ. Николай Васильевич Суражкевич, 25 мая 1886 г. рукоп. во диакона, а 19 марта 1895 г. во свящ. к Александро-Невск. вокзальной церкви м. Волочиска.

Согласно проекту об обеспечении причта от 1851 г., прихожане обрабатывали церк. поле — пахали, бороновали, жали, доставляли во двор священника, обмолачивали хлеб, а также косили сено и убирали, работали собственными орудиями, получая от священника семена на посев. Пользуясь такими услугами со стороны прихожан, причт в свою очередь, в силу Указа Св. Синода, безвозмездно исполнял требы: молитвование рождающихся, крещение, исповедь, погребение и т. д. В случай край-

ней надобности, помещики должны были отпускать для причта на топливо дрова или иной материал, какой употребляется местными жителями. Сверх сего, эрекцией от 25 февраля 1764 г., помещ. Потоцкий предоставил священнику право пользоваться вольным помолом. Этими эрекциальными правами недолго пользовался причт. Уже приход. свящ. Платон Красицкий возбудил в суде дело по поводу того, что арендаторы Волочискских мельниц — евреи отказывают причту в даровом помоле. А местный благочинный Павел Пекарский после обозрения Волочискской церкви, рапортом от 19 июня 1863 г., донес консистории, что проект об обеспечении причта не приведен в надлежащее исполнение относительно дорезки церк. усадьбы и постройки на оной, для помещения причта, домов с хоз постройками; обработка священнич. участка земли производится прихожанами несвоевременно, отопление для причта не получалось и не получается. Конечно, содержание причта без жалования от казны было недостаточно. Так как проект 1851 г. не приведен в исполнение, то не было и построек церковных и причт помещался с крайним неудобством в крестьянских домах. Позже священнику разрешено было помещаться в православной богадельне, выстроенной для бедных духовного звания. Жалование от казны причт стал получать только с 1843 г., в количестве 222 руб. С 1865 г. по 1874 г. жалования получалось на весь причт 404 руб., а с 1875 г. 366 руб.

К Св. Покровскому приходу м. Волочиска приписана вокзальная Александро-Невская церковь ст. Волочиска.

При вокзале железно-дорожной станции Волочиск существует церковь во имя Св. Благоверного Великого Князя Александра Невского. Поводом к построению этой церкви послужило потрясающее событие крушения Императорского поезда близ ст. Борки Курско-Азовской жен. д. 17 октября 1888 г. и чудесное спасение Августейшей царской семьи. Это обстоятельство поддало повод служащим при Волочискской таможне и вокзале добрую мысль — увековечить это чудо милости Божией сооружением храма во имя Св. Александра Невского. Подполковник отдельного Корпуса жандармов Михаил Петрович Оглио, первый высказавший эту мысль, встретив себе сочувствие и поддержку со стороны чиновников вокзала и таможни, деятельно взялся за осуществление этого благого намерения и стал во главе этого благочестивого движения. С разрешения Волынского архиепископа Модеста, начался сбор пожертвований среди служащих в Волочискской таможне, на вокзале, а также среди чинов местной Пограничной бригады, — стали поступать единовременные и ежемесячные взносы из жалования служащих. Это доброе начинание нашло себе отклик не только среди православных, но и иноверцев. Как интеллигентные, так и простые люди стремились соединиться в одно, чтобы устройством дома молитвы скорее выразить свои верноподданнические чувства преданности обожаемому Монарху. Очень многие из проезжающих через ст. Волочиск, узнав о производящемся сборе пожертвований на постройку храма, сами, без всяких просьб, жертвовали, по мере средств, и некоторые довольно крупные суммы. Кроме того, на станции была выставлена кружка, куда клали свои добротные лепты на доброе дело и местные жители и проезжающие пассажиры. Сбор пошел столь успешно, что к концу 1890 г. образовалось капитала около 7500 руб., а ко времени окончания храма сбор поступлений достиг 9574 руб. 47 коп. Было преступлено к постройке храма. Согласно ходатайству подполковника Фон-Оглио, по распоряжению Управляющего ю. з. жен. дорог Александра Парфениевича Бородина, безвозмездно отведена под церковь земля в 938 саж., принадлежащая железно-дорожному обществу, отпущен материал по стоимости его для самой дороги и предоставлена перевозка его по железной дороге по уменьшенной цене. Безвозмездно составлен и план архитектором Валерианом Ивановичем Куликовским, а также прислана была и смета. В июле 1891 г. было освящено место для храма, а в мае 1892 г. храм был уже вполне готов. Для наблюдения за по-



Російський цар Микола II у Волочиську.

стройкою храма и правильным расходом сумм, был образован среди чиновников-храмоздателей строительный комитет, в котором председательствовал подполковник М. П. Фон-Оглио, положивший вообще много труда и энергии на это дело, а членами состояли: от служащих при желез. дороге — начальники станции сначала Виктор Александрович Костенко, а после его выезда Иван Митрофанович Анпилов, и агент — экспедитор дороги Егор Иванович Штиопуло, принявший на себя труд вести всю переписку по постройке церкви, от таможни — управляющий таможней стат. сов. Николай Петрович Богословский и член таможни кол. сов. Петр Иванович Шипицын, от бригады пограничной стражи ротмистр Ефрем Исаевич Жолондковский и корпуса жандармов ротмистр Борис Иванович Вальден, принявший на себя труд быть казначеем комитета. Работами по постройке церкви руководил дорожный мастер при ст. Волочиск дворянин Иван Адольфович Карвин-Красинский. Всю постройку церкви, при неустанном наблюдении членов Комитета — Фон-Оглио, Штиопуло, Вальдена и Богословского, производила артель рабочих плотников поденно, с подряда же ничто отдаваемо не было. Храм, построенный в течении 11 месяцев и 12 дней, представляет небольшое деревянное, на кам. фундаменте здание, вместимостию на 200–250 чел., — расположен у самого вокзала, в 40 шагах то вокзальной платформы.

Колокольня, как и церковь, одноэтажная. На ней 5 колоколов, из коих больший весом в 14 пуд. 27 фун., а меньший в 35 фун., все они приобретены за 270 руб. из старой упраздненной Успенской церкви м. Волочиска. Церковный погост обнесен с трех сторон сосновою решетчатую, а с северной досчатую, на железных столбах из старых рельс, оградю.

С южной стороны церкви устроен кирпичный оцемментированный, с каменною колонною посредине, бассейн, с проводом воды посредством железных труб из водоподъемного здания железных дорог.

В церкви имеются Евангелие in 4 fol., на бумаге с медными позолоч. крышками, обложенными стразами, украшено финифтяными изображениями, Киевской печати 1890 г., жертв. крест. д. Фридриховки Корнилием Бойдюком (ц. 40 руб.), Евангелие малое, в медной позолоч. оправе, in 4 fol. с финифтяными изображениями (ц. 18 руб.). Такое же малое Евангелие в темномалиновом бархатном переплете.

Когда постройка церкви была окончена и сделаны приготовления к освящению ее, то, по приглашению подполковника Фон-Оглио и прих. священника. Волынский Архипастыр архиепископ Модест изъявил согласие лично освятить церковь. 4 июля 1892 г., по прибытии в м. Волочиск, после посещения Покровской церкви и дома священника, владыка отбыл в здание

таможни, где ему было отведено помещение. В 5 часов вечера в новой церкви было совершено всенощное бдение иеромонахом Почаевской Лавры Феодулом. Литию и полиелей совершал сам Владыка соборне с 6 священниками. На правом клиросе пел Житом. Архиерейский хор, а на левом местный хор учеников народного училища совместно с чиновниками-любителями. Церковь была полна молящихся. Грубые и закоптелые лица железнодорожной прислуги — различных кочегаров и смазчиков, быть может, впервые присутствовавших на Архиерейском Богослужении, дышали искренним и возвышенным религиозным умилением. Характерную особенность службы составляло необычное сочетание стройного церковного пения и чтения возгласов с резкими свистками локомотивов, сигналами вокзального колокола и грохотом от приезжавших, то отъезжавших поездов. На другой день 5 июля, в 9 час. утра началось освящение храма при личном участии владыки. Народ волной прибывал из Волочиска и его окрестностей. То и дело подъезжали экипажи к церк. ограде. В церкви могла поместиться едва четвертая часть прибывшей публики, остальные находились вокруг нее. После освящения храма началась литургия. В начале литургии прибыл из-за границы поезд, в котором приехали несколько австрийских чиновников, в полной мундирной форме, с своими семьями, с целью побывать на православном церк. торжестве. Приехавшие тотчас направились в храм. С благовейным любопытством осматривали эти иностранцы изящную обстановку нового храма. На их лицах виден был восторг от торжественности Архиерейского Богослужения. Во время малого входа владыка наградил местного священника Павла Каролинского за его пастырские труды и особые заслуги по проповеданию слова Божия набедренником и при пении «Аксиос» возложил сам на молодого пастыря этот символ меча духовного. Вместо причастного стиха, певчими был исполнен концерт «Господи, Боже Израилев», а затем свещ. П. Каролинский произнес поучение на текст «Сей день, его же сотвори Господь, возрадуемся и возвеселимся в он». После литургии совершен был вокруг церкви крестный ход. Военный оркестр Оренбургского казачьего полка играл «Коль славен», а после крестного хода начался молебен. Был ясный и теплый день. Июльская жара умерялась легким прохладным ветерком. Часть народа тесною толпою окружила возвышение на котором расположилось духовенство, а остальные стояли густой массой на церк. погосте и даже за оградой. Возле станции в это время стоял пассажирский поезд, готовый чрез несколько минут отправиться в Проскуров. Пассажиры высыпали из вагонов, густо усыпали площадки и проходы между вагонами и благовейно обнажили головы, творя крестное знамя. В конце молебна было провозглашено обыкновенное многолетие, а затем Владыка лично раздавал прикладывавшемуся ко кресту народу антидор, а также религиозно-нравственного содержания брошюры (Троицкие листки) и крестики.

В 5 часов вечера в квартире управляющего таможней Н. П. Богословского состоялся торжественный обед. Во время обеда была отправлена архиепископом Модестом в С.-Петербург, Обер-Прокурору Св. Синода К. П. Победоносцеву след. телеграмма: «На пограничной станции Волочиск, далеко отстоящей от приходской церкви, военные и гражданские чины разных ведомств и служащие при железной дороге, лишаясь возможности посещать храм Божий в праздники, с моего благословения, на пожертвованные деньги устроили около вокзала благолепный храм имени Св. Благоверного кн. Александра Невского, в память чудесного события 17 октября. Этот храм 5 сего июля, при стечении множества народа, мною торжественно освящен. Век участвующее в пожертвовании, строительный комитет, местное население, окрестное духовенство, вознося вместе со мною усердные молитвы о здравии и благоденствии Августейшего Монарха и всего Августейшего Семейства, почтительнейше просят Ваше Высокопревосходительство повергнуть к стопам Его

Императорского Величества наши верноподданнические чувства и самые высшие благожелания».

По докладе сей телеграммы, Его Величество изволил собственноручно написать: «благодарю и сердечно радуюсь».

Во второй раз местное общество было осчастливлено Монаршею благодарностью за устройство этой церкви — 1 сентября 1892 г., объявленною чрез Министра путей сообщения.

Под эту церковь общество юго-запад, жел. дор. безвозмездно отвело 938 кв. саж. земли, на каковую имеется план, утвержденный в 1891 г. Министерством путей сообщения. Опись церковному имуществу этой церкви составлена в 1893 г. и хранится при церкви.

При ст. Волочиск имеется частное имени Юлии Анпилогеевой — элементарное училище.

В 1895 г. 19 июня за № 325 архиепископ Модест просил Обер-Прокурора Св. Синода К. П. Победоносцева об исходатайствовании назначения причту вокзальной церкви ст. Волочиск жалования из средств Министерства путей сообщения. На сделанное г. Обер-Прокурором по сему предмету сношение, Министр Путей Сообщения кн. Хилков, в отношении от 20 февр. 1896 г. за № 6828, сообщил К. П. Победоносцеву, что, в виду представленных Начальником юго-зап. жел. дорог данных о необходимости назначения самостоятельного причта при этой вокзальной церкви, журнальным постановлением Управления казенных жел. дорог от 10 февр. 1896 г. № 515, разрешено Начальнику этих дорог производить с 1 января 1896 г. расход на содержание священника и псаломщика при этой церкви, в количестве 400 руб. (в том числе священнику 300 руб. и псаломщику 100 руб.), за счет сметы расходов эксплуатации юго-запад. жел. дор.

Прихожанами этой церкви состоят служащие на жел.-дор. ст. Волочиск, на местной таможне и чины местной пограничной бригады, всего до 285 чел. об. пола.

Церковь эта числилась до 1896 г. приписною к Св.-Покровскому приходу м. Волочиска (в 4 вер.), а с 1896 г. стала самостоятельно приходскою.

Летопись прихода. В 1892 г. 2 ноября чрез ст. Волочиск проезжал Государь Наследник, ныне благополучно царствующий Государь Император Николай Александрович, на обратном пути из Греции, где Он присутствовал на торжестве серебряной свадьбы Греческой Королевской Четы. На вокзале Высокий Гость изволил обедать.

Выдающимся в приходе событием в 1892 г. было массовое переселение в Россию чрез границу Австрийских крестьян из Галиции. 8 августа 1892 г. по улицам местечка стали двигаться австрийские крестьяне-мужчины, женщины и дети, с тюками и узлами. Их препроводили в стантовую квартиру. На расспросы галичане отвечали: «пусть ваш царь что хочет делает с нами не вернемся в Австрию; натерпелись уж, дольше не вынесем». На другой и третий день толпа увеличилась. Многие ушли с родины без всяких вещей. Нужда заставила их наниматься поденно на работу, почему заработная плата понизилась. Бывало, молотили за 60 коп. копу (зимой за 30 коп.), а галичане брали лишь 15 коп. на хоз. харчах. «Мы давно собирались к вам», говорили они, да нас не пускали, а теперь наш царь подарил нас вашему царю и нам велели уходить в Россию». Другие же, напротив, говорили, что их и теперь не пускали сюда, что ксендзы ездили по селам, увещевали их не уходить в Россию, уверяли, что православные в России не веруют ни в Богоматерь, ни в Св. Николая, стращали большими водами, чрез которые им придется переправляться. Неизвестно, с ведомо ли своего правительства, или без ведомо они ушли, одно только верно: больше жить им не терпеть стало. Притеснения евр. и помещиков, по их рассказам, перешли всякие границы. Плата за работу нищенская, прокормиться нечем. В судах правда на стороне сильного, а поселянин всегда виноват. Движение все росло. Многие партии пошли на Радзивиллов и другие пограничные пункты. Главным побуждением к эмиграции в Россию был ложный слух среди галичан, будто бы в некоторых

губерниях России вымер народ от холеры и потому там селения сплошь и рядом пусты, что стоит только галичанам перейти границу и их тотчас по железной дороге отправят в вожделенный край, где их ждут готовые дома — с мебелью, посудой, скотом, огородами и землями. Когда такие слухи не оправдались, многие возвратились обратно в Галицию, другие же заявляли: «Скорее от голода умрем в России, здесь, на подворье у пристава, а назад не пойдем». Большинству прибывших в местечко не хватило квартир и таковые ночевали под открытым небом на выгоне, у погоста церковного и во дворе у пристава. Вскоре их распределили по селам, деревням и местечкам.

От 24 сентября 1892 года за № 589, последовало от владыки Модеста отношение на имя Отдельного корпуса жандармов подполковника Фон-Оглио, с просьбою содействовать выходцам галичанам в присоединении их к православию, если они того пожелают. В тоже время владыка дал распоряжение местному священнику П. Каролинскому — присоединять к православию всех тех галичан, которые изъявят желание. Вместе с тем владыка командировал в м. Волочиск и Купель, для собрания сведений о желающих присоединиться к православию двух проживавших в Почаеве галицийских крестьян — Василия Ясинского и Павла Волинца. Вследствие этого в период времени от 29 сент. до 1 ноября добровольно присоединилось к православию 229 галичан. Новоприсоединенным из Духовного Собора Почаевской Лавры было выслано 17 ноября того же года 229 руб. по рублю на человека.

ВОЛЧКОВЦЫ (нині — Вочківці) с., при р. Збручи, волости Волочискской. По словам приход. летописца, село это получило свое название от того, что, как рассказывают старожилы, бывший в давние времена владелец этого села принимал в свое имение бродячих «волочащихся» людей, давал им некоторые льготы, строил дома и службы для них и вследствие этого многие из них охотно поселялись в его имении, почему и самое село получило название «Волчковец», каковое впоследствии перешло в «Волчковцы»; или, быть может, первый поселенец сего села, по прозванию Волчок, дал от себя название селу; или быть может, во множестве произрастающее здесь волчцы подали повод называть это село Волчковцы.

Село это раньше принадлежало графу Фридриху Мошинскому, потом дочери его Жозефине Шембек, а ныне им владеет Анелия Ледоховская. Оно раскинуто на четырех небольших холмах над р. Збруч, протекающею через Дорофеевский пруд в 3 вер. от села. Оно расположено на самой границе Австрийской империи, внизу села над р. Збруч проходит дорога пограничной стражи. Через самое село проходит дорога из м. Ожиговец в м. Волочиск, и по обеим сторонам ее расположены хаты крестьян. Несколько хат расположено на выгоне с восточной стороны села. Поперек села есть 4 улицы, по сторонам коих стоят дома крестьян. Улицы эти служат прогоном скота к водопою и разделяют село на 4 части: первая с севера — «Переймыбида», вторая — «Волчковцы» — здесь находится церковь, третья — «Комаровка» и четвертая — «Новоселка». Кроме реки, местные жители берут воду из родников и колодцев. Местность сухая, волнисто-пересеченная.

В конце села, с северной стороны на горе, по обеим сторонам дороги, идущей из местечка Ожиговец и с. Куриловки, есть два древних кладбища, из коих находящееся по правую сторону дороги древнее, чем по левую. Доказательством древности его служит то, что ограда вокруг его заровнялась. При окапывании поля рвом, здесь много выкапывали человеческих скелетов и костей. С восточной стороны села при дороге, идущей из с. Волчковец в с. Бальковцы, есть третье кладбище, отстоящее от церкви в $\frac{1}{2}$ версты, основанное в 1835 г. Новое кладбище, основанное в 1889 г., ограждено дер. оградю в расстоянии от церкви в $\frac{1}{4}$ вер., длиною в 40 саж., шир. в 21 саж. На р. Збруч есть мельница о 4 поставах.



Маєток графа Ф. Мошинського.

В селе — церковь во имя Светлого Воскресения Христова. Стоит в части села, именуемой Волчковцами, на возвышенности, в расстоянии от домов поселян на 30 саж. с западной стороны; с восточной стороны храма находится огород причта и сельский выгон. Построена в 1750 году на средства прихожан и до 1878 года именовалась Георгиевскою. Освящена была во имя Св. Георгия Победоносца, по благословению ун. еп. Луцк. Сильвестра, протоиереем Николаем Хотовицким. Дерев., на кам. фун., крыта жостью. Первоначально имела; вокруг так наз. «опасане» (род крытой галереи), которое было уничтожено при исправлении церкви в 1836 году мастером Иваном Фрадынским. В презенте и эрекции, данных гр. Фридрихом Мошинским 1 дек. 1773 г., упоминается о более древней, бывшей в том селе, церкви в честь того же святого, — но когда и кем она была упразднена, неизвестно. Во второй раз настоящая церковь была починена в 1861 году (мастерами-крестьянами м. Базалии) и освящена 11 июля 1862 г. протоиер. Иоанном Гадзяцким. В третий раз она была починена в 1877 г., покрыта жостью и окрашена снаружи масл. красками на средства прихожан (800 руб.). В 1878 году раскрашена внутри и местами расписана на церк. счет (322 руб.), поставлен новый иконостас, резной, золоченый, новыми иконами (за 1110 руб.). В 1865 г. вокруг церкви устроена прихожанами ограда. Ныне храм имеет в высоту 20 арш., в ширин. в алтаре и трапезе 5 арш. $9\frac{1}{2}$ вер., в средней части 8 арш., в притворе 5 арш. $10\frac{1}{2}$ вер. Построен в форме равносторон. продолговатого креста, в 1 этаж. Внутри храм имеет в длину от горнего места до выход. двери $23\frac{1}{2}$ арш., в шир. 8 арш. и в высоту 17 арш. Крыша шатрообразная на 8 скатов, железная, об одной главе. Кресты железные, золочены листовым золотом. Окон 12, а дверей 4. С двух сторон храма есть ступенчатые лестницы. Колокольня стоит особо, построена в 1840 году в 1 этаж. Колоколов 6: первый с изображ. Спасителя и Николая Чудотворца, в 9 пуд., лит. в 1861 г., второй, в 2 пуд. 35 фун., лит. в 1862 г., третий с изображением трех ангелов, в 2 пуд. 4 фун., лит. в 1818 г., четвертый в 33 фун., лит. в 1750 г., пятый в 1 пуд. 2 фун., лит. в 1807 г. и шестой в 9 фун., лит. в 1807 г. Вокруг церкви устроена ограда дерев., с 2 воротами, в 1889 г., на средства прихожан крест. Константином Поновичем.

Антиминс шелковый желтый, священ. в 1876 г. 9 марта архиеп. Димитрием. В церкви устроены хоры на высоте $1\frac{1}{2}$ саж. от пола, там хранятся книги и некоторые церк. вещи. Утварью церковь достаточна. При церкви имеется библиотека, заведенная в 1887 г. свящ. Феодосием Пекарским и состоящая из 169 книг, есть, между прочим: Евангелие Львовской печати 1690 г., служебник Львов, печати 1702 г., Осмогласник и шестодневник Львов, печати 1715 г., Триодь постная Львов. печати 1727 г.

Архив церковный: план церк. земель от 1867 года землем. Курочкина, метрич. книги с 1751 г., испов. вед. с 1804 г., брачные обыски с 1804 г., клиров. вед. с 1804 г., прих.-расх. книги с 1767 г.

Церковь эта была посещаемая: в 1778 г. Сильвестром, ун. еп. Луц., в 1847 г. Иерофеем еп. Острожским, в 1853 году архиеп.

Арсением, в 1875 г. Иустином еп. Острожским, в 1885 г. Александром еп. Острожским, в 1892 г. 4 июля архиеп. Модестом.

Земли при церкви: усад. 1 дес. 314 саж., пахот. в 3 см., 29 дес. 2317 саж., сенокос. 1200 саж., под проселочн. дорогами 435 саж., под церк. погостом 323 саж., всего 31 дес. 2190 саж. Землю причт пользуется спокойно. На церк. усадьбе имеется ветхий дом, с такими же постройками, собственность пономар. вдовы Марии Семеновны Левицкой.

Школа грамоты суц. с 4 окт. 1885 г. в собств. доме; учеников в 1895 г. было 28 мал. и 5 дев.

По данным на 1896 г., дворов в сем селе 118^{1/4}, прихож. 935 д. об. п.; евр. 19 д. об. п.

Священнослужителями при церкви с. Волчковец были: 1) Павел Мартишевский с 1748 г. (времени образования прихода) по 26 июня 1766 г., затем с 26 июня 1766 г. по 1 июня 1767 г. приход наблюдал священ. с. Дорофеевка (ныне в Австрии) Филипп Малашевский 2) Федор Ворецкий с 1 июня 1767 г. по 30 мая 1784 г.; 3) Яков Дунаевский с 30 мая 1784 г. по 1812 г.; 4) Кириак Назоревич с 1812 г. по 5 марта 1831 г.; 5) Герасим Киприанович Пекарский с 5 марта 1831 г. по 8 мая 1858 г.; 6) Феодосий Герасимович Пекарский с 8 мая 1858 г. до 1864 г., когда (27 февраля 1864 г.) церковь эта была приписана к Бальковецкому приходу (в 5 вер.), причем священник этот стал настоятелем Бальковецкого прихода.

ВЫДАВА с., расположено на незначительной возвышенности и почти со всех сторон окружено прудами; ближайшая жел.-дор. ст. Войтовцы в 10 вер. Вследствие отсутствия лесов и благодаря окружающим и находящимся в центре села грязным прудам со стоячею водою, гигиенические условия села не могут считаться удовлетворительными. Почва — черноземная. В состав Выдавского прихода входит в качестве приписного с. Мочулинцы, расположенное на возвышенности. В обоих приходах жителей муж. п. 534, жен. п. 639 д.; католиков муж. п. 16, жен. п. 18; евр. 7 д. об. п. Главное занятие крестьян обоих сел — хлебопашество. Экономический быт крестьян В. можно признать удовлетворительным; в Моч. крестьяне бедны. Существующий ныне в В. храм — деревянный, в честь Успения Божией Матери, построен в 1753 г. старанием помещика Рожнецкого, по благословию униатского епископа Киприана Стецкого, и освящен униатским деканом Стефановичем в 1755 г. В 1844 г. на этом храме был устроен купол и он получил вид православного храма. Иконостас в нем в два яруса, с иконами старой живописи. В приписном селе М. была церковь в честь Преображения Господня, но за ветхостью упразднена в 1825 г. В 1872 г. в Мочулинцах была построена часовня, а в 1882 г. старанием прихожан на месте часовни построена деревянная кладбищенская церковь в честь Покрова Пресв. Богородицы. Место престола бывшей Преображенской церкви огорожено, и над ним устроен навес, крытый гонтою. Первым православным священником в В. после обращения в 1795 г. церкви в православную был Моисей Свицерский, занимавший должность благочинного. Церк. земли: усад. 2 дес., пахот. 40 дес., сенок. и под лесом 8 дес. Постройки для свящ. новые, а для псал. ветхие. В приходе две школы: в В. церк.-прих., а в М. школа грамоты; обе существуют с 1886 г.; помещаются в собственных зданиях.

ГЛЯДКИ с., расположено на равнине, среди которой протекает речка впадающая в р. Буг; от жел.-дор. ст. Черноостров в 15 вер. Местность степная, не вполне здоровая. Почва черноземная, а на возвышенностях глинистая. Из документов, хранившихся у бывшей помещицы Пекутовской, видно, что в 1568 г. этим селом владел Николай Синявский, воевода Руський; наследники его владели этим селом до 1682 г. С 1682 г. имение признано за Стефаном Корибутом, князем Збаражским, воеводою Троцким, наследники которого владели Г. преемственно до 1720 г. Затем имение перешло к Фабиану Рожновскому, который, в свою очередь, в 1738 г. продал его князю

Чарторыйскому, воеводе Руському. В начале XIX в. князь Адам Чарторыйский выдал замуж свою дочь Марию за князя Виртембергского, уступил это село с прочими своими именами своему зятю в приданое. Князь Виртембергский в 1816 г. продал это имение дворянину Петру Пекутовскому, который вскоре умер, а затем этим селом владела его жена Екатерина, по смерти которой наследники продали его Устругову, который владеет им по настоящее время. К приходу Г. приписана была д. Чернява Староконстантиновского уезда Вол. губ. в 1850 г., но в 1854 г. опять отчислена была к своему прежнему приходу м. Купелю Вол. губ. Ныне прихожан муж. 529, жен. 513 д.; все они — крестьяне. Ныне существующий храм — деревянный, на каменном основании, во имя Св. Архистратига Михаила, построен в 1727 году иждивением помещика Фабиана Рожновского, за благословением Львовского униатского епископа Афанасия Шептицкого. В 1845 и 1846 годах вместо трех обветшалых куполов устроен один. В церкви есть особенно чтимая икона Богоматери, которая слывет за чудотворную; написана она, как видно из подписи, в 1688 году. Есть также чаша 1786 года и Евангелие Львовской печати 1690 года. Из священников, бывших в Гл., известен протоиерей Михаил Орловский, прослужившей здесь 52 г. Он был известен не только как усердный пастырь, но и как человек, одаренный просвещенным умом и обширными познаниями; имел обширную библиотеку и поместил в Епарх. Ведомостях исторические описания многих городов и местечек Подолии. Церк. земли: усад. 3 дес., пахот. и сенок. 37 дес. Причт. помещения ветхи. Церк.-прих. школа открыта в 1860 г.; помещается ныне в собственном здании.

ГРЕЧАНА с., расположено в низменном месте, над р. Ошукой, которая берет свое начало на здешних полях и впадает в р. Збруч; от ближайшей жел.-дор. ст. Войтовцы в 15 вер. Климат — сырой; почва — черноземная. С 1831 г. по 1896 г. приход состоял из Гречаной и с. Липовки, а с 1896 г. Липовка отчислена в самостоятельный приход. Имение с. Гречаной принадлежало прежде графу Любомирскому, затем перешло к помещикам Петроковским; в настоящее время владеют им Поплавские. Прихожан теперь 1100 д. об. п.ола; все они — крестьяне-малороссы, кроме того есть 22 д. католического вероисповедания. Занимаются прихожане хлебопашеством, некоторые — ткачеством; но хлебопашество скупое вознаграждает труды земледельца: урожаи большею частью бывают обильные только соломою, а не зерном. Настоящий храм в честь Рождества Пресв. Богородицы, трехкупольный, деревянный, построен в 1832 году. В 1847 г. помещиком Александром Поплавским он перестроен из трехкупольного в однокупольный; в том же году с северной и южной сторон к нему пристроены два кирпичных придела, а с западной стороны к нему пристроена каменная колокольня, с небольшим цилиндрическим шпилем, который в 1896 г. заменен куполом. В 1880 г. старый иконостас заменен новым. На церковном погосте похоронены два священника: Иоанн Гурновский и Павел Доброгорский. Церковной земли: усад. 2 дес., пахот. в 3-х сменах 33 дес. Причт. помещения ветхи. Церк.-прих. школа с 1886 года открыта священником Иоанном Мироновичем; помещается в собственном доме.

ЗАВАЛИЙКИ с., и приписная к нему д. Курники — расположены на границе с Волынской губ., в 7 вер. от австрийской границы, при двух больших прудах, образовавшихся из безымянной речки, впадающей в р. Збруч. Ближайшая жел.-дор. ст. Войтовцы в 7 вер. Климатические условия местности благоприятны, несмотря на болотистую местность; почва — черноземная. Православных жителей в приходе 807 муж. и 771 жен.; кроме того, в приходе проживает много католиков — 451 муж. и 428 жен. Народонаселение прихода исключительно занимается земледелием. Нынешний храм во имя Св. Архистр. Михаила построен в 1762 г.; он каменный, с такою же коло-

кольною, построеною окремо. В 1876 году устроен новый иконостас. Церк. земли: усад. 1 дес. 1560 саж. и пахот. 33 дес. Причт. помещ. имеются. Церк-прих. школа в З. основана з 1838 г. и помещается в собственном здании; в К. школа грамоты открыта в 1894 г. и помещается в наемном доме. В приходе существует костел, построенный в 1810 году помещиком Братковским в честь Провидения Господня; первоначально костел не был самостоятельным, а считался домовою каплицею в имении означенного помещика и приписан был к Тарнорудскому костелу; в 1850 г. костел обращен в самостоятельный и имеет прихожан 3046 д. об. п.

КОПАЧЕВКА с., расположено на двух холмах, между которыми протекает безымянная речка, приток р. Бужка. Отстоит от жел.-дор. ст. Черноостров в 15 вер.; находится в северо-западном углу уезда и граничит с Волынской губ. Местность болотистая, нездоровая. Почва — чистый чернозем, а на возвышенностях — с примесью глины. Как видно из старой церковной летописи, К. в конце XVI в. составляла собственность графов Синявских, от них перешла к Рогатынским, а затем к кн. Чарторыйским. Чарторыйские владели селом до 1814 г. затем по купчей крепости оно перешло во владение к помещику Рафаилу Вислоцкому, после смерти которого этим селом владела жена его Терезия Вислоцкая до 1835 г.; в сем же году по наследству приобрел имение князь Мартин Сапега, владевший им до 1845 г., и в этом же году продал графу Александру Коморовскому; фамилия эта владела селом до 1868 года. Затем оно переходило последовательно через продажу Микильму, Носкову, Шебанову и, наконец, Гижицкому, который владеет им по настоящее время. Всех жителей в приходе 380 муж. и 391 жен. Есть небольшое число католиков и несколько душ евреев. Жители занимаются земледелием немногие ткацким ремеслом. Нынешний храм в К. деревянный, в честь Покрова Пресв. Богородицы, построен в 1746 г. и освящен, с благословения униатского Львовского епископа Афанасия Шептицкого, в 1750 году деканом Черноостровским Иоанном Стрельбицким. Храм этот первоначально был униатским, но, по присоединении этого края к России, в 1795 г. был обращен в православный. Церк. земли: усад. 3 дес. 1147 саж., пахотн. 32 дес. 2188 саж., сенокосн. и под лесом 5 дес. Причт. помещ. новые. Церк.-прих. школа открыта в 1870 г.; помещается в собственном здании.

КУПЕЛЬ м., расположено в долине, по обоим берегам болота, из которого берет начало р. Буг—Южный.

Местные жители пользуются водою из колодцев. Местность болотистая и безлесная. Грунтовые дороги неудобны и затруднительны. Проходят старая дорога Старокопачевско-Волочискская (старый тракт) и почтовая дорога Кременецко-Войтовецкая. Почва черноземная. Климат неблагоприятен для здоровья, способствуя развитию простудных и др. болезней. Местечко это волости Купельской, в расстоянии от Житомира 200 вер., от Старокопачева 60 вер., ближ. жел.-дор. ст. Войтовец 12 вер., при самой Купельской почтовой станции, от ближ. прих.: с. Левковец 5 вер., с. Вел. Жеребок 6 вер., с. Лычовки 7 вер., с. Шмырек 8 вер., с. Рабиевки 10 вер. и с. Порохни (благоч.) 15 вер. Приход 6 кл.

Приход граничит с севера д. Лонками Ожиговец. прихода, с востока с. Собковцами Лычовец. прихода, с юга с. Глядками Проскуров. уез. Подольск, губ. и с запада д. Клининами Рабиев. прихода.

В состав прихода входят: м. Купель, с. Чернява в 1 вер., с. Кушнаривка в 3 вер. и д. Слободка Кушнаривская—Мурованая в 5 вер.; последнее село с Слободкой некогда составляли один самостоятельный приход. М. Купель с с. Чернявой входят в состав Купельской волости, а Кушнаривка и Слободка—Кушнаривская принадлежат Маначинской волости.



Залізничний вокзал у Волочиську.

История м. Купель. Местечко это в XVI веке принадлежало князьям Збаражским. В 1573 году 9 октября князь Константин Острожский жаловался в Луцкий суд о том, что купельский урядник воеводы Троцкого, князя Стефана Андреевича Збаражского, учинил наезд на имение слуги жалобщика п. Бальцера Вильги с. Чухили и поранил из ружья самого Вильгу. В 1589 году оно, в числе других поселений Волыни, было опустошено татарами, как это видно из донесения возных Криштофа Шуки и Станислава Янковского Луцкому гродскому суду от 7 декабря 1601 г. об осмотре ими местечек и сел Луцкого повета, опустошенных и сожженных татарами; в числе этих поселений значатся: «местечка в року осмьдесят девятом спустошонные: местечко Збараж, Бадаринцы, Купель, Плебановка, Медин, Стриевка, Кернехов, Колодно». От кн. Збаражских, после их угасания в 1631 г., м. Купель досталось кн. Вншневецким.

В конце прошлого (18) столетия м. Купелем владели Понятовские, затем Даровские, а в настоящее время одна половина его принадлежит графине Ольге Миончинской, а другая местным крестьянам.

С. Чернява прежде принадлежала князю Михаилу Корибуту Вишневецкому, потом Сераковскому, а ныне отставному ротмистру Сосновскому.

С. Кушнаривка прежде принадлежала Северину Вислоцкому, потом Ковальскому, а ныне владеет им Каплинский. Дер. Слободка—Кушнаривская—Мурованая принадлежит Бродовскому. Все помещики в приходе римо.-катол.

Древних православных кладбищ в м. Купеле два, — одно находится при дорогах, ведущих в с. Холодец и д. Богдановку, а другое в центре самого местечка, где, построена новая каменная приходская Св.—Михайловская церковь. В с. Черняве древнее кладбище одно, находится при дороге, ведущей в с. Лычовку Старок. уез. и в с. Копачовку Проскуров. уез. Подольской губ. В с. Кушнаривке древнее кладбище при дороге, ведущей в д. Клинины. Есть небольшой курган с едва заметной впадиной на вершине, в 2 вер. от м. Купеля, с правой стороны дороги, ведущей в м. Волочиск. Новых кладбищ в приходе три: одно в Купеле, в $\frac{1}{4}$ вер. от приход. церкви, расположено при дороге, ведущей в Старокопачев с правой стороны, занимает пространство около 2 дес. земли и ограждено дубовой оградой, в центре его построена в 1873 г. кладбищенская дерев. Св.—Троицкая церковь; другое в с. Черняве основано в 1885 г., в $\frac{1}{2}$ вер. от приписной Рождество—Богородичной церкви, занимает пространство в 1 дес. и ограждено досчатой, в дубовые столбы, оградой, расположено при дороге в с. Лычовку и Копачовку; и третье в с. Кушнаривке, основано в 1885 г. в $\frac{1}{2}$ вер. от приписной Св.—Димитриев. церкви, занимает пространство более 1 дес. земли, ограждено дубовой оградой и расположено с правой стороны дороги, идущей в Слободку—Кушнаривскую.

В м. Купель находятся Почтовое отделение, квартира пристава 4 стана Старок. уез., больничный приемный покой, народное одноклассное училище, волостное правление, еврейская синагога, 2 мельницы ветряных и 1 водяная. В д. Слободке Кушнаровской есть 1 ветряная мельница.

Римско-католический костел в Купеле во имя Успения Пресв. Богородицы, построен в 1847 г. Анною Понятовскою, каменный, принадлежит к Староконстантиновскому деканату (благочинию), прихожан католиков 3468 д. об. п. К нему принадлежит каплица в д. Клининах.

В м. Купель церковь во имя Св. Архистратига Михаила. Старая дерев. церковь была построена в 1756 г. на средства прихожан. По ветхости она в 1873 г. была закрыта и затем разобрана. Стоит среди местечка, на ровной местности. По Высочайшему повелению от 4 апреля 1852 г., владельцы сего имения обязаны были построить здесь каменную церковь, но обязательства сего не выполнили, вследствие чего с них взыскана была сумма, которая, с течением времени, вместе с процентами составила 35,060 руб. 96 коп., употребленной на постройку сей церкви. Она начата 11 сент. 1884 г., а окончена и освящена 6 сент. 1888 г. Построена при содействии прихожан, свящ. Иоанна Яновского, под руководством архитектора Николая Юргенса. Каменная, крестообразная, крыта жезью, имеет в длину 12 саж., в ширину 8 саж. и в высоту до креста 10 саж., а со крестом 11 саж. Крыта жезью. Пятиглавая. Окон в храме полукруглых 16, обыкновенных 11. Дверей полукруглых сворчатых 4 и простых 4. Колокольня соединена с церковью. Вокруг церкви деревянная, в виде решетки, на кам. фундам., в кирпичные столбы, ограда. В алтаре престол дерев., на кам. фундам. Антиминс свящ. архиеп. Волын. Палладием. Иконостас трехъярусный. Утварью церковь достаточна. Проводы бывають в Фомину неделю. Копии метрич. книг хранятся с 1867 г., испов. вед. с 1851 г., клиров. вед. с 1879 г., опись церк. имущ. от 1888 г. В церкви хранится старопечатное Евангелие, на заглавном листе коего написано: «Во славу святых единосущных Животворящая и нераздельный Троицы Отца и Сына и Святаго Духа напечатана книга сия священное Евангелие тщанием и иждивением Братства при церкви храма Успения Пр. Богородицы во Львове. В лета от сотворения Мира 7251, от Рождества же Христова 1743».

Земли при сей церкви: усад. 2 дес. 1323 $\frac{1}{2}$ саж., пахот. 9 дес. 1798 саж., сенок. по болоту 2252 $\frac{1}{2}$ саж., пахот. 3 дес. 2265 саж., сенокос. по болоту 1568 саж., пахот. 2 дес. 1676 саж., пахот. 5 дес. 1501 саж., сенок. по болоту 1451 саж., пахот. 17 дес. 836 саж., сенок. по болоту 1800 саж., пахот. 9 дес. 1321 саж., сенок. по болоту 1250 саж., — всего 55 дес. 824 саж. На эту землю имеются в копиях план, составленный в 1870 г. Острож. уезд. землемером Щеголевым, и проект по обеспечении прицта от 3 мая 1854 г. Земля черноземная и находится от церкви в 1–7 вер. По проекту к усадеб. земли следует дорезать еще 1076 $\frac{1}{2}$ саж., а также пахотную и сенокосную землю отмежевать в недалеком от церкви расстоянии и совместить в трех участках, что пока не выполнено.

Причт: свящ. 275 руб. 76 коп., псаломщ. 50 руб. и просф. 16 руб. Для свящ. дом и хозяйской постройки построены в 1885 г., а для псаломщ. в 1887 г. Для просф. дома и хозяйской постройки нет.

В м. Купель имеется народное одноклассное училище Мин. Нар. Просв., а также школа грамоты, открытая 15 сент. 1881 г. и переданная в ведение духовенства 5 февр. 1887 г., помещ. в наемном доме с содержанием от прихожан в 50 руб. в год. Учеников в 1895 г. было 20 муж. п. и 2 жен. п.

По данным за 1896 г., дворов в м. Купель 154, прихож. 1220 д. об. п.; римо.-катол. 1562 д. об. п.; евр. 2000 д. об. п.

Священнослужителями при церкви м. Купеля состояли:

1) Корнилий Григорьевич Бонашевский с 1802 г. по 1831 г.; 2) свящ. Фома Тучапский с 1831 г. по 1834 г., затем с 1835 г. по 20 апр. 1836 г. приход наблюдал свящ. Григорий Москалевич; 3) Алексей Олесницкий с 20 апр. по 20 окт. 1836 г.; 4) Павел Дучинский с 20 окт. 1836 г. по 1843 г.; 5) Павел Киприанович

Пекарский с 13 июня 1843 г. по октябрь 1878 г. и 6) Иоанн Захарьевич Яновский, урож. Ров. уез., студ. Волын. семинарии, (вып. 1869 г.), был учит. Житомир, д. училища с 1 сент. 1872 г. по 1 мая 1873 г., в 1874 г. 6 авг. рук. во свящ. к Троиц., церкви м. Белогородки Засл. уез., а в 1878 г. 3 окт. перев. к сему приходу, где и ныне служит. Псаломщ. Алексей Иванов. Яржемский, сын прич., урож. м. Волочиска Старок. уез., с 1 мая 1877 г., а на службе с 15 авг. 1860 г.

К этому приходу приписаны три церкви, — одна кладбищенская в том же м. Купель и две приписных в с. Черняве в 1 вер. и с. Кушнировке в 3 вер.

В том же м. Купеле есть церковь во имя Святых Живоначальные Троицы. Кладбищенская. Стоит на новом кладбище, на ровной местности. Построена в 1873 г. на средства прихожан, с употреблением и церк. суммы. Освящена 19 августа того же 1873 г. Деревянная, на кам. фундам. и с такою же колокольнею, Имеет в длину 18 $\frac{1}{2}$ арш., в высоту 20 арш. и в ширину 9 арш. Церковь одноглавая, продолговатая, крыта железом. Антиминс шелковый розовый, свящ. архиеп. Агафангелом. Иконостас трехъярусный. На колокольне 4 колокола, один в 3 пуд. 3 фун. и другой в 2 пуд. 2 фун. приобретены 1 окт. 1880 г. у крест. м. Черноострова Подол. губ. за 57 руб. с придачею старых разбитых колоколов, а два остальные сущ. с 1800 г. При ограде построен для сторожа и гробокопателя глинобитный, крытый соломой, дом. С 19 авг. 1873 г. по 6 сент. 1888 г. церковь эта заменяла приходскую. В 1886 г. капитально отремонтирована. Утварью достаточна. Опись церк. имущ. имеется от 1883 г. Церковь эта принадлежит к предшествовавшей самостоятельной Св.-Михайловской церкви м. Купеля.

КУРИЛОВКА с., волости Авратинской, от Житомира 200 вер., от Староконстантинова 75 вер., ближ. жел.-дор. и почт. телегр. ст. Волочиска 10 вер., ближ. прих.: Маначина 5 вер., с. Бальковец 5 вер., с. Яхновец 4 вер. и с. Порохни (благоч.) 10 вер. Приход 7 кл. Церковь во имя Покрова Пресвятыя Богородицы. Построена, как униатская, в 1749 г. на средства прихожан. Дерев., с такою же колокольнею, крепка. Утварью, ризницею и богосл. книгами достаточна. Возвращена с прихожанами из унии в православие в 1795 г. Внешний вид и размеры церкви в течение 150 лет остались те же, трехкупольная, имеет в высоту, по описи 1806 г., 25 локтей, ширину 10 и длину 24 локтя, дерев. колокольня находится в нескольких шагах к западу от церкви. Много лет после присоединения к «благочестию», как выражается опись 1806 г., храм этот отличался убожеством, скудостью церк. утвари и непривлекательным внешним видом, так как украсить приличным образом свою церковь, по своей крайней бедности, прихожане не могли. Только с половины 1860 годов, с освобождением крестьян от крепостной зависимости (19 февр. 1861 г.) и с поднятием уровня экономического быта и благосостояния крестьян, начинается ряд забот местных прихожан о благолепии церкви Божией. Так, в 1867 г. она была покрыта жезью, в 1868 — 69 гг. раскрашена снаружи и внутри масляными красками, в 1876 г. устроен новый иконостас, позолочены железные кресты на куполах церкви и колокольни. Ныне предполагается постройка новой церкви, взамен маловместительной нынешней. Из икон заслуживает внимания устроенный прихожанами в память события 4 апреля 1866 г. образ, где внизу помещены изображения святых, память коих чтится 19 февраля, а в верхней части — преп. Иов, игумен Почаевский, молящийся пред иконой Почаевской Богородицы, а в средней части — лики святых, чтимых 4 апреля. Проводы бывають в Светлую субботу. Метрич. книги хранятся с 1783 г., исп. вед. с 1804 г., прих. расх. книги с 1824 г. Опись церк. имущества составлена в 1887 г. В церкви хранится Евангелие, напечатанное во Львове иждивением Львовского Братства при храме Успения Пр. Богородицы в 1690 г., оно in folio на бумаге, с крышкой, обложенной сначала кожей, а потом черным бархатом, на коже оттиснуты изображения святых,

а на лицевой стороне по бархату изображены: в середине медный крест, а в нижнем левом углу Богоматерь и Мария Магдалина, а в правом Св. Ев. Иоанн, — изображения медные окружены серафимами. Обложки другой стороны не уцелели. В тексте Евангелия находится много изображений из земной жизни Спасителя; на Евангелии от Матвея находится рукописная надпись: «Сія книга, рекома Евангеліе, куплена рабом Божім Іоанном Гесой за свое милое спасение и грехов отпущеніе і вручена священноіерею Василию, прозектору Оприловскому до храму Св. Покровы села Оприловец» (село Оприловцы находится в нынешней Галиции, в Збаражском повете, к северу от г. Збаража, на границе Кременец. уез., недалеко от с. Колодно, и посему нельзя отождествлять это село Оприловцы с с. Куриловкою, как это сделано у приходского летописца); это Евангелие из церкви с. Оприловец перенесено, вероятно, священником, в с. Куриловку. На Евангелии от Марка написано: «Сія книга, рекома Божественная Евангеліе, а купил его раб Божій Василій, прозвіском Джус — до церкви нашей Сапезинской, храму Рождества Пр. Богородицы и вручил ее честному о. Павлу, пресвитерові Сапезинскому вечными часы и потомкім его». На Евангелии от Луки написано: «Евангелие купил Іоанн, прозвіском Кулеша, і отдал его до храму Покрова Пресв. Богородицы в весі Куриловце за свое здравіе и грехов отпущеніе», в Евангелии изображены все 4 Евангелиста, оно истрепано и не имеет конечных листов. Есть еще два старопечатных Евангелий — одно Почаевской печати 1780 г. издано с благословения Киприана Стецкого, ун. еп. Луц., а другое без даты, так как не сохранилось начальных листов, оно принесено в дар церкви прихожанином Іоанном Сенейко в 1759 г. «за спасение и отпущение от грехов». Еще есть Апостол in folio Львовской печати 1719 г. в кожан. переплете, Триодь Львовской печати 1717 г., а также много богосл. книг, изданных во второй половине 18 века. На приходском кладбище в 1893 году построена каменная часовня. Земли при церкви: усад. с огород. 1352 саж., под церк. погостом 325 саж., пахот. в 1 см. 11 дес. 1304 саж. (из сего количества занято священником под огород и усадьбу 1 дес. 144 саж.), во 2 см. 11 дес. 2055 саж., в 3 см. 9 дес. 1005 саж., сенок. 3 дес. 80 саж., — всего 36 дес. 1321 саж. Земля черноземная и плодородна. На эту землю имеются — эрекция помещ. Прушинской от 26 февр. 1788 г., а также план и отдаточный лист с описанием межевых границ тех земель, данные заседателем Старок. земского суда, дух. депутатом и уезд. землемером с мая 1837 г., по окончании дела, заведенного о сих землях. В 1 см. межевой знак около церковного поля с северной стороны уничтожен помещиком и землевладелицею Белаковою во всю длину поля и ими захвачено церк. поля 760 саж., а во второй смене уничтожен межевой знак с восточной стороны поля только помещиком. Причт: священ. 300 руб. и псаломщ. 50 руб. Для священ. дом нов, для псаломщ. исправлен старый; часть хозпостроек исправлена, а часть вновь построена. Церк.-прих. школа сущ. с 22 сент. 1884 г., помещ. в обществ. доме: учеников в 1895 г. было 47 муж. п. и 4 жен. п. Владелец села Прушинский. По данным за 1896 г., дворов в приходе 161¹/₄, прихожан 1294 д. об. п. Все крестьяне православные; последние 17 католиков, бывшие в приходе в 1882 г. присоединились к православию. Только один помещик католик. Евреев 22 д. об. п. Летописец приходской сообщает, что в 1788 г., по доносу помещ. Прушинской, 13 парней с. Куриловки были осуждены на смерть и казнены за то, что они угрожали повторить гайдамацкое возстание.

Священнослужителями при церкви с. Куриловки состояли: 1) Стефан Краснопольский с 1783 г. по янв. 1825 г., в 1795 г. возвратился из унии в православие, после его смерти приход наблюдали — священ. с. Яхновец Феодор Вибодовский, до половины июля 1825 г. и священ. с. Бальковец Михаил Каминский до сент. 1825 г.; 2) Иаков Каминский с сент. 1825 г. по 1838 г., в 1838 г. приход наблюдал священ. с. Порохни Павел Гловацкий; 3) священ. Иоанн Гаськевич, с января 1839 г. по декабрь 1862 г., после его смерти наблюдали священ. с. Бальковец Герасим Пекарский до



Вулиця старого Волочиська. Фото кінця XIX.

апр. 1863 г. и священ. Александр Сингалевич до июня 1866 г.; 4) Стефан Евстафивич Огуревич, с. прич., урож. м. Белгородки Засл. уез., оконч. Волын. семир. в 1865 г., в 1866 г. 22 мая рук. во священ. к сему приходу, где. и ныне (1897) служит. Псаломщ. Максим Никол. Соражквич, с. прич. «урож. с. Желудок Засл. уез., был послуш. Почаев. Лавры, с 4 авг. 1889 г. ныне служит.

КУШНИРОВКА с., волости Моначинской. Церковь во имя Св. Велик. Димитрия. Была построена в 1784 г., но кем — неизвестно. В 1831 г. разрушилась по ветхости. В 1874 г. на средства прихожан построена новая деревянная, в виде часовни сначала, а затем 23 окт. 1874 г. освящена в церковь. На кам. фонд., имеет в высоту 23 арш., в длину 21 арш. и ширину 9 арш. Крыта железом, построена в виде, продолговатого креста. Антиминс шелковый, священ. архиеп. Агафангелом. Утварью достаточна. Проводы бывают в светл. субботу. Копии метрич. книг хранятся с 1867 г., а испов. вед. с 1851 г. Опись церк. имущ. составлена в 1885 г. Земли: в участки N1 пахот. 9 дес. 1057 саж., сенок. 840 саж., N2 усадеб. 522¹/₂ саж., под погост. 503¹/₂ свж., N3 усад. 2108 саж., N4 пахот. 7 дес. 2352 саж., N5 пахот. 9 дес. 968 саж., N6 пахот. 14 дес. 1677 саж., сенокос. 2 дес. 316 саж., — всего 45 дес. 644 саж. На эту землю имеются план, проект от 1854 г. и эрекция, данная в 1784 г. помещ. Северином Вислоцким. По эрекции недостает усад. земли 520 саж., пахот. 2 дес. 353 саж. и сенок. 2 дес. 2060 саж. По проекту земля церковная должна быть заменена, но это доселе не приведено в исполнение. К этой, церкви принадлежит дер. Слободка Кушнировская Мурованая в 5 вер., препятствий к сообщению с церковью нет. По данным за 1896 г., дворов в с. Кушнировке и этой деревне 96¹/₂, приход. 786 д. об. п.

Школа грамоты сущ. с 15 сент. 1874 г. и передана в ведение духовенства 4 дек. 1890 г., помещ. в обществ. доме, с содерж. в 70 руб. в год от прихожан. Учеников в 1895 г. было 19 муж. п. Эта церковь приписана к самостоятельному приходу м. Купеля в 3 вер.

ЛОЗОВА с., волости Волочической, расположено на юго-западе Волынской губ., в 8 вер. от австрийской границы, от Житомира 200 вер., от Староконстантинова 90 вер., от ближ. жел.-дор. и почт.-телегр. ст. Волочиска 5 вер., ближ. прих.: сс. Федорки и Моначина 4 вер. Границы прихода: на северо-востоке земли с. Маначина, на востоке и юго-востоке земли с. Порохни, на юге и юго-западе земли дер. Копачовки, на северо-западе и севере — земли дер. Коростовой. Из села ведут дороги — на северо-восток в с. Маначин, на юг в с. Федорки, на юго-запад в д. Копачовку и на северо-запад в д. Коростову. Почва черноземная. Чернозем лежит толстым слоем. Подпочва — толстый слой глины. Климат вообще здоровый. При селе есть пруд и мельница, принадлежащие местной помещице графине Ледоховской.

До 1836 г. село это составляло самостоятельный приход, а с 1836 г. приписано к приходу с. Федорок по причине малочисленности прихожан и малого количества причтовой земли (28 дес.). В 1894 г. 10 августа, согласно ходатайству местного крестьянского общества село это выделено в самостоятельный приход.

В селе церковь во имя Свв. безсребренников Космы и Дамиана (празд. 1 ноября). Стоит среди села, на ровной местности. Построена в 1760 г. на средства прихожан. Деревянная, на кам. фундам., ветхая. В 1876 г. покрыта жостью и покрашена внутри и снаружи. Имеет форму продолговатого креста; размеры ее в выс. 18 арш., шир. 8 арш. и длину 23 арш. Однокупольная, в храме 5 окон с железн. решетками. Колокольня о 4 столбах, крыта тесом., на ней 4 колокола: один в 7 пуд. 8 фун., другой в 3 пуд., третий в 2 пуд. и четвертый в 1 пуд. Антиминс шелковый белый. Иконостас резной, дерев., с колонками, иконы старинного письма. Утварью церковь достаточна, а розницу посредственна. Метрич. книги хранятся с 1786 г., а испов. вед. с 1810 г. Опись церк. имущ. от 14 марта 1873 г. Проводы бывают в Фомину неделю. Земли при церкви: усад. с огород. 1 дес., пахот. в 3 сменах 22 дес. 150 саж., в хуторе — пахот. и сенок. 5 дес. 800 саж., из коих 2 дес. подтоплены в 1878 г. повышением в пруде помещ. Ледуховскою и не приносят причту пользы. Недостаточное количество земли до узаконенной пропорции 33 дес. крестьян. общество обязалось дорезать. На все эти земли именуются: зрешка, данная в 1743 г. 12 дек. помещ. графом Иосифом Потоцким и в подлиннике хранящаяся в консистории, а в копии при церкви, и план, снятый в 1867 г. уезд. землемером Курочкиным (кроме усад. и огородной). От церкви земля в 1 и 2 вер. Причт: свящ. 300 руб. и псаломщ. 50 руб. Домов и хозпостроек для причта еще нет, но прихожане обязались возвести их в течение трех лет со времени открытия самостоятельного прихода здесь. Священник живет в школе, а псаломщик в быв. корчме. У свящ. есть погреб и 2 сарая. Владелец села Ледуховский. Школа грамоты суц. с 1876 г., помещ. в общест. доме, с жалов. учителю в 36 руб. в год от прихожан. Учеников в 1895 г. было 21 муж. п. и 3 жен. п. До 1836 г., в бытность этой церкви самостоятельною, священнослужителями при ней состояли: 1) свящ. Тимофей Левицкий с конца 1789 г. по 1804 г. и 2) свящ. Василий Левицкий с 1804 г. по 7 июня 1836 г.; после его смерти состоялось присоединение села Лозовы к с. Федоркам. По восстановлении самостоятельного прихода в сем селе священником состоит Иосиф Иосифович Криницкий, оконч. Волын. сем. в 1892 г., рук. во свящ. к Зимнен. Святогорскому монастырю Владим. уезд. 6 марта 1894 г., а 10 сент. того же 1894 г. переведен к сему приходу, где и ныне служит. Псаломщ. Иван Алексеев. Левицкий, с. прич., урож. с. Пескова Ров. уезд. оконч. Березен. народ. однокл. училище, с 1894 г. служит на сем мест. По данным за 1896 г., в селе дворов 81, прихож. 665 д. об. п. Прихожане исстари были православные. Даже в народных преданиях не сохранилось никаких следов того, чтобы здесь, в этом селе, когда-либо была уния. Грамотных в приходе имеется до 50 чел. Полный земельный надел крестьян равняется 11 моргам или $6\frac{1}{4}$ дес. Но таких разделенных наделов осталось очень мало, большая часть их поделена на 2, 3, и даже 4 части. Католиков в приходе 63 д. об. п. евреев 12 д. об. п. Смешанных супружеств православных с католикам в приходе 6.

ЛЫЧОВКА с., при р. Бужке, образующей небольшой пруд, длиною в 100 саж. и шириною в 50 саж., и впадающей в р. Южный Буг, расположено в холмистой местности. Волости. Купельской, от Житомира 170 вер., от Старокопачинской 50 вер., ближ. жел.-дор. ст. Черноострова 15 вер., почт. ст. Купеля 7 вер., ближ. прих.: с. Шмырек 3 вер., с. Вел. Зозулинец 5 вер. и с. Порохни (благоч.) 20 вер. Приход 7 кл. Границы прихода: сс. Шмырки, Жеребки и Ионовцы, на западе Левковцы, Богдановка и Холодец, на юге — Копачовка и на востоке село Индыки.

Окрестная местность безлесная, степная, дороги удобны, пролегают по холмам. К селу прилегал старинный ныне упраздненный почтовый Старокопачинский тракт. Почва черноземная. Климат здоровый.

В состав прихода, кроме с. Лычовки, издавна входит дер. Пеньковцы, а с 1822 г. вошло и с. Собковцы, вследствие пожара Собковецкой церкви. Расположение с. Собковец и с. Лычовки неправильное, разбросанное, а д. Пеньковец правильное.

Название села. По словам приход. летописца, на этом месте в древности поселились выходцы из Литвы. Отсюда произошло будто бы название Литовка, впоследствии изменившееся в устах народа в Лычовку. На месте села Собковец был хутор, и первый поселенец назывался Собко (от Севастиан), давший от себя имя и поселению, образовавшемуся возле него. На месте д. Пеньковец, по преданию, был лес. Он был срублен и от него остались лишь пеньки, возле которых и стали селиться первые поселяне, которые и называли это поселение Пеньковцами.

Старое кладбище в 103 саж. от церкви, основано в 1830 г., на нем не сохранилось никаких памятников. Новое кладбище в 93 саж. от церкви, основано в 1867 г. и занимает пространство в 1254 саж., окружено дерев. оградой.

История села. Некогда (в XVI в.) село это принадлежало кн. Острожским. В 1593 г. оно, в числе многих др. селений Волыни, подверглось опустошению со стороны татар, как это видно из донесения возных Криштофа Шуки и Станислава Янковского Луцкому гродскому суду от 7 дек. 1601 г. о том, что они осматривали эти села, в том числе и село Лычовку (были в попаленных селах пана воеводы Волынского, волости Базалийской, в том числе и селе Лычовце) и нашли, что «они пусты и людей в них нимащ». После угасания рода кн. Острожских (в 1620 г.), село разделяло историческую судьбу прочих имений, входивших в состав так наз. Острожской ординации. По известной Кольбушовской транзакции, совершенной в 1753 г. 7 дек. последним Острожским ординатом, кн. Янушем—Александром Сангушко, оно, в числе мн. др. сел, досталось Игнату Сапеге, воеводе Мстиславскому. Еще при жизни кн. Януша—Александра Сангушко, оно временно находилось во владении Држевецкого (в 1758 г.). После смерти кн. Сангушко († 13 сент. 1776 г.), селом этим и завладел Игнат Сапега. В настоящее время им владеет Залевская, которая отдала его в аренду Феликсу Минькевичу.

В с. Лычовке церковь во имя Успения Пр. Богородицы. Первоначально была построена в 1758 г. помещиком Држевецким, в качестве униатской каплицы, которая в 1778 г. Ксаверием Сапегою обращена в униатскую приход. церковь, обращенную в 1795 г. в православную. Была деревянная и маловместительная. Взамен ее, с 1882 г. начата постройка новой церкви и закончена в 1888 г. на средства прихожан и др. добротные пожертвования. Построена по плану архитектора Скуратова, мастером Федором Фарфоровским. Постройка обошлась в 8000 руб. Церковь освящена в 1889 г. 19 окт. благочин. Николаем Шумовским. Дерев., на кам. фундам., крыта железом, однокупольная. имеет в выс. 20 арш., в шир. 1372 арш. и в длину 27 арш., построена в виде продолговатого креста. Кровля дуговая, железная, на 4 ската. Крест на главе прорезной железный, позолочен. В храме 8 окон в 1 свет, с железн. решетками. Дверей 4 — три одиночные и 1 створчатая. У церкви две паперти со ступенчатыми лестницами с запада и востока. Колокольня в соединении с церковью построена в 1888 г. в три этажа. Церковь стоит на древнем кладбище, где не уцелело никаких памятников. На колокольне 5 колоколов, приобретены в 1860, 66 и 70 гг. крестьянами, на двух больших есть изображения Св. Николая Чудотворца. В 1888 г. на средства крестьян устроена вокруг церкви дерев. ограда с воротами и калиткой, причем часть дерева на это употреблена со старой колокольни (построенной в 1852 г.). На потолке в куполе изображена Св. Троица, а на 4-х противоположных стенах 4 Евангелиста. Иконы написаны на холсте иконописцем Ипполитом Гаськевичем, которым раскрашены также и стены храма.

В середній частині храму в восьмерик славян. буквами написана молитва Господня. Антиминс шелковий, священнодійство-ван 26 сент. 1889 г. архиеп. Палладиєм. Царские врата резные. Утварю, ризницею и богосл., книгами церковь достаточна. Церк. бібліотека заведена свящ. Игнатием Тарановичем с 1869 г. и состоит из, 61 названия. Из старопеч. книг есть Триодь по-стная Львовской печати 1717 г., Евангелие Львов. печати 1722 г., Евангелие Почаев. печати 1780 г.

В церковном архиве хранятся: план на землю, составл. землемером Кендзерским 1859 г., копия эрекции, выданной в 1776 г. 11 авг. кн. Ксаверием Сапегою, метрич. книги с 1814 г. брачн. обыски с 1839 г., испов. вед. с 1858 г., прих.-расх. книги с 1815 г. Церковь посещали архиеп. Арсеній в 1858 г. и Антоній и епископы Иустин и Александр. Старая церковь упрзднена и подлежит сломке. Проводы бывають в Светлую субботу. Церк.-прих. попечительство сущ. с 1881 г. при 20 членах.

Земли при сей церкви: усад. с огород. 2 дес. 1722 саж. и под церк. погост. 312 саж., под быв. пасечиском, обращенным в огород 904 саж., под дорогами 189 саж., пахот. в 3 сменах 24 дес., сенок. 6 дес. 92 саж., — всего 33 дес. 819 саж. Земля разбросана участками и от церкви в $\frac{1}{2}$, $1\frac{1}{2}$ вер. Почва черноземна. Причт польз. землею спокойно. В 1804 г. был спор из-за земли с Кс. Сапегою, кончившийся тем, что он оставил для церкви лугов. земли только на 7 дней оранья, вместо прежних 15 дней.

Причт: свящ. 270 руб. и псаломщ. 50 руб. Для свящ. дом и хозпостройки требуется возвести вновь, взамен негодных старых. Для псал. дом требуется возвести новый, хозпостройки составляют собственность покойн. псаломщ. Евстафия Комарницкого. Церк.-прих. школа сущ. с 1876 г., помещ. в собствен. доме, с содержанием от прихожан в 70 руб., из коих 30 руб. учителю; в 1895 г. учеников было 19 муж. п. и 12 жен. п.


Священнослужителями при церкви с. Лычовки состояли: 1) Михаил Москалевич с 1795 г. по 1807 г.; 2) сын его Григорий Москалевич с 1807 по 1846 г.; 3) Стефан Янчинский с 1846 по 1857 г. и 4) свящ. Игнатий Иванович Таранович с. диакона, урож. с. Голоб Ков. уез., оконч. Волын. семина. в 1857 г. и в 1857 г. 26 янв. рук. во свящ. к сему приходу, где и ныне служит. Псаломщ. Павел Евстафиевич Комарницкий с. прич., урож. сего же села, с 13 марта 1878 г. служит на сем приходе.

По данным за 1896 г. в сем селе дворов $59\frac{1}{2}$, прихож. 496 д. об. п. римо.-катол. во всем приходе 111 д. об. п.

Земельный надел у крестьян с. Лычовки состоит из 6 моргов, в 3 сменах. Пасек в приходе 9. Есть 40 ткачей, 30 плотников, 24 сапожника, 3 столяра и 3 печника. В приходе 8 мельниц ветряных — одна помещика, а 7 крестьянских.

Обычаи и поверья. Сохранился праздник «Купала» (24 июня): собравшись гурьбой, девушки выкапывают «будяка», наряжают его в одежду девушки, украшают лентами, цветами, бусами и поют песню: «Вбираем будяка, прекрасного козака, зійшов, зійшов місяченько, тай грає (имя лица) коня сідлає, сідлав, сідлав кониченька при свічці, виїхав на юлоньку уночі, виїхав на юлоньку, засвістав, де ся свеї (имя лица) не застав, деь моя (имя) пішла, що до мене на юлоньку не вишла, з вечера косу-русу чесала, з півночі біле личко вмивала, на разсвіті черевички взувала, а до тебе на юлоньку не думала». Затем будяка раздевают, срывают цветы и украшают ими свои волосы, по поверью, чтоб голова не болела и волосы росли. Наконец будяк бросают в воду.

В Пасху, в хороводах, на погосте поют такую песню: «Я в кривого танця, не виведу кіндя, дівки, молодиці терем будували, віконце вставляли, щоб не вилетів сивий соколенько, щоб не виносив дівоцької краси. Я в кривого танця. и т. д. (припев). Бо дівоцька краса, як літня роса, на Дунаю прана, на сонці сушена, на столі качана, в папір завеняна, в скриню схована». Далее припев: «Дівки, молодиці терем будували, віконце вставляли, щоб не вилетів сивий соколенько, щоб не виносив парубоцької краси. Парубоцька краса, як зимою роса, на болоті прана, на вітрі сушена, на землі качана, в онучу завеняна, в грубку схована».



Костьол у Тарноруді. Літографія початку ХІХ ст.

В день Нового Года дети, посыпая зерном, приговаривают: «Сійся, родися, жито, пшениця на щастя, на здоров'я, на той новий рік, щоб лучче родило, як вторік».

В Крещенский сочельник подростки под окнами щедруют, причем поют: «Щедрий вечір, святій вечір, я знаю, хто є вдома: пан господар сидить в кінці стола, їсть собі кутю пшеничну, п'є воду криничну. Коло нього жінка його, коло нього діти її, на ньому шуба соболева, на тій шубі поясочок, коло поясочка калиточка, а в тій калиточці сто червінців. Добрий вечір вашеце, а на тім слові бувайте здорові».

Когда родится мальчик, то родители его, желая, чтобы он был впоследствии хорошим хозяином и мастером дела, кладут в изголовье его топор, молоток и долото, а если родится девочка, то — иглу и нитки, чтоб была хорошая швея. Неся ребенка ко Св. крещению, восприемница берет иглу и краюху хлеба. Возвратясь домой, этот хлеб раздают гостям, приговаривая: «дай Боже, і короваю дочекати». Надевая в первый раз на ребенка рубаху или штаны, предварительно продевают нож чрез эту одежду.

Когда накануне брака вечером начнут расплетать невесте косу, то собравшиеся девушки — «дружки» и «свашки» — молодые замужние женщины — обыкновенно поют: «Стільця, стільця, дайте нам ще й гребінця, дайте нам кожуха и подушки для нашої молодушки». Все эти вещи подаются, затем выводят невесту, которая до того времени скрывается в коморе, снимают венок с ее головы и поют: «Благослови Боже, Пречистая Мати, час косу розплітати. Де твої (имена лиц) ковалі, що твою косу кували, нехай прийдуть, розплетуть, собі виплетки заберуть. Де твій старший брат, що тобі косу заплітав, нехай приїде, розплете, собі виплетки забере». Тогда брат, явившись, начинает расплетать кончик косы, расплетение которой продолжают дружки. Во время расплетания невеста должна горько плакать, так как быть веселой во время этой церемонии считается неприличным. Расплетая косу, накладывают на голову невесты венок, сделанный из позолоченного барвинка и лент. Наложив венок, поют: «Чи вогонь горить, чи полум'я палає, вже ж (имя лица) золотий вінець сіяє». Затем невеста просит благословения у родителей, которые благословляют ее хлебом, а также и у всех присутствующих. После этой церемонии, невеста, в сопровождении «дружек и свашек», идет в село просить благословения у всех жителей, а в это время у родителей ее собираются молодые женщины, которые после угощения начинают выкатывать из заранее приготовленного теста каравай и при этом поют: «Ніхто не вгадає, що в нашій коровао: із семи криниць вода, а з трьох млинів мука, а яйця з Кремьянця для нашого коровайця». «Я на коровай ішла, в коробці яйця несла, а здивав мене медвідь, хтїв мене з'їсти, я мусила сісти, медведеньку, медведеньку! Не їж мене молоденьку, а з'їж тую бабу, що йде з самого заду». «В нашої печі золотії плечі, срібнії крила, щоб коровай гнітила». «Наша піч регоче, бо ко-

роваю хоче, а припічок усміхається, бо короваю сподівається». Всадив коровай в печь, молодиці танцюють с лопатой, которой стучат в потолок, чтобы коровай вырос. В воскресенье после брака жених уезжает к своим родителям, а поздно вечером возвращается к невесте. Последняя, узнав о его приезде, садится за стол со своим братом—шурином, с которым шафера — «бояре» жениха вступают в переговоры, прося уступить место подле невесты жениху. Шурина требует от них выкупа, получил который, убегает из-за стола, а на его место, перепрыгнув через стол, садится жених. Затем родные невесты раздают коровай жениха, угощаются, танцуют и поют песни. В понедельник свадебный поезд вечером отправляется в дом жениха в таком порядке: впереди «князь» — жених с боярами, за ним «княгиня» — невеста со свахами, замыкает поезд ее родня. Когда поезд приближается к селу, где живет жених, поезжане поют песню: «Рисцю, рисцю, везем вам корисцю — користочку, молодому невісточку, до комори ключницю, в полі робітницю, на город полотуху, в дім колотуху». На встречу поезда выходит свекровь с иконою и хлебною дежой, невеста кланяется иконе и свекрови, которая дает ей рюмку воды с овсом. Эту рюмку невеста через свое плечо бросает на землю. Затем родню невесты сажают за стол и угощают, а невесту вводят в комнату, где, снимают венок с ее головы и надевают «намітку», так называется белое длинное полотенце, которым повязывают вокруг головы, и затем двумя длинными, сложенными в несколько раз концами, спускается сзади: Выводя невесту из комнаты, устилают ей путь бревнами и холстом. Во вторник приезжает в дом жениха мать невесты. На встречу ей, родные жениха, как-бы желая ее обмануть, выводят вместо ее дочери, парня, одетого молодичею, называемого «туром», при этом поют: «Чи тур, чи туриця, чи хороша молодичя». Им отвечают: «То не наша дитина, то якась одміна». Тогда выводят невесту, при появлении которой приехавшие поют: «Ой, наше, наше, бо хороше пташе». В середине все гости с музыкой идут к свахе и там угощаются и танцуют. В четверг родня жениха и невесты обедают у матери невесты, причём обед этот называется «горячий (у других — рохидный) борщ». Этим и кончается свадьба.

При погребении завязывают покойнику три гроша, за которые, по поверью крестьян, душа человеческая купит себе свободный проход чрез мытарства.

При постах совершаются такие обряды. Выезжая впервые на севбу, крестьянин кропит зерно Богоявленской водой, молится пред иконами, берет с собой на поле, кроме зерна, чистую скатерть, хлеб и солому. Прибыв на поле, из соломы делает крест. На нем стелит скатерть, а на ней хлеб, который лежит до тех пор, пока засеется все поле. При окончании жатвы, на поле, по обычаю, оставляется так назыв. «Спасова борода», — это крестообразно связанные колосья, предназначенные для птиц. При свозке хлеба с полей, есть обычай оставлять один сноп для мышей, чтобы последние не забрались на гумна. Выгоня первый раз скот весной на пастбище, крестьяне окропляют его Богоявленской водой и гонят освященной вербой, а пастухам дарят яйца и хлеб. Подавая нищему, крестьяне считают заслугой пред Богом, говоря: «може я тільки і буду мати у Бога, що дам діду».

Народная медицина. Холеру крестьяне представляют в образе женщины — «пани», лихорадку зовут «трясця», «тітка», ревматизм называют «остець». Против лихорадки пьют полынь, корень медушки, делая настойки из этих трав. Ревматизм лечат керосином, крапивой: — «жизавкой», во время горячки употребляют горчичники, банки, пиявки, кашель лечат липовым цветом, калиной, овсянкой, рожу — бузиной, глиной, ржаной мукой, чесотку — коросту лечат серой, бакуном, дегтем и старым салом, против зубной боли употребляют настойку из коры дубовой, бакуна, отвар льна, еловых шишек. Лечение занимаются бабы и знахари.

К этому приходу приписаны две церкви — одна в с. Пеньковцах в 1½ вер. и другая в с. Собковцах в 4 вер.

МАНАЧИН с., при пруде (ставе), имеющем в окружности до 10 вер., волости Маначинской, от Житомира 203 вер., от Старо-константинова 77 вер., ближ. почт. и жел.-дор. ст. Волочиска 12 вер., ближ. прих.: с. Куриловки 4 вер., с. Порохни 5 вер. и Лозовой 3 вер. Приход 5 кл. Местность в селе ровная, степная. Почва частью черноземная, а частью глинистая. Грунтовые дороги пролегают по ровной местности и удобны. В 77 вер. от села проходит жел. дорога, вблизи которой возвышаются отроги Карпат, гор, выходящих из Галиции. Расположение домов в селе очень густое. Приход граничит: с севера д. Гоноровкой, с запада д. Коростовой, с юга желез. дорогой, а востока с. Писаровкой.

В состав прихода входят: село Маначин и дд. Гарнишевка в 1 вер. и Янушовцы в 3 вер.

История села. Село Маначин некогда было местечком, о чем свидетельствуют метрические книги прошлого (18) столетия, надпись на Евангелии, на колоколе и другие памятники. Затем в документе, напечатанном в «Памятниках», издан. Киевскою Археограф. Комиссиею, — в «Показании Яремы Кончевского в суде Галицкой земской Конфедерации от 31 июля 1648 г.» есть не вполне ясное указание на то же; там читаем, между прочим: «в Маначине четыре мещанина толковали о Бродах и Тарнополье, куда могли бы войти козаки». Потом тех же «Памятников» в «Письме полковника Подольского, пограничного стражника и губернатора замка Меджибожского Феодора Михайловича от 31 января 1658 г. к Станиславу Казимиру Веневскому, каштеляну Волынскому о Маначине читаем: «полагаю, ваша милость, пан недоволен тем, что я посылал в Ожоговцы и в Маначин за хлебом. Но я делал это не насилем, а просьбою, что позволительно военному человеку. Однако же тамошние обыватели не были так учтивы и не дали ничего; поэтому нет никакого повода к спорам». Когда Маначин из местечка стал селом, точно неизвестно. Можно полагать, что это случилось не раньше конца прошлого столетия, быть может, одновременно с присоединением Волыни к России. В настоящее время село это принадлежит графине Ледоховской.

По народному преданию, на восточной стороне села находится замок. Место это ныне возвышенно, имеет вид насыпи и называется в народе «Замчиско». По рассказам, когда-то были выкопаны часть колокола и шпага.

Новое кладбище основано в 1880 т., в 1½ вер. от церкви, квадратное, занимает участок земли в 1 дес. 400 саж. и ограждено забором.

В селе есть волостное правление, одноклассное народное училище Мин. Нар. Просв. три школы грамотности и мельницы — водяная и ветряная. Часовня построена в 1872 г. прихожанами в память чудесного спасения жизни Государя императора Александра II от угрожавшей ему опасности в 1866 году 4 апреля и 1867 г. 25 мая.

В с. Маначин церковь во имя Успения Пресвятой Богородицы. Построена в 1895 г. (освящена 14 декаб.) на средства прихожан (заложена весной 1892 г.), на месте старой обветшавшей и крайне неместительной церкви, построенной прихожанами в 1747 году (деревянной, на кам. фундам., крытой жостью). Деревянная, такую же колокольню. Утварью достаточна. Копии метрич. книг хранятся с 1716 г. Опись церк. имущ. имеется от 18 янв. 1870 г. В церкви хранятся: три Евангелия — одно Москов. печати 1751 г., другое Почаевской 1759 г. и третье Почаевской 1780 г. Кроме того, есть книжца в один лист, изданная в 1753 г. Сильвестром Лубенецким—Рудницким, ун. епископом Луцким и Острожским, по просьбе Маначинских прихожан, испрашивавших у своего Владыки благословение и наставление образовавшемуся в приход братству. Книжка эта состоит из введения и 12 артикулов, в коих изложены правила как поступления в братство, так и всего жизнеповедения братства, издана в Рожищах в 1733 г. 26 мая и подписана так: «Сильвестр епископ» и утверждена его печатью. Земли: усадеб. 3 дес., пахот. в 3 сменах 68 дес. 2385 саж., сенок. 35 дес. 217 саж., под церков. погостом 234 саж., неудобной и под дорогами 2 дес. 1880 саж., под пасечиском 9 дес. 295 саж.,

— всего 119 дес. 211 саж. Вся пахот. и сенок. земля находится в одном участке и от церкви в 3 вер. Почва черноземна хорошего качества. Земля эта с бывшим на ней дубов. лесом была с 1800 по 1831 г. в захвате у местного быв. помещика графа Фридриха Мошинского, о чем с 1800 г. велось дело и в 1831 г. 2 авг. состоялось решение Правительствующего Сената, по которому все сии земли были сполна возвращены церкви, кроме вырубленного дубового леса, взамен коего были возвращены оставшиеся кустарники. На все церк. земли имеются в копии план и отдаточный лист (с означением межев. знаков), в подлиннике хранящиеся в архиве Волын. Консист. Причт владеет землею спокойно. Причт: свящ. 240 руб., псаломщ. 50 руб., поном. 38 руб. и просф. 16 руб. Для свящ. и псаломщ. дом и хозяйстройки хороши; для поном. и просф. ни того, ни другого нет. Священнослужителями при сей церкви состояли: 1) униат Николай Дверницкий с 1753 г.; 2) ун. Онуфрий Крейц, вследствие упорства принять православие в 1795 г. принял рим.-католицизм и был ксендзом в м. Волочиске, где умер и погребен, далее православные священники — 3) Евфимий Лашкевич, в 1796 г. был прислан сюда из Киева для искоренения остатков унии и насаждения православия, в 1799 г. уехал обратно в Киев; 4) свящ. Петр Олесницкий с 1800 г. до 1853 г., при нем велось земельное дело с гр. Мошинским и окончилось в пользу церкви; 5) свящ. Николай Данилович Жукович, с. свящ. урож. с. Обгова Дуб. уез., студент Волын. семина. вып. 1851 г., в 1853 г. 2 февр. рук. во свящ. к сему приходу, где и ныне служит (1898 г.). На псаломщ. вак. диакон Симеон Константинович Жукович, с. прич., урож. с. Новоставец, Старок. уез., с 1858 г. 7 июля по 10 июля по 1889 г. псал. в м. Ожиговцах, а с 10 июля 1889 г. на сем приходе, в 1889 г. 14 мая рук. во диакона. Поном. Амвросий Петрович Дучинский с 28 февр. 1858 г. на сем приходе. Проводы бывают в понедельник и вторник Фоминой недели. По данным за 1896 г., дворов в приходе 342³/₄, прихож. 2879 д.: об. п.; римо.-катол. 172 д. об. п.; евр. 76 д. об. п.

Из суеверий народных можно помянуть о следующем: на второй День праздника Рождества Христова выметенный из избы сор (на первый день считают грехом подметать хату) выносят на улицу или огорода и поджигают его и это называется «палением дида», причем в это время хохочут, шутят и вообще резвятся. Чтобы причинить вред своим врагам, в церкви ставят пред иконами свечи, наклонивши их немного набок, а также по пятницам и воскресеньям постятся.

НЕМИРИНЦЫ с., при р. Грабарке, волости Волочической, от Житомира 214 вер., от Староконстантинова 88 вер., ближ. жел.-дор. и почт.-телегр. ст. Волочиска 5 вер., ближ. прич.: с. Федорок 2 вер., с. Голохваст 4 вер. и с. Порохни 10 вер. Приход 6 кл.

Село это расположено на возвышенности, в нем три правильных улицы и несколько переулков, по обе стороны которых расположены крестьянские дома, огороженные, по местному степному обычаю, рвами, что представляет весьма непривлекательный вид. С юга и востока села протекает речка Грабарка, по берегам которой находятся богатые торфяные залежи, а с западной стороны села эта речка образует большой пруд, который впадает в 3 вер. от села в р. Збруч, служащую границей между русскою и австрийскою территориями. В окрестностях села местность степная, почва черноземная, грунтовая дорога очень узки, климат здоровый.

В состав прихода входят, кроме с. Немиринец, еще деревни Копачевка в 1 вер. и Закутина в 1/2 вер. Копачевка расположена на равнине, правильным четверугольником, с юго-востока прилегает к пруду, из которого жители берут воду, а Закутина лежит одной улицей над болотом и жители ее берут воду из колодца. Раньше к этому приходу принадлежала д. Лысогорка, но в настоящее время она входит в состав Голохвастского прихода. Приход граничит с востока с Федорками, с юга м. Тарнорудой Проскуров. уез. Подольск, губ., с запада с. Голохвастами и с севера примыкает к полотну железн. дороги.



Тарноруда. Поштова листівка початку ХХ ст.

Кладбище расположено на возвышенности, возле церкви, открыто в 1863 г., огорожено рвом.

Село это находилось во владении сначала дворян Сокольницких, потом Држевецких, затем Яблоновских, а в настоящее время три части его принадлежат крестьянам того же села Павлу и Семену Мельничукам, а четвертая часть крестьянину с. Федорок Никифору Лопушинскому.

В селе Немиринцах церковь во имя светлого Воскресения Христова. Стоит среди села, с северной стороны граничит с местным приходским кладбищем, с южной и западной с усадьбой местного причта. Построена в 1760 году на средства прихожан. Деревянная (дубовая), с такою же колокольнею, ветха. Построена, как униатская, по благословению ун. Луцк. епископа Сильвестра Рудницкого; в 1761 г., с общего согласия причта и прихожан, обращена в православную. В 1848 г. была исправлена на средства прихожан, по старанию свящ. Якова Стрельницкого. В 1868 г. обшита досками, покрыта жестью, внутри и снаружи покрашена на средства прихожан, по старанию свящ. Платона Сеницкого. Иконостас и иконы были в римском стиле, но в 1883 г., по старанию прих. свящ. Христ. Слодкевича, на пожертвования местных землевладельцев крестьян Павла и Семена Мельничуков, иконостас, горнее место и жертвенник вновь переделаны и все иконы написаны новые в православно-византийском стиле живописцем Ипполитом Гаськевичем за 600 руб. Церковь имеет в высоту 15 арш., в ширину 8 арш. и в длину 12 арш., построена в виде продолговатого креста. Окон в храме, 5 и в среднем куполе 2. Дверей 2, одностворчатые, отворяются внутрь храма. Колокольня отдельно от церкви, дерев. на кам. фун., двухъярусная, с 4 колоколами. Иконостас трехъярусный, нижний ярус его остался старый, а два верхних доделаны новые в 1883 г. Горнее место устроено в форме трехъярусного киота, в среднем ярусе его икона Св. Троицы, а в верхнем трех святителей — Василия Вел., Григория Богослова и Иоанна Златоуста; верхняя часть заканчивается восьмиконечным крестом, по обеим сторонам которого помещены два ангела рельефной работы. С правой стороны иконостаса в киоте праздничная икона Воскресения Христова, а с левой — икона Св. Николая, украшенная медною позолоченною ризою, пожертвованною мест. крест. Иваном Стыраном. Утварью и ризницею церковь достаточна. Проводы бывают в

Фомину неделю. Метрич. книги хранятся с 1805 г., а испов. вед. с 1820 г. Опись церк. имущ. имеется от 1806 г. Земли: усад. 1 дес. 466 саж., пахот. 46 дес. 1808 саж., сенок. под лесом 8 дес. 921 саж., часть ее уже вспахана, а часть леса вырублена, всего — 56 дес. 795 саж. На эту землю имеется план от 1831 г. Причт пользуется ею спокойно, но неприкосновенность границ ее нарушена соседними землевладельцами. Земля — чернозем отличного качества и вблизи от церкви. Причт: свящ. 300 руб. и псал. 50 руб. Причт. дома и хозпостройки новы и хороши. Церк.—прих. школа суц. с 1875 г., в 1885 г. передана в введение духовенства, помещ. в церк. доме, с церк. огородом, и с содерж. в 60 руб. в год от прихожан; в 1896 г. учеников было 20 муж. п. и 3 жен. п. В приписн. д. Копачевка сельская школа в февр. 1890 г. переименована в церк.—прих. школу грамоты, помещ. в общест. доме, с содержанием в 50 руб. в год от прихожан, учеников в 1896 г. было 22 муж. п. Священнослужителями при церкви с. Немиринец состояли: 1) Антоний Красицкий с 1803 по 1818 г.; 2) Иоанн Баранович с 1818 г. по 1831 г.; 3) заштатный свящ. Антоний Красицкий, вышеупомянутый, с 1831 г. по 1833 г., затем с 1833 по 1836 г. приход наблюдал свящ. м. Волочиска Платон Антонович Красицкий, а с 1836 по 1838 г. свящ. с. Порохни Павел Васильевич Гловацкий; 4) прих. свящ. Платон Григорьевич Сеницкий, с 1838 по 1839 г., затем с 21 февр. 1839 г. по 11 авг. 1840 г. приход наблюдал свящ. Фома Остальский; 5) свящ. Иаков Стрельницкий с 1840 по 1860 г., затем с 21 марта 1860 по 1863 г. наблюдал свящ. с. Голохваст Платон Сеницкий, в 1863 г. наблюдал свящ. с. Федорок Иосиф Олесницкий; 6) свящ. Антоний Сатиевский с 1864 по 1866 г.; 7) опять Платон Сеницкий, с 1866 по 7 февр. 1879 г., затем до 15 мая 1879 г. наблюдал свящ. с. Голохваст Павел Петрицкий 8) прих. свящ. Христофор Иннокентиевич Слодкевич, с. свящ., урож. с. Острожца Дуб. уез., оконч. Волын. семин. в 1876 г., в 1879 г. 10 мая рук. во свящ. к сему приходу, где и ныне служит (1898 г.). Псаломщ. Феодосий Стефан. Доброчинский, с. свящ., урож. с. Вильгора Остр. уез., с 29 ноября 1894 г. служит на сем приходе.

По данным за 1896 г., дворов в приходе 159^{1/4}, прихож. 1260 д. об. п.; римо.—катол. 334 д. об. п.; евр. 24 д. об. п. Приход Немиринецкий, как видно из церковных документов, существует с 1760 г. и населен был исключительно людьми православными. Существование же в нем католиков объясняется сильным давлением, какое оказывали на население польские помещики и их прикащики, по настоянию которых те же православные крестьяне, в особенности служившие при панском дворе кучерами, лакеями, поварами и т. п., насильно были обращаемы в католицизм. После освобождения крестьян от крепостной зависимости, они мало по малу добровольно начали возвращаться в лоно православной церкви.

Прихожане занимаются земледелием и извозом. Земельный надел их составляет 9 дес. Земля черноземная и плодородная.

ОЖИГОВЦЫ м., (иначе Ожеговцы, Ожоговцы, а в древних актах — Вжиговцы, Ожеговцы, Ожегувци Ожеховци), при р. Збручи, волости Авратинской, от Житомира 210 вер., от Старо-константинова 80 вер., ближ. жел.—дор. и почт.—телегр. ст. Волочиска 12 вер., ближ. прих.: сс. Авратина 6 вер., Куриловки 7 вер., Яхновец 4 вер. и Порохни (благоч.) 18 вер. Приход 5 кл. Оно лежит на самой австрийской границе.

Рч. Збруч, на левом берегу которой расположено это местечко, образует здесь два незначительных и неглубоких, но довольно рыбных, пруда, которые почти с трех сторон окружают местечко. Местность холмистая и безлесная. Почва черноземная, с суглинистой подпочвой. Дороги, ведущие в Ожиговцы, из мм. Белозерки, Теофилополя и Волочиска, неудобны и затруднительны, потому что пролегают по гористым и болотистым местам. Климат умеренный, зимы сравнительно теплы, а лето прохладно. Летняя жара умеряется значительной высотой над уровнем моря (304

метра). Весна наступает рано и бывает очень продолжительна. Вообще климат здоровый, мало располагающий к развитию эпидемических болезней.

Состав прихода. В состав прихода кроме м. Ожиговец, издревле входят дер. Новая Гребля в 5 вер., д. Соболевка в 2 вер. и хутор Почапинцы в 3 вер., раньше издавна было приписано к нему село Токи, составлявшее предместье местечка и после раздела Польши отошедшее к Австрии (и Токи составляют как бы одно поселение с местечком» и отделяется от него только небольшою плотиною). М. Ожиговцы и принадлежащие к нему вышеуказанные деревни и хутор расположены вдоль по левому берегу р. Збруча и образующихся из него прудов. Улицы в этих поселениях узки, кривы и неправильны. Ожиговцы с д. Соболевкой и хут. Почапинцами в административном отношении составляют односельское общество, а д. Новая Гребля — входит в состав другого. До 1879 г. все они входили в состав Ожиговецкой волости, находившейся в м. Ожиговцах, а по упразднении в Ожиговцах волости причислены к Авратинской волости, находящейся в с. Шибенной, по причине недостатка помещения для нее в Авратине.

Границы прихода: с севера сс. Счастновка и Авратин и д. Чухели, с востока Слободка Куганировская и д. Клинины, с юга сс. Куриловка, Бальковцы и Волчковцы.

С 1836 г. к Ожиговцам было приписано с. Яхновцы в 4 вер. с дер. Лонками, но в 1893 г., по указу Св. Синода от 27 октября 1893 г., оно, по ходатайству прихожан, стало самостоятельным приходом.

История м. Ожиговец. Местечко это некогда было укрепленным местом (крепостцею), как это видно из валов, еще и до сих пор сохранившихся. Оно было довольно многочисленным и значительными. В начале XVII века оно было опустошено татарами и с тех пор не поднялось. Основано оно было князем Петром Владиславовичем Збаражским в первой половине 16 века., названо было им Новым Збаражем — в отличие от соседнего за Збручем Старого Збаража и сделалось средоточием огромной волости, слагающейся из нескольких десятков сел, с местечком, приходским костелом и вооруженным замком на полуострове, омываемом с трех сторон водами Збруча. В 1583 году 27 декабря князь Петр Владисл. Збаражский отдает пану Николаю Вонсовичу и еврею Новозбаражскому, Ефраиму, м. Новый Збараж и села, к нему принадлежащие, — Белозорку, Верхнюю и Среднюю Голодовки, Кошляки, Яхновку, Соболевку, Воробиевку, Почапинцы, Медусовку, Колесец, Гнилицы Среднюю и Верхнюю, Малову, Шибенную и Щесновку.

В описи Кременецкого замка от 1545 г. сказано, что Кременецкие мещане жаловались составителям описи на побор новых необычайных пошлин, между прочим, «у Збаражи, у Волочицах и у Вжиговцах князь Михайло Збаражский и з маткою от воза по два гроши берут». Вероятно, было сначала урочище, называемое Вжиговцы, которое, заселенное кн. Петром Збаражским, было переименовано им в Новый Збараж. Новое название этого поселения не привилось в народе и самое поселение стало именоваться прежним именем Вжиговцами или Ожиговцами.

В 1631 г., со смертью князя Юрия Янушевича, совершенно угас род древлеправославных русских князей Збаражских, в угоду двору польскому перешедших в римо.—катол. После них, м. Ожиговцы, в числе других имений князей Збаражских, перешло по наследству к князьям Вишневецким, а именно — к князю Константину II Константиновичу Вишневецкому, старосте Кременецкому. Имена князей Вишневецких позже разделились на две половины, причем волость Новозбаражская досталась князю Михаилу—Сервацию Константиновичу Вишневецкому, воеводе Виленскому, польному гетману, а потом великому гетману литовскому, женатому на княжне Екатерине Дольской. Со смертью князя Михаила Сервация Вишневецкого († 16 сент. 1744 г.) совершенно угас род князей Вишневецких, издревле православных и только в позднейшее время окатоличившихся. Незадолго до

смерти, он разделил свое имение между двумя своими дочерьми, из коих Елисавета, состоявшая в замужестве за Михаилом Замойским, ловчим коронным, потом воеводою Смоленским, получила м. Вишневец и имения, к нему относящиеся, а другая — Анна, бывшая замужем за Иосифом Огинским, воеводою Троцким, унаследовала прочие имения — Черный Остров, Домбровицу, Ожиговцы, Белозорку, Коморно и др. После Елизаветы Замойской, Вишневец получила ее дочь, Екатерина, жена Яна Вандалина—Мнишки, подкомория Литовского. Дети же Ивана и Анны Огинских дельчим актом, совершенным в Вишневце 4 апреля 1750 г., разделили между собою имения родителей, причем Ожиговецкое имение досталось младшей их дочери Терезии, вышедшей замуж за Вильгорского, кухмистра вел. Литовского. Вскоре затем, в 1762 г., Михаил Виельгорский продал Ожиговцы Игнатию, из Чертниц, Центнеру, последнему воеводе Белзскому, который в свою очередь, спустя два года (в 1764 г.), продал это имение, уже значительно урезанное и слагавшееся только из м. Ожиговец и сел Токов, Бендер, Соболевки, Лонков, Почапинец, Новой Гребли и Яхновец, великому Литовскому хорунжему Яну—Антонию графу на Дольске Чернецкому, который имел свою резиденцию в Ожиговецком замке, отошедшем вместе с Токами к Галиции. В настоящее время Ожиговцы принадлежат его внуку по дочери, графу Ивану Осиповичу Мальнскому.

В Ожиговцах существовал римо.—католический костел, о котором генеральная визита кс. Антония Эразма Волловича от 1761 г. сообщает следующее: «Костел парохияльный, в древние времена основанный, о чем свидетельствует завещание Самуила Грибовского от 1658 г., впоследствии вместе с местечком был совершенно разрушен. В замен его был построен новый костел кн. Михаилом—Сервацием Вишневецким в 1722 г., переделанный из замковой башни. До реставрации этой башни, православные священники в ней совершали богослужение, впоследствии они переведены были в местечко, забрали с собой все свои принадлежности и даже большой колокол. В 1746 г. костел этот надлежащим образом был реставрирован, причем было найдено тело мужчины, в судейском costume, с бородой, совершенно неповрежденное, на голове соболья шапка, шуба, крытая шелковой материей, старомодная, жупан из той же материи, браслеты на руках золотые и перстень на пальце, каковые драгоценности владелец Огинский забрал себе, а за это одарил костел келихами и монстранциею. Гроб был двойной, внутри законопаченный смолой и паклей. Тело было переложено в другой гроб и погребено в костельном склепе, где оно и до сих пор остается целым, только платье истлело. С другой стороны, найдено подобное первому место, где есть признаки, что здесь было погребено тело, однако гроб и кости обратились в прах. Этот костел каменный, однокупольный, крыт гонтой, подъем по лестнице. В костеле есть чудотворная икона Распятия Христа Спасителя, писана на полотне, первоначально принадлежала Рациборским, владельцам Авратина, привезена сюда еще в то время, когда в этом костеле (бывшей башне) совершалось богослужение православными священниками. Костел стоит над р. Збручем».

Вышеприведенная визита ясно указывает таким образом, что костел этот первоначально был православною церковью..

Название местечка и приписных деревень. По словам приходского летописца свящ. Ст. Левицкого, название м. Ожиговцы происходит от слов — «гожий» — красивый, и «овцы», т. е., красивые овцы и оно дано сему местечку потому, вероятно, что вокруг его прежде лежали обширные степи, теперь обращенные в пахатные поля, способствовавшие к легкому содержанию и размножению хороших пород овец, причем самое местечко, будучи довольно торговым, славилось своими ярмарками, на которых иностранные купцы скупали по преимуществу овец и целыми транспортами отправляли их за границу. Ныне в Ожиговцах не только не бывает никаких ярмарок, но даже нет и настоящей торговли. Оно пришло в совершенный упадок от того, что, находясь на самой границе Австрийской империи, распола-



Палац Мордвинова у Тарноруді.

гало жителей его заниматься обширною контрабандною торговлею, вследствие чего значительная часть жителей его, особенно евреев, была выселена подальше от границы. Дер. Соболевка названа, быть может от того, что в древности по берегам р. Збруча и пруда, вдоль которых она расположена, водились соболи. Хутор Почапинцы назван так будто от того, что это поселение было початком, т. е., началом, раньше других начало заселяться. Д. Новая Гребля названа от плотины, пролегавшей через р. Збруч, но в 1890 г. совершенно разрушенной во время весеннего половодья.

М. Ожиговцы упоминается в истории козацких войн, когда народ русский, под предводительством Богдана Хмельницкого, восстал против своих притеснителей — поляков. В «Летописи Самовидца», изд. Киев. Археографическою комиссиею в 1878 г., читаем под 1651 г.: «Хан з Криму поспешил з ордами, того ж часу Хмельницький зо всіма потугами поїшов против короля его милости. А король стоял под Берестечком, и там все войска з посполитим рушением зоставали. Где притягши, гетман Хмельницький першої неділе петрова посту дали бой слушний войску королевському. Хан Кримський почал з королем его милостю щось згодного, и учинили потребу еще, и зараз хан з ордами уступил, зоставивши самих козаков. Що видячи, гетман Хмельницький з писарем скочили до хана, унімаючи оно, але не дался намовити — просто пошол под Ожеховце миль кильканадцять и стал». В другом месте, в той же «Летописи, читаем: «Король с многолюдным зело посполитым рушением собрався под Сокалем, рушил под Берестецкую к Стиру, и было там войска польского на 300000, кроме стражи и кашеваров. Тогда сперва орда, напавши на лядские обозы, рубала ляхов, как траву по полю, и за приходом Хмельницкого и самого хана, когда учинилась баталия, то безчисленных панов и жолнеров лядских посекали; а на другой день, когда хан, правое крило державший, начал с пляца уступати, ужасся великочисленного войска польского, тогда ляхи над козаками одолели, ибо сами козаки на свои пушки наразилися; хан же с ордою как пошел назад, то едва за нескольконадцять миль под Ожегувцями стал. Где его Хмельницький сам, постигши, всяким образом намовлял, чтоб стида ради не утекал, но не намовыл..».

Достопримечательности в приходе. В приходе сохранились два древних кладбища. Одно из них расположено на холме, находящемся на берегу пруда и на границе Австр. империи, в расстоянии 1½ вер. от церкви и, вероятно, до раздела Польши, и до разделения Ожиговецкого прихода было приход. кладбищем Ожиговецкого прихода. На нем сохранились только один каменный крест с славянской надписью, очень трудною для прочтения. Другое древнее кладбище находится на старом церковном погосте и, вероятно, современно находившейся на нем самостоятельной Рождество—Богородичной церкви, сгоревшей в 1836 г. от удара молнии; на нем сохранилось много каменных плит надгробных с крестами и без крестов, существующие на них надписи истерлись от времени.

В местечке, или правильнее, в черте еврейских поселений местечка, на месте прежде находившихся обывательских домов и отдельно от них, существует много обвалов пещерных построек. По рассказам старожилов, в этих постройках были подземные ходы за границу и этими ходами жители м. Ожиговец в былое время довольно усердно носили из-за границы контрабанду и в них скрывали ее до более благоприятного времени от бдительных глаз пограничной стражи. Самое устройство пещерных построек и подземных ходов, имеющих везде направление на запад, в сторону Австрии, подтверждает верность предания.

В 4 вер. от Ожиговец и в 1 вер. от с. Яхновец, с западной стороны леса, называемого «Княжина» находится земляная насыпь или курган, по местному — «могила», ширин. около 8 саж., а высот. около 1 саж. По форме своей, она похожа на копну сена. На вершине ее находится площадка, равная широте могилы, но на ней нет никакого памятника, ни камня, ни креста, ни каменной бабы. Подобные же могилы, только меньших размеров, разбросаны в значительном количестве по полям за дер. Лонками. Народное предание относит эти могилы ко временам козацких войн Богдана Хмельницкого.

От части пруда, находящейся на восточной стороне местечка, до р. Збруча, протекающей на противоположной стороне его, пересекают поперек местечко валы (земляные насыпи), высоту в настоящее время около 6 саж., а площадка, находящаяся между ними, в ширину около 12 саж. Все пространство между валами, как говорит предание, прежде было наполнено водой, так что часть поселения Ожиговец, известная теперь под названием собственно местечка, вся была окружена водой. В настоящее время площадь, заключенная между означенными валами и прудом и занимаемая собственно местечком, имеет в окружности около 2 верст, а до разделения Ожиговецкого—Токского прихода на два прихода — Ожиговецкой, оставшийся в России, и Токской, отошедший к Австрии, площадь эта имела в окружности около 4—х вер. и на части ее, находящейся ныне за границей, расположены развалины древнего замка с амбразурами для орудий. На эту площадь был въезд чрез подъемный цепной мост и железные ворота, и в старое время она представляла в стратегическом отношении, довольно укрепленную местность.

Старое кладбище, находящееся в черте поселения м. Ожиговец, где ныне производится погребение православных умерших, основано в первой половине сего столетия, в расстоянии $1\frac{1}{2}$ вер. от самостоятельной Иверско—Богородичной церкви, имеет в ширину 17 саж. и в длину $89\frac{1}{2}$ саж. На нем в 1885 г. построена кладбищенская дерев. церковь во имя Св. Архидиака. Стефана.

Рядом с этим православным кладбищем находится римско-католическое кладбище, вероятно, по времени происхождения современное первому, на нем нет ни часовни, ни каплицы.

В 1887 г. 30 мая Житомир. уезд. землемером Иодко отведен участок земли в 2282 саж. под новое православное кладбище при м. Ожиговцах из земель крестьян того местечка. Оно ограждено валом, еще не освящено и погребения на нем еще не совершаются вследствие дальности его от церкви (около 2 вер.).

Ветхая деревянная еврейская синагога, построенная, вероятно, еще в прошлом столетии по архитектурному образцу синагог, обыкновенно встречающихся в местечках Волын. г.

История церкви. В м. Ожиговцах церковь во имя Иверской иконы Пресвятыя Богородицы. Каменная. Стоит на окраине местечка, на возвышенности, недалеко от домов поселения, на берегу пруда, образуемого р. Збручем. История ее построения следующая. Старая. Рождество—Богородичная церковь, дерев., сгорела от удара молнии 20 мая 1836 года. Производившаяся с того времени переписка по постройке церкви имела последствием то, что в 1868 г. 28 ноября, по распоряжению г. Киевского Генерал-Губернатора, передан был в ведение православного духовенства местный упраздненный каменный костел (вышеупомянутый), в котором и была временно устроена православная церковь,

освященная 3 ноября 1869 г. Затем, по распоряжению церковно—строительного Присутствия, составлены были инженером Скуратовым проект и смета на перестройку сего костела в православную церковь, причем всего расхода на это исчислено в 6990 руб. Сумма эта удержана из выкупной ссуды местного помещика Ивана Мальнского. Но командированный 9 июня 1883 г. тем же Присутствием архитектор Николай Юргенс, осмотрев костельное здание, нашел: толщина стен в 1 арш., по стенам повсеместно оказались трещины, пересекающиеся по разным направлениям, преимущественно с фронта и северной стороны церкви. Трещины эти произошли от неправильной постройки здания: по фундаменту из кирпича положены были обвязки из дубовых брусьев, толщиной в 6 верш., в квадрате каждый. В эти брусья вставлены вертикальные дубовые стойки, такие же стойки поставлены в некоторых местах посредине стен. Все эти брусья с наружной стороны заложены в $\frac{1}{2}$ кирпича — 3 вершка и с течением времени пришли в совершенную негодность, прогнивши по всей своей толщине, особенно по углам. Фундамент заложен на черноземе, глубиною 1 арш. 12 верш.; материк же, годный для закладки фундамента, находится на глубине 4 арш. Эти трещины, от постепенного гниения дубовых перекладин, увеличивались с каждым годом. На основании сего архитектор Юргенс пришел к заключению, что здание это починкою исправлено быть не может и что его следует разобрать до основания и заложить новую церковь на материке. В таком смысле им и был представлен акт в церк.—строительное Присутствие.

Присутствие это с мнением г. Юргенса согласилось и согласно его заявлению отношением своим от 11 июля 1883 г. за № 372, просило епарх. начальство, в предупреждение несчастного случая, сделать распоряжение о прекращении богослужения в временной Ожиговецкой церкви — с наложением на двери печатей по установленному порядку, а 12 сентября того же 1883 г. постановлено — составить проект и смету на постройку в Ожиговцах новой каменной церкви на месте существующей (покостельной), подлежащей сломке. В 1884 г. архит. Юргенсом были составлены, а 21 мая 1885 г. за № 50 утверждены, в надлежащем порядке, план, проект и смета на постройку каменной церкви в сем местечке, причем по смете на этот предмет исчислено было 21532 руб. 33 коп. В 1886 г. прежняя каменная покостельная церковь была разобрана прихожанами до основания. В марте и июне 1887 г. были объявлены церковно—строительным Присутствием торги на отдачу с подряда постройки церкви, но так как подрядчик не нашлся, то постройку решено было произвести хозяйственным способом — под наблюдением учрежденного для сего хоз. строительного комитета. В 1888 г. 4 апреля совершена закладка новой каменной церкви благочинным свящ. Николаем Шумовским, в сослужении 18 священников, причем в каменное основание храма положена была медная дощечка с вырезанною на ней надписью: «Во имя Отца и Сына и Святаго Духа, основана сия церковь в честь и память Иверской иконы Божией Матери, при державе Благочестивейшего, Самодержавнейшего Великого Государя нашего императора Александра III Александровича, при Наследнике, его, Благоверном Государе Цесаревиче и Великом Князе Николае Александровиче, при святительстве Высокопреосвященнейшего Палладия, архиепископа Волынского и Житомирского, при Генерал—Губернаторе Киевском, Волынском и Подольском, Генерал—Адьютанте А. Р. Дрентельне, при Губернаторе Волынском, Свиты его Величества Генерал—Майор Фон—Вале, при местном приходском священнике Стефане Иосифовиче Левицком, трудами временно—хозяйственно—строительного Комитета, состоящего из председателя, действительного статского советника И. И. Плачковского и членов местного священника Стефана Левицкого, волостного старшины Антона Шевчука и крестьян м. Ожиговец Якова Дышлевского, Осипа Леника и Дионисия Ковальчука, под руководством и наблюдением Архитектора Волынского губернского церковно—строительного Присутствия П. Г. Юргенса: в лето от сотво—

рения мира 7396, от Рождества же по плоти Бога Слова 1888, месяца апреля 4 дня». Этою доскою была прикрита храмовая икона Иверской Божией Матери, написанная на цинковой доске, на золотом фоне и положенная на четверугольный камень основания храма. 1 октября 1889 г. подняты были колокола на колокольню нового храма и водружены были кресты на храме. 1 августа 1890 г. новый храм был закончен постройкой, новый иконостас установлен и вокруг церк. погоста устроена решетчатая ограда; 13 октября 1890 г. церковь была сдана строителями в ведение духовенства, а 19 сентября 1891 г. торжественно освящена. Мастером—строителем был крестьянин посада Добрянки Чернигов, губ. Илларион Кожевников (строивший церковь и в м. Купель). Церковь имеет в выс. $10\frac{1}{2}$ саж., в ширину 9 саж. и в длину 9 саж. 2 арш., построена в виде корабля, продолговатым крестом, одноэтажна. Внутренний размер: в длину от горнего места до выходной двери 27 арш., в ширину 24 арш. и в высоту под куполом посредине храма 25 арш., а по сторонам 8 арш. Кровля шатрообразная на три ската, крыта железом и покрашена медяной. Куполов два, — на храме и колокольне по одному. Кресты на них восьмиконечные, железные золоченные. Окна готические, с округленными верхами, с глухими дубовыми переплетами, окрашенными в палевую масляную краску. Всех их 19, — в нижнем этаже, в алтаре 2, высотой в $2\frac{1}{4}$ арш. и ширин, в 1 арш., в предальтариях 4, каждое высотой в 2 арш. 2 верш., и ширин, в $\frac{3}{4}$ арш., в средней части 4 и в колокольне 2, каждое выс. 2 арш. 2 вер. и ширин, в $\frac{3}{4}$ арш., во 2 ярусе колокольни 2 окна, — каждое высотой в $1\frac{1}{2}$ арш. и шириною в $\frac{1}{2}$ арш., и в среднем большом куполе 8 окон, каждое высотой в 3 арш. и шириною в 1 арш. Колоколов всех 7, на большом изображении Св. Николая Чудотворца. Антиминс священ. 10 июня 1891 г. архиеп. Модестом, — желтый шелковый, хранится в красном шелковом илитоне. Под пономарней есть небольшой погребец для хранения вина. Иконостас дерев., прямой, в 4 яруса, с колоннами, капителями, карнизами и др. рельефными украшениями, покрашен по зеленому полю под мрамор, а колонны, карнизы и резьба позолочены. По сторонам иконостаса находятся два киота с крестами наверху, составляющие как бы продолжение его.

Утварью, ризницею и богослуж. книгами церковь достаточна. Из утвари заслуживает внимание запрестольный крест с рукоятью и тумбою, художественной работы, покрыт металлом с двух сторон, с золочен. чеканом и эмалевыми украшениями, изготовлен в СПб Товариществе метахромотипии И. П. Сидорского и стоит 140 руб. 75 коп., выш. в 2 арш. $8\frac{1}{2}$ вер. и ширин, в $15\frac{1}{2}$ вер., а тумба выс. в $1\frac{1}{2}$ арш.; крест этот пожертвован в 1891 г. крест. Корнилием Васильевичем Туртой в память события 17 октября 1888 г. и 900—летия крещения Руси (15 июля 1888 г.).

Против южной вратницы за перилами, на круглом дубовом табурете, покрытом большим цветным платком, стоит прикрепленная посредством крючков к перилам в багетовой раме, особливо чтимая прихожанами Афонская святыня — храмовая икона Иверской Богоматери (31 x 19 верш.), на кипарисной доске, писанная в 1892 г. по просьбе свящ. от. Левицкого и по заказу крест. Григория Ивановича Мельника на Св. Афоне, в русском Пантелеймоновом монастыре. На оборотной стороне ее следующие надписи: «Икона сия писана и освящена на Св. горе Афонской в русском Св. Великомученика и целителя Пантелеймона монастыре, от коего и послана в Иверско—Богородичную церковь, что в м. Ожиговцах, в благословение Христолюбивым жителям, в благодатную помощь, покров и заступление всем с верою и любовью призывающим к Всеблагой Владычице мира и умильно молящимся к Ней пред Пречистым ее образом. 1892 г.». Другая надпись: «Сей верный и точный снимок с Чудотворной иконы Иверской Божией Матери написан в русской, на Св. горе Афонской, Обители Св. великом, и целителя Пантелеймона в Иверско—Богородичную церковь в м. Ожиговцах, в память 900—летия епископской кафедры на Волыни (992 — 1892), и освятится во святой Обители на мощах Св. Великом. и целителя



Костьол у Тарноруді. Мал. Н.Орди.

Пантелеймона. Да почиет на семь святом Образе благословение Св. Афонской горы и благодать, присущая чудотворной иконе Иверской Божией Матери, что на Св. Афоне! Да будет дивная Вратарница покровом и охраною Ожиговецкого храма, воздвигнутого в честь Чудотворной иконы Иверской Божией Матери, и прихожанам его от всяких бед и опасностей не только в настоящей жизни, но и будущей, и неизсякаемым живописным источником дивных исцелений всех тяжко болящих, отчаявшихся в земной помощи врачебного искусства с верою и любовью прибегающим к помощи небесной Целительницы!»! В киоте с правой стороны иконостаса, выс. в 5 арш. и 5 вер. и ширин, в 1 арш. $13\frac{1}{2}$ вер., с золочеными колоннами, карнизом и резьбою, находится икона Св. вел. кн. Александра Невского, на доске, в миро позолоченной и местами посеребр. ризе (ц. 100 руб.). Направо от этого киота, в дер. раме, за стеклом, находится другая особенно чтимая прихожанами икона — точная копия с иконы Богоматери всех скорбящих радости, снятая в том виде, какою оказалась после грозы, разразившейся 23 июля 1888 г. над часовнею в СПб., у стеклянного завода, писана на холсте, по золотому фону, в СПб заведении товарищества метахромотипии Сидорский.

Цер. библиотека заведена в 1890 г. свящ. Ст. Левицким и состоит из 315 книг. Есть старопечатное Евангелие, изд. в Почаеве в 1771 г., в нем сохраняются два старых полотняных антиминса, — один священ. в 1759 г. ун. Луц. епископ. Сильвестром Лубенецким, а другой 2 июля 1794 г. Митрополитом Киевским Самуилом.

Проводы бывают в Фомин понедельник. Метрич. книги хранятся с 1804 г., исповед. вед. за 1849 г., 1851, 1852, 1854 гг. и с 1862 по 1869 и с 1871 г. по настоящее время, клиров. вед. за 1863 г., 1866—1870 и с 1873 г., обыскные книги с 1838 г., опись церк. имущ. с 1806 г.

Земли при церкви: усад. и огород. прежней 1 дес. 1739 саж. и новой покостельной 3 дес., пахот. в 3 сменах в урочищах — «Сосновой», «Дорошовой» и «За Ольшанами» 39 дес. 1816 саж., кроме того, пахот. при бывшем церков. хуторе, называемом «Бутовцы», 10 дес. 2213 саж. и сенок. 6 дес. 1097 саж.; покостельной земли за с. Счастновкою Крем. уез. на самой черте австрийской границы, в урочище «Урля» и «Ксендзыха» — пахот. и сенок. 30 дес., в урочище при Кушнировецкой границе пахот. и сенок. 16 дес. 1878 саж., — всего 108 дес. 1534 саж. На эту землю плана нет, а есть только проект от 28 ноября 1853 г. Земля черноземная и хорошего качества, но разбросана в 10 кусках вдали от местожительства причта. Значительная часть этой земли надана по эрекции князя Михаила—Сервация Вишневецкого от 22 апреля 1740 г., которая в подлиннике имеется при церкви. Но так как в этой эрекции межы наданных земель

точно не обозначены, то при составлении проекта, в руководство принимался имеющийся на грунте общий план имения, составленный в мае 1815 г. уезд. землемером Иваном Сухоцким и посвидетельствованный членом съездогового на грунты суда, заседателем Луцкого уезда Игнатием Конопацким. Согласно проекту, 9 дес. пахот. в 3 сменах и одну дес. сенокосной, назначенной священнику из узаконенной пропорции, на основании 33-й статьи положения, обрабатывают прихожане, а именно — пашут, боронят, засевают, жнут, складывают, доставляют во двор священника и обмолачивают, а также косят сено убирают; они работают собственными орудиями, получая от священника лишь семена на посев.

Причт: свящ. 240 руб., псаломщ. 50 руб., пономарь 40 руб. и просф. 16 руб. Для свящ. дом новый, кирпичный, о 6 комнатах, с кухней, кладовой и погребом, крыт гонтой, построен в 1890 г. на средства свящ. Ст. Левицкого (стоит 3200 руб.), бывший церковный дом свящ. был очень ветх, маловместителен и сыр, так как был построен из плохого кирпича и без извести; хозяйственные постройки новы и хороши. Для псаломщ. дом нов, глинобитный, о 3 комнатах, с кухнею и кладовою, хозяйственные постройки есть, кроме амбара и погреба. Для пон. и просф. есть две избы о двух половинах.

В м. Ожиговцах есть однокл. нар. училище Мин. Нар. Просв. В 1895 г. учеников было 49 мал. и 4 дев., из коих католиков 5 мал. и 1 дев.

По данным за 1896 г., во всем приходе дворов 192, прихож. 1616 д. об. п.; римо.-католик. 28 д. об. п.; евр. 239 д. об. п.

Настоятель прихода свящ. Стефан Иосифович Левицкий, с. свящ., урож. с. Баева Луц. уезд., студ. Волын. д. сем. вып. 1875 г., 1 год обучался в СПб. военно-юридич. училище. (с 20 авг. 1875 по 18 мая 1876 г.), с 18 марта 1877 г. был учителем рус. яз. в Мелец. д. училище, в 1877 г. 18 сент. рук. во свящ. в с. Юськовцы Крем. уезд., а в 1882 г. 17 июня перев. на сей приход, где и ныне, (1898 г.) служит. Псаломщ: Феодор Феодосьевич Жукович, с. прич., урож. с. Бальковец Старок. уезд., с 24 июня 1889 г. служит на сем приходе. поном. Никифор Григорьевич Лобкович, с. прич. урож. с. Порохни Старок. уезд., с 21 авг. 1856 г. служит на сем месте. К этому приходу принадлежит кладбищенская церковь в том м. Ожиговцах.

В том же м. Ожиговцах есть церковь во имя Св. Первомученика Архидиакона Стефана. Построена в 1885 году на средства прихожан (освящена 5 ноября того же года). Кладбищенская, деревянная, крыта жезтью и покрашена маслян. зеленою краскою. Имеет в выс. с крестом 14 арш. 11 вер., в длину 17 арш. 1 вер. и в ширину 8 арш. 12¹/₂ верш.

Кораблеобразна. Однокупольна. Крестов три, — один восьмиконечный с шаром на главе храма и два четвероконечных — на алтарной части и на притворе. Окон с железн. решетками 6, выс. в 1¹/₂ арш. и шириною в 1 арш. Колокольни нет. Вокруг церк. погоста дерев. ограда. Антиминс шелковый розовый, священнод. 20 июля 1885 г. Волын. архиеп. Палладием, хранится в шелковом илитоно. Иконостас двухъярусный, с колоннами, капителями и карнизами. Царские врата дерев., в форме, креста, золоченные. Заслуживает внимания икона Господа Вседержителя, на холсте, старинного византийского письма. На ней Спаситель изображен держащим в левой руке земной шар, на котором изображены райское древо познания добра и зла, обремененное красивыми яблоками, а под ним с правой стороны Ева, преклонившая левое колено, а правую рукою срывающая плод, с левой стороны Адам, протянувший левую руку за запрещенным плодом. Спаситель же указательным перстом правой руки, поднятой вверх, показывает, что первые люди нарушили заповедь Божию и тем прогневили всеблагого Бога Творца своего. Иконостас этот перенесен из бывшего Ожиговецкого Рождество-Богородичного храма, устроенного из римо.-католик. камен. костела (вышеупомянутого и уже разобранного) и устроен в 1868 г. иконописцем Даниилом

Тимофеевичем Ясинским (из г. Летичева Подольск. губ.) на средства прихожан за 420 руб. при прих. свящ. м. Ожиговец Никите Варжанском. Вышеупомянутая икона Господа Вседержителя сохранилась еще от старого храма, сгоревшего 20 мая 1836 г., из того храма уцелел еще старый готический медный посеребренный крест с пьедесталом, с рельефными изображениями Распятия Спасителя с надписью сверху по латыни I. N. R. I., внизу головы Адамовой и по сторонам Свв. ангелов, а на оборотной стороне с чеканными изображениями — символического знака римской церкви; сверху Св. Ангела, на правой стороне — луны, а на левой солнца; остался от времен уни. Утварью и ризницею церковь недостаточна. Церковь эта принадлежит к приходу м. Ожиговец.

ПАВЛИКОВЦЫ с., расположено на равнине и омывается двумя небольшими прудами; от жел.-дор. ст. Черноостров в 14 вер. к ю. К приходу приписаны три деревни: Чабаны, Медведовка и Хоминцы, отстоящие все от П. в 4 вер. Местность здоровая; почва — черноземная. Павликовцы раньше принадлежали помещику Сваричевскому, а ныне — Жураковскому. Народонаселение прихода состоит из крестьян православного вероисповедания, численностью 1032 муж. п. и 1002 жен. п.; все по народности — малороссы; в приходе считается до 300 д. католиков и до 20 д. евреев. Крестьяне — народ малозачиточный; многие из них занимаются ткачеством. Прежний храм в с. Павликовцах, построенный в 1783 г., деревянный, подлежит разрушению, и есть намерение у прихожан перестроить из него часовню для д. Медведовки. Настоящий храм в честь Введения во храм Пресв. Богородицы, деревянный, однопрестольный, построен на средства прихожан в 1899 году. В с. Чабанах церковь новая, деревянная, с кирпичною колокольнею, построена в 1893 г. в честь Вознесения Господня. Из выдающихся священников был Емелиан Доброловский, много потрудившийся при благоустройстве настоящей церкви и похороненный на церковном погосте. Церковной земли: усадебн. 2 дес. 40 саж., пахотн., в 3-х сменах 19 дес. 148 саж. и сенокосн. 5 дес. 1520 саж. Причт. помещения деревянные. Церк.-прих. школа с 1885 г.; открыта священником Исаиею Шафранским и помещается в здании, устроенном на общественные деньги. Школа грамоты в д. Медведовке с 1892 г., в с. Чабанах с 1889 г., а в д. Хоминцах с 1897 года.

ПАХУТИНЦЫ с., расположено на ровном месте. Посредине села протекает небольшая речка, впадающая в пруд, находящийся в западной части села; от Черноострова в 12 вер. Почва — черноземная, с примесью песка. Часть прихода называется Лапаивка. Православных жителей муж. п. 413, жен. п. 410 д.; это — малороссы-крестьяне, заняты исключительно хлебопашеством, никаких ремесел не знают. Половину населен. села составляют католики. До 1856 г. в приходе существовала небольшая деревянная церковь, построенная в 1769 г. старанием прихожан и священника Иакова Шостацкого. Вследствие ветхости и маловместительности сего храма, помещик граф Иван Комаровский ставит довольно обширный кирпичный храм, на каменном основании, который, однако, не был им окончен совершенно, а только вчерне, так как после 1861 г. имение Пахутиницы за долги помещика поступило в казну. Храм в таком виде оставался до 1870 г., когда было выдано Св. Синодом три тысячи руб. и пожертвовано прихожанами тысяча руб. в 1876 г. На эту сумму храм был окончен и освящен в честь Параскевы Пятницы. Старая церковь была разобрана и площадь, которую она занимала, вошла в состав теперешнего церковного погоста, а на месте престола поставлен небольшой каменный крест. Из бывших священников замечателен по своему продолжительному служению Роман Шостацкий (с 1800 по 1853 г.). Церк. земли: усад. 3 дес. 900 саж., пахот. 37 дес. 321 саж. Дом для свящ. кирпичный, постр. в 1888 г.; дом со службами для псалом. постр. в 1895 г. Церк.-прих. школа существует с 1887 г.; помещ. в собств. здании.

ПЕНЬКОВЦЫ с., волости Купельской. Церковь во имя Св. Благоверного вел. князя Александра Невского. Стоит на возвышенности, на северной окраине села, в 15 саж. от домов поселян. Сначала построена в 1883 г., в качестве часовни, на кам. фундам., в память Царя-Освободителя императора Александра II (событие 1 марта 1881 г.) на средства прихожан; деревянная, однокупольная, покрыта жемчужной черепицей и покрашена внутри и снаружи. В 1889 г. пристроена к ней алтарная часть, а в 1891 г. 3 июня обращена в церковь и освящена. Построена по плану епарх. архитектора Феодора Ильича Афанасьева мастером Феодором Фарфоровским. На перестройку часовни в церковь прихожанами истрчено 1000 руб. Церковь крестообразная, имеет в высоту 6 арш., ширину 7 арш. и длину 9 арш. 12 верш. В храме 4 окна в 1 свет, с железн. решетками. В соединении с церковью колокольня построена в 1889 г. в три этажа, на ней 5 колоколов: один вес. 7 пуд., другой 5 пуд., третий 3½ пуд., четвертый 3 пуд. и пятый 2½ пуд.; все они приобретены в 1889 г. крестьянами. В алтаре на потолке, изображено Всевидящее Око в сиянии. Стены раскрашены и иконы написаны иконописц. Ипполитом Гаськевичем. Антиминс шелковый, священнод. 27 мая 1891 г., архиеп. Модестом. Иконостас разный дерев., с колоннами, двухъярусный. Утварью, ризницею и богосл. книгами церковь достаточна. Опись церк. имущ. сделана 10 июня 1891 г. Земли при церкви нет. Проводы бывают во вторник Фоминой недели. Школа грамоты сущ. с 1892 г. 22 января, помещ. в общест. доме с жалованием учителю 15 руб. в год от прихожан, и 15 руб. на содержание школы. В 1895 г. учеников было 17 муж. п. и 1 жен. п. Село это в настоящее время принадлежит благочинному священнику с. Великих Жеребок Исидору Дамиановичу Ясаевичу. По данным за 1896 г., дворов в сем селе 32¾, прихож. 272 д. об. п. Церковь эта приписана к приходу с. Лычовки в 1½ вер.

ПИСАРЕВКА-ВОЙТОВЕЦКАЯ с., волости Моначинской, от Житомира 196 вер., от Староконстантинова 70 вер., ближ. почт. ст. Купеля 10 вер., ближ. жел.-дор. ст. Войтовцы ½ вер. (в самом приходе), ближ. прих.: с. Порохны 5 вер., с. Рабиевки 6 вер. и с. Маначина 7 вер. Приход 6 кл.

Село это расположено на ровной открытой местности, попадаются небольшие садики, лес в 30 вер. от села. Чрез село пролегает Купельский тракт, идущий от ст. Войтовец в м. Купель. Сообщение с другими селами удобное. Почва черноземная, климат сырой, располагает к лихорадоч. заболеваниям. Приход граничит с севера д. Гайдайками Купел. прихода, с запада с. Рабиевкой, с юга с. Порохней и с востока д. Зеленой Трытынов. прихода Подольской губ. .

Село это раньше находилось во владении Станислава Собещанского, потом Яцента и сына его Фаддея Чосновских, а ныне принадлежит Мартину Чосновскому.

В селе церковь во имя Рождества Пресвятыя Богородицы. Стоит среди села, на возвышенном месте, в 5 саж. от причт. домов и в 30 саж. от крестьян. изб. Построена в 1756 г. на средства прихожан, а заложена была в 1754 г., по благословению ун. епископа Луц. Сильвестра Рудницкого, протоиереем Стефаном Любопичем, по словам старинной летописи, хранящейся при церкви; первоначально была построена на дубов. подвалах, с одним куполом, в три придела, крыта гонтой, антиминс священ. Волын. епископом Варлаамом в 1796 г. Из унии церковь возвращена в православие в 1795 г., по добровольному согласию прихожан. Имеет в длину 29 арш., в ширину 8 арш. и в высоту 15 арш. Ограда вокруг церкви кирпичная, построена помещ. Яцентием Чосновским, дл. 58 арш. и ширин. 45 арш. Дубовая колокольня на дубов. подвалах, крыта гонтою, в высоту 9 арш. и длину и ширин. по 4 арш. В 1881 г. капитально исправлена на средства прихожан, причем была обшита новыми досками, поставлена на кам. фундам., устроен новый пол, покрыта железом и покрашена внутри и снаружи, а также пристроена двухъярусная



Польский король Сигизмунд II Август.

колокольня, на камен. фундам. Церковь, одноглавая, глава лежит на сводах, крест на ней деревянный, обит железом и покрашен в желтый цвет. В храме 12 окон в два света., из них 6 с желез. решетками. В ризнице есть маленькое оконце. На колокольне 5 колоколов: большой в 3 пуд., лит. в 1767 г., с изображ. Св. Архистр. Михаила, цен. 480 злотых, второй в 1½ пуд., лит. в 1759 г., с изображ. Богоматери, цен. 240 злот., третий в 39 фунт., лит. в 1796 г., без изобр., цен. 104 злот., четвертый в 27 фунт., лит. в 1741 г. цен. 54 злот., и пятый в 9 фунт., цен. 16 злот. Антиминс голубой шелковый, священ. в 1862 г. Волын. архиеп. Антонием. Иконостас трехъярусный.

На горнем месте, в старинном дерев. киоте, находится благодатная икона Пресв. Богоматери — точная копия Ченстоховской иконы Богоматери. изображение Богоматери — поясное, с Предв. Богомладенцем на левой руке (в половину роста), с предстоящими ликами Св. ангелов, писанных на раме киота и держащими икону на раменах. Икона письма древне-греческого, писана на полотне, по темному фону. Высота ее 12 верш., а ширина 9½ вер. На иконе имеется серебро-позолоченная риза и корона, древней изящной работы. Как видно из записей древних, риза весом в 50 лотов и стоит 336 злот. При иконе есть 7 серебря. привесок, стоявших в свое время, как видно тоже из тех же записей, 146 злот. На 5 привесках изображен лик Богоматери, а две имеют форму сердца. При иконе висят старинные медные крестики, образки и простые кораллы. Когда, кем и по какому случаю пожертвованы на икону эти украшения и привески, неизвестно. О происхождении самой иконы никаких записей в церк. архиве тоже нет. По устному народному преданию, она принесена из Кракова крестьян, д. Войтовец, по фамилии Бомбак, еще в первой половине прошлого (18) столетия, т. е., до постройки нынешнего Писаревского храма (залож. 1754 г.). Рассказывают, что крестьянин Бомбак, однажды отправившись в Краков для

продажи скота, нашел эту икону за городом в довольно грязном месте. Когда же он принес эту икону к себе в дом, то она в первую же ночь явилась ему во сне, — почему он и просил взять ее у него и перенести в Писаревскую часовню, что и было немедленно исполнено. На поклонение этой иконе народ собирается особенно 29 июня и 8 сентяб. Бывает до 200 душ богомольцев. икона прибита гвоздями к киоту и потому ее нельзя вынимать и носить во время крестных ходов. Икона эта чествуется и католиками. Бывший прих. свящ. о. Иоанн Ковальский сообщает несколько случаев чудесного исцеления больных по молитвам пред этою иконою. Так, во время служения его в сем храме, в июне 1884 г., получила исцеление больная крестьянка с. Писаревки Ксения Васильевна Белая — девица 19 лет. В страшных конвульсивных мучениях она была приведена в церковь своею матерью и родными. Больная походила на бесноватую: рвала на себе волосы и платье, неистово кричала, терзала и кусала тело свое, металась во все стороны и была в беспамятстве. Над нею был совершен пред Св. иконою молебен и водосвятие. При конце молебна больная стала успокаиваться, пришла в сознание и затем, напившись Св. воды и умывшись ею, почувствовала себя совершенно здоровою, пошла сама уже из церкви с родными домой, славяще и благодаряще Бога за чудесное исцеление. Родные рассказывали, что она обыкновенно мучилась более суток. У исцеленной эта болезнь не повторялась и она совершенно здорова и ныне состоит замужем за крестьян. с. Писаревки Фоомю Феодоровичем Герасимчуковым. Другой случай был в 1890 г. Крестьянка д. Войтовец Фекла Васильевна Охрип, потеряв всякую надежду на выздоровление своей дочери Марины (1 г.), страдавшей непрерывно в течение целой недели сильными конвульсиями, принесла ее в церковь и просила причастить ее и отслужить молебен Пр. Богоматери с водосвятием. Конвульсии прекратились и ребенок заметно стал выздоравливать и ныне совершенно здоров. Третий случай. Крест. Дария Вербаховская, муж которой служил у помещ. д. Людвиковки Проскур. уезд. Подол. губ., безнадежно заболела тифом. После долгого лечения у врачей, больная из д. Людвиковки, в горячке, привезена была мужем своим в Писаревскую церковь в начале февраля 1889 г. в холодную погоду, к исповеди, причем, по ее просьбе, был отслужен молебен. Она настолько была больна, что о. Иоанн Ковальский сделал мужу ее замечание, что опасно больную жену не следовало бы привозить за несколько верст и в такую холодную погоду в церковь, а лучше бы самого священника пригласить к ней на дом. Спустя несколько дней родные заявили о. Иоанну, что больная стала поправляться без всякого лечения и ныне совершенно здорова.

Утварью и ризницею церковь посредственна. Между облачениями есть одна светлая, полупарчевая, белая риза с епитрахилью, присланная в мае 1881 г. из кабинета покойной Государыни Императрицы Марии Александровны. Имеются также водосвятн. чаша, антидорное блюдо, купель и два блюдечка, присланные в 1863 г. в церковь от Высочайшей фамилии и Москов. купечества.

В церк. архиве хранятся: проект по обезначению местного причта — домами, землями и единовременными пособиями копия эрекции, данной 22 декабря 1791 г. помещ. Станиславом Собещанским, опись церк. имущ. от 1806 г., метрич. книги с 1804 г., испов. вед. с 1856 г., обыски, книги с 1804 г., прих.—расх. книги с 1809 г. Проводы бывают в Фомин понедельник.

Земли при церкви: под церк. погост. 270 саж., усад. 1 дес. 1030 саж., при которой находится высохшее церк. озеро в 1857 саж., пахот. в 1 участке. 16 дес. 2190 саж. и при ней 190 саж. озера, из сего участка в 1889 г. самоправно захвачено с посевом земли около $\frac{1}{4}$ морга местным крест. Лаврием Шемердюю, — во 2 участке 16 дес. 100 саж., при нем берегового болотистого сенок. 4 дес. 2030 саж. в 3 участке 13 дес. 154 саж., и при нем сенок. 1 дес. 160 саж., — из сего участка занято под Киево—Балтскую жел. дорогу 1595 саж., за что в 1889 г. причтом получено

вознаграждения 79 руб. 75 коп., — в 4 участке, данном помещ. Станиславом Собещанским на вечное поминование души его — 8 дес. 1660 саж. и при нем берегового болотистого сенок. 1 дес. 100 саж., в хуторе сенок. 21 дес. 1200 саж., которая, кроме. 3 дес., вся обращена в пахотное поле, и под проселочною дорогою 400 саж., — всего 85 дес. 1811 саж., каковою землею, кроме вышепоказанной захваченной ($\frac{1}{4}$ морга), причт пользуется спокойно. Земля эта вся в 1863 г. октябр. снята на план быв. Старок. уезд. землемером Николаем Кендзерским, но плана нет при церкви. Земля — черноземная, хорошего качества, но отчасти гориста и разбросана в 5 отдельных кусках.

Причт: свящ. 274 руб. 75 коп. и псаломщ. 50 руб. Для свящ. дом и хозпостройки новы, построены в 1889 г. Для псаломщ. дом и сарай новы, нет клуни, амбара и погребя.

В селе имеется церк.—прих. школа, с содерж. в 130 руб. от прихожан в год, учеников в 1893 г. было 25 мал. В прип. дер. Войтовцах есть школа грамоты (с ноября 1890 г.), с содержанием в 60 руб. в год от прихожан.

Священнослужителями при церкви с. Писаревки состояли: 1) Петр Яржемский, с 1804 по 1817 г.; 2) Алексей Лотоцкий с 1817 по 1855 г.; 3) Стефан Каролинский с 1855 по 1884 г.; 4) Ионн Ковальский с 1884 по 1891 г. и 5) Никон Мануилович Яржемский, с. свящ., урож. с. Рабиевки Старок. уезд., студен. Волын. семин. вып. 1869 г., 30 ноября 1869 г. рук. во свящ. в с. Рабиевку, а 24 июля 1891 г. перев. к сему приходу, где и ныне служит. Псаломщ. Антон Александр. Каспровский, с. прич., урож. с. Люлинец Крем. уезд., обуч. в Кременец. д. училище, с 24 июля 1886 г. служит на сем приходе (1898 г.).

По данным за 1896 г., дворов в приходе (с. Писаревке и д. Войтовцах) 108 прихож. 901 д. об. п., римо.—катол. 50 д. об. п.; евр. 82 д. об. п.

Все крестьяне занимаются земледелием. По количеству земли, они делятся на «поедынковых», владеющих 16 моргами, и «пишаковых», владеющих 8 моргами. Хозяйство трехпольное. «Озымину» засевают рожью и пшеницею, «ярыну» — овсом, ячменем, гречихой, горохом, просом. Сенокосов у крестьян очень мало, большую часть сенокосов крестьяне обратили в похот. поле. В общем хлеба собирается как раз в таком количестве, что его хватает только для собственного прокормления; посему если случается, что иной крестьянин продает осенью, то весной должен покупать. Пасек у крестьян 4. Безземельные крестьяне зарабатывают на местном фольварке. Среди прихожан есть сапожники (каждый почти знает это ремесло), плотники и др.

В праздник Пасхи, на церк. погосте, молодежь в хороводе поет обыкновенно след. песню: «А в кривою танця не виведеш кінця, треба його вести, як віночки плести; я сплила віночки із зеленого барвіночка, повісила його в теремі, да на дереві, а Наталка зняла миленькому дала, колы б же я знала, то кращого звила, золотом позолотила, на головці положила».

В прип. деревни Войтовцах (принадлежащей помещ. Скибинецкому), в 1 вер. от Писаревки, имеется железнодорожная станции Волочической ветви.

ПОПОВЦЫ с., волости Купельской. До 1832 г. оно было самостоятельным приходом. Прихожан в 1895 г. в селе 783 д. об. п., а в начала сего столетия их было всего до 400 д. об. п.

Историческая судьба этого села тождественна с судьбою села Великих Жеребок. В XVI веке оно принадлежало кн. Острожским, во угасании этого княжеского рода (в 1620 г.), разделяло судьбу прочих селений, составлявших так называемую Острожскую ординацию. На основании известной Кольбушевской транзакции 7 дек. 1753 г., оно досталось пану Вильчопольскому, который и вступил во владение этим селом после смерти последнего ордината Острожского, князя Януша—Александра Сангушка († 13 сент. 1776 г.).

В селе этом церковь во имя Св. Апостола и Евангелиста Иоанна Богослова. Построена в 1779 г. на средства помещика Виль-

чопольського. Дерев'янная, ветха. Алтарем обращена на запад. Колокольня на 4 столбах, крыта жостью, колоколов 5, из коих больший в 6½ пуд. Утварью и ризницею церковь довольно посредственна. Богослужебныи книги Почаев. печати, приобретены в 1874 г. На горнем месте имеется очень древняя икона Богоматери — редкой живописи. Иконостас одноярусный, устроен в 1873 г.

Земли при церкви: усадеб. с огородной 1749 саж., пахот. в 3 сменах 19 дес. 185 саж., сенок. 9 дес. 1889 саж., всего 29 дес. 1423 саж. Земля черноземна и от церкви недалеко. На эту землю имеется в копии эрекция, данная помещ. Вильчопольским, и подлинником хранящаяся в консистории. На церк. земле есть дом с хорошими хозяйскими, где помещается псаломщик. На крест. земле есть школьное здание, переделанное в 1895 г. из корчмы. Учитель получает жалованья 30 руб. в год от прихожан. В 1895 г. учеников было 40 мальч. Учит псалом. Н. Лотоцкий.

Церковь эта приписана с 1832 г. к приходу с. Великих Жеребок в 2 вер.

ПОРОХНЯ с., при р. Жабокрике, волости Маначинской, от Житомира 222 вер., от Староконстантинова 75 вер., ближ. жел.-дор. ст. Войтовец 5 вер., почт.-телегр. ст. Волочиска 15 вер., ближ. прих.: с. Маначина 4 вер., с. Лозовой 4 вер., с. Федорок 5 вер. и с. Писаревки-Войтовецкой 5 вер. Приход 7 кл.

Село это расположено на пригорках, в местности волнисто-пересеченой. В нем два пруда, отделены один от другого плотинкой. Пруды служат местом для водопоя скота. Для себя же жители берут воду из колодцев, коих в селе 7. Грунтов/ дороги удобны; чрез село пролегает старый тракт, ведущий с Волыни на Подолье и называвшийся прежде «трактом в Украину». Почва черноземная. Климат умеренный. Хотя село расположено на возвышенности, тем не менее бывают эпидемические заболевания корью, тифом и скарлатиной.

Границы села: на северо-запад с. Маначин, на востоке д. Войтовцы, на юго-востоке д. Крывачинцы Проскур. уез. Под. г., на юге д. Курники той же г., на юго-западе с. Завалинцы той же г. и на западе д. Копачовка и с. Лозова.

История села. Село это — очень древне. Уже в XV веке оно принадлежало князьям Збаражских. Как имение князя Семена Васильевича Збаражского, оно упоминается в акте от 9 июля 1463 г., — в коем князь Семен, Солтан и Василий Васильевичи Збаражские делят между собою отцовские имения, причем там сказано, что «князю Семену достался город Колоден, а села: Чернехов, Ивачев верхний, Орошовцы, Добрая-вода, Иванчаны, Навиковцы, Липяги, Олишковцы, Гнездичная, Шимковцы, Мшанец, Медыня, Волочища, Глубочек нижний, Ронев за Черняхомом, Чепелева, Лука, Оловянчино, Долгошиинцы, Гинштовцы, Порохня».

Этот князь Семен Васильевич, как владевший с. Несвижем Луц. уез., именовался еще князем Несвизким. Он был женат на княжне Марии Семеновне, которая, после смерти мужа, поселилась в своем имении Ровне, построила там замок и стала именоваться княжною Ровенскою. Единственная дочь ее, Анастасия Семеновна была замужем за знаменитым полководцем, князем Семеном Юрьевичем Гольшанским, старостою Луцким. Он умер в 1503 г. и от него осталась дочь Анна-Татиана, которая, еще при жизни бабки своей, княжны Марии, вышла замуж за князя Константина Ивановича Острожского, гетмана великого княжества Литовского. Таким образом княжна Анна-Татиана внесла в дом князей Острожских свои огромные имения. В 1518 г. 4 мая, после смерти княжны Марии, король Сигизмунд I подтвердил кн. Константину Ивановичу Острожскому его права на владение всеми этими имениями, в числе коих было и село Порохня.

В описи Кременецкого замка от 1545 г. село это под именем Прохни, значится в числе сел бояр Кузминских, принадлежавших замку Красиловскому и отданных королем Сигизмундом старшим князю Константину Ив. Острожскому.



Татари женуть полоненних у неволю.

В конце прошлого столетия село это принадлежало графу Иосифу Потоцкому, воеводе Познанскому, затем Станиславу Иосифовичу Собещанскому, потом Чесновскому. Впоследствии оно перешло в руки мелких помещиков — Заржицкого, Тршебинского, Щенсьневичей, Скупенского и Крейца. В настоящее же время, за исключением Тршебинского и Щенсьневичей, часть Заржицкого приобретена обществом крестьян, часть Скупенского — Бечко-Друзиным, а Крейца — Лозинскими.

Древности прихода. На месте бывшей старой церкви, к востоку от новой церкви, в 50 саж. от неї, остались следы существования могил, с каменными крестами на них, местного производства, без всяких надписей, разной величины. К юго-западу, в 1½ вер. от села, в поле, принадлежащем помещику Бечко-Друзину, находятся два кургана, в виде копны, высотой ныне до 1½ саж. Лет 40 тому назад, они были значительно выше, но, вследствие распашки их под посев вместе с полями, они ежегодно уменьшаются и изменяют свой вид. По рассказам старожил, на месте их существования, лет 70 тому назад находился лес, простиравшийся до самого села.

Нынешнее кладбище издавна существует, в 1860 годах увеличено прирезкою земли, с южной стороны соприкасается с церк. погостом и ограждено землян/ валом, со стороны же церк. погоста — дерев. оградой. В селе есть две мельницы, принадлежащие всем владельцами

В с. Порохне церковь во имя Св. Ап. и Ев. Иоанна Богослова. Стоит в конце села, на самом возвышенном ровном месте, в 150 саж. от священ., дома, в 30 саж. от ближ. домов поселян и от школы. Построена в 1875 г. (освящена 10 ноября) на средства прихожан, на месті прежней сгоревшей в 1861 г. 8 января. Эта прежняя Введенская церковь была построена в 1739 г. на средства владельца Франциска Потоцкого, была униатскою, в 1755 г. отремонтирована, в 1795 г. возвращена из унии в православие, бывший в ней антиминос священнодействовал в 1700 г. епископом Черниговским и Новгород-Северским Ираклием Комаровским. Новая Иоанно-Богословская церковь строилась с 1872 по 1875 г., деревянная, обшита досками, имеет в высоту 20 арш., в ширину алтарная часть 7 арш. 5 вер., средняя часть 10 арш. 10 верш., и притвор 7 арш. 12 верш., колокольня 8 арш. 14 верш., в длину 29 арш. 6 верш. Построена в форме продолговатого креста. Длина храма от горнего места до выходной двери 28 арш. 14 верш., ширин. в алтаре 6 арш. 13 верш., в сред. части 10 арш. 2 верш., в третьей части 7 арш. 4 верш., в колокольн 8 арш. 6 верш., высот. — в алтаре и третьей части 5 арш. 8 верш., в средней части 11 арш. и в колокольни 9 арш. Кровля церкви однокупольная, конусообразная, крыта железом, глава одна стоит на фонаре. Такая же крыша со шпичем на колокольни. Кресты на главах железные, позолоченные. Такой же крест небольшой над алтарем, с яблоком под ним. Папертью служит колокольня. Колоколов 4: большой вес. 12

пуд. лит. 1881 г. с изобр. Распятия с одной стороны, и Архистр. Гавриила с другой, второй 3 пуд., лит в 1881 г., с изображ. Св. Николая Чудотворца, третий в 2 пуд., лит. в 1880 г., четвертый в 1 пуд., лит. в 1782 г. Вокруг церкви дерев. досчатая ограда, с одними воротами и двумя калитками, устроена в 1884 г. на средства прихожан. Стены храма расписаны масл. красками в 1885 г. живопис. Ипполитом Гаскевичем. К алтарю с юга пристроена маленькая пономарня. Престол дерев., на кам. фонд. Антиминс шелковый светло-желтый, священ. в 1875 г. архиеп. Агафангелом. Иконостас прямой, резной, дерев., двухъярусный. Царские двери прямые резные. Солея на 4 ступени возвышена под помостом. В нижнем ярусе колокольни с северной стороны устроена кладовая. На горнем месте икона Христа Спасителя в резном киоте. Напрестольных Евангелий три: одно в медных золочен., досках с финифт. изображ. 4 Евангелистов и посредин. воскресшего Спасителя, другое в дерев. досках, в бархатной оправе, с накладными медными позолочен. изображениями 4 Евангелистов и Спасителя, третье in 4-fo, в бархатной оправе с металлич. доскою, с тисненным на ней изображ. Евангелистов и Спасителя.

Утварью и ризницею церковь достаточна. Церк. библиотека заведена прих. свящ. Николаем Шумовским на церк. средства. В церк. архиве находятся: опись церк. имущества с 1806 г.; копия эрекции на церк. земле, данной в 1782 г. помещ. Станиславом Собещанским, визитации на польском языке; проект по обеспечению причта от 22 марта 1850 г.; метрич. книги с 1805 г.; испов. вед. с 1852 г.; брачные обыски с 1838 г.; клиров. ведом., с 1851 г. и приходе-расх. книги с 1838 г.

Земли при церкви: по проекту от 22 апр. 1850 г. значится — усад. 1 дес. 1200 саж., пахот. в 4 смен. 74 дес. 1400 саж., сенок. с дровян. лесом, огородом и пасечиском 26 дес., неудобной под озером 30 саж., всего 102 дес. 230 саж.; при проверке же, сделанной в 1863 г. уезд. землемером Кендзерским, в действительности же оказалось, всего 84 дес. 10 саж.; недостающее же по проекту количество земли — 18 дес. 284 саж. предположено дорезать, но дорезка сия и доселе не произведена, не смотря на жалобы причта епарх. начальству в 1869 и 1871 гг. Плана на наличные церк. земли нет, а есть только экспликация плана, вследствие чего церк. земля подвергается частым захватам. Наличная церк. земля состоит из 5 частей, расположенных на самом рубеже Порохнянских земель, на границе Подольской губ., в местах отдаленных чрезполосных, так что к некоторым частям и проезда нет. Почва — чернозем хорошего качества с суглинистой подпочвой. Около 1850 годов церковный строевой лес находился на пространстве. более 18 дес., но самоуправно был вырублен одним из помещиков и, по судебному иску причта, уплачено за него 100 руб., каковые деньги внесены в банк на проценты, послушали основным капиталом при постройке нынешней прих. церкви.

Причт: свящ. 300 руб. и псаломщ. 50 руб. Должность пономарская, существовавшая в приходе с 1805 по 1842 г., упразднена со введением новых штатов 1842 г. Для свящ. дом построен еще в 1855 г. помещиком и прихожанами и ныне почти в развалинах; хозпостройки, построенные быв. свящ. Шостацким, уже разваливаются, за исключением гумна и погреба, построенных свящ. Н. Шум. Для псаломщ. дома и хозпостроек нет.

Сельская школа грамоты открытая в 1875 г. по распоряжению миров. посредника, обращена в 1885 г. в церк.-прих., помещается в обществ. доме, с огородом при нем; на жалованье учителю и на учебные пособия прихожане ежегодно дают по 50 руб.

Священнослужителями при церкви с. Порохни состояли: 1) ун. свящ. Гавриил Лобкович, посвящ. к сей церкви Луцк. еп. Феодосием Рудницким 17 июля 1746 г., по какой год служил здесь неизвестно, кто были преемниками его до 1805 г., также неизвестно, по не имению документов, затем с 1805 г. приход наблюдал свящ. с. Лозовой Василий Левицкий, при нем дьячек

Феодор Пономарев и пономарь Григорий Лобкович, с 18 апреля 1806 г. свящ. с. Писаревки Петр Яржемский; 2) прих. протоиерей Иоаким Яржемский с 9 мая 1811 г. по 23 апреля 1814 г., когда выбыл в с. Чижовку Засл. уез.; 3) свящ. Флор Карашевич с 20 мая 1814 г. по 12 января 1815 г., когда выбыл в полк. Затем приход наблюдал свящ. с. Писаревки Петр Яржемский; 4) свящ. Василий Шостацкий с и марта 1815 г. до 20 авг. 1831 г., когда умер от холеры на 16 г. служения, до посвящения был «регентом вокальной музыки при Архирее», при нем псаломщ. был с 18 ноября 1821 г. Василий Мартышевский; 5) свящ. Павел Васильевич Гловацкий с 1 января 1832 г. по 26 авг. 1848 г., когда умер от холеры также на 16 г. служения, при нем с 3 июня 1843 г. псаломщ. Константин Васильевич Гловацкий, затем приход наблюдали — с 5 октября 1848 г. свящ. с. Рабиевки Мануил Яржемский, с 5 февр. 1850 г. свящ. с. Немиринец Яков Стрельницкий; 6) прих. свящ. Иоанн Феодорович Шумовский, рукоп. во свящ. 1 ноября 1836 г. в с. Старый-Алексинец Кременец. уез., в 1842 г. 22 июля перев. в с. Лавриновцы Засл. уез., в 1848 г. 1 мая в с. Плещин того же уез., а в авг. 1851 г. к сему приходу, где 26 сент. 1866 г. и скончался от холеры также на 16 г. служения, при нем с 27 дек. 1853 г. псаломщ. был Фаддей Пижицкий, затем с 30 сент. 1866 г. приход наблюдал свящ. с. Писаревки Стефан Каролинский, с 23 февр. 1868 г. свящ. с. Федорок Василий Макаревич; 7) прих. свящ. благочинный 4 округа Староконстантиновского уезда, Николай Иванович Шумовский, оконч. Волынского сем. в 1863 года, 3 ноября 1868 года рукоположен во свящ. к сему приходу. При нем были псаломщиками: Иасон Новоселецкий с 14 ноября 1868 г. по июнь 1877 г., Илларион Божовский с 15 июля 1877 г. по 13 февр. 1888 г. (заштат), Андрей Шумовский с 1888 г. 30 февр. по окт. 1891 г. (когда рук. во свящ. в с. Погорельцы Кр. уез.) и Бонифатий Иосифович Гапанович, с. прич., с 27 окт. 1891 г. по настоящее время служит (урож. с. Погорелец, Крем. уез.).

По данным за 1896 г., дворов в приходе. 96¹/₄, прихож. 818 д. об. п.; римо.-катол. 325 д. об. п.; евр. 63 д. об. п.

По имеющимся письменным даыным (о количестве незаконнорожденных) и по рассказам старых людей (о пьянстве, конокрадстве и т. п.) можно судить, что состояние нравственности прихожан прежних времен было неприглядное. Незаконных связей между самими крестьянами, пожалуй почти не встречалось; если же количество незаконнорожденных в приходе, как показывают статистические данные, и сравнительно значительно (с 1805 по 1862 г. равняется 77), то в данном случае это исключительно зависело от произвола помещиков и их клевретов в отношении к своим крепостным рабьям. Крепостное иго, подавляя крестьянина и умственно, и физически, заглушало в нем и религиозные стремления: после шестидневного неустанного труда, крестьянин, естественно, рад был воскресенью, как дню полнейшего отдыха, и в церковь весьма редко заглядывал; уклонение от посещения церкви, где забытый нравственно и физически крестьянин мог бы получить религиозное утешение и возродиться духом, пьянство, к которому прибегал он, ища в нем забвения от горьких ощущений окружающей его действительности, воровство, вообще, и в частности конокрадство, как дальнейшие естественные следствия испорченной нравственности, рисуют крестьянина прежних времен в весьма невыгодном свете.

Внешний быт прихожан. Каждая изба сенями разделяется на две половины, — в одной комната для жилья, в другой — кладовая, именуемая «коморою». Есть избы, где жилое помещение состоит из двух комнат — «хаты» и «ванкира». В доме, кроме варистой печи, помещающейся вблизи двери, ведущей в сени, бывает еще и обогревательная печка, называемая «грубою» и устрояемая обыкновенно в стене, отделяющей хату от ванкира. Окон в избе об 1 комнате — два, три небольшого размера, в избе о двух комнатах — 4, 5 порядочного размера. Выходами дома большею частью обращены во двор, реже на улицу.

Проводи бывают в Светлую субботу: в этот день бывает литургия, после которой крестный ход, в сопровождении на-

рода, направляется к кладбищу, после трехкратного обхождения вокруг кладбища и окропления его Св. водой, совершаются панихиды на гробах умерших; крестьяне в этот день дарят нищих хлебом, яйцами и т. п., а причт церк. угощают закуской.


Суеверия. Крестьяне серьезно верят, что в полях, лесах, оврагах есть места, служащие местопребыванием для нечистых духов. Духи являются человеку в виде молодых барашков, клубков, а иногда и в человеческом образе, в последнем случае «нечистый» бывает большею частью одет «панычем». Встреча с нечистым, понятно, приносит всякого рода неприятности, а то и несчастья, так, напр., путников и проезжих он сбивает с пути, кружит почти на одном месте, заводит в овраги, а если и не сбивает с дороги, то так сильно утомляет лошадей, что они не в состоянии везти даже пустой повозки и т. д. Озера, болота и реки, по верованию крестьян, населяют русалки (утопленницы), или, как часто называют их, «богини», которые ловят приближающихся в вечернее и ночное время к воде людей и «лоскочут» (щекочут) их до смерти.

Свадебные обычаи и обряды — те же, что и в других, приходах. Жених и невеста обыкновенно набирают себе «дружину». Свита жениха состоит из двух «дружб», избираемых женихом из своих товарищей — приятелей, «свашки» — сестры или родственницы жениха, и «старосты», избираемого из женатых молодых родственников жениха. Дружина же невесты состоит из двух «дружек» — подруг невесты, «старосты» — женатого родственника невесты, и «дружбы» — молодого парня, — родственника невесты. Вся эта дружина играет выдающуюся роль в свадебных торжествах. Бабы — «коровайниці», когда месят и выделывают коровай, поют «Благослови, Боже, Пречистая Мати, своему дитяти коровай плискати», а когда его пекут, поют: «А в нашої печі — золоті плечі, срібляні крыла, щоб коровай гнітила», а когда коровай испечен, то «коровайниці» начинают танцы, под игру скрипки и бубна. На третий день свадьбы (во вторник, так как свадьба большею частью бывает в воскресенье), утром «дружбы» жениха идут в дом родителей невесты и приглашают их и родственников ее на «приданне» в дом жениха. Во время сборов к отъезду «дружба» невесты выходит на крышу дома, укрепляет там красный флаг и, устроившись там с поданною ему прялкою, начинает прясть, выхваляя дружине жениха неоцененные качества невесты, как хозяйки вообще, и как отличной пряжи в частности. Когда сбор окончен, приглашенные едут к жениху, везя с собою сундук невесты, наполненный бельем и одеждою..

В давние времена умершего мужчину хоронили с шапкой на голове, теперь же, благодаря внушениям священника, этот обычай изменен в том виде, что шапку покойнику кладут сбоку. Когда умершего вынесут из хаты, сейчас же запирают выходные двери для того, чтобы, как говорят, случай смерти не повторился вскоре в доме. Если покойник — хозяин или хозяйка в доме, то когда погребальная процессия выйдет за ворота, на воротах повязывают красный пояс, или так называемую крайку, для того, чтобы покойник не посещал своих бывших владений и не перевел хозяйства. Если умрет девушка, то голову ее украшают цветами и лентами, пекут коровай, а всем присутствующим при погребении раздают цветочки и ленты. Если умрет первый ребенок, мать не выходит из хаты провожать его.

В день, когда хозяин выезжает на первую севбу, имеют обыкновение не подметать хаты до тех пор, пока хозяин не возвратится с поля. Из дому крестьянин берет с собою хлеб и чистую белую скатерть, кладет на ней хлеб и перекрестившись начинает обсеменять поля. Выгоняя первый раз скот на пастбище, хозяйка окропляет его Св. водой и гонит его из дому Св. вербой, пастухам же хозяйки сносят яйца и хлеб.

Гаданья. Кроме известных уже гаданий на «пампушках», 30 ноября в день памяти Св. Андрея девушки, желающие узнать свою судьбу, гадают так: перепутывают, напр., гадающая вход в свой двор нитками и кто первый запутывается в нитках, тот



Дівчина-подолянка.

суженый гадающей, или же выдергивают из крыши пучок соломы и считают, сколько в нем колосьев, если оказывается четное число, то гадающая в этом году выйдет замуж, если нечетное, то не выйдет. О том же, вдовец или парень будет суженым, гадают по кольям частокола: определив предварительно одною рукою место, где должен кончиться счет кольев, другою рукою считают колья, произнося слова — «вдовец», «молодец», если счет оканчивается словом «вдовец», то гадающая выйдет замуж в этом году за вдовца, если с словом «молодец», то выйдет за парня. При освящении места на дом, в рвы и ямы, приготовленные для столбов, сыплют зерна хлеба, в надежде изобилия земных благ. Когда возведут дом и установят первую пару стропил, то привешивают сверху их ленту с священным зельем на ней, а на ленте металлический нательный крестик; кроме того, на месте главного («спричелкового») окна будущего дома укрепляют деревянный крест. Мастеру, строящему дом, крестьяне стараются всячески угождать, ни в чем ему не прекословят и избегают ссоры с ним, веря, что от мастера зависит построить дом так, чтобы живущие в нем наслаждались постоянным счастьем и здоровьем, или так, что с хозяином дома и его семьею будут происходить всякого рода беды и несчастья.

Земельный надел крестьян полный равняется 16 моргам, или 9 с лишком дес.

РАБИЕВКА с., волости Маначинской, от Житомира 194 вер., от Старокопачинского 68 вер., ближ. почт. ст. Купеля 8 вер., жел.-дор. ст. Войтовец 9 вер., ближ. прих.: с. Маначина 7 вер., с. Писаревки 6 вер., с. Куриловки 6 вер., с. Кушнировки 4 вер. и с. Порохни 12 вер. Приход 5 кл.

Село это расположено на равнине, вблизи безымянной речки, впадающей в пограничную р. Збруч и имеющей длины около 35 вер. и ширины до 1½ саж. За селом эта речка образует громадный

пруд, довжиною до 5 вер. і шириною до 2 вер., тянущийся до с. Маначина і потому іменований Маначинським. Из реки жители не берут воды, так как доступ к ней весьма труден вследствие болотистых берегов, а все пользуются колодезною водою. Окружающая местность болотистая, безлесная. Грунтовые дороги не особенно удобны, узки, пролегают по болотам и горам, осенью и весной очень грязны. За селом с северной стороны пролегает Волочискский тракт. Почва черноземная. Климат, вследствие обилия окружающих болот, сырой, нездоровый, способствует развитию лихорадки и разного рода горячек.

В состав прихода издавна входят кроме с. Рабиевки, еще деревни Клены и Гоноровка. Клены расположены около двух прудов, речки, протекающей и в Рабиевке, отстоят от приход. церкви в 2 вер., без порядка раскинуты по холмам. Гоноровка расположена около пруда той же речки, на равнине, по обоим сторонам Волочискского тракта с запада на восток с небольшими разветвлениями, и отстоит от приход. церкви в 2 вер. Обе деревни входят в состав Моначинской волости и принадлежат гр. Ледоховскому.

Границы прихода: на севере с. Кушнаривка Купел. прихода, на востоке с. Писаревка, на юге с. Моначин и на западе с. Куриловка.

По местному преданию, сообщенному местным приход. летописцем, село это некогда называлось Рыбиевкой от обилия рыбы, которую сельские жители ловили в Моначинском пруде, примыкающем к самому селу.

Село Рабиевка издавна находится во владении Чесновских (катол.).

В Рабиевском приходе находится 4 кладбища: Одно из них, самое древнее, находится в середине села, около причтовой усадьбы, на западе от приход. церкви, окопано рвом. На нем есть две надгробные плиты, но надписей на них не видно, и когда основано оно, неизвестно. Другое находится в конце села, к северо-западу от приход. церкви, обнесено земляным валом, основано около 1830-х годов, памятников на нем нет. Против него, по другую сторону дороги, находится третье кладбище, обнесенное землян. валом, на нем в настоящее время погребаются жители с. Рабиевки. На нем есть каменные кресты позднейшего времени, основано оно около 1851 г., на нем погребен строитель приход. храма свящ. Мануил Яржемский. Четвертое кладбище находится при Волочискском тракте между Гоноровкой и Клинами, окопано рвом, оно основано в ноябре 1891 г., на нем погребаются жители дер. Клинин и Гоноровки, занимает пространство в 1½ дес. и отстоит от церкви в 2½ вер. на сев.-зап.

В с. Рабиевке церковь во имя Вознесения Господня. Построена в 1853 году на средства местного помещика Чосновского, при пособии со стороны прихожан, на месте прежней деревянной, разрушившейся от ветхости в 1836 г. Каменная, имеет вид греческого креста, покрыта жезью к покрашена медянкою. В хранящейся в церк. архиве «Книге заведенной для записи о церкви и об ее имуществе от 1868 г.» о приход. церкви сказано: «до 1780 г. о церкви в с. Рабиевке достоверных сведений не имеется. Известно только, что того года на месте ветхой церкви построена деревянная новая церковь среди села на выгоне местным помещиком Варфоломеем Ястрембским и того же года родным его братом Феодором Ястрембским, помещиком д. Клинин, разобрана и перенесена на кладбище вдали села, на половине дороги от с. Рабиевки и д. Клинин. В 1789 г., по благословении Киприана Стецкого, епископа Луцкого, освящена, а в 1795 г. присоединена, по добровольному согласию прихожан, от уни к православию, причем выдан антиминос, священнодействованный Преосв. Валаамом, епископом Волынским. Сия церковь существовала до 1834 г. и, по нерадению помещиков и прихожан без всякой поправки оставаясь, пришла в ветхость и в 1834 г. разрушилась от бури. Из дерева сей церкви построена кладбищенская каплица, в коей дозволено было епарх. начальством исполнять христ. требы. 1832 г. сия церковь ревизором, бывшим от Св. Синода,

Платоновым (протоиереем) причислена к Писаревецкой церкви, а 1836 г., по указу Св. Синода, вследствие совращения многих прихожан в католический обряд, отчислена и сделана самостоятельной, с назначением причту вспомогательного оклада и с обязательством помещиков и прихожан позаботиться о постройке церкви. С 1836 по 1840 г. никакого действия по сему не было, а только одна переписка производилась. 1841 года, вследствие понуждения губернского Полицейского Управления, помещиком с. Рабиевки Яцентием Ивановичем Чосновским начата заготовка материала, а именно камня, кирпича и извести, и продолжалась до 1844 г. и сего же года начата постройка церкви каменной коштом помещика с. Рабиевки и трудами прихожан, по плану, изданному губерн. архитектором, и того же года выстроена до карниза. После сего постройка церкви помещиком была вовсе оставлена и никакие понуждения не имели силы по той причине, что имением д. Клинина завладел бывший тогда губерн. предводителем дворянства Владимир Свейковский, который должен был наравне с помещиком с. Рабиевки производить постройку церкви, но от сего он всячески уклонялся и не допускал, дабы переписка духовенства имела силу с губернским управлением гражданским. 1852 г. настоятель сей церкви, наскучив без церкви своей и перепискою о ней, испросив благословение у Преосвященного, с помощью церковной суммы, коей было 400 руб., при пособии пожертвованной прихожан, приступил к дальнейшей постройке, которая того года была зданием кончена без покрытия приличного. 1853 года церковь была покрыта гонтою и в ней сделаны окошка и двери коштом прихожан. 1854 и 1855 гг. производилась оштукатурка церкви внутри, устройство пола и иконостаса, состоявшего из 4 наместных икон, устройство иконы на горнем месте и жертвенника. Эта работа производилась за счет складочных денег от прихожан и 27 декабря 1855 г., по резолюции архиепископа Арсения, была освящена на новом антиминос быв. благочинным. свящ. с. Авратина Иоанном Гадзяцким. Церковь после сего оставалась неоштукатуренною и без ограды до 1859 г. и в промежутке сего времени были собираемы деньги от прихожан и заготовляем материал. 1859 г. церковь оштукатурена снаружи, а в 1860 г. устроена дерев. ограда вокруг церкви. 1864 г. на место покрытая гонтою большого купола сделано таковое из листовой жести с ошалевкою под оную досками на счет собранных денег от прихожан при пасхальной исповеди. 1867 г. другие части крыши покрыты новою гонтою на кошт прихожан. Церковь эта, начатая таким образом, коштом помещика, окончена прихожанами без всяких посторонних пособий. Вся постройка церкви обошлась прихожанам более 2000 руб., не считая первоначальной постройки, произведенной собственно коштом помещика до карниза, — и кирпича, который сами прихожане делали, а также доставки материалов и помощников при работе. Главным мастером по продолжению постройки был с 1 мая 1850 г. мещанин Подольской губ. Прескуров. уез. м. Николаев Яков Андреевич Уляницкий. К истории постройки храма может быть отнесен следующий указ Волынской дух. консистории на имя настоятеля Рабиевского прихода Мануила Яржемского от 24 дек. 1855 г.: «Г. Волынский губернский Предводитель дворянства уведомил консисторию, что г. генерал-губернатор, разрешая починку находящейся в имении д. Клининах римо-католической каплицы, вместе с сим просит содействия его к скорейшему устройству Рабиевской приходской церкви. Поелику же приходский священник сей церкви, подпискою, данною ему предводителю 7 октября сего года на принятие сделанного им пожертвования для устройства и приведения в совершенное окончание начатого иконостаса Рабиевской церкви, объявил при том, что с помощью его приношения чрез месяц может быть освящен храм и начато производство богослужений, то о сем сообщено им, предводителем дворянства, г. генерал-губернатору. Вследствие ходатайства римско-католического епископа Боровского о дозволении починить в д. Клининах римо-католическую каплицу, Высокопреосвященный Архипастырь уведомил г. Начальника

губернии, что епарх. начальство не находит препятствий к разрешению починки Клининской каплицы, с тем, однако, чтобы владелец Клининский, как губернский предводитель дворянства (Свейковский), обязанный в лице своем представлять пример всем владельцам заботливости об устройстве православных церквей, сделал немедленное распоряжение о приведении в окончательное устройство Рабиевской церкви, к которой принадлежат Клининские крестьяне и чтобы сверх того позаботился о немедленной постройке при новой церкви колокольни. Приказали: предписать вам из консистории указом, дабы вы, по получении сего, почтою донесли, какое именно пожертвование сделано предводителем дворянства в пользу Рабиевской церкви и вообще в каком положении ныне сия церковь и колокольня, равно и римо-католическая Клининская каплица, т. е., починается ли она и идут ли в ней богослужения». Можно сказать, что духовное начальство вынуждено было сделать довольно серьезное внушение губернскому предводителю дворянства Свейковскому, ибо, как видно из этого указа, Свейковский старался построить римо-катол. каплицу в приходе, а не церковь православную, и, пользуясь своим высоким положением, равно отказывая давать нужные средства, задержал постройку храма на 8 лет — с 1844 по 1852 г., пока наконец Рабиевский священник Мануил Яржемский, «наскучив без церкви своей и перепискою о ней», решился сам на средства своих прихожан окончить постройку церкви. По справкам в приходо-расходных книгах оказалось, что Свейковский пожертвовал в октябре 1855 г. всего 50 руб. и этим думал заставить замолчать Рабиевского священника не мешать ему в постройке, римо-катол. каплицы.

Размеры храма: в высоту 30 арш., ширину 28 арш. одноэтажный, имеет вид равностороннего креста. Крыша дуговая, железная, об одном куполе, лежащем на сводах, крест на главе железный, прорезной, золоченный. Колокольня стоит особо от церкви, построена в 1886 г. на средства прихожан (2150 руб.), по плану архитек. Юргенса, из соснов. брусьев, обшита досками, двухэтажная, в нижнем этаже пристроены две небольшие кладовые. Колоколов 4: большой весит 10 пуд., второй 6 пуд., остальные по 2 пуд. Вокруг церкви дерев. досчатая ограда, устроенная на средства прихожан.

Антиминс шелковый светло-голубой, священнодейст. в 1869 г. архиеп. Агафангелом. Горнее место устроено в оконной нише. Иконостас досчатый с небольшими колоннами, двухъярусный. Царские двери резные, прямые, старинной работы, отчасти испорчены. Нижний ярус сверху обрамлен широким карнизом, над цар. вратами возвышается икона тайной вечери, с резными листьями по бокам, что и составляет второй ярус. Церковь холодная, имеет только одну печь железную в южном предъальтаре, но она очень плохого устройства и потому не топится. В алтаре, на горнем месте, в оконной нише устроен высокий киот, почти закрывающий собою окно второго света. Внизу киота в узенькой раме есть икона, изображающая посещение Богоматерью Елизаветы, написана на полотне, плохой живописи, над нею находится икона Богоматери в медной посеребренной ризе, большая, старинной живописи, в широкой раме, несколько углублена в киот, очень чтится прихожанами. Над этой иконой находится икона Христа Спасителя, великого Архиерея. Киот вверху оканчивается резным сиянием, в середине которого изображен Св. Дух в виде голубя. Над жертвенником устроен небольшой киот, ветхий, с очень ветхой иконой распятия Спасителя, на полотне. Ныне весь иконостас обновляется, с устройством новых икон. Утварью и ризницею церковь достаточна.

В церковном архиве хранятся: план церкви архитек. Михаловского; план колокольни 1884 г. архит. Юргенса; план церк. земель от 28 октября 1836 г. уезд. землемера Словиковского по свидетельствован председателем земского суда Горбовским и дух. депутатом свящ. Кушпетовским; эрекция на церк. земли, данная Феодором и Варфоломеем Ястрембскими в 1793 г. 8 марта и заявленная в Старок. уезд. суде 3 авг. 1803 г. в копии, списана



Битва з татарами, у якій загинув князь Роман Сангушко в 1516 р.

с подлинной 1810 г. 16 декабря и посвидетельствована Старок. протоиереем Николаем Беляновским; отдаточный лист 1836 г. 24 окт., описан теми же лицами, что и план церк. земель; проект по обеспечении причта от 30 апр. 1854 г.; копии метрич. книг за 1781–1832, 1836–1897 гг., испов. вед. за 1828–29, 46–50, 52, 55–62, 64–72, 74–83, 85–97 гг., обыскные книги за 1838–59, 71–97, прих.-расх. кн. за 1844–80, клир. вед. за 1845, 49, 52, 54, 59–62, 64–67, 72, 77–79, 82, 84–85, 87, 97 гг. опись церк. имущ. от 1868 г., и дополнительная опись от 1884 г. 24 авг.; кроме того, есть много русских и польских записок, выдававшихся помещиками и экономией Рабиевского прихода на вступление в брак их крепостных крестьян.

Проводы бывают в Светлую субботу.

Земли: усад. с огород. 2 дес. 1368 саж., пахот. в первой смене при Купельской дороге. 8 дес. 1550 саж., во 2 смене при приходе. кладбище 8 дес. 1320 саж., в 3 смен. при дороге, ведущей на крестьян. поля — 7 дес. 2062 саж., сенок. в одной смене 11 дес. 1657 саж., — всего 39 дес. 757 саж. Земля находится в выгод. местах, за исключением сенокоса, который лежит в 3 вер. от села и состоит из крутого косогора и мочара, а потому малополезен причту. Почва — рыхлистый чернозем, не особенно плодородна. По словам старожиллов еще было церк. земли около 30 моргов под д. Гоноровкою, где была, даже церк. пасека, но эту землю давно уже захватил Гоноровецкий помещик. И теперь еще есть спорный участок земли около церк. погоста, где построены 3 крестьянские усадьбы, но церковь не имеет средств, чтобы судом возвратить не по праву захваченное. Причт: свящ. 300 руб., псаломщ. 50 руб., поном. 38 руб. и просф. 16 руб. Для свящ. и псаломщ. дом и хозяйской прочны и хороши, построены по правилам от 11 апр. 1872 г. (кроме камен. погребца, построенного для свящ. в 1896 г. на средства прихожан). Для поном. дом и хозяйской ветхи. Для просф. дома нет.

В приходе три школы: одна церковно-приход. в ней в 1896 г. обучалось 35 мал. и 6 дев. и учителем состоит оконч. Вольн. семин. Григорий Боярский; другая школа грамоты в д. Клининах, в ней 32 мал. и 4 дев., учителем крестьянин Иван Критский, окончивший Купельское народ. училище; третья школа грамоты в д. Гоноровке, в ней 21 мал. и 3 див., учителем крест. Феодор Очкур, оконч. Купельское нар. училище.

Священнослужителями при церкви с. Рабиевки состояли: 1) пресвитер Андрей Фостек с 1781 г. по 1785 г., затем с февр. по июнь 1785 г. приход наблюдал иерей Иоанн Любович; 2) парох Стефан Олесницкий с июня 1785 г. по май 1795 г.; в 1795 г. 3 окт. метрич. книга была свидетельствуема двумя депутатами Базалийского дух. правления и за сим свидетельствованием под метрич. актами подписались — с 14 окт. 1795 г. по 25 окт. 1796 г. иерей Феодор Викторовский, парох Яхновецкий, а с 5 апр. 1797 г. по 26 апр. того же года иерей Иерофей Калцнович; 3) опять при-

ход. свящ. Стефан Олесницький с апр. 1797 г. по янв. 1807 г., такой значительный перерыв в продолжительной службе Олесницького можно объяснить его болезненностью, ибо и до 1795 г. под актами часто встречаются подписи vicария Маначинского Василия Коповского; уже с 7 дек. 1806 г. за болезнью Олесницького, требы исправляли, свящ. с. Кушнаревки Иоанн Дащыновский, с. Гавриловки Тимофей Олесницький и с. Федорок Феодор Постригачевский последний считался наблюдающим Рабиев. приход с янв. 1807 г. по июнь 1809 г.; в сент. 1808 г. Постригачевский сам заболел и приход наблюдал свящ. Иоанн Дащыновский; 4) прих. свящ.; Фома Остальский с июля 1809 по ноябрь 1832 г., когда он перешел в с. Янковцы Кремен. уез., затем по май 1837 г. приход наблюдал свящ. с. Писаревки Григорий Кульматицкий, но так как он был и благочинным, то за него часто исполняли требы священники с. Куриловки, м. Купеля, Порохни и Маначина; 5) прих. свящ. Симеон Вакулович с июня 1837 г. по июль 1842 г., затем с июля 1842 по апр. 1843 г. приход наблюдал свящ. с. Куриловки Иоанн Гаськевич; 6) прих. свящ. Мануил Яржемский с 2 февр. 1843 г. по ноябрь 1863 г. раньше он служил с 7 июля 1842 г. в с. Топорищах Жит. уез., строитель приход. церкви, в 1869 г. вышел заштат; 7) сын его, свящ. Никон Мануилович Яржемский, с 30 ноября 1869 г. по авг. 1891 г., когда перешел в с. Писаревку сего же уезда; 8) свящ. Иоанн Яковлевич Варанович, сын свящ., урож. с. Васьковец Засл. уез., студ. Волын. семина. (вып. 1887 г.), 26 июля 1891 г. рук. во свящ. к сему приходу, где и ныне служит (1898 г.); Псаломщиками были: 1) Семен Вакулович с янв. 1804 г. по ноябрь 1821 г.; 2) Антон Семенов. Кошаловский с 1821 г. по ноябрь 1826 г.; 3) Илья Сатпневич по май 1829 г.; 4) опять Антон Кошаловский по 1835 г.; 5) Василий Мартышевский в 1836 г. (из Порохни); 6) Василий Лотоцкий в 1837 г. (из Левковец); 7) крест. Андрей Миський; 8) Павел Каминский с 1838 по май 1848 г.; 9) Иулиан Метельский с декабря 1849 по май 1880, г.; 10) сын его, Иван Иулианович Метельский с 16 авг. 1880 г. до настоящего времени: Пономарями были: 1) Иван Варцевский с февр. 1804 г. по янв. 1811 г.; 2) Адам Копачевский с 1826 г.; 3) Константин Дычковский с 1844 по 1848 г.; 4) Семен Жукович с 1848 по 1853 г. и 5) Иван Димитриевич Доброгорский с 1853 г. по настоящее время служит.

По данным за 1896 г., дворов в с. Рабиевке и дд. Клининах и Горовке $260\frac{3}{4}$, прихож. 2075 д. об. п.; римо.-катол. 1232 д. об. п.ол.; евр. 131 д. об. п.

Нравственность прихожан во время крепостной зависимости, как по документам, так и по свидетельству крестьян, вообще была лучше, чем в настоящее время. Конечно, и во время крепостной зависимости, по словам церковно-приход. летописца, было и пьянство, и воровство, и разврат, но только как редкие случаи; когда же крестьяне почувствовали себя вольными, то нравственность их сразу понизилась. Прежде всего, крестьяне в широких размерах занялись контрабандой, особенно доставкой заграничной водки, а это повело к расслаблению нравов прихожан. Особенно развит контрабандный промысел среди крестьян д. Клинин и они сами рассказывают, что тогда почти в каждом доме был тайный кабак. И этот промысел развил в крестьян нахальную отважность, буйство, отучал их от любви к земледельческому труду, а приучал к легкой наживе, а отсюда к воровству и чрезмерному пьянству. Последствия этого промысла пагубно отражаются на их нравственном состоянии. Уже незаконнорожденные показаны в метриках лишь с 1855 г. и число их впоследствии увеличивалось, а всех незаконнорожденных по 1890 г. в метриках показано 52, не бывших у исповеди по нерадению 4.

Одежда крестьян. Пожилые мужчины носят длинный полотняный кафтан, крашенный в клетку, штаны и сапоги, верхнюю одежду служит халат из толстого домашнего сукна темно серого цвета, опоясываются красным поясом с длинной бахромой и носят зимою барашковые шапки, а летом соломенную шляпу, — «капелюх». Молодые парубки носят сапоги, штаны и короткие

кафтан до пояса не в талию «лейбык». Девушки носят сапоги, цветную юбку, обшитую внизу лентами, редко полотняный кафтан, лейбык, сверху длинный кафтан тонкого сукна, опоясанный поясом. На голове носят громадные венки — летом из живых цветов и листьев, в остальное время года из бумажных цветов, засушенного барвинка, с примесью свернутой золоченной бумаги. из-под венка на спину спускаются ленты — «бынды, поуже — «стонжки». Замужние женщины кругом головы завязывают сложенный платок, а волосы покрывают ситцем, причем если это покрывало сделано из реденького, просвечивающего ситца, то оно называется «чипець», а если из более плотного цветного ситца, то «кантур». Если невеста после брака приходит в церковь ко вводу, то на голову надевает белый ситец, с длинными концами, обхватывающими шею и спускающимися ниже пояса. Это головной убор называется «рантух». Обувь женская — сапоги непременно с высокими каблуками и с высокими же подковами.

Земельный надел у крестьян равен 4 моргам, немногие имеют по 8 моргов, еще меньше — по 12 — 16 моргов и лишь несколько человек по 20 моргов. До 40 крестьян наделены по 1 моргу и до 50 чел. совсем не имеют ни пахотной, ни сенок. земли. Такое ненормальное раздробление земельного надела происходит от обычая крестьян делить землю между детьми, хотя бы пришлось делить 4 морга между 4 сыновьями; отсюда происходит обеднение крестьян, тем более, что у них не существуют в обычае отхожие промыслы и заработки. Ремесла в приходе развиты мало. Есть до 5 плотников, 2 каменщика, 3 кузнеца и 20 сапожников. Почти во всяком доме занимаются выделкою полотна на рубашки, штаны, кафтаны и мешки. В приходе есть 3 водяных мельницы — помещичьи и 2 ветряные — крестьянские.

Смешанных супружеств православных с католиками 29 и православного с протестанткою 1. В таких супружествах православное лицо, за малыми исключениями, становится более холодным к православию, а католическое — к католицизму, не ходят ни в церковь, ни в костел, однако католические посты соблюдает целая семья, в субботу едят «с набялом», великий пост начинают со среды, по воскресеньям великого поста также едят «с набялом», т. е., молоко и яйца. Особенно много фанатиков-католиков в д. Клининах, где почти половину населения составляют католики.

У прихожан есть обычай — 24 июня украшать крыши домов зеленью, но не ветками деревьев, а «зельем» — лопухом, отчего этот день называется у них днем Ивана Лопушника.

В Пасху, после розговен, молодежь отправляется веселиться на церк. погост, причем делится на три группы: возрастные хлопцы и женатые помоложе садятся на землю в кружок и азартно играют в карты — воза, фильку, дурня и др., мальчики бегут на колокольню и все время звонят, а девушки составляют хороводы и поют. Хоровод обыкновенно устраивается так: на земле сажают двочек — недалеко одну возле другой, затем дивчата берутся за руки и ходят скоро между посаженными детьми, кружатся, конечно, с песнями, и это называется «крывый танец». Песни эти по большей части шуточные и применяются к известной личности. Для примера приведем несколько таких песен:

1.

«Ходить жучок по жучині,
А жучина по деревині.
Грай, жучку, грай.
На жучкові жупаночок
Бо сам жучок, як паночок.
Грай, жучку, грай.
На жучкові кашкетина,
Бо сам жучок, як дитина.
Грай, жучку, грай.
На жучкові черевички,
Бо сам жучок невеличкий.
Грай, жучку, грай.
На жучкові камизелька,

Пристав жучок до серденька,
Грай, жучку, грай.
Дайте, хлопці, околота,
Видам жучка до болота.
Грай, жучку, грай.

2.

Ой, на травці, на муравці
рано зелено,
Там витоптана стежечка.
Ой, на травці, на муравці
рано зелено
Витоптав він ходяче.

(такої—то к такой—то, Герцій до Зофії).

Ой, на травці.
Мед—горілку носячи.
Ой, на травці.
Там він її частує.

Ой, на травці.
Дзинкує тобі, Герцію, за твое мед—вино.

3.

Під дубровкою, під зелененькою
Аж там хлопці комара б'ють.
Під дубровкою..

Аж там його забили.

Під дубровкою..

Ним сі вони ділили.

Тому (именується кому) комарець
Шатунів тулубець,
Як печений горобець.

4.

Косили сіно три братанічі,
Ганнонька сестра снідання носила.

Здигали її три розбійнички,
Дали Ганноньці коня тримати,
Самі сіли,
Снідання з'їли.

Бачить Ганнонька, що й не воронька,

Пустила коня в чистеє поле,
Сама скочила в синее море.

Ой, як скакала, то повідала,
Щоби в тім морі води не брати,
В лузі калини щоб не ломати,
В лісі тернини щоб не ломати,
В городі роси не стрясати,
В долині трави щоб не косити,
В морі вода — Ганнина врода,
В лузі калина — Ганнине очко,
В лісі тернина — Ганнине личко,
В городі роса — Ганнина краса,
В долині трава — Ганнина слава.

По окончании каждой песни, девушки бегают и ловят, одна другую — играют горобчыка. Так веселятся первые три дня Пасхи. В Светлую субботу бывают проводы — поминовение усопших: по окончании литургии, с крестным ходом отправляются на кладбище и там, над могилами, совершаются панихиды. Возле ворот располагаются нищие, которых дарят хлебом, яйцами и др.

В храмовой праздник на Вознесенье Господне есть обычай ходить по селу с тарелками для сбора пожертвований на церковь (собирают от 8 до 15 руб.). На Троицу украшают дома зеленью, но так как веток от деревьев здесь весьма трудно достать, то в стропила обыкновенно натякают лепехи, татарского зелья — водяного растения. 30 ноября, на Андрея, после обычного гаданья на пампушках, девушки, поужинав, отправляются на берег пруда и ищут там какой-нибудь находки: кто найдет черепок, выйдет замуж за гончара, кто кусочек ремня, выйдет за сапожника, если нитку — за ткача, если кусок дере-



Подільський селянин. Фотознімок початку XX ст.

ва — то за столяра. 4 и 5 декабря ни одна женщина не будет прясть ниток — грешно. День Св. Варвары (4 дек.) — праздник сестричек. Накануне Рождества Христова — строгий пост до вечера. Вечером же стелют сено на стол и на лавки, стол покрывают скатертью, кладут под скатерть 12 головок чеснока, которые после того имеют якобы целебные свойства от колики. В углу ставят сноп озимого хлеба, а около снопа в сене ставят горшок с кутьею, т. е., вареною пшеницею. На ужин должно быть 12 блюд; во время его под стол кладут топор и на него ставят ноги, чтобы не ломала их ломота. Прежде всего на Св. вечере едят кутью и бросают ею в потолок, чтобы велась пасака. Если кутья пристанет к потолку, то пасака будет хорошо вестись, а неимеющий таковой поймает роя, и заведет свою пасаку. Если же кутья не пристанет, то пасака будет неудачная. На первый день Р. Хр. не ходят из дома в дом и это объясняют так: если младенец некрещеный, то ни в дом, ни из дома, где есть такой младенец, ходить нельзя, так и на Рожд. Хр. Если же женщина пойдет в чужой дом в это время, то говорят, что она ведьма. Равным образом в 1 день Р. Хр. не подметають хаты, и сор лежит от святой вечери до утра второго дня. Перед утренею же второго дня выметають сор, выносят его на огород и сжигают, и это называется: «палять діда». Этот странный обычай так объясняют: Спаситель родился в невычищенных яслях, в соломе, поэтому и хату нельзя очищать от сора. На второй день Р. Хр. уже поздравляют друг друга с праздником. Довольно оригинально поздравляют парубки: они вводят коня в хату, вертят им по комнатам и приговаривают: «віншую вас з тими святами, з Христовим Рожеством. Дай Боже, ті свята випровадити і на будущий год дождати». Вечером же хлопцы и дивчата идут колядовать под окнами, но их колядки не имеют никакого отношения к празднику. Напр.,

«По горі, горі, пави ходили,
Ой, дай Боже, пави ходили,
Пірця ронили.

За ними йшла гжешная панна (такая—то)
 Пірця збирала, в фартушок клала.
 Ой, дай Боже, в фартушок клала.
 З фартушка брала, на столик клала,
 Зо стола брала, віночок вила.
 Ой, дай Боже, віночок вила.
 Звила віночок, пішла в таночок.
 Ой, як си зірвав буйненький вітрець,
 Здер (с такой—то) павяний вінець.
 Ой, дай Боже, павяний вінець.
 Приніс він йоґо в тихий Дунаєць.
 Здибало її три риболовці.
 Три риболовці, всі три молодці.
 Ой, дай Боже, всі три молодці.
 Котрий молодець поклін по вінець,
 Ой, дай Боже, поклін по вінець,
 Ой, тож нам буде за дружочка.
 Одному буде перстень золотий,
 Другому буде хустка шовкова,
 Третьому буде сама молода,
 Сама молода, та як ягода».

Пропевши коляду, идут в дом за подарунком и поздравляють с праздником, говоря: «Добрий вечір пане господарю, ми до тебе. Просив вас Господь на порадоньку до себе, обіцяв вам Господь сто кіп жита вродити, дай же вам Боже, щастя, здоров'я пожити». От Рождества до Крещения вечера считаются святыми, а потому в эти вечера избегают заниматься работой. На Новый год приходит в хату кто—нибудь из младших членов семьи, обсыпает зерном сноп, поставленный в Рождественский канун, и приговаривает: «сійся, сійся, родися на щастя, на здоров'я, на той пришлий рік». В канун крещения опять бывают вечера с кутьей, причем сноп озимого хлеба переменяют на сноп ярового. В тот вечер парубки и дивчата гадают о будущих невестах и женихах, выходят на двор и слушают, где собаки лают, оттуда будет парубкова невеста; если же дивчина гадает, то жених. В тот же вечер некоторые дивчата поют под окнами:

«Ой, на річці, на Ярдані
 Золотий хрест випирає,
 Бачила йоґо гжешная панна (такая—то).
 Бачила вона, аж до батенька,
 Ой, батеньку, голубоньку,
 Бачила я дивненький хрест золотенький».

В самый праздник Крещения не только из людей никто не ест и не пьет, но и скотине не дают воды до ее освящения. Захватив же освященную воду, бегут домой, вливают часть ее в корыто, или колодезь и поят скотину.

Суеверия. Крестьяне искренне верят в ведьм, русалок и домовиков. Среди них есть многие, уверяющие, что их посещали ведьмы, утопленники звали в воду и пр. Ведьмой по их мнению, можно считать всякую женщину, коровы которой дают очень много молока. Ведьма может испортить чужую корову, перекидывается в собаку или кошку и бежит к своим врагам, чтобы учинить какую—нибудь пакость. В оврагах и болотах живут русалки — «богини», которые также могут сделать большую пакость человеку. Так, если у кого новорожденный ребенок ночует некрещеным, то русалка может забрать себе такого ребенка, подбросивши своего. Узнать ребенка русалки можно, ибо у него бывает большая голова. Утопленники живут в той воде, где они утопились, и зовут к себе человека на житье с ними, иногда употребляют насилие, напр., тянут за ногу в воду. Оригинальные понятия существуют у крестьян о тех, которые имеют удачу в своих работах и всяких делах, вообще богатых. Богатым помогает наживать богатство домовик, нечистый дух: некоторые утверждают, что они видели домовика в пасеке одного богатого крестьянина, когда тот переносил ульи из погреба в садик: домовик прыгал и скакал, одетый «паньчем».

Обычаи и обряды. Когда родится ребенок и его обмоют, стараются в тот же день окрестить его, а потом угощают кумовей, коих бывает от одной до 6 пар. В прежнее время на другой день опять собирались кумы к отцу новорожденного и опять угощались («похрыстыны»), а на 3 день снова приходили кумы, но уже со своим угощением («патрусыны»), теперь же это выводится из обычая и крестины продолжаются один день.

Многочисленными обрядами обставлена крестьянская свадьба. Сватовство происходит так: парубок берет с собою двух крестьян, кои в таком случае называются старостами, и идет непременно ночью в дом намеченной дивчины, давши старостам полштофа водки, хлеб, свечу и спички. Подойдя к дому дивчины, старосты стучатся в окно и вызывают хозяина отворить дверь, говоря, что на дворе случилось что—нибудь — или корова убежала, или лошадь отвязалась и т. п. Хозяин отворяет дверь, старосты входят в хату и говорят о цели своего прихода так: «ми чули, що у вас єсть добра лошиця, а нам такої потрібно, чи не продасте її нам». Хозяин спрашивает, кому нужна лошыця, и если не желает за такого—то выдавать, дочь, то прямо заявляет, что ни за что не продаст «лошиці»; если же соглашается, то говорит: «як дорого заплатите, то можна і продати». Тогда старосты вынимают свечу, зажигают ее, садятся за стол и ставят водку. А дивчина на это время прячется на печь или в сени. Хозяин дальше ведет такой разговор: «ну, хоть я і согласен продати лошицю, але не знаю, чи вона сама дасться взятися, треба о тому розвідати». Зовут девушку и спрашивают ее о согласии. Если она не согласна, то старосты выпивают водку и уходят, а если согласна, то отвечает: «як тато скажуть». Получивши согласие дивчины, зовут в дом жениха, который до того времени не должен быть в хате, а стоит на дворе, и начинается попойка, причем иногда зовут и соседей. Когда заявят священнику о помолвке и будет назначен день свадьбы, то собираются в дом невесты на заручины. На заручины молодой идет с роднею своею, непременно с музыкой, и тащит боченок водки. А в это время до прихода жениха родня невесты находится в сборе. Прибывши в дом, родня жениха садится за стол. Отец жениха ставит возле себя водку и поит гостей. Затем жених кладет на стол руки, на его руки невеста кладет свои руки, на ее руки кладут руки родные и все гости — с шумом и криком. Староста берет полотенце, вяжет все руки вместе, сильно давит их и говорит: «хто дасть добрий викуп, то отпущу тому руки». Тогда родня, невесты производят складчину на свадьбу жениха, а родня жениха — на свадьбу невесты. После того идет попойка с танцами. В четверг пред браком в доме невесты происходят «винкоплетыны». Под вечер в четверг невеста идет в село и приглашает к себе всех девушек плести свадебный венок. Когда девушки соберутся и начинают плести венок, невеста становится у дверей и плачет. А перед «винкоплетинами» невеста выбирает себе двух друзей, жених же две дружбы — старшего и младшего. И вот жених в сопровождении старшего дружбы и музыки идет в дом невесты на «винкоплетини» и несет с собою полштофа водки. Придя в дом, жених с дружбою ожидают окончания плетения венка, а затем дружба вынимает из кармана водку, наливает рюмку и пьет за здоровье дружки, причем долго обманывает дружку, т. е., протягивает ей рюмку с водкой, а затем сам выпивает. Если же дружка бойкая и вырвет из рук рюмку, то все девушки бросают в него оставшимся от венка зельем. Дальше, дружка поет любимую свою песню, держит в руках рюмку водки, а музыка ей играет, девушки же все хлопают в ладоши. Затем танцуют. В субботу, перед вечером, жених и невеста с музыкою идут к своим родным просить на веселье. Просят в такой форме: «Просили, вас тато і мама і я вас вашеце прошу, зберіться, будьте ласкові, до нас на весілля». В день брака невесту расплетают, ставят посредине комнаты, «стільця», кладут на нее вывороченный кожух, сажают на нее молодую, а затем начинает расплетать косу мать, потом отец, дальше все домашние, невеста же плачет. Когда молодой идет в церковь, то кладут перед домом его на полотно два хлеба

и между хлебами проходит молодой. По дороге жених заходит к невесте и с нею вместе так же проходит между хлебами, затем обое с старостами, дружками отправляются в церковь. После брака все из церкви идут в дом невесты. Дружба забегает вперед, чтобы известить о свадебном шествии, причем ножом режет косяки дверей, «щоб знати, що тут було весілля». Если же свадьба из приписных сел, тогда образуется свадебный поезд. Впереди едут верхами жених с дружками, за ними невеста с дружками, а дальше остальные. В доме невесты родители встречают молодых с хлебом и музыкою. Выпивши и закусивши, жених идет в свой дом. Первые день и ночь в домах жениха и невесты «весілля» идет отдельно, несмешанное, отдельно веселятся жениховы гости и отдельно невестины. На другой день, около полудня, жених с своею свитою, непременно в восемь человек, сам — девятый без пары, отправляется к невесте. Перед ним несут коровай, — громаднейшую булку хлеба, сверху выложенную из хлеба же разными фигурами и украшенную зеленью. Когда жених приходит со свитой в дом невесты, то их не пускают, запирают все двери. Положив коровай на столе, на особо заранее приготовленном столике, староста с хлебом идет к дверям и просит отворить их. А за дверями в сенях сидит мать невесты, в вывороченном кожухе, с лицом, вымазанном сажей. Староста надрезывает принесенный хлеб, вкладывает туда серебряные монеты и через полуотворенную дверь подает этот хлеб матери невесты. Если мать невесты найдет количество вложенной серебр. монеты достаточными, то впускает в дом жениха, в противном случае староста должен прибавить серебра. Когда жених войдет в хату, невеста сидит за столом и крепко держится за стол руками, жених должен оторвать невесту от стола и поцеловать ее. Если же жених малосилен и не может оторвать невесты от стола, то над слабосилием его все смеются, а дружба нагайкой бьет невесту по рукам, и та поневоле пускает к себе жениха. Потом гуляют до вечера. Вечером жених забирает невесту к себе в дом и делает это так: невесту отправляет с иконою на двор, а сам остается за столом с дружкой и выслушивает наставления родителей, как должно обходиться с женою, потом прыгает чрез стол и выходит к невесте. Дружку же не выпускают из-за стола. Если дружбе не удастся убежать, задержат его за столом, то перевязывают соломою и требуют выкупа. Другой же дружка берет прялку невесты, вылазит на крышу, прядет и кричит всем, что невеста — отличная пряха. Когда же жених остается на хозяйстве в доме невесты, то дружка на крышу вылазит с цепом молотить, и также кричит, что жених — отличный молотильщик и работник. После освобождения дружбы, жених возвращается в дом и благодарит родителей за полученную жену, говоря: «дякую вам за хліб, за сіль, за горілку и за хорошую дівку», и так три раза. Затем жених, имея уже пару, идет в свой дом и здесь сейчас же невесту посылает за водою, которою она должна напоить гостей. На третий день свадьбы родные невесты приходят в дом жениха, их встречают с музыкой, невесту же запирают в комнату и сразу не показывают ее родителями. Тогда родные невесты просят показать им их дытину, молодую господиню; молодую приводят, но под длинным покрывалом, и родные должны узнать ее по пальцам рук. Но не сразу приводят невесту, а раньше другую женщину или мальчишку, и случается, что их принимают за невесту, в таком случае признанный за невесту садится за стол около родных невесты, а невеста же должна выкупить свое место. Случается, что невесту приводят первою под покрывалом и родители не узнают по пальцам своей дочери, тогда невеста сильно плачет, «що вже так скоро виреклись своєї рідної дитини». Дальше поют, гуляют до утра. Этим иногда и оканчивается свадьба, иногда же свадьбу тянут среду и четверг.

Забавно встречают хозяйки первый гром. Услышав первый раз гром, хозяйка выбегает на двор, качается по земле и приговаривает: «щоб грім та гроза не викачали моїх конопель, лучче я сама викачаюсь при цьому громі». Когда выходит хозяин в поле сеять, берет с собою хлеб, кладет его на полотно, также



Маєток у Шмирках. Сучасне фото.

выкладывает из соломы крест и, перекрестившись, начинает себю. Когда первый раз выгоняют скот на пастбище, хозяйка в воротах кладет пояс и через него перегоняет освященною вербою скот, «щоб вся скотинка вкупці вернулась додому».

Народная медицина. Выкачивание и вымовляние считаются универсальными целебными средствами, для чего употребляют заговор. Церковно-приходский летописец приводит для образца след. заговор: «вимовляю, виливаю на сталь, на воду, на огонь, ні сам собою, но Божими словами і своїми мислями, щоб ти права не мала, грішного тіла не грухотала, і жовтої кости не ломала, і червоної кривлі не псувала. іди собі там, де вітер не віє, де сонце не гріє і де люде не ходять. Там ти будеш панувати і роскошувати, ніхто тобі не буде перескажати. Страх, переляк, гостец, вітер, слабість, с чого б ти не був, де б ти си не взяв, чи з їдла, чи з пиття, чи з спання, чи вітровий, чи сходливий, чи полудневий, чи вечіровий, чи досвітковий, чи панський, чи циганський, чи дівочий, чи паробочий, чи з ходу, чи з праці, чи з очей, де б ти не був, де б ти си не взяв, я тебе вимовляю, визиваю ні своїми словами, Божим духом. Святий Петре, святий Павле і всі святії вгодники Божії, станьте мені в посилку і в порятунку і да допоможть мені визвати, вимовити, виратовати». Должно быть, этот заговор служит от всех болезней, ибо в нем говорится: «от переляку, вітру (простуди), стритця (сглазенья), слабисти (всякой болезни). Бабы разбивают яйцо, которым выкачивают, и по нему гадают об исходе болезни, бросаю уголь в воду, на которую выливают яйцо, и по расположению угля также гадают об исходе болезни.

О падающей звезде крестьяне говорят: дiавол хотел поставити свою звезду на небе, но Господь сбросил эту звезду, иные добавляют: я сам видел, что на том месте, где упала звезда, была смола. Радуга, «тенча», по их воззрению, есть какой-то насос, который набирает из речек воду и потом разливает в виде дождя на землю.

Всех грамотных в приходе, умеющих читать и писать, 10 чел., а умеющих только читать около 50 чел., так. обр., грамотные составляют около 27% между прихожанами.

Среди прихожан в большом распространении — брошюра «Сон Богородицы», изд. в Одессе. в 1884 г. у Баумштейна с разрешения цензуры; в ней, сверх всего прочего, заслуживает внимания отдел «о 12 пятницах». В нем дается совет поститься следующие пятницы: на 1 неделе Вел. поста для избавления от напрасного убийства, пред Благовещением от внутренней скорби, пред Пасхою от напрасного кровопролития, пред Вознесением от воды и потопа, пред Троицей от зубной боли и перед Ильей от огня и пламени, пред Преображением — от трясуещей скорби (лихорадки)

и пред Успением от напрасной смерти, пред Усекновением — от бессонной головной боли, пред Михаилом — от напрасного мучения, пред Рожд. Хр. для вознесения в царство небесное и пред Крещением для избавления от злой муки предвечной.

РЕПНА с., расположено в низменном месте у речки Тарнорудки, в 30 вер. от м. Волочиска Волын. губ., от жел.-дор. ст. Войтовцы в 15 вер. Местность здоровая; почва — черноземная. Приход состоит из с. Репны и д. Сербинова. Имение принадлежало раньше Сусанне Ивановской, а теперь Я. И. Залеской. Население прихода состоит из 1180 душ об. пола, православного вероисповедания. Все жители — крестьяне-малороссы, занимаются земледелием.

Прежний храм был деревянный, трехкупольный, построен в 1703 году; в 1893 г. на его месте построен новый, нынешний храм, однокупольный, деревянный, с такою же колокольню, на каменном фундаменте; стоимость храма 6360 рублей. Иконостас трехъярусный, позолоченный. В храме есть местно чтимая икона страждущего Спасителя. На погосте находится каменный памятник в память чудесного избавления Императора Александра Николаевича от угрожавшей ему опасности в 1880 г.; памятник этот имеет вид часовни. Церк.-земли 35 дес., в том числе пахот. 33 дес. и усад. 2 дес.; пахотная земля расположена в 3-х участках. Причт. помещения все новые и удобные. Церк.-прих. школа Р. с 1868 г.; открыта священником Александром Стефановским и помещается в новом собств. здании. Школа грамоты дер. Сербинова существует с 1887 г.; помещается в новом здании с 1898 года.

САРНОВ с., расположено на равнине, которая с востока, запада и юга омывается двумя прудами. Село прорезывается с севера на юг и с востока на запад (крестообразно) двумя широкими улицами; отстоит от жел.-дор. ст. Войтовцы в 7 вер. Хорошей воды для питья в Сарнове нет; есть обильный источник сернистой воды. Климат сырой, вредный для здоровья; почва черноземная. Предание говорит, что С. был некогда предместьем города, лежавшего между селами Сарновым и Бруневкою и называвшегося Брулов; следы города указывают в валах и канавах на урочище Волощина. К Сарновскому приходу принадлежат приписные деревни: Кривачинцы, Петриковцы и Куравечка. Кривачинцы Петриковцы в XVIII в. составляли один, отдельный от Сарнова, приход; в д. Кривачинцах была церковь в честь Св. влмч. Димитрия, а потому крестьяне сих деревень и по настоящее время считают храмовым праздником 26-е октября, день Св. влмч. Димитрия, а не Воздвижение Креста Господня, в честь которого устроен приходский храм в Сарнове. Численность прихожан следующая: в Сарнове 420 муж. п., 402 жен. п., в Куравечке 104 муж., 112 жен. п., в д. Петриковцах 120 муж. п., 118 жен. п., в Кривачинцах 150 муж. п., 170 жен. п. Католиков во всех поселках 450 муж. п., 450 ж. п. Все они — малороссы-крестьяне, занимаются земледелием. С 1748 г. по 1856 г. в с. Сарнове деревянная церковь в честь Воздвижения Креста Господня. В 1856 г. старая церковь была упразднена, а вместо нее в другом конце села был выстроен на средства помещиков Млодзянского и Залевского новый деревянный храм в честь Воздвижения Креста Господня. До 1895 г. иконостас в нем был старый, взятый из упраздненной церкви. В 1895 г. устроен новый двухъярусный иконостас. Церк. земли: усадебн. 3 дес. 900 саж., пахотн. 28 дес. 1330 саж. и сенок. 8 дес. 470 саж. Причт. помещения постр. в 1898 г. В приходе четыре школы: церк.-прих. в Сарнове и школы грамоты в Кривачинцах, Петриковцах и Куравечке. Сарновская и Кривачинская школы помещаются в собственных зданиях, а остальные — в наемных.

СОБКОВЦЫ с., волости Купельской. Церковь во имя Покрова Пресвятыя Богородицы. Стоит посредине села, на восточной стороне его в 4 саж. от домов поселян. Древняя церковь, построенная неизвестно кем и когда, сгорела в 1822 г. (по неосто-

рожности церк. старосты, забывшего погасить уголь в кадилнице); была деревянная; тогда же сгорели и многие документы церковные. Нынешняя церковь построена в 1873 году на средства прихожан (около 4000 руб.) и освящена 26 сент. того же года благоч. свящ. Стефаном Каролинским (постройка продолжалась с 1871 по 1873 г.). Мастером по постройке был Гавриил Войтович. Церковь деревянная, обшита досками, имеет в высоту 20 аршин, ширин. 9 арш. 8 верш., длину 28 арш., кораблеобразна. Крыта жостью, двухглавая. Кресты на главах железные, прорезные, позолочены. В храме, окон 13, в два света, из них 8 с железн. решетками. В куполе изображены 4 Евангелиста. В соединении с церковью колокольня, построенная в 1873 г. в три этажа. На ней 4 колокола: больший, с изобр. Св. Николая, вес. 7 пуд., второй без изображ. вес. 3½ пуд., третий 2 пуд. и четвертый 1 пуд. В 1873 г. вокруг церкви устроена крестьянами дерев. ограда с воротами и калиткою. Стены внутри церкви расписаны в 1873 г. иконописцем Павловским. Антиминс холщевый белый, свящ. 22 янв. 1867 г. архиеп. Агафангелом. Иконостас дерев., резной, с колоннами. Из старопеч. книг есть Евангелие Почаев. печати 1780 г. Метрич. книги хранятся с 1816 г., испов. вед. с 1858 г., прих.-расх. книги с 1878 г. Проводы бывают в понедельник Фомин. недели. Земли при сей церкви: усад. с огород. 1555 саж., под церк. погост. 384 саж., под проселочн. дорогами 96 саж., пахот. в 5 сменах 31 дес. 1056 саж., сенок. в 4 сменах при тех же полях и особо 8 дес. 872 саж., всего 40 дес. 2013 саж. На эту землю имеются план, а также эрекция, данная в 1791 г. помещ. Николаем Лагановским; самая эрекция хранится в архиве Волын. консистории, а копия ее сгорела вместе с церковью в 1822 г. Земля обмежована. Причт пользуется ею спокойно. Школа грамотности суц. с 1876 г., помещ. в собствен. доме, с жалов. учителю 20 руб. в год от прихожан. Учеников в 1895 г. было 20 муж. п. Владелец села Зелинский. По данным за 1896 г., дворов в сем селе 78, прихож. 618 д. об. п. Церковь эта приписана к самостоятельному приходу с. Лычовки в 4 вер.

СОЛОМНА с., расположено в ровной местности, на двух небольших холмах, среди которых протекает небольшая речка без названия, образующая небольшой пруд у села. От жел.-дор. ст. Войтовцы в 12 вер. Местность — степная; почва — черноземная. Имение это принадлежало раньше к Сатановскому имению Одровонжей, Костков, Синявских и Чарторыйских, а впоследствии оно перешло к владельцам Ивановским, в настоящее же время этим имением владеют Залевские. Православных жителей муж. п. 683 д. и жен. п. 729 д.; католиков 216 д. муж. п. и 202 д. жен. п. Все жители — крестьяне-малороссы, занимаются земледелием, а немногие — ткачеством и плотничеством. Храм в честь Рождества Пресвятой Богородицы, деревянный, построен в 1765 году тщианем прихожан. Он уже обветшал и в настоящее время собираются средства на новый храм. Колокольня — каменная, отдельно от церкви. Церк. земли: усад. 2 дес., пахот. в 3-х сменах 36 дес. и погоста 220 саж. Причт. помещения ветхи. Церк.-прих. школа открыта в 1878 г. и помещается в собственном здании, устроенном в 1894 году.

СЧАСТНОВКА (иначе — Щасновка) с., при р. Рудке, волости Белозорецкой, от Житомира 240 вер., от Кременца 60 вер., от ближ. жел.-дор. и почт. ст. Волочиска 25 вер., от ближ. прих.: м. Белозорки 8 вер. и с. Шибенной 8 вер. Село это лежит у самой австрийской границы. Приход 5 кл. Церковь во имя Свят. и Чудотворца Николая. Построена в 1755 году (16 мая) на средства прихожан. Деревянная. В 1868 г. покрыта жостью, устроен новый иконостас, внутри и снаружи церковь покрашена маслян. красками и вокруг нее устроена новая дерев. ограда. В 1878 г. уложен новый пол. В 1885 г. обшита досками и покрашена масляными красками. При ней дерев., на камен. фундамен., крыта жостью, с 6 колоколами, колокольня, покрашенная масл. красками. Утварью и богосл. книгами церковь достаточна. Копии метрич. книг

хранятся за 1804 г., 1808 г., 1829 г. и с 1868 г. по настоящее время, а исповед. ведом. с 1817 г. Опись церк. имущества имеется от 1885 г. Земли: усадебн. 5 дес. 740 саж., под церк. погостом 1200 саж., пахот. и сенок. в 3 участках удобной 79 дес. 2028 саж., а не удобной 5 дес. 1478 саж.; на эту землю имеются план уезд. землемера Товиева от 1870 г. и эрекция, данная 16 июня 1733 г. князем Михаилом Кобыбутом Вишневецким. Причт пользуется землею спокойно. Причт: свящ. 300 руб., псалом. 50 руб. и просф. 16 руб. Для свящ. дом — нов, построен в 1884 г., а хозпостройки — амбар, конюшня, скотный сарай, погреб и клуна построены в 1881 г. Для псалом, дом полуразрушен, хозпостройки — сарай и клуна — совершенно ветхи. Церк.-прих. школа сущ. с 1 марта 1883 г., помещается в обществ. доме, с содержанием в 200 руб. от прихожан. Учителем с 15 октября 1888 г. состоит Николай Андреевич Луцкевич, уволенный из 4 класса Кремен. духов. училища; учеников в 1888 г. было 25 муж. п. Дворов: 176 $\frac{1}{2}$, прихож. 1416 д. об. п.; римо.-катол. 17 д. об. п.; евр. 49 д. об. п. Священ. Павел Сильвестр. Легензевич (с 1 октября 1874 г., а на службе с 10 апреля 1863 г.) и псалом. Стефан Николаев. Бобровницкий (с 16 декабря 1883 г., а на службе с 1 сентября 1876 г.).

Село Счастновка, под именем села Счестновки, как имение князя Петра Владиславовича Збаражского, упоминается в акте от 27 декабря 1585 года, — в записи от князя Петра Владиславовича Збаражского пану Николаю Вонсовичу и еврею Новозбаражскому, Евфраиму, на отдачу им в арендное содержание местечка Нового Збаража и сел, к нему принадлежащих — Билозорки Верхней и Средней, Голотковец, Жошлаков, Яхновки, Соболевки, Воробиевки, Почапинец, Миодусовки, Колесец, Гнилиц Средней и Верхней, Малова, Шибенной и Щесновки (Szczesnowce).

ТАРНОРУДА м., расположено при впадении речки Тарнорудки в р. Збруч, на границе Галиции, в довольно топком, низменном месте и окружено небольшими горами; отстоит от жел.-дор. ст. Волочиск в 15 вер. В местечке есть мельница, 10 еврейских лавок, почтовое отделение. Почва черноземная, по местам глинистая; по берегу реки Збруча встречается известковый камень. В состав Тарнорудского прихода входят: деревня Каневка в 5 вер. от Тарноруды, с. Постоловка в 3 вер. и д. Заюнчки в 5 вер. До первого раздела Польши в 1772 г. м. Тарноруда представляло из себя громадное село, а когда после раздела Польши лежащая на правой стороне Збруча часть отошла к Австрии, то Тарноруда значительно уменьшилась по своему пространству. С переходом же имения в руки помещика Мальчевского, она снова расширилась постройкою здесь многих торговых лавок и домов и переселением из других мест еврейских семейств. В настоящее время в местечке проживает около 50 еврейских семейств и сравнительно с прежними временами местечко уменьшилось в объеме, вследствие страшных пожаров в 1847 г. и 1853 г. Каневка причислена к Тарноруде в 1817 г., а раньше была самостоятельным приходом. Жителей в м. Тарноруде 450 муж. п. и 441 жен. п., в д. Каневке — 111 д. муж. п. и 114 жен. п., в с. Постоловке — 121 муж. п. и 148 д. жен. п., в д. Заюнчках — 210 д. муж. п. и 214 жен. п.; все — малороссы-крестьяне. Прихожане занимаются исключительно земледелием и только некоторые сапожничеством и ткачеством. В XVI в. имение принадлежало к Сатанову; оно последовательно переходило к владельцам — Одровонжам, Косткам, Синявским, Чарторыйским и Любомирским, а недавно — Мальчевскому. По преданию, в м. Тарноруде существовала деревянная униатская церковь на правом берегу р. Збруча; так как она от наводнения была разрушена, то на месте ее построен в 1784 г. теперешний храм, каменный, в честь Вознесения Господня. До 1884 г. он имел вид католического костела и покрыт был гонтою, а в 1884 году гонта была заменена жостью и устроен купол в православном вкусе; иконостас — старый, одноярусный. Храм сей построен на средства княгини Изабеллы Любомирской. Храм в с. Постоловке построен в 1740 г. во имя Св. Еванг. Иоанна Богослова, деревянный. До 1876 года в Т. была церк.-прих.



Дерев'яна церква у Шмирках. Сучасне фото.

школа, а с этого года существует министерское училище. В 1897 г. открыта школа грамоты для девочек и помещается в том же здании, где до открытия министерской помещалась церк.-прих. школа. В том же году открыты школы грамоты в с. Постоловке, а в 1898 году в д. Каневке и д. Заюнчках. В дер. Каневке построен для школы новый дом. В Тарноруде есть костел в честь Божией Матери, устроенный в 1693 г. при Синявских, а в 1754 г. при князе Чарторыйском реставрированный. В костеле есть чудотворный образ Христа Спасителя, в честь которого бывают большие стечения богомольцев (отпусты) в некоторые праздники, как Вознесение, 10-ю по Пасхе пятницу и др.

ТРЕТЕЛЬНИКИ с., расположено в небольшой ложине, в степной местности; отстоит от жел.-дор. ст. Войтовцы в 1 $\frac{1}{2}$ вер. В климатическом отношении местность здоровая; почва черноземная. Приход состоит из Т. и деревень Криштофовки и Зеленой. Т. упоминаются в документах уже в XVI в. как принадлежавшие Гербуртам. В начале XVIII в. это село у Прота Потоцкого приобретено Петром Жеромским, и в его потомстве имение находится до настоящего времени. Прихожан в Т. 480 муж. п. и 520 жен. п. Криштофовка, как передают старожилы, была самостоятельным приходом и в нем была церковь в честь Св. Николая. Когда она приписана в Тр. — неизвестно; до сих пор сохранено место, где была церковь; теперь там стоит каменный крест. Жителей в Криштофовке 380 д. муж. п. и 410 жен. п. Зеленая получила свое название оттого, что она почти вся в садах, в зелени. Население этой деревни составляют католики-мазуры; православных всего 40 муж. п. и 48 жен. п. Все прихожане — малороссы-крестьяне, занимаются земледелием. Храм в приходе в честь Покрова Божией Матери, построен в 1760 г. помещиком Ростовским; он деревянный; отдельно колокольня кирпичная. В 1878 г. на средства прихожан храм расширен: сделан при нем придел, отчего он стал крестообразным; иконостас в нем трехъярусный. Церк. земли усад., пахот. и сенок. 34 дес. 67 саж.; в д. Кр. 20 дес. Причт. постр. возвед. в 1893 г. В приходе существует три школы: в Т. с 1888 г. церк.-прих., а в дд. Криштофовке и Зеленой — школы грамоты; все помещаются в собств. зданиях.

ФЕДОРКИ с., волости Волочической, от Житомира 220 вер., от Старокиростантинова 87 вер., ближ. почт. ст. Волочиска 12 вер., жел.-дор. ст. Волочиска 6 вер., ближ. прих.: с. Немиринец 2 вер., с. Лозовой 4 вер., с. Моначина 4 вер. Приход 7 кл.

Село это расположено в 6 вер. от австрийской границы, по обоим берегам незначительной речки Болванца, впадающей в 6 вер. в пограничную реку Збруч. На этой речке, при селе, пруд и мельница, принадлежащие графин. Миончинской. Местные жители берут воду из 4 ключей, вытекающих из небольших возвышенностей в селе. Пять дорог ведет из села: одна на запад в с. Немиринцы, другая на север в с. Лозову, третья на восток в с. Порохню, четвертая на восток в с. Завалийки Подольск. губ. и пятая на юго-зап. в м. Тарноруду Под. г. Почва черноземная. Чернозем лежит тонким слоем на глине, под толстым слоем которой расположен камень-плитняк. Климат вообще здоровый. Границы прихода составляют: с востока с. Завалийки Подольск. губ., с юга с. Репна той же губ., на зап. с. Немиринцы и на север с. Лозова.

Село это в XVIII веке принадлежало гр. Потоцким, потом перешло во владение Хилинских; дочь одного из Хилинских, по мужу графиня Миончинская, в настоящее время владеет им.

В селе церковь во имя Покрова Пресв. Богородицы. Построена в 1754 году на средства прихожан. Стоит в середине села, на ровной местности, вблизи изб поселян. Деревянная, крыта жстью; к ней прихожанами пристроены в 1830 г. ризница, а в 1886 г. вместо притвора, колокольня (за 2300 руб.). Церковь имеет форму продолговатого креста, выс. 16 арш., шир. 6 арш. и дл. 19 арш. Однокупольна. Колокольня в выс. 21 арш., в дл. и шир. по 6 арш., в 3 этажа. Колоколов 3: первый в 8 пуд., второй в 1½ пуд. и третий в 1 пуд. 10 фун. В 1889 г., в память события 17 окт. 1888 г., вся внутренняя часть храма отремонтирована причтом и прихожанами (за 1200 руб.), — обновлен иконостас, окрашены стены масл. красками, уложен новый пол, построены новые дерев. престол и жертвенник и новые киоты — запрестольный на горнем месте и в средней части храма за левым клиросом — с изображениями в последнем киоте святых — Александра Невского, Марии Магдалины, соименных Государю и Государине, а также Св. Андрея Критского, память коего церковь чтит 17 окт. Антиминс белый шелковый, иконостас резной, дерев., о трех ярусах, с колоннами. Утварью и ризницею церковь достаточна. Проводы бывают в Светлую субботу. На приходском кладбище есть часовня каменная, крытая жстью и покрашенная, построена на средства крест. Игнатия Григорьева Дыкого в 1893 г. Копии метрич. книг хранятся с 1754 г., а испов. вед. с 1806 г. Опись церк. имущ. имеется от 14 марта 1873 г.

Земли при церкви: усад. с огород. 1½ дес., пахот. в 3 смен. 39 дес. 1200 саж., сенок. 6 дес. 1200 саж., — всего 47 дес. 1200 саж. На эту землю имеются: эрекция, данная 20 мая 1760 г. помещ. Еленою Потоцкою, а также план, снятый в 1878 г. участков. землемером Теодоровичем (другой экземпляр этого плана хранится в Волын. д. консистории и третий в съезде миров, посредников). Из этого количества земли 2 дес. затоплены в 1878 г. повышением воды в пруде помещ. Ледоховским. Земля полевая состоит из 7 участков в 2 — 5 вер. от церкви. В 1872 г., при размежевании помещичьих земель от крестьянских, причтовые земли заменены другими участками между землями крестьянскими. Земля — чернозем. Причт: свящ. 300 руб. и псал. 50 руб. Для свящ. дом и хозпостройки новы (кроме погребя) и хороши. Для псаломщ. дом и хозпостройки новы. Церк. школа грамоты сущ. с 1876 г., помещ. в общест. доме, с жалованием учителю в 30 руб. в год от прихожан. Учеников в 1896 г. было 16 мал.

В церк. ризнице хранятся след. книги: 1) Четьи—Минеи, Москов. изд. 14 дек. 1795 г.; 2) Семя Слова Божия, Почаев. изд. 1751 г.; 3) Требник, изд. в Почаеве 16 авг. 1741 г. при еп. Луцк. Феодосии Лубенецком—Рудницком; 4) рукописная постная Триодь, списана Симеоном Бобовским в 1753 г. при короле Августе III.

Священнослужителями при церкви с. Федорок состояли: 1) свящ. Георгий Стефанович с 1771 г. по 1787 г.; 2) свящ. Феодор Постриончевский с 1787 по 1803 г.; 3) Иоанн Олесницкий с 1804 по 7 июня 1835 г., затем в 1836 г. приходы сс. Лозовы и Федорок были соединены в один приход, который наблюдали быв. свящ. с. Лозовой Василий Левицкий по 7 июня 1836 г., а также свящ. с. Моначина Петр Олесницкий и с. Порохни Павел Гловацкий по 13 августа того же 1836 г.; 4) приход. свящ. Петр Павлович Хмисевич с 14 авг. 1836 г. по 31 июля 1838 г. затем с 1 авг. по 31 декабря 1838 г. приход наблюдал свящ. с. Немиринец Платон Красицкий; 5) прих. свящ. Фома Остальский с 1 января 1839 г. по 30 июня 1842 г.; 6) свящ. Михаил Андреевич Рыбчинский с июля 1842 г. по 1855 г.; 7) свящ. Иосиф Олесницкий с 1855 г. по 1865 г., затем с февраля 1865 г. по октябрь того же 1865 г. приход наблюдал свящ. с. Немиринец Антон Сатиевский; 8) прих. свящ. Василий Макаревич с ноября 1865 г. по 27 мая 1872 г.; затем с 27 мая 1872 г. по 26 сентября того же 1872 г. приход наблюдал свящ. с. Порохни Николай Шумовский и 9) прих. свящ. Поликарп Иларионович Вожовский с 22 сентября 1872 г. по настоящее время (1898 г.) служит (а на службе с 8 сентября того же 1872 г.) и псалом. Стефан Григорьевич Колежинский (с 1 мая 1868 г., а на службе с 1849 г.).

По данным за 1896 г., в приходе дворов 94, прихож. 752 д. об. п.; римо.—катол. 216 д. об. п.; евр. 51 д. об. п.

Прихожане с. Федорок издревле всегда пребывали в православии. Ни в церк. документах, ни в преданиях народных не сохранилось никаких следов о существовании когда-либо унии.

В 1848 г. в приходе была холера, унесшая в три недели 90 жертв, в 1867 г. холера была слабее, в 1872 г. холера с падежом скота; в 1868 и 1892 г. был неурожай хлеба. Прихожане всегда отличались религиозностью и нравственностью. Земельный надел не превышает 3 дес. на хозяина. Грамотных в приходе 143 чел., что составляет 10% всего количества прихожан.

ЧЕРНЯВА с., волости Купельской. Церковь во имя Рождества Пресв. Богородицы. Первоначальная церковь, как видно из мировой ведомости за 1873 г., была построена в 1746 г., но кем — неизвестно; в 1873 г. совершенно уничтожена и на месте ее построена была деревянная, в виде церкви, часовня, которая 12 ноября 1874 г. была освящена в Рождество—Богородичную церковь. На кам. фонд., крыта жстью. Взамен прежней колокольни, состоявшей из четырех столбов, накрытых соломой, построена на средства прихожан новая дерев., на кам. фонд., колокольня. В 1887 г. церковь и колокольня покрашены снаружи. Церковь имеет в длину 23 арш., в ширину 9 арш. и в высоту 25 арш., имеет вид продолговатого креста. Крыта жстью и покрашена медянкою. В колокольне 4 голосника и 4 колокола. Антиминс шелковый, свящ. в 1873 г. архиеп. Агафангелом. Утварью церковь достаточна. Метрич. книги хранятся с 1867 г., испов. ведом с 1850 года. Опись церк. имущ. имеется от 1885 года. Земли при церкви имеется: в участке N 1 усад. 1 дес. 898 саж. в N 2 усад. 207 саж., под погостом 405 саж., N 3 пахот. 19 дес. 1901 саж., сенок. 1600 саж., N 4 пахот. 4 дес. 1144½ саж., N 5 пахот. 12 дес. 559 саж., N 6 пахот. 12 дес. 408 саж., — всего 50 дес. 2322½ саж. На эту землю имеются план, составленный Острож. уезд. землемером Щеголевым, проект, составленный для всей земли в приходе, а также эрекция, данная в 1745 г. князем Михаилом—Сервацием Вишневецким. Земля черноземная и плодородна. По эрекции, недостает еще усадеб. земли 2,174 саж., пахот. более 14 дес. и сенок. 3 дес. 1705 саж., каковая земля захвачена помещиком. Школа грамоты сущ. с 15 сент. 1877 г. и передана в ведение духовенства 5 февр. 1887 г., помещ. в обществ. доме, с содерж. в 60 руб. в год от прихожан; учеников в 1895 г. было 29 муж. п. и 7 жен. п.

По данным за 1896 г., в с. Черняве дворов 91¾, прихож. 736 д. об. п. Церковь эта приписана к приходу м. Купеля в 1 вер.

ШМЫРКИ с., волости Купельской, от Житомира 176 вер., от Староконстантинова 50 вер., ближ. почт. ст. Купеля 7 вер., ближ. жел.-дор. ст. Черно-Острова 20 вер., ближ. прих.: с. Вел. Жеребок 2 вер., с. Лычовки 2 вер., с. Вел. Зозулинец 4 вер. и с. Порохни 32 вер. Приход 7 кл.

Село это расположено в едва заметной долине. С южной стороны его находятся три рыбных пруда. Жители берут воду из колодцев, каковых здесь 6 в разных местах села. Местность ровная, безлесная и черноземная. Грунтов. дороги везде ровные. С юго-восточной стороны проходит большая дорога из м. Волочиска в Староконстантинов. Климат умеренный, не благоприятствует развитию эпид. болезней.

История села. Село это некогда входило в состав многочисленных имений кн. Острожским. В 1593 г. оно, в числе др. селений, входивших в состав Базалийской волости князя Константина Константиновича Острожского, воеводы Волынского, было опустошено и разорено татарами, как это видно из донесения возных Криштофа Щуки и Станислава Янковского Луцкому гродскому суду от 7 дек. 1601 г. об осмотре ими этих поселений, причем они нашли, что «людей в них нимашь».

После угасания рода кн. Острожских (в 1620 г.), село это во всем разделяло историческую судьбу остальных имений, входивших в состав так наз. Острожской ординации. В это время оно долгое время находилось в арендном владении дворян Оранских. На основании известной Кольбушовской транзакции, 1753 г. 7 дек., оно в числе других сел Константиновского ключа Волын. воеводства, досталось старосте Голштинскому князю Францу Любомирскому. В этой транзакции село это упоминается под именем Шмерок. пана Оранского.

Затем село Шмырки перешло во владение двор. Вислоцких, а от них к Лоховским. В 1875 г. Лоховский продал это имение русскому генералу Александру Владимировичу Лохвицкому. По смерти Лохвицкого, жена его продала это село нынешнему владельцу генералу Павлу Николаевичу Кичу, председателю коммерческого суда.

Древности села. Древнее кладбище до 1794 г. было униатским, а потом прихожане вместе с церковью возвратились в православие, расширили кладбище и наново освятили его. В 1873 г. оно обнесено высоким валом и с фронта устроена досчатая ограда с воротами. Оно имеет в длину 65 саж., а в ширину 42 саж., находится в 98 саж. от церкви, к западу от нее. В прежнее время на нем была часовня, с иконою Пресв. Богоматери. От часовни ныне и следа не осталось, а икона эта ныне находится в алтаре, на горнем месте. О происхождении ее ничего неизвестно. Прихожане глубоко чтят ее. Говорит и об исцелениях, полученных по молитвам пред нею. Так, в 1840-х годах одной крестьянке из с. Веремиевки явилась во сне эта икона, как будто звавшая к себе в Шмырки, и женщина, больная сердцем, пришла за несколько верст на поклонение Божией Матери и после молитвы получила исцеление в присутствии местных прихожан. В память сего есть и привеска сердца на иконе. Лик Богоматери темный, с Богомладенцем на левой руке; на голове старинная металлическая корона. Живопись старинная на полотне, но изображение весьма правильное и ясное. Внизу была раньше латинская надпись, — *Sub tuum praesidium confugimus. — Под Твою милость прибегаем...*, но ныне и следа ее нет. Прих. свящ. Иаков Павлович, служивший здесь более 40 лет, передавал прих. летописцу, что когда он совершал Божеств. Литургию, то лик Богоматери как будто менялся перед его глазами, тоже видели и некоторые прихожане. И ныне некоторые замечают, что лик Пресв. Девы Марии то темнеет, то светлеет в одно время. Когда при перестройке церкви, в 1872 г., нынешний прих. свящ. о. Оберский желал поместить эту икону в другом месте, то прихожане не согласились на это, говоря: «Здесь Божья Мать помещалась за наших дедов, пусть остается и теперь на своем месте, — Она наша заступница от всяких напастей».



Маєток у Шми́рках. Сучасне фото.

В селе церковь во имя Св. Архистратига Михаила. Построена в 1754: году, но кем — неизвестно. Деревянная, с такою же колокольнею. Стоит среди села, на ровном месте, вблизи притчов. и крестьян. домов. В 1853 г. поставлена на кам. фундам., подложены новые дубов. подвалы, уложен новый пол, обновлен иконостас, вся церковь обшита нов. досками и покрыта жостью и покрашена. В 1887 г. вновь покрашена и обновлен иконостас на средства прихожан. Храм построен в виде шестигранной башни, одноэтажный, круглый, в выс. 20 арш., ширину 9 арш. и дл. 21 арш. Три главы. Кресты на главах деревянные, обиты железом и покрашены желтою краскою. Колокольня в 3 саж. 2 арш. на запад от храма, в два этажа. Колоколов 6: первый в 6 фун., второй 18 фун., третий 24 фун., четвертый 1 пуд. 4 фун., пятый 9 пуд. 35 фун., с изображением Богоматери с Богомладенцем, и надписью «1864», и шестой 35 пуд. 10 фун. с изображением Спасителя с одной стороны, и Богоматери с другой стороны, и с надписью вверху: «1864 Финляндского в Москв. завода Н. Д.», приобретен в 1885 г. на половину помещиком Лохвицким и прихожанами за 560 руб. Дерев. досчатая ограда вокруг церкви устроена прихожанами в 1886 г. Внутри церковь имеет вид квадратной палаты с притвором. Храм темный и узкий. Антиминс шелковый белый, священ. архиеп. Агафангелом приобретен в 1874 г. 22 сент. урядником Костровым за 5 руб. Иконостас дерев., резной, с колоннами, позолочен, о 4 ярусах. На горнем месте, помещается вышеупомянутая древняя икона Богоматери. Между утварью церк. есть серебр., 84 пробы, позолоченная лжица, — дар в эту церковь Государыни императрицы Марии Александровны.

Проводы бывають в Светлую субботу. Метрич. книги хранятся с 1831 г., испов. вед. с 1807 г., обыски, книги с 1804 г., клиров. вед. с 1844 г., прих. расх. кн. с 1832 г. церк. летопись ведется с 1892 г. Опись церк. имущ. с 1867 г.

Земли при церкви: усад. с огород. 2 дес. 848 саж., пахот. в 3 смен. 27 дес. 1940 $\frac{1}{2}$ саж., сенок. с лесом 5 дес. 440 саж., под церк. погост. 341 саж., под дорогами 27 $\frac{1}{2}$ саж., — всего 35 дес. 1197 саж. На эту землю имеется план, заявленный в Старокон. уезд. суде и записанный в актах 1838 г. 25 ноябр. N 389; но при общем размежевании крестьян от помещичьих земель две. церк. смены в 15 дес. 239 саж., в 1870 г. 3 ноябр. отданы в другом месте, на что имеются план и геодезическое описание границ, составленное участковым землемером Николаем Теодоровичем в 1870 г. 3 ноября. Причт пользуется землею спокойно. Земля — чернозем. хорошего качества. Причт: свящ. 300 руб. и псаломщ. 50 руб. Для свящ. дом и хозяйстройки построены быв. свящ. Иаковом Павловичем на его собственные средства в 1847 г. и уже разрушены. Для псаломщ. дом и хозяйстройки построены прихожанами в 1875 г. Однокл. нар. училище Мин. Нар. Просв.

суц. с 1873 г. Церк.—прих. школи нет. Священнослужителями при церкві с. Шмирок состояли: 1) Иаков Фостек, униат, до 1794 г. затем православные — 2) Стефан Кущинский; 3) Елисей Пижицкий; 4) Григорий Лотоцкий; 5) Иаков Павловичи и 6) Онисим Флорович Оберский, с. прич., урж. с. Гавриловки Крем. уез., оконч. Волын. сем. в 1871 г., в 1872 г. 24 февр. рук. во свящ. в с. Куриловку Стар. уез., а 30 июля того же года перев. к сему приходу, где и ныне служит (1898 г.). Псаломщ. Дамиан Флорович Бучинский, сын. псаломщ., ур. м. Белогородки, Заслав. уез., с 1898 г. служит в сем приходе. По данным за 1896 г., дворов в приходе 102^{3/4}, прихож. 832 д. об. п.; римо.—катол. 40 д. об. п.; евр. 15 д. об. п.

В селе Шмырках прежде была уния, а в 1794 г., как свидетельствует, запись на церк. документах, прихожане, по добровольному согласию присоединились к православию.

Земельный надел крестьян составляет от 2 до 6 моргов в каждую смену. В селе имеются две крест. ветряные мельницы и одна водяная помещицья, состоящая в аренде у еврея Лейбы Бабинера. Крестные ходы по селу и полям совершаются два раза в год — в Юрьев день и на Преполовение. Грамотные в селе составляют 40% всего населения.

ЮХИМОВЦЫ с., расположено на возвышенном месте, при пруде образовавшемся из безымянной речки, впадающей в р. Буг. Отстоит от м. Черноострова в 8 вер. Местность болотистая; почва — черноземная. К приходу принадлежат две деревни: Баглаи и Бачулинцы. В приходе Ю. жителей православного вероисповедания 659 д. муж., 723 д. жен. Кроме сего, католиков муж. п. 38 д., жен. п. 52; евр. муж. п. 10, жен. п. 15 д. Прихожане по народности своей — малороссы и все принадлежат к крестьянскому сословию; занимаются исключительно хлебопашеством, а неимеющие земельных наделов отправляются на заработки на железную дорогу. Свято—Троицкий храм в Ю. построен в 1756 г. при Луцком епископе Сильвестре Рудницком; зданием — деревянный. В 1836 г. с северной стороны алтаря пристроена к нему кирпичная пономарня и крыльцо, а также построена новая колокольня. В 1854 г. к церкви были пристроены боковые кирпичные приделы и из прежних трех куполов устроен один. В 1885 г., к церкви была пристроена новая деревянная колокольня. В 1885 г., вследствие разрушение кирпичных приделов, храм вновь был перестроен в двухкупольный, с устройством новых деревянных приделов и нового иконостаса. Церк. земли: усадебн. 2 дес. 165 саж., пахот. 36 дес., сенокосн. 11 дес., и под прудом 2 дес. Дом и постройки для свящ. ветхие; для псал. никаких постр. нет. Церк.—прих. школа открыта в 1888 г.; помещается в собственном здании.

ЯХНОВЦЫ с., волости Авратинской, от Житомира 216 вер., от Староконстантинова 75 вер., ближ. жел.—дор. и почт.—телегр. ст. Волочиска 18 вер., ближ. прих.: м. Ожиговец 4 вер., с. Куриловки 4 вер. и с. Авратина 6 вер.

В состав прихода входят с. Яхновцы и дер. Лонки в 3 вер. Оба эти селения расположены при небольших, летом часто высыхающих прудах, образующихся из ключей, находящихся в полях. Яхновцы лежат в низменной, болотистой, неблагоприятной для здоровья, местности, а Лонки на гористой и здоровой. Улицы в них узки, кривы и неправильны. Село это раньше входило в состав обширных имений князей Вишневецких, потом постепенно переходило к Огинским, Вельгорским, Цетнерам, Чарнецким и наконец к Мальнским. В настоящее время им владеет двор. Иван Осипович Мальнский. Дер. Лонки состоят во владении Тржебинского, приобретшего ее у Мальнского.

По словам церк.—прих. летописца, с. Яхновцы получило свое название от болотистой и топкой местности, где весной и осенью в прежнее время была невылазная грязь и попадавшие в нее должны были часто повторять восклицание «ах», — объяснение довольно курьезное. Не лучше ли производить это название от имени первого поселенца — «Яхно» (отсюда фамилия Яхне-

вичи). Дер. Лонки или Лунки названа от ключей, находящихся вблизи ее и называющихся по местному «лунками».

Старое кладбище находится при выезде из Яхновец в м. Ожиговцы. Основано, вероятно, в конце прошлого столетия. На нем несколько каменных крестов, но без надписей. Рядом с старым стоит и новое кладбище, основанное в 1880 г. Оба кладбища окопаны рвом. На восточной стороне села над дороною, ведущею в м. Купель, расположено римо.—катол. кладбище, основанное в 1894 г., обнесено досчатым забором. При входе на это кладбище стоит каменная часовня, построенная в 1895 г. для отпевания умерших. Есть и другая дерев. часовня (каплица), налево от входа.

В селе церковь во имя Св. велик. Георгия Победоносца. Стоит среди села, на равнине. Построена в 1781 г. на средства прихожан, по благословению ун. Луц. еписк. Киприана Стецкого. В 1782 г. освящена благочинным протоиереем Николаем Куницким и им же в 1795 году воссоединена из унии в православие. Деревянная. Колокольни нет, а три небольших колокола висят на перекладине, поддерживаемой тремя дубов. столбами с небольшой досчатой крышей. В 1845 г. церковь поставлена на кам. фун., обшита досками, уложен нов. пол, сделаны новые хоры на церк. счет, частью же на средства помещика Иосифа Мальнского (всего на 112 руб. 60 коп.). В 1848—49 гг. устроена вокруг церкви дерев. ограда. В 1862—63 гг. устроены новые подвалы, крыша покрыта жстью, уложен новый пол, сделан новый со ступеньками престол (за 261 руб.). В 1868 г. куплен новый колокол в 4^{1/2} пуд. взамен старого разбитого в 2 пуд. 30 фун. В 1892 г. устроен новый иконостас. Церковь имеет в выс. 6 саж., ширину 4 саж., длину 7 саж., в виде продолговатого креста. иконостас о трех ярусах. Ризницею, утварью и богослуж. книгами церковь очень бедна. Метрич. книги хранятся с 1784 по 1835 г., а с 1835 по июнь 1894 г. при Ожиговецкой церкви. Опись церк. имущ. имеется от 1806 г. Прих.—расх. книги за 1809—38, 56—73, 78—82 гг. и с 93 по настоящее время. Проводы бывают в Светлую субботу.

Земли: усад. и огород. 1 дес. 971 саж., пахот. в 3 сменах 19 дес. 1109 саж. и сенок. 6 дес. 1931 саж., — всего 21 дес. 1611 саж. Из этого количества в пользовании свящ. 20 дес. 1808 саж. и псаломщ. 6 дес. 2203 саж. Эта земля находится от церкви в 3—4 вер., разбросана 4 участками по 6 дес. в каждом. Почва черноземна. Плана на землю нет. Причтов. дома и хозпостройки возводятся новые. Причт: свящ. 300 руб. и псаломщ. 50 руб. Церк.—прих. школа суц. с 1884 г.; в 1896 г. учеников было 30 мал. и 1 дев.

По данным за 1896 г., дворов в с. Яхновцах и д. Лонках 105^{1/4}, прихож. 832 д. об. п.; римо.—катол. 1498 д. об. п.; евр. 54 д. об. п. Церковь эта до 1835 г. со времени образования прихода была самостоятельной, а с 1835 по 1893 г. была приписана к приходу м. Ожиговец (в 4 вер.), а в 1893 г., по указу Св. Синода от 27 окт. 1893 г., стала опять самостоятельной.

Священнослужителями при церкви с. Яхновец состояли:

1) Феодор Выбодовский с 1806 по 1835 г. затем с 1835 по 1893 г. священнослужителями в ней были настоятели Ожиговецкой церкви, а по обращении ее в самостоятельную — 2) Митрофан Кореневский с 5 июня по 9 декабря 1894 г.; 3) свящ. Михаил Евсевиевич Левитский, с. свящ., ур. с. Шумбара Кремнен. уез., оконч. Волын. сем. в 1889 г., в 1891 г. 17 ноября рук. во свящ. в с. Михайловку Овр. уез., а с 14 дек. 1894 г. служит на сем приходе. Псаломщ. Леонтий Семен. Ефремчук, с. крест., урж. с. Топоров Засл. уез., с 7 апр. 1894 г. служит на сем приходе.

У крестьян прихода земли всего до 470 дес. ни леса, ни пастбищ нет, скот пасут на паровых полях. Есть до 5 пасек. Есть 5 мельниц: — 4 ветряные принадлежат крестьянам и 1 водяная — помещ. Мальнскому.

О заводах и фабриках

Заводы и фабрики требуют искусных фабрикантов и купцов капиталистов, а за неимением их в Подольской губернии таковые весьма малозначащи, несмотря на то что оный край изобилием своим к заведению сих чрезвычайно способствуют. Новое постановление о евреях частью обещает приращению оных.

Медных заводов или гамерень три:

1-й Летичевского повета в местечке Зинькове князя Чарторыйского; 2-й Литинского повета в селении Мартыновке статского советника Андрея Орловского; и 3-й в местечке Брацлаве графа Феликса Потоцкого.

Строения сих заводов деревянные. На оных в течении 1805 года выделено из старой меди винокурных котлов и аламбиков разной величины и других небольших вещей всего весом 1371 пуд 19 фунтов, и распродано все на месте приезжающим из околичных мест.

Стекланных заводов два:

1-й Ушицкого повета в селе Жванчике помещика Ивана Богуща и 2-й Летичевского повета в старостве Буцневцеком коллежского советника Христиана Дордета. На оных сделано в течении 1805-го года бутылок, стаканов, рюмок и стекол белых 11936, а зеленых 81038 штук. Все оное продано на месте из ближних мест приезжающим покупателям.

Селитряных заводов одиннадцать:

1-й Гайсинского повета в селе Соболевке; 2-й Ольгопольского повета в селе Устья, 3-й в местечке Мястковке, 4-й в селе Вербке, 5-й в селе Ободовке; 6-й Каменецкого повета в местечке Смотриче, 7-й Ямпольского повета в местечке Новой Мурафе, 8-й Ушицкого повета в местечке Калюсе, 9-й в местечке Миньковцах, 10-й в старостве Бахтинском, 11-й в селе Поросяткове Великом. На всех оных в течении 1805-го года выварено селитры 2764 Уг пуда, которая поставлена в Каменецкую артиллерийскую команду.

Полотняных фабрик много:

Ямпольского повета в селе Молчанах помещицы генерал-майорши Третьцкой. В оной сделано в течении 1805-го года небольшое количество полотен, скатертей и салфеток, которые употреблено на домашний ее расход, и подобных оной полотняных фабрик имеется у многих помещиков.

Бумажных фабрик три:

1-я Летичевского повета при местечке Снитовке в деревне Пилипах помещика действительного статского советника Прилуцкого; 2-я Литинского повета в селе Мартыновке помещика статского советника Андрея Орловского; 3-я Ушицкого повета в местечке Миньковцах помещика майора Мархоцкого. В сих трех фабриках в течении 1805-го года сделано бумаги для печатанья книг и оберточной называемой бибула 2070 стоп, а пищей бумаги 17 стоп.

Поташенный завод:

Гайсинского повета в селе Михайловке князя Адама Чарторыйского; на нем в течении 1805-го года выделано 1510 пудов поташу.

Суконных фабрик девять:

1-я Балтского повета в селе Байбузовке графа Петра Ивановича Салтыкова; 2-я Проскуровского повета в местечке Ярмолинцах ловчего Орловского; 3-я Летичевского повета в местечке Деражне помещика Чацкого; 4-я Литинского повета в местечке Межирове статского советника Орловского; 5-я Ямпольского повета в деревне Скрыне графа Дунина; 6-я в селе Молчанах генерал-майорши Марианны Третьцкой; 7-я Могилевского по-

вета в местечке Лучинце помещика Урусского; 8-я Ушицкого повета в местечке Миньковцах майора Мархоцкого; 9-я в местечке Сокольце помещика Людвиг Третьцкого. В сих фабриках в течении 1805-го года выделано солдатского сукна 11000, посредственного сукна для ливрей трех разборов 15723, байки 6913, белых попон 1150, белой фланели 1550 аршин.

Коверная фабрика одна:

Балтского повета в селе Байбузовке графа Петра Ивановича Салтыкова. В оной в течении 1805-го года выделено ковров на английский манер 23 штуки.

Шляпных фабрик четыре:

1-я в губернском городе Каменце-Подольском первой гильдии купца Антония Теппера, 2-я фабриканта Йогана Росмана; 3-я Летичевского повета в местечке Меджибоже фабриканта Августа Сидерберга; 4-я в городе Могилеве что при Днестре киевского мещанина Томаша Винцовского. В сих фабриках в течении 1805-го года сделано шляп пуховых треугольных 69, круглых 103, поярковых треугольных 254, круглых 710.

Замшевая фабрика одна:

Гайсинского повета в местечке Ладыжине тайного советника графа Северина Потоцкого. В оной фабрике выделано замши 54, юфти 139 штук.

Кожевенных заводов три:

1-й Винницкого повета в местечке Брацлаве; 2-й Брацлавского повета в местечке Немирове графа Феликса Потоцкого; 3-й Ушицкого повета в местечке Сокольце ротмистра Третьцкого. На оных в течении 1805-го года выделано кожи на английской манер глянцевого черных больших и малых, простых воловьих, собачьих, яловых больших опоек белых и черных, кож лошадиных, козлиных, подошв пунтовых, простых и борозьих 6375 штук.

Сафьянных заводов:

В городе Могилеве что при Днестре двенадцать купцов и мещан того города. На оных в течении 1805-го года выделано всяких цветов сафьянов 8250 штук.

Саловаренных заводов:

В городе Могилеве при Днестре семь тех же купцов и мещан того города. На сих заводах называемых по здешнему салганями в течении 1805 года выварено сала овечьего и козьего 4149 пуд 9 фунтов.

Закупаются овцы и козы на саловарение в Балтском повете но большею частью в Херсонской губернии и пригоняются в начале осени кампаниями иногда до 18000. Сие количество режут фабриканты на саловарение производящееся с сентября по январь месяц, после чего начинается работа сафьянов всяких цветов следующим образом: Прежде все вообще кожи квасят в пшеничных отрубях дня три, а в соленом рассоле с неделю и более, потом квасят употребляя на голубой цвет калию, купоросовое масло и скумпию, на желтой зеленые ягодки, скумпию и квасцы, на зеленой калию, купоросовое масло, скумпию и квасцы, на пюсовой сандали, скумпию, на черной скумпию и купорось, на темно красной кислечные листья, материнку и скумпию, на алый же цвет называемый кассирским те ж выквашенные кожи мочат еще одни сутки в медовой сыте или паточном меде и после того уже красят кошенилем или канцелярской краской, шафраном, скумпиею и квасцами, а для лаку придается еще и конопляное семья.

Городоцький район

БАЛАКИРЫ с., на границе Проскуровського уезда, от почт. ст. м. Городок в 8 вер. на вос. Климат здоровий. Почва черноземная. В документах Б. упоминаются впервые в XVI в. В XVII–XVIII вв. Б. входили в состав Городокского «ключа», т.е. имения, и в отношении землевладения разделяли судьбу Городка. В 1840 г. Б. куплены Вильчопольским у тогдашнего владельца Городокского имения Мнишха. Населения православного 278 муж. и 283 жен., римо.-катол. 224 муж. и 237 жен.; жители — малороссы-крестьяне, занимающиеся хлебопашеством. Церковь в Б. в XVIII в., как и ныне, была Кресто-Воздвиженская. Существовавшее в XVIII в. здание ее было убогое, деревянное, крытое соломою; только при ремонте 1759 г. два купола были покрыты гонтами, а один так и остался с соломенной крышею. В конце XVIII в. построена новая церковь, но так как она была мала и непрочно, то в 1836 г. выстроена нынешняя церковь на средства прихожан; она — деревянная, планом крестообразная, об одном куполе. Колокольня — тоже деревянная, отдельно от церкви, построена в 1875 г. Церк. земли: усад. 2 дес., пахотн. 40 дес., сенок. 3 дес. Причт. помещения построены на средства прихожан в 1877 г. Церк.-прих. школа с 1894 г.

БЕДРИКОВЦЫ с., расположено на низменности при р. Смолриче, которая разделяет его на две части — северную и южную; от м. Городка в 3 вер. на сев. Село окружено лесами. Местность здоровая; почва черноземная. Б. прежде составляли как бы одно поселение с м. Городком, который назывался Новодвор, а также Бедрихов-Городок. Название «Новодвор» встречается в списке поселений Подольского воеводства 1493 г. Со второй половины XVI в. это поселение носит уже название Бедрихова Городка. Впоследствии, когда Бедрихов Городок часто был опустошаем татарами и несколько раз восстанавливаем, затем образовалось два поселения, разделивших между собою название старого поселения: одно из них получило название Бедриковец, а другое удержало за собою название Городка. Возникновение Бедрихова Городка относится к концу XIV и началу XV вв., когда жил некий Бедрих, которому в 1392 г. князь Феодор Кориатович дал четыре села в Червоноградском округе, а в 1414 г. князь Витовт записал некоторые селища в Смолричской волости. Бедриковцы в XVIII в. были небольшим поселением по количеству своих жителей. Так в 1748 г. в Бедриковцах было 56 прихожан; в 1759 г. число их уже простиралось до 88, а в 1791 г. было 412 жителей обоого пола. В настоящее время в Б. жителей муж. п. 736 душ и жен. п. 747, в том числе православных 832 д., а католиков 600 д. об. п. Все — крестьяне; занимаются земледелием. В селе есть древнее церковиче, где открыт каменный фундамент бывшей церкви, а также найдены в земле гробы и огромные кучи камня. В настоящее время на сем месте стоит большой деревянный крест и остатки каменного креста. Народ утверждает, что церковь эта разрушена была татарами вместе с городом. Нынешний храм — деревянный, на каменном основании, во имя Св. влмч. Димитрия Солунского, построен в 1802 г. из купленного деревянного материала старой церкви с. Покутинца Ушицкого уезда. Церк. земли: усадебн. 2 дес. 558 саж., пахотн. 47 дес. 1567 саж., сенокосн. с лесом 17 дес. 327 саж. Дом для свящ. ветхий, хозпострой-

ки новые; для псал. дом ветхий без служб. Церк.-прих. школа открыта в 1873 г.; помещается в собственном здании.


ВАРОВЦЫ с., расположено на покатої плоскости, спускающейся к р. Смолричу. Почти в каждом садике растут лесные деревья, из чего можно заключить, что в недавнее время вся эта местность покрыта была лесом. Отстоят В. от м. Фельшти-на в 8 вер. к зап. Местность здоровая; почва глинисто-черноземная. Прежде к приходу были приписаны с. Жучковцы, но лет 50 тому назад это село стало самостоятельным приходом. В настоящее время к В. присоединена д. Олешковцы, где все жители римо.-катол. вероисповедания. Православных жителей в приходе 687 муж. и 667 жен.; римо.-катол. 980 д. об. п.ола. Все они — малороссы-крестьяне; есть несколько семейств евреев. Вследствие чрезвычайной густоты населения и недостатка земли, часть прихожан (35 ч.) в 1898 г. выселилась в Бессарабскую губ. Экономический быт населения бедный. В. принадлежали некогда Мнишхам, затем Грабянкам, теперь Залевским. Храм в В. деревянный, крестообразный, построен в 1790 г.; освещен в честь Зачатия Св. Анны. Иконостас старинный, пятиярусный. Церк. земли: усад. 1 дес. 151 саж., пахотн. 41 дес. 679 саж., сенокосн. и леса 15 дес. 85 саж. Причт. дома со службами новые. Церк.-прих. школа открыта в 1869 г.; помещается с 1888 г. в собственном здании.

ГОРОДОК м., на гористом берегу р. Смолрича, в сев. части уезда. К местечку принадлежат поселки: Городокский сахарный завод в 2-х вер. от Г., заключающий в себе заводские строения, Городокская Юридика и Городокские Хутора, разбросанные по лесам и вдоль Смолрича и его притоков, как-то: Млынец, Старая Гребля, Блих, Кошарня, Рудка и др. К приходу Г. принадлежат также д. Людвиполь — при Смолриче, ниже Г., в 4 вер. от него к юг. Местность довольно сырая; почва глинистая, местами песчаная. В документах Г. упоминается с XIV в. Прежде он назывался «Бедрихов Городок» и «Новодвор». Первое название показывает, что основателем его был Бедрих или Бедришко, которому в 1392 г. князь Феодор Кориатович дал села в Червоноградском округе, а в 1414 г. князь Витовт записал 2 села в Смолричской волости. В конце XV в. владельцами Г. оказываются Новодворские, почему и название его изменяется в «Новодвор»; но с половины XVI в. последнее название не встречается, и Г. опять носит название «Бедрихова Городка». Впоследствии, когда Г. часто был опустошаем татарами и несколько раз восстанавливался, образовалось два поселения, кои поделили между собою название старого поселения: одно получило название «Бедриховцы» (ныне село в 4 вер. от Г. на сев., Проскур. уезд.), а другое осталось с названием «Городок». От Новодворских Г. путем приданого перешел к Сверчам, а от них таким же путем часть его перешла к Гербуртам (в XVI в.). В 1550 г. татары совсем разорили Г., но владельцы отстроили его вновь, построили замок и исходатайствовали ему наименование города или местечка (oppidum). Благодаря положению на главной торговой дороге из Литвы в Коломью, Г. был значительнее других подольских поселений; здесь взималась с провозимых товаров пошлина в пользу Каменецкого замка. В конце XVI в. Г. переходит к Замоиским которые владеют им в течение XVII и XVIII вв. В 1653 г. Богдан Хмельницкий сильно разорил Г. и Замоиским пришлось впоследствии употребить много усилий, чтобы восстановить его благосостояние; они переселяют сюда крестьян из других местностей Польши (потомки их составляют теперь так называемых «мазуров» этой местности) — этой колонизацией объясняется сравнительно большое число римо.-катол. в Городке и его окрестностях; владельцы устраивают фабрики и заводы, строят костел. При присоединении Подолии к России, подольские имения граф. Людвиги Замоиской, урожденной Понятовской, сестры последнего короля, были секвестрованы, но вскоре возвращены ей, а после ее смерти в 1800 г. путем приданого

перешли к Мнишхам, у наследников которых Г. купил в 1834 г. генерал Гейсмар. В 1875 г. имение поступило в публичную продажу и приобретено нынешними владельцами Виноградскими. Ныне в Г. православного населения 569 муж. и 549 жен., а с д. Л. всего в приходе 888 муж. и 844 ж. римо.-католическое. 2688 д., еврейское. 3354 д. В Городке находится песочно-сахарный завод, открытый Гейсмаром в 1837 г. и вырабатывающий в год до 100 т. берк. свекловицы; 2 механические заведения, несколько кожевенных заводов, лавок — 60; базары — по вторникам. Из учреждений: камера судьи (6-го уч.) и судеб. следователя (4 уч.), станковая квартира (3 ст.), квар. мир. посредн. (2 уч.), волостное правление, почт.-тел. отделение с судосбер. кас. Православное население составляют крестьяне-малороссы, главное пропитание которым дает хлебопашество. Церковь в Г. была уже в XVI в. В XVIII в. в Г. было 2 церкви с самостоятельными приходами — Успенская и Георгиевская. Первая находилась в западной части местечка, так назыв. «Старом Городе», почему называлась «Старомескою»; ныне здесь крестьянское поселение, место церкви отмечено каменным крестом; здание ее в 1827 г. сгорело и более не восстанавливалось. Георгиевская или «Новомеская» церковь была среди нынешнего базара, построена она была в 1720 г., присоединена к православию в 1795 г., а в сороковых годах XIX г. разрушилась по ветхости. В 1827–1840 годах построена на средства тогдашнего владельца Гейсмара нынешняя церковь, каменная, однокупольная, крытая сначала черепицей, а в 1855 г. перекрытая железом; в 1866 г. в ней устроен новый иконостас. В церкви есть чтимая икона Св. Онуфрия. Колокольня вместе с церковью; на ней 7 колоколов, из которых большие весят 101, 48 и 17 пуд. Церковной земли: усад. 3 дес. 38 саж., пахотн. 136 дес. 1509 саж., сенок. 9 дес. 1659 саж., леса 2 дес. 409 саж. Помещения для священника строятся (1900 года); дом псаломщика — кирпичный, построен в 1888 г. на позем. сбор. Народное училище Мин. нар. прос. с 1866 г.; сначала было одноклассным, а в 1893 г. преобразовано в двухклассное. Школа грамоты для девочек в Г. 1897 г.; помещается в наемном доме. Школа грамоты (смешанная) в Л. с 1888 г.; помещается в собственном здании, отведенном крестьянами.

В Городке есть римо.-католический костел Св. Станислава, известный своею чтимою иконою Св. Антония Падуанского; нынешнее здание кирпичное построено в 1788 г. Яном Замойским. Костельный земельный надел 71 дес.; прихожан в местечке и в окрестных селах 9841 душ. Некогда в Г. были католические кляшторы: 1) в XVII в. марианов, которые оставили Г. во время турецкого владычества, и 2) францисканов, водворенных здесь Замойским в 1737 г. и построивших здесь для себя костел Св. Анны; в 1787 г. переведены сюда и каменецкие францискане, которые привезли с собою чтимый образ Св. Антония; в 1833 г. францисканский монастырь закрыт. 3) Католический орден «сестер милосердия» водворен в Г. в 1774 г. Замойским, который выстроил госпиталь и обеспечил орден фундушем; обязанность монахинь состояла в уходе за больными; кроме того, они занимались обучением девочек. В 1832 г. госпиталь и школа монахинь были закрыты, монахини до 1866 г. жили в здании францисканов, а в 1866 г., по распоряжению Правительства, оставили Городок.

ГРИЦКОВ с., на правом покатом берегу Смотрича, почти в овраге, от м. Смотрича в 5 вер. к сев. К приходу Г. принадлежит с. Скипчанская (или Скипецкая) Слободка — в 1 вер. от Г. к сев.-зап. Местность болотистая; почва полужерноземная, полутинистая. В документах Г. упоминается с XVI века. Сначала он принадлежал к Каменецкому староству, а затем к Смотричскому, когда последнее было выделено в качестве самостоятельного староства из Каменецкого. В 1768 г. Г. вместе с м. Смотричем перешел в собственность нынешних владельцев гр. Потоцких, у которых в 1885 и 1888 гг. товарищество кр.-н купило 770 дес. Что касается Скипч. Слоб., то она основана в XVIII в. на грунтах с. Скипчи и в отношении землевладения разделяла его судьбу.



Костьол у Городку. Сучасне фото.

Населения православного 431 муж. и 450 жен.; римо.-католическое несколько человек. Прихожане — малороссы-крестьяне; занимаются хлебопашеством, которое, благодаря приобретенному у помещика большому количеству земли, доставляют хлеб и для сбыта; продаются особенно огородные овощи; некоторые занимаются выделкою саней. Церковь в Г. в XVIII в., как и теперь, была в честь великомуч. Димитрия. Существовавшее до 1850 г. здание ее построено было в 1732 г. средствами некоего Андрея; оно было небольшое, деревянное, однокупольное. В 1850 г. построена на счет казны нынешняя церковь, каменная, однокупольная, крытая железом; колокольня вместе с церковью. В 1864 году в ней устроен новый иконостас, одноярусный. В Слоб. С. тоже есть церковь — Николаевская. Сгоревшее в 1750 г. здание было заменено в 1757 г. новой церковью, тоже деревянною, ныне существующею. До 1845 г. она имела самостоятельный приход; в этом году приписана к с. Скипчу, а в 1868 г. — к Грицкову. Церк. земли в Г.: усад. 2 дес., пахотн. 32 дес., сенок. 2 дес. 332 саж. Дом священника — каменный; дом псаломщика — деревянный. Церк.-прих. школа с 1860 г.; помещается в здании, построенном в 1895 году на средства прихожан при пособии из Училищного Совета.

ЖИЩИНЦЫ с., расположено в низменной и сырой местности, в 4 вер. от м. Городка к вост. Проточной воды нет. Почва местности черноземная. Первыми поселенцами жен. были, как говорит предание, старообрядцы Филипповского толка, которые имели здесь свою часовню и кладбище. Как давно жили здесь старообрядцы, куда перешли на жительство, точных сведений об

этом не сохранилось; только часть села до сих пор называется Пыльпами. жен. некогда принадлежали разным польским владельцам, и до сих пор части села сохранили названия, указывающие на бывших его владельцев, так напр.: «Замойщина» от помещика Замойского, «Сапежина» от Сапеги и «Телофуцина» от Телефуса. По церковным документам значится, что Замойский в 1773 г. наделил Жищинецкую церковь угодьями: пахот. и сенок. землей. После Замойского жен. перешли во владение графа Мнишха, который в 1831 году продал село помещику Людвигу Янишевскому, а этот последний — Ивану Свидерскому, наследники которого и до настоящего времени владеют Жищинцами. Ныне православных жителей муж. п. 650 и жен. п. 604, римо.-катол. об. п. 1021 и евр. 7 семейств. Все прихожане — крестьяне-малороссы, занимаются хлебопашеством. По рассказам старожилов, первые два храма в жен. были деревянные, а третий каменный. Последняя ныне существующая церковь построена в 1836 г. иждивением приходского священника Петра Лапчинского, во имя Св. Иоанна Богослова. В 1892 г. устроен новый иконостас стоимостью 1050 руб. С 1796 г. по настоящее время в жен. священствует фамилия священников Лапчинских. Церк. земли: усад. 1 дес. 1174 саж., пахотной, лесной и сенокосн. 61 дес. 1361 саж. Причт. постройки новые, за исключением дома для священника. Церк.-прих. школа существует с 60-х годов; помещается в собственном здании, построенном в 1890 г.

ИВАНКОВЦЫ-САТАНОВСКИЕ с., расположено в долине, окруженной небольшими возвышенностями, в 5 вер. от м. Сатанова к юг. и в 3-х вер. от пограничной речки Збруча. Речки и пруда в селе нет, но местность здоровая, изобилующая садами; вблизи находятся леса. Почва — чернозем и суглинок. И. принадлежали и принадлежат к Сатановскому имению и в отношении землевладения имели одинаковую судьбу с м. Сатановом. Село большое, и здесь два прихода: Преображенский и Вознесенский.

Преображенский приход с. Иванковец состоит из части Иванковец и д. Кренцилова, находящейся на самой австрийской границе. До 1866 г. д. Кренцилов была приписана к Воскресенской церкви м. Сатанова. Прихожан числится в И. 781 муж. и 827 жен. и в К. 97 муж. и 111 жен.; все они — крестьяне-малороссы, занимаются земледелием, некоторые — извозом леса, плотничеством, садоводством и пчеловодством. Крестьяне малоземельны, землю не пускают под «толоку» и не удобряют, почему и получают с земли мало урожая. В прежнее время среди крестьян была развита контрабанда. До 1837 г. в приходе был деревянный храм, построенный в XVIII в.; он был разобран после постройки нового, ныне существующего храма. Этот последний храм — каменный, начатый постройкою в 1821 г. по благословению Вольнского епископа Стефана, управлявшего Подольской епархией вследствие болезни Подольского епископа. Окончен и освящен храм в 1837 г. в честь Преображения Господня. Иконостас — новый, 1891 г. В церкви есть чтимая икона Св. Николая Чудотворца. Из священников того прихода был выдающимся Роман Котович, священствовавший здесь с 1815 по 1845 гг., много потрудившийся при устройстве церкви. Церк. земли: усад. 2 дес. 156 саж., пахот. в 3-х участках 30 дес. 1756 саж. и сенок. 26 дес. 1708 саж., всего 59 дес. 1220 саж. Причт. помещения устроены в 1880–1884 гг. В И. имеется народное училище Мин. нар. прос. с 1894 г., заменившее бывшую раньше церковную школу. С 1897 г. открыта в приходе еще школа грамоты для девочек. В д. Кренцилове есть школа грамоты смешанного типа, открытая в 1890 г.

Вознесенский приход с. Иванковец состоит из половины села. Прихожан здесь 787 муж. и 744 жен. пола. Так же, как и в Преображенском приходе, прихожане — все крестьяне, занимающиеся гл. обр. земледелием, а затем извозом, плотничеством и др. Церковь Вознесенская — каменная, с деревянным верхом, построена в 1787 г. и перестроена в 1852 г. Церк. земли имеются: усад. 2 дес., пахот. 45 дес. и сенок. 5 дес. Причт. помещения — деревянные, устроенные в 1882–1883 гг. В приходе существует

две школы: церковно-приходская мужская с 1866 г. и школа грамоты женская с 1897 года. Обе школы помещаются в одном здании, недавно устроенном обществом крестьян.

КУПИН м., на низменном берегу р. Смотрича, в 7 вер. от м. Городка (почт. ст.) к юг. К приходу К. принадлежит д. Левада Купинская или Малая, в 2 вер. от К. к юг. Климат несколько сырой. Почва — черноземная, суглинистая. В документах К. упоминается с XV в.: в 1407 г. король Ягайло дал К. некоему Богуславу, иначе Яранту из Стахова. Затем К. принадлежал Гербуртам и Сверчам (XVI–XVII вв.). В XVII в. владели им наследники Гербуртов и Сверчов по женской линии — Лянцкоронские и Калиновские, в XVIII в. — Стадницкие, в XIX в. — Грабянки, которые в 1886 г. продали это имение нынешнему владельцу — Любинскому. Вблизи нынешней церкви, под крестьянским огородом, обнаружен подземный ход от реки к церкви; по словам крестьян, в этом ходе есть железная дверь; в других местах найдено еще два подземных хода. В окрестностях К. сохранились следы небольшого укрепления. По народному преданию,



Селяни. Фото початку XX ст.

в недавнее еще время в К. существовали остатки сторожевой башни, которая была разобрана, и из камня ее выстроена мельница на речке. Что касается приписной к К. д. Левады, то она возникла в XVIII в. на купинских грунтах, и земли ее всегда составляли одно целое с купинскими. Православного населения в К. (включая и Леваду) 573 муж. и 549 жен., римо.-катол. 167 муж. и 175 жен., евр. 565 муж. и 562 жен.; всех жителей 2533 д. В К. 50 лавок, 6 гончарных заводов, кирпичный завод, водяная мельница; базары по четвергам; 120 ремесленников. Прихожане — крестьяне-малороссы; кроме полевых работ, они занимаются ремеслами: гончарством, бондарством, сапожничеством и

столярством; женщины — булочницы, швеи, белошвейки и т. п. В К. волостное правление. В XVIII в. в К. была Св.-Михайловская церковь; о здании ее до 1720 г. нет сведений. В 1720 г. была построена на средства прихожан и братства новая деревянная Св.-Михайловская церковь, трехкупольная; она разобрана в 1833 г., так как в 1832 г. в церковь обращен был кирпичный костел закрытого кармелитского кляштора (монастыря), построенный около 1747 года помещиком Стадницким; эта церковь посвящена Св. Троице. В 1872 г. на счет казны перестроена крыша на церкви и поднята выше колокольня. В церкви есть икона Распятия, старинной живописи, перенесенная в Св.-Михайловскую церковь в начале XIX в. из крестьянской хаты, как говорят, потому, что из глаз изображенных лиц текли слезы; по преданию, от иконы бывали случаи исцеления; при ней есть несколько металлических привесок. Церк. земли: усад. 3 дес., пахотн. 33 дес. Священник помещается в двухэтажном ветхом здании бывш. кляштора; дом псаломщика ветхий. Народное училище Мин. нар. прос. с 1864 г.; школа грамоты с 1898 г., помещается в здании бывш. кляштора.

КАЛИТИНЦЫ с., расположено по течению р. Квили, по обеим сторонам ее, в 7 вер. от м. Кузьмина к сев.-зап. Протекающая здесь речка и примыкающие к ней болота сообщают воздуху гнилость, вредно отражающуюся на здоровье населения. Почва — глубокий чернозем. К приходу принадлежат дд. Журавлинцы, Казенные Шишковцы, Малые Шишковцы и Дахновка. Главное занятие жителей — земледелие, но ничтожное количество земли, приходящееся на долю каждого крестьянина, заставляет жителей искать работы на стороне. В 1898 г. шесть семейств переселилось на жительство в Бессарабскую губ. Жителей православных муж. п. 760 д., жен. п. 773; есть много римо.-католиков. Приходский храм посвящен в честь Успения Пресвятой Богородицы, зданием деревянный, построен в 1775 году. Храм этот маловместителен и очень беден как утварью, так и священными облачениями. Иконостас — старинный, четырехъярусный. Колокольня с 1880 г., отдельно от церкви. Есть предание, что в деревнях Журавлинцах и Шишковцах в давние времена были церкви, но как давно они существовали — неизвестно. Церк. земли: усадебн. 2 дес. и пахотн. 33 дес. Причт. помещения — новые, постр. в 1894 г. В приходе находится три школы грамоты: в с. Калитинцах и в дд. Журавлинцах и Шишковцах.

КАРАБЧИЕВ-ВЕЛИКИЙ с., при р. Смотриче, расположено частью в долине, частью на крутом косогоре, окружено лесами и холмами, в 15 вер. от м. Городка (почт. ст.) к юг. К приходу К. принадлежит д. Левада-Карабчиевская — на Смотриче, выше К. на 3 вер. (к сев.). Местность здоровая; почва глинисто-песчаная с каменистой подпочвою. Название К. производят от «карабкаться» и объясняют очень крутым положением поселения в прежнее время. Основан К., по преданию, одним из князей Кориатовичей, который, найдя эту местность довольно неприступною, построил здесь крепость для защиты своей резиденции — г. Смотрича. Действительно, в разных местах села откапываются следы древних построек, дающих такое множество камня, что из него выстроен соседний сахарный завод и мельница; находятся также следы погребов, подземных ходов и валов. В документах Карабчиев упоминается определенно с XV в.; но в одной грамоте Подольского князя Александра Кориатовича от 1375 г. упоминается некто Прокоп-Семенко Карабчиевский; вероятно это был владетель К., получивший прозвище от своего владения и передавший это прозвище, в качестве фамилии, шляхетскому роду Карабчиевских, которым принадлежал К. в XVI в. Что касается Л.-К., то она основана, вероятно, в XVIII в. на землях К., и земли ее числились и числятся с землями К. (название «Левада» — нарицательное для лесного заселенного участка). В 1847 г. здесь основан сахарно-рафинадный завод под названием «Левада», принадлежащий Товариществу. Ныне в приходе



Свято-Троїцький монастир у Сатанові. Сучасне фото.

населения православного 1571 муж., 1544 жен.; римо.-католиков около 20 сем.; жители — малороссы-крестьяне; кроме хлебопашества, работают на сахарном заводе, занимаются извозом, садоводством; есть кузнецы, каменщики, столяры и т. п. ремесленники; торгуют скотом; есть большая мельница на р. Смотриче. В XVIII в., как и ныне, церковь в Карабчиеве была Вознесенская; существовавшее до 1749 г. здание ее было деревянное. В 1749–1752 гг. построена на средства прихожан нынешняя церковь, деревянная, однокупольная; построена вся, даже купол, в сруб; на косяке западных дверей — вырезка «1779» год; крыта ныне жестью с навесом вокруг здания («опасаньем»); иконостас — пятиярусный, старый. В церкви есть старинное деревянное паникадило с деревянными цепями. Колокольня отдельно от церкви, деревянная, крытая жестью, старая. Вблизи церкви деревянная крытая жестью часовня в память 900-летия крещения Руси; построена в 1890 г. На западной стороне села, на горе, говорят, был когда-то монастырь; это предание находит некоторое подтверждение в том обстоятельстве, что в XVIII в. один сад, принадлежавший церкви, назывался «монастырским» или «монастырек». Церк. земли: усад. 1 дес. 1870 саж., сенок. и под хут. 7 дес. 75 саж., пахотн. 61 дес. 2322 саж. (в 4 сменах). Причт. помещения деревянные, ветхие. В К. народное училище Мин. нар. прос. с 1880 г. и школа грамоты с 1898 г. В Леваде К-ой церк.-прих. школа с 1892 г.; помещается в здании, построенном на средства крестьян и местного сахарного завода при пособии из Учил. Совета.

КРЕМЕННА с., в 5 вер. от м. Городка к сев.-зап. и в 10 вер. от м. Кузьмина к юг.; расположено в широком овраге, среди которого протекает речка, называемая Лисоводкою. Местность здоровая; почва черноземная. Приписная д. Новоселка — в 4 вер. от Кременной, расположена в котловине при р. Смотриче. По преданию, на месте с. Кременной находилось несколько хуторков поселенцев, вышедших из ближайших сел. Один хутор назывался Березиной, другой Горбановкой, третий Шкроботами, четвертый Запольщиной и пятый Шинцами. Из этих хуторков образовалась Кременна, название коей происходит от сорной травы, которая в большом количестве растет в этой местности и называется в простонародьи «кремена» (белокопытник). Всех прихожан в приходе муж. п. 1245, жен. п. 1227; они все — малороссы-крестьяне; есть также католики и евреи. В 1898 г. несколько семейств из с. Кременной и приписной д. Новоселки выселились в Бессарабскую губ., взяв там на выкуп землю. Жители с. Кременной — земледельцы; кроме того, многие занимаются ткачеством и другими ремеслами для удовлетворения местных потребностей. О постройке храма, существовавшего в с. Кременной раньше теперешнего,

нет никаких сведений. На месте престола старой церкви устроен каменный крест. Настоящий каменный храм в честь Воздвижения Св. Креста построен в 1855 г. В 1872 г. перестроен старый иконостас, а в 1874 г. пристроена к церкви каменная колокольня. Первым православным священником в Кременной был Гавриил Снежинский, прослуживший здесь с конца XVIII в. по 1832 г.; о нем сохраняется добрая память в приходе. Церк. земли: усад. 2 дес. 328 саж., пахотн. 35 дес. 1620 саж. и неуд. 1035 саж. Дом со службами для свящ. ветхий; для псаломщ. постр. в 1879 г. Церк.-прих. школа в К. существует с 1861 г., а в д. Новоселке с 1886 г.; обе помещаются в собств. зданиях — первая с 1892 г., а вторая с 1897 г.

КУЗЬМИН м., расположено в южной части уезда, по скатам небольших гор, среди которых протекает р. Смотрич. Местность, занимаемая местечком, в климатическом отношении здоровая. Почва черноземная и суглинистая, в некоторых местах песчаная и каменная. Приход состоит собственно из м. Кузьмина и Кузьминской Слободки. О Кузьмине предание говорит, что местечко называлось давно «Салежин». В XVI–XVII вв. Кузьмин принадлежал Гербуртам; Сусанна из Фульштена Гербурт передала это имение как приданное в род Стаднических (1676 г.), а затем имение перешло к Грабянкам. В конце XVIII в. К. владели Морские, затем Слободки. В недавнее время имение опять возвратилось к Грабянкам и, наконец, к Залеским. Ныне православных жителей в приходе 1009 муж. и 967 жен.; римо.-катол. 600 душ. Все они — крестьяне, за исключением нескольких семейств мещан; занимаются земледелием, многие — разными ремеслами: сапожным, столярным, кузнечным и др. В К. до времени сооружения существующей церкви было два деревянных храма: один в честь Рождества Пресв. Богородицы, а другой — в честь Св. Великомуч. Параскевы. Этот последний в 1810 г. был разобран, а имущество его передано в храм Рождество-Богородичный, который прекратил свое существование в 1838 г. Существующий ныне храм в честь Рождества Пресвятой Богородицы, каменный, планом крестообразный, построен в 1838 г. Из бывших здесь священников замечателен Петр Добржанский, как ревностный пастырь, оставивший по себе добрую память среди прихожан. Церк. земли: усад. 5 дес. 664 саж. пахотн. 39 дес. 422 саж., сенок. и леса 19 дес. Причт. помещ. есть. В К. есть народное училище, открытое в 1864 г., и две школы грамоты: одна для девочек в Кузьмине, а другая смешанная в Кузьминской Слободке.

КУМАНОВ с., расположено при речке Сквиле, берущей начало в окрестностях соседнего села Немиринец и впадающей в р. Смотрич; в 12 вер. от м. Сатанова к сев.-вос. К приходу приписаны следующие деревни: Выгнанка — к сев. в смежности с К., Рациборовка — также к сев. в вер. 5-ти, Лепибоки — к юг.-вос. вблизи К. и Андреевич — к вос. от К. вблизи. Местность холмистая; почва черноземная. Жителей православных в приходе 972 муж. и 949 жен.; римо.-катол. 240 муж. и 254 жен. Все они — крестьяне-малороссы, занимающиеся гл. обр. земледелием. Куманов встречается в истор. документах с XV в., именно — первое упоминание под 1434 г. В налоговых списках XVI в. упоминается в К. и священник; следовательно, там тогда была и церковь. Ныне существующий в К. храм — деревянный, во имя Св. Архистр. Михаила, построен в 1776 г. В 1863 г. храм этот перестроен из трехкупольного в однокупольный и перестроена деревянная колокольня. Церк. земли 44 дес. 2397 саж., в том числе под погостом и кладбищем 1491 саж., усад. 2 дес., пахотн., в 3-х участках 42 дес. 906 саж. Причт. помещения старые. В приходе находится след. школы: церковно-приходская в Куманове с 1888 г., помещающаяся в собственном здании, и школа грамоты для девочек там же с 1899 года, а также две школы смешанного типа: в дд. Выгнанке с 1892 г. и Рациборовке с 1898 г.

КУРОВКА с., расположено над речкой Шукайводой, или же Бугайкой, впадающей вблизи в речку Збруч. Село примыкает к австрийской границе, и здесь имеется пограничный пост. Местность — здоровая, благодаря обилию лесов; почва по преимуществу глинистая, с верхним тонким слоем чернозема. К селу Куровке приписана деревня Малая Бубновка, называвшаяся раньше Цицвировкою, как говорит предание. Первоначально имение К. принадлежало к Сатановскому ключу Одровонжей, затем Синявских. В настоящее время имение составляет собственность Мнишхов. Жителей православных 1079 душ обоего пола; все — малороссы, крестьянского сословия, занимаются хлебопашеством. Кроме православных, есть в приходе около 800 д. римо.-катол. Храм в честь Воздвижения Честного Креста, деревянный, однокупольный, построен в 1728 г., как свидетельствует об этом надпись, находящаяся над южными дверями.



Ярмарок. Мал XIX ст.

Иконостас в нем шестиярусный, обновленный в 1847 г. В храме есть старинная икона Б. М.; по рассказам старожилов, икона эта подарена в церковь владельцем с. Куровки Франциском Шиманским, а по другому сообщению, икона эта находилась при церкви д. Малой Бубновки, сожженной в XVII в. в одно из нашествий турок. Колокольня — отдельно от церкви, каменная, построена в 1842 г. на средства священника и прихожан. На кладбище находится каменная часовня, построенная в 1883 г. на средства крестьянина Иоанна Заричного. Выдающимся пастырем здесь был Иоанн Квартирович, много потрудившийся при постройке церкви и колокольни. Церк. земли: усад. 5 дес., пахотн. 24 дес. и сенок. 6 дес. Причт. помещения деревянные, прочные. Церк.-прих. школа в К. с 1864 г.; помещается в тесном и неудобном здании; школа грамоты в д. Малой Бубновке, помещающаяся в деревянном собств. здании, с 1898 г.

ЛЕСОВОДЫ с., в 7 вер. от м. Городка к зап. Климат — здоровый; почва черноземная. В документах Л. упоминаются с XVI в.; из владельцев в XVI в. известен Вильковский. В XVII–XVIII вв. Л. принадлежали Стадническим; в конце XVIII в. приобрел их Войцех Рациборовский, внука которого передала это имение нынешним владельцам — Журовским. Населения православного 1100 муж. и 1113 жен.; жители — малороссы-крестьяне; занимаются хлебопашеством. Церковь в Л. была уже в XVI в. В XVIII в., как и ныне, церковь была Покровская. Существовавшее до 1768 г. здание церкви, построенное в 1704 г., было дубовое, о трех четырехгранных куполах. Эта церковь около 1768 года сгорела, и в 1768–1773 гг. построена новая церковь. Нынешняя церковь, каменная, однокупольная, с колокольней в одном здании с церковью, устроена в 1869 году; старая же церковь продана в с. Тростянец Проскуровского уезда. Церк. земли: усад. 3 дес. 72 саж., пахотн. 36 дес. 688 саж., сенок. 6 дес. 606 саж., под садом в лесу 1 дес. 452 саж. Дома для причта деревянные, прочные, построены помещиком. На-

родное училище Мин. нар. прос. с 1882 г.; раньше (с 1861 г.) была церковная школа.

ЛИПОВКА с., расположено в низменности, над притоком р. Збруча речкой Ошукой, получающей свое начало из родников, находящихся в селе под каменной горою; от жел.-дор. ст. Войтовцы в 20 вер. Почва черноземная. Л. некогда входила в состав Сатановских имений Одровонжей и Костков. Затем владели ею помещики Любомирские, Петроковские и, наконец, Жуковские. Как приданое, она перешла потом к помещикам Грабянкам. Жителей 458 муж. п. и 430 д. жен. п. православного вероисповедания; римо.-катол. 82 муж. п. и 109 жен. п.; евр. 14 душ обоего пола. Прихожане — малороссы, крестьяне, занимаются хлебопашеством, ткачеством, скупкою и продажей хлеба, который сбывают на ближайших ярмарках. Прежний храм был деревянный, однокупольный, маломестительный; он за ветхостью был разобран. Настоящий храм однокупольный, деревянный, на каменном основании, кораблевидный, построен в 1795 г. в честь Введения во храм Пресв. Богородицы. Иконостас в нем с иконами старинной живописи. Над воротами иконостаса находится следующая надпись: «Фундаторъ свящ.іерей Хававко того майстату за іерея Іоанна Нестеровского пароха и братчика Петра Мошанца, 1795 року». До 1870 г. храм был покрыт гонтою, а в сем году гонта заменена листовым железом и храм раскрашен снаружи на сумму 400 руб. При храме есть отдельная деревянная колокольня. После ревизии Подольской епархии Киевским протоиереем Иоанном Скворцовым в 1831 г., храм этот был приписан к с. Гречаной, а в 1895 г. опять восстановлен в самостоятельный приход. Церковной земли всего 33 дес., из них усад. 1 дес. и пахотн. в 4 участках по 8 дес. Причт. дома деревянные, без служб, устроены в 1895 г. церк.-прих. школа с 1862 г.; открыта священником Григорием Чуперкиным.

ЛИСОГОРКА с., расположено в 5 вер. к юг. от м. Меджибожа и в 11 вер. от жел.-дор. ст. Деражня, на холме, возвышающемся среди окрестной равнины и слывущем под названием «Лысой горы», от которой получило свое название и самое поселение. Ни реки, ни пруда здесь нет, и жители пользуются водою только из колодцев, которых здесь есть свыше 30-ти; несмотря на такое количество их, летом, во время постоа (лагерного сбора в м. Меджибоже) войск, воды в Л. часто не хватает, почему солдаты принуждены водить своих лошадей на водопой даже за 5 верст в с. Копачевку. Л. утопает в садах; почти к самому селу примыкают с трех сторон казенные леса; обилие растительности и отсутствие болот делают местность здоровою. Почва — черноземная, с значительной примесью песка, малоурожайная. До 30-х годов XIX в. Л. представляла незначительное поселение, не более 10-ти крестьянских хат, приписанное к бывшему неподалеку селу Чарторыйке и входившему в состав Меджибожского ключа князей Чарторыйских. За участие в польском мятеже последнего владельца, князя Адама Чарторыйского, Л. была конфискована в казну и обращена в военное поселение; сюда переведена была часть населения упраздненного села Чарторыйки, а также крестьяне из некоторых других окрестных сел, и в 1843 г. она приписана была к с. Копачевке. С освобождением крестьян от крепостной зависимости Л. причислена к Государственным имуществам; в 1890 году здесь восстановлен самостоятельный приход. Население состоит из крестьян-малороссов, которых числится 664 муж. и 614 жен. православного вероисповедания и не свыше 44 д. об. п. римо.-катол. и евреев. Главное занятие населения составляет хлебопашество и садоводство, а подспорьем служит извоз и плотничье ремесло, преимущественно изготовление возов и колес. Количество рабочих дней в году сокращается местными крестьянами в силу поверья, по которому считается грехом всякая работа возле земли в тот день, когда в селе есть



Вид на Сатанів. Мал. Н.Орди.

покойник. С уничтожением соседнего с. Чарторыйки в Л. предостояла необходимость постройки приходской церкви. Крестьяне наскоро соорудили в 1841 г. деревянную кладбищенскую церковь в честь Свв. безсребрен. Косьмы и Дамиана, которая несколько лет считалась приходскою церковью. Затем на средства казны заложен был нынешний кирпичный однокупольный храм совместно с колокольню, освященный в 1847 году в честь Свв. безсребрен. Косьмы и Дамиана, с новым двухъярусным иконостасом. В 1878 г. на сводах притвора и внутренней стене, отделяющей его от храма, появились трещины, а потому стены колокольни укреплены контрфорсами. В храме есть много икон, перенесенных из старой церкви упраздненного села Чарторыйки, между которыми особым почитанием пользуется икона Богоматери, под названием «Чарторыйская», признаваемая среди прихожан за чудотворную. Кладбищенская Косьмо-Дамиановская церковь перестроена в 1880 г. в память кончины Императрицы Марии Александровны; отдельно от церкви — навес на 4-х столбах для колоколов. Церковной земли 36 дес. 1749 саж., в том числе усад. 1 дес. 1780 саж., пахотн. 30 дес. 28 саж., сенок. 1 дес. 71 саж. и под хутор. 3 дес. 2270 саж. Для священника имеется кирпичный дом, приобретенный крестьянами у частного лица в 1889 г.; для псаломщика деревянный дом построен в 1896 г. С 1861 г. в Л. существовала школа грамоты, открытая священником Дорофеем Волинецким; в 1894 г. для нее построено собственное помещение, а в 1896 г. школа преобразована в церковноприходскую.

МАРТЫНКОВЦЫ с., с деревней Жаглиовкой, лежащей на востоке от села, — расположены на австрийской границе, при впадении речки Шукайводы в Збруч. Село находится на возвышенности и ничем не защищенное; в летнее время подвергается сильному зною, который нагревает очень почву, в зимнее же время здесь бывают сильные стужи. Почва частью глинистая, а частью черноземная. До 1895 г. с. Мартыновцы с д. Жаглиовкой были приписаны к с. Сатановке, а в этом году обращены в самостоятельный приход. Село это принадлежало и принадлежит к Сатановскому имению. Прихожан 715 д. об. п.; все они — крестьяне-малороссы, занимаются хлебопашеством, а также садоводством и ткачеством; в селе есть до 200 д. римо.-катол. Храм во имя Св. великомуч. Димитрия Мироточивого построен в 1785 г. В 1872 г. к нему пристроена новая деревянная колокольня на средства прихожан, с пособием от помещицы Марии Потоцкой и помещика д. Жаглиовки Сигизмунда Мнишха. Иконостас деревянный, одноярусный. Выдающимся священником был здесь Игнатий Разумовский, который своими средствами помог прихожанам обновить храм. Церк. земли: усад. 2 дес. 1200 саж. и пахотн. 33 дес. в 4-х участках. Дома для причта построены прихожанами при восстановлении в М. самостоятельного прихода. Церк.-прих. школа с 1876 г.; открыта свящ. Игнатием Разумовским и помещается в новом школьном здании.

МАТВЕЙКОВЦЫ с., в 8 вер. от м. Фельштина к юг.-зап., расположено на небольшом косогоре, при малой речке, впадающей в р. Смотрич. Местность здоровая; почва большею частью черноземная. Жителей православных муж. п. 468 и жен. п. 445 д.; римо.-катол. 10 д. и евр. 5 д. об. п. Прихожане занимаются хлебопашеством; кроме того, почти все крестьяне занимаются плетением корзин из камыша и находят сбыт своих произведений, главным образом, в соседних местечках и даже развозят их по Подолии. Отличительное доброе качество прихожан с. Матвейковец — трезвость. В давнее время, как гласит предание, в Матвейковцах не было церкви, а была «каплица» (часовня), построенная на средства помещицы, имя и фамилия коей неизвестны. Впоследствии она перенесла часовню на кладбище, а вместо нее построила церковь во имя Св. Архистр. Михаила, которая существует и поныне. Время постройки ее отмечено 1791 годом. Церковь эта деревянная; при ней колокольня тоже деревянная, построенная прихожанами на собственные средства в 1872 году. Церковь капитально отремонтирована в 1862 г., именно — поднята на каменный фундамент и устроены два боковые придела. Иконостас приобретен в 1866 году из Петро-Павловской церкви г. Каменца. Церк. земли: усадебн. 1 дес. 2213 саж., пахотн. 34 дес. 620 саж. и под кустарн. 1200 саж. Причт. постройки ветхие. Церк.-прих. школа существует с 1880 г. и помещается в собственном здании.

НЕМИРИНЦЫ с дер. Дахновкой расположено на скате горы над оврагом и в центре своем прорезывается маленькою речонкою; от жел.-дор. ст. Войтовцы в 15 вер. Климатические условия благоприятны для здоровья; почва — глубокий чернозем. Раньше приход состоял только из Немиринец, а в 1819 г. к нему присоединен приселок Дахновка, прежде бывший самостоятельным приходом с приселком Выгнанкою, которая теперь относится к с. Куманову. Село Н. распадается на несколько частей, носящих названия: Трасковщина, Верховина, Замойщина, Лесок и Сапезана. Населения православного 800 муж. и 775 жен., римо.-катол. около 500 д. об. п.; есть в приходе и 60 д. евреев. Прихожане занимаются исключительно хлебопашеством. Прежний храм во имя Св. Космы и Дамиана был построен в 1761 г., деревянный, трехкупольный, с отдельною при нем деревянною колокольнею, с благословения униатского епископа Льва Шептицкого. Настоящий храм — деревянный, двухкупольный, построен в 1886 г. на средства прихожан; при нем находится и колокольня. Из годного материала старой церкви устроены две кладбищенские часовни в Немиринцах и Дахновке. На месте старого престола стоит теперь большой каменный крест. Между иконами особенно почитается прихожанами икона Бож. Матери, украшенная серебряною ризою; об этой иконе упоминается в визите 1761 г. Из священников особенно заслуживают внимания Сергей Криницкий и Фома Пашковский, которые много потрудились при устройстве настоящей церкви. Церк. земли: усад. 4½ дес., пахотн. в 3-х сменах 20 дес. 1800 саж., сенок. 14 дес. 660 саж., всего 81 дес. Причт. помещения устроены в 1893–1896 гг. на суммы позем. сбора с пособием от крестьян. Церк.-прих. школа с 1871 г.; открыта священником Василием Мончинским и помещается в новом собств. здании. Школа грамоты в д. Дахновке с 1894 года.

НОВЫЙ СВЕТ с., расположено на скате небольшой горы и с южной стороны примыкает к пруду; в 9 вер. от м. Фельштина. Климатические условия местности благоприятны для здоровья жителей. Почва черноземная. Народное предание говорит, что первыми поселенцами здесь были выходцы из Галиции. Некогда это имение принадлежало Мнишхам, у которых оно было конфисковано и перешло во владение казны. Ныне жителей православных 497 муж. и 526 жен.; римо.-катол. 186 муж. и 196 жен. К приходу издавна принадлежит при-

селок Босовка. Храм в с. Новом Свете — каменный, планом крестообразный, пятикупольный, в честь Покрова Божией Матери, построен в 1862 г. на сумму, ассигнованную Правительством. Колокольня пристроена к церкви в 1866 году на казенные деньги. Церковной земли: усадебн. 2 дес. 33 саж., пахотн. 36 дес. 15 саж. и сенокосн. 6 дес. 96 саж. Причт. постройки новые. Церк.-прих. школа открыта в 1876 г.; в д. Босовке — школа грамоты; первая помещается в собственном здании, вторая — в наемном.

ОЛЕКСИНЕЦ ПОДЛЕСНЫЙ с., расположено на нескольких больших холмах, разделенных прудами, в 10 вер. от м. Ярмолинец. Местность вполне здоровая; почва по преимуществу черноземная. К приходу Подлесному Олексинцу принадлежит д. Слободка-Олексинецкая. С восточной стороны Подлесный Олексинец окружает лес, отчего село и получило название «Подлесный» в отличие от ближайшего к нему с. Польного Олексинца, которое окружено полями. По рассказам старожилов, с. Подлесный Олексинец находилось во владении помещиков Мнишха и Сапеги и впоследствии перешло во владение Виктора Скибневского. Что касается д. Слободки-Олексинецкой, то она образовалась из фольварка, построенного местным помещиком и заселенного крестьянами из других имений. В приходе ныне всего православного населения муж. п. 842, жен. п.




Сатанів. Руїни фортеці. Сучасне фото.

840; римо.-катол. муж. п. 178, жен. п. 164. Все — малороссы-крестьяне, занимаются преимущественно хлебопашеством, а также выделыванием полотна и обработкою и доставкой свеклы на сахарные заводы. Нынешний храм в Олексинце во имя преп. Параскевы — деревянный, с каменною колокольнею, построен в 1792 г. Иконостас старинный, в 4 яруса. Старожилы говорят, что раньше была церковь там, где теперь клуня священника, а восточнее от нее было кладбище. Была в селе и другая церковь; она находилась на холме, где теперь усадьба церковная; здесь было и кладбище, о чем свидетельствуют находящиеся там кресты. По разборке этих двух уже старых церквей, построена из этого, а частью из нового материала ныне существующая церковь. В 1846 г. храм был капитально отремонтирован. В храме есть древняя икона страждущего Спасителя, по преданию, перенесенная из м. Шаравки Проскуров. уез. прот. Петром Жуковским в начале XIX столетия. Из бывших в Олексинце священников выдающимися были: Фома Баранецкий, как отличный проповедник, и Михаил Пашута. Церк. земли: усад. в 1-м уч. 1 дес. 1884 саж., в другом 1 дес. 197 саж., пахотн. 94 дес. и под лесом 5 дес. 2040 саж. Причт. постройки новые. Церк.-прих. школа существует с 1873 г.; помещается в собств. здании, построенном прихожанами, при участии управляющего имением Ивана Каминского.

ОЛЕКСИНЕЦ ПОЛЬНЫЙ с., розположено на равнині, при невеличкій безімянній річці, в 7 вер. от м. Ярмолинець. Местоположение и климатические условия Польного Олексинца довольно выгодны в гигиеническом отношении. Почва черноземная. Одна часть Олексинца называется Замоевскою, другая — Малаховскою, третья — Неловицкою. Эти названия частей, говорят, произошли от владельцев села. В 1796 г. Олексинец перешел во владение помещиков Иосифа Хамца и Ипполита Кадлубецкого. В настоящее время жителей в Олексинце православных муж. п. 659, жен. п. 669; есть небольшое число римо.-католиков и несколько семейств евреев. Прихожане занимаются исключительно земледелием. Существующий в настоящее время храм во имя Св. Архистр. Михаила перестроен из недостроенного католического костела. Помещица Хамцова в конце XVIII в., видя, что существующая униатская церковь слишком ветха, начала возле нее постройку нового каменного костела, но узнав, что униаты присоединяются к Православной Церкви, приостановила работу. Этот каменный костел впоследствии был закончен стараниями обратившихся в православие прихожан и освящен около 1798 г. Существовавшая на том же погосте до того времени старая униатская церковь разобрана около 1804 г. В церкви сего прихода имеется чудотворная икона Св. Николая, к которой ежегодно 9 мая бывает небольшое стечение народа из окрестных сел. Эта икона в 1787 г. явилась плачущею в доме одного благочестивого крестьянина Ивана Дузя. В то время существовала еще старая деревянная церковь, в которую и перенесли эту икону по дознанности ее чудотворности. Около 1794 г. униатским священником в Олексинце был Василий Белявский, который, не желая присоединиться к православию, ушел в Австрию. Первым православным священником был присоединившийся к православию униатский священник Федор Васиневич, рукоположенный в 1776 г. униатским епископом Леоном Шептицким. Церк. земли: усад. 1 дес. и пахотн. 32 дес. Причт. помещения новые. Церк.-прих. школа открыта около 1866 г. священником Григорием Ковалевским; с 1878 года школа помещается в здании бывшего волостного правления. В приходе имеется также школа для девочек.

ОСТАПКОВЦЫ с., розположено в 7 вер. от м. Кузьмина к сев., при р. Смотриче, на холмах, надвинувшихся к реке с двух сторон. С одной стороны село облегал лес, а с другой расстилаются поля; местность живописная и вполне здоровая. Почва черноземная. В селе есть много камня, годного для выжигания извести и для построек. Предание говорит, что много лет тому назад на территории, занимаемой О., находилось местечко, которое было разрушено турками. Некоторые части села имеют свои особые названия, как напр.: Сикрыньщина, Лямарщина и Камлайщина. В последней части находятся остатки древнего земляного укрепления, называемого в народе «замчыськом». О. принадлежала в XVI в. кн. Вишневецким и Гербурам; затем Сусанна Гербуровна передала О., как свое приданое, в род Стаднических, от которых в конце XVIII в. это имение перешло к Грабянкам, а от них — к Залеским. В О. есть красивый помещичий дворец, с прекрасным садом и оранжереями. Жителей в приходе 742 муж. и 690 жен. Все крестьяне занимаются земледелием. До 1857 г. в О. была малая деревянная церковь, которая по ветхости была разобрана. Погост этой церкви со времени постройки нового храма вошел в состав священнической усадьбы и засажен фруктовыми деревьями; на месте Св. престола стоит каменный с широким пьедесталом крест. Нынешний храм — каменный, во имя Св. Николая, построен в 1857 г. иждивением помещицы Елены Грабянко. Иконостас — двухъярусный, устроен старанием прихожан. В храме есть чтимая икона Св. Марии Магдалины; в честь ее существует небольшой отпуск 22 июля ежегодно. Церк. земли: усад. 1½ дес., пахотн. и сенок. 33 дес. Причт. дома удобные, с новыми службами. Церк.-прих. школа открыта в 1861 г. священником Федором Томасевичем; помещается в собств. здании.



Сатанів. Фортеця. Фото кінця XIX ст.

ПЕСОЧНА НОВАЯ с., лежить в смежности со Старой Песочной, отделяясь от последней прудом; в 3 вер. от м. Купина. Поселение это явилось, кажется, в начале XVIII века, когда после выхода турок из Подолии, началось быстрое заселение страны разбежавшимися жителями; по крайней мере только с XVIII века находим название Новой Песочной. В первой половине XVIII века Новая Песочна принадлежала Телефусам, которые владели и Старой Песочной; со второй половины века Новой Песочною владели Яшовские; затем в XIX в. имение поделилось на части. В прошлом веке и в текущем до 1845 года Новая-Песочна составляла особый приход с отдельной церковью, освященною во имя Св. Великомуч. Димитрия Солунского. Первая известная нам из визит церковь была малая, убогая, крытая соломой («снопками»), и в 1739 г. была уже ветхой; прихожан в то время числилось 36. В 1750 году на средства прихожан выстроена новая Димитриевская церковь, деревянная, трехкупольная, просуществовавшая немного более ста лет: в 1856 году она была разрушена бурей. Затем Новая Песочна оставалась без храма около 40 лет; наконец, к 1895 году крестьяне Новой Песочной выстроили на свои средства, при пособии от Св. Синода (ок. 4000 руб.), каменную церковь, освященную во имя Св. влмч. Димитрия 22 января 1895 года преосвященным Димитрием. В 1900 году в Новой Песочной восстановлен Св. Синодом самостоятельный приход с назначением причту жалованья (в обыкн. размере: священнику 300 руб., псаломщику 50 руб.). Церк. земли: усад. 1 дес. 120 саж., пахотн. 34 дес. 1360 саж. Школа грамоты с 1894 года.

ПЕСОЧНА СТАРАЯ с., на косогоре при безымянном ручье, впадающем в р. Черноводку; от м. Купина в 2 вер. на вос., от почт. ст. Городок в 8 вер. на юг.-вос. Климат неблагоприятный; почва частью черноземная, частью песчаная, а местами суглинистая. К приходу принадлежит д. Левада-Песочанская. Название свое П., м. б., получила оттого, что в горах Песочанских имеется отличный белый песок. С. П. существовала уже в конце XV в.; в XVI в. она принадлежала Пясецким. В половине XVIII в. род Пясецких прервался, и имения их перешли к наследникам по женской линии; П. досталась Телефусам. В конце XVIII в. П. принадлежала Броневским, а в начале XIX в. она была разделена на части. В усадьбе одного из владельцев есть следы замка; здесь, говорят, есть подземные ходы; по преданию, замок этот построен какою-то «Черной Доротой»; она же, будто бы, основала Новую Песочну. Д. Левада-Песочанская, на юг.-зап. от Старой Песочной, явилась в начале XIX в. и составляет с нею одно целое относительно землевладения. Населения православного около 1000 д. Жители — малороссы-крестьяне; главное занятие их земледелие; некоторые занимаются плотничеством, столярством, извозом; сапожников и кузнецов мало; большим подспорьем служит сахарный завод д. Левады, на ко-

тором работает больше половины населения в осеннее время. С каких пор существует церковь в Старой Песочне, неизвестно. Первое известное здание Успенской церкви было построено в 1745 г.; церковь была из дубового материала, небольшая, о трех куполах; построена на средства крестьян. В 1783–1789 гг. была выстроена нынешняя деревянная трехкупольная церковь. В 1847 г. она была значительно отремонтирована и переделана из трехкупольной в однокупольную. Колокольня построена в 1879 году отдельно от церкви. В церкви С. П., в алтаре, на горнем месте, находится старинная икона Божией Матери, чтимая прихожанами и окрестными жителями, известная под названием «Песочанской» иконы Божией Матери. Церк. земли: усад. 1 дес. 513 саж., пахотн. в 4 участках 28 дес. 1920 саж., в том числе бесплодной 14 дес. 600 саж. Причт. постройки — деревянные, построены в 1894–1897 гг. на поземельный сбор. Церк.-прих. школа в Ст. Пес. с 1886 г.; помещается в здании, построенном обществом в том же 1886 г.

ПОРЕЧЬЕ СТАРОЕ с., расположено на двух горах, среди которых протекает речка Тростянка, на южной границе уезда. Село расположено в глубокой болотистой долине. Почва частью черноземная, частью глинистая и песчаная. Название свое Поречье получило оттого, что расположено во всю длину речки (по речке), а «Старым» называется в отличие от образовавшегося позже другого села, которое названо Новым Поречьем (Камен. уезд.). Село это входило и входит в состав Остапковецкого имения Залеских. Жителей 392 муж. и 338 жен.; есть одно семейство римо.-катол.; прихожане занимаются хлебопашеством. Какой был храм первоначально, со времени образования прихода, неизвестно. Храм, существующий в настоящее время, — деревянный, однокупольный, в честь Преображения Господня, построен в 1726 г. на средства прихожан; в 1869 г. по своей ветхости и непрочности он был приписан к церкви с. Нового Света. В 1881 г. храм был капитально отремонтирован, в 1890 г. старинным прихожан был сделан и поставлен новый иконостас вместо старого; в 1896 г. по ходатайству прихожан, с разрешения Св. Синода, приход стал самостоятельным. Церк. земли: усад. 2 дес. 702 саж., пахотн. 28 дес. 1309 саж. и сенок. 4 дес. 1361 саж. Дом и службы для свящ. ветхие; дом для псал. новый, с такими же службами. Церк.-прих. школа существует с 1887 г.

ПОРЕЧЬЕ НОВОЕ с., при р. Тростянке, от почт. ст. Городок в 8 вер. на сев. Называется оно Новым в отличие от Старого Поречья Проскуровского уезда. Климат здоровый; почва — черноземная. Н. П. явилось позже Старого; основано в начале XVIII в., после выхода турок из Подолии. Поселенцы первоначально жили в землянках, или «будах», почему оно называется еще «Будыськами». В XVIII в. Н. П. принадлежало к «ключу» Замойских; в начале XIX в. им владели Мнишхи, затем купил это имение Гейсмар, у него в 1840 г. — Скибневский, а у последнего это имение купила гр. Игнатъева. Населения православного 725 муж. и 774 жен., римо.-катол. 20 муж. и 22 жен. Жители — малороссы-крестьяне, занимающиеся хлебопашеством. Церковь в Н. П. была в XVIII в. Первое известное каменное здание церкви было построено в 1735 г. на средства тогдашних владельцев Н. П. — Иоанна и Андрея Замойских. В 1786 г. была выстроена новая деревянная Покровская церковь, но эта церковь вскоре сгорела, и в 1811 г. выстроена нынешняя однокупольная каменная, планом крестообразная церковь; купол деревянный. Из священников оставил по себе добрую память, как деятельный пастырь, Афанасий Добровольский (в начале XIX в.); он ревностно воспитывал в православии новоприсоединенных из унии прихожан и за это подвергся преследованию помещика. Церковной земли: усад. 2 дес., под хутором 3 дес., пахотн. и под лугом 60 дес. Дом для священника — кирпичный, крытый соломою, построен прихожанами в 1894 г.; дом для псаломщика и школы — каменный, крытый жостью, подаренный помещицей

в 1887 г.; хозяйственные помещения для причта построены на поземельный сбор в 1894 году. Церк.-прих. школа с 1870 года; помещается в обширном здании, подаренном землевладелецей.

РАКОВЕЦ (нині Радковиця) с., расположено на возвышенности, при небольшой речке, впадающей в р. Смотрич и образующей здесь, у села, три пруда, к юг.-зап. от м. Кузьмина. С запада расположена д. Борщовка, которая составляет приписной поселок к Раковцу. Благодаря возвышенности положения села и обилию садов, климатические условия вполне благоприятны для здоровья. Почва черноземная, изредка можно встретить на полях и глинистую почву. До 1830 г. приход состоял только из с. Раковца; в этом году к нему присоединен приход с. Борщовки, который по малочисленности прихожан не мог поддерживать имеющуюся у них церковь. А в 1871 г. к нему присоединены были Турчинцы, которые в 1888 г. обращены в самостоятельный приход. Около 60-х годов владеющие этим селом помещики переименовали его из Раковец в Радковицу. С этим названием село остается и



Король польський Стефан Баторій.

в настоящее время среди местных и окружающих поселян. На южной стороне с. Борщовки находится так называемый «Траянов вал», идущий от м. Сатанова к юг.-вос. Прихожан 830 д. муж. п. и 808 жен. п.; все — крестьяне-малороссы, занимаются исключительно хлебопашеством; есть в приходе и 922 души римо.-катол. Сохранившийся с давнего времени на церковной колокольне с. Раковец колокол дает основание предполагать, что в с. Раковце был в 1741 г. храм в честь Покрова Богородицы, ибо на колоколе находится следующая надпись: «1741 г. старанієм Василя Клубуцкаго ко храму Покрова». Упомянутый Клубуцкий, по преданию, был будто бы причетником при Покровской церкви, а некоторые прихожане даже указывают место на южной стороне села, за рекой, текущей из Борщовки, на котором была расположена указанная церковь. С 1745 г. по 1888 г. в Раковце был Св.-Михайловский храм, деревянный, однокупольный. Колокольня при нем была отдельно, построенная в 1816 г., напо-


ловину каменная, а наполовину деревянная. Св.–Михайловская церковь в 1888 г. прекратила свое существование (разобрана) вследствие устройства нового, ныне существующего храма; из материала этой церкви теперь устроена на приходском кладбище часовня, а на месте престола поставлен каменный крест. До 1830 г. была еще церковь в с. Борщовке во имя Св. великомуч. Дмитрия, от которой сохранилось до настоящего времени церковвище, представляющее собою небольшую полянку, окупанную довольно глубоким рвом. Настоящий храм с. Раковца в честь Св. Ев. Иоанна Богослова, каменный, построен в 1888 г. на средства прихожан с пособием от казны (1000 руб.) Выдающимся пастырем в этом приходе был Василий Сенгалевиц, который много приложил своих трудов как для благоустройства храма, так и для благоустройства прихода. Церковной земли 48 дес. 2056 саж., из которых 1 дес. 1200 саж. усадеб., и 47 дес. 856 саж. пахот. Дом имеется только для священника. Церк.–прих. школа с 1863 г.; для нее в 1891 г. выстроено каменное здание. Школа грамоты в Борщовке открыта в 1895 году.

САТАНОВ м., расположено на австрийской границе, на покатом левом берегу р. Збруча, причем внизу находятся хаты мещан, выше — еврейское поселение, а еще выше — крестьянские усадьбы, закрытые садами. С. принадлежит к числу древнейших подольских поселений. В окрестностях местечка и поныне находятся еще памятники седой старины. Многочисленные курганы, скальные пещеры и большой земляной вал, идущий с юго-востока к р. Збручу и теряющийся затем на правой стороне этой реки в Галиции, а также различные находки на протяжении этого вала, — все это показывает, что местность эта была заселена в глубокой древности. Самое название нынешнего поселения Сатанова некоторые желают приурочить к эпохе занятия Дакии римлянами при императоре Траяне; говорят, что один из полководцев последнего, Тоний, дойдя до места, где ныне Сатанов, будто бы спросил окружающих его воинов: *sat aut pop?* — т. е. довольно или идти далее? Легионеры отвечали: *sat*. Это обстоятельство и дало будто бы название Сатанову. Первое достоверное известие о Сатанове встречается в истории края под 1404 годом, когда Сатанов пожалован был королем Ягайлом польскому шляхтичу Петру Шафранцу; а затем преемник Ягайла, Владислав III, даровал С. права местечка. В начале XVI ст. С. принадлежал роду польских дворян Одровонжей. В это время С. неоднократно подвергался опустошениям со стороны татар; особенно значительно он был опустошен ими в 1531 г., вследствие чего в следующем 1532 г. король Сигизмунд I, по ходатайству владельца, освободил жителей местечка от уплаты податей на 8 лет. В XVI в. Сатановым владел род Костков, один из которых построил здесь в 1581 году римо.-катол. костел. С первой половины XVII в. С. принадлежал Синявским; в 1641 г. владелица Екатерина Синявская возвела местечко на степень города и, с согласия короля, предоставила поселению «Магдебургское право», выговорив себе право назначать войта (городского начальника) и право окончательного решения всех судебных дел общины. За эту весьма сомнительную автономию владелица возложила на мещан обязанность постройки и содержания в исправности городских укреплений, а также снабжения их артиллериею и боевыми припасами. В половине XVII ст., когда, как известно, Украина и Подолия были театром упорной борьбы поляков с Богданом Хмельницким, Сатанов подвергся разорению. Но особенно тяжелым годом для С. был 1676 год, когда весной в апреле месяце на него напали турки. После турецкого погрома в 1676 г. С. не мог поправиться и находился в запустении, и только в начале XVIII стол. он начал вновь заселяться. В 1722 г. владелец С., гетман коронный Адам-Николай Синявский, построил здесь новые укрепления, состоявшие из каменных стен и башен. Остатки этих укреплений есть еще и в настоящее время. С того времени вообще С. стал мало-помалу возрастать; стали затем сюда переселяться греческие, армян-



Селянська хата у Сатанові..

ские и еврейские купцы, и местечко вскоре приобрело значение довольно важного торгового рынка. Дочь гетмана Синявского Софья, вышедшая замуж за князя Августа Чарторыйского, выхлопотала в 1744 г. королевскую грамоту на учреждение в С. большой четырехнедельной ярмарки. Это еще более усилило



..і камін у цій хаті.

торгово-промислового значення С. Избыток благосостояния жителей прежде всего сказался на местных евреях, и Сатановская еврейская община не замедлила прославиться своим богатством и приобрести большое значение среди еврейских кагалов в Подольской земле; когда в половине XVIII века возникла в Подолии среди еврейского населения мистическая секта «франкистов», то в 1756 г. в С. назначен был съезд еврейских раввинов из двух соседних воеводств, которому предоставлено было судить сектантов и заставить их покаяться. После Чарторыйских Сатанов в отношении землевладения имел такую судьбу: дочь Чарторыйских, Елизавета Любомирская, получив это имение в приданное, передала его дочери своей, Александре Станиславовне Потоцкой, после которой имение досталось княгине Сангушке. Последняя передала Сатанов дочери своей Марии Потоцкой, жене быв. наместника Галиции Альфреда Потоцкого, и теперь имение принадлежит дочери последних, Тышкевич. Сатанов в настоящее время представляет довольно значительное местечко с 6000 жителей; из них до 2000 евреев. В местечке находятся: станова квар., камера мир. судьи и суд. следователя, волост. правление, пограничный пост и переходной пункт. Недавно в С. устроен сахарный завод; есть большая вальцовая мельница на Збруче. Римо.-катол. костел во имя Св. Троицы 1581 г., каменный, имеет в местечке и окрестных селах 5906 прихожан об. пола. В вер. 3-х от местечка находится Св.-Троицкий монастырь, бывший до 1899 г. мужским, а теперь женский. В XVIII в. в С. было 8 церквей: Воскресенская — в центре, называвшаяся соборною, Благовещенская, Преображенская, Георгиевская, Покровская, Успенская, Николаевская и Иоанно-Богословская. Первые пять церквей существуют и теперь, последние же три не существуют. Приходов в настоящее время в Сатанове четыре.

Благовещенский приход м. Сатанова — до 1894 г. состоял из половины м. Сатанова, с. Юринец, д. Спасовки и д. Александровки. В 1894 г. из с. Юринец и д. Александровки образовался самостоятельный приход при Св.-Георгиевской церкви. Ныне приход состоит из меньшей половины м. Сатанова и приписной деревни Спасовки, или собственно предместья м. Сатанова с Преображенскою церковью. Православного населения 296 муж. и 318 жен.; римо.-катол. около 500 д.; занимаются, кроме хлебопашества, гончарством, сапожничеством, столярством и др. Храм в честь Благовещения Пресвят. Богородицы — небольшой, каменный, с деревянным верхом, построен в 1710 г. Иконостас церкви новый, устроенный в 80-х годах на средства прихожан, одноярусный. В храме есть надпись на камне славянским шрифтом: «Богу и Вседержителю, вся тваря Зиждителю, Иже во веки века славимъ и во Творце непостижимъ. Зде девица на векъ века быти маеть, же Бога зачнетъ Ангель поведаетъ. Церковь іерея Алексея Кауша Благовещенія Богородицы. Се его рукъ сооруженіе, совокупишася кошта, и блаженный, абы могль месце разорено сооружити во имя девенно. И такъ Марія его подвизала, же совершенно южь повстало. Року Божія 1710 мца мая 25». В Спасовке есть Преображенская церковь, построенная в 1814 г.; она — деревянная, о трех куполах. В районе прихода есть церковиче Николаевской церкви, сгоревшей в начале XIX ст.; оно ограждено каменною оградою. При Благов. церкви земли имеется: усад. 1 дес., пахотн. 50 дес. и сенок. 16 дес. 300 саж. Священнические помещения построены в 1880–1888 гг. на усадеб. земле Бл. церкви, а псаломщические на церк. земле Георгиевской церкви в предместьи Юринцах. Церк.-прих. школа в приходе существует с 1897 г.

Воскресенский приход м. Сатанова — состоит из части м. Сатанова и приписных приселков к нему: Богословки, расположенной на склоне холма, называемого «горой цыганской», и немного выше — Войтовины. Будучи до 30-х годов XIX в. малолюдным, приход расширился через присоединение к нему приходов Успенского, который находился в самом местечке, и Богословского — деревни Войтовины и деревни Сатановской

Слободки. Население состоит из крестьян и мещан, из которых последние по записям принадлежат к гор. Проскурову. Численность жителей 544 муж. и 525 жен.; занимаются жители по преимуществу выделкою кож, шитьем кожухов, бондарством, сапожничеством, а также выжиганьем извести. Ремесленники разделяются на цехи, из которых каждый имеет свой флаг, характеризующий известное ремесло. Флаги эти хранятся при церкви и употребляются при процессиях. Жители же Богословки и Войтовины занимаются по преимуществу земледелием. Храм при Воскресенском приходе — каменный, о пяти куполах, крытых жостью. При нем есть отдельно каменная колокольня с 1849 г. Настоящий вид храм принял уже в 60-х гг. XIX столетия, когда после неоднократных пожаров был отремонтирован наново. Первоначально он был об одном куполе и имел при себе деревянную колокольню. Год постройки храма неизвестен. В прежнее время, до постройки настоящего храма, здесь было еще два храма, которые были, по сказанию старожил, уничтожены пожаром. На месте престола одного из них теперь стоит каменный крест,



Козацький гетьман Іван Підкова.

который обведен каменною оградою. Выдающимся пастырем в м. Сатанове при Воскресенской церкви был Иаков Смогоржевский, который много приложил трудов по устройству церк.-прих. школы и воспитанию народа в религиозно-нравственном направлении. Церковной земли 115 дес. 1034 саж. Церк.-прих. школа открыта в 1871 г.; помещается в каменном тесном здании. Школа грам. в д. Войтовине с 1892 года.

Георгиевский приход м. Сатанова состоит из села или предместья местечка, Юринец, и д. Александровки. Название поселка «Юринцы», по народному сказанию, произошло от имени Св. Георгия Победоносца, в честь которого посвящен здесь храм. Приписанная же к этой церкви д. Александровка образовалась на месте, очищенном после вырубки леса и сделавшемся годным для жилья. Сюда были переселены помещиком Потоцким крестьяне из с. Юринец, Покровки и Сатановки, которые и положили начало образованию д. Александровки. Население — крестьяне-малороссы, 1600 д. об. пола и распределены таким образом: 1300 д. живут в с. Юринцах, а 300 д. в д. Александровке; занимаются главным образом хлебопашеством, которое весьма мало вознаграждает труды их, а также выделкою кож, шитьем тулупов, садоводством, скотоводством и пр. В при-

ходе есть 5 семейств римо.-католич., а в д. Александровке есть одна семья лютеранская и одна еврейская. Настоящий храм во имя Св. Великомуч. Георгия Победоносца — деревянный, с каменною западною частью, которая, по преданию, была некогда турецкой мечетью; деревянная восточная часть построена в 1802 г. До 1865 г. храм был с так называемым «опасанем», т. е. крыша со всех сторон спускалась в виде навеса; крыт он был гонтою, а колокольня представляла невысокую башню, крытую соломой. В 1865 г. храм был капитально отремонтирован, покрыт железом и приведен в более приличный вид. Иконостас в нем досчатый, в три яруса. В храме есть замечательная по своей древности икона Христа Спасителя, которая во время нападения на Сатанов турок в 1676 г. была изрублена мечами неверных. В память этого события сделана на иконе надпись: «Образ Спасителя, от турковъ посеченный, 1676 року апреля 22 дня», — а внизу: «О что се луна на солнце встати желаетъ ово едали нами тма обладаете. Не возноси, луно, рогъ; жестоко бо прати противо рожну, свегъ нашъ сотреть супостаты». Икона эта помещается в золоченом резном киоте возле храмовой иконы. Колокольня — каменная, построена над каменною частью храма, перестроенною из турецкой мечети. Св.-Георгиевский приход в 1854 г. был приписан к с. Сатановке, но не весь, а только церковь с земельными угодьями, 60 дворами и д. Александровкою; 40 же дворов были приписаны к Благовещ. церкви. В 1857 г. весь приход был приписан к Благовещенской церкви Сатанова. В 1894 г. он снова был восстановлен в самостоятельный приход. Церк. земли 51 дес. 1910 саж. Причт. помещения новые, устроенные в 1894 г. В с. Юринцах есть министерское народ. училище, открытое в 1877 г. Школа грамоты для девочек с 1898 г., помещается в наемной крестьянской избе. Школа грамоты в д. Александровке с 1895 г.; открыта свящ. С. Стопакевичем; помещается также в наемной крестьянской избе.

Покровский приход м. Сатанова занимает юг.-вос. часть местечка, населенную крестьянами и известную под названием Покровки. В шести верстах от м. Сатанова находится с. Зверховцы, входящее в состав прихода с 1836 г.; село это расположено на равнине, к юг.-вос. от С. Население — крестьяне-малороссы, 307 муж. и 324 жен. при Покровской ц., а в с. Зверховцах 321 муж. и 248 жен.; занимаются хлебопашеством, выделкою кож и шитьем кожухов, продажою и покупкою скота, плотничеством и т. п. Есть римо.-католич. 5 муж. п. и 12 жен. п., а также несколько еврейских семейств. До 1816 г. здесь был ветхий деревянный храм, сгоревший в том же году. Настоящий храм — каменный, в честь Покрова Пресв. Богородицы, построен в 1836 г. на средства прихожан, по благословию Преосвященного Кирилла; стоимостью он 6000 руб., в числе которых есть 300 руб., пожертвованных церковным старостою Сильвестром Середою. Первоначальный иконостас был приобретен из церкви с. Приворотья Ушицкого уезда, писанный на полотне. В 1839 г. с 10 на 11 января от землетрясения в своде храма образовалась трещина. В 1888 г. к храму пристроена каменная колокольня, стоимостью 2700 руб. В с. Зверховцах из материала ветхой церкви устроена неизвестно в каком году часовня. Церковной земли: усад. 2 дес. и пахотн. 33 дес. Причт. помещения устроены частью в 1886 г., частью в 1895 г., а дом для священника — старый, постройки 1848 года. Церк.-прих. школа с 1890 г.; открыта священником А. Разумовским; помещается в новом собств. здании. Школа грамоты в с. Зверховцах с 1891 г.; имеет также новое помещение.

САТАНОВКА с., расположено над речками Сатановкою и Максимовкою, впадающими в Збруч, в смежности с м. Сатановым. Местность здоровая и изобилующая хорошей водой. Почва — суглинистая. До 1856 г. к Сатановке принадлежал Георгиевский приход м. Сатанова, присоединенный затем к Благовещенскому приходу м. Сатанова. В 1873 г. сюда приписано было с. Мартыновцы, которое в 1895 г. отчислено в самостоятельный приход. Село С. входит в состав Сата-



Сатанів. Ікона Спасителя, посічена турками.

новского имени. В селе есть винокурный завод. Прихожан 648 д. об. п.ола все они — крестьяне-малороссы, занимаются хлебопашеством, плотничеством и ткачеством. Есть в приходе 302 д. римо.-католич. Храм — во имя Св. Архистратига Михаила, каменный. До 1856 г. он имел вид часовни и крыт был соломой, а в промежуток времени между 1856 и 1861 гг. к нему пристроена новая каменная колокольня и устроен новый одноярусный иконостас. В 1883 г. на крыше храма устроен купол, который раньше заменялся небольшим сводом по образцу католических костелов; того же года раскрашены стены храма и устроен новый престол. Церк. земли: усад. 2 дес. 164 саж. и пахотн. 36 дес. 393 саж. Причт. помещения частью вновь устроены, частью отремонтированы в 1894 г. на позем. сбор. Церк.-прих. школа с 1854 года.

СКИПЧЕ с., при р. Яромирке, от почт. ст. Городок в 10 вер. на юг. К приходу С. принадлежит часть д. Слободки-Скипчанской, в 5 вер. от С. к юг.-вос. Климат — здоровый; почва — черноземная и суглинистая. Название С. народное предание производит от слова «скит»; раньше село будто бы называлось «Скитче», так как было расположено недалеко от скита или монастыря, которому и принадлежало. С. в документах мы встречаем уже в 1493 г. Население преимущественно православно, 1104 муж. и 1039 жен.; римо.-католич. 50 д. Жители — малороссы-крестьяне, занимающиеся хлебопашеством, а некоторые извозом. Церковь в С. была в XVI в. В половине XVIII в. была церковь деревянная, малая, освященная в честь Воздвижения Креста Господня; в 1746 г. она была уже ветхую.

Нинішня церковь — тоже Кресто-Воздвиженская, построена в 1750–1758 гг., деревянная, о трех куполах. В 1876 г. она перестроена из трехкупольной в однокупольную, а в 1880 г. пристроена к ней колокольня. Церк. земли: усад. 3 дес. 1815 саж., пахотн. 20 дес. 400 саж., сенок. 1 дес. 1775 саж. Дом для священника и службы — деревянные, ветхие; дом для псаломщика прочный; служб для псаломщика нет. Школа грамоты для девочек в С. с 1898 г.; в Слободке-Скипчанской школа грамоты смешанная, с 1890 года.

СКОТЫНЯНЕ (нині Клинове) с., при р. Жванчике, от почт. ст. Городок в 15 вер. на вос. Климат здоровый; почва черноземная и суглинистая. Впервые С. упоминаются в документах с XVI в.; тогда они принадлежали Николаю и Мартину Гербуртам. Населения православного 999 муж. и 1018 жен., римо.-катол. 260 муж. и 287 жен. Жители — малороссы-крестьяне, занимаются хлебопашеством, а некоторые ремеслами и извозом. Церковь в С. была уже в XVI в. В XVIII в. было в С. две церкви: Св.-Михайловская церковь, которая просуществовала до 1824 г., и другая, которая в визитах XVIII в. называется различно: то она посвящена в честь Собора Пресвятой Богородицы, то в честь Бегства Пресвятой Богородицы в Египет, то в честь Рождества Христова. Последнее по времени здание этой церкви, построенное в 1779–1781 гг. и присоединенное к православию в 1796 г., освящено в память Положения ризы Богородицы; эта церковь в 1872 г. упразднена. В 1868 г. на счет казны выстроена нынешняя церковь, в честь Рождества Богородицы, каменная. В этой церкви, на горнем месте, есть чтимая икона Воскресения Христова, старинной живописи; она перенесена сюда из старой церкви Положения ризы Богородицы. Церк. земли: усад. 2 дес. 400 саж., пахотн. 52 дес. 1152 саж., кустарн. 1 дес. Причт. помещения частью построены на суммы позем. сбора, частью имеют быть устроены. Народное училище Министерства Народного Просвещения.

СЫРВАТИНЦЫ с., на возвышенности при р. Яромирке, от почт. ст. Городок в 13 вер. на юг. Название село получило, по народному преданию, от слова «сервета» — скатерть, потому будто бы, что первым поселенцем здесь был ткач скатертей. К приходу С. принадлежит д. Вербычная, в 3 вер. от С. к юг.-зап., получившая свое название от множества произраставших здесь верб. Климат здоровый; почва черноземная, суглинистая. С. известны с XV в. Вблизи С. есть урочище «Селище»; здесь, по преданию, было село. В окрестностях села находят каменные орудия. Населения в приходе православного 543 муж. и 540 жен., римо.-катол. 18 д.; жители — малороссы-крестьяне, занимающиеся земледелием. Церковь в Сырватинцах в XVIII в. была Покровская, как и ныне, деревянная, трехкупольная; эта церковь простояла до 1876 г. В 1878 г. построена нынешняя церковь, деревянная, однокупольная; колокольня — вместе с церковью, на средства прихожан с пособием от казны в размере 3000 руб. В церкви есть чтимая икона Божией Матери; говорят, что лет 80 назад икона эта была в бедной избушке крестьянской, но сохранилась в неопрятности, и однажды на лице Богородицы показались слезы; икону перенесли в церковь. Церк. земли: усад. 1½ дес., пахотн. 30 дес. Дом для священника — деревянный, построенный прихожанами в 1888 году; службы для священника и дом для псаломщика ветхие; служб для псаломщика нет. Церк.-прих. школа в С. с 1891 г.; помещается в деревянном здании, построенном в 1891 г. на средства прихожан.

ТРОСТЯНЕЦ с., расположено в котловине, которая к юг.-вос. понижается и самую низменную часть свою примыкает к р. Тростянке, к вос. от м. Кузьмина. Местность здоровая; почва черноземная. К приходу принадлежит д. Босовка, расположенная в овраге, в местности весьма непригодной для жилья, болотистой весною и осенью и заносимой большими снегами

зимую, представляющей собою такой глухой уголок, куда с трудом можно проехать. К юг.-зап. от с. Тростянца находится большая котловина. В этой котловине, по преданию, было расположено м. Городок. После одного из нападений татар и опустошения местечка, часть оставшихся жителей основала местечко на новом месте, где оно и теперь, а часть образовала село Тростянец, — так говорит предание. Действительно, на месте, где указывают местоположение древнего Городка, теперь можно находить черепицу, куски кирпича, железа и т. п. Предание указывает даже место, где была церковь православных жителей сего местечка. Ныне правосл. жителей в Т. 486 муж. и 469 жен.; есть несколько римо.-катол. и одно семейство евреев. Все прихожане — главным образом земледельцы, хотя некоторые занимаются и ремеслами; так есть несколько семейств, занимающихся бочарным производством, многие занимаются выделкою веретен, лопат, граблей и других хозяйственных при-



Млин водяний на Поділлі.

надлежностей. Изделия свои они сбывают партиями или в розницу в ближайших местечках Фельштине и Кузьмине. Постройка первого храма в Тростянце относится к 1748 г. Храм этот был посвящен в честь Рождества Пресв. Богородицы; по неосторожности он сгорел в 1853 г. Прихожане долгое время оставались без храма и довольствовались устроенною в доме священника часовнею. Наконец, священник Гавриил Фигурский приобрел на свои средства старую церковь в с. Лисоводах, а тростянецкие жители перевезли ее на место и на собранные деньги воздвигли церковь в 1876 г. Старое церковие находится в усадьбе священника; на месте бывшего престола стоит каменный крест. Из бывших здесь священников известен Григорий Зелинский, священствовавший в сем приходе с 1806 г. по 1845 г.; о нем в народе сохранилась память, как о примерном пастыре и хорошем хозяине. Церк. земли: усад. 2 дес. 1032 саж., пахотн. и сенокосн. 35 дес. 350 саж. Причт. помещения — новые. Церк.-прих. школа существует с 1885г.; помещается в собственном здании. Кроме того, есть еще воскресная школа для взрослых девиц, помещающаяся в том же здании.

ТУРЧИНЦЫ с., лежит в 10 вер. от м. Кузьмина на зап. и в таком же расстоянии от м. Сатанова на вос. Местность в климатическом отношении здоровая; почва — черноземная. Православного населения числится 398 муж. и 429 жен.; римо.-катол. 288 муж. и 279 жен.; все они — крестьяне-малороссы, занимающиеся гл. обр. земледелием. Т. — поселение древнее; оно входило некогда в состав Сатановских имений Одровонжей и их наследников, в последнее время принадлежало Ивановским, а затем гр. Тарновским. Существующий ныне в Т. храм в честь Рождества Пресв. Богородицы, деревянный, построен в 1724 г. В 1888 г. к нему пристроена колокольня, ризница и пономарня. Церк. земли: усад. 1 дес. 1880 саж., пахотн. в 4-х участках 27 дес. 2086 саж. и леса с сенокосом 9 дес. 1840 саж. Дом и др.

постройки для священника ветхи; дом для псаломщика новый. Церк.-прих. школа существует с 1886 г., помещается в одной половине псаломщического дома.

ХМЕЛЕВКА с., расположено в 4 вер. от м. Фельштина к юг.-зап., на ровном месте; в центре села был когда-то небольшой пруд, на месте которого в настоящее время находятся два колодца с хорошою здоровою водою. Климатические условия благоприятны для здоровья людей; почва черноземная, с примесью глины. Жителей муж. п. 489, жен. п. 504 д.; есть небольшое число римо.-катол. Православные — по сословию крестьяне, а католики в большинстве принадлежат к так называемой шляхте. Жители главным образом занимаются хлебопашеством и извозом. В приходе есть 10 д. евреев. В Х. прежде была церковь деревянная и находилась в центре села, вблизи усадьбы помещика; когда и кем построена — неизвестно. В 1821 г. церковь эта сгорела, и вместо нее на окраине села в 1829 г. построен другой храм, каменный, в честь Покрова Пресв. Богородицы. На месте прежнего храма находится небольшой деревянный крест среди усадьбы помещика. Нынешний храм имел вид костела, но в 1850 г. перестроен. Церк. земли: усадебн. 3 дес. 1152 саж., пахотн. 40 дес. 2200 саж., сенокосн. 1 дес. Причт. помещения есть; дом для священника построен в 1898 г. Церк.-прих. школа существует с 1868 г.; помещается в собств. здании.

ЧЕРНОВОДЫ с., при р. Черноводке, впадающей в р. Смотрич, в 3 вер. от м. Городка (почт. ст.) к юг.-вос. К приходу Ч. принадлежит д. Папирня — в 3 вер. от Ч. к сев., на р. Черноводке. Климат здоровый; почва черноземная. В документах Ч. упоминаются с начала XV в. В 1407 г. король Ягайло дал их Богуславу или Яранту из Стахова. Из владельцев их в XVI в. известны Пясецкие. К концу XVIII в. имение поделилось на мелкие части. Что касается д. Папирни, то она образовалась на месте писчебумажной фабрики, открытой здесь черноводским помещиком около 1820 г. и потом закрывшейся. Населения православного 689 муж. и 675 жен., римо.-катол. 175 муж. и 180 жен. Жители — малороссы-крестьяне, занимаются хлебопашеством. Церковь в Ч. в XVIII в., как и ныне, была в честь Рождества Пресв. Богородицы. Существовавшее до 1775 г. здание ее было деревянное, дубовое, небольшое, о 3-х куполах. В 1776 г. построена новая деревянная церковь. В 1871 г. построена на счет казны нынешняя церковь, каменная, планом крестообразная, об одном куполе, крытая жезтью; колокольня вместе с церковью. В 1890 г. церковь расширена боковыми пристройками. Церк. земли; усад. 1 дес. 1700 саж., пахотн. в 3 сменах 24 дес. 2125 саж., сенок. с лесом 8 дес. 275 саж. Причт. помещения строятся новые на поземельный сбор. Народное училище Мин. нар. прос. с 1892 г.; раньше была церковная школа с 1868 г. В П. школа грамоты с 1890 г.; помещается в наемном доме.

ЯРОМИРКА с., в ложбине при небольшой речке Яромирке, берущей начало в окрестностях села из одного колодца и впадающей в р. Смотрич; в 4 вер. от м. Купина к зап., в 10 вер. от почт. ст. Городок к юг. К приходу Я. принадлежит д. Завадинцы — в 1 вер. от Я. к юг., на той же речке ниже. Климат здоровый; почва частью черноземная, частью глинистая. Название Я. объясняют положением села между двумя косогорами, по малороссийскому выражению — «в яру». Речка Яромирка разделяет село на две части: Великую и Малую Яромирку; в Великой (восточной) находится церковь. В прежнее время эти части различались в отношении землевладения: Великая Я. была частною собственностью, а Малая — королевским имением. В документах Я. упоминается с XV в.; в XVI в. она принадлежала Гербуртам и Сверчам. Часть Гербуртов имела одинаковую судьбу с Городокскими имениями их; часть же Сверчов собственно была королевским имением. При присоединении Подолии к России королевская часть дана была одной из племянниц Потемкина, которая прода-



Руїни синагоги у Сатанові.

ла ее Рациборовскому, а дочь последнего передала это имение Журовским. Другою частью Я. в XVIII в. владели последовательно Черминские, Замойские и Мнишки, в XIX в. — Вислицкие, а ныне — Садовский и Журовский. Что касается Завадинец, то в XVI в. они принадлежали к Городокским имениям и разделяли судьбу Городка. В XVIII в. З. принадлежат Рудзинскому, Августу Чарторийскому, Любомирским, в XIX в. — Радомским, ныне — Пулавским. К сев. от Я. тянется «Траянов вал». На полях указывают древнее селище; при вспахивании здесь находили сосуды и орудия первобытной культуры; находили в окрестности села гробницы с скелетами в сидячем положении. На завадинецких же полях найден бронзовый меч длиною в 55 сантиметров. Все это показывает, что местность эта была заселена в доисторические времена (в «каменный» и «бронзовый» века). Населения православного 1076 муж. и 1056 жен.; римо.-катол. 272 муж. и 290 жен.; евр. 7 муж. и 5 жен. Жители — малороссы-крестьяне, занимаются хлебопашеством, разводят свекловицу для сахарных заводов, работают на них (в окрестностях 3 сах. завода: в м. Городке, в д. Леваде и с. Вишневичке); зимою рубят лес для этих заводов. Церковь в Я. в XVIII в., как и ныне, была в честь Св. Троицы. Существовавшее до 1785 г. здание церкви было деревянное, пятикупольное. Около 1785 г. это здание сгорело и была устроена временная церковь-часовня в виде дома, которая в 1795 г. обращена из униатской в православную. В 1797 г. на средства прихожан заложена нынешняя каменная церковь, однокупольная. В 1878 г. к ней пристроена каменная колокольня. В Завадинцах тоже есть церковь, Иоанно-Богословская. Существовавшее до 1753 г. здание этой церкви было небольшое, деревянное. В 1781-1787 гг. устроена новая, тоже деревянная, однокупольная церковь, в 1795 г. обращенная в православную. До 1831 г. при ней был самостоятельный приход. Церк. земли в Я.: усадебн. 1 дес. 1612 саж., пахотн. и сенок. 54 дес. 2361 саж. Причт. помещения строятся новые на позем. сбор. Церк.-прих. школа в Я. с 1872 г.; помещается в деревянном здании, построенном в 1888 г. на средства прихожан с пособием от Учил. Совета. Церк.-прих. школа в З. помещается в здании, построенном прихожанами в 1898 году.

Деражнянський район

БОГДАНОВЦІ с., розташоване при р. Волке, в $\frac{1}{4}$ вер. на юг. от жел.-дор. ст. того ж імені. Местність здорова; ґрунт — чорнозем, місцями суглинки; садів багато. О часі заселення Б. нічого невідомо. Існуючі на північній стороні села вали і кургани свідчать, що ця місцевість була давня заселена. Прихожан в Б. 781 муж. і 846 жен.; в числі їх є 28 родин, переселившись в Б. з Проскуровського повіту в 1897 г. Займаються прихожане земледіллям, ткацтвом, плотництвом і сапожництвом. Крім православних, в приході живуть 52 д. католиків і 8 д. євреїв. Існуючий в приході храм — дерев'яний, святий в честь Св. Миколая, побудований в 1766 г. за розпорядженням поміщика Гадомського і прихожан. Раніше храм був трікуполий, але в 1851 г. перебудований в однокупольний. 1832 г. побудований новий чотирихрестовий іконостас замість старого, збереженого тепер в притворі. В 1893 г. знесена стара дзвіниця і на її місце побудована нова, дерев'яна, покрита листовим залізом. З існуючих в храмі ікон особливо шанується чудотворна ікона Божої Матері, а також ікони Св. Пантелеймона і Св. Марії Магдалини. Церк. землі: усад. 1 дес. 2328 саж., пахот. в 3-х смен. 24 дес. 1368 саж., хутір. 3 дес. 970 саж., сенок. удоб. 4 дес. і неудоб. 9 дес. 200 саж., ставища 1 дес. 91 саж. Причт. приміщення і служби є. З початку XIX в. в Б. був свящ. Василь Савкевич, приєднаний до православної церкви з униатів. На його місце в 1816 г. прийшов зять його Симеон Коропачинський, служивший в приході 43 г.; після смерті його приходом займав в 1857 г. син його Іуліан, а в 1899 г. внук його — Никанор Коропачинський. Церк.-прих. школа з 1894 г., перебудована з сільської школи (з 1862 г.); розміщується в особому шкільному будинку, побудованому в 1898 г.

БОЖИКОВЦІ с., розташоване в овразі, на дні якого протікає ручей, приток р. Рова; от жел.-дор. ст. Деражня в 18 вер., от почт. ст. Женишківці в 5 вер. Клімат — сприятливий; ґрунт переважно глиниста. Деякі історики вважали, що Божиковці знаходяться на тому місці, де в XI в. стояв місто «Божск», «Божський» або «Бужський», але це припущення не знаходить собі підтвердження в археологічних знахідках і пам'ятниках. Містечка тут немає. Б. згадується в реєстрі 1493 г. і в жалованих грамотах польських королів — Владислава в 1436 г. і Сигізмунда в 1539 г. і 1551 г. Жителі с. Божиковці займаються земледіллям, а також відправляються на заробітки в найближчі цукрові заводи — Щедровський, Лознянський і Буцнівський. К Б. давня приписана д. Гоголі, к юг.-вос. от Б. Час виникнення селища і походження його назви невідомі. Жителі селища, крім земледілля, займаються ще виготовленням в невеликих розмірах дерев'яної посуду. Нинішній дерев'яний храм Б. побудований в 1777 г. на честь Св. Параскеви, але приход існував ще раніше цього часу, як видно з збережених при церкві документів (в метричних книжках за 1732 рік). В храмі є дві старі ікони Божої Матері; одна з них на полотні, з металевим позолоченим ризом і з чорним бархатним фоном навколо ризи, розміщується над царськими дверима і на

лентах опускається для прикладання молящимся; друга знаходиться в алтарі на горній місцевості; на полотні ікони в куті означають: «1604 рік». Дома з церквими для причта є. Землі церковні: усад. 4 дес. 520 саж., пахот. 29 дес. — 1 саж., сенок. 17 дес. 1551 саж. і неудоб. 3 дес., а всього 54 дес. 1112 саж. Прихожан в Б. 496 муж., 500 жен.; в д. Гоголях 290 муж., 289 жен., а всього 786 муж., 789 жен.; римо.-католиків в Б. 32 муж., 54 жен.; в Г. 12 муж., 14 жен., а всього 44 муж. і 68 жен. Церк.-прих. школа в Б. з 1887 року.

ВОЛКОВИНЦІ м., розташоване при невеликій річці Згар, при Волочеській залізничній дорозі. Местність, на якій розташоване м. Волковинці, представляє значущу височину; абсолютна висота цієї височини досягає при Волковинцях до 1235-ти футів над рівнем моря. ґрунт тут глиниста і малоплодюща.

З усіх сторін м. Волковинці оточені великими лісами, а в самому місці тут майже кожен господар має фруктовий сад; повітря тут здорове. Як давно Волковинці існують, немає точних відомостей; відомо тільки, що в 1559 г. король польський Сигізмунд-Август подарував ділянку землі «Волковий» Матку і Миколаю Лазареням за відбиття набігу татар, розоривших село «Сатаново», яке, за народною легендою, знаходилося недалеко від нинішніх Волковинців, по дорозі в Бар; в цьому місці тепер знаходиться курган. На місці «Волковий» і було село (з 1893 г. місцеві Волковинці, яке в даний час належить багатьом малим поміщикам. Жителів в Волковинцях: православних — муж. п. 1818, ж. п.



Церква у с. Вісвняках. Сучасне фото.

1679; католиків — м.п. 315, жен. п. 318, лютеран — муж. п. 4 і жен. п. 4, євр. — муж. п. 402 і жен. п. 405. Велика частина християнського населення м. Волковинці складається з потомків дворян Волкових, або Волковинських. Рід Волковинських за походженням повинен бути віднесений до числа давніх дворянських родів південно-західного краю. Всі дипломи на дворянство і грамоти на землі Волковинські дворяни отримували від великих князів литовських і королів польських, особливо з династії Ягеллонів. В час литовського владарства дворяни ці належали до сословія дружинного, т. є. к боярам. В старовинних грамотах згадується, що землі і інші переваги даються їм за військові заслуги. Нинішня волковинська шляхта, як видно з документів і як відомо з легенди, веде своє початок від трьох братів Волковинських: Феодора, Іоанна і Александра. Від Александра походять шляхтичі Волковинські з придопомою (прибавка до прізвища) Подоба; від Феодора — Гуды, Суґаки, Плюшки, Маленки, Басенки, Худенки, Буцні-Волковинські; від Іоанна — Лазарені, або ж Салы, Соломки-Волковинські. Всі ці Волковинські складають тепер більше всього населення м.

и большинство из них православные. Многие из родов шляхты Волковинской потеряли свои права на дворянство и приписались к мещанам и крестьянам, но некоторые из Салов, Подобов и Сугаков–Волковинских свои права на дворянство доказали. Будучи дворянами, они однако по образу жизни несколько не отличаются от крестьян, хотя с ними и не рождаются. В настоящее время все Волковинские владеют 2000 дес. земли, но в общем их нельзя назвать зажиточными. В В. имеется одна деревянная двухкупольная церковь, построенная на средства прихожан в 1807 г. во имя Св. Троицы. До этого времени в приходе была церковь тоже Св.–Троицкая, построенная в 1720 г. Кроме того, в В. — там, где теперь находится сад священника, — существовала некогда другая церковь — Кресто–Воздвиженская, построенная неизвестно когда; колокольня этой церкви только в 1886 году разобрана. Храмовым приходским праздником до сих пор почитается также и праздник Воздвижения Креста Господня. В Св.–Троицком храме находится чтимая икона Божией Матери. В праздник Свв. Ап. Петра и Павла и Воздвижения Креста Господня бывает в Волковинцах большое стечение богомольцев (отпуст). Иконостас в храме деревянный, трехъярусный; в 1886 г. он обновлен; в этом же году пристроена к церкви новая деревянная колокольня. Всех священников с 1797 г. по настоящее время было, считая в том числе и нынешнего, четыре. Церк. земли в приходе: усад. 1 дес. 300 саж., пахот. 25 дес. 1550 саж., сенок. 3 дес. и леса 8 дес. 700 саж. Причт. постройки — новые, возведенные на суммы позем. сбора. В приходе имеется: министерская школа с 1887 г., церк.–прих. школа для девочек с 1897 г. и церк.–прих. библиотека–читальня с 1888 г. В В. есть каменный костел филиальный, приписанный к Барскому костелу.

ГАЛУЗИНЦЫ с., расположено на трех холмах, разделенных между собою продолговатою котловиною. Возле села из г. Бара в м. Меджибож проходит большая дорога, а в 9 вер. к сев. от села находится жел.–дор. ст. Комаровцы. Местность, благодаря обилию садов и лесов, благоприятна для здоровья; почва — глинистая. Г. в первый раз упоминаются в реестре — 1493 г.; владельцы их носили фамилию Галузинских (Галузичей). В 1512 г. Лазарь Галузинский получил от короля Сигизмунда подтвердительную грамоту на Галузинцы под условием отбывания работ и военной службы. Кор. Бона утвердила Галузинских в правах дедичного владения в 1546 г., и грамота о сем неоднократно подтверждалась Сигизмундом–Августом в 1555 г. и Сигизмундом III в 1623 г. В ревизии 1552 г. значатся три брата Галузинских, отбывавшие службу на трех конях. Но по ревизии 1607 г. их уже значится 50 душ годных к службе на коне; крестьян в 1607 г. было тяглых 30, огородников 40. По переписи 1739 г. значится крестьянских семей 67, не крестьянских 60, в том числе Галузинских 16. Несмотря на небольшие сравнительно размеры, село состояло из семи кутков, и род Галузинских распался на несколько фамилий: Миколаенки, Череваненки, Коты, Голяки. Ныне существующий храм в Г. построен в 1891 г. взамен прежнего обветшавшего, построенного в 1779 г. Храм, стоимостью в 6000 руб., выстроен на средства прихожан и освящен во имя Св. Архистратига Михаила и прочих бесплотных сил. в храме есть икона Божией Матери в серебряной ризе, помещающаяся за престолом, которую местное население почитает чудотворною. Причт. помещения новые. Земли церковной: усад. 1 дес. 1200 саж., пахот. 24 дес. 1626 саж., сенок. 3 дес. 286 саж. и леса 6 дес., а всего 34 дес. 2112 саж. Прихожан 750 муж., 746 жен.; католиков 150 душ обоего пола. Церк.–прих. школа открыта в 1884 г.; с 1896 г. помещается в купленном для нее доме с усадьбою в 1600 саж.

ГРИШКИ с., расположено на трех небольших косогорах дугую, открытую к сев.–зап., у истоков речки Думича или Думки, параллельной Волочической жел.–дор. ветви, впадающей слева



Пам'ятний знак на місці, де стояла хата батьків Юхима Сіцинського.

в р. Ров. Среди села есть небольшой прудик, принадлежащий помещику. Колодцы в селе во время засух часто пересыхают. Село находится в 7 вер. от ближайшей жел.–дор. ст. Комаровцы. Сухость почвы и обилие в селе садов делают местность Г. очень здоровую. Почва — глинистая. Население состоит из малороссов, преимущественно крестьян, но есть и мещане (свыше 100 д.); среди них много католиков. Православных числится 582 муж. и 537 жен.; главное занятие населения — земледелие, но есть много и ремесленников, преимущественно плотников и сапожников; некоторые занимаются извозом. Г. до недавнего времени находились во владении Радзеевских, а теперь принадлежат помещику Георгию Тимченку. Приходская Рождество–Богородичная церковь построена в 1873 г. на средства прихожан; она зданием деревянная, однокупольная. В 1893 г. она расширена посредством пристройки спереди деревянной колокольни на пожертвования прихожан. Иконостас — новый, двухъярусный. В храме есть местно чтимая икона Божией Матери, старинной православной живописи на холсте; не только православные, но часто и католики обращаются с просьбою о молитве перед этой иконою. Неподалеку от ныне существующей церкви стояла старая, также Рождество–Богородичная, деревянная церковь, трехкупольная, сгоревшая в 1840 г. от забытой в ней свечи; из церковного имущества не удалось ничего спасти; богослужение стали отправлять в бывшей униатской каплице, которую приспособили для этой цели. В 1857 г. эта каплица была совсем закрыта. Церковной земли: усад. 2 дес. 452 саж., пахот. в 3–х смен. 28 дес. 1167 саж. и сенок. 2 дес. 880 саж. — всего 33 дес. 99 саж. Причт. постройки сооружены в 1893 г. на суммы земельн. сбора. Церк.–прих. школа открыта в 1894 г.; в настоящее время помещиком Георгием Тимченко подарена под школу усадьба, на которой строится школьное помещение.

ДЕРАЖНЯ м., расположено на низменности, при р. Волке, которая у местечка образует громадный пруд. Возле Д. с южной стороны — вокзал Ю.–З. жел. дор. Деражня, От вокзала через

местечко проходить шосейная дорога в м. Меджибож. Климатические условия местности не вполне благоприятны для здоровья, так как местность болотистая. Почва — тинистая, вследствие чего здесь не бывает хороших урожаев хлеба. В окрестностях лесов много. Древнейшие известия о Деражне относятся к XV в. (ныне есть в Летич. уезде три поселения с таким названием). В 1431 г. король Ягайло записал некоему Дедриху 100 гривен на Деражне. В 1469 г. эта Деражня вместе с другою какою-то Деражною была заложена Яну Одровонжу. Нужно думать, что эта вторая Д. и была нынешнее местечко. Во владении Одровонжей Д. оставалась до 1538 г., когда была выкуплена королевой Боной и причислена к столовым королевским именням. В первой половине XVI в. здесь предположено было основать город, но это не удалось. По ревизии 1552 г. оказывается, что в новооснованном городе (или местечке) осело было 7 человек, но четверо погибло от мора. Затем в последующих ревизиях о городе Деражне вовсе не упоминается до 1614 г. В этом году город Д. наново был основан и при Сигизмунде III наделен Магдебургским правом. В 1567 г. Деражня разорена была татарами.

В XVII в. она перешла во владение гетмана Выговского, а затем — Антония Любомирского. От Любомирских Д. перешла к Теперу, а в 1800 г. — к Верному, владевшему местечком всего один год. С 1801 г. по 1828 г. местечком владел граф Подчеший, а затем Рациборовские. К приходу Д. приписано три приселка: Теперовка, находящаяся на сев.-вос. от Д. и отстоящая от нее в 1½ вер., Криничное в 3 вер. на юг.-вос. и Шарки в 4 вер. на юг.-зап. Прихожан 914 муж. и 920 жен.; большая часть их — крестьяне-малороссы, и только весьма немногие числятся мещанами. Прихожане малосостоятельны, а многие даже бедны вследствие того, что земля в приходе малопродуктивная. Главное занятие прихожан — земледелие; те же из них, которые не имеют земли, занимаются извозом, работами на железной дороге; некоторые, наконец, занимаются ремеслами, преимущественно сапожным и столярным. В м. Деражне через каждые две недели по четвергам бывают ярмарки. Большинство иноверцев в приходе — евреи; есть также католики и раскольники (муж. п. 30 и жен. п. 38). Существующий ныне деревянный Св.-Михайловский храм построен в 1747 г. на месте прежде бывшей и разрушившейся Св.-Михайловской церкви. До 20-х годов XIX в. в Деражне была и другая церковь — Кресто-Воздвиженская, но она сгорела, и приход ее приписан к Св.-Михайловской церкви. В Шарках тоже была церковь, деревянная, во имя Св. Арх. Михаила, но она снесена, и прихожане ее приписаны к Деражне. Церк. земли: в м. Деражне — усад. с огород. 2 дес. 2116 саж., пахот. в 5-ти участ. 60 дес. 1367 саж., сенок. в 4-х участ. 31 дес. 1259 саж., в том числе под хутор. Масиов-Рог 4 дес. 2280 саж., под лесом и сенок. в урочище Глубокая 7 дес. 490 саж. и под хут. в урочище Селище 18 дес. 1563 саж.; в д. Шарках — пахот. в 3 участ. 10 дес. 1240 саж. и сенок. в 2 участ. 5 дес. 790 саж. Дома для причта построены на позем. сбор: для псаломщ. в 1884 г., а для свящ. в 1894 г. В Деражне имеется две школы: церковная школа грамоты для девочек с 1897 г. и министерское одноклассное народное училище. В 1897 г. в Д. открыта Попечительством народной трезвости народная чайная и читальня. Существующий в Д. католический каменный костел во имя Св. Анны, построен в 1840 году на месте прежнего деревянного, существовавшего с 1735 года; прихожан 3549 душ об. пола.

ДЕРАЖНЯ-ГАТНАЯ (нині Гатна) с., расположено в холмистой местности, в 3 вер. от реки Волка; от мест. Деражни и жел.-дор. ст. Деражня в 5 вер. на сев.-зап. Местность можно назвать вполне здоровою. Почва здесь большею частью глинистая и малопродуктивная. Приход Гатная Деражня с приписным Майданом (он же Марковка) издавна самостоятельный. Название свое «Гатная» получил от гати — переправы через реку Волк. Прихожане — крестьяне-малороссы, числом 1255 д. об. пола; кроме православных, в приходе живут и католики; наиболее их в

приселке Майдане. Средства к жизни жители Гатной-Деражни и Майдана получают от занятия хлебопашеством и садоводством; многие также занимаются извозом, чему благоприятствует близость жел.-дор. станции Деражня. Нынешняя деревянная церковь — в честь Чуда Св. Архистратига Михаила, трехкупольная, построена в 1763 году на средства прихожан. В 1824 году в ней устроен новый деревянный трехъярусный иконостас. В 1856 году церковь поднесена на каменный фундамент и вместо гонты покрыта листовым железом. Из икон, имеющих в храме, особенно чтится принесенная с Афона икона Божией Матери «Милующей». Священников в приходе Гатной-Деражни с 1799 г. было 5, причем с 1851 по 1860 г. приход оставался без настоятеля, находясь в наблюдении ближайших священников. Церк. земли в приходе 57 дес. 1615 саж., в том числе усад. 2 дес. 1215 саж., пахот. 47 дес. 600 саж., хутора 6 дес. 1900 саж., сенок. 1200 саж., под прудом 1300 кв. саж. и под дорогой 200 саж. Дома для причта — деревянные, построенные в 1890-1893 гг. на позем. сбор. В Г. Д. существует с 1862 г. церк.-прих. школа; в 1893 г. устроено для нее специальное помещение.

ДЕРАЖНЯ-КАЛЬНА (нині Кальна) с., расположено на холмах, в 8 вер. от ближайшей жел.-дор. ст. Деражня и от местечка Сниткова в 7 вер. к югу. Местность здоровая; почва — глинистая. Кроме с. Кальной-Деражни, в состав прихода входят еще



Палац у Деражні. Мал. Н.Орди.

села: Слободка-Кальнянская, д. Нижнее, Старая Гута, Гдовский или Новый Майдан и Старо-Закревский Майдан. Все эти поселения окружают Кальню-Деражню, находясь от нее на расстоянии 1-3 вер. По преданию, первоначально село К.-Д. находилось не там, где теперь, а несколько южнее. Причиной перенесения села на другое место послужил набег татар, которые разорили село; здесь и до настоящего времени находят старые кирпичи. О Деражне-Кальной исторически известно следующее. В 1431 г. она была пожалована Дедриху; в 1469 г. заложена была Яну Одровонжу. От него Деражня перешла во владение Ласкария Лаща. Потом ею владел Андрей Лащ, Катерина Лащева (до 1522 г.), называемая иногда Деражинскою — от имени села, вдова какого-то Матвея, вероятно Лаща. После смерти Катерины Деражня вместе с Заинцами была разделена между дочерьми ее — Евою Сановичевою и Маргаритою Подчашиною. Маргарита и сыновья ее владели своей частью, вероятно, до выкупа Боны, а у Сановичевой купил ее часть в 1532 г. Фридрих Калинин, и от его имени Деражня, называвшаяся также Мацевею (от имени упомянутого Матвея), получила название «Калинской» или «Кальной». Относительно других сел, входящих в состав прихода К.-Д. можно сказать лишь следующее. Старый Майдан был раньше самостоятельным приходом, но когда в 1806 г. Св.-Николаевская церковь этого села за ветхостью

была упразднена, тогда и Старый Майдан с Новым Майданом и Бзовым были приписаны к приходу Кальной-Деражни. Принадлежал Старый Майдан до 30 годов XIX ст. поляку Беньке; во время восстания поляков Беньке продал это поселение евреям, которые и составляют большинство жителей С. М.; некоторые из них занимаются земледелием; из своей среды они избирают старшину, сотского и десятских. Слободка-Кальнянская тоже была самостоятельным приходом; приписана она к приходу К.-Д. в 1867 г. Ныне всех прихожан в К.-Д. и приписных к ней селах 1045 муж. и 1051 жен. До 1883 г. храм в К.-Д. был старый, деревянный, трехкупольный, в честь Успения Пресв. Богородицы, построенный крестьянином Николаем Коломейчуком в 1738 г. на свои средства. В 1883 г. построен новый храм, освященный в честь Успения Пресв. Богородицы. Новая церковь — деревянная, однокупольная, покрыта листовым железом. С уничтожением церкви в Старо-Закревском Майдане, в церковь села К.-Д. перенесены две старые иконы: одна — икона Божией Матери, а другая, особенно чтимая, Святителя. Николая; на последней есть надпись 1768 года. В 1807 году священником Шаркевичем была построена на кладбище часовня; в 1887 году 27 марта она сгорела, а в 1895 г. церковноприходское попечительство приступило к постройке новой. В Слободке-Кальнянской храм в честь Рождества Пресвятой Богородицы, построенный в 1733 году на средства прихожан; он — деревянный, трехкупольный, с такою же колокольнею, построенною отдельно. Церк. земли: в К.-Д. — усад. 2 дес. 1053 с., а пахотн. в 3-х сменах с сенок., и хутор. 33 дес.; в Слободке — усад. 2 $\frac{1}{2}$ дес., пахот. в 3-х сменах 16 дес. 2055 саж., хутора с фруктовым садом 1 $\frac{1}{2}$ дес., сенок. в одном участке 9 дес. 765 саж, а в другом 5 дес. 1320 саж; на обоих участках находится строевой дубовый лес. Причт. постройки в К.-Д. ветхи. Церк.-прих. школа в К.-Д. открыта в 1866 г.; помещается в здании бывшего волостного правления.

ЗАГИНЦЫ с., расположено на холмах, среди садов, вблизи леса. В селе есть много колодцев с хорошей водой и три небольших прудика. Ближайшее местечко Михамполь в 2-х вер. на зап. Местность — здоровая; почва — суглинок. Отчего село получило свое название, неизвестно. Основываясь на том, что оно называется иногда Заинцами, местные крестьяне производят это название от слова заяц. Но гораздо правдоподобнее следующее предание, существующее в среде местных крестьян. В местности, занимаемой теперь селом, была, говорят, крепость, остатки которой и теперь еще указывают в лесу (уроч. «Гуверня»); под защиту этой крепости во время набегов разных неприятелей окрестные жители сгоняли домашний скот; отсюда местность получила название «Загон» или «Загин», Загинцы. Есть еще предание, что Загинцы раньше назывались «Старые Никитинцы». Так и до настоящего времени называют северо-восточную часть З. и утверждают, что здесь некогда была церковь. З. исторически известны с 1493 г.; в это время в них было 17 дымов. В 1569 г. они принадлежали Подфилипским, а потом Одровонжам, как часть Зиньковских имений, и вместе с Зиньковым Загинцы переходили во владение Костков, Сенявских, Чарторийских и князей Виртембергских. У последних З. куплены были Яном Старжинским, фамилии которого село принадлежит до настоящего времени. В селе есть прекрасный помещичий дом с красивым и обширным парком. К дому пристроено особое крыло, в котором помещается очень богатая библиотека (до 16000 томов) и музей; в библиотеке хранится много редких и древних книг и рукописей; некоторые из них относятся даже к XIV в.; в музее есть картины Рафаэля, Рубенса, Гвидо-Рени, Леонардо да Винчи и т. п. Прихожан в З. в настоящее время 805 муж. и 806 жен.; за исключением 9 чел. мещан, остальные прихожане — крестьяне-малороссы, занимающиеся земледелием. Существующий ныне храм построен в 1798 г. на средства прихожан. Храм этот деревянный,



Вид на Деражню. Поштова листівка початку ХХ ст.

на каменном основании, освященный в честь Покрова Пресв. Богородицы. Перестроен он при свящ. Иоанне Соколыницком; в это время снято два купола и пристроено два придела. Иконостас в храме новый, устроенный на средства прихожан в 1878 г. Церк. земли: усад. 2 дес. 1350 саж., пахот. 36 дес. 2250 саж., сенок. 2 дес. 1350 саж., леса 3 дес. и под новым кладбищем 250 саж. На кладбище устроена в 1892 г. деревянная усыпальница. Дом для священника очень ветхий, хотя и отремонтированный недавно; для псаломщика дом построен помещиком в 1881 г. Церк.-прих. школа открыта в 1883 г. при священнике Афанасии Бочковском; помещается в школьном здании, построенном на средства прихожан.

ЗГАРОК с., расположено на низменности, при мелководном и болотистом пруде Згар, дающем начало речке Згар, впадающей в р. Буг. Находится оно в 3-х вер. к сев. от жел.-дор. ст. Комаровцы и в 3-х вер. к сев.-зап. от ближайшего местечка Волковинец. Несмотря на обилие лесов, которыми З. окружен, климатические условия в нем неблагоприятны в гигиеническом отношении вследствие того, что село расположено на низменности, среди болот, у пруда с гнилою водою. Почва мало пригодна для земледелия, так как состоит в большинстве своем или из болот, или из глинистых и песчаных холмов. По преданию, З. основан помещиком соседнего села Домских Каричинец шляхтичем Домским в XVIII столетии. Переселив часть жителей села Домских Каричинец в местность, занимаемую ныне селом З., этот помещик в 1765 году устроил здесь церковь, к которой был рукоположен священником крестьянином села Домских Каричинец. В настоящее время З. состоит из трех частей; главная и самая большая из них называется «Село», другая, юг.-вос., известна под именем «Прицепиловки», третья, южная, отделенная от первых двух рекою Згар и расположенная на возвышенности, именуется «Выбачивкою». Прихожане села З. — все крестьяне. Православных в нем муж. п. 336 и жен. п. 352; в селе, кроме того, проживают католики — 11 д. муж. п. и 12 жен. п. и евреи — 14 муж. п. и 8 жен. п. Прихожане преимущественно занимаются земледелием; многие из прихожан уходят на работы на железную дорогу, на соседние сахарные заводы, в Бессарабию и проч.; часть прихожан занимается также извозом. Церковь с. Згарка построена в 1765 г. помещиком Домским. Церковь эта — в честь Покрова Пресв. Богородицы, деревянная, однокупольная, на каменном основании. В 1888 году устроен новый иконостас. Колокольня стоит отдельно от церкви; она тоже деревянная, на каменном основании. С 1797 г. по 1874 год приход с. Згарка был самостоятельным, затем с 1874 г. по 1894 год был приписан к Домским Каричинцам и, наконец, в 1894 году восстановлен в самостоятельный приход. Из икон, на-

ходячихся в церкви З., особливо чтится храмовая — Покрова Пресв. Богородицы, на поклонение которой 1 октября приходят многие жители окрестных сел. Церковной земли: усад. 2 дес. 360 саж., пахот. 27 дес. 99 саж., сенок. 10 дес. 1136 саж. Причт. помещения построены на средства прихожан в 1893–1897 гг. Церк.–прих. школа открыта в 1892 году и помещается теперь в новом школьном здании.

ЗЯНЬКОВЦЫ с., расположено в котловине, от станции железной дороги Деражня в 11 вер. Местность, благодаря окружающим лесам и садам, здоровая; почва преимущественно черноземная. В первый раз Зяньковцы упоминаются в реестре 1493 г. Затем в грамоте Сигизмунда Августа Андрею Буковскому на пожизненное владение пустынею Яковле (ныне с. Шейнцы) в 1557 г. З. указаны, как пограничные с Божиковцами, Яблоновкою, Каричинцами Малыми и проч. К с. Зяньковцам приписано с. Янчинцы; оно упоминается в реестре 1493 г. В XVIII ст. в З. был храм, но о нем нет подробных сведений. В 1811 г. построен храм в честь Вознесения Господня на средства местного помещика Лугова, но в 1855 г. сгорел. Теперешний храм также в честь Вознесения Господня построен в 1865 г. на средства казны и прихожан. Приписным к сему храму считается храм с. Янчинец, построенный в 1775 г. и освященный во имя Св. Архистр. Михаила. Дома и службы для причта именуются. Земли церк.: при Вознесенск. церк. — усад. 2 дес. 2388 саж., пахот. 34 дес. 2010 саж., сенок. с дуб. лес. 13 дес. 240 саж., хут. 2091 саж. и ставища 1 дес. 1731 саж.; при Свято-Михайловской церк. — усад. 1 дес. 1161 саж., пахот. 29 дес. 1800 саж., сенок. 15 дес. 666 саж., хут. 5 дес. и ставища 1810 саж., а всего 105 дес. 1897 саж. Прихожан при Вознесенск. церк. 476 муж. и 449 жен., а при Св.-Михайловск. церк. 282 муж., 303 жен., всего 758 муж., 752 жен.; католиков в З. 97 муж., 89 жен.; в Я. 65 муж., 56 жен. Церк.–прих. школа в З. открыта в 1890 г., а в Я. в 1889 году.

ИОЛТУХИ (нині Явтухи) с., расположено частью на возвышенности, частью в долине. В селе нет ни речки, ни пруда, а для нужд местного населения имеется несколько колодцев, вода в которых в сухое время года сильно убывает. От ближайшей жел.–дор. ст. Бар в 17 вер. на запад. Местность здоровая; большая часть почвы глинистая, а меньшая — чернозем. Иолтухи, первоначально Руда-Паробоча, получили свое название от фамилии шл. Елтуха (Евтихия), которому дана была Руда Паробоча Барским старостою Б. Претвичем. В 1555 г. кор. Сигизмунд-Август подтвердил право пожизненного владения Рудой Паробочей за сыновьями Елтуха — Иоахимом и Иоскою (Иосифом). В люстрации Барского староства 1570 г. владельцами Р. П. указаны: Димитрий, Иоско, Риско и Андрей Иолтуховские. Затем владельцам села Елтуховским грозила опасность; их стали вытеснять поляки в 1615 г. в Руде П. были пожалованы участки поляку Мих. Карботу, в 1620 г. выдано разрешение на приобретение участков Як. Карботу. Люстрация 1615 г. уже не упоминает о Елтухах, но они тем не менее уцелели: входили, вероятно, в сделки с Карботами или силою отбивались от них. После утверждения в Барщине Любомирских положение Елтухов в качестве служилой шляхты было обеспечено. В 1712 г. «по войнах», когда Барское староство, по заявлению его губернатора П. Щитинского, было совершенно опустошено, в Елтухах было всего 4 шляхетских дома; по переписи 1739 г. село состояло из трех кутков: Скоропысов и Гаврышенков Елтуховских, а третья по наследству после Павла Елтуховского перешла к Бросневским; Елтуховских было 12 семей; всего шляхетского населения 31 семья; подданных 25 семей. Обе ветви Елтуховских — Скоропысы и Гаврышенки — сохранились до настоящего времени; их до ста семей; все они православные и, за исключением 4 семей Гаврышенков, утвержденных в дворянстве, приписаны к мещанам. Ныне главное занятие населения составляет земледелие, а побочное — выделка деревян-

ной посуды; кроме того, молодежь отправляется на заработки в ближайшие сахарные заводы. Ныне существующий храм построен в 1741 г. в честь Рождества Богородицы, зданием деревянный, об одном куполе. Из святынь храма особенно почитается местным населением икона Св. Великомуч. Варвары, которая помещается в средней части храма с левой стороны. Ежегодно 4-го декабря, в день Св. Варвары, в храме бывает служба с акафистом святой, после чего сестрицами храма предлагается нищим обед. Дома и службы для причта именуются. Церковной земли: усад. 2242 саж., пахот. в 3-х сменах 36 дес., сенок. 12 дес., всего 48 дес. 2242 саж. Прихожан 783 муж. и 686 жен.; католиков 67 муж. и 55 жен. и до 60 евр. об. пола. В 1889 г. была открыта церк.–прих. школа, но затем часто по недостатку средств закрывалась.

КАРИЧИНЦЫ-ВОЛОСКИЕ с., расположено на двух косогорах, между которыми находится топкая ложбина. В селе есть несколько небольших прудов, но в жаркое лето они высыхают. От ближайшей жел.–дор. ст. Деражня в 7 вер. Климатические условия, благодаря множеству садов, удовлетворительны; почва — глинистая. Каричинцы-Волоские пожалованы были королем Владиславом Ягайлом Франчку в 1431 г. В люстрации Барского староства 1570 г. названы Каричинцы-Подлесные; в 1564 г. принадлежали Язловецким. В первый раз К. названы настоящим своим наименованием (т. е. К.-Волоскими) в уступочной записи на Барское староство от Антония Любомирского Франциску Любомирскому 1761 года. Около 30-х годов XIX столетия в с. Каричинцах-Волоских скрывался известный разбойник Карма-



Маєток Софії Ролле у с. Гришках.

люк, убитый в доме выдавшей его Елены Никитовой Довгань; погребен он в г. Летичеве вне кладбища. К селу К.-В. с неизвестного времени приписана деревня Новая Гута. Жители обоих поселений занимаются главн. образ. земледелием. Ныне существующий в К. храм построен в 1756 г. на средства прихожан и освящен во имя Св. Иоанна Богослова, деревянный, на каменном основании. Земли церк.: усад., пахот. и сенок. с дубовым лесом 38 дес. 1525 саж. Православных жителей в К. 713 муж., 792 жен.; в деревне Новой Гуте 98 муж., 121 жен., а всего 811 муж., 913 жен.; римо.-катол. в К. 54 муж., 66 жен.; в Н. Гуте 27 муж., 31 жен. Церк.–прих. школа в К. открыта в 1866 г.; в 1897 г. общество выстроило на свой счет новое прекрасное здание для школы.

КАРИЧИНЦЫ-ДОМСКИЕ (собственно КАРАЧИНЦЫ) с., расположено на двух плоскогорьях, разделенных долиною. Железная дорога проходит через самое село, хотя ближайшая к нему жел.–дор. ст. Волковинцы находится в 4 вер. на вос. Местность здоровая; почва глинистая. Село называется Каричин-

чинцами «Домскими» в отличие от двух других сел с таким же наименованием и называющихся Каричинцами «Волоскими» и «Пилиповскими». Образовалось село из двух поселений — Ремовых и Домских Каричинцев, основанных, как говорит предание, двумя шляхтичами — Ремом и Домским. О Каричинцах упоминается уже в грамоте Ягайла в 1431 г. В 1469 г. они заложены были королем Казимиром Яну Одровонжу, отчего и получили название «Одровонжовых», с которым являются иногда в XVI в. С половины этого века встречается также упоминание о Ремовых Каричинцах, которые были, вероятно, обособившимся поселком. Выкупленные королевою Боною у Станислава Одровонжа, Каричинцы вошли в состав Барского староства. В настоящее время в церковных документах название «Ремовые Каричинцы» не употребляется, а только лишь Домские, но гражданское начальство признает Ремовые Каричинцы и Домские двумя самостоятельными селами, почему в каждом из них назначаются особые старосты, сотские и десятские. Прихожан в К. в настоящее время 674 муж. и 666 жен.; все они — крестьяне-малороссы, занимаются земледелием. В приходе еще в XVIII в. была православная церковь и униатская каплица. Последняя существует до настоящего времени и служит амбаром у местного помещика. Что же касается старого храма, то он был сожжен молнией. Место, где он находился, окопано теперь рвом. Нынешняя церковь в приходе — кирпичная, в честь Св. мученицы Параскевы, построена в 1856 г. на средства прихожан и помещика Чарковского. Иконостас в ней взят из старой церкви; он очень ветхий. Церк. земли: усад. для священника 1 дес. 1556 саж. и для псал. 1318 саж., пахот. в 3 смен. 19 дес. 1694 саж. и сенок. 14 дес. 2164 саж. Причт. постройки новые, возведенные в 1892–1893 гг. на позем. сбор и при пособии от прихожан. Церк.-прих. школа открыта в 1887 г.; помещается в собств. здании.

КАРИЧИНЦЫ-ПИЛИПОВСКИЕ с., расположено на двух буграх, при большой дороге, ведущей из г. Бара в м. Меджибож, близ р. Рова, от жел.-дор. ст. Деражня в 10 вер. Местность вполне здоровая; почва суглинистая. Время возникновения села в точности неизвестно; можно с вероятностью полагать, что оно есть те Каричинцы на р. Рову, которые пожалованы были кор. Владиславом в 1440 г. Иоанну из Степаниковец; затем село это упоминается в реестре 1493 г. В 1538 г. К. были выкуплены кор. Боною у владельцев Каричинских и взамен этого им пожалована пустынь Оссова близ Летичева. Спустя год, братьям Каричинским — Грину, Андрусу и Роману — пожалована была кор. Сигизмундом земля под лесом Шелеховым. Можно думать, что Оссова осталась во владении остальных Каричинских, упомянутые же братья основали на новых грунтах с. Шелехов, от которого получили название Шелеховских, вытеснившее прежнюю фамилию. Впоследствии село Каричинцы-Пилиповские перешло в руки кн. Любомирских. В XVIII в. в К. стали селиться раскольники («пилипоны» — как их называли в Подолии), бежавшие из северных губерний от преследований (отчего Каричинцы названы Пилиповскими), но за грабежи и разбои, которые они учиняли, были изгнаны Любомирским, а Каричинцы были заселены католиками из других имений Любомирского, отчего и в настоящее время католики составляют значительную часть населения в Каричинцах. Ныне главное занятие жителей — хлебопашество и садоводство; последнее в урожайные годы дает дохода некоторым хозяевам по 200 руб.; кроме того, жители занимаются еще извозом. К приходу издавна принадлежит деревня Буцнева и приселок Сатурн-Высший. О Буцневой известно, что она была пожалована кор. Стефаном Елтухам в 1581 году (в грамоте она называется Лука-Буцнева); местоположение ее определяется между Деражней, Каричинцами и Яблоновкой. Затем Буцнева упоминается в уступочной записи на староство Барское от Антония Любомирского Франциску Любомирскому в 1761 году. О времени основания и о происхождении названия д.



Замок М. Новицького у с. Слобідка-Шелехівська.

Сатурна-Высшего ничего неизвестно. Церковь в с. Каричинцах П. — деревянная, трехкупольная, построена в 1756 г., с разрешения униатского епископа Афанасия Шептицкого, в честь Покрова Пресв. Богородицы. Часовня, оставшаяся после выселения раскольников, была перестроена в колокольню. К достопримечательностям сей церкви можно отнести местно чтимую икону Спасителя в терновом венце. Икона эта — точный снимок с чудотворной иконы Тарнорудского образа Христа. Первоначально она принадлежала арендатору Свинтуховскому и находилась в его доме, после же чудесного исцеления его сына от падучей болезни, она, по желанию Свинтуховского, была перенесена в церковь. Все причт. постройки новые. Церк. земли: усад. 6 дес., пахот. 21 дес., сенок. 12 дес., хутора 2 дес., а всего 41 дес. Прихожан православных: в Каричинцах-Пилиповских 519 муж. и 493 жен., в д. Буцневой 186 муж. и 156 жен., в приселке Сатурн-Высшем 34 муж. и 38 жен., а всего 739 муж. и 687 жен. Католиков в К. 122 муж. и 115 жен., в Б. 133 муж. и 148 жен., в С.-В. 28 муж. и 28 жен., а всего 283 муж. и 291 жен. В приходе две школы: в К. церк.-прих., а в Б. школа грамоты; первая открыта в 1885 г., а вторая — в 1891 году; обе школы помещаются в собственных деревянных зданиях.

КОПАЧЕВКА с., расположено на низменности, кое-где испещренной небольшими холмиками, в 4-х вер. к юг. от р. Буга, от м. Меджибожа в 10 вер. на юг.-зап. Весною и осенью местность, занимаемая селом, представляет из себя болото, испарения которого служат причиною разных болезней среди населения, особенно тифа и лихорадок. Почва самая разнообразная: черноземная, глинистая, суглинок, а местами и песчаная. До 1831 г. К. входила в состав Меджибожского ключа князей Чарторыйских, а затем была конфискована в казну и обращена в военное поселение с переводом сюда части крестьян из деревень — Дашковец и Журавлинец; самое село было вновь перестроено по типу военно-поселенческих деревень. С освобождением крестьян от крепостной зависимос-

ти К. перешла в ведення Палати Государственных Имуществ. К юг.-зап. от К., близ казенного леса, сохранились земляные валы, поросшие травой, известные среди населения под названием «Замчиско»; по преданию, здесь было укрепление, сооруженное на случай нападения татар, причем среди старожилов существует убеждение, будто в этом месте под землею есть железные ворота. Население К. состоит из крестьян—малороссов, между которыми православных 700 муж. и 711 жен. и католиков 20 муж. и 21 жен.; главное занятие их — земледелие. Раньше ныне существующего храма в К. была деревянная Св.—Покровская церковь, находившаяся в 30 саж. к северу от теперешнего погоста; эта церковь в 1811 г. сгорела от удара молнии. В 1816 г. построена ныне существующая каменная однокупольная церковь в честь Покрова Пресв. Богородицы на средства прихожан, состоявшая первоначально только из алтаря и средней части. В 40-х годах на средства казны к церкви пристроен западный притвор с колокольней наверху. В 1893 г. в этой части храма появились трещины, грозившие обвалом сводов, вследствие чего в 1894 г. сделан был ремонт по указаниям архитектора: разобран фронтон храма и своды притвора, а также разобрана внутренняя арка, и затем выведен более легкий кирпичный фронтон, а свод заменен каменным потолком на рельсах. Все-таки трещины в стенах показались вновь. Церковной земли 40 дес. 840 саж., в том числе усад. 4 дес. 480 саж., пахот. 30 дес. 1488 саж., сенок. 4 дес. 480 саж. и неуд. 1 дес. 792 саж. Священнический дом построен в 1890 г. на суммы позем. сбора; псаломщический дом построен на средства прихожан в 1884 г. С 1866 г. в К. существовала школа грамоты, которая в 1886 г. преобразована в церк.-прих., помещающуюся в собственном здании.

КРАНОСЕЛКА с., расположено на холмах, от жел.-дор. ст. Деражня в 12 вер. Местность вполне здоровая; почва — суглинистая. Красноселка есть выселок с. Новоселки; упоминается в первый раз в 1616 г., когда дано было разрешение Евфимии Кленовской на передачу Красноселки Радзиминским. Ныне главное занятие жителей — земледелие; немногие из крестьян уезжают на заработки в Одессу. Деревянная церковь во имя Св. влкмч. Димитрия построена в 1736 году. Вся церковь и иконостас были обновлены в 1882 году. Содержится церковь, между прочим, доходом, получаемым от 4-х десятин земли, подаренных в давнее время помещиком Китским собственно в пользу церкви. Причт. помещения ветхие. Церковной земли: усад. 2½ дес., пахот. и сенок. в 3-х смен. 31 дес. Прихожан 318 муж. п. и 318 жен. п.; католиков 34 муж. п. и 36 жен. п.; евр. 13 муж. п. и 14 жен. пола. Церк.-прих. школа открыта в 1882 году; в 1891 году построено здание специально для школы.

МАЗНИКИ с., расположено в холмистой местности, при незначительной речке Ровке, впадающей в Ров; ближайшая жел.-дор. ст. Деражня в 18 вер. на сев.-вос.; м. Зиньков в 15 вер. на юг.-зап. Местность здоровая; почва — чернозем с примесью глины. Лесов и садов много. Упоминания о М. встречаются уже в конце XV в. (1493 г.); принадлежали они некогда к Зиньковскому ключу, и ими владели Одровонжи, потом Костки, Сенявские и Чарторыйские; теперь принадлежат г. Скибневскому. Прихожан в М. 746 муж. и 683 жен. Ныне существующая церковь — деревянная, трехкупольная, не особенно вместительная; имеет два небольших притвора с западной и южной сторон, ризницу и пономарню. Построена церковь старанием прихожан в 1762 г. и освящена в честь Св. Иоанна Предтечи в 1770 г. Особо от церкви имеется колокольня, тоже деревянная, построенная в 1808 г. Иконостас в храме многоярусный, старинный, с хорошей резьбой, вызолоченный. При сем храме до 1898 г. более века священствовали из рода Сецинских — Феодор, Симеон и Иосиф; последний вышел за штат в сан протоиерея в 1898 г., и приход занял зять его. Церк. земли: усад. 2 дес. 2158 саж.; кроме того,

в 1880 г. помещиком Скибневским подарен участок земли близ самой церкви в 400 саж. для построек псаломщика; пахот. в 4-х смен. 29 дес. 244 саж., сенок. 18 дес., под высохшим прудом 7 дес. 2004 саж. Постройки для причта деревянные, построены в 1892–1894 гг. на суммы позем. сбора. Церк.-прих. школа открыта в 1863 г.; помещается она в особом школьном здании, построенном в 1867 г.

НОВОСЕЛКА с., расположено при обширной болотистой низменности, прорезанной посредине искусственным рвом, по которому протекает небольшая речка Волчек; от жел.-дор. ст. Деражня в 8 вер. Местность сырая, нездоровая; почва — чернозем. К приходу Новоселки принадлежит издавна село Литки. Новоселка (первоначально Новосельцы) упоминается в королевском решении Сигизмунда на сейме 1538 г. относительно выкупа этого села вместе с другими селами Ровщины кор. Боною у Станислава Одровонжа, но основание села нужно относить ранее 1404 г., как можно заключить из того, что Одровонж, не соглашаясь продать Боне это село вместе с соседними, указывал на то, что оно вместе с Деражней, Каричинцами, Летневцами, Домановым и Нижним Мукаровым



Церква Великомучениці Параскеви у с. Корчинцях.

пожаловано было его предкам на дедичном праве грамотами 1404 г. и 1440 г. Приписанное к Новоселке с. Литки упоминается в уступочной записи на Барское староство от Антония Любомирского Франциску Любомирскому в 1761 г. Ныне среди прихожан Новоселки много католиков; они имеют в селе костел, построенный во имя Св. Троицы помещиком Выслоцким (прихожан католиков 1408 д. об. п.ола). Главное занятие жителей — земледелие. Первоначально церковь в Новоселке была построена посредине села, но в 1797 г. она была перенесена владельцем Кицким за село, на кладбище, и здесь вновь была сложена почти в прежнем виде; освящена она в честь Покрова Пресв. Богородицы. В 1885 г. при церкви устроена деревян-

ная колокольна. В с. Литках также есть церковь, деревянная, построенная в 1843 г. в честь Рождества Пресв. Богородицы. При ней имеется старый деревянный дом для священника без служб. Причт. дома и службы имеются. Церковной земли: при Покровск. церк. — усад. 1764 саж., пахот, в 3-х см. 32 дес. 2132 саж., сенок. с кустарником 20 дес. 132 саж., леса с фруктовым садом 1 дес., а всего 53 дес. 2264 саж.; при Рождество-Богородичной церкви — усад. 3 дес., пахот. 26 дес. и сенок. 12 дес., а всего при обеих церквах 94 дес. 2264 саж. Прихожан: при Покровск. церк. 262 муж. и 245 жен.; при Рожд-Богор. церкви 269 муж. и 287 жен., а всего 531 муж. п. и 532 жен. а Церк.-прих. школа в Н. открыта в 1888 г.; школьное здание построено в 1891 г. на средства прихожан и Епарх. Учил. Совета.

РАДОВЦЫ (еще называлось РАДЗЕЕВЦЫ) с., расположено на равнине среди лесов, в 5 вер. от жел.-дор. ст. Комаровцы. Волочискская ветвь железной дороги проходит через середину села; отсутствие болот и обилие растительности делают местность здоровой. Почва — частью черноземная, частью глинистая. Р. первоначально назывались Внучковцы или Онучковцы и находились на юг.-зап. от теперешнего села, близ урочища Зарудье; представляют старое поселение, почти во все время своего существования принадлежавшее одному роду дворян Радзеевских. Расположенное первоначально на так называемом Татарском шляхе, это поселение постоянно делалось жертвою татар, турок, казаков и даже венгров и волохов, несколько раз было совершенно уничтожаемо ими, но вновь возникало из пепла. Первое поминание о Р. встречается в документах под 1439 г., когда польский король Владислав III отдал поселение Внучковцы (тоже Радовцы) Яну Фиоль-де-Конариову, от которого оно унаследовано его сыном Лазарем Радевичем. В 1505 г. первоначальные привилегии владельцев Фиолей подтверждены королем Александром и в 1552 г. Сигизмундом-Августом за Евстафием, Калиманом и Германом Радиевскими. В 1522 г. удостоверено было, что первоначальное поселение Внучковцы, уничтоженное татарами, перенесено на другое место вглубь леса «Згар» вставило два новых села: Радзеевцы и Гришки, принадлежавшие тем же владельцам Радзеевским. Из люстрации 1569 г. видно, что Р. опять были уничтожены татарами, но отстроились вторично. Документы от 1662 г. обнаруживают, что первоначальные права владельцев Радзеевских сделались уже потомственными. Нарушение этих прав произошло только с 1658 г., когда Р. вместе с Барским староством пожалованы были польским правительством украинскому гетману Ивану Выговскому; тогда они по наследству достались его сыну Евстафию, а этот продал свои имения Любомирскому; затем Р. перешли к Ранинским. только в 1778 г., по протесту давних владельцев Радзеевских, возвращены последним. В настоящее время имение принадлежит трем помещикам: Петру Костенко-Радзеевскому (117 десятин), Александру Радзеевскому (115 дес.) и майору Петру Бараневичу (64 дес.). Памятниками старины служат два кургана, называемых «могилами», — один в лесу с. Ивановец, а другой на полях Радовец. В настоящее время населения числится 1154 муж. и 1220 жен., не считая католиков; по сословиям они делятся на дворян (77 д.), потомственных и личных мещан (132 д.) и крестьян. В приходе есть много пришлого населения, образовавшегося с бывших железно-дорожных рабочих. Кроме земледелия, одним из распространенных занятий Р. служит ткачество: в редком доме нет ткацкого станка; изготовляют преимуществен домашний холст. До постройки нынешнего храма в Р. была деревянная Св.-Михайловская церковь, с колокольною при ней, построенная в 1785 г.; иконостас в ней был четырехъярусный. Нынешний Св.-Михайловский храм построен в 1879 г. на средства прихожан, деревянный. Церковь имеет 800 руб. неприкосновенного капитала, полученного за отчужденные под железную дорогу две с лишним десятины церковной земли. Последней в приходе



Свято-Михайлівська церква у с. Радянське (Іванівці).

имеется 39 дес., в том числе усад. 3 дес., пахот. 27 дес., сенок. 7 дес. и молод. леса 2 дес. Причт. помещения ветхи. Школ в Р. две: министерское народное училище с 1875 г. и церковная для девочек, открытая в 1897 году.

ЧЕРНИЛИОВЦЫ с., расположено на нескольких холмах, между которыми образовался пруд; в 10 вер. от ближайшей жел.-дор. ст. Комаровцы (Волковинцы). К приходу приписаны деревни: Клопотовцы в 2 вер. на вос. и Мийдан-Чернилиовецкий в 3 вер. на юг. Местность — здоровая; почва — глинистая. Деревня Клопотовцы упоминается уже в люстрации 1616 г. в числе боярских поместий и, кроме этого названия, данного по фамилии владельцев ее Клопотовских, имела еще другое — Прилуча; входила в состав Хмельницкого староства. В настоящее время православных в приходе числится 711 муж. и 670 жен.; все они — крестьяне-малороссы, главное занятие которых состоит в хлебопашестве; кроме православных, в приходе есть римо.-католики и евреи. Приходская деревянная двухкупольная церковь в Ч. построена в 1882 г. и посвящена в честь Св. Николая Чудотворца. Колокольна — совместно с церковью. Иконостас — одноярусный, старый. Церковь сооружена на новом месте, обмененном на усадьбу крестьянина

Саввы Килимника, взявшего себе старый погост, на котором стояла старая сгоревшая церковь. К этому храму приписана деревянная Преображенская церковь д. Клопотовец, построенная в 1751 году на средства помещика Иосифа Клопотовского. Церк. земли разных угодий при обеих церквях 78 дес. 1320 саж., в том числе в Ч. — усад. 3 дес. 27 саж., пахот. 25 дес. 5 саж. и сенок. 4 дес. 68 саж., а в Кл. — остальная таких же угодий. Причт. помещения устроены в 1890–1898 гг. Церк.—прих. школа в Ч. с 1885 г.

ШЕЛЕХОВСКАЯ СЛОБОДКА с., расположено при речке Ровке, которая у села образует большой пруд; от жел.—дор. ст. Деражня в 13 вер. Местность здоровая; почва — чернозем. Издавна к с. Слободке—Шелеховской принадлежат деревни: Шелехов и Яблунка. Деревня Шелехов некогда была самостоятельным приходом. Во время присоединения униатов к православию священник Шелехова захотел остаться униатом, а потому приход его был присоединен к приходу Слободке—Шелеховской. Шелехов основан в пол. XVI в. Каричинскими. После выкупа у них кор. Боною в 1538 г. с. Каричинец, им взамен пожалована была в том же году пустынь Оссова ок. Летичева, а спустя год братьям Грину, Андруху и Роману Кар—м земля под лесом Шелеховым, где они основали с. Шелехов, на которое получили дедичные права от кор. Сигизмунда в 1551 г. От Шелехова они получили прозвание Шелеховских, которое вытеснило их прежнюю фамилию. В 1580 г. кор. Стефаном подтверждено было право на владение Ш. за Андреем, Лукою, Ничипором, Иваном, Васьюкой, Иеремией, Романом, Климентом и Андрусом Шелеховскими, но в 1599 г. Ш. отобран был у Шелеховских за неисполнение повинностей и отдан барск. старосте Гольскому, который передал его в 1602 г. Лоевскому. В пол. XVII в. Шелехов перешел к Мясковскому, а от него к Ржевуским; в 1663 г. Казимир Ржевусский променял Шелехов Ивану Выговскому. Ныне главное занятие прихожан — хлебопашество; ремеслами и промыслами никакими не занимаются. Церковь в Слободке—Шелеховской — деревянная, построена в 1890 г. во имя Св. Апостола и Евангелиста Иоанна Богослова. Существовавший до 1890 г. в Слободке—Шелеховской храм, как говорят, перенесен был в Слободку из упраздненного, когда-то существовавшего вблизи Слободки, женского монастыря. До сороковых годов была церковь и в деревне Шелехове, но, по нерадению крестьян, или вернее, потому что помещик—католик не позволял поддерживать ее, она пришла в ветхость и была продана помещиком в с. Шигинцы. В д. Яблунке церковь деревянная, с такой же колокольней, построена в 1771 г. во имя Св. Арх. Михаила. Причт. помещения устроены недавно на суммы позем. сбора. Церк. земли: в Слободке—Шелеховской — усад. 1 дес., пахот. и сенок. 49 дес.; в Шелехове усад. 2 дес.; в с. Яблунке усад. 2 дес., пахот. и сенок. 30 дес., а всего 84 дес. Прихожан в Слободке и Шелехове 483 муж. и 446 жен., в Яблунке 242 муж. и 238 жен., а всего 725 муж. и 684 жен. Католиков в Слободке и Шелехове 115 муж. и 129 жен.; в Яблунке 190 муж. и 198 жен. Церк.—прих. школа в Слободке—Ш—ской открыта в 1888 г.; в 1898 г. построено деревянное здание специально для школы. Церк.—прих. школа в с. Яблунке существует с 1891 г.

ШИГИНЦЫ или ШЕИНЦЫ с., расположено при низменности, служащей бассейном для двух прудов. С южной стороны село омывается р. Ров. Почти со всех сторон село окружено болотами. Ближайшая жел.—дор. ст. Деражня в 13 вер. Климатические условия села, вследствие близкого соседства болот, не могут быть признаны благоприятными; почва — чернозем. К Шигинцам принадлежат выселок Адамовка (называемый Сатурином), отстоящий от села на 3 версты. Шеинцы (первоначально Яковле) основаны Андреем Буковским, который получил от барского старосты Март. Герборта «пустыню Яковле» вместе с уроч. Росоха, Каталонна, долина Прокопова, долина Орле. Эти грунты, утверждены были за Буковским подтверди-

тельно грамотою кор. Сигизмунда—Августа в 1557 г. В 1567 г. Яковле сожжено и разорено было татарами, так как лежало на Черном татарском шляху. По люстрации Барского староства 1570 г., в с. Яковле было 9 оседлых и фольварок; владельцем села был Станислав Грот, иначе Челиговский. В 1576 году, после смерти Матвея Грота, Яковле, «иначе Шыинцы» (под этим годом в первый раз встречается это наименование), было выкуплено у наследников Грота королем Стефаном и пожаловано в пожизненное владение нотарию Барского замка Альберту Чаглевскому, иначе Карбовскому. Затем Шеинцы переходят во владение Ржевуских, а в 1663 г. Казимиром Ржевуским уступлены были Ивану Выговскому. Главное занятие жителей — земледелие; бедные из крестьян летом отправляются на заработки в немецкие колонии Херсонской губ. Вообще крестьяне с. Шеинец, благодаря своему трудолюбию, отличаются достатком сравнительно с крестьянами соседних сел. Церковь в Ш. — кирпичная, построена в 1794 г. в честь Рождества Пресв. Богородицы на средства помещика Комаровского и прихожан. Первоначально по виду своему она ничем не отличалась от католического костела; только спустя лет 60–70 после постройки внешний вид церкви был значительно изменен: купол на ней был перестроен, а крыша покрыта жостью. В 1891 г. на средства крестьянина с. Шеинец Саввы Андрийчука был устроен новый иконостас и приобретена особенно почитаемая теперь прихожанами икона Иверской Божией Матери. Причт. постройки новые. Церковной земли: усад. 1 дес. 1270 саж., пахот. в 4—х смен. 23 дес. 625 саж., сенок. с лесом 10 дес. 1541 саж., погоста 868 саж., а всего 35 дес. 1944 саж. Прихожан 400 муж., 386 жен. п.; католиков 13 муж., 18 жен. пола. Церк.—прих. школа в Ш. открыта в 1887 году; помещается в собственном здании.

ШПИЧИНЦЫ МАЛЫЕ с., расположено на возвышенности, при шоссе на дороге, ведущей из Деражни в Меджибож; от ближайшей жел.—дор. ст. Деражня в 6 вер. на юг; окружено большими лесами. Местность здоровая; почва частью черноземная, частью песчаная, очень плодородная. По местному преданию, лет полтора тому назад на месте Ш. было несколько хуторов, принадлежавших князю Чарторыйскому, который подарил их за верную службу своему «комиссару» Генриху Ключковскому. Ключковский поселился на этих хуторах и стал хозяйничать; он был человек слишком сурового нрава, жестоко обращался с хуторянами, хотя это не мешало ему принимать к себе разных беглецов, укрывавшихся в густых лесах от преследования своих панов и начальства, и заселять ими свои земли. По смерти Ключковского, имение перешло к зятю его Адаму Червинскому, который владел Ш. всего 6 лет. После польского мятежа, Ш. отобранные были в казну. Всех жителей в настоящее время 395 муж. и 363 жен. Главное занятие их — земледелие, а в свободное от полевых работ время — извоз. Храм во имя Св. Великомуч. Димитрия построен прихожанами в 1780 г.; он — деревянный, на каменном основании, с трех куполах, покрытый листовым железом; колокольня при нем тоже деревянная. Иконостас в храме однарусный, очень древний, обновленный, по рассказам старожилов, в 1860 г., когда переделан был из трехъярусного в однарусный. Церк. земли в приходе: усад. 3 дес. 360 саж., пахот. 27 дес. 1800 саж. и сенок. 3 дес. 2160 саж. Причт. постройки — деревянные, построены отчасти на средства крестьян, а отчасти на средства казны. Насколько известно, первым священником в Ш. был Андрей Ольшевский, священствовавший здесь 29 лет; с 1826 по 1868 гг. свящ. был его сын Павел; с 1868 по 1891 г. свящ. был Гавриил Пилин, а затем его сын Михаил. Церк.—прих. школа открыта в 1875 г.; помещается в собств. здании, построенном в 1898 году.

ШПИЧИНЦЫ ВЕЛИКИЕ или ЛЕСОВЫЕ с., расположено на равнине, с правой стороны р. Желочки, которая образует у села

небольшой пруд и впадает в р. Бужок. С запада село примыкает к казенному лесу. Село расположено клином, по-малорусски — «шпылем», отчего получило свое название «Шпичинцы» и, как застроившееся под самым лесом, — эпитет «Лесовые», а «Великими» названо только в начале XIX в. в отличие от других Шпичинец в том же уезде — «Малых». Ближайшая жел.-дор. ст. Богдановцы в 12 вер. Климатические условия местности благоприятны; почва — глинистая, требующая обильного удобрения. По преданию, предки шпичинецких крестьян жили в м. Синковцах, которое находилось в 2-х вер. от Ш., где теперь крестьянские пахотные поля, а здесь имели только свои хутора и пасеки. Во время одного из неприятельских нападений местечко Синковцы было совершенно разрушено, а жители переселились на свои хутора, которые превратились в нынешнее поселение. Теперь на месте старого селища часто выпахивают куски кирпича и битой посуды. Ш. в половине XVIII в. представляли уже самостоятельный приход с собственной церковью; они входили в состав имений князей Чарторыйских и в 30-х годах XIX в. были конфискованы в казну и обращены в военное поселение. Часть прихожан была переселена в Херсонскую губ. и в соседние села — Бахматовцы, Давидковцы, Стуфчинцы и Пархомовцы. В церковном отношении приход в 40-х годах был приписан к церкви с. Терешовец, но в 1854 г. опять восстановлен. С уничтожением военных поселений Ш. перешли в ведение Палаты Государственных Имуществ. Население состоит из крестьян-малороссов исключительно православного вероисповедания, которых здесь 569 муж. и 591 жен. Крестьяне занимаются хлебопашеством, но вместе с тем в довольно значительных размерах пчеловодством (многие имеют больше 100 ульев) и садоводством; урожай фруктов обыкновенно развозят по ярмаркам — в м. Черноостров и м. Купель Волын. губ. и даже дальше; некоторые работают на сахарных заводах. Из церковных документов известно, что в 1747 г. на средства прихожан в Ш. построена была деревянная церковь в честь Свв. безребр. Косьмы и Дамиана, которая находилась на сев.-зап. краю села, вблизи приходского кладбища. Была ли церковь в Ш. раньше этой — неизвестно. Этот храм сгорел в 1513 г. и погост его теперь включен в кладбищенский участок. В 1824 г. на средства прихожан на новом месте построен теперешний каменный однокупольный храм в честь Свв. безребрен. Косьмы и Дамиана, к которому в 1846 г. пристроена каменная колокольня, составляющая западный притвор церкви, а в 1891 г. — северный и южный приделы. Пятирусный иконостас сооружен в 1834 г. Церковной земли: усад. 2 дес. 2260 саж., пахот. 29 дес. 2280 саж., сенок. 2 дес. 960 саж. Священнический дом очень ветхий; большей части хозяйственных построек при нем, а равно псаломщических помещений, совершенно нет. Сельская школа в Ш. открыта была еще в 40-х годах; с малым перерывом между 1856–1858 гг. она просуществовала до 1876 г., а затем преобразована в министерское одноклассное народное училище; в 1897 г. открыта школа грамоты для девочек.

ЯНКОВЦЫ с., расположено на низменности, по которой протекает речка Волк, приток Буга; ближайшее к нему м. Михамполь в 8 вер. на юг.-зап. Местность — здоровая; почва — чернозем; садов и лесов много. Принадлежало оно последовательно разным владельцам: Сахновским, Ковнацким, Косельским, а теперь Новицкому. В 1842–1843 гг., во время ревизии протоерея Скворцова, приход Я. признан был весьма бедным и посему к нему причислен поселок Коржовцы, в котором есть православный монастырь, основанный в 1742 г. В настоящее время прихожан в Я. и приписных К. муж. п. 881 и жен. п. 868; большинство из них — крестьяне-малороссы. Евреев в приходе до 20 человек. Занимаются поселяне земледелием и ткачеством. Вблизи экономической усадьбы в Я. имеется старый крест, который, по словам крестьян, поставлен на месте бывшей



Вокзал станції Деражня. Сучасне фото.


в селе первой церкви. Существующий ныне деревянный храм во имя Св. Архистр. Михаила построен в 1793 году. Иконостас в нем четырехрусный, неискусной работы. На содержание церкви, по приговору местных крестьян, поступает доход от водяной деревянной мельницы, принадлежавшей прежде обществу. Кроме обычных крестных ходов, в приходе совершается еще ежегодно крестный ход 6-го сентября к тому месту, где некогда стоял древний храм. Здесь после освящения воды в колодце и после молебна Св. Арх. Михаилу совершается панихида по всем умершим священнослужителям Янковецкого прихода; установлено это в 1893 г., по случаю празднования тогда столетия основания существующего храма. Колокольня при храме новая. Церковной земли: усад. 3 дес., пахот. 39 дес. 912 саж., сенок. 25 дес. 1605 саж., леса 6 дес. 2385 саж. Дом со службами для свящ. новый, построен на поземельный сбор; псаломщик имеет ветхий дом без служб. Церк.-прих. школа открыта в 1870 году; помещается она в особом школьном здании, построенном в 1873 г. и перестроенном в 1894 г.

ЯСЬКОВЦЫ с., расположено на ровном низменном месте, на берегу р. Волка. Ближайшая к селу жел.-дор. и почтов. ст. Деражня в 12 вер. на сев.-вос. Местность не вполне здоровая; почва — чернозем. Село Я. принадлежало князю Адаму Чарторыйскому, который подарил его своему управляющему Тимофею Бернатовичу. Потомки Бернатовича владеют селом и по настоящее время. Прихожан в описываемом приходе 634 муж. и 658 жен. все они — крестьяне-малороссы, занимающиеся земледелием. В 1829 г., при свящ. Симоновском, к приходу Я. приписана деревня Яськовские Хутора, принадлежавшая раньше к приходу с. Зяньковец; потом в 1830 г. к Я. приписана была и деревня Маниковцы, входившая до того времени в состав прихода с. Фашиевки. Во время унии жители Я. принадлежали к униатскому приходу с. Новоселки до тех пор, пока не построили в своем селе церкви. Последняя построена была на урочище Гербановка, в конце села, и освящена во имя Св. Николая. На том месте, где была эта церковь теперь стоит каменный крест. Нынешняя деревянная трехкупольная приходская церковь, тоже во имя Св. Николая, построена в 1705 г. Церк. земли: усад. 1 дес. 623 саж., пахот. 32 дес. 1259 саж., сенок. 17 дес. 289 саж., леса 3 дес. 1036 саж. Причт. помещения ветхи. В приходе три школы: церк.-прих. в Я. и две школы грамоты в приписных деревнях — Маниковцах и Яськовецких Хуторах. В дер. Маниковцах есть католическая каплица, теперь запечатанная.

Дунаєвецький район

БАЛИН (Балын) м., розположено при р. Мукше, в 25 вер. на сев.-вос. от г. Каменца, в 4 вер. от почт. ст. Негин, в местности холмистой, с почвой частью черноземною, частью глинистой и с здоровым климатом. Б. состоит из трех частей: собственно местечка (или Трететчины), Волошины и Цыгановки и представляет собою весьма древнее поселение. В 1493 г. здесь было 32 жилых двора, а кругом огромнейшие леса. В 1531 г. Николай Сенявский за храбрость в битве под Обертоном получил в награду Балин, принадлежавший к Каменецкому староству, и выхлопотал этому поселению привилегии именоваться местечком. Но затем скоро Б. опять становится королевским имением и отдается в аренду. В 1543 г. им владеет Анна Радецкая, в 1565 г. — Николай Лянцкоронский, староста Скальский. С 1588 г. Б. переходит в пожизненное владение к сыну Николая — Станиславу Лянцкоронскому. В XVI—XVII вв. в Б. обыкновенно собиралось шляхетское войско Подольского воеводства и отсюда отправлялось в походы против татарских набегов, крестьянских восстаний и т. п. В начале XVIII в. хозяйничает в Б. Мартин Контский, «староста Балинский», потом Александр Концепольский до 1720 г., затем Стадницкие. Люстрация (описание) 1765 г. указывает, что в то время предместья Б. Майдан и Волощина — были недавно основаны, а Цыгановка и местечко заселены были частью чиншевою шляхтою, частью крестьянами. Существовавший тогда замок был недавно устроен для безопасности от бунтующих гайдамаков; он был каменный, окружен палисадом и рвом. Около 1770 г. Б. переходит в собственность Фаустина Дверницкого, а в 1809 г. уступается Ивану Богушу, председателю Подольских судов. В 1814 г. Балинское имение за долги пошло в продажу и поделилось на мелкие владения. Часть помещичьей земли перешло к крестьянам при посредстве Банка. В 1864 г. в Б. открыта центральная для губернии казенная конюшня расовых жеребцов и во владении ее имеется 40 дес. земли. К приходу Б. относятся еще три деревни: Балиновская Слободка при р. Мукше, в 3 вер. ниже Б., появилась в начале XVIII в.; Фолюшки — ниже Сл. Б. при р. Мукше, в имении Садовского, образовались в последние 35 лет; Балиновка — при старой почтовой дороге из Каменца в Проскуров, в имении Садовского, населена чиншевиками, по актам известна с половины XVIII в. В гражданском отношении все части Балинского прихода образуют два самостоятельно управляемых общества: крестьяне м. Балина и Балиновки составляют 1-е общество, а крестьяне Балинской Сл. и Фолюшек — 2-е общество. Населения в целом приходе, по статистике 1898 г., числится: православных 2339 д. об. п.ола, католиков свыше 600 и евр. свыше 300. Главное занятие православного населения — хлебопашество; кроме того, ему известны многие побочные промыслы — разного рода ремесла: кузнечное, столярное, ткацкое и т. п. Заметно усиливается с каждым годом среди местных крестьян отхожий промысел: уходят на работы в Одессу, Кишинев и даже Румынию, так что каждый год более сотни их отсутствует в приходе. Церковь в Б. существует издавна; есть акты указаний на это, относящиеся к 1530 и другим годам XVI ст. В XVIII в. до 20-х годов настоящего столетия в Б. было 3 церкви: Введенская, Михайловская и Рождество-Богородичная. Введенская церк. находилась в той части Б., которая ныне называется Цыгановкою (в XVIII в. называлась

Червоногород — Червоногородская церковь); она была заложена и освящена в 1729 г. — деревянная, с тремя куполами и отдельною колокольнею; в 1740 г. имела 50 прихожан. Михайловская ц. находилась в той части Б., которая называется Волощиною (Волоская ц.). Построенная в 1705 г. на средства «слободецкого» жителя Ивана Неборского, из дерева, о трех куполах, она в 1787 г. вновь была построена на новом месте парохом Рождество-Богородичной церк. Тимофеем Качоровским из резанного дерева, о двух куполах. Рождество-Богородичная церк. находилась и находится в самом местечке Б. («меская» церк.). Существовавшее до 1823 г. здание Р.-Б. церкви сооружено было в начале XVIII в. и освящено Каменецким деканом Мартышевичем в 1709 г.; оно было о 3-х куполах, деревянное. В первой четверти XIX в. епарх. начальство, усмотрев, что в Б., вследствие незначительного числа прихожан, не может быть трех самостоятельных приходов, упразднило два и образовало один, и тогда же, около 1823 г., все существовавшие в Б. три деревянные церкви были разобраны, материал из них был продан и на вырученную сумму, с пособием от прихожан и священника Михаила Угриновича, была построена ныне существующая каменная церковь в честь Рождества Пресвятой Богородицы, об одном куполе, с колокольнею вместе. Колокольня дала трещины, почему в 1875 г. на погосте устроена отдельно деревянная колокольня; на ней находятся между другими колокола 1700, 1750 и 1768 гг. Иконостас в церкви — с 1869 года, приобретен за 300 руб., собранных по сборной книге. Церк. земли: усад. 4 дес. 562 саж. и пахот. в 10 отдельных участках 92 дес. 1496 саж. Дом для священника с 1882 г., построен на средства прихожан; дом для псаломщика ветхий. Церк.-прих. школа существовала до 1880 г.; на месте ее с 1882 г. — народное училище М. Н. Б. В Балинской Слободке — школа грамоты с 1894 г.; здание для нее строится.



Загальний вигляд маєтку у с. Макові. Мал. Н.Орди.

БЛЕЩАНОВКА с., розположено при р. Гниловодке, в холмистой местности, в 7-ми вер. от м. Шатавы к вос. Почва черноземная с глиною; есть здесь каменоломни и леса. Приход Блещановский до 50-х годов был самостоятельным, затем был приписан к с. Махаловке и, вследствие ходатайства прихожан, указом Св. Синода от 6 ноября 1898 г. восстановлен в самостоятельный, но вследствие недостаточности обеспечения причта землею и помещенными церковь не имеет самостоятельного причта и приход наблюдает причт с. Михаловки. Блещановка встречается в документах с XVI в.; в это время село это принадлежало Гербуртам. Во второй половине XVII в. Б. владели Володыевские; селение было укреплено и обнесено палисадом. С половины XVIII в. село принадлежит Маковецким. Ныне в Б. православных жителей 484 муж. и 539 жен. Приходская Успенская церковь — деревянная, построена в 1865 г. Церковной земли имеется 17 дес. 2330 саж. В Блещановке есть народное училище Мин. нар. прос., открытое в 1882 году.

ВИХРОВКА с., розположено в долині, по обидьом сторонам р. Студениці, и прилегаєт к с. Польному–Мукарову, в 6–ти вер. от м. Дунаец к сев.–вос. Климатические условия местности благоприятны; почва черноземная. Жителей православных 381 муж. и 344 жен., католиков 305 м. и 299 жен. и евр. 14 д. об. п.ола. Прихожане — крестьяне, занимаются только земледелием. Вихровский приход с XVIII в. до 1848 г. был самостоятельным, затем с 1848 г. был приписным к с. Мукарову–Польному и, наконец, по ходатайству прихожан, указом Св. Синода от 22 июня 1899 г., восстановлен вновь в самостоятельный приход с штатным причтом из священника и псаломщика. Были ли в В. церкви раньше теперь существующей — неизвестно. В 1779 г. вихровские прихожане купили в с. Мицевцах упраздненную старую деревянную церковь и перенесли ее в В. Устроенная здесь церковь была посвящена во имя Святителя. Николая. Иконостас в ней шестиярусный, старый. Колокольня отдельно от церкви, деревянная, устроена в 1874 г. Священниками при сей церкви были: с конца XVIII в. по 1816 г. Андрей Бочковский и затем его сыновья: Иосиф (до 1818 г.) и Василий (до 1820 г.) Бочковские. Церк. земли: усад. 1 дес. 528 саж., пахот. 36 дес. и сенок. 6 дес. Дом для священника деревянный, устроен в 1888 г., а для псаломщика ветхий. Церк. школа с 1897 года.

ВОРОБИЕВКА с., розположено в гористой местности, при р. Тернавке, в 6–ти вер. от м. Дунаец к юг. Местность здоровая; почва глинистая. Прихожан числится 465 муж. и 503 жен. В. встречается в ист. документах с XVI в., причем называется иначе Дунаец (или Дунаецы) Низший, и принадлежала Гербуртам; затем В. принадлежала Богушу, Вилямовскому, Борковскому, а в настоящее время при В. владеют землею бар. Майдель и Вильга. Церковь приходская — во имя муч. Параскевы, каменная, построенная в 1866 г. на средства прихожан с пособием от казны. Колокольня каменная, отдельно от церкви, построена в том же 1866 г. Раньше этой церкви была деревянная, постройки XVIII в., посвященная также во имя муч. Параскевы; она вследствие ветхости разобрана в 50–х годах. Воробиевская церковь с 1845 г. числилась приписною к Сечинцам, в течение 40 лет, до 1885 г.; приписана церковь была потому, что она была ветхою и убогою и прихожане не могли содержать ее в приличном виде. Церк. земли: усад. 1 дес. 1345 саж., пахот. в 6 ти участках 33 дес. 1216 саж. и сенок. 1 дес. Дома для причта деревянные, построенные в 1885 году. Церк.–прих. школа существует с 1885 г.; помещается в собственном здании, устроенном прихожанами, с пособием от епарх. училищ. Совета.

ГОЛОЗУБИНЦЫ с., розположено при р. Студенице, в 7 вер. от м. Дунаец к юг.–вос. К приходу состоят приписными пять деревень, розположенных при той же речке, выше, выше и ниже Голозубинец, а именно: Замлиновка, Рачинцы, Вицентовка, Антоновка и Мушкотинцы. Последняя деревня приписана к Г. в 1886 г., а раньше относилась к приходу с. Иванковец. Все другие деревни приписаны к Г. издавна. Прихожан числится 1188 муж. и 1006 жен. Кроме того, в районе прихода живут римо.–катол. — 958 муж. и 914 жен. и евр. 47 д. об. п. Католиков очень много в Мушкотинцах (487 д. об. п.ола, почти половина всего населения той деревни). Прихожане — крестьяне, занимаются глав. обр. земледелием. Г. в XVI в. принадлежали Гербуртам, а с конца того века — Станиславским. В 1665 г. Михаил Станиславский пожертвовал Голозубинцы и Рачинцы на устройство госпиталя для увечных воинов. Этот госпиталь имел быть устроен в Каменце римо.–катол. монахами–бонифратрами, но скоро Каменец был занят турками и устройство госпиталя не состоялось. После выхода турок из Подолии записанные на госпиталь имения были присоединены к имениям Каменецкого римо.–катол. епископа. Во второй половине XVIII в. каменецкий бискуп Красинский выкупил эти два села у капитулы и присоединил к Дунаецкому ключу имений Красинских. В 1850 г. Дунаецкое имение вместе



Палац у с.Голозубинцях. Сучасне фото.

с Голозубинцами куплено Скибневским. Раньше существующей ныне церкви в Г. была деревянная во имя Св. Николая Чудотворца, построенная в 1665 г. В 1872 году начата постройкою новая каменная церковь, освященная 16 января 1884 г. во имя Святителя. Николая Мирликийского. Церковь эта пятикупольная, устроена на средства прихожан с пособием от казны; стоимость храма около 12000 руб. При Голозубинецкой церкви долго священствовал род Ремезовских — четыре поколения: Лука, Петр, Тимофей († 1823 г. на 76 г. жизни) и Иустин († 1858 г.). После смерти Иустина Ремезовского священствовал здесь зять его Лев Лазаркевич, много потрудившийся при постройке ныне существующей церкви, а после его смерти († 1884 г.) — его брат Анания Лазаркевич († 1888 г.) и, наконец, зять последнего Сергей Куземский. В д. Рачинцах была, по преданию, церковь, и еще не так давно старожилы помнили, что на месте того храма было несколько каменных крестов, что эти кресты вывезены оттуда и место фундамента церкви и престола засыпано бывшей здесь помещицею Красинскою. Церк. земли при Г.–ой церкви: усад. 1 дес. 710 с., погоста церкви 620 с., старого погоста 300 саж., сенок. 1 дес. 1290 саж., леса 2 дес. 812 саж. и пахот. 39 дес. 1442 саж., всего 45 дес. 374 саж. Причт. помещения — деревянные, кроме священнического дома, кирпичного; построены в 1886 г. В приходе существует 5 школ: церк.–прих. школа с. Голозубинец с 1864 г.; помещается в собств. каменном здании, устроенном в 1897 г. на средства крестьян, при пособии местного помещика Скибневского и Епарх. Учил. Совета; школа грамоты для дд. Замлиновки и Рачинец с 1890 г.; школа грамоты для д. Вицентовки с 1890 г.; школа грамоты для д. Мушкотинец с 1890 г. и школа грамоты д. Антоновки с 1892 г.; все эти школы грамоты имеют собств. здания.

ГОРЧИЧНА с., розположено в гористой местности, перерезанной в нескольких местах глубокими оврагами, по берегам р. Студеницы; от Нов. Ушицы на запад в 25 вер., от м. Дунаец в 7–ми верстах. Местность живописная, здоровая; почва глинистая и суглинистая. Первоначальный приход Г. состоял из одного села, которое образовалось из поселенцев, водворенных тут польскими помещиками для обработки полей и эксплуатации принадлежащих им громадных лесов. Эти поселенцы (крепостные крестьяне) жили среди гор, окруженных лесами (откуда будто бы и название села), на правом берегу р. Студеницы. Жизнь первых поселенцев, при тогдашних русских порядках, была несладка («гірко було жити»), и можно думать, что самое название «Горчишна» как бы вытекало или создалось горькими условиями быта и жизни первых горчишанских поселенцев. Горчишна — поселение сравнительно недавнее; они образовались или в конце XVIII столетия или в начале текущего столетия; в названных приселках

поселилась мелкая так называемая шляхта на чиншевых правах. В с. Горчичной, в самом центре его и вокруг его, до сих пор существуют земляные валы с погребями; в лесу оказывают урочище, где по преданию, был монастырь; здесь есть также валы. В истор. документах Г. является с первой половины XVI в. как королевское имение, данное в долгосрочное пользование Станиславу Ярмолинскому (1518 г.); затем Г. была во владении Сутковских, наконец образовала особое староство Горчичанское, которое по присоединении Подолии к России пожаловано было Императрицею Екатериною II секунд-майору Качерину в 1795 г. Коренное население издревле православное, 1004 муж. и 972 жен.; но теперь в приходе есть немало и католиков. Прихожане с. Горчичной занимаются исключительно земледелием; никаких промыслов или ремесл они не знают. Храм в Г. прежде был небольших размеров, деревянный; построен в 1775 г. старанием прихожан. Ныне в Г. красуется величественный каминный храм во имя Св. Великомуч. Димитрия; освящен в 1883 году и постройкою обошелся в 11.300 руб. В приходе священствовало за истекшее столетие три лица: Ст. Будзинский, Гр. Будзинский и с 1841 года Игнатий Гарнишевский. Церковной земли: усад. 2 дес. 1868 саж., пахотн. 31 дес. 336 саж., сенок. 24 дес. 210 саж. Причт. помещения устроены помещиком. Церковная школа существует с 1863 года; она помещается в собственном деревянном здании. В 1892 году открыты две школы грамоты в приселках Руде и Слободе.

ДУНАЕВЦЫ м., при р. Тернавке, на шоссе, соединяющей г. Проскуров и Каменец, в 33 вер. от последнего. Поселение состоит из собств. местечка («Старе місто» и «Німецьке місто»), Могилевки и предместий — Заставья, Кривули (оба за речкою и прудом на сев.-зап.), Стасовки на сев. и «Галиции» на сев. Последнее название явилось с конца XVIII века, когда владелец Дунаевец Красинский переселил сюда около 10 семейств крестьян из Галиции. Первое упоминание о Д. находим в списке поселений Подолии, с которых в 1460 г. было разрешено Каменецким бискупам взимать десятину. Д. находим и в реестре дымов 1403 г.: в это время они представляли довольно значительное поселение сравнительно с другими подольскими поселениями; здесь было в 3-х кутках или частях 72 дыма, за которые налог платил какой-то Игнат. По налоговым спискам 1530 и 1542 гг. в Д. числилось 4 плуга или лана и 2 млына. В налоговых списках 1565–1578 гг. находим Высшие или Верхние Дунаевцы и Низшие или Низние, причем Низшие назывались Воробиевкою, а из документов 1598–1595 гг. видно, что тогда было местечко Дунаевцы, называвшееся иначе Дунайгород, и село Дунаевцы или Воробиевка. В XVI в. до последней четверти века Дунаевцы, в числе многих поселений Подолии, принадлежали Гербуртам. В 1577 г. достались (как и другие: в том числе и м. Шатава Кам. уез.) Елизавете Гербуртовне, которая вышла замуж за Станислава Лянцкоронского. В 1592 г., когда муж Елизаветы Станиславовны Лянцкоронской уже умер, король Сигизмунд III в привилее пишет: «так как земли Подольские, вследствие частых нападений татарь и других неприятелей, опустошены, обезлюдели и вследствие этого лежат пустошами., то мы охотно позволяем Елизавете Лянцкоронской, вдове каштеляна галицкаго, чтобы ея имение Дунаевцы числилось местечкомъ, съ наименованіемъ его Дунайгородомъ, где бы жители имели безопасное убежище и охрану». Далее король дает этому новооснованному местечку Магдебургское право, устанавливает базары по четвергам и ярмарки в дни Св. Иоанна Крестителя и Всех Святых. Елизавета, вдова Станислава Лянцкоронского, вышла вторично замуж за Михаила Станиславского, королевского ротмистра, и в 1597 г. записала ему свои имения Дунайгородские, Калюские и Шатавские в сумме 50000 зл. Таким образом Дунаевцами с конца XVI в. до половины XVII в. владели Станиславские. Вероятно Д. около времени перехода в руки Михаилу Станиславскому были опустошенными, так как в 1605 г. король Сигизмунд опять подтверждает Магдебургское право Дунайгороду, вновь заселенному

владельцем, утверждает печать магистрата, изображающую журавля, держащего в лапы камень, разрешает устройство цехов и учреждение ярмарок в дни Св. Станислава в мае, Св. Иоанна Крестителя, всех Святых и Богоявления, а также базары по понедельникам. В бурную эпоху казацких войн Д. не раз подвергался опустошению. Так, 27 июня 1649 г., когда казаки с татарами двигались к Збаражу, орда вырезала жителей этого местечка. В 1654 году польское войско, направляясь к Шаргороду около Дунаевец, истребляло по дороге огнем и мечем села и хутора, как в неприятельской земли. Несмотря на то, что, по свидетельству Целлярия, в то время (1659 г.) Дунайгород был укрепленным городом, населения здесь было немного: в 1661 г. числилось здесь дымов 20 (при Дунайгороде была еще Дунайгородская Слобода, где числилось 2 дыма). Насколько те времена были неблагоприятны для местечка и его окрестностей, видно из того, что, по свидетельству частной люстрации имений Дунаевецких и Шатавских, в продолжение 15 лет, предшествовавших турецкому занятию Подолии,




Екслібрис бібліотеки Маїлієвецького палацу.

только шесть годичных посевов хлеба можно было привести к желаемому концу, т.е. сжать или скосить, свезти на гумна и продать, 4 раза посевы до тла были уничтожены татарами, волохами и казаками, а 5 раз даже не приступали к обсеменению полей. Впрочем, в то время эти имения были в особенно неблагоприятных условиях: владелец их Михаил Станиславский в 1657 году был осужден к изгнанию «за измену отечеству», и его имения были конфискованы, а затем король дал эти имения старосте Винницкому Андрею Потоцкому. В начале XVIII в. местечко Дунаевцы (название Дунайгород забылось) принадлежало Яну Конецпольскому. В 1702 г. дунаевецкие мещане принимали участие в народном восстании и истребляли окружающих шляхтичей; правда, факт участия мещан в этом восстании оспаривал арендатор сих имений Конецпольского, Мартин Крузер, указывая, что они, напротив, противодействовали восстанию; во всяком случае Д. были в тревоге, так как к ним подступали восставшие отряды. От Конецпольских затем Д. перешли к Потоцким, а после смерти владельца Д. Станислава Потоцкого, воеводы Познанского, Дунаевецкий ключ был куплен в 1751 г. Красинскими — Адамом, бискупом Каменецким, и его братом Михаилом, подкоморием рожанским. Во время Барской конфедерации Д., как имение ярого приверженца этой конфедерации, сильно пострадали. Около 1782 г. Д. перешли к племяннику бискупа, Яну Красинскому, ста-

росте опиногородскому; при нем местечко в 1785 г. получило привилей на ярмарки. После смерти Яна в 1790 г. именем владелицы жена его Антонина Красинская, графиня, Старостина опиногородская († 1833 г.), бабка известного польского поэта Сигизмунда Красинского. Пред присоединением Подолии к России, во время Тарговицкой конфедерации, Д. были заняты маршалом Подольского отделения этой конфедерации, и хотя окрестности этого местечка опустошались отрядами конфедератов, имение Антонины Красинской, имевшей большое влияние в той местности, было пощажено; владелица на это время выехала из Д., и в доме ее жил маршал Антоний Злотницкий, впоследствии комендант г. Каменца, сдавший город русским войскам. Вообще же эти и другие события конца XVIII века не имели пагубного действия на развитие местечка; напротив, около этого времени Дунаевцы, ставши на главной почтовой дороге между Каменцем и Брест-Литовском, и Петербургом, начали быстро подниматься. Владелица их была очень энергичная, деятельная; она устроила в Д. новый барский дом, привела в благолепие католические святыни; для развития ремесленной и фабричной деятельности переселила сюда немцев, чтобы они могли заменить неаккуратных евреев; в 1820 г. были уже в Д. немецкие ремесленники; в следующие годы немецких колонистов еще прибавилось; в 1830 г. пришло 20 семейств. После смерти Красинской имения перешли к сыну ее, генералу графу Викентию Красинскому, который в 1850 г. продал это имение Скибневскому. В последнее время Д. куплены у Скибневского г. Завойко. В настоящее время Д. представляют одно из бойких местечек Подольской губернии. Жителей в местечке и его предместьях около 14000 об. п., в том числе немцев около 1500 д. об. п. и евр. около 5000. В Д. выделываются сукна и трико в довольно значительном количестве; здесь находится около 40 суконных фабрик, принадлежащих немцам и отчасти евреям и вырабатывающих ежегодно в среднем, при 270 ткацких станках и 600 постоянных рабочих, сукна и трико на $\frac{1}{2}$ миллиона рублей. Сбывается сукно в Харьков, Полтаву, Варшаву и в м. Ярмолинцы Проск. уез. Из местных крестьян многие занимаются, кроме хлебопашества, шитьем сапогов, которые сбываются на ярмарках, дублением кож и кузнечеством. В Д. есть почтово-телеграфная контора, аптека, сельская лечебница, народное училище, Церк.-прих. школа, евангелическо-лютеранское 2-классное училище с 1836 года. римо.-катол. костел в Д. во имя Св. Архистратига Михаила, каменный, устроен в 1639 г.; имеет прихожан в местечке и окрестных селеньях 4437 д. об. п.ола. В XVIII в. в Д. было 4 церкви: Христо-Рождественская — была деревянная, трехкупольная, из униатской в православную обращена в 1795 г., существовала до 1832 г., т. е. до упразднения в Д. капуцинского кляштора и обращения его в православную церковь; ныне место этой церкви ограждено деревянным забором. Богословская церковь существовала до 1786 года и, по распоряжению униатского епарх. начальства, закрыта в видах усиления средств церкви Вознесенской. Вознесенская церковь существовала до 1782 г.; почему прекратила существование — неизвестно. Рождество-Богородичная церковь на предместье Заставье существовала до 1832 года, когда устроена была нынешняя церковь из римо.-катол. кляштора и когда Рождество-Богородичный приход соединен с другими в один. В предместье Могилевке был особо храм Михайловский. Ныне в Д. два прихода: Вознесенский и Михайловский. Последний считается как бы особым сельским храмом с. Могилевки, которая собственно составляет с местечком Д. одно поселение.

Вознесенский приход м. Дунаевец составляет местечко и все его предместья, кроме Могилевки. Прихожан числится 998 муж. и 1006 жен. Среди православных проживает 174 муж. и 186 жен. п. римо.-катол. Здание Вознесенской церкви — это бывший костел капуцинского кляштора, построенный в 1765 г.; в 1832 г., когда кляштор закрыт, костел обращен в православную церковь. Первоначально эта церковь стояла в таком виде, как была при капуцинах, но затем она была переделана, причем над



Палац у Дунаївцях. Мал. Н.Орди.


средней частью здания был надстроен небольшой деревянный глухой купол. В 1889 г. надстроена колокольня. В церкви есть большая икона Божией Матери, западной хорошей живописи, оставшаяся от капуцинов; есть и еще несколько икон художественной работы. К церкви примыкает двухэтажный кирпичный дом, бывшее помещение капуцинов; теперь принадлежит церкви; помещения в некоторой части этого здания отдаются в наем; кроме того, вблизи церкви есть еще старое каменное здание, где помещается местный священник. В этих зданиях в 1848–1855 гг. помещалось духовное училище, соединенное затем с Приворотским училищем. Священником в период существования там училища был смотритель Павел Вартминский. Затем священствовал здесь 32 года протоиерей Авксентий Чернявский. Церк. земли имеет 91 дес. 468 саж., в том числе при самой церкви погоста и усадьбы 3 дес. 187 саж., погоста и усадьбы бывшей церкви на предместье Заставье 1 дес. 1800 саж. Кроме народного училища Мин. нар. прос., существующего в приходе с 1879 г., есть еще школа грамоты для девочек, открытая в 1897 г. и помещающаяся в церковном здании.

Михайловский приход с. Могилевки, соб. предместья Дунаевец, занимает южную часть поселения и примыкает к речке Тернавке, где в мелководном пруду немцы-фабриканты имеют шерстомойки, загрязняющие речку и делающие эту местность нездоровой. Почва полей черноземная, местами глинистая. Прихожан числится 880 муж. и 877 жен. Прихожане, кроме хлебопашества, занимаются работами на суконных фабриках, сапожничеством, кушнирством и мелкой торговлей на базарах. В приходе есть старая и новая церковь. Новая церковь — каменная, об одном куполе, с колокольней вместе, стоит при шоссе, дорога, окончена постройкою в 1898 г. Постройка этой церкви начата была в 1876 г. и по плану должна была быть пятикупольною. Когда стены были возведены до половины дверных косяков, постройка была приостановлена по недостатку средств, и только в 1894 г., когда было отпущено из казны 1000 руб., приступлено было к постройке церкви по новому проекту, причем почти все раньше устроенное было снято и в некоторых местах заложен новый фундамент. Кроме ассигнованных из казны денег, прихожане собрали 8000 руб. и помогли натурою. К концу 1898 г. церковь была окончена и освящена в том же году 24 ноября во имя Св. Арх. Михаила. Кроме этой церкви, есть еще старая Михайловская, стоящая на старом погосте; она — деревянная, трехкупольная, построена, как указывается в некоторых позднейших документах, в 1700 г. Церк. земли: усад. 1 дес. 1167 саж., пахот. 39 дес. 820 саж. и хутора 1200 саж. Причт. помещения деревянные, устроены помещиком. Церк.-прих. школа с 1883 г.; помещается в соб. деревянном здании.

ЖВАНЧИК (нині Великий Жванчик) м., розположено на равнині, в 25 вер. от уездного города к юг.-зап.; річки у местечка нет; населення користується водою тільки из колодезей. В окрестностях местечка єсть лєса, а в самом местечке много садов. Почва глинистая; єсть известковый и строевой камень. К приходу приписаны приселки: Трибуховка и Липины, расположенные при р. Студенице к сев.-зап. и зап., и д. Малый Жванчик при р. Жванчике к югу от местечка. Жителєв в приходе числятся: православных 1483 муж. и 1469 жен., католиков 425 об. пола и євр. около 500 душ. Крестьяне занимаются, кроме хлебопашества, лесным промыслом: гнут ободья, делают колеса, возы, сани и т. п. жен. принадлежал некогда Конецпольским, Гумецким, Ржевуским, а в 1780 г. перешел от Мержеевского к Липинским, затем был в пожизненном владении у Антонины Богуш, а теперь принадлежит Хелминским, которые имеют здесь барский дом с прекрасным парком. Местечком стало это поселение с 1797 г. Церковь в жен. была в XVIII в. униатская, Успенская, деревянная. В 1770 г. местный владетель Казимир Липинский выдал «презенту» Иоанну Демяновичу на право занятия Жванчицкого прихода после смерти бывшего здесь священника Михаила Кондрацкого. Когда после присоединения Подолии к России униаты стали присоединяться к православию, то движению этому в жен. противодействовал тот же местный помещик Липинский, обратил церковь в костел, не позволяя своим крепостным оставлять унию и т. п. Но, по настоянию православного епископа Иоанникия, помещик должен был прекратить свое противодействие православию и 8 июня 1796 года Жванчицкий униатский приход присоединен к православию. В том же 1796 г. помещиком Липинским была построена ныне существующая церковь Успенская, вместо бывшей униатской церкви, обращенной в римо.-католический костел, существующей поныне; длина церкви 4 саж., ширина 3 и высота 8 саж. Церковной земли имеется: усад. 2 дес. 1290 саж., пахот. 25 дес. 1953 саж., сенок. 8 дес. 295 саж. и под погостом 400 саж. Причт. помещения в 1887 г. частью отремонтированы, частью устроены новые. В приходе существуют следующие школы: в м. Жванчике второклассная церковная школа с образцовой школой грамоты с 1896 г., содержимая на синодальные средства, и церк.-прих. с 1885 г., бывшая сначала смешанною, а затем в 1896 г. переименованная в женскую, и три школы грамоты в деревнях: Малом Жванчике с 1891 г., Трибуховке с 1892 г. и Липинах с 1897 г. В жен. єсть римо.-католический костел в честь Успения Пресв. Богородицы, деревянный, существующий с 1796 г.; прихожан имеется в местечке и окрестных селах 1490 д. об. п.

ЗАЛЕСЦЫ (также ЗАЛЕСЬЕ) с., розположено в 10 вер. на зап. от м. Дунаевец, где почт. отдел., в 2 вер. от м. Балина, за так наз. Медоборским лесом (откуда и название села), в местности ровной, по которой протекает небольшой ручеек, запруженный в одном месте и дающий начало р. Мукше. Климат не вполне здоровый; почва — черноземная. Недавно в 2 вер. от села 3. возникло поселение, состоящее из 7 домов и известное под именем Корчана, так как оно розположено среди «корчей», т. е. низкорослого кустарника, выросшего на месте срубленного леса. 3. — поселение древнее; в 1565 г. владельцем его был Вильковский; в 1569 г. наряду с ним являются Залеские, к которым вскоре переходит все имение и за которыми удерживается до конца XVII в. В начале XVIII в. 3. принадлежали Гораздовским, затем поделились между многими, часто менявшимися владельцами. В 1818 г. было две части: гр. Григория Комарницкого и Старжинских. Наследники первого около 1869 г. продали свою часть казацкому генералу Рубашкину, у которого купил около 1880 г. Крупенский. Наследники Старжинских передали свою часть Павловским. В настоящее время здесь приобрели земли товарищества крестьян с помощью Зем. Банка. Население 3. состоит из крестьян-малороссов православного (в 1898 г. 752 муж. и 750 жен. п.) и католического (170 муж. и 166 жен. п.) исповедания; все они занимаются главным образом хлебопашеством. Церковь

в 3. существовала уже в XVI в. В первой половине XVIII в. была церковь Покровская, деревянная, о трех куполах. В 1744 г., с разрешения епископа, в лице Каменецкого униат. официала Иосифа Пруницкого, была заложена и в 1750 г. освящена Городокским деканом Иоанном Гловацким новая деревянная церковь в честь Покрова Пресв. Богородицы. В 1888 г. на средства прихожан построена опять новая деревянная однокупольная церковь в честь Успения Пресв. Богородицы; колокольня вместе с церковью деревянная; обошлась эта постройка приблизительно в 10500 руб. Иконостас сохранился от старой церкви. Церк. земли: усад. 1 дес. 1790 саж., пахот. 33 дес. 564 саж., лєса 6 дес. 2 саж. — всего 40 дес. 2356 саж. Дом для священника построен в 1884 г. на средства помещиков; дом для псаломщика отремонтирован в 1885 г. Церковная школа с 1860 г.; с 1894 г. именуется церк.-прих., а с 1897 г. помещается в особом деревянном здании. В 3. существует римо.-католический костел в честь Пресв. Богородицы, деревянный, освященный бискупом Красинским в 1791 г.; в 1895 г. имел 1459 прихожан.



Палац у с. Михайлівці. Мал. Н.Орди.

ЗЕЛЕНЧЕ с., розположено у верховья р. Мукши, в 12 вер. на сев.-зап. от м. Дунаевец, в 10 вер. на юг. от м. Тынной (ближайшая почт. станция), на ровной местности, где встречаются низины и частью засоренные, частью спущенные пруды. Оно состоит из частей: Порошовки и Зеленчецкой Цыгановки. К нему также относится приселок Цыгановское Косилово или Якубовка, розположенный в 2 вер. под Зеленчецким лесом, у пруда, состоящий из небольшого числа крестьянских дворов. Воздух низких мест не лишен вредных испарений и потому совсем неблагоприятен для здоровья жителей. Почва то черноземная, то глинистая, то частью песчано-каменистая. Народное предание утверждает, что 3. первоначально называлось «Злочинцами», оттого будто бы, что сюда польское правительство ссылало преступников («злочинцев»). Зеленче уже существовало в виде значительного селения в конце XV в. (ок. 1493 г.); в 1530 г. было разорено. В 1565 г. 3. принадлежало Зеленецкому и Сквордынской, в XVII в. — Залеским, а в XVIII в. раздробилось на мелкие владения, часто менявшие и доселе меняющие своих владельцев. Значительное количество земли приобретено местными крестьянами. Население 3. прихода состоит почти исключительно из крестьян-малороссов (в 1898 году было 1261 муж. и 1249 ж.) православного исповедания, которые занимаются хлебопашеством. Некоторые крестьяне промышляют необходимыми в крестьянском обиходе ремеслами; єсть такие, которые уходят в Бессарабию на заработки. В XVIII в. в 3. было две греко-униатские церкви: Кресто-Воздвиженская и Дмитриевская. Первая находилась в части села 3., называемой «Грабовщина». Известно, между прочим, что она была построена около 1719 г., деревянная, небольшая, о трех куполах. В 1767 году была устроена новая деревянная трехкупольная церковь в

честь Воздвиження Животв. Креста, освященная Смотрицким деканом Стефаном Белявским. Эта церковь просуществовала до 1884 г., когда была упразднена, так как тогда же освящена была новая каменная однокупольная церковь в честь Казанской иконы Божией Матери, заложенная еще в 1845 г. Колокольня вместе с церковью. Иконостас деревянный, одноярусный. В особом киоте при северной стороне храма помещается древняя, весьма чтимая местными прихожанами икона Скорбящей Божией Матери. Димитриевская церковь в З. находилась, по преданию, там, где ныне сад на священнической усадьбе, в части села, называвшейся «Погнишовщина». Имеются известия, что она заложена была в 1725 г. Каменецким офицером Гедеоном Рымбалою и освящена в 1742 г. Она была деревянная, о трех куполах, крытая гонтою. Воссоединенная с православием в 1795 г., она имела в начале текущего столетия Св. антиминс, освященный Киевским митрополитом Гавриилом. Когда перестала существовать эта церковь, с точностью неизвестно. Церковно-приходские документы сей церкви, хранящиеся ныне при Казанской церкви, прекращаются на 1810 г. Ныне в приходе церк. земли: усад. 3 дес. 1980 саж., пахот. 36 дес. 460 саж. — всего 40 дес. 240 саж. Помещения для причта давние; строятся новые на суммы позем. сбора. Школа грамоты с 1861 года; церк.-прих. — с 1896 г., помещается в новом здании, выстроенном на средства прихожан.

ИВАНКОВЦЫ-ДУНАЕВЦКІЕ с., расположено на равнине, в 8 вер. от м. Дунаевец к вос., при почтовой дороге из того местечка в Новую Ушицу. К приходу состоит приписным с. Демянковцы, расположенное при той же дороге, у р. Студеницы, к сев.-зап. от Иванковец. Местность вполне здоровая, благодаря обилию лесов, находящихся невдалеке, и садов, в обилии произрастающих в селениях. Почва — глинистая, с верхним слоем чернозема. До 1887 г. к приходу принадлежала еще деревня Мушкотинцы, приписанная затем к с. Голозубинцам. Ныне прихожан числится: в Ив. 416 муж. и 419 жен. и в Дем. 116 муж. и 103 жен.; римо.-католи. в приходе около 1100 д. об. п.ола. Прихожане — крестьяне, занимаются гл. обр. земледелием. И. принадлежали к составу Голозубинецкого имения и относительно землевладения имели одинаковую судьбу с с. Голозубинцами. Из исторических фактов, касающихся Иванковец, известен один: в 1653 г., во время Жванецкого похода короля Яна-Казимира, один из польских отрядов, напав на татар у села И., нанес им значительное поражение. Село Демянковцы в 1639 г. было подарено тогдашним его владельцем Михаилом Станиславским Дунаевецкому костелу. Церковь в Иванковцах была издавна; о бывшей до 1768 года деревянной церкви известно только, что она по ветхости разобрана и в 1768 г. начата постройкою новая церковь, но затем здание ее, возведенное до половины, сгорело от неизвестной причины. В 1770 г. была вновь начата новая деревянная церковь, освященная в честь Покрова Пресв. Богородицы; эта церковь существует по настоящее время. Колокольня при ней деревянная, устроенная отдельно от церкви в 1887 году. Церковь значительно обветшала и в настоящее время прихожанами собираются деньги на новую церковь. В приписном селе Демянковцах церковь была также с незапамятных времен. Бывшая здесь в конце XVIII в. православная деревянная церковь в 1795 г. была обращена в католическую каплицу по распоряжению католического епископа, владевшего Демянковцами на правах помещика. В 1867 г., вследствие просьбы местного священника, последовало распоряжение министра Внутренних Дел о передаче Демянковецкой каплицы в ведение православного духовенства. Каплица была передана и обращена в православную церковь. При сдаче здания ксендз Дунаевецкого костела взял из каплицы древнюю святыню — икону Божией Матер, чтимую как чудотворную, и с этой иконой скоро выбыл за границу. По обращении каплицы в церковь и невозврате взятой из нее иконы, причт и прихожане, желая возвратит храму прежнюю славу чтимой иконы, подали прошение на Высочайшее



Костыол у Смотричі. Мал. Н.Орди.

имя о даровании им снимка с чудотворной Владимирской иконы Божией Матери, и в Демянковскую церковь была подарена Наследником Престола, впоследствии Государем Императором Александром Александровичем, просимая икона. Эта икона помещается ныне над царскими воротами; 26 августа отправляется торжественная служба в честь иконы и бывает небольшое стечение богомольцев из соседних сел. Из священников, бывших в Иванковцах, известны: Андрей Подруцкий, рукоположенный в 1768 г. Львовским униатским епископом Львом Шептицким и в конце XVIII в. присоединившийся к православию вместе с прихожанами и умерший в 1802 г.; затем сын его Филипп Подруцкий (1804–1821 гг.). Церк. земли: в Иванковцах — усад. 2 дес. 2100 саж., пахот. 27 дес. 192 саж. и в Демянковцах пахот. 21 дес. 960 саж. Причт. помещения устроены в 1887 г. В приходе две церк.-прих. школы: в Ив. с 1870 г. и в Дем. с 1884 г.; обе помещаются в собств. зданиях.


КАРАБЧИЕВКА МАЛАЯ с., при небольшой речке, которая, образуя здесь пруды, впадает в р. Черноводку, приток Смотрича; от м. Тынной (почт. ст.) в 3 вер. к сев.-зап. Местность здоровая; почва черноземная. В документах село упоминается с XV в.; в XVI в. принадлежало Карабчиевским. Населения православного 390 муж. и 396 жен.; жители — малороссы-крестьяне, хлебопашцы. Церковь в К. в XVIII в., как и ныне, была в честь Зачатия Св. Анны (9 дек.). Существовавшее до 1753 г. здание ее было деревянное, построенное владельцем села Дружбацким. В 1753 году на средства местного священника и прихожан была построена новая церковь, деревянная, обширная и приличная. В 1796 г. церковь обращена в православную из униатской. К 1866 г. церковь эта так обветшала, что в ней перестали совершать богослужение, и она была закрыта. В 1857–1870 гг. построена на средства прихожан при пособии из казны нынешняя церковь, каменная, однокупольная, крытая жезтью; колокольня вместе с церковью (один колокол пожертвован в 1759 г. священником Иоанном Базькевичем). На горнем месте икона Божией Матери, вырезанная (горельефно) на дереве, вызолоченная, большого формата. Храмовая икона изображает Св. Анну в молитвенном положении в саду, с ангелами перед ней. Церк. земли: усад. 1 дес. 652 саж., пахот. 36 дес. 1872 саж., неудоб. 12 дес. 743 саж. Дом для священника и 2 сарая построены на собств. средства местного священника; дом для псаломщика церковный, ветхий; других построек для причта нет. Церк.-прих. школа с 1891 года; помещается в деревянном здании, построенном в 1893 г. на средства прихожан.

КРИВЧИК м., расположено по обоим низменным берегам р. Тернавы узкою ломанною линиею и окружено горами; от м. Дунаевец в расстоянии 10 вер. к югу, а от Каменца в 26 вер. Клима-

тические условия благоприятны для здоровья; почва глинистая, без удобрения плохо родит. Название свое, по всей вероятности, Кривчик получил от кривого течения реки, на которой он находится. Население — малороссы, православные, 680 муж. и 656 жен.; есть два семейства католиков и около 130 д. евреев. Занимаются крестьяне хлебопашеством, которое, однакоже, прокормить их не может, почему они ищут заработка в Бессарабии. На одной из гор, прилегающей к Кривчику с юго-запада и называемой Городище, сохранились следы каменных зданий, валы и насыпи — остатки, по преданию, какой-то крепости; здесь до недавнего времени выпаживались старинные деньги, посуда, оружие и разные вещи. У местечка есть также пещеры, возле которых отыскивают каменные орудия. Старинная деревянная церковь Троицкая сгорела в 1793 году. В 1811 году вновь построена из недоконченного постройкию костела также Троицкая, но каменная церковь, которая существует и по настоящее время; она в 1871 году, при устройстве нового иконостаса и капитальном ремонте, посвящена в честь Казанской иконы Божией Матери. В деле благоустройства церкви и благоустройства прихода много потрудился священник Фаддей Мартиновский, ныне архимандрит Сергей, настоятель Шаргородского монастыря. Церковной земли: усад. 2 дес. 1787 саж., пахот. 33 дес. 661 саж., итого 36 дес. 48 саж. Церковная школа в приходе открыта в 1866 г., но в 70-х годах прекратила свое существование, а в 1885 г. вновь открыта и существует доселе. Дома для причта построены в 1884 году на средства помещика, ветхие и неудобные.

КРИНИЧАНЕ с., расположено на двух косягах, разделенных ручьем, впадающим в р. Смотрич, и находится в 3-х вер. от м. Смотрича. В климатическом отношении местность не совсем благоприятна для здоровья, так как многие сырые места в селе не высыхают в течение целого года и своими испарениями способствуют (особенно осенью и весной) появлению болезней: лихорадки, горячки, дифтерита и др. К приходу К. принадлежат две деревни: Смотричевка на юго-зап. от К. и Репинцы при р. Смотриче. Народонаселение прихода состоит из малороссов православного исповедания (муж. 513, жен. 579), католиков (муж. 202, жен. 210) и небольшого числа евр. (муж. 12, жен. 18). Главное занятие — хлебопашество, некоторые же занимаются сапожничеством и плотничеством. Почва частью глинистая, частью черноземная; глинистая почва дает средние урожаи, а черноземная хорошие. Криничане или Керничаны, получили, по преданию, свое название от избытия в селе колодцев (керниц). Основание села можно отнести к 1557 г., так как в люстрации королевских имений 1565 г. указывается, что это село недавно заселил Каспер Вильковский в лесу, «на сыром корне», и что некоторые из поселившихся здесь крестьян уже тогда сидели 8 лет. В 1614 и 1615 гг. Криничане, принадлежавшие Скальскому старостству, были опустошены татарами; затем были присоединены к Смотричскому старостству и вместе с ним перешли в собственность к Федору Потоцкому, а от него к другим лицам. Смотричевка образовалась, по преданию, из выселенцев м. Смотрича и явилась на грунтах Смотричского старостства, вероятно, в начале XVIII века; в том же веке явились и Репинцы Смотричские или Репинская Слободка. В XVIII веке в К. существовала униатская церковь в честь Воздвижения Св. Креста, построенная в 1733 г. криничанским старостою Иваном Тяляфусом и священником Романом Цурыком с разрешения Захаревского, Каменецкого официала, и освященная в 1753 г. Эта церковь была деревянная, с трех низких четырехгранных куполах. Но уже в 1790 г. церковь пришла в ветхость, стены во многих местах погнили, почему были обмазаны глиною; а в 1820 г. на средства и старанием прихожан была построена ныне существующая каменная Рождество-Богородичная церковь с деревянною колокольнею при ней, но окончена совершенно постройкию эта церковь гораздо позднее, так как при ревизии прот. И. Скворцова в 1831 г. церковь была окончена только вчерне и иконостаса еще не было. В 1877 г., так как в зда-

нии церкви сделались трещины, произведен был значительный ремонт ее: стены стянуты деревянными балками, переделана крыша, устроен новый одноярусный иконостас. В ней на горнем месте находится икона Божией Матери, имеющая сходство по изображению с Ченстоховской Божией Матерью и почитаемая народом за чудотворную. По преданию, эта икона перенесена в Криничанскую церковь из бывшей в д. Смотричевке церкви. В десятую пятницу по Пасхе и в день храмового праздника народ стекается для поклонения этой иконе. Деревня Смотричевка до 1826 г. составляла самостоятельный приход, и с 1790 по 1820 г. с. Криничане было приписным к Смотричевке. Бывшая в Смотричевке церковь в честь Св. Живоначальной Троицы начата постройкою в 1753 г. и освящена в 1757 г. Она была деревянная, однокупольная. В 1790 г. церковь эта подверглась пожару, но совсем не сгорела. Когда же в Криничанах была построена новая церковь, а Смотричевская церковь, не восстановленная после пожара, была упразднена (в 1826 г.) и разобрана, то приход ее присоединен к Криничанской церкви. Церк. земли: усад. 2 дес. 1843 саж., пахот. 52 дес. 849 саж. и сенок. 2 дес. 834 саж., а всего 57 дес. 126 саж. Дом для священника каменный, церковный, восстановленный после пожара на суммы поземельного сбора в




Палац у с. Михайлівці. Фото початку ХХ ст.

1898 г., а для псаломщика дом деревянный, ветхий. Ныне школ в приходе три: в К. церк.-прих. школа открыта в 1888 г. и с 1891 г. помещается в собственном здании; в д. Смотричевке школа грамоты открыта в 1890 г. и с 1895 г. помещается в особом, для нее построенном здании; в д. Репинцах также школа грамоты с 1898 года.

КУЖЕЛОВА ВЕЛИКАЯ с., расположено при р. Ущице, в глубокой долине, окруженной горами, в 12 вер. от уездного города к сев.-зап. Местность гористая, здоровая; почва местами глинистая, песчаная и каменистая, местами черноземная. Предание говорит, что некогда на месте села существовало местечко или город Кружель, который был разорен «Солодывым Буйняком», и указывают, что этот город находился на горе, образуемой изгибом реки и называемой ныне Мистысько. Часть этой горы, выходящая к селу мысом, занята в настоящее время усадьбами крестьян; здесь при вспашке огородов добываются монеты, куски железа, стеклянные осколки, глиняные черепки и т. п. Кужелова стает известною с XV в.; в 1433 г. это село было пожаловано Матвеем Шилохову под условием возможности выкупа в казну за известную сумму. Около половины XVI в. К. была пустошью и вместе с Семаковцами, представлявшими тогда также опустевшее село (ныне Синяковцы), была пожалована королем Сигизмундом Аврааму Лосковскому под условием войсковой службы. В первой половине XVII в. К. перешла в собственность Барской иезуитской коллегии и принадлежала ей до 1773 г., т. е. до упразднения всех иезуитских учреждений в Польше; затем

это имя было в ведении так называемой эдукационной комиссии и, наконец, куплено Шидловскими; в настоящее время принадлежит Вильчевским. Жителей теперь числится православных 555 муж. и 540 жен., римо.-катол. 242 д. об. пола и евр. 41. На месте теперешнего Св.-Троицкого храма в К. был деревянный, также Св.-Троицкий храм, построенный в 1733 г. Сначала он был посвящен во имя Св. Николая (визитационный акт 1740 г., кн. VII, акт I 288), а затем в честь Пресв. Троицы. Этот старый храм просуществовал до 1800 г. Ныне существующий Св.-Троицкий храм — деревянный, однокупольный, с колокольнею вместе, построен в 1888 г. на средства прихожан. Помещается он на высокой крутой горе, или собственно террасе горы. Возле церкви находится прекрасный источник, из которого вода обильно струею, обтекая храм, падает с обрыва в виде водопада и обливает вход в пещеру, находящуюся в скале. Вода в источнике известковая и, падая с известковой скалы, не только не сносит ее, но даже образует сталактитовые наслойки. Так как село расположено внизу, в долине, то подъем к церкви зимою, особенно в гололедицу, затруднителен, почему внизу устроена небольшая церковь во имя Святителя. Николая, перестроенная в 1893 г. старанием нынешнего священника Березовского из часовни, устроенной помещиком Вильчевским в память благодатных явлений от иконы Св. Николая. Эта икона находится теперь в той церкви. Церковной земли имеется: усад. 2 дес. 940 саж., пахот. в 3-х сменах 24 дес. 2260 саж., сенок. 5 дес. 2240 саж. и неудобной 3 дес. Причт. помещения устроены в 1887–1890 гг. Церк.-прих. школа с 1887 г.; помещается в собственном каменном здании.

КУЖЕЛОВА МАЛАЯ (или КУЖЕЛЕВКА) с., расположено на высокой овражистой плоскости и сев.-зап. частью, более возвышенною, примыкает к громадному, глубокому и крутому яру, вдоль которого с востока на запад на протяжении почти 4 верст раскинута приписная к с. Малой Кужелеве деревня Синяковцы. Оба поселения находятся на запад от г. Новой Ушицы в 20 верстах. Местность прихода большею частью каменная, окруженная лесами, с отличной ключевой водой, вполне благоприятная для здоровья. Почва — суглинистая; каменная подпочва мешает разведению садов, почему в Кужелевке их очень мало. Трудность сообщения приписной деревни Синяковец с приходскою церковью препятствует населению аккуратно посещать последнюю, особенно в зимнее время и распутицу, почему с 1895 г. в С. начата перестройка существующей здесь часовни в церковь со школою. Местность деревни, как находящаяся в глубоком яру и малопрветриваемая, не особенно благоприятна для здоровья; здесь часто появляются эпидемические болезни. Малая Кужелева и деревня Синяковцы до 1838 г. были самостоятельными приходами, имели свои церкви и особые при них причты; в 1838 г. Синяковцы были приписаны к Малой Кужелеве, а Синяковецкая церковь немного позже по ветхости была закрыта. Эти поселения (Кужелевка и Синяковцы, прежде Семаковцы) в отношении землевладения разделяли судьбу с. Великой Кужелевы. С XVII в. это были иезуитские владения, перешедшие, после закрытия иезуитских учреждений в 1773 г., в ведение так называемой эдукационной комиссии, а затем куплены Шидловскими, от которых эти имения в сороковых годах перешли в руки теперешних владельцев — Вильчевских. Ныне жителей в приходе православных 564 муж. и 544 жен. (в том числе в Синяковцах 270 муж. и 139 ж.), римо.-катол. 143 д. об. пола и евр. 25 душ. Главное занятие жителей — хлебопашество. По недостатку земли многие уходят в разные места на заработки; парни же и девушки нанимаются главным образом за прислугу. Старая церковь построена была в 1764 г.; была она деревянная, очень малая, трехкупольная, с отдельно от нее малою каменною колокольнею; посвящена была во имя Св. Архистратига Михаила. В 1882 году, по постройке ныне существующей церкви, старая была разобрана, а материал из нее был употреблен частью на ограду возле новой церкви, частью же на



С. Смотрич. Поштова листівка початку ХХ ст.

постройку существующей теперь, но еще не оконченной часовни в д. Синяковцах, на месте старой церкви. Теперешний храм, посвященный тому же Св. Архистратигу Михаилу и оконченный постройкою в 1882 г., — деревянный, однокупольный, с деревянною (составляющею одно здание с храмом) колокольнею; стоит около 7000 руб. Церковной земли в Кужелевке: усад. 1 дес. 231 саж., пахот. в 10 участках 39 дес. 1687 саж. и леса с сенок. 5 дес. 949 саж.; в Синяковцах: усад. 1 дес. 1671 саж., пахот. в 4-х участках 13 дес. 1123 саж. и леса 4 дес. 1970 саж., а всего земли с погостами 66 дес. 1583 саж. Причт. помещения устроены в 1896 г.; дом для священника каменный, а для псаломщика деревянный. В приходе есть две школы: в Кужелевке церк.-прих. и в Синяковцах школа грамоты; первая открыта в половине восьмидесятых годов, а вторая — в 1892 году.

ЛЫСЕЦ с., расположено на равнине, которая в западной части перерезана балкою; с северной стороны протекает безымянная речка, впадающая в р. Ушицу, приток Днестра. От уездного города в 20 вер. к юг.-зап. Почва — суглинок, а по местам чернозем и песок с мелкими камнями. Климатические условия благоприятны. Православных жителей 1031 д. муж. п. и 1075 д. жен. п.; занимаются они хлебопашеством и садоводством, частью ткачеством. Католиков проживает до 50 д., евр. до 40 д. Крестьяне пристрастны к вину. Л. — поселение древнее; оно уже встречается в документах с конца XV в. (1493 г.); числилось оно королевским имением, принадлежавшим к Каменецкому староству. В XVI в. арендный владелец сего села, Юрий Телефус, построил здесь замок, который затем был разорен волохами. В XVIII в. Лысец составлял особое Лысецкое староство, в 1798 г. данное в долгосрочную аренду Яну Рациборовскому. В XVI в. в Л. была церковь, так как в налоговых списках 1565 г. упоминается священник, плативший налог. До постройки теперешней раньше существовала церковь, сооруженная в 1721 г., трехкупольная, в честь Рождества Пресв. Богородицы; в 80-х годах XIX столетия продана в м. Студеницу. В 1867 г. 8 сентября освящена новая каменная церковь, также в честь Рождества Пресв. Богородицы, устроенная на средства казны (18.000 руб.), при участии крестьян. Храм — пятикупольный, с каменною колокольнею. Деревянная колокольня перенесена на кладбище, где из нее устроена однокупольная церковь Троицкая. Церковной земли: усад. 2 дес. 528 саж., пахот. 25 дес. 2040 саж., итого 28 дес. 168 саж. В пользовании причта имеется водяная мельница, приносящая 30–40 руб. ежегодного дохода, и, кроме того, есть денежный вклад в церковь, дающий процент 6 руб. в год. Церковная школа заведена в 1862 г., а преобразование в церковно-приходскую в конце 80-х годов; в 1893 г. выстроено для нее удобное каменное помещение. Дом и хозяйственные службы для священника построены в 1898 г., а для псаломщика — в 1892 г. на суммы поземельного сбора.

ЛЫСОГОРКА с., расположено по отлогим возвышенностям небольших гор; между этими возвышенностями, местами по глубокому оврагам, протекают ручейки, которые здесь же у

подошвы гор стекаются в одну речку, впадающую в Смотрич. От почтовой станции в м. Тынной в 3-х вер. Местность в климатическом отношении здоровая, так как она расположена на возвышенностях и защищена с сев.-вос. горами. Народонаселение состоит из малороссов православного исповедания (муж. 643, жен. 645); занимается главным образом хлебопашеством, а отчасти извозом. Почва частью черноземная, частью суглинистая, урожайности посредственной. Среди гор, окружающих село, одна выдается своим холмистым видом; она — каменная, полукруглая, с плоскостью в несколько саженей наверху и известна в народе под именем «Лысой»; от нее получило свое название и село. По своему происхождению это село не старое; до половины XVIII века оно входило в состав Карачивских земель; около 1750 года приобретено Мошинским и через дочь его перешло к гр. Шембекам. Еще более позднего происхождения приписная к Л. деревня Калинки, так как она не упоминается в «Статистике» Марчинского 1820–1822 гг. По народному преданию, униатская Св.-Покровская церковь, построенная в Л. в 1728 г. на средства священника Прокопия Березницкого и прихожан, была первою церковью в селе; она была деревянная, трехкупольная. В 1794 г. от сильного ветра упал средний купол церкви, но в том же году при старании священника Луки Шандеровского здание храма было исправлено. В 1858 г. церковь эта сгорела, а вместе с тем сгорели и церковные документы. На месте сгоревшей церкви, с благословения архиеп. Иринарха, усердием тогдашнего местного священника Иоанна Ковальского и на средства прихожан (ок. 6000 руб.), а главным образом двух из них — Василия Радюка и Ивана Кушнира — была построена ныне существующая Св.-Покровская церковь. Эта церковь — каменная, однокупольная, без колокольни; колокола помещаются под навесом на погосте. Иконостас в ней обновлен в 1890 г. Церк. земли: под церк. погостом 750 дес., усад. 1 дес. 2196 саж., пахот. 53 дес. 140 саж., сенок. 1440 саж., а всего (за исключением земли под погостом) 55 д, 1376 саж. Дома для причта — церковные, построены в 1893–1898 гг. на средства позем. сбора. Церк.-прих. школа открыта в 1887 г. и помещается в собственном деревянном здании.

МАКОВ м., называвшееся прежде СТУПИНЦАМИ, расположено в 15 вер. на сев.-вос. от г. Каменца, в 2 вер. на зап. от м. Шатавы (ближ. почт. ст. при шоссе), на сев.-вос. склоне Медоборских гор, при р. Батоге или Шатавке, получающей начало на полях Маковских и Шатавских, образующей возле селения пруды (некоторые запущены, пересохли, мельницы при них бездействуют и разрушаются) и дальше впадающей в р. Мукшу. Это — одна из красивейших местностей Подолии. К селению и помещицкому дому с садом, красиво обрисовывающимся на возвышенности издалека, с различных сторон подходят дороги, обсаженные прекрасными аллеями из елей, тополей и каштанов. Почва местности частью черноземная, частью известково-глинистая, а больше глинистая, особенно на полях крестьянских. Климат вполне здоровый. Первое известие о М. (Ступинцах) относится к 1482 г.; владельцами их в то время были Вихна и Клара из Нищеслав. От последней С. перешли к роду Гинков и затем — к Пясецким и Ячмирским, которым принадлежали почти до конца XVI в. В 1597 г. ими владеет Андрей Потоцкий. Через лет 70 они переходят к Станиславу Пухальскому, который продает их в 1670 г. Юрию Володыевскому. Этот новый владелец, воинственный и энергичный, устроил в С. крепостцу, место которой можно указать там, где ныне помещичья усадьба; в этой крепостце он содержал венгерскую пехоту и склад оружия. После взятия Каменца турками все, что сохранялось в крепостце, было затоплено в пруде. С 1704 г. С. переходят всецело к роду Маковецких. В 1746 г. Николай Маковецкий, червоногородский мечник, назвал Ступинцы Маковым и тогда же выхлопотал привилей короля Августа III-го на право именоваться Макову местечком. С этого времени здесь

стали собираться ярмарки, приносившие значительный ущерб Каменцу. К 1765 г. здесь поселилось много евреев, так что М. сделался центром кагала. Со второй половины XVIII в. М. переходит к Рациборовским и им принадлежит по настоящее время. В первой четверти XIX ст. Адам Рациборовский много способствовал украшению М.; он-то построил палац, завел сад, оранжереи, насадил аллеи вдоль дорог и т. д. Шатава и Маков были для него, по его словам, Варшава и Краков. Ныне числится в М. православного населения — 827 муж. и 837 жен. Все они — крестьяне-малороссы, которые занимаются хлебопашеством, но так как земельные наделы некоторых ничтожны, у других же их совсем нет, то многие ищут заработков на стороне: уходят в Бессарабию, занимаются рубкой леса в окружающих М. лесах, возят дрова в Каменец и т. п. Наряду с православным населением в М. проживает значительное количество евреев; есть и католики. Церковь в М. в первой половине XVIII в. была Кресто-Воздвиженская, деревянная, построенная в сруб, небольшая. В 1748 г. она пришла в полную ветхость, а потому тогда же заложена Городским деканом Иоанном Гловацким и в 1755 г. освящена новая деревянная церковь, об одном куполе, «величественной структуры», как говорит визита 1759 г. В 1876 г. окончена постройкою на средства прихожан с пособием от казны новая приходская церковь в честь Воздвижения Животворящего Креста Господня, каменная, о трех куполах, вместе с колокольней. Иконостас в церкви двухъярусный, с крестом наверху и с двумя киотами по бокам. Церк. земли: усад. 1 дес.



Маєток у с. Маліївцях. Мал. Н.Орди.

1494 саж., пахот. 31 дес. 906 саж. и сенок. 3 дес., всего 36 дес. Причт. дома — деревянные, исправлены помещиком в 1884 г.; службы новые. Церковная школа с 1862 по 1884 год; с 1884 года — народное училище Мин. нар. прос.

МАЛИЕВЦЫ с., расположено на косогорах при р. Ушке, протекающей по глубокой извилистой долине, в 15 вер. от м. Солобковец к юг.-вос. В 1 вер. от М. при той же речке ниже лежит приписная дер. Малиевецкая Слободка. Местность гористая, благоприятная в гигиеническом отношении; почва — чернозем. М. встречаются в ист. документах с конца XV в. (1493 г.); принадлежали они сначала Малиевским, потом Кавецким, Пепловским (вначале XVIII в.). От этого времени известен факт разорения Малиевецкого помещицкого дома и фольварка казаками и восставшими крестьянами. Затем М. принадлежали Туркулам и Мархоцким. У Войцеха Мархоцкого М. куплены в XVIII в. Яном-Онуфрием Орловским, и с той поры это имение не выходит из рук рода Орловских, которые построили здесь прекрасный палац, устроили красивый парк, оранжереи и т. п. В настоящее время в Малиевецком приходе числится православных 507 муж. и 492 жен. Все они — главным образом крестьяне-малороссы, занимающиеся земледелием; некоторые занимаются плотни-

чеством, каменщицеством, пилением досок. Существующая ныне в М. церковь в честь Воздвижения Св. Креста, каменная, с деревянным верхом, была раньше монастырским храмом базилиан, построена в 1673 г. Находится она в стороне от поселения, на площадке высокой горы, над речкою. Против храма на другой противоположной горе расположен парк помещика; кругом храма на взгорье растут также деревья. Возле церкви находится прекрасный обильный источник, из которого вода, обтекая храм, падает вниз с отвесной скалы красивым каскадом, обдавая мелкими брызгами вход в пещеру, находящуюся внизу в той скале. В пещере находится каменное изваяние преп. Онуфрия, — остаток базилианского монастыря. Раньше из этой воды был устроен фонтан на церковном погосте; фонтан изображал каменную группу Крещения Господня: вода, выливаясь из руки Св. Иоанна Предтечи, изливалась на главу Спасителя. До недавнего времени возле церкви были руины монастырских зданий, теперь снесенные. В церкви находится несколько чтимых икон, оставшихся от базилиан: икона Почаевской Божией Матери, Св. Иоанна Крестителя, преп. Онуфрия; 24 июня бывает большое стечение богомольцев из окрестностей. Монастырь в М. существовал издавна как православный; около половины XVII в. он был разрушен и затем в 1708 г. владельцем Малиевецким Лаврентием Пепловским был восстановлен как базилианский—унитатский. В 1810 г. монастырь закрыт и имущество его, как движимое, так и недвижимое, передано Барскому монастырю; в 1838 г. земля бывшего Малиевецкого монастыря перешла в собственность приходской церкви, каковою стала с 1810 г. бывшая монастырская церковь. Ныне церк. земли числятся: усад. 5 дес., хутора 1 дес. и пахот. в 3-х сменах 48 дес. Причт. помещения новые, некоторые из них каменные. Церк.—прих. школа с 1884 г.; помещается в собств. здании.

МИНЬКОВЦЫ м., расположено в широкой и глубокой долине р. Ушицы, расстоянием от Н. Ушицы в 12 вер. на северо—запад. Через Миньковцы проходит почтовая дорога из Каменца в Н. Ушицу и новостроящаяся по этому же направлению шоссе. Растительности в местечке достаточно, хотя почва каменистая; местных вредных для здоровья условий нет. Горы, окружающие местечко, не возвышаются наподобие холмов, но имеют вид гор только относительно низменного положения местечка. М. встречаются с XVI в. как королевское имение, бывшее во владении Милянских; в XVII в. поселение это принадлежало Станиславским. Один из них, Адам Станиславский, устроил здесь крепостцу и выхлопотал в 1637 г. у короля привилей на именование М. местечком, разрешение пользоваться Магдебургским правом и т. п. От Станиславских М. перешли к Тарлам, а затем к Старжинскому. У последнего имение это в 1786 г. куплено Войцехом Мархоцким, после смерти которого в 1788 г. М. с окрестностями перешли к его племяннику Игнатию Сцибор—Мархоцкому, известному чудаку первой четверти XIX в. В 1795 г. этот Игнатий Мархоцкий, заявив протест против раздела Польши, объявил свои имения независимым государством и поставил на границах имений столб с надписью, что это «граница Миньковского государства от Российского царства»; затем стал учреждать в своих имениях какие—то древне—римские празднества в честь Цереры, объявил себя верховным жрецом, для всех крестьян писал законы и печатал в своей типографии и т. п. Тем не менее этот владлец М. был благодетелем своих крепостных крестьян: он освободил их от панщины, т. е. обязательных работ, и заботился об улучшении их быта. Благодаря его заботам, М. из бедного и весьма малолюдного местечка скоро разрослись в большое и многолюдное. Здесь появились суконные и бумажные фабрики и мельницы, типография, бесплатная больница с двумя хорошими врачами. За свои чудачества, особенно за учреждение языческих празднеств, Мархоцкий был судим и даже попал в тюрьму, затем освобожден; умер в 1827 г. Имения перешли к его сыну, а затем конфискованы в 1836 г. (впрочем, часть имений



Синогога у с. Миньківцях. Фото початку ХХ ст.

была возвращена его наследникам Стадницким). Приход состоял и состоит из м. Миньковец и следующих деревень: Антоновки, Кружковец, Городыск, Заречья, Мыслибор, Мархоциц и Веселой. Относительно населения Городыска нужно сказать, что, как показывает название, оно находится на месте какого—то древнего поселения; и действительно, в окрестностях поселения теперь есть городище с валами. Главное занятие прихожан — земледелие, а затем ремесла — горшечное, кожевенное, сапожное, отчасти мелочная торговля и отхожий промысел. Православных в приходе 1480 муж. и 1515 жен. пола. Из иноверцев живут в приходе только католики (около 100 д.) и евреи (около 1210 д.). Собственно в местечке М. населения 1443 муж. и 1516 жен. п. В М. была церковь еще до 1700 года; об этом свидетельствует надпись на небольшом колоколе на колокольне Миньковецкой церкви: «1701 г.»; на другом колоколе, есть надпись «1726». Старая церковь, существовавшая до начала 30-х годов XIX столетия, была деревянная, постройки XVIII в., но когда именно была построена — неизвестно. Ныне существующая в М. церковь во имя Архистр. Михаила, каменная, построена в 1838 г. В дд. Антоновке и Кружковцах, как говорит предание, были когда—то также особые церкви: в первой деревне — Богословская, а во второй — Параскевская (28 ок.). Церк. земли: усад. 4 дес. 1742 саж., пахот. 193 дес. 659 саж. и неудоб. 7 дес. 1701 саж. Ввиду достаточного обеспечения причта землю, из жалованья священника (300 руб.) отчисляется, по определению начальства, 150 руб. на миссионерские потребности епархии. В М. с 1882 г. существует министерское одноклассное училище, заменившее церковную школу, бывшую здесь в 1860 г. Кроме министерского училища, существует в М. школа грамоты для девочек, открытая в 1898 г. В Миньковцах есть римо.—катол. костел во имя Воздвижения Св. Креста, каменный, построенный в 1801 году помещиком Мархоцким; имеет ныне прихожан 1569 душ обоего пола.

МИХАЛОВКА с., расположено при р. Гниловодке, в холмистой местности, в 4-х вер. от м. Шатавы к сев.—вос. Почва черноземная, местами глинистая. Местность, где расположена М., была заселена в глубокой древности. В окрестностях села отыскивают в земле каменные и бронзовые орудия, также монеты, по преимуществу серебряные, греческие и римские. В лесу есть городище с валами, а на юг.—вос. от села указывают место, где, по преданию, было два села — Пита и Лугвина. На границе земель с. Рахновки находится старинный земляной вал. В начале XVIII в. на месте Михаловки было небольшое сельцо Свистовка, принадлежавшее к с. Блещановке. Около 1720 г. Михаил Маковецкий, скарбник червоногородский, владлец Блещановки, начал строить в Свистовке оборонительный замок и переименовал поселение по своему имени в Михаловку. Сын его Стефан закончил

устройство замка, укрепил его валами и башнями, и здесь во время Барской конфедерации происходили небольшие стычки конфедератов с их противниками. Сын Стефана, Ян Маковецкий, превратил замок в жилое барское помещение и, будучи бездетным, передал имение племяннику своему Наркису Маковецкому, внуку коего М. принадлежит и в настоящее время. Правосл. населения в М. теперь 400 муж. и 384 жен.; католиков около 20 душ; все это — главн. обр. крестьяне, занимающиеся хлебопашеством и некоторыми ремеслами, необходимыми в крестьянском быту. Существующий в М. каменный во имя Св. Архистр. Михаила храм построен в 1750 г. местным владельцем; это — первый храм в селе; первоначально он был униатским, затем в начале XIX в. владелец села хотел превратить его в римо.-католич. костел, но в 1812 г., по распоряжению начальства, здание обращено в православную церковь, с посвящением ее попрежнему имени Св. Архистр. Михаила. Церк. земли имеетя: усад. 3 дес. 160 саж., пахот. 39 дес. 582 саж. и погоста 1224 саж. Дом священника устроен в 1875 г., для псаломщика — в 1893 г.; прочие службы прочны. В приходе существует народное училище Мин. нар. прос. с 1882 г. и школа грамоты с 1897 года.

МИЦЕВЦЫ с., расположено в местности холмистой, по обеим сторонам речки Студеницы, которая образует здесь пруды, в 12 вер. от м. Дунаевец к сев. Местность здоровая; почва черноземная. В XVI–XVII вв. село Мицевцы называлось иначе Городище или Старое Городище, а также Триховцы или Стриховцы. Поселение с последним названием существует ныне в вер. 3–х от Мицевец. Что же касается прежнего названия села «Городище», то оно указывает, что в XVI–XVII в. село это было расположено на месте старого какого-то поселения. Следы такого древнего поселения или укрепления видны и теперь на правом берегу речки Студеницы в виде земляных окопов, где находят иногда разные железные обломки. В отношении землевладения Мицевцы некогда принадлежали к Каменецкому староству (т. е. к королевским имениям), а затем вошли в состав Мукаровского староства и имели одинаковую судьбу с Мукаровым; ныне принадлежат казне. Православных жителей теперь числится в М. 617 муж. и 580 жен.; римо.-католич. 398 муж. и 460 жен.; евр. 26 д. об. п. ола. Существующая ныне церковь в честь Успения Пресв. Богородицы, деревянная, об одном куполе, построена в 1864 г. на счет казны. Раньше этого здания было другое, деревянное, построенное в 1748 г.; оно разобрано после устройства нового храма. В XVIII в. в М. была еще другая церковь — в честь Введения во храм Пресв. Богородицы, деревянное здание этой церкви существовало до конца века, а затем церковь упразднена и здание было продано в д. Вихровку, где из ее материала устроена небольшая церковь. При Успенской церкви более продолжительно священствовали: Стефан Сокольниковский (1830–1852 гг.) и Иосиф Подгурский (1859–1882 гг.). Церк. земли: усадеб. 3 дес. 528 саж., пахот. в 3–х участках 30 дес. 1214 саж. и сенок. 10 дес. 1944 саж. Причт. помещения устроены на счет казны. В приходе есть народное училище Мин. нар. прос. с 1882 г. и школа грамоты для девочек с 1897 г.

МОРОЗОВ с., в 16 вер. от м. Зинькова к югу, расположено между речками Ушицей и Ушкой на ровной местности, а юго-вост. часть его, называемая Морозовка, — на низменности вдоль незначительного ручья Ставки, впадающего в Ушицу. Морозов окружают следующие селения, состоящие приписными: в 1 вер. на юго-зап. д. Гута-Морозовская, изрытая неглубокими оврагами; в 2 вер. на сев.-зап. на ровной местности д. Майдан-Морозовский; в 4 вер. на сев. с. Корначовка, расположенная по глубокой долине р. Ушицы и частью в самой долине; в 2 вер. на вос. на берегу Ушицы, в глубокой долине, незначительная деревенька Адолина или Гамарня. Местность возвышенная и лесистая и потому здоровая; почва черноземно-глинистая, местами каменистая. Морозов основан в 1542 г. Морозовски-

ми на землях Мукарова на основании королевского разрешения, а также Барского старосты Бернарда Претвича. Как основное на мукаровских землях, село называлось иначе Малым Мукаровым. В последнее время М. принадлежал Вилямовским, а затем перешел как приданое к Марковским. Теперь в приходе, православных жителей 891 муж. и 814 жен.; римо.-католич. 384 муж. и 387 жен.: евр. 42 д. об. п. Жители занимаются, кроме земледелия, выделыванием клепок в лесах, выжиганием угля и добыванием фосфоритов в горах по р. Ушице. В М. раньше существовавшей ныне церкви была деревянная церковь во имя Св. Симеона Столпника, построенная в XVIII в. В 1836 г. эта церковь по ветхости была разобрана и все церковное имущество и приход были причислены к церкви Корначовки, бывшей тогда самостоятельной, а Морозов считался приписным к с. Корначовке до 1892 г. В 1879 г. Морозовские прихожане начали строить церковь, которая и была освящена 18 октября 1888 г. Эта ныне существующая церковь — деревянная, в честь Успения Пресв. Богородицы. В церкви находятся две иконы, чтимые местно: икона Божией Матери, в честь коей 8 июня бывает стечение богомольцев, и икона Св. Симеона Столпника, бывшая храмовая икона старой церкви. В приписном селе Корначовке церковь во имя преп. Параскевы, деревянная, построена в 1724 г.; первоначально она была трехкупольною, а в 1865 г. перестроена в однокупольную. Церковной земли имеетя: при Морозовской церкви — усад. 3 дес. 369 саж., сенок. с лесом 3 дес. 338 саж., пахот. в 3–х сменах 27 дес. 263 саж.; при Корначовской церкви — усад. 1 дес. 849 саж., сенок. 3 дес. и пахотн. в 5–ти участках 29 дес. 2301 саж. Причт. помещения новые. Церк.-прих. школа в М. с 1883 г.; школа грамоты в Корначовке с 1881 г. и в Гуте-Морозовской с 1898 г.; все три школы помещаются в собственных зданиях.


МУКАРОВ ПОДЛЕСНЫЙ с., расположено на ровном месте, в 10 вер. от м. Дунаевец к сев.-вос. В селе нет ни речки, не большого пруда; жители пользуются только водою из колодцев и небольших «сажавок» (прудики). В селе есть сады, где по преимуществу произрастают сливы. Местность здоровая; почва частью черноземная, частью глинистая. Ее приходу приписаны: в 3–х вер. от М. П. село Сприсовка с примыкающею к нему Яровой Слободкой, и в 3–х вер. от Мукарова к юг.-вос. д. Барбаровка. Прихожан числится всего 1438 муж. и 1364 жен., в том числе в Мукарове 1641 д. об. п. ола, в Барбаровке 419, в Сприсовке 371 и Яровой Слободке 171. Все — малороссы, преимущественно крестьяне; есть 3–4 дома дворян. В приходе есть много и римо.-католич., имеющих здесь костел. Мукаров называется Подлесным, как находящийся возле леса, в отличие от другого Мукарова Польного. Первое село называлось также Мукаровым Новым, а второе Мукаровым Старым. Как давно существует Подлесный или Новый Мукаров, нельзя установить, хотя селение с именем «Мукаров» вообще или «Мукаров Нижний» встречается в ист. документах с начала XV в., но это следует отнести к Мукарову Старому или Польному. Во всяком случае Мукаров Подлесный входил в состав Мукаровского староства и в отношении землевладения имел одинаковую судьбу с Мукаровым Польным. В XVIII в. в Мукарове-Подлесном была деревянная Покровская церковь. На месте этой церкви в 1794 г. была начата постройкою каменная церковь, но постройка велась очень медленно, и только в 1820 г. церковь была освящена также в честь Покрова Пресв. Богородицы. В 1874 г. церковь расширена пристройкою к ней каменной колокольни. Из священников той церкви более известны: Андрей Завадовский, первый священник по воссоединении прихода из уни с православием в 1795 г., священствовавший здесь до 1820 г., и затем сын его Иосиф Завадовский — с 1820 по 1869 г. В приписном селе Сприсовке есть также церковь, во имя Св. Параскевы Пятницы (празд. 28 октября), деревянная, построенная в 1766 г.; эта церковь до 1831 г. была самостоятельной. В д. Яровой Слободке, по преданию, была также когда-то церковь; теперь указывают в деревне церквище и кладбище,

где есть еще несколько каменных надгробных крестов; место это недавно (в 1891 г.) огорожено. Церк. земли при церкви Подл. Мукарова: усад. 2 дес. 62 саж., под огор. 2 дес. 1164 саж., пахот. 56 дес. 2160 саж., сенок. 19 дес. 26 саж., под погостом 1044 саж., неудобной 3 дес. 200 саж., а всего 83 дес. 2256 саж. Причт. помещения устроены в 1886 и 1895 гг. В приходе есть народное училище Мин. нар. прос. в Подлесн. Мукарове с 1872 г. (раньше с 1861 г. была здесь церковная школа), церк.-прих. школа в с. Сприсовке с 1892 г. и школа грамоты в д. Барбаровке с 1892 г.

В Подл. Мукарове есть также римо.-католический костел во имя Св. Иосифа Обручника, каменный, построенный в 1859–1872 гг. вместо старого деревянного, существовавшего с 1613 г.; имеет ныне прихожан 4024 д. об. п.

МУКАРОВ ПОЛЬНЫЙ с., расположено при р. Студенице, на покатоности, обращенной к югу, в 9 вер. от м. Дунаевец к сев.-вос. Местность здоровая; почва черноземная. К приходу до 1899 г. принадлежало село Вихровка, составляющее теперь самостоятельный приход. Православных жителей в М. Польш. числится 490 муж. и 492 жен., римо.-католических 59 муж. и 60 жен. и евр. 3 души. Мукаров Польшый называется также Старым. Действительно это поселение древнее. Оно упоминается под именем Нижнего Мукарова в числе сел, данных королем Ягайлом в 1404 г. Петру Шафранцу. В XVI в. на владение Мукаровым заявляли права владельцы обширных владений в Подолии Одровонжи, но затем Мукаров был причислен к Барскому староству. Впоследствии Мукаров с окрестными королевскими имениями составил особое Мукаровское староство, отдававшееся в долгосрочные аренды на привилегированных условиях разным лицам. В конце XVIII в. такою владелицею Мукаровского староства была жена известного авантюриста того времени князя Нассау-Зигена, немецкого князя, испанского гранда, русского адмирала (он похоронен в 1808 г. в Мукарове Подлесном недалеко от костела). Император Александр I дал Мукаровское староство в аренду на 12 лет (1818–1830 гг.) Павлу Бутягину. В 1820 г., вследствие домогательства у казны Каменецкого католического епископа возратить епископской кафедре конфискованные у нее имения, было дано этой кафедре Мукаровское староство, но так как оно было отдано в аренду до 1830 г., то до истечения срока аренды кафедра получала деньгами 6000 руб. и платимую Бутягиным арендную плату, а затем с 1830 по 1842 г. староство принадлежало католическим епископам. В 1842 г. оно было отобрано и поступило в казну; большая часть земель была продана крестьянам на оброк, а затем в собственность на выкуп; часть земель выделена в особую ферму, которая в 1871 г. была дана на выкуп д. ст. сов. Николаю Жандру. Церковь в М. была уже в XVI в., так как в налоговых списках того времени упоминается «поп». В XVIII в. здесь была Богословская церковь. О зданиях церкви известно, что в 1774–1781 г. была устроена деревянная трехкупольная церковь, заменившая собою старую церковь, также деревянную. В 1871 году 27 сентября освящена новая церковь, а старая, построенная в 1774–1781 гг., была разобрана. Новоустроенная, ныне существующая церковь, посвященная также во имя Св. Ап. Иоанна Богослова, построена в 1865–1871 гг. на средства казны. При церкви находится колокольня каменная, отдельно от церкви, устроена в 1783 г. Церк. земли: усад. 2 дес. 1008 саж. и пахот. 40 дес. 1200 саж. Дом для священника камен., построен в 1889 г.; другие постройки ветхи; дома для псаломщика нет. В М. Польш. есть народное училище Мин. нар. прос. с 1881 г., заменившее собою бывшую здесь раньше церковную школу; кроме того, в приходе открыта в 1898 г. школа грамоты для девочек.

НЕСТЕРОВЦЫ с., расположено на равнине, крестовидно пересеканной двумя долинами, идущими с севера на юг и с запада на восток. Сев.-вос. часть села возвышенная, а средняя — низменная. Ближайшее местечко Дунаевцы в 8 вер. на юг.-вос. В самом селе нет ни реки, ни ключевой воды. Недалеко от села



Костюл у Підлісному Мукарові. Фото кінця XIX ст.

есть озеро, высыхающее летом; предание гласит, что некогда озеро это изобиловало рыбою, а потом на несколько лет оно пропало, и вместо сети его бороздил плуг. В настоящее время воды в нем мало, летом оно высыхает; размеры его тоже уменьшились: прежде оно имело $1\frac{1}{2}$ версты длины, а теперь не более 300 саж. Вследствие недостатка здоровой ключевой воды и вследствие вредных болотистых испарений, здесь часто свирепствует тиф и другие болезни. Почва — глубокий чернозем, но в юг.-вос. части села преобладает суглинок. Принадлежащая к приходу деревня Гановка расположена по обоим берегам р. Тернавки, в 3 верстах на юг.-вос. от Н. Сведения о Н. восходят к XV в.: о них упоминается в реестре 1493 г. Принадлежали тогда Н. к Барскому староству, а потом к староству Мукаровскому. Во время люстрации Гумецкого в 1615 — 1616 гг. владел ими уже Андрей Гурский, каштелян Галицкий. По свидетельству люстрации 1628–1629 гг., Н. принадлежали Гавриилу Свенцкому. Затем Н. с д. Гановкою составили отдельное Нестеровецкое староство, которым владел Годзский, воевода Подольский. Он выстроил здесь замок и развел парк, следы которых теперь едва заметны. После Годзского владелицею Нестеровецкого староства была дочь его Каролина, княгиня Нассау-Зиген. В 1817 г. Нестеровецкое староство дано было на 12 лет чиновнику Лавинскому-Тавричевскому; последний уступил его Оттону Чайковскому. В 1833 г. даны в пожизненное владение генералу Александру Кравцову. С 1847 г. они причислены к государственному имениям. В настоящее время прихожан в Нестеровецком приходе муж. п. 1113 и жен. п. 1086; кроме православных, есть несколько семейств католиков и евреев. Главное занятие крестьян — земледелие. В Нестеровцах издавна была православная церковь; в 1583 г. здесь был уже православный священник. На месте нынешнего храма в Н. стоял раньше древний деревянный, сгоревший в половине XVIII в. Ныне существующий храм — также деревянный, с одним куполом, крытый железом; построен он в 1782 году и освящен в честь Св. Николая чудотв. Колокольня при храме — деревян-

ная, построена в 1782 г. с юг.-вос. стороны храма. Иконостас деревянный; иконы в нем неискусного письма. В числе сосудов описываемого храма есть старинная серебряная чаша. Церковной земли в приходе: усад. 3 дес., пахот. 44 дес. 2112 саж., сенок. 18 дес. 1320 саж. Дом для священника старый, с такими же службами, а для псаломщика дом со службами новый. Всех священников в Н. с 1796 г. по 1893 было 5; из них протоиер. Матфей Коцюбинский священствовал в Н. с 1808 по 1850 г., а свящ. Василий Корыстынский с 1854 по 1885 г. В Н. есть народное одноклассное училище Мин. нар. прос., а в д. Гановке школа грамоты, открытая в 1888 году.

ПОБОЙНА ВЕЛИКАЯ с., расположено на равнине, которую вдоль и поперек пересекает небольшая и неширокая низменность, с несколькими по ней колодцами, которые в жаркое время высыхают, и населению в таких случаях приходится испытывать большие неудобства и лишения. От Н. Ушицы в 25 вер. на юг, от почтовой дороги, пролегающей из м. Дунаевец в м. Миньковцы, в 8 вер. Местность, на которой расположена В. Побойна, сухая; село тонет в сливовых и яблочных садах. Почва суглинистая, а отчасти и песчаная, с неглубоким черноземом. По народному преданию, село получило название «Побойны» от бывшей тут когда-то битвы турок или татар с местным и окрестным населением, окончившейся поражением («побоищем») последнего и разорением бывших здесь поселений. П. принадлежала к Миньковецкому имению Мархоцких и в 1831 г. конфискована вместе с другими их имениями. Старая церковь этого села, существовавшая до постройки настоящей, была деревянная; разобрана в 1857 г. Нынешний храм построен в 1857 г.; посвящен, как и прежний, имени Св. Арх. Михаила, каменный, однокупольный, крестовой формы, с пристроенною к нему каменною же колокольнею; построен на средства прихожан и обошелся в 12 тысяч. Прихожан 847 муж. и 817 жен. Церк. земли: усад. 4 дес. 384 саж., пахот. 39 дес. 2016 саж., сенок. 12 дес. 1560 саж. Причт. помещения 1896 г. В 1885 г. в селе открыта церк.-прих. школа, с 1892 г. помещающаяся в собственном здании, которое находится на церковной земле.

ПОБОЯНКА или ПОБОЙНА МАЛАЯ с., расположено гл. обр. на ровном месте, но восточная часть села при проезде в м. Миньковцы лежит в глубоком овраге, где протекает так наз. Белая речка; здесь живет около 25 домохозяев, к которым нет проездной дороги, а только тропинки; село отстоит от Н. Ушицы в 20 вер. на запад. Климат в Побоянке весьма благоприятный в гигиеническом отношении, так как село в садах и имеет хорошую ключевую воду (даже минеральную), никогда не замерзающую. Почва большею частью глинисто-каменистая. Прихожан 569 муж. и 601 жен. пола. Экономический быт поселян незавидный по малоземелью, а занятие главное — хлебопашество; есть ремесленники — ткачи, плотники и каменщики; последние занимаются выделыванием надгробных памятников. Побоянка так же, как и Побойна, принадлежала некогда Мархоцким, а затем была конфискована. Храм первый построен был в 1790 г.; нынешний храм — деревянный, построен в 1868 г. на средства казны, во имя Св. Великомуч. Димитрия, икона которого в сем храме — чудотворная. Церк. земли: усад. 1 дес. 2020 саж., пахот. 36 дес. 51 саж., сенок. 5 дес. 88 саж., неудоб. 4 дес. 13 саж. и под погостом 1 дес. 1632 саж., всего 48 дес. 1404 саж. Причт. помещения ветхи. Школа существует с давнего времени; нынешняя церк.-прих. школа с 1897 г. помещается в собств. каменном здании.

РАХНОВКА с., расположено на равнине, в 2 вер. от шоссеиной дороги из Каменца в г. Проскуров; ближайšie местечка — Дунаевцы в 8 вер. на сев. и Кривчик в 2 вер. на вос. Климат местности здоровый; почва — чернозем. По преданию, в 1 вер. от нынешней Р. находилось с. Почапинцы. На том месте выпаживают теперь обломки камня и кирпича; там находится ко-


лодезь, называемый Почапинским. По разорении Почапинец татарами на месте нынешней Р. поселились выходцы из с. Рахнов Ямпольского уезда и дали своему новому селу название Рахновка. Последняя принадлежала Житославским, Жерову, теперь Сабатиновой. В XVIII в. конфедератские войска сожгли Р. На полях, принадлежащих селу, есть вал. Прихожан в Р. 438 муж. п., 449 жен. п. Все они — крестьяне-малороссы, занимающиеся земледелием. Кроме православных, в Р. есть 80 д. католиков. К приходу принадлежит поселок Рахновецкая Почта или Слободка, находящаяся в 3 верстах от Р. Жители этой Слободки зажиточные крестьяне Р., так как имеют больше земли. До 1807 г. в Р. была деревянная церковь в честь Рождества Пресв. Богородицы; в этом году она сгорела. В 1813 г. на средства прихожан построена нынешняя церковь, каменная, в честь Боголюбской иконы Божией Матери. От места прежнего храма, где теперь поставлен деревянный крест, нынешний храм отстоит на 200 саж. Сначала при храме не было колокольни, но в 1859 г. старанием бывшего здесь священника Феодора Курчинского и прихожан к нему пристроена каменная колокольня. Храм представляет небольшое в виде корабля здание, покрытое частью железом, частью гонтою, выбеленное; с правой стороны алтаря пристроена пономарня с ходом из нее в алтарь. Иконостас устроен в 1871–1872 гг.; он четырехъярусный, окрашенный зеленою краскою под мрамор. В храме есть икона Божией Матери, почитаемая чудотворною. Церковной земли в приходе: усад. 1 дес. 602 саж., пахот. 34 дес. 1416 саж. Причт. помещения ветхие, отремонтированы в 1900 г. Церк.-прих. школа открыта в 1884 году старанием свящ. Е. Надольского; помещается в собств. здании, построенном в 1888 г. на средства прих. попечительства.

РУДКА с., расположено на низменной местности между отлогостями косогулов и во всю длину разделяется небольшою р. Двоятинкой, впадающей в Смотрич, на две половины, причем огороды крестьян расположены по обеим сторонам речки. От почтовой станции в м. Тынной в 7 вер. Местность в климатическом отношении в общем здоровая, но весною, вследствие низменного местоположения села, в нем образуется большая грязь с вредными испарениями, способствующими появлению эпидемических болезней. Народонаселение состоит из крестьян православного вероисповедания (муж. 358, жен. 368) и католиков (муж. 192, жен. 198). Главное занятие — хлебопашество, а безземельные крестьяне частью занимаются отхожими промыслами, частью — ремеслами (ткачеством, сапожничеством, плотничеством), а частью — покупкою садов и продажей фруктов. Почва — черноземная, а на гористых местах — суглинистая. Некогда село входило в состав Каменецкого староства. В начале XVII в. оно было отдано Брацлавскому воеводе Якову Потоцкому вместе с м. Смотричем и др. в пятидесятилетнюю бесплатную «державу», а с 1768 г. оно делается собственностью Потоцких. Теперь имение находится во владении гр. Владимира Потоцкого (151 дес.) и Думанского Ник. Ар. (1221 дес. куплены у Потоцкого в 1892 г.). Около 1730 г. в селе была построена церковь во имя Св. Архангела Михаила вместо старого храма в честь Пресв. Богородицы униатским священником Иваном Корчинским и освящена Каменецким офицером Рымбалою. Эта существовавшая до самого последнего времени (до 1892 г.) церковь была трехкупольная, деревянная. Ныне существующий в селе Рождество-Богородичный храм начат постройкою, с благословения еп. Иустина, в 1885 г., а освящен в 1890 г. Этот храм — однокупольный, деревянный, с такою же при нем колокольнею. Иконостас — одноярусный, византийско-русского стиля. Построена церковь на средства и старанием прихожан и местного священника Саввы Шафранского; стоимость постройки около 10000 руб. Церк. земли: усад. 1 дес. 1506 саж., пахот. удобной 31 дес. 300 саж., неудоб. 3 дес. 192 саж., а всего 35 дес. 1998 саж. Дом для священника деревянный на церковной земле, построен частью на средства прихожан, а частью на средства священника

местного; дом для псаломщика новый, деревянный, построен в 1898 г. на суммы позем. сбора. Церк.—прих. школа в приходе с 1873 г., и с 1890 г. помещается в собствен. здании.

СЕЧИНЦЫ с., расположено на покато—овражистой местности, по обе стороны р. Тернавы, впадающей в Днестр. Село это находится почти в смежности с местечком Дунаевцами на сев.—зап. Местность здоровая; почва большею частью глинистая и отчасти суглинистая. В настоящее время Сечинецкий приход состоит из с. Сечинец и деревни Панасовки; с 40—х годов XIX ст. до 1886 г. к приходу этому было приписано еще с. Воробиевка, ставшее в указанном году самостоятельным приходом. Как гласит народное предание, д. Панасовка много древнее Сечинец; некогда она имела свою церковь в честь Св. Ап. Иоанна Богослова и была самостоятельным приходом. В XVI в. деревня эта была разорена турками или татарами, причем население деревни, скрывшееся в соседнем лесу, было перебито. Образовавшееся впоследствии на месте этого побоища (сечи) село и стало носить название Сечинец. Предание это до некоторой степени подтверждается документами, указывающими, что С. в 1661 г. были совершенно разоренными. В XVIII в. С. принадлежали к Дунаевецкому ключу Красинских, затем Скибневским. В настоящее время в приходе православных прихожан 479 муж. и 453 жен. Все прихожане по народности малороссы, по сословию крестьяне. Главное занятие их — земледелие; но так как земли у них мало и земля плохого качества, то многие из них добывают средства к жизни, занимаясь гончарным ремеслом, выделкою возов, работами на фабриках в м. Дунаевцах, торговлей свиньями, работами на имеющихся в селе 4 мельницах и 3 сукнобойнях. Из иноверцев в приходе живут 252 католика, 39 протестантов—немцев и 11 евреев. Существующий в С. храм построен прихожанами в 1737 г.; храм этот — деревянный, трехкупольный, освящен в честь Св. Николая. Иконостас в теперешнем храме старый, деревянный, многоярусный. Кроме Св.—Николаевской, в приходе существует еще кладбищенская церковь, каменная, однокупольная, освященная в честь Рождества Пресв. Богородицы. Церковь эту построил на свои средства (4500 руб.) приходской священник Варфоломей Маниловский в 1886 году на могиле своей жены. Под среднюю часть храма устроена фамильная усыпальница строителя. В 1890 г. на кладбище устроена еще богатая каменная часовня с усыпальницею под ней, где покоится прах помещицы соседнего с. Воробиевки, вдовы генерал—лейтенанта баронессы Софии Егоровны фон—Мейдель. Часовня устроена ее детьми. При кладбищенской церкви имеется каменный, крытый соломою, небольшой дом для помещения сторожа. Церковной земли в приходе: 45 дес. 560 саж., в том числе под усадьбами 1 дес. 284 саж., а остальная пахотная. Причт. помещения ветхи. Церк.—прих. школа открыта в С. в 1887 г.; помещается она в общественном здании, перестроенном в 1892 году.

СИВОРОГИ с., расположено отчасти на равнине, а отчасти по ярам и оврагам; есть часть села, расположенная на возвышенности (Высичка). Маленький безымянный ручеек, берущий свое начало с запада, на границе полей с. Иванковец и с. Сиворог, впадает в село с северной его стороны, отделяя несколько усадеб к северу; в селе он соединяется с другим подобным ручейком, берущим свое начало на севере, и оба разделяют самое село от той части, которая известна под именем Высечки и населена сравнительно недавно. Село отстоит от Н. Ущицы на запад в 20 вер. Шоссейная дорога из Дунаевец пролегает через деревню Сциборы к северу от Сиворог и расстоянию полуверсты. Леса, окружающие село с востока и запада, множество ручьев и горная местность умеряют климат, а также всегда хорошая ключевая вода благоприятно действует на здоровье населения, так что здесь сравнительно меньше бывает эпидемических болезней, чем в других местностях. Почва самая разнообразная: есть здесь чернозем, суглинок, глина, песок и известняк; земля из—под дубового леса черноземная и



Костьол у Підлісному Мукарові. Сучасне фото.

родит сравнительно хорошо, но с каждым годом урожайность ее уменьшается вследствие истощения. Сивороги встречаются в истор. документах с XVI в.; со второй половины XVIII в. принадлежали к имениям Мархоцких. Приход состоит, кроме Сиворог, из дер. Сцибор и Катериновки. Там, где ныне расположена дер. Сциборы, первоначально было только два здания: для почты и для корчмы и две лачужки для сторожей. Это поселение имеет другое название, употребляемое крестьянами, — «Сиворогская почта». Впоследствии, по желанию владельца этих мест графа Мархоцкого, местность по обе стороны дороги заселена и этому поселку дано название «Сциборы» в память родового наименования владельца «Сцибор—Мархоцкого». Дер. Катериновка получила свое начало почти одновременно со Сциборами. Первые жители были выходцы из великорусских губерний — старообрядцы. Старообрядцам жилось в Катериновке привольно; занимались они хлебопашеством, садоводством, извозом; но затем в 70—х годах они не желая приписаться к крестьянскому обществу, лишились земельных наделов и разбрелись в разные стороны. Теперь население в одной трети — православное, в двух третьих — католическое. В приходе Сиворогах около 1340 душ об. п.; все они — малороссы—крестьяне. Существующий ныне храм перестроен в 1737 г. из старого деревянного храма старием прихожан, в честь Рождества Пресв. Богородицы. Первоначально храм был устроен трехкупольный, но вследствие ветхости два купола были сняты. Церк. земли: усад. 1,71 дес., пахот. 48,62 дес., сенок. 6,97 дес. и пастбища 1,28 дес. Причт. помещения 1896—1897 гг. Церковная школа существует с 1858 г.; помещается в собственном здании. Кроме Сиворогской церк. приходской школы, существует еще школа грамоты в д. Катериновке, открытая в 1891 году.

СОКОЛЕЦ м., розположено в глибокій і широкій долині річки Ушиці, доволно живописної по своєму местоположенню. Со всіх почти сторони (криме юг.–вос. і сев.–зап.) Соколецкая долина окружена горами или, точнее сказать, гористыми возвышенностями, которые величественно стоят над долиною, составляя как бы созданное самой природою укрепление Сокольца. На склоне гор встречаются садики, скрывающие в своей зелени крестьянские избышки; внизу по обеим берегам речки садов много. В северном направлении от церкви, в двухверстном расстоянии от нее, на террасе горы над р. Ушицей, находится благодатный колодезь, целительность воды которого послужила причиною отпуст, бывающего в Сокольце в десятую пятницу по Пасхе. По преданию, здесь возле колодца был некогда монастырь. Соколец находится от Н. Ушицы в 18 вер. на юг.–зап. Местность, где расположен Соколец, можно признать здоровою, потому что эпидемические болезни не имеют здесь широкого распространения. Почва — средней доброты и плодородия; на полях — чернозем и суглинок, на склонах гор — глинистая и каменистая почва, а в долине — черноземная и песчаная. Соколец был некогда небольшим городком. Некоторые предполагают, что он существовал еще в XIV в. при князьях Кориатовичах, но это неверно, так как существовавший тогда город с названием Соколец был при Буге в Брацлавщине. Соколец же Ушицкий является с XVI в. как принадлежавший Закревскому; в XVII в. он принадлежал Потоцким, а затем Гумецким, которые укрепили местечко стеною и башнями, остатки коих были до недавнего времени. Соколец теперь составляет один самостоятельный приход; составные его части носят различные наименования; центральная часть, где и церковь, называется в собственном смысле местечком; северная часть — Киричками (где благодатный колодезь); другая часть носит название Заставицы или Заставля (где был некогда став, пруд); третья часть, западная, называется Заречье (за рекой); четвертая, южная и юг.–вос. Майдан (новозастроенное и изолированное поселение); пятая — сев.–вос. наз. Стенкой (под горой). Всех прихожан в настоящее время до 2000 д. об. п.ола; по народности — малороссы, по сословию — крестьяне и отчасти мещане; есть несколько обедневших дворян. Все они ведут оседлую жизнь. В материальном отношении прихожане сравнительно обеспечены и достаточны, благодаря занятию земледелием, разными ремеслами и торговлею; преобладающее ремесло — сапожничество, затем дубление кож, производство полотна, столярство, плотничество; есть каменщики и кузнечные мастера. Кроме преобладающего населения православного, в приходе живут еще католики и евреи. Из прежних храмов Соколецких известен только один, существовавший до постройки настоящего храма, сооруженный и 1790 году старанием прихожан. Ныне в Сокольце каменный, однокупольный, очень приличный по своему архитектурному устройству храм вместе с колокольнею. Построен этот храм в честь Покрова Пресв. Богородицы старанием бывшего протоиерея М. Мокрицкого и прихожан; стоит около 10.000 рублей. Церковной земли: усад. 2329 саж., под погостом 696 саж., пахот. 25 дес. 720 саж. и сенок. 2 дес. Помещения для священника удобные; для псаломщика помещений нет. В 1860 году старанием священника Н. Бохневича, с согласия покойного землевладельца Ижицкого, заведена была для детей соколецких прихожан домашняя школа, которая потом (с 1833 г.) стала церковно-приходскою школою, а затем была переименована в министерское народное училище. С 1897 года в приходе существует школа грамоты для девочек. В С. есть римо.–катол. костел во имя Св. Розария Пресв. Богородицы, каменный, построенный в 1723 г. Гумецким; прихожан 1307 д. об. п.

ТАТАРИСКИ (иначе Мукаровские Татариски, Татарище, а в конце XVI в. — Скобечковичи и Подгродие) с., расположено в овраге между двумя небольшими горками. Посреди села про-


текает речка Студеница, образующая здесь большой пруд. Ближайшее местечко и почтовая контора в м. Дунаевцах. Местность сырая; почва — суглинок. Село Т. во второй половине XVI в. принадлежало к королевским имениям и находилось в 1565 г. во владении (арендном) Василия Лоевского. В 1616 г. арендовал его Иван Гумецкий, а в 1639 г. — Александр Гумецкий. Потом Т. принадлежали к Мукаровскому староству. В 1785 г. Каролина, дочь Бернарда Годзского, бывшего владельца Т., получила от короля Станислава–Августа разрешение обратить Т. в местечко и обвести рвом. Предполагаемому местечку король обещал дать Магдебургское право. В 1817 г. Император Александр I подарил Т. чиновнику Бутягину. В настоящее время они принадлежат Старжинскому. К сев.–вос. от Т., в ста сажнях от р. Малой Ушицы, или Ушки, на горе находится городище, следы которого почти совершенно уже исчезли. До 1869 г. здесь стоял сооруженный крестьянами крест, напоминавший о существовании здесь некогда, по преданию, местечка Тягина, или Новогрудка, разрушенного татарами. По преданию, укрывавшаяся от татар часть жителей разоренного Тягина поселилась впоследствии на левом берегу речки, образовав нынешнее поселение Т. От времени до времени на месте с. Тягина, занятом давно уже пахотными полями, добываются то камни — повидимому остатки каких–то строений, — то человеческие кости. В 1895 г. в Т. найдено 1144 серебряные монеты литовские и чешские XVI–XV вв. В настоящее время православных в Т. 595 муж. и 570 жен., католиков 40 муж. и 45 жен., евр. 20 муж. и 9 жен. Прихожане занимаются исключительно земледелием. Прежде бывший в Т. храм находился позади нынешней усадьбы священника; об этом свидетельствует находящаяся здесь старая колокольня. Построена была эта церковь в 1781 г., но можно думать, что в Т. и раньше была церковь, потому что в 1740 г. в названном селе был уже «парохь», некий Илья Зубрицкий, рукоположенный к Св.–Михайловской церкви Т. При церкви, построенной в 1781 г., не было колокольни до 1801 г.; в этом же году, благодаря стараниям тогдашнего священника Михаила Лоховского, построена каменная колокольня, которая сохранилась до настоящего времени. Существующая в приходе церковь построена в 1860 г. и освящена, как и прежде бывшая, в честь Св. Архистратига Михаила; она очень мала, так что едва вмещает человек 200. Иконостас одноярусный. На содержание церкви имеется капитал 2100 руб. Церковной земли в приходе: усад. 2 дес. 2088 саж., пахотн. 42 дес. 2234 саж., сенок. 11 дес. 1800 саж. Причт. помещения ветхи. В Т. существует одноклассная министерская школа и школа грамоты для девочек, открытая в 1898 году.

ТЕРНАВА ВЕЛИКАЯ (нині Тернова) с., (именуется так только по церковным документам, по записям же волостного правления и вообще у всех прочих светских властей называется Полевою или Польною Тернавою) — расположено на низменности, при речке Тернаве, берущей свое начало в $\frac{1}{2}$ вер. от села на запад. Ближайшее местечко Тынна в $\frac{1}{2}$ вер. на зап. Положение села на низменности и обилие топких мест как на усадьбах, так и в окрестных полях, делают местность сырою и нездоровою. Почва здесь — глубокий чернозем, удобный для свекловичных плантаций. Т. В. принадлежала к королевским имениям. В 1530 году арендовал ее Гербурт. В 1593 году Николай Гербурт, воевода Русский, уступил свое право на пожизненное владение селом Альберту Гумецкому и его жене Софии. В 1661 году В. Т. была местечком, хотя и разоренным татарами; принадлежало оно в эту пору Христине из Потока Замаховской. Потом оно перешло во владение Каролины Нассау–Зиген, а от нее — к Бутягину и его наследникам. В 1887 году его купил крестьянин Мазур. На берегу р. Тернавы недалеко от села есть городище, опоясанное 3 параллельными рядами валов. В настоящее время прихожан в Т. 664 муж. и 682 жен.; кроме того, в приходе есть католики — 50 муж. и 37 жен. и евреи — 3 муж. и 1 жен. Главное занятие при-

хожан — земледелие; многие из них, кроме того, занимаются ткачеством и работают на сахарном заводе в Т. Леваде, в 12 вер. от Т. Св.—Покровская церковь В. Т. построена в 1761 г.; она — деревянная, на каменном фундаменте. Иконостас в ней новый, одноярусный, устроен в 1889 году за 800 руб. Церковной земли в приходе около 45 дес.; пахотная земля в шести участках и малоурожайная. На усадьбе священника дом деревянный, новый, построенный в 1896 г.; остальные постройки на усадьбе священника ветхи. На усадьбе псаломщика дом новый, построенный на поземельный сбор. Церк.—прих. школа в В. Т. открыта в 1889 г.; с 1892 г. она помещается в собственном здании.

ТЕРНАВКА МАЛАЯ (нині Томашівка) с., вместе с приписным селом Томашовкою составляет как бы одно село и отделяются одно от другого дорогою. Село М.—Т. расположено на нескольких холмах, Томашовка же расположена на скате холма и на всем протяжении прилегает к трем прудам. Окрестности этих двух сел степные, за исключением юг.—зап. стороны, где имеется небольшой помещичий лес. Ближайшее местечко Тынна в 3 вер. на юг. Местность здоровая; почва — рыхлый чернозем. До 1856 г. описываемые села составляли два отдельных прихода с отдельными причтами. В 1856 г. местный православный помещик Петр Крыжановский исходатайствовал пред епархиальным начальством разрешение соединить в один приход оба села, давши тогда подписку построить для них одну общую церковь. Действительно, в 1857 г. была начата постройкою кирпичная церковь, но не окончена, и в настоящее время только рвы на месте фундамента свидетельствуют о намерении построить здесь церковь. Прихожан в обоих приходах числится 863 муж. и 842 жен.; все они занимаются земледелием. Кроме православных, в приходе есть 18 д. католиков и 24 чел. евреев. В селе М. Т. церковь — деревянная, на каменном основании, в честь преподобной Параскевы Сербской построена в 1768 г. В 1836 году один купол от бури обрушился; тогда помещица София Крыжановская отремонтировала церковь, причем вместо трех куполов возведен один. В 1868 г. церковь обшита новыми шалевками, перестроен притвор, во всей церкви настлан новый пол и устроен новый престол. Т., как сказано выше, тоже составляла до 1856 года самостоятельный приход и имела свой Св.—Николаевский храм. После присоединения Т. к приходу М. Т. Св.—Николаевский храм Т. совершенно обветшал и, наконец, в 1859 г. был запечатан. В 1865 г. епарх. начальством дано было разрешение ремонтировать Св.—Николаевскую церковь Т. Ремонт произведен был в 1866 г. и состоял в следующем: храм был поднят на каменное основание вместо трех куполов возведен один, построен новый притвор, крыша покрыта железом снаружи церковь обшита шалевками, внутри настлан новый пол, стены раскрашены, иконостас обновлен и устроен новый престол. В настоящее время обе церкви ветхи. Церковной земли в приходе: в М. Т. усад. 2247 кв. саж. и 45 дес. пахот.; в Т. усад. 2 дес. 1010 саж., пахотн. 33 дес. 1653 саж., сенок. 9 дес. 599 саж., под лес и кустарн. неудобн. 220 саж. Причт. помещения ветхи. С 1882 г. в Т. существует одноклассное министерское училище.

ТЫННА м., расположено на равнине, у истоков р. Тернавки, образующей в зап. части местечка небольшой пруд. Прежде, до открытия шоссею дороги между Проскурковым и Каменцем, Т. лежала на почтовой дороге и имела у себя почт. станцию; от Каменца отстоит в 40 вер. Местность в гигиеническом отношении благоприятная; у крестьян почти на всякой усадьбе есть фруктовые сады. Почва — чернозем и суглинок (на юг.—вос.). Жителей в Т. православных 498 муж. и 471 жен. п., католиков около 500 душ об. пола и евр. около 50. Как местечко Т. — поселение незначительное, так что нередко именуется селом. Православные и католики — все почти крестьяне, занимаются хлебопашеством (недавно крестьяне приобрели у землевладель-



С. Притулівка. Сучасне фото.

ца г. Мацнева около 300 дес. земли); некоторые из крестьян — каменщики, столяры и ткачи. Т. основана на грунтах сел Тернавы и Тернавки и первоначально принадлежала к королевским имениям. Первыми известными нам арендными владельцами этой королевщины были Гумецкие с начала XVII в., которые вскоре стали собственниками этой земли. Кроме этого, Гумецкие имели громадные земли в Подолии. В Тынной они устроили в XVI в. костел и в нем поместили чтимый образ Божией Матери. Во второй половине XVII в. при казацких войнах, а особенно при занятии Подолии турками, Тынна была разорена, а чудотворная икона была вывезена во Львов. После оставления Подолии турками Т. стала заселяться особенно вследствие забот владельца ее Стефана Гумецкого, жившего в с. Рыхте возле Каменца. Этот владелец восстановил костел, выхлопотал поселению привилей пользоваться Магдебургским правом и пр. После смерти Стефана Гумецкого († 1736 г.) Тынна перешла к его сыну Игнатию, умершему бездетным, почему имение это перешло через дочь Стефана к Гоздскому, а затем к дочери последнего Каролине. Эта Каролина Гоздская вышла замуж в первый раз за Сангушка, второй раз за князя Нассау—Зигена, известного авантюриста второй половины XVIII в., бывшего на службе французской, испанской и русской После восшествия на престол Императора Павла Нассау—Зиген, не пользуясь благоволением Императора, поселился в своем имении в Тынной, где и умер в 1808 г. Пред своею смертью он, будучи бездетным, завещал свои Подольские имения сироте, любимой его женою девушке Елизавете Эконом, дочери русского офицера, которой князь дал блестящее образование в Париже. Она вышла замуж за Бутягина, чиновника русского посольства во Франции; к нему и перешла Тынна вместе с Тернавкою, а затем к наследникам его. В последнее время имение раздробилось на части, и некоторая часть куплена крестьянами. До 1869 г. церковь в Т. была деревянная, в честь Рождества Пресв. Богородицы, построенная в 1757 г. В 1869 г. на средства казны (14000 руб.) и прихожан построен нынешний храм, также в честь Рождества Пр. Богородицы, каменный, вместе с колокольнею. Этот храм находится не на том месте, где была старая церковь, разобранный в 1881 г., а на другом месте, возле главной дороги. Старое церковие обнесено рвом и на месте престола поставлен кирпичный памятник. В церкви у

правого клироса есть древняя икона Божией Матери, чтимая местным и окрестным населением. Из священников Тынянской церкви дольше других священствовали здесь: Антоний Полтавский (1825–1850 гг.), Феофан Хмелевский (1850–1877 гг.), Арсений Ляторовский (1877–1884 г.), служивший раньше с 1861 г. по духовно-учебному ведомству. Церк. земли 60 дес. 871 саж., в том числе усад. 2 дес. 853 саж. и пахот. с сенок. в 5 уч. Причт. помещения новы. В приходе существует народное училище Мин. нар. прос. с 1881 г. и школа грамоты для девочек с 1897 г. До открытия министерского училища была здесь церк. школа с 1861 г. В Т. есть римо.-катол. костел в честь Посещения Божией Матери, каменный, построенный в 1784 г. В костеле есть чтимая как чудотворная икона Божией Матери; 2-го июля бывает большое стечение богомольцев (отпуст); прихожан имеется в Т. и окрестных поселениях 2818 д. об. п.

УДРИЕВЦЫ с., в сев.-вос. углу Каменецкого уезда, в 8 верстах от м. Фрамполя (почт. ст.) к юг.-вос. К приходу У. принадлежит д. Ложковцы — в верховьях р. Студеницы, в 3 вер. от уез. к юг.-вос., и д. Федоровка — при р. Студенице, ниже Л. на 1 вер., в 4 вер. от У. к юг.-вос. Климат здоровый; почва — черноземная. В документах У. впервые упоминаются в XVI в. Ложковцы в документах упоминаются в конце XV в. как королевское имение Каменецкого староства; но в 1538 г., когда королева Бона, получив Барское староство, стала округлять свои владения, то Л. были обменяны на Гармаки и так. обр. перешли к Ярмолинским (владельцам Гармаков). Вблизи села, над глубокою долиною, находится возвышенность, называемая «Замчысько», на которой, по народным рассказам, некогда были остатки замка; весь камень оттуда будто бы забран помещиком на постройку замка в Савинцах. Федоровка основана Потоцким на ложковецких грунтах в начале XIX в. (в честь его и названа). Населения православного 657 муж. и 632 жен. Жители — малороссы-крестьяне, занимаются хлебопашеством. Церковь в уез. в XVIII в., как и ныне, была в честь Св. Арх. Михаила. Существовавшее в первой половине XVIII в. здание церкви было весьма обоего. В 1750 г. на средства жителя У. Павла Уроновского с помощью местных крестьян построена новая церковь, которая сгорела в 1815 г.; ныне место ее занято крестьянской усадьбою, а на месте престола стоит каменный крест. В 1820–1832 гг. прихожанами, при старании священника и при помощи помещицы Потоцкой, построена нынешняя церковь, каменная, однокупольная, планом крестообразная. В 1860 г. помещиком Дмоховским и прихожанами пристроена к церкви кирпичная колокольня. В У. в начале XIX в. проживал униатский священник Крейц, который совершал здесь в каплице богослужение по униатскому обряду; он умер в 1830 г. В Ложковцах тоже есть церковь, Покровская, каменная, с деревянным верхом; она построена в 1686 г. Ложковцы с Покровскою церквью были самостоятельным приходом до 1870 г., а затем причислены к Удриевцам. Церковной земли: в У. — усад. 2 дес. 1651 саж., пахот. в 4 сменах 12 дес. 1450 саж.; в Л. — усад. 3 дес., пахот. 28 дес., сенок. 5 дес. Причт. помещения — деревянные, построены помещицей в 1890 г. Церк.-прих. школа в У. с 1889 г.; помещается в кирпичном здании, построенном на средства общества при пособии из Учил. Совета. В Л. школа грамоты с 1898 г.; помещается в здании построенном на средства общества.


ЧАНЬКОВ с., расположено на равнине, в 4-х вер. от м. Дунаевец к зап.; восточную стороною село примыкает к лесу. Местность здоровая; почва — суглинок. Ч. встречается в истор. документах с XVI в. и в отношении землевладения принадлежал к м. Дунаевцам, почему разделял с этим местечком одинаковую судьбу. В настоящее время в Ч. жителей православных 755 муж. и 735 жен.; есть несколько римо.-катол. Население — крестьяне-малороссы, занимающиеся хлебопашеством и плотничеством (выделывают колеса, сани и т. п. и продают свои изделия на базарах в Дунаевцах и других ближайших местечках). Существует

ющий в Ч. храм — в честь Собора Св. Архистратига Михаила, деревянный, построенный в 1762 г.; длина его 9 саж., ширина 3 саж. Иконостас в нем старинный, четырехъярусный. Колокольня также деревянная, построена в 1845 г. Раньше построения этой церкви в Ч. была также Михайловская деревянная церковь о 3-х куполах, как указывает визитационный акт 1740 г., но когда была построена эта прежняя церковь — неизвестно. В XVIII в. церковь была униатскою и присоединена к православию в 1795 г. Первым православным священником был Феофан Шаколович до 1806 г.; затем здесь священствовали: Феофан Лагадовский 1806–1822 гг., Иоанн Петрусевиц 1822–1849 гг.; затем около 10 лет в Ч. не было своего священника и приход наблюдали священники соседних приходов. С 1859 по 1885 г. священником Чаньковским был Владимир Владышевский († 17 ноября 1885 г.). Церк. земли: усад. 3 дес. 846 саж., пахот. в 3-х участках 39 дес. 2141 саж. В церк. архиве имеется дарственная запись (эрекция) на земли, выданные в 1786 г. местным владельцем гр. Яном Красинским. Причт. помещения устроены в 1884–1885 гг. Церк.-прих. школа с 1865 года; помещается в собств. каменном здании, устроенном в 1899 году на средства прихожан с пособием от Училищного Совета.

ЧАНЬКОВ (раньше, в XVII в., назывался иначе ЗЕЛЕНЬЕ ЛУКИ) с., находится в 18 вер. на сев.-вос. от г. Каменца и в 6 вер. на сев.-зап. от м. Шатавы. Село расположено на двух холмах, разделенных р. Мукшею, среди лесов, в местности с глинистой или суглинистой почвою и здоровым климатом. Чечельник явился, надо полагать, в первой половине XVII в. на грунтах, принадлежавших Ступинцам (Макову), и в отношении землевладения делил судьбу их: сначала владели Потоцкие, затем непродолжительно Пухальский, потом Юрий Володьевский, а в XVIII в. — Маковецкие и, наконец, Рациборовские. Население Ч. состоит из малороссов-крестьян православного исповедания (в 1898 г. их было 425 муж. и 405 жен. п.), которые исключительно занимаются хлебопашеством и при малоземельном неурожайном наделе бедствуют в экономическом отношении. Церковь в Ч. в 1740 г. была посвящена в честь Св. муч. Параскевы, устроена из нетесанного дерева и в то время пришла уже в ветхость. В 1748 г. церковь была Вознесенская, также деревянная. В 1759 г., как указывает тогдашняя визита, Чечельницкая церковь была опять Параскевская; здание ее было деревянное, снаружи облепленное глиною, об одном куполе; в церкви не было приличных облачений и сосудов для совершения литургии и потому визитатор того времени (1759 г.) запретил совершать в ней богослужение и сделал распоряжение, чтобы прихожане ходили в церковь соседнего села Вербки, пока Чечельницкая церковь не будет приведена в приличный вид. В 1777 г. в Ч. была устроена новая церковь и освящена 6 апр. Смотрщиком деканом Николаем Стрельбицким в честь Вознесения Господня, с каким посвящением эта церковь остается до настоящего времени. В 1837 г. она значительно реставрирована, перемещен алтарь с запада на восток, а в 1861 г. опять отремонтирована и в настоящее время представляет собою однокупольное деревянное здание на каменном основании. Внутренняя обстановка храма бедна: иконостас — старый, четырехъярусный, столярной работы, приобретенный из церкви с. Михайловки Ушицкого уез.; стены храма раскрашены и местами увешаны иконами неискusstного письма, в простых деревянных рамах. Церк. земли: усад. в двух участках 2 дес., пахот. 34 дес., всего 86 дес. Причт. помещения ветхи, построены в 1868 г. Церк.-прих. школа с 1876 г.; с 1886 г. помещается в общественном каменном здании.

ШАТАВА м., лежит в 15 вер. на сев.-вос. от г. Каменца, при почтово-шоссейной дороге из г. Проскурова в г. Каменец, при ручье Шатавке или Брейтавке, или Батогге, непосредственно примыкает к м. Макову, называвшемуся прежде Ступинцами, почему и Шатава в XVI в. иногда также носила такое

название. Местность, занятая Шатавою, представляет собою равнину, понижающуюся постепенно к ручью, протекающему посредине. На одной части ее находится одна половина прихожан и собственно местечко с еврейским населением (тут же и почтовое отделение), а на другой части — другая половина прихожан. Вблизи Ш. высятся горы с Медоборскими лесами. Климат местности здоровый; почва — черноземная. Шатава всегда была местечком, хотя привилей на это получила в 1750 г. Определенные сведения о ней имеются с XVI в.; она часто меняла своих владельцев: Лянцкоронские в XVI в., Станиславские в XVII в., Потоцкие в XVII в., Юрий Володыевский в 1671–1672 гг., Маковецкие в XVIII в. и, наконец, Рациборовские с половины XVIII в. до настоящего времени — вот главные владетели Шатавы. С XVII в. Ш. со стороны землевладения делила в значительной мере судьбу соседнего с ней м. Макова. Адам Рациборовский старался сделать Ш. большим местечком; настроил больших домов, лавок и т. п. Некоторые из сих зданий остаются до сих пор, а многие разрушились, так как Ш., будучи (прежде) в глухом пункте, не поднималась до степени значительного торгового поселения. Она оживилась несколько лишь с проведением в нее шоссе в 1892 г. К Шатавскому приходу принадлежит деревня Гниловоды — поселение чиншевиков, при Проскуровско–Каменецком шоссе, в 5 вер. от Ш. по направлению к Дунаевцам, при истоках р. Гниловодки, впадающей в Тернаву. Это поселение упоминается уже в актах 1598 г.; ныне здесь около 25 дворов. Народное предание утверждает, что к Шатаве примыкало некогда село Томашовка, ныне не существующее; моровая язва совершенно опустошила это селение, и теперь на месте Т. стоят хаты на опушке Гуминецкого леса, при старой почтовой дороге. Население Ш. прихода, за исключением 12 душ мещан, состоит из крестьян–малороссов (в 1898 г. их было 680 муж. и 663 ж.) православного исповедания, которые почти исключительно занимаются хлебопашеством и, за малостью и раздробленностью земельного надела, бедствуют в экономическом отношении. Так же незавиден экономический быт и проживающих в местечке евреев: местные ярмарки едва питают их. Церковь в Ш. была еще в XVI в. В XVIII в. первая церковь, о которой имеются сведения, была Успенская, построенная в 1738 г. на средства бывшего здесь священника Михаила Годынкевича и громады и освященная Каменецким официалом Рымбалою. Она была деревянная, о трех куполах; находилась на юго–западной стороне местечка, за ручьем, при дороге, ведущей в Маков, и, как говорит предание, погибла от пожара. Теперь на месте этой церкви находятся жилые крестьянские дома; у ворот одного из них на улице стоит каменный крест, указывающий место бывшего престола. В 1772 г. была заложена священником с. Супрунковец Николаем Угриновичем новая церковь на новом месте, также Успенская, деревянная, об одном куполе. Около 1831 г. владетель Ш. Адам Рациборовский начал строить новую церковь без храмозданной грамоты, по собственному плану и вкусу. Постройка продолжалась около 8 лет и не была окончена, а между тем старая церковь пришла в полную ветхость, так что с 1834 по 1846 гг. Шатавский приход был присоединен к Маковскому. Наконец, в 1862 г., когда к Шатавской церкви был назначен священником Корнич, последний настоял на том, чтобы довести до конца начатую постройку. Иконостас на первых порах был устроен местными плотниками, а иконы были писаны самим священником. Это здание, приведенное затем в порядок, представляет величественный большой храм; на круглом корпусе церкви возвышается круглый же большой купол с высоким большим барабаном; наружные стены храма из чистого тесанного камня; готическая дверь — одна, с западной стороны; окон в нижней стене 10, из них 9 готических, а одно — круглое над входом; вверху в барабане также 10 окон готических. Иконостас в ней новый. Церк. земли: усад. 2 дес. 1780 саж. и пахот. 33 дес. 620 саж. Дом



Граф Ігнатій Сцибор-Мархоцький.

священника построен в 1862 г.; дом псаломщика — в 1884 г.; обе постройки ветхи. Церк. школа с 1867 г.; с 1896 г. носит название церк.–прих.

ЯЦКОВЦЫ с., расположено при р. Студенице, впадающей в р. Днестр, расстоянием от губ. гор. к юг.–вос. в 30 вер., а от уезд, на сев.–зап. в 25 вер. Климатические условия благоприятны для здоровья. Почва частью глинистая, частью каменистая, изрыта рытвинами ж покрыта щебнем; к хлебопашеству мало пригодна; сеют по преимуществу кукурузу. Некогда местность была покрыта вековым дубовым лесом, о чем свидетельствуют оставшиеся на усадьбах пни и дома некоторых прихожан, вросшие в землю и построенные в срубе. К приходу приписана дер. Гута. Население — крестьяне–малороссы, занимающиеся земледелием: православных 580 муж. и 564 жен., римо.–катол. 88 муж. и 75 жен. Я. встречаются в ист. документах с XVI в.

Вблизи села есть городище, окруженное валами, и пещера, теперь завалившаяся. Церковь — деревянная, сооружена тщанием прихожан в 1788 г. Церк. земли 37 дес. 1156 саж. в 7 участках, покатых, покрытых щебнем, с рытвинами и неудобных. Причт. постройки сооружены в 1887 г. Церк.–прих. школа в Яцковцах открыта в 1883 году, а школа грамоты в д. Гуте в 1893 г.

Ізяславський район

БЕВЛЕВ (нині — Білеве) с., при пруде, волости Заславської, от Житомира 180 вер., г. Заславля — ближ. почт. ст. 5 вер., ближ. жел.-дор. ст. Шепетовки 15 вер., ближ. прих.: с. Тышевич 3 вер. и с. Репок 3 вер. Приход 5 кл. Церковь во имя препод. Параскевы. Построена в 1758 году на средства прихожан. Деревянная, с такою же колокольнею, маловместительна. Утварью достаточна. Копии метрич. книг хранятся с 1818 г., а испов. ведом. с 1801 г. Опись церкв. имущества имеется от 1806 г. В церкви находится благодатная икона Святителя и Чудотворца Николая. Отпуст бывает 14 сентября. Земли: усад. и огородной 2 дес. 940 саж., пахот. в 1 смене 13 дес., во 2 смене 10 дес., в 3 смене 10 дес., сенокос. 1 дес. 600 саж., под дорогами, неудобной под кладбищем и погостом 800 саж., — всего 36 дес. 2340 саж. На эту землю имеются план землемера Вербского от 2 мая 1852 г. и проект от 24 мая 1846 г. Причт владеет ею спокойно. Причт: свящ. 275 руб. 36 коп., псалом. 50 руб. и просф. 16 руб. Для свящ. и псаломщ. дома и хозпостройки новы и хороши. церк.-прих. школа помещается в обществ. доме, с содержанием в 248 руб. от прихожан; учителем состоит диакон Андрей Тоцкий; учеников в 1890 г. было 65 муж. п. Владелец села князь Сангушко. Деревня прих. Кондратка. Владелец ее — тот же. Дворов 167^{3/4}, прихож. 1387 д. об. п. Свящ. Николай Михайлов. Савлучинский (с 1884 г., а на службе с 1872 г.) и на псалом. вакансии диакон Андрей Иосифов. Тоцкий (с 1890 г.). К этому приходу приписана церковь в с. Припутнях в 1 вер.

Село Белев, под именем с. Билиевки Заславской волости, упоминается в акте от 1601 года 7 декабря, — в донесении возных Волынского воеводства Криштофа Шуки и Станислава Янковского Луцкому гродскому суду об осмотре ими местечек и сел Луцкого повета, опустошенных и сожженных татарами в 1593 году; в числе сих сел значатся «спаленные села его милости воеводы Подляского, у волости Жеславской — Судилков, Хоневицы, Жилинцы, Сенювка, Кондыровка, Пилия, Веселовка, Мокиевка, Билиевка, Начоговцы, Кондратовичи, Пашкевичи, Чотирбоки, Рипки, Жубары, Личана, Данковцы, Сахновцы, Топоровки, Ховжинцы (Сохужинцы ныне), Зубовцы, новое село Залуцкое, Красовцы, Никитовцы, Волиця, Булаевка, Волиця-Пашковская, Голодиковцы, Якимовцы, Пузырки, Зелена, Скирмановка, Трусиловка, Криворудки, Терновки, Христовки, Чаплинцы, Поляхова, Волиця-Хоецкого, Волиця-Шираевка, Медведки, другая Волиця-Хоецкого».

БЕЙЗЫМЫ с., при р. Хоморе, волости Новосельской. Церковь во имя Рождества Пресв. Богородицы. По Высочайшему повелению от 1852 года, перестроена из римско-католической каплицы в 1854 году на средства прихожан. Каменная, с такою же колокольнею. Утварью достаточна. Проводы бывают Фомино воскресенье. Копии метрич. книг хранятся с 1798 года, а испов. ведом. с 1800 года. Опись церк. имущества составлена в 1887 году. В доме помещика есть римо.-католич. каплица. Земли: огор. и под церк. погостом 510 саж., пахот. в 1-й смене 10 дес. 690 саж., при ней сенок. 1 дес. 669 саж., во 2-й смене 11 дес. 250 саж., в 3-й смене 8 дес. 240 саж., сенок. 3 дес. 250 саж., — всего 35 дес. 256 саж. На эту землю имеются при церкви — презента от 17 апреля 1776 года, данная помещиком Павлом Бейзымом

и отдаточный лист поземельной комиссии от 1822 года; в подлиннике документы эти хранятся в архиве Волын. духов. консистории, а в копии при церкви. От церкви огород, земля в расстоянии 400 саж., пахот. в 1-й смене 1 вер., во 2-й и 3-й сменах 4 вер. Причт пользуется землею спокойно. Владелец села Иосиф Бейзим. Церк.-прих. школа помещается в общественном доме с содержанием в 100 руб. в год от прихожан; учеников в 1890 году было 22 муж. п. в возрасте от 8 до 14 лет. Учителем состоит с 1882 года запасной военный писарь Иван Андреев. Недзводовский. Дворов 68, прих. 551 д. об. п.; римо.-католич. 14 д. об. п.; евр. 9 д. об. п. Церковь эта приписана к приходу с. Лещаны в 1 вер.

Село Бейзым, под именем села Безимье Шульжинской волости, Луцкого повета, как имение князя Януша Острожского, каштеляна Краковского, упоминается в акте от 7 декабря 1601 года, — в донесении возных Волын. воеводства Криштофа Шуки и Станислава Янковского Луцкому гродскому суду об осмотре ими местечек и сел Луцкого повета, опустошенных и сожженных татарами в 1589 году: в числе сих сел значится и село Безимье. О происхождении сего села польские историки говорят следующее. Еще до господства поляков на Волыни, когда ею владели русские князья из дома Владимира Св., однажды на Волынь напали татары и опустошили ее: в это время были взяты ими в плен князья Друцки и Горские, из коих уцелел только малютка-князь в колыбели. Сего малютку взял к себе на воспитание один из русских князей. А так как имя малютки-князя было неизвестно, то прозвали его прямо — «Безимье», т. о. без имени, и от него пошла фамилия Бейзымов. Малютка, воспитанный при дворе русского князя, еще в молодых летах участвовал в битвах и затем, по достижении возмужалости, успешно отражал нападения татар. В награду за храбрость он получил земли на Волыни, на р. Хоморе, и здесь основал поселение, которое от своего имени назвал Бейзым (ныне с. Старый Бейзым). Один из его потомков, — по имени Лаврин, основал здесь же, над Хомором, село Лавриновцы. Другой потомок его заложил село Новый Бейзым (которым и ныне владеет фамилия Бейзымов).

БЕЛОГОРОДКА м., волости Белогородской, от Житомира 200 вер., от Заславля — ближ. почт. ст. 20 вер., от ближ. жел.-дор. ст. Шепетовки 40 вер., ближ. прих.: с. Сосновки 5 вер., с. Репок 20 вер., с. Дворца 6 вер. и с. Чижовки 6 вер. Приход 5 кл. Церковь во имя Светлого Воскресения Христова. Построена в 1878 году на средства местного владельца князя Романа Владиславича Сангушко, совместно с прихожанами, в силу Высочайшего повеления. Каменная о 5 главах, с такою же колокольнею, византийской архитектуры. Утварью достаточна. Метрич. книги хранятся с 1782 г., а исповед. ведом. с 1824 г. Опись церк. имущества имеется от 1875 г. На общем кладбище находится каменная часовня, построенная прихожанами, по благословению местного Архиепископа Палладия, на месте ветхой дерев. часовни, построенной в 1812 году, по благословению Волынского епископа Даниила. Земли: 1 дес. 1700 саж., пахот. в 1 смене 10 дес. 2247 саж., во 2 смене 10 дес. 2000 саж., и в 3 смене 11 дес. 57 саж., сенок. 8 дес. 1762 саж., пахотной, добавочной к огородной 1 дес. 700 саж., — всего 44 дес. 1266 саж. На эту землю имеются в подлиннике план и проект, а копии с них хранятся в Вол. дух. консистории и в уездн. полицейск. управлении. Всею землею, кроме сенокосной, причт пользуется спокойно. Причт: свящ. 300 руб. и псаломщ. 50 руб. Для свящ. дом каменный с таким же под ним погребом, построен в 1880 г. на церк. земле, хозпостройки перестроены. Для псалом. дерев. дом нов, на камен. фундаменте, построен в 1884 г., при нем кам. погреб; хозпостройки одне вновь построены, а другие — исправлены. Кроме того, на церк. старом погосте есть дом для церк. сторожа, а также на кладбище есть для гробокопателей каменный домик, принадлежащий обоим приходам этого местечка. В прип. дер. Бесовочке есть Церк.-прих. школа, помещается в ветхом об-

щественном доме, с жалованием учителю 96 руб. и 12 руб. на учеб. пособия и освещение — от прихожан; учителем состоит местный псаломщик, окончивший Кременец. дух. училище Антон Санкевич; учеников в 1888 г. было 28 муж. п. и 4 жен. п. Есть римо.-католический костел, а на римо.-католическом кладбище — каменная каплица. Есть волостное правление и квартира станового пристава. Владелец местечка князь Роман Владиславич Сангушко (римо.-католический испов.). Деревня прих. Бесовочка в 3 вер. того же владельца. В самом местечке есть однокл. народное училище Мин. Нар. Пр., существующее с 1866 г. Дворов 230, прихож. 1908 д. об. п.; римо.-католический 44 д. об. п. Свящ. Ксенофонт Симонович Капустинский (с 19 июня 1868 г.) и псалом. Антоний Семенов. Санкевич (с 17 мая 1869 г.).

В том же м. Белгородке есть церковь во имя Святой Живоначальной Троицы. Построена в 1825 году на средства прихожан, при пособии от покойного князя Евстафия Сангушко — владельца г. Заславля. Каменная, с такою же, на 4 столбах, колокольню. В 1875–76 гг. починена и покрыта жстью. В 1881 г. вновь покрашена медянкою, выбелена внутри и снаружи, поднята выше; также побелена камен. ограда. Утварью достаточно. В церкви имеется древний антиминс, освященный 23 июня 1779 г. Киевским митрополитом Гавриилом (Кременецким). Метрич. книги имеются с 1785 г., а испов. ведом. за 1808–1818 гг., 1825–1854 гг., 1859 г., 1862 и с 1865 г. по настоящее время. Опись церк. имущества имеется от 1828 г. На местном кладбище есть каменная часовня, постройка заложенная 20 мая 1886 г. на средства прихожан и оконченная в 1889 г. Часовня эта 6 сентября 1890 года освящена в кладбищенскую церковь, на нее есть и план.

Кроме того, в прип. дер. Покощовке имеется кладбищенская, деревянная, маломестительная часовня во имя преподобной Параскевы, — когда и кем она построена, неизвестно; в 1882 г. починена на церк. счет, причем была покрыта листовым железом, внутри и снаружи покрашена, уложен новый пол, переделан потолок и притвор, и устроен новый киот; при ней на деревянных столбах колокольня. Земли: усадб. 3 дес. 615 саж., пахот. в 1 смене 11 дес. 408 саж., во 2 смене 10 дес. 1259 саж., в 3 смене 13 дес. 600 саж., сенок. 8 дес. 846 саж., всего 46 дес. 713 саж. На эту землю план есть. Причт владеет ею спокойно. Кроме того, в урочище «Марковка» отведено под кладбище 2 дес. земли, но плана на эту землю нет. Причт: свящ. 300 руб., псаломщ. 50 руб. и просф. 16 руб. Для свящ. дом ветх, построен прихожанами на церк. земле, хозпостройки полуразрушены; для псаломщ. дом ветх, построен ими же на той же земле, а хозпостроек нет. Деревня прих. Покощовка в 5 вер. В этой деревне имеется школа, в которой учительствует диакон Голинковский. Дворов в приходе 246³/₄, прихож. 2020 д. об. п.; римо.-католический 173 д. об. п. Протоиерей Павел Киприанович Пекарский (с 27 октября 1878 г., а на службе с 13 июня 1843 г.) и на псаломщ. вакансии диакон Евсевий Иванович Голинковский (с 11 февраля 1871 г., в сане диакона с 21 апреля 1885 г., а в должности пономаря с 17 декабря 1864 г.).

Местечко Белгородка, как имение князя Ивана Юрьевича Заславского, наданное ему польским королем Сигизмундом I, упоминается в акте от 29 июня 1508 года, — в котором Сигизмунд I говорит: «Бил нам чолом князь Иван Юрьевич Заславский и покладал перед нами листы и привилей брата нашего, короля Александра и в том привилей брата нашего выписано, иж его Милость дал ему село в Кремянецком повете, на имя Дворец (ныне Заслав. уез.) на вечность и две дворища пустовских подле Луцка на Красном (предместие г. Луцка), Масиновское и Татариновское и теж ми дали ему село Белгородку в Кремянецком повете из слугами путными, на имя Зенка Мацевича, а Сидора Сенютича из братею и з их землями», все эти имения король ныне подтверждает за князем Ив. Заславским. Еще оно, как имение князя Кузьмы Ивановича Заславского, сына кн. Ивана Юрьевича, упоминается в акте от 10 января 1545 года, — в ко-



Козацький курган біля Васьковець.

тором король Сигизмунд Август предлагает княгине Беате Острожской (Костелецкой), жене князя Илии Константиновича Острожского, дабы она дала должное удовлетворение князю Кузьме Ивановичу Заславскому за то, что она «насылала наместников своих: Острожского Ивана, а Бродовского Ероша, и иных наместников з бояры, з слугами и людми своими, о колко сот коней, на имения его (кн. Кузьмы Заслав.): Радоселское (ныне Радосовка), а Менковское (ныне с. Миньковцы), Жукосское и на замок его Белгородский и на иные имения его и в тих дей именях кривды и втиски великие ему самому и подданным его поделати еси казала в квалтех, боех, головщинах и грабежах, в забрани земель, лесов, сеножатей, в порубани дерева бортного и половеню зверю в пуци его властной и в покажени границ и в ынших многих речах». Еще оно, как имение кн. Кузьмы Заславского, упоминается в описи Кременецкого замка от 1545 года, — где, между прочим, сказано, что на работы по ломке горы, для расширения крепостного вала и по постройке новых городень в сем замке, князь-епископ Януш, владелец замка, употреблял крестьян «з именею Князя Зеславского выслужонных, которые тягнули Кремянцу — з Дворца, з Белгородки, з Сенютки, з Теновки, а з Булыщенцов»; ниже в той же описи сказано, что одну из городень в сем замке «должен исправлять князь (Кузьма) Заславский с имений своих Дворца и Белгородки, и с прочих приселков, которые поименованы выше — при описании мостовой работы»; еще ниже в той же описи упоминается городня князя Космы Заславского — с имений Белгородки, Дворца и с других сел, — хороша».

БЕЛЬЧИН с., при колодцах, волости Плужанской, от Житомира 185 вер., от Острога 23 вер., от ближ. жел.-дор. ст. Кривина 24 вер., от ближ. почт. ст. Заславля 5 вер., от ближ. приход.: с. Борисова 7 вер., с. Гнойницы 7 вер. и с. Мыслятина 4 вер. Приход 6 кл. Церковь во имя Св. Архистр. Михаила. Построена в 1741 г., но кем, неизвестно. Деревянная, с такою же отдельно колокольню, прочна и вместительна. Особо чтимая икона Пресв. Богородицы. Утварью церковь достаточно. Проводы бывают в Фомина понедельник. Опись церк. имущества составлена в 1806 году. Копии метрич. книг и исповед. вед. хранятся с 1796 г. Земли: усад. 1 дес. 2166 саж., пахот. в 3 сменах 25 дес. 613 саж., сенок. 6 дес. 1201 саж., дровян. леса с садом 3 дес. 2234 саж., всего 37 дес. 1414 саж. На эту землю, кроме проекта от 1849 года по обеспечению причта означенной церкви, имеется еще два плана. Кроме того, причт пользуется с 1850 г. куском пахот. земли до 18 моргов в 3 сменах, известной под названием «Ваканси». Причт: свящ. с жалов. 300 руб. и псаломщ. 50 руб. Для свящ. дома и хозпостройки есть; в 1885 г. исправлены помещиком Горловым; для псаломщ. дом и хозпостройки есть. Кроме того, священнику

принадлежит изба с сенями и кладовой, построенная им в хуторе на собственные средства. Церк.—прих. школа помещается в доме псаломщика; обучается 25 муж. п. и 5 жен. п. Имение помещика Алексея Горлова. Деревни прихода: Войтовцы в 3 вер. Калетчинцы в 5 вер. (принадлежит помещ. Евстафию Слизинскому). Дворов: 104, прихож. 835 д. об. п., римо.—катол. 180 д. об. п.; евр. 13 д. об. п. Свящ. Никанор Климент. Литнович; (с 1884 г., а на службе с 1878 г.) и псаломщ. Антонин Карп. Лучинский (с 1851 г.). При церкви с. Бельчина хранится метрическая книга с 1715 г. — под заглавием: «Метрики, альбо реестр церковный 1715 года. Его милости пана и пастыря Иосифа Епископа Луцкого и Острожского, Митрополита Киевского». Под метрич. актами с 1715 г. по 1731 г. не значится никакой подписи. Запись с 1731 г. значатся подписи след. священно—служителей этой церкви: 1) свящ. («иерея») Даниила Новоселецкого с 1731 г. до 1734 г.; 2) «иерея» Иоанна Новоселецкого с 1734 г. до 1789 г.; 3) «пресвитера» Иакова Новоселецкого с 1789 до 1807 г. 4) священника Николая Феодоровича с 1807 г. до 1836 г.; 5) священника Григория Ярошенко с 1836 г. до 1884 г.; 6) свящ. Никанор Климентьевич Литвинович с 1884 г. по настоящее время (1880 г.) служит.

БОРИСОВ с., лежит на холмах и отчасти в лесах, волости Плужанской, от Житомира 193 вер., от Острога 18 вер., от ближ. жел.—дор. ст. Кривина 17 вер., от ближ. почт. ст. Белотина 6 вер., от ближ. приход.: с. Плужна 5 вер. с. Бельчина 6 вер. и с. Мокреца 2 вер. Приход 4 кл. Церковь во имя Светлого Христова Воскресенья. Построена в 1735 году на средства прихожан. Деревянная. В 1825 г. поднята и поставлена на новый фундамент, а крыша исправлена. В 1854 г. эта церковь была поражена молнией, вследствие чего епарх. архитектором была признана не могущею долго существовать; им же в 1856 г. был составлен и выдан план на постройку новой дерев. церкви с колокольнею на кам. фундаменте. Постройка должна была быть произведена на средства владельческой экономии в течении двух лет; но это не было исполнено, и самый план, переданный Острожским дух. правлением экономическому управлению, последним был уничтожен. В 1868 г. арх. Агафангел, по просьбе прихожан, разрешил починку этой церкви, каковая и состоялась в 1869 г., причем положен был камен. фундамент. В 1872 г., с разрешения Иустина, еп. Острожского, к церкви была пристроена дерев., на кам. фундам. колокольня. В 1876 г. стены и крыша церкви и колокольни покрашены, а в 1878 г. покрашена внутри и вся церковь, причем обновлен и ее иконостас. Все вышеозначенные работы были произведены на средства прихожан. Утварью, ризницею и богослуж. книгами достаточна. Проводы бывают в Светлую субботу и Фомину неделю. Копии метрич. книг хранятся с 1818 г. Опись церк. имущества составлена в 1806 г. Земли: усад. и огородн. 3 дес., пахот. 39 дес., сенок. в уроч. «Шпичак» 10 дес. 1411 саж., под хутором в уроч. «Гута» 3 дес. 1775 саж. Земля эта межевыми знаками ограничена, на нее имеется проект от 29 марта 1851 г.; плана и межевой книги нет. Земля вся удобная; пахотная от церкви в $\frac{1}{2}$ вер., а сенок. в $\frac{1}{2}$ вер. Причт: свящ. 270 руб., псаломщ. 50 руб., поном. 38 руб. и просф. 16 руб. Причт. дома и хозяйской постройки новы и хороши имеются для всего причта. Однокл. нар. училище вед. Мин. Нар. Просв., преобразовано в 1873 г. в церк.—прих. школы, помещается в общественном доме с жалов. учителю 210 руб.; учеников 58 муж. п. В прип. дер. Комилах есть дерев. кладбищенская часовня. Есть волостное правление и винокур. завод. В прип. дер. Белотине имеется фарфоровая фабрика, а в дер. Сторонче смоляной завод. Деревни прихода: Белотин 6 вер., Сторониче в 5 вер. (обе принадл. княгине Людгарде Яблоновской), Комины в 5 вер. (владел. князь Сангушко—Заславский). Село Борисов принадлежит княгине Яблоновской. Дворов: 387 $\frac{1}{2}$, прихож. 3114 д. об. п., римо.—катол. 48 д. об. п.; евр. 298 д. об. п. Свящ. Василий Георг. Мокрицкий (с 1874 г., а на службе с 1854 г.), псаломщ. Андрей Васил. Тетеруковский (с 1886 г.) и


поном. Илья Павл. Ясинецкий (с 1865 г., а на службе с 1847 г.). Село Борисов, под именем села Борисова Острожской волости, как имение князя Януша Острожского, упоминается в акте от 1615 года 22 мая — в объявлении от имени князя Януша Острожского об опустошении татарами имений его в Острожской и Берездовской волостях, в том числе и села Борисова. Село это некогда принадлежало князьям Острожским, потом Конецпольским, а ныне принадлежит княгине Людгарде Яблоновской.

ВАСЬКОВЦЫ с., при р. Горыни, окружающей его с трех сторон, волости Заславской, от Житомира 180 вер., Заславля — ближ. почт. ст. $1\frac{1}{4}$ вер., от ближ. жел.—дор. ст. Шепетовки 19 вер., ближ. приход: с. Клембовки 2 вер., с. Сошного 5 вер. и с. Репок 7 вер. Приход 7 кл. Церковь во имя Св. Ап. и Еван. Иоанна Богослова. Построена в 1730 г. на средства прихожан. Деревянная, на кам. фундам., с такою же колокольнею. Утварью достаточна. Копии метрич. книг хранятся с 1795 г., а испов. ведом. с 1825 г. Опись церк. имущества имеется от 1806 г. Проводы бывают в Фомину неделю. Земли: усадеб. с огородом 2 дес. 260 саж., пахот. в 1 смене в урочище «Лужки» 11 дес. 196 саж., во 2 смене в урочище «Руда» 10 дес. 1620 саж., в 3 смене в урочище «Рудка» под с. Клембовкою 8 дес. 706 саж., сенок. в урочище «Билыки» 6 дес. 1264 саж., под хутором 1 дес. 296 саж., при речке «Руда» 1 дес. 1780 саж., под церк. погостом 432 саж., под кладбищем 1330 саж., всего 42 дес. 684 саж. Земля — суглиниста и находится в 10, 8 и 2 вер. в неудобных к обработке местах. На эту землю имеются проект от 1849 г., копия акта от 1879 г. и план, составленный землемером Старокон. — Заслав. съезда миров. посредников Иосифом Теодоровичем в 1880 году; есть спор между причтом и прихожанами из—за сенок. при речке «Руда»; остальную землю причт пользуется спокойно. Причт: свящ. 300 руб. и псаломщ. 50 руб. Для свящ. дом и хозяйской постройки — ветхи, а для псалом. дом и хозяйской постройки новы, построены прихожанами на средства князя Сангушка. На запад от церкви, на границе церк. усадеб. земли, в обществ. доме помещается церк.—прих. школа с содержанием в 148 руб.; учителем временно состоит, окончивший Острож. начальное училище, Созонт Иван. Яроцкий; учеников в 1890 г. было 31 муж. п. и 6 жен. п. Владелец села — князь Сангушко; в $\frac{1}{2}$ версте от села к юг.—вос. находится его летняя резиденция. Дворов 94 $\frac{3}{4}$, прихож. 785 д. об. п. Священ. Антоний Лукич Волосевич (с 25 ноября 1884 г.) и псалом. Феодор Иванович Петровский (с 14 мая 1882 г., а на службе с 1862 г.).

Село Васьковцы, под именем села Васьковец, как заставное имение дворянки Екатерины Слупской, — жены Владислава Деренговского, упоминается в акте от 4 ноября 1704 года, — в жалобе сей дворянки Слупской на дворян Мартына Чарнецкого — арендатора (державцы) г. Заславля, Самуила Домбровского и супругов Шимановских о том, что они, набравши козаков, напали на ее двор в селе Васьковцах, ограбили его и сожгли, а ее самую истязали.

ВЕЛИКАЯ РАДОГОЩ с., при безимен. ручье волости Перерословской. Церковь во имя Св. Архистр. Михаила. Построена на средства прихожан, но когда, неизвестно. Деревянная, с такою же колокольнею. Вокруг обнесена дерев. оградой. Опись церк. имущества составлена в 1868 г. Копии метрич. книг и исповед. вед. хранятся с 1799 г. Проводы бывают в Фомину неделю. Земли: усад. 1 дес. 185 саж., пахот. в 3 сменах 18 дес. 1710 саж. сенок. 3 дес. 185 саж. По качеству грунта земля песчана и камениста и находится недалеко от церкви. Половина церк. земли, кроме усад. и сенок. по своему неудобству для земледелия заросла кустарниками. План на эту землю есть. На церк. земле имеются два дома: один для просф. построенный прихож., а другой составляет собственность зашт. священника Антония Дублянського и в нем помещается пономарь. Дворов: 44 $\frac{1}{4}$, прихож. 333 д. об. п.; евр. 50 д. об. п. Церковь эта приписана к приходу с. Перерослого в 5 вер.

Село Великая Радогощ, под именем села Радогощи Острожской волости, как имение князя Януша Острожского, упоминается в акте от 1649 года 22 мая, — в объявлении от имени князя Януша Острожского об опустошении татарами имений его в Острожской и Берездовской волостях, в том числе и села Радогощи. Еще оно, под именем села Радогощи, как имение князя Феодора Даниловича Острожского, упоминается в акте от 1396 г. 3 июля, в грамоте, которою вел. князь Литовский Витовт подтверждает князю Феодору Даниловичу Острожскому права его отца (Данила) на г. Острог, а также вновь наделяет его в потомственную собственность селами Бродовом, Радоселками, Радогощею, Межиричем, Дьяковом, Свищовом с приселками — Озерянами, Городницею и двумя Ставками. В селе Великой Радогощи есть старинное запущенное арианское (социнианское) кладбище. Среди села находится местность, известная в народе под именем «Косцелиско», где, вероятно, бывало собрание социниан. Здесь было имение Сенютов, представителей старинной южно-русской фамилии, владевшей громадными поместьями в поветах Луцком и Кременецком. Сенюты делились на Сенютов — Ляховецких, Тихомельских, Ольшанских и Радогощанских. Сенюты были социниане, затем в начале XVII века приняли римо.-католическую веру. Когда утратила фамилия Радогощанских Сенютов, то село это взяли ближайшие родственники их — Добрыньские, Пясецкие, Свентоховские и кн. Яблоновские. Ныне оно принадлежит — Злотолинским, Девульским, Высоцким, Лебединским, Жеромским и Ходоровским.



Михайлівська церква у с. Великій Радогощі.

ВЕЛИКИЕ ПУЗЫРКИ с., при небольшом пруде, на ровной, низменной местности, волости Новосельской, от Житомира 180 вер., от Заславля — ближ. почт. ст. 25 вер., ближ. жел.-дор. ст. Шепетовки 40 вер., ближ. приход с. Великой-Медведовки 4 вер., с. Лавриновец 6 вер., с. Нового-Села 5 вер. Приход 5 кл. Церковь во имя Св. Архистратига Михаила. Построена в 1855 году на средства прихожан. Деревянная, на кам. фундам., с такою же колокольнею, крепка. Утварью и ризницею достаточна. Копии метрич. книг хранятся с 1793 г. Опись церк. имущества имеется от 1868 г. Проводы бывают в Фомино воскресенье. Имеются на кладбищах три часовни — одна в этом селе, другая в прип. дер. Сверидах и третья в дер. Красовке. Земли: усадеб., с огородом и церк. погостом 2 дес. 426 саж., пахот. в 1 смене 8 дес. 2356 саж., во 2 смене 10 дес. 570 саж. и в 3 смене 8 дес. 1860 саж., сенокос. в лесу 7 дес. 2076 саж., — всего 38 дес. 88 саж. На эту землю план есть. Причт пользуется ею спокойно. Пахотная земля от церкви в 1 вер., а сенокосная в 4 вер. Причт: свящ. 300 руб., псаломщ. 50 руб., поном. 38 руб. и просф. 16 руб. Для свящ. дом построен в 1856 г. прихожанами, хозяйственные — не вполне удовлетворительны; для псаломщика и пономаря дом о двух отделениях под одной крышей, с одним хлебным сараем для обоих и хозяйственными для псаломщика; для просфорни дом особый на церк. земле. В селе есть школа грамотности, где 1890 г. обучалось 35 мальчиков и 1 девочка. Кроме того, имеются две школы грамотности — одна в прип. д. Сверидах с 22 учениками, и другая в дер. Красовке с 10 учениками. Владелец села граф Альфред Потоцкий, быв. наместник Галиции. Деревни прих. Свериды 4 вер. и Красовка в 6 вер. Препятствия к сообщению с ними нет. Дворов 276, прихож. 2208 д. об. п.; римо.-католич. 120 д. об. п.; евр. 20 д. об. п. При церкви этого села священнослужителями состояли: 1) свящ. Иосиф Александрович Дачковский с 1793 г. по 1802 г., последний униатский священник в приходе, он вместе с прихожанами воссоединился из уни с Православием в 1795 году, что видно из того, что в метрической книге последняя подпись римо.-католич. декана об освидетельствовании метрич. актов заканчивается 1794 годом и написана на латинском языке так — «Anno Domini 1794, 27 mensis Decembri, Sub tempus wisitationis Decanalıs wıdı x. Jan Taborowsiri, dziekan Bialogrodecki»; затем с 1795 года следует ряд подписей на метрич. книгах православных благочинных;

последняя деканская (благочинническая) визитация, писанная на латинском языке на униатских метриках, кои велись на русском языке, доказывает то, что униатское духовенство в административном отношении состояло в зависимости от властей римо.-католического духовенства; этою зависимостью, тяжелою для униатов, объясняется легкий и скорый переход их в Православие; 2) сын его, свящ. Иосиф Иосифович Дачковский с 1802 г. по 1814 год; сын его, Павел Иосифович Дачковский состоял протодиакном при Волынском епископе Стефане в г. Остроге и в 1818 году, когда Государь Император Александр I, проездом чрез г. Острог, посетил Острожский собор, он, — протодиакон, — при встрече Государя, обратил на себя внимание Государя своею видимою осанкой и голосом, и Государь пригласил его в штат придворного духовенства в СПб., где он и оставался до конца своей жизни на службе; 3) свящ. Стефан Иосифович Чернявский с 1814 г. по 1832 г., умер 1 апреля 1832 г.; 4) наблюдающий, заштатный священник Симеон Феодорович Грипенков с 1832 г. по 1836 г., уроженец Полтавской губернии, умер в с. Драчах на 96 году жизни; 5) приход. священн. Василий Николаевич Феодорович с 1836 г. по 1842 г., умер 17 января 1842 г.; 6) наблюдающий в течении одного года, свящ. с. Драчей Иоанн Игнатович до 1843 г.; 7) свящ. Петр Васильевич Качковский с 1843 года по 1853 г., перешел отсюда на место своего отца в с. Стецки (Заслав. уез.), а затем, по выходе заштат, жил и умер при своем сыне в с. Пашковцах, и 8) свящ. Иоанн Тимофеевич Новосадский с 1 сентября 1853 года по настоящее время (1891 г.) служит (а на службе с 1 июля 1846 г.). Псалом. Феодор Фомич Крестьянпол с 3 февраля 1887 г. до настоящего времени служит (а на службе с 31 июля 1862 г.). Поном. Филипп Антонович Шанявский с 1868 г. по настоящее время и служит (а на службе с 1843 г.). Приход этот находится в таком же составе, в каком он был в 1793 году. Но народонаселение его в течении 97 лет увеличилось вдвое.

Село Великие Пузырки, под именем Пузырков Заславской волости Луцкого повета, упоминается в акте от 7 декабря 1601 года, — в донесении возных Волын. воеводства Криштофа Щуки и Станислава Янковского Луцкому гродскому суду об осмотре ими местечек и сел, опустошенных и сожженных татарами в 1585 году; в числе сих сел значится и с. Пузырки.

ВЕЛИКИЕ ЩУРОВЦЫ (нині — Щурівці) с., волости Михновской, от Житомира 184 вер., от Заславля — ближ. почт. ст. 7 вер., ближ. жел.-дор. ст. Шепетовки 25 вер., ближ. прих.: с. Малых Щуровец 2 вер., с. Подлесец 3 вер., с. Клембовки 3 вер. с. Топоров 4 вер., с. Тележинец 4 вер. и с. Репок 7 вер. Приход 6 кл. Церковь во имя Чуда Св. Архистратига Михаила, иже в Хонех (6 сентября). Построена в 1765 году на средства прихожан. Деревянная, с дерев. новою покрашеною колокольнею, построенною в 1879 г. В 1839 г. поднята на камен. фундамент, в 1850 г. покрыта жостью и покрашена. В 1873 г. пристроены к ней два боковых крестовых придела и, в дополнение к трем куполам, устроены еще два купола; в 1874 г. эти приделы покрашены внутри и снаружи. В 1888 г. вся церковь внутри и снаружи покрашена. Утварью посредственна. Метрич. книги хранятся с 1828 г., а испов. ведом. с 1830 г. Опись церк. имущества имеется от 3 июня 1806 г. и 1884 г. Проводы бывают в Фомину неделю. Земли: усад. 3 дес., пахот. в 1 смене 11 дес. 698 саж., во 2 смене. 11 дес. 390 саж. и в 3 смене 8 дес. 928 саж. и при них берега 714 саж., сенок. 13 дес. 440 саж. и под пасекою 2 дес. 1633 саж., всего 30 дес. На эту землю имеются в архиве Волын. дух. консистории проект и план от 1846 г., а при церкви есть только копия проекта. Из этого количества земли около 5 дес. захвачено местною владельческою экономией, о чем ведется дело. Причт: свящ. 300 руб. и псалом. 50 руб. Причт. дома и хозяйственные постройки построены на средства прихожан и местного помещика князя Сангушко и еще хороши. Церк.-прих. школа существ. с 1860 г., помещается в обществ. доме, построенном 1871 году прихожанами вблизи церкви и в центре прихода, с жалованьем учителю в 120 руб. в год от прихожан, с отоплением; учеников 42 муж. п. и 6 жен. п., учителем с 1888 г. состоит священ. сын Димитрий Виктор. Майборода. Владелец села — князь Роман Владиславович Сангушко (римо.-катол. испов.). Вблизи села есть свекло-сахарный завод (в с. Клембовке). церк.-прих. братство сущ. издавна, при 4 членах, без дохода; каждый член по обычаю имеет свою «братскую» свечу. Дворов: 122¹/₂, приходж. 987 д. об. п.; римо.-катол. 37 д. об. п.; евр. 8 д. об. п. Свящ. Петр Евстафиев. Гутовский (с 8 июня 1890 г.) и псалом. Антоний Андреев. Жадановский (с 1866 г.).

При церкви с. Великих-Щуровец священнослужителями состояли: 1) свящ. Василий Васильевич с 1 января 1815 г. по апрель 1817 г.; 2) наблюд. свящ. с. Клембовки Фома Варжанский с апреля по июнь того же 1817 г.; 3) свящ. Иулиан Гадзяцкий с июня 1817 г. по 1839 г.; затем с 1839 г. по 1845 г. кто был священником, неизвестно; 4) священ. Андрей Туркевич с 1 января 1845 г. по май 1866 г.; 5) священ. Виктор Николаевич Майборода с мая 1866 г. по июнь 1890 года, и 6) священ. Петр Евстафиевич Гутовский с 8 июня 1890 г. по настоящее время (1891 г.) служит (на службе с 25 мая 1884 г.; сюда перешел из с. Михиринец Новоград-Волын. уезд.).

ВЛАШАНОВКА с., при р. Хоморе и большом пруде, на котором устроена большая мельница; волости Новосельской, от Житомира 160 вер., от Заславля — ближ. почт. ст. 15 вер., ближ. жел.-дор. ст. Шепетовки 30 вер., ближ. прих.: с. Кропивною 2 вер., с. Нового Села 5 вер. и с. Лашек (благоч.) 20 вер. Приход 5 кл. Церковь во имя Св. Апостола и Евангелиста Иоанна Богослова. Построена в 1769 году на средства прихожан. Деревянная. При ней дерев. колокольня, построенная в 1878 г. на средства прихожан — старанием приход. священ. о. Василия Горлецкого. Утварью достаточна. Проводы бывают в воскресенье и понедельник Фомин. Опись церк. имущества имеется от 1806 г. Земли: усадебн. 3 дес., пахот. в 1 смене 8 дес. 100 саж., во 2 смене 7 дес. 879 саж., в 3 смене 6 дес. 1450 саж., сенок. 8 дес. 929 саж., сенок. в полях 2 дес. 1442 саж., под церк. погостом 500 саж. и под дорогами 210 саж., — всего 36 дес. 710 саж. Земля — черноземна, очень хороша. На эту землю имеется в копии план поземельной комиссии от 1853 года, подлинником хранящийся в архиве Волын. дух. консистории. Причт владеет землею спо-

койно. Причт: свящ. 300 руб., псалом. 50 руб. и просф. 16 руб. Для свящ. дом и хозпостройки построены в 1860 годах прихожанами; для псалом. дом — полуветх, а хозпостройки — новы, построены в 1885 г. на средства владельца экономии. Церк.-прих. школа существ. с 1861 г., помещается в обществ. доме, с содержанием от прихожан в 162 руб. 24 коп. в год; учителем состоит сын псаломщ. Василий Гаевский, учившийся в Заслав. двухклассном училище; учеников в 1890 году было 39 муж. п. и 11 жен. п. Владелец села — граф Потоцкий. Деревня прих. Сахновцы в ¹/₂ вер. отделяется от с. Влашановки только прудом и плотиною. Дворов 57, приходж. 1027 д. об. п.; римо.-катол. 60 д. об. п.; евр. 26 д. об. п. Свящ. Василий Горлецкий (с 12 марта 1861 г.) и псаломщ. Николай Андреевич Волосевич (с 1876 г., а на службе с 1869 г.). К этому приходу приписана с 1831 г. церковь в с. Даньковцах в 2 вер.

Село Влашановка и дер. Сахновцы составляют две части однога прихода, разделенные р. Хомор. Дер. Сахновцы была разоряема татарами в 1593 г. и 1618 г. Дер. Сахновцы, говорят, получила свое название от того, что первый ее житель мельник именовался Сахно, дал свое имя всей деревне. Иные, впрочем, говорят, что главным занятием — ремеслом первых здешних поселенцев было изготовление сетей — саков новых для ловли рыбы, которою некогда чрезвычайно изобилвала местная р. Хомор. Отсюда и самое село стали именовать Сакновцы, — именем, которое впоследствии, для легкости выговора, видоизменилось в устах народа в Сахновцы. И действительно, даже еще в 1840 и 1850 годах река эта здесь так изобиловала рыбой, что ее отсюда развозили не только в ближайшие города и местечки, но даже в Житомир и Бердичев доставляли ее целыми возами. Так как деревня эта раскинута в весьма живописной местности и гораздо обширнее и многолюднее Влашановки, то и самый приход этот известен более под именем Сахновецкого. Здесь до 1877 года была квартира ротного командира, а также до 1875 г. квартира помощника пристава 2 стана Заславского уезда, а ныне живет только полицейский урядник 4 участка.

Влашановская Св. Иоанно-Богословская церковь построена, как униатская, прихожанами в 1769 г., а освящена 21 ноября 1771 года униатским благочинным, свящ. с. Михнова Петром Щуровичем; из унии возвращена в православие в 1795 году. Церковь эта стоит на возвышенной, весьма живописной местности, при урочище «Городище» которое некогда составляло укрепление или убежище от набегов татар, как защищенное с запада р. Хомор, а с прочих сторон глубоким рвом и высоким валом-насыпью. С востока вал этот и ров в 1882 году уравнины и местность эта занята под церков. погост. В 1818 г. церковь поднята на камен. фундамент, укреплена внутри и снаружи устоями; в 1870 г. устроены горний киот в алтаре и 4 пристенных киота для средней части храма, раскрашенные и позолоченные в 1871 г. В 1878 году расширена ризница, устроены хоры над входом в церковь, сняты куполы над алтарною и входною частями храма (церковь была прежде трехкупольна) и сделана обыкновенная крыша, причем потолок подбит новыми досками. На дерев., трехярусной, на камен. фундаменте, колокольне, построенной в 1878 г., имеется 6 колоколов. Самый большой колокол в 52 пуда; на нем вокруг изображены — лик Спасителя, икона Почаев. Богоматери, храмового Святого Ап. Иоанна Богослова, Святит. Николая;верху колокола лавровый венок и надпись: «Во славу Пресвятыя Троицы Отца и Сына и Св. Духа. Аминь». Внизу под ликами, вокруг колокола, находится надпись: «Ко храму Свят. Ап. и Евангелиста Иоанна Богослова с. Влашановки — Сахновец, по усиленном старании и заказу настоятеля иерея Василия Горлецкого, вылит колокол сей в Москве в заводе фабриканта Н. Д. Финляндского 1884 года августа 20 дня». Второй колокол в 26 пудов с лишком; на нем изображены Св. Предтеча и креститель Господень Иоанн и Препод. Иов игумен Почаевский; над ликами кругом надпись — «Вечер, заутра и полудне поим и возвещу и услышат глас мой»; под ликами

написано: «В Иоанно–Богословскую Влашаново–Сахновецкую церковь, по заказу Настоятеля оной священника Василия Горлецкого, вылит колокол сей в Москве в заводе фабриканта Н. Д. Финляндского 1884 г. июля 20 дня». Третий колокол старый от 1801 г., в 4 пуд. 39 фун. Четвертый колокол от 1785 года в 3 пуд. 12 фун. Пятый и шестой колокола — самые малые. Иконостас старый от 1823 года, трехярусный, в униатском или латинском стиле, с посредственною живописью. Из икон более обращает на себя внимание запрестольная икона Св. Троицы в киоте на горнем месте, — произведение академика Васильева от 1871 г. (в 125 руб. ценю).

Напрестольный сребропозлоченный на пьедестале Св. Крест в 3 фун. 72 золот. (в 200 руб.). Есть в ризнице церковная библиотека, устроенная приход. свящ. Вас. Горлецким на его средства. Священнослужителями при Влашановской церкви состояли: 1) священ. Иоанн Калишевский с 1720 г. по 1739 г.; 2) священ. Стефан Неродович с 1739 г. по 1775 г.; 3) коадьютор Влашановецкий, зять о. Стефана Неродовича, свящ. Иоанн Львович в 1775 и 1776 гг.; 4) наблюд. свящ. с. Кропивной Стефан Соханевич и священ. с. Подлесец Григорий Таборовский в 1777 году; 5) прих. свящ. Исидор Феодорович Горлецкий, родной дед нынешнего приход. священ. Василия Горлецкого с января 1778 г. по 10 февраля 1807 г., — рукоположен во свящ. 1763 г. умер на покое в 1808 г. 20 ноября, на 70 г. от роду; 6) свящ. Симеон Евстафиевич Должанский с 10 февраля 1807 г. по 20 ноября 1813 г., умер в начале 1814 г.; 7) наблюд. свящ. с. Мараковец Михей Словинский с 20 ноября 1813 г. по 1 марта 1814 г.; 8) свящ. с. Даньковец Симеон Исидорович Горлецкий с 1 марта 1814 г. по 18 декабря 1814 г. как наблюдающий, а потом по 16 декабря 1817 г. как настоятель прихода; 9) приход. свящ. Петр Островский с 16 декабря 1817 г. по 1 апреля 1861 г., умер в заштате в с. Даньковцах 7 апреля 1863 г., и 10) приход. священ. Василий Данилов. Горлецкий с 1 апреля 1861 г., по настоящее время (1892 г.) служит. Средства на свое содержание священно–церковнослужители до 1842 г. получали частью от прихода, а частью от своего хозяйства, а с 1842 г. священник, по штату прихода 5 кл., получал из казны жалованья 120 руб., псаломщ. 36 руб., поном. 30 руб. и просф. 16 руб. По Правилам, Высочайше утвержденным 4 апреля 1842 г., все приходы разделены на 7 классов, причем священнику в приходе 7 кл. назначено жалованья 80 руб., 6 класса 100 руб., 5 класса 120 руб., 4 класса 140 руб., 3 класса, где положено быть и диакону, 160 руб., сельским псаломщикам и пономарям всех классов — 36 руб. первым и 30 руб. вторым; просфорням сельским от 8 руб. до 16 руб., а градским до 30 руб.; кроме того, теми же правилами возложено на крестьян обрабатывать священнику часть церков. земли, а именно во Влашановке, по проекту от 15 окт. 1851 г., на крестьян возложена обработка 10 дес. для священ.; эту милостью священники пользовались до 1870 г. А с 1870 г. свящ. получал жалованья 270 руб., псаломщ. 50 руб., поном. 36 руб. и просф. 16 руб., а с 1873 г., с упразднением в приходе должности пономаря, священник получает 300 руб. В Влашанов. церк.–прих. школе, кроме школьной библиотеки, есть еще особая приходская библиотека, вмещающая 110 книг и устроенная прих. свящ. Вас. Горлецким, на его средства — открыта для пользования прихожан в 1891 году.

ГНОЙНИЦА (нині — Поліське) с., волости Плужанской, от Житомира 180 вер., от Острога и ближ. почт. ст. 25 вер., от ближ. жел.–дор. ст. Оженина 35 вер., от ближ. приход.: с. Добрина 8 вер., с. Плужна 8 вер., с. Бельчина 7 вер., с. Коритного 4 вер. и с. Шельвова 3 вер. Приход 6 кл. Церковь во имя Рождества Пресв. Богородицы. Построена в 1794 г. на средства прихожан. Крыта жостью. Деревянная. При ней деревян., крытая жостью, колокольня, построенная в 1874 г. на средства прихожан. Утварью и ризницею церковь посредственна, а богослуж. книгами достаточна. Проводы бывают во Фомин понедельник. Копии метрич. книг и испов. вед. хранятся с 1796 г. Земли: пахот. в 3 сменах 26



Чудо в Хоні. Ікона з Михайлівської церква с. Щурівці.

дес., неудобной и под дорогами 3 дес., усад. 1½ дес. Земля эта гориста, глиниста и чрезполосна и от церкви в 2 вер. Кроме того, церкви принадлежит эрекционный хутор или пасечное урочище «Нево» 10 дес., где имеются частью большой лес, а частью кустарники с сенокосом. Вся церковная земля межевыми знаками обозначена, но на план не снята. Причт: свящ. 300 руб. и псал. 50 руб. Для свящ. дом и хозпостройки новые, построены помещ. Витовским; для псал. дом и хозпостройки новые. Кроме того, церкви принадлежит дом, построенный из старой колокольни в 1883 г. на крестьянской земле. Церк.–прих. школа с 1843 г. помещается в обществ. доме, учеников 30 муж. п. и 1 жен. п. Имение помещ. Витовского. Дворов: 103, прихож. 814 д. об. п., римо.–катол. 9 д. об. п.; евр. 10 д. об. п. Свящ. Александр Иван. Александрович (с 1857 г.) и псаломщ. Иван Григор. Новоселецкий (с 1866 г.).

Село Гнойница, под именем города Гнойни, упоминается в 1152 году: когда Владимирко, князь Галицкий, был побежден вел. князем Киевским Изяславом Мстиславичем — в союзе с венгерским королем Гейзою на берегах р. Сана, то Гейза обязал князя Владимирка возвратить Изяславу Мстиславичу занятые им русские города Бужск (ныне с. Дорогобуж), Тихомль, Шумск, Выгошев и Гнойни и навсегда остаться другом Изяславу. Село Гнойница некогда принадлежало князьям Острожским, потом Конечпольским, затем кн. Яблоновским; с 1844 года от князя Максимилиана Яблоновского, сенатора, купил его полковник Ахиллес Витовский, и ныне владеющий им. Местоположение села безлесное и гористое.

ДАНЬКОВЦЫ с., при р. Хоморе, волости Новосельской, от с. Бейзыма 2 вер. и с. Лещаной 4 вер. Церковь во имя Успения Пресв. Богородицы. Построена в 1788 году на средства помещика Мяковского. Деревянная, обновлена и увеличена в 1869 г. пристройкою к ней новой колокольни. Утварью достаточна.

Опись церк. имущества имеется от 1806 г. Земли: усадебн. 1 дес. 125 саж., пахотн. в 1 смене 5 дес. 850 саж., во 2 смене 8 дес. 1400 саж., в 3 смене 10 дес. 1550 саж., сенокосн. 4 дес. 755 саж., сенокосн. в полях 510 саж., под церков. погостом 300 саж., под дорогами 450 саж., — всего 30 дес. 1140 саж. На эту землю имеется в копии план от 22 ноября 1853 г., подлинником хранящейся в архиве Волын. дух. консистории. Причт владеет землею спокойно. Домов и хозпостроек для причта нет. Школа грамотности суц. с 1870 г., помещается в обществ. доме с содержанием от прихожан в 62 руб.; учителем состоит псаломщ. Михаил Стефан. Голоскевич, оконч. однокл. нар. училище. Дворов 40^{3/4}, прихож. 334 д. об. п.; римо.-катол. 9 д. об. п.; евр. 7 д. об. п. Церковь эта с 1831 г. приписана к приходу с. Влашановки в 2 вер.

Село Даньковцы, под именем села Даньковец Заславской волости, Луцкого повета, как имение князя Януша Заславского, воеводы Подляского, упоминается в акте от 7 декабря 1601 года, — в донесении возных Волынского воеводства Криштофа Щуки и Станислава Янковского Луцкому градскому суду об осмотре местечек и сел Луцкого повета, опустошенных и сожженных татарами в 1589 году; в числе этих сел значится и село Даньковцы.

Село Даньковцы, до построения нынешней церкви, входило в состав самостоятельного прихода с. Бейзым, ныне приписного к приходу с. Лещаны. Свя.-Успенская церковь в с. Даньковцах построена в 1788 г. помещиком Францишком Мясковским, получившим сие село в пожизненное владение за выслугу лет в экономии кн. Сангушко. Она строилась им первоначально в качестве домової каплицы, но, по изменившимся семейным обстоятельствам, Мясковский подарил ее своим крепостным людям на церковь, — и крестьяне пристроили к ней алтарь и притвор и снабдили ее всем нужным, при самом живом участии и значительных пожертвованиях со стороны Мяковского. В 1788 г. 9 декабря, с разрешения униатского епископа Луцкого Стефана Левинского, она была освящена настоятелем Заславской Николаевской церкви оффициалом Иоанном Поддуржанским. Через 3 года, в мае 1791 г. в эту церковь рукоположен был новый свящ. Симеон Исидорович Горлецкий и с этих пор церковь эта становится самостоятельною. Этот свящ. Сим. Горлецкий обучался в латинских школах — в синтаксисе, рукоположен во свящ. 6 апреля 1791 г. униатским епископом Стефаном Левинским, а воссоединен с правосл. церковью 18 ноября 1794 г. игуменом Пустынно-Медведовского Св. Николаев. монастыря Виссарионом, тогдашним благочинным Заславского уезда, прожив в свящ. сане 42 года 6 месяцев 10 дней, а всего 69 лет. Тогда же, в ноябре 1794 г. возвращена была в православие и самая Даньковецкая церковь, получившая тогда же от того же игумена Виссариона Св. Антиминс, священнодействованный правосл. епископом Черниговским Амвросием Дубневичем в 1750 г. Св. Престол впервые сделан лишь в 1799 г., по благословению Иоанникия, епископа Брацлав. и Подольского. Даньковецкая церковь пребыла самостоятельною по 17 окт. 1833 г., — по день смерти своего настоятеля Сим. Горлецкого, хотя еще в 1830 г., по малочисленности прихожан, она была приписана к приходу с. Влашановки. В 1868 г. церковь эта была поставлена на камен. фундамент, пристроена к ней передняя часть храма вместе с колокольней, и вся церковь внутри и снаружи покрашена; 28 октября 1869 г. она была освящена. В 1873 г. устроен в алтаре на горнем месте позолоченный киот с иконою Св. Троицы, писанною монахинями СПб. Воскресен. женск. монастыря, на собствен. средства приход. свящ. В. Горлецкого; по его же заказу в 1887 г. сделан новый изящный иконостас, который в 1888 году украшен позолотой, иконописью и покрашен. Имеется в церкви старинная дарохранительница и малая чаша с крышкой — дар строителя церкви Мяковского; его же дар — древняя икона Богоматери — греческого письма, прежде находилась в запрестольном киоте, а ныне помещается в жертвеннике. Есть в с. Даньковцах школа грамотности; есть сельская библиотека, устроенная в 1890 г. свящ. В. Горлецким; библиотекарем со-

стоит грамотный крестьянин; на право чтения книг в течение целого года желающий вносить в общую кассу 20 коп. для покупки новых.

ДВОРЕЦ с., при р. Горыни, волости Белогородской, от Житомира 180 вер., от Заславля — ближ. почт. ст. 20 вер., от ближ. жел.-дор. ст. Шепетовки 40 вер., ближ. прих.: с. Сосновки 6 вер., с. Синюток 6 вер. и с. Репок 20 вер. Приход 5 кл. Церковь во имя Воздвижения Честного и Животворящего Креста Господня. Построена в 1774 году на средства прихожан. Деревянная, на камен. фунда., крыта жезтью, с такою же колокольнею, крепка. Утварью достаточна. Копии метрич. книг хранятся с 1795 г., а испов. ведом. с 1809 г. Опись церк. имущества имеется от 1886 г. В прип. дер. Белижинцах, на кладбище, есть каменная часовня («каплица»), построенная в 1838 г. В церкви есть благодатная икона Пр. Богоматери, для чествования которой народ собирается ежегодно в пятницу второй недели Петрова поста. Земли:



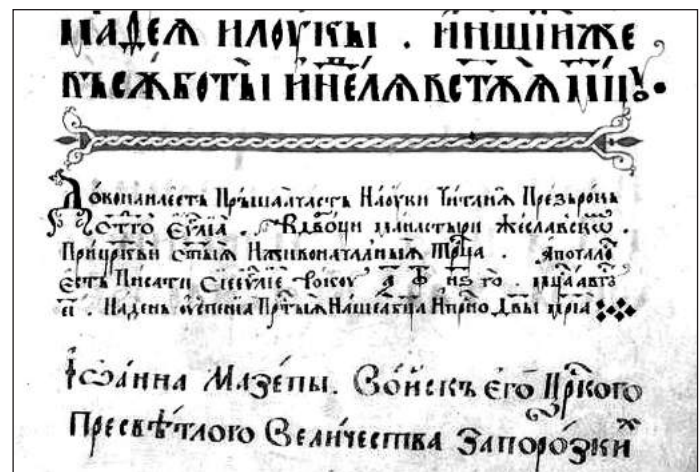
Двірецько-Переоспницьке Євангеліє, творення якого розпочалося 1556 року у с. Двірці.

усадеб. 2 дес. 1874 саж., пахот. 34 дес. 770 саж., сенокос. 10 дес. 963 саж., неудобной 842 саж., — всего 47 дес. 2049 саж. На эту землю имеются план от 1857 г. и проект — в подлинниках, а копии с них в Вол. дух. консистории и Заслав. быв. уездном суде. Причт владеет землею спокойно. Земля от церкви в 2 и 6 вер. Причт: свящ. 300 руб., псалом. 50 руб., поном. 38 руб. и просф. 16 руб. Причтов. дома и хозпостройки есть. В прип. дер. Белижинцах имеется церк.-прих. школа, помещается в обществ. доме, с жалованием учителю 60 руб. в год и 20 руб. на учеб. пособия от прихожан; учителем состоит заштатный псалом. Константин Блонский; учеников в 1890 г. было 22 муж. п. В самом селе Дворце однокл. Народ. училище суц. с 1869 г., с жалованием учителю 150 руб. от казны и 50 руб. от крестьян и законоучителю 50 руб. есть церк.-прих. братство без дохода. Владелец села князь Сангушко. Ярмарка бывает в пятницу второй недели Петрова поста. Деревня прих. Белижинцы в 2 вер. Дворов 226^{1/2}, прихож. 1815 д. об. п.; римо.-катол. 65 д. об. п. и евр. 35 д. об. п. Свящ. Стефан Иванович Пекарский (с 6 марта 1862 г., а на служб с 28 февраля 1860 года), псалом. Павел Афанасьевич Зинькевич (с 27 февраля 1861 г., а на службе в должности пономаря при этой же церкви с 28 марта 1848 г.) и пономарь Амвросий Ананиевич Смолевич (с 30 апреля 1881 г., а на службе с 1865 г.).

При церкви с. Дворца священнослужителями состояли: 1) Петр Белецкий до 1767 г.; 2) Григорий Белецкий с 1768 г. до 1772 г. 3) Стефан Петрунькевич в 1773 г. викарий; 4) Игнатий Букуемский в 1774 г. викарий, писал акты метрич. иногда по-польски; 5) Шишковский 1775 г. иногда писал по-польски; 6) Николай Поддурванский в 1776 г. по 1796 г., в 1796 г. уничтожена уния и восстановлено православие; 7) свящ. Димитрий Топичевский с 1797 с. по 1830 г.; 8) свящ. Михаил Ересович с 1830 г. по 1862 г. и 9) свящ. Стефан Ивановичи Пекарский с 2 марта 1862 г. по на-

стоящее время (1891 г.) служит. Село Дворец, как имение князя Кузьмы Заславского, а раньше принадлежавшее Кременецкому замку, упоминается в описи Кременецкого замка от 1545 года, где, между прочим, сказано, что на работы по ломке горы для расширения крепостного вала и по постройке новых городень в сем замке, князь-епископ Януш, владелец замка, употреблял крестьян «з именей князя Заславского выслужонных, которые тягнули Кремьнянці з Дворца, з Белогородки, з Сенютки, з Теновки, а з Булышенцов», ниже в той же описи сказано, что одну из городень в сем замке «должен исправлять князь (Кузьма) Заславский с имений своих Дворца и Белогородки, и с прочих приселков, которые поименованы выше — при описании мостовой работы»; еще ниже в той же описи упоминается «городня князя Косми Заславского — с имений Белогородки, Дворца и с других сель, — хороша». Князьям Заславским село Дворец досталось в 1501 году 30 марта по привилегии великого князя Литовского Александра, надавшего это село князю Ивану Юрьевичу Заславскому, отцу Кузьмы. Самая привилегия эта читается так: «Сам Александр. Чиним знаменито сим нашим листом кто на него посмотрит, або чтучи его услышит, кому ж того потреб будет ведатя: бил нам чолом князь Иван Юрьевич Жославский и просил нас, абыхмо дали ему село в Кремьнянцем повете на имя Дворец. Ино мы вбачивши службу его к нам верную, из ласки нашею тое село у Кремьнянцем повете на имя Дворец ему есмо дали и подтверждаем то сим нашим листом вечно и непорушно ему самому и его жоне и их детем и на потом будучим их счадом, з землями пашными, и бортными, из лесы, из дубровами и гаи, из хворосты, из лови, из ловищи, из сеножатями, из болоты, из реками, из речками, из бобровыми гоны, из криницами, из потоки, из ставы, из ставищи, из млыны, из даньми, из подлазными землями (лазы — поле выкорчеванное, приготовленное для засева), из чинши, и зо всеми платы и доходы и податми, у со всем по тому, што здавна к тому селу слушало и как ся у границах своих мело. Волен он тое село оддати и продати, и заменити, и прибавити, и розширити, и ку своему вжиточному и лепшому обернути и как сам налепей розумеючи. А на твердость того и печать нашу казали есмо привесити к сему нашему листу. Писан в Троках в лето семтысячы деватое (1504 г.), месеца марта тридцати ден. индукт четверты». В 1537 году 24 августа король Сигизмунд I приказывает князю Феодору Андреевичу Сангушковичу, маршалку Волын. земли и старосте Володимирскому, чтобы он с землянами и должностными лицами стал в назначенный день, в селе Дворце, около Заславля, для отражения татар.

ДОБРЫН с., речки нет, волости Перерословской, от Житомира 200 вер., от Острога и ближ. почт. ст. 20 вер., от ближ. жел.-дор. ст. Кривина 28 вер., от ближ. приход.: с. Мякот 2 вер., с. Корытного 3 вер. и с. Шекерениц 3 вер. Приход 6 кл. Церковь по имя преподоб. Параскевы. Построена в 1789 г. на средства прихожан. Деревянная, крепка. В 1861 г. покрыта гонтою. В 1863 г. обновлен иконостас. В 1871 г. церковь поставлена на камен. фонд., покрыта железом, а в 1873 г. покрашена снаружи. При ней дерев. колокольня, построенная в 1868 г. на средства прихожан. Утварью, ризницею и богослуж. книгами церковь достаточна. Проводы бывают в Фомин понедельник. Копии метрич. книг и испов. вед. хранятся с 1809 г. Описание церковного имущества составлена в 1806 г. Земли по плану 1810 г., значится: усад. 1 дес. 2270 саж., сенок. 6 дес. 19 саж., и пахот. в 3 сменах 25 дес. 105 саж. По поверке же, произведенной землемером Турским, в натуре оказалось земли — усад. с огород. 2 дес. 1720 саж., пахот. 27 дес. 1,691 саж. и сенок. 12 дес. 1125 саж., всего — 42 дес. 2,130 саж. На эту землю имеется план Турского. В 1865 г. при отмежевании крестьянских угодий от помещичьих, церковные пахот. земли были отведены землемером Багриновским при крестьянских угодьях в удобнейших для причта местах. План на эти вновь отведенные пахот. земли хранится при церкви и причт пользуется ими спокойно. По качеству грунта, земля



На третій сторінці Двірецько-Пересопницького Євангелія є такий запис: «Через рік доконана єсть переша часть науки читання святого Євангелія в Дворці монастирі Жеславськом при церкві святої і живоначальної Трійці. А почалося писатися сіє Євангеліє року 1556-го, місяця августа 15. На день успіння Пресвятої нашої Богородици і Пріснодіви Марії».

частью глиниста и находится вблизи церкви. Причт: свящ. 300 руб. и псаломщ. 50 руб. Для свящ. дом и хозпостройки новы и хороши. Для псал. дом и хозпостройки вновь построены на земле, подаренной для церкви княгиней Яблоновской. Церк.-прих. школа помещается в общест. доме, построенном на дарованной кн. Яблоновским земле, с жалованьем учителю 60 руб. в год и с огородом $\frac{1}{2}$ дес. для него; учеников 25 муж. п. Имение кн. Людгарды Яблоновской.

Село Добрын, под именем села Добрина Острожской волости, как имение князя Януша Острожского, упоминается в акте от 1619 года 22 мая — в объявлении от имени князя Януша Острожского об опустошении татарами имений его в Острожской и Берездовской волостях, в том числе и села Добрина. При церкви с. Добрына священнослужителями состояли: 1) свящ. Адам Торчинский 1760–1796 гг.; 2) свящ. Иосиф Ковальский 1790–1814 гг.; 3) свящ. Иоанн Иосифович Ковальский с 1814 г. по август 1826 г.; 4) свящ. Прокопий Котович с июля 1829 г. по 1852 г.; 5) свящ. Ксенофонт Копальский с 1852 г. по ноябрь 1872 г.; 6) свящ. Илия Квасницкий с декабря 1872 г. по ноябрь 1875 г.; 7) свящ. Филарет Лопткевич с ноября 1875 г. по ноябрь 1881 г.; 8) свящ. Михаил Ковалевский с ноября 1881 г. до мая 1886 г. и 9) свящ. Феодор Васильевич Доброчинский с июня 1886 г. по настоящее время (1889 г.) служит.

ЗАСЛАВЛЬ, уездный город. Город Заславль расположен по обе стороны реки Горыни и на двух небольших, впадающих в нее, речках — Сушане, с левой, и Поноре, с правой стороны. Река Горынь, образуя здесь большой пруд, разделяет город на две части — на Старое Место и Новое Место. Старое место находится на возвышенности. Весь город расположен в очень живописной местности, вполне благоприятной для здоровья.

По времени происхождения Заславль принадлежит к числу самых древних городов Волыни. Но когда и кем именно он основан, об этом нет достоверных и точных исторических сведений. Полагают, что город этот основан кем-либо из Волынских удельных русских князей около 12 века, когда князья эти разжились и раздробились на мелкие уделы, и назван Изяславлем, вероятно, по имени князя Изяслава — своего основателя.

О городе Заславле впервые упоминается в исторических актах в последней четверти 14 века. В этих актах он именуется Зослав (1386 г.), Жаслав (1390 г.) и Жославль (1505 г.). Первый достоверно-исторический акт, говорящий о Заславле, относится к 1386 году, — эта грамота, данная в Луцке 4 ноября 1386

года королем польским Владиславом — Ягелло и вел. князем Литовским Витовтом князю Феодору Даниловичу Острожскому. Грамотою этою они не только подтвердили за князем Феодором права его отца (Даниила) на г. Острог с округом, но еще придали ему — Корец, Зосслав (Zosslaw), Хлапотин (ныне село Красностав — Новоград-Вол. уез.), Иванин, Хрестович (ныне с. Хрестовка — Заслав. уез.), Красное и Крупу (быть может, ныне с. Крупец Острожск. уез.), — с условием, чтобы он и потомки его служили Короне Польской так же, как раньше они служили Любарту, князю Владимирскому. Затем — в 1390 году 18 декабря грамотою, данною в Козеницах на имя того же князя Феодора Даниловича Острожского, Владислав-Ягелло снова подтверждает ему права на замок Острог с аллодиями — Заславом (Szaslaw) и Бородами (ныне с. Бродов Острож. уез.) и со всеми селами, к ним относящимися. С этих пор г. Заславль стал частною собственностью древне-русских православных князей Острожских, происходивших из царственного дома Свят. Владимира Равноапостольного.

Сын Феодора, князь Василий Феодорович Острожский укрепил г. Заславль. Остатки этих укреплений и валов, находившихся вблизи замка над р. Горынем, видны и до настоящего времени. Пред смертью, обширные Острожские имения свои он разделил около 1448 года между двумя своими сыновьями, причем старший из них — Иван получил г. Острог с относящимися к нему селениями, и им продолжался род князей собственно Острожских, а младшему — Георгию или Юрию достался в удел город Заславль и он начал собою род князей Заславских (или, как в древних актах, — Жаславских, Жеславских и Жославских). Таким образом с этих пор явился на Волыни дом князей Заславских, выделившийся из знаменитого дома князей Острожских, хотя позже (в 1620 г.) судьба и имена сих домов опять слились в одно.

Итак, первым исторически известным Заславским князем был князь Юрий Васильевич. Правда, он сам себя еще именует некоторое время князем Острожским, как это видно из акта от 20 апреля 1448 года, в котором князь Юрий Васильевич, продавая брату своему князю Ивану Васильевичу некоторые, доставшиеся ему при дележе, села, говорит: «Се я князь Юри Василевич Осрозского продал есми делницы свою иванскую, што ми ся в делу достала брату своему князю Ивану Василевичу Острожскому за полседманадцат коп грошей (= 49 руб. 50 коп.), первое село Мнятин, другое село Головчичи, а Подборци, а Детиничи со всем с тым, што к тым селам здавна тягнет вечно и непорушно, ему и детем его» затем в 1464 году 2 мая княгиня Агафья, («Огафья» = «Ганця»), жена князя Василия Феодоровича Острожского, записала дочери своей Аграфент, вышедшей замуж за Ивана Гойцевича, два села Новоставцы (ныне в Острож. уез.) и Илин (там же), данных ей, Агафьи, в приданное от великого князя Литовского Витовта; причем княгиня Агафья здесь говорит, что при составлении акта сей записи был «сын мой князь Юри Василей Острожский». Однако в 1466 году он именуется уже князем Заславским, как это видно из акта от 26 июня 1466 года, — в котором он говорит: «Я князь Юри Василич Жаславский визнаваю си моим листом кому будет потреб его ведаты albo чтучи его слышат иже продал есми пану Семену Олизаровичу измене на Волыни свое власное из людми своими, которые ж в том имени живут, речевое Белашов за тридцат коп широких грошей (= 90 руб.) вечно и непорушне». также и в акте от 25 апреля 1508 года, в грамоте короля польского и вел. князя Литовского Александра, упоминается «князь Юри Жеславский» вместе с сыном своим «князем Иваном Юрьевичем Жаславским». Этот князь Юрий Васильевич, будучи недоволен королем Казимиром Ягелловичем, как великим князем Литовским, соединился в 1456 г. с партией Гаштольда, воеводы Виленского, с целью возвести на великокняжеский литовский престол Симеона Олельковича, князя Киевского и Слуцкого; но это ему не удалось, ибо Казимир, заблаговременно предупрежденный о сем, разрушил его замыслы. Жена князя Юрия Васильевича Анна в Луцке между 1 сентября 1508 г. и 1 сентября 1509 г. выдала запись, в которой продает

на 5 лет князю Константину Ивановичу Острожскому половину мыта своего в г. Остроге, за 200 коп грошей — 600 руб.

У князя Юрия Васильевича было два сына Андрей и Иван. Князь Андрей Юрьевич Заславский умер неженатым. Еще при жизни в 1520 году он усыновил себе племянника своего («братанича») князя Илию Константиновича Острожского и записал ему третью часть своих «отчизных» имений, а именно — «Жюков, Дятелов Став, Меречовку, Бачманово Селище, Дьяков, Берездов, Почайци», вместе с мытом в Заславле, Остроге и Луцке, как это видно из акта, совершенного сим «князем Андреем Юрьевичем Жославским» в 1520 г. 28 ноября в Дзентиолах. Как видно из акта от 1 июля 1534 года князь Андрей под конец жизни «попал в



Урочистості з нагоди передачі Ізяславу факсимільної копії Двірецько-Пересопницького Євангелія.

долги великие», для уплаты их одолжил у сего князя Илию Константиновича Острожского 2000 коп грошей Литовских и 1000 червонных угорских злотых и в этой сумме заложил князю Илию остальные две части своих отцовских и материнских имений. Затем, как видно из акта от 1 октября 1539 года, князь Андрей скоро сошел с ума («розуму зуполного не мел»), жил при брате своем князе Иване, а потом при князе Константине Кон. Острожском, воеводе Троцком, и умер около 1539 г. В 1531 году в Кракове король Сигизмунд I издал распоряжение князю Илию Конст. Острожскому, воеводитчу Троцкому и Старосте Брацлавскому и Винницкому, чтобы он взял под свою опеку князя Андрея Заславского и его имения и защищал его от всяких обид. Князь Иван I Юрьевич Заславский, второй сын кн. Юрия Васильевича. В акте от 10 апреля 1546 г. «князь Андрей Юрьевич Жеславский» именуется «родным братом князь Ивана Жеславского, отца князя Кузмы Жеславского». Князь Иван Юрьевич был муж храбрый — и воинственный. О нем упоминается в акте от 10 сентября 1506 г., — в котором точно разграничиваются имения Острожские князя Константина Иван. Острожского, коими, за его нахождением в Московском плену в 1500 — 1507 гг., временно управлял его зять кн. Андрей Александрович Сангушко (женатый на его сестре), от имений Заславских князя Ивана Юрьевича Заславского, причем такую границу служит линия, идущая от р. Лобянки до р. Мокреца (обе — притоки Горыни). Затем в 1508 г. 29 июня в Минске король Сигизмунд I подтверждает князю Ивану Юрьевичу Заславскому право на владение с. Дворцом в Кременецком повете (ныне Заслав. уез.) и двумя пустыми дворами подле Луцка на Красном (ныне предместье г. Луцка) —

Масиновское и Татариновское, наданными ему еще его братом, королем Александром, а также надает ему еще село Белогородку Кремен. повета (ныне Заслав. уез.) с путными слугами Зеньком Мацевичем, Сидором Сенютичем с братиею и с их землями. Об этом князе Иване Юрьевиче Заславском упоминается в грамоте великого князя Литовского Александра от 30 марта 1501 года, которою он надает «князю Ивану Юрьевичу Жеславскому» за его верную службу село Дворец, лежавшее в Кременецком повете (а ныне в Заславском уезде). Еще об этом же князе упоминается в описи Кременецкого замка от 1545 года, где, между прочим, сказано, что князь Константин Острожский «Котовской волости село Ситно выпросил (у короля) для князя Ивана Заславского, еще выпросил он для того же князя Ивана, Садов, который продал теперь сын его, князь Косма, князю-епископу Луцкому».

В 1514 году 27 августа в Борисове король Сигизмунд I подтверждает за князем Иваном Юрьевичем право владения данным им ему раньше селом Садовом Луцкого повета, а также с. Зубовцами (Заслав. уез.), которое он получил от князя Василия Феодоровича Четвертинского в обмен на уступленные им кн. Четвертинскому два дворища под Луцком на Красном Масиновское и Татариновское с прибавкою дома в г. Луцке; и 100 золотых пенезей. Князь Иван Юрьевич умер около 1520 года, так как в акте от 12 марта 1520 г. он именуется уже покойным («небожжком»); в этом акте жена его, княгиня Елена жалуется на кн. Константина Иванов. Острожского за «кривды великий» и обиды, причиненные им ее подданным в с. Тернавье. Эта княгиня Елена в 1528 году вместе с сыновьями своими в числе мн. других обывателей Литов.-Руського княжества обязалась для защиты края высылать 29 конных воинов из Заславля. Сыновья князя Ивана Юрьевича назывались — Феодор, Богдан, Кузьма, Иван и Михаил.

О князьях Феодоре и Богдане Ивановичах Заславских упоминается в акте от 24 сентября 1491 года, — в котором Федько Богданович Хребтович, первый земский подскарбий господаря (короля), продает князю Константину Ивановичу Острожскому, пану Виленскому, гетману господарскому, старосте Луцкому, Браславскому и Винницкому маршалку земли Волынской, за 150 коп грошей литовских (= 450 руб.), свой двор в г. Вилне (двор этот «в месте виленском» был куплен Хребтовичем «у золотаря Станцелявруса на той улицы, которою ходят от святого Яна к Бернадинам», а к этому двору он же прикупил еще «местца, где теперь пекарня а стайня стоит у пани Якобовой, тещи небожчика пана Ивашка Зеновевича», этот весь двор Хребтовича находился «межи двора князя Константина его милости Ивановича Острожского, а межи двора небожчика пана Ивашка Зеновевича, а с третье стороны: от церкви Покрова Пречистое Богоматери, двор пана Дмитров. Ивашенцевича»). Под сим актом продажи значатся, как свидетели: «князь Федор Иванович Жославский державца рошский, а брат его милости князь Богдан державца менский» (Минский). Об этих князьях больше ничего неизвестно. О князе Иване II Ивановиче также ничего неизвестно.

Князь Кузьма Иванович Заславский, сын Ивана Юрьевича, был около 1551 г. старостою Каменецким и прославился несколькими победами над татарами. Об этом князе упоминает опись Кременецкого замка от 1545 г., где, между прочим, сказано: «Вот села Кузьминской волости, которыми владеет князь Кузьма Заславский: Дворец, Белогородка, небольшой замок Зубовцы, Махаринцы, Клетня, Мацевичи, Колочинцы, Завадинцы, Сенютки, Болижинцы»; несколько выше в той же описи сказано: «Коховской волости село Ситно (Дубен. уез.) князь Константин (Острожский) выпросил (у короля) для князя Ивана Заславского. Еще выпросил для того же князя Ивана, Садов (Луцк. уез.), который продал теперь сын его, князь Косма, князю-епископу Луцкому». Князь Кузьма был женат на Анастасии Юрьевне, княжне Ольшанской, и от брака с нею имел дочь Анну, вышедшую замуж за князя Ивана Феодоровича



Водяний млин князів Сангушків у с. Двірці. Сучасне фото.

Чорторыйского (†1568 г.), и трех сыновей — Петра, Михаила и Ивана. Княжна Анна Кузьминишна упоминается в акте от 18 марта 1576 года, — в завещании княгини Марии Юрьевны Курбской, урожд. княжны Гольшанской, где она упоминает и родственницу свою «княгиню Иванову Чорторыйскую, урожденную княжну Анну Жаславскую». Еще о ней упоминается в акте от 24 июня 1579 года, — в завещании князя Богуша Феодоровича Корецкого, воеводы земли Волынской, старосты Луцкого, Браславского и Винницкого, где он говорит, что 500 коп грошей (= 1500 руб.), которые он должен был князю Ивану Чорторыйскому, он заплатил «малжонце его милости, княгини Ганне Кузьманне, княжне Жеславской».

Княгиня Анастасия Юрьевна много покровительствовала христианскому просвещению в половине 16 века, а под конец жизни была игуменьей в женском монастыре, находившемся некогда в нашем городе Заславле.

Князь Михаил Иванович Заславский, четвертый сын князя Ивана Юрьевича и родной брат кн. Кузьмы Ивановича, упоминается в акте от 10 апреля 1546 г., — где, между прочим, сказано: «князь Иван Жеславский еще за живота своего, будучи у хоробе своей, с которое ся вжо николи не надевал здоровым и живым быти, жону свою, княгиню Олену и дети свои, князя Михаила и князя Кузму и того несмысленного князя Андрея, брата своего, которого о колкодесять лет при себе его мел, в моц и в опеку подал князю Костянтину Ивановичу Острожському из именьями их». Умер бездетным.

Князь Петр Кузмич Заславский, старший сын Кузьмы Ивановича, был женат на Варваре, дочери Иордана Спытки Вавржинца, каштеляна Краковского. После его смерти, она вторично вышла замуж за Андрея Зборовского.

Князь Михаила Кузмич Заславский, второй сын Кузьмы Ивановича; о нем упоминается в акте от 20 июня 1583 г., — в указе короля Стефана Батория о том, чтобы старосты Кременецкий (Януш князь Збаражский), Владимирский (князь Константин Острожский, крайчий вел. княжества Литовского) и Луцкий (Александр Пронский), ополчив шляхту всего воеводства Волынского, двинулись в имение князя Михаила Заславского (Жаславского) и вооруженною рукою произвели взыскание с него для удовлетворения пана Яна Комницкого и жены его, Екатерины Сенютянки, у которой сей князь Заславский отнял имение Оженин, заложенное им у них и потому находившееся у них в пользовании, и кроме того, когда, вследствие невыполнения судебного приговора для удовлетворения Комницких, двинулась вместе с Луцким наместником, поветовая шляхта, то князь Заславский выстрелами «з гаковниц и з ручниц» отразил ее.

Князь Михаил Кузмич неоднократно поражал турок и татар, очень часто вторгавшихся тогда на Волынь. Умер он от несчастного случая: однажды он, едучи в повозке, уснул, держа в руке заряженное ружье, которое, от сотрясения ли, или от нечаянного нажима рукою, выстрелило ему в грудь и тут же убило его. Он умер неженатым.

Князь Иван III Кузмич Заславский, третий сын Кузьмы Ивановича, был женат на Кердеевне. Он исполнил волю и отца своего и отдал на монастырь Дерманский Св. Троицы села Дворец, Вольшинцы, Завадинцы и Сенютки 12 июня 1556 г. Он имел одну дочь Софию, вышедшую замуж за Фридриха Юрьевича Тышкевича — Логойского, и одного сына Ивана. О княжне Софии Ивановне Заславской упоминается в акте от 1 сентября 1611 года, — в арендном листе, который выдали «его милость пан Фридрих Тишкевич з Логойска, воеводич Берестенский, а ее милость пани Зофия з Острога, княжна Жаславская, Фридрихова Тышкевичова, малжонкове», пану Григорию Чернику на принадлежащие им именья — город («место») Бердичов, «в воеводстве Киевском лежачое, и села, до него прислушающие, Быстрики и Жидовце».

Князь Иван IV Иванович Заславский, сын князя Ивана III Кузмича, первый из древле-православного русского рода князей Заславских изменил православной вере своих предков и перешел около 1594 г. в римско-католицизм, вместе с своею женою и цылым семейством, причем стал уже именоваться Янушем. Сворачиванием в латинство он всецело обязан хитрому иезуиту Касперу Ногаю, который свратил в латинство и другие знатнейшие древне-русские православные роды князей Вишневецких, Збаражских и друг.

Польский историк Несецкий так рассказывает о свращении сего князя в латинство. Князь Иван Иванович Заславский, православный по вере, был сторонником то той, то другой секты рационалистической в Польше. Раз, в молодости ему снилось, что некий татарин в бою напал на него и крепко связал. Пробужденный сим сном, князь не мог уже более уснуть. На другой день приезжает к нему, в Заславль, замок, иезуит Каспер Ногай. Во время обеда князь вступил в спор с своим гостем о латинской вере. Хитрый иезуит стал возражать и так ловко защищал святость своей латинской веры, что князь невольно убедился его доводами. Видя себя побежденным в споре, князь сказал: «Недаром в эту ночь мне снилось, что какой-то татарин меня поймал и крепко связал». Находчивый иезуит воспользовался сим случаем и стал доказывать, что сон сей был истинным откровением Божиим, при этом Ногай открыл свое, татарское, происхождение, сказав, что он еще мальчиком был взят поляками в плен и затем крещен и воспитан в латинстве, — чего раньше князь, конечно, не знал.

Еще будучи православным, он вместе с своею женою Александрою Сангушко подписал в 1593 году 12 апреля инвентарь православного Мелецкого монастыря, фундаторами коего около 1532 г. были князья Сангушки (Василий и Феодор). Ставши римо-католич., он стал выказывать свою ревность к новой вере

постройкою костелов и кляшторов в своих имениях. Так, в самом городе Заславле он построил в 1599 году приходский костел (фару) — весь из тесового камня, наделил его селами, устроил при нем школу для воспитания детей и снабдил ее учителями. Там же, в Заславле, 1602 или 1603 году он построил для бернардинов кляштор и при нем костел во имя Св. Михаила. Много еще других костелов построил он в своих обширных имениях. Он был воеводою Подляским (с 1592 г.), а потом (с 1603 года) Волынским, затем старостою Житомирским (с 1605 г.) и Переяславским (с 1620 г.), а также каптуровым судьей Волынского воеводства в 1587 г. По смерти короля закрывались суды гродские, земские и трибунал; на место их, во дни безкоролевья, учреждались дворянством отдельных воеводств и поветов, на провинциальных сеймах, суды, отзывавшиеся каптуровыми. Эти суды продолжались до



Церква в Ізяславі. Сучасне фото.

избрания нового короля, наблюдали за внутренним спокойствием края и судили уголовных преступников. Такое название судов безкоролевья (sub inter-regno) каптуровыми указывало на то, что в знак траура по умершем короле все подданные должны облечься по подобию монахов как бы в каптур (siculus — головной монашеский убор). На таком-то каптуровом суде, бывшем в 1587 году, после смерти короля Стефана Батория, и заседал, в ряду других членов, и Януш князь Жаславский, как это видно из акта от 27 мая 1587 года, — в объявлении епископа Луцкого и Острожского, Кирилла Терлецкого в этом каптуровом суде о том, что в приделе Луцкой соборной и Иоанно-Богословской церкви сложено сукно («Люнское»), по приказанию короля, и что поэтому там не может быть отправляемо Богослужение.

Он принимал участие в битвах с татарами под Збаражем в 1589 г. и с турками под Цецорой в 1620 г. Вместе с гетманом Жолкевским над Днестром он вел переговоры со Скиндером — пашою об условиях мира. Он неоднократно (в 1607, 1608 и 1616 гг.) заседал в луцких сеймиках. В 1609 г. он был назначен в комиссию для ревизии гродских Луцких книг и для исправления в них некоторых погрешностей.

Князь Януш, увидев с течением времени весь вред, причиняемый римскою униєю и иезуитами Православной церкви и русской народности, скоро восстал на защиту своей родной Православной церкви, от которой он раньше отступился. Такая перемена в его религиозных воззрениях по отношению к римо-католич. церкви усматривается, между прочим, в том, что он первым подписался 27 марта 1607 года под инструкцией Волынского дворянства послам, отправленным на Варшавский сейм, бывший в 1607 году; в этой инструкции содержатся: 1)


постановление дворян Киевского и Волынского воеводств об уничтожении унии и восстановлении православной религии в прежнем ее виде, о лишении униатских митрополита и епископов духовной власти и о дозволении дворянству избрать новых православных иерархов; 2) просьба дворян Волынских о возвращении православным монастырям церковных имений, розданных униатскими епископами частным лицам и об учреждении семинарий для образования православного духовенства.

В 1608 г. 20 ноября такого же почти содержания дана инструкция дворянами Волынскими послам, отправленным на Варшавский сейм, бывший в 1609 году. В 1616 г. 8 марта дана была инструкция Волынскими дворянами послам, отправленным на Варшавский сейм, бывший в 1616 г.; в ней дворяне жалуются, между прочим, на притеснения, претерпеваемые Православною Церковью.

Князь Януш был женат два раза, — первым браком — на княжне Александре Романовне Сангушко, и после ее смерти, вторым браком — на Марианне Лещинской, дочери Андрея Лещинского, воеводы Брестско-Куявского. От второй жены у него не было детей. А от первой жены Александры он имел двух дочерей — Елисавету, вышедшую замуж за Яна Щасного Гербурта, и Софию, состоявшую замужем за Яном Остророгом, воеводою Познанским, и трех сыновей — Александра, Константина, Юрия. Князь Януш IV умер 4 августа 1629 года.

Князь Константин Янушевич Заславский, сын предыдущего князя Януша Ивановича, был послом Волынского воеводства на Варшавском сейме в 1607 г., вместе с братом своим Александром ездил за границу, там поступил в войска эрцгерцога Альбрехта и участвовал, с братом же, в осаде крепости Остенде и выказал храбрость. Умер в молодых летах неженатым. Князь Юрий Янушевич Заславский, родной брат предыдущего князя Константина Янушевича, был послом от Волынских дворян на Варшавском сейме, бывшем в 1616 г., а в 1625 г. был комиссаром при корон. гетмане Станиславе Конецпольском для устройства козаков при урочище Курукове, был маршалком каптурового сеймика Волынского воеводства в июне 1632 г. и членом избирательн. сейма 1632 г. ноября 8 дня. Затем при Владиславе IV он участвовал в битве против Абазы-паши и за это был сделан в 1635 г. Владимирским старостою. Умер 18 октября 1636 г. на 44 году жизни. Он не был женат.

Князь Александр Янушевич Заславский, старший сын Януша IV Заславского, в течении 12 лет обучался разным наукам за границей — в Германии, Нидерландах, во Франции, Молдавии и там получил весьма широкое научное образование; в декабре 1605 г. стал каштеляном Волынским после Михаила Мышки-Варковского; в 1608 г. 20 ноября присутствовал вместе с отцом на сеймике Луцком; в 1613 г. стал воеводою Брацлавским, а с 1628 г. — Киевским; был также и старостою Житомирским; но эту должность он 4 июля 1636 г., с разрешения короля, отдал своему двоюродному брату Яну Тышкевичу, сыну его родной тетки, урожд. княжны Заславской. Князь посвящал себя литературе. Так известно его письмо к Мелетию Смотрицкому, бывшему тогда православным архиепископом Полоцким, а в последствии отступившему от православия; в нем князь обличал православного Архиерея в разных будто бы схизматических заблуждениях. Письмо это, писанное по-польски, было переведено на латинский язык униатским митрополитом Киевским Иосифом Рутским и отослано им в Рим. Он одарил щедрыми пожертвованиями иезуитский коллегиум во Львове и кляштор доминиканов в Ляховцах (Острож. уез.). В конце жизни его поразила подагра, так что он мог ходить только на костылях. В таком виде, в 1629 г. он, по воле короля, ездил во Львов и убеждал собравшихся там на синод в Св.-Юрьевской церкви православных епископов присоединиться к Римской церкви; это было 28 октября 1629 г., а 14 ноября того же 1629 года он умер. Он был женат на Евфросинии, княжне Острожской, единственной дочери князя Януша Острожского, каштеляна Краковского, основателя Острожской



Заслав. Палац Сангушків. Мал. Н.Орди.

ординации. После смерти отца своего Януша Константиновича, князя Острожского (в 1620 г.), вместе с которым уга славный род князей Острожских, она все обширные имения его внесла в дом мужа, и таким образом имения и имя Острожских опять вернулись в дом князей Заславских, кои отныне до самого прекращенія сего дома именовались Заславскими и Острожскими (писались так: «Xiazeta z Ostroga na Zaslawiu»). Наследницею другой половины имения князей Острожских, принадлежавшей князю Александру Константиновичу, была дочь его Анна-Алоиза, по мужу Ходкевич, рано совращенная своею матерью и иезуитами в латинство.

Ставши владельцем Острожских имений, князь Александр Заславский отдал Дубенский Спасский (или — Преображенский) монастырь, бывший в 1624 году в управлении православного настоятеля Антония Рудницкого, отступнику от православия Архимандриту Кассиану Саковичу, который в 1639 году оставил и унию, и дубенскую архимандрию, принял латинство и уехал в Краков. Княжна Евфросиния умерла в 1628 г. и погребена в Заславле. От нее были две дочери — Констанция, бывшая за Фердинандом Мышковским, маркграфом Пинчовским (умерла около 1630 г.) и Сусанна, — умерла девицей в 1626 г., и три сына: Исидор-Януш, Константин-Александр и Владислава-Доминик.

Князь Исидор-Януш Александрович Заславский, сын предыдущего князя Александра Янушевича, был в 1626 г. воеводичем Брацлавским, принимал деятельное участие в войне со Шведским королем Густавом; был уже обручен с одною девицею из знатной фамилии, но умер до брака в 1649 году.

Князь Константин-Александр Александрович Заславский, родной брат предыдущего князя Исидора-Януша, умер еще до него в Лионе на 22 году жизни, неженатым.

Князь Владислав-Доминик Александрович Заславский, родной брат двух предыдущих князей и сын князя Александра Янушевича, именовался князем Заславским и Острожским, тогда как его предки именовали себя князья из Острога Заславскими, или «князья из Острога на Заславле». Он первый также в своем роде стал писаться графом на Тарнове: князья Острожские унаследовали огромные имения после Тарновских, ибо фундатор Острожской ординации, — князь Януш-Конст. Острожский, чрез дочь коего Евфросинию князь Владислав-Доминик (сын ее) получил обширные Острожские имения, — был сыном последней владелицы на Тарнове (дочери Гетмана). В 1635 — 1636 гг. он стал коронным конюшим после Януша кн. Вишневецкого (†19 ноября 1636 г.), затем в 1641 г. был старостою Луцким, в каком звании был послом Волынским 9 июля 1641 г.; в 1645 г. 3 марта он стал воеводою Сандомирским; присутствовал на избирательном сейме в июне 1648 г.; с половины 1649 г. был воеводою Краковским; был наконец старостою Перемышльским, Робчицким и Долинским. Он принимал участие в битвах со

шведами в 1621 г., а також с Богданом Хмельницьким в різних місцях — под Махновцями, Росоловцями, Збаражем и в осаді Зборова; учавствовав и в известной битве под м. Берестечком в 1651 году — в отряде напольного гетмана Калиновского. Он на свои средства содержал значительное число войска для защиты границ Польши от неприятельских нападений. Трех тогдашних вождей польских Хмельницький в насмешку прозвал — князя Владислава–Доминика Заславского за его измененность — периною, Александра Конецпольского за его молодость — дытыною, а Николая Остророга за его ученость — латынью. Этот князь Заславский умер 5 апреля 1656 г. в имении своем Старом–Селе под Львовом и погребен в Тарнове в костеле ксендзов Миссионеров, им же самим построенном.

Он был женат дважды. От первой жены — Софии Пуденцияны Лигензы, дочери Сандомирского каштеляна Николая Лигензы и жены его Софии Красинской, не имел детей; она умерла в 1649 г. От второй жены — Екатерины Собеской, сестры Яна Собеского, короля польского, он имел сына Александра и дочь Теофилию.

Князь Александр Владиславович Заславский, сын предшествующего кн. Владислава–Доминика, умер малолетним в 1675 году и со смертью его окончательно угас древне–русский род князей Заславских, который только в другой линии продолжал род князей Острожских. Род кн. Заславских просуществовал всего лишь 207 лет от 1466 г., когда князь Юрий Васильевич первый стал подписываться князем Заславским, до 1673 года, когда умер последний князь Заславский Александр Владиславович.

Единственная родная сестра умершего князя Александра Владиславовича — княжна Теофилия–Людовика Заславская вышла замуж сначала за князя Димитрия–Юрия Янушевича Вишневецкого, а по смерти его (в 1682 г.), за князя Иосифа–Карла Любомирского, великого коронного маршалка, и внесла в дом сего последнего мужа все обширные имения князей Заславских и ординационные князей Острожских. От этого князя Любомирского у нее были: сын Иосиф, умерший в юных летах, и две дочери — княжна Тереза, бывшая замужем за владетельным князем Нейбургским (из рода курфирстов Баварских) и умершая без потомства, и Иозефина–Мария, вышедшая замуж за князя Павла–Карла Сангушко и внесшая все имения Заславские и Острожской ординации в дом мужа.

Таким образом г. Заславль перешел во владение князей Сангушек, в руках коих он и ныне находится.

Полагают, что столь известные в истории Западной Руси князья Сангушки ведут свое начало от Гедимина, великого князя Литовского — чрез сына его Любарта Гедиминовича, вследствие чего эти князья именуются Любартовичи–Сангушки. Говорят, что князь Любарт имел сына Димитрия, который был князем Луцким и первым князем Сангушко. Сего Димитрия Любартовича, как своего двоюродного брата, король польский и вел. князь Литовский Владислав–Ягелло любил, как самую душу, отчего будто и сам любимец Димитрий получил прозвание Самдушко, Сандушко и наконец Сангушко и стал родоначальником князей Сангушек. У этого князя Димитрия были сыновья Александр и Михаил, первые исторически известные князья Сангушки..

Так говорят польские историки, ведущие далее «родословную» князей Сангушек, не везде оправдываемую архивными историческими документами. Но можно усомниться в Литовском происхождении князей Сангушек. Замечательно, что прибавка к фамилии их — «Любартавичи», прямо характеризующая их Литовское происхождение, нигде не встречается в древних исторических актах и сделана лишь в XVIII веке или не раньше конца XVII века, когда князья эти изменили древне–православной вере своих предков и перешли в римо.–католицизм. В это–то время князья Сангушки задумали обзавестись генеалогией и пренебрегая, быть может, своим происхождением от князей Русских — особенно, когда они, Сангушки, занимая уже высокие служебные посты в

быв. польско–литовском государстве, начали ополячиваться и переходить в католичество, — охотно согласились на выдумку услужливых писателей поляков — иезуитов, выводивших их род по прямой линии от Литовского князя Любарта Гедиминовича подобно тому, как они же выводили род кн. Вишневецких от Корибута — князя Литовского. Сочтя себя литовцами, князья Сангушко приняли для себя и герб великого княжества Литовского, — известный под именем Погоня — Рогопіа: в красном поле, скачущий вправо всадник на белом коне, держит в левой руке щит, а в правой, поднятой руке, меч. На гербе княжеская шапка. Герб этот выставлен на ратуше в м. Корниці — имени кн. Сангушек.

Несомненно, что князья Сангушко так же, как и князья Острожские, Заславские, Святополк–Четвертинские, Корецькие, Вишневецкие, Збаражские, происходят из дома Св. Владимира Равноапостольного и, след., суть, издревле русские православные князья. известно, что когда умер последний князь Волинский



Князь Владислав–Домінік Заславський.

Юрий II (около 1336 г.), последний потомок (праправнук) Даниила, Галицко–Волинского князя, то многие из тогдашних русских Волинских удельных князей из дома Св. Владимира добивались чести быть владетельными князьями всей Волины; но князь Литовский Любарт, отец которого Гедимин еще раньше (в 1321 г.) завоевал Волинь, — заставил всех этих удельных князей подчиниться себе и присягнуть ему на верность. При том же, где бы набралось столько родов с княжескими фамилиями на Волини (напр., в памятник — «Субботнике» Зимненской церкви, что возле г. Владимира–Волинского, исчисляются — князья Сангушки, Четвертинские, Козеки, Курцевичи, Корецькие, Путятинчи–Збаражские), если бы не было здесь прежде князей древне–русских, происходивших из дома Св. Владимира, которые все исповедовали православную веру, строили церкви и монастыри, благодетворили им и защищали русскую народность. К числу та–

ких древне-руських князей, несомненно, относятся и князя Сангушки. Впервые — в исторических актах упоминается о князьях Сангушках — в акте от 21 августа 1433 года, — в котором князь Сангушко («dux Sanguschco» — акт написан по латыни) свидетельствует, что он получил от короля Владислава имения — Ратно и Крошвичин (последнее — в Холмской земле — между Красновостом и Грубешовом — раньше принадлежало племянникам его, сыновьям покойного князя Гурки — брата Сангушки, — с обязательством исправить эти разоренные во время войны имения и платить с них ежегодную аренду (tenutam), коль скоро он заселит их людьми. Этот князь владел еще поветом Коширским. После низложения Свидригайла и вступления на великокняжеский престол Литвы Сигизмунда, брата Витовта, он остался верен Сигизмунду, но когда после изменил ему, то лишился этого повета. Это видно из акта от 20 мая 1441 года, — в котором король Польский Владислав III Варнинский («Lithwanie princeps supremus») отнимает у князя Сангушки за его нападение на Ратненский замок и другие разбои — его повет Коширский, в том числе и Ратно, и отдает его, — повет, за 1000 венгерских золотых Дерславу из Рытвян, старосте Холмскому. В сем акте князь этот именуется — Сенгушко «dux Senguschco». Чей он был сын, достоверно неизвестно (Вольф в своем «Rod Gedimina» называет его сыном Феодора Ольгердовича, имевшего удел в Холмской Руси). Быть может, его настоящее имя было Александр, которое в уменьшительном виде перешло в — «Александрушко», «Сандрушко» и, — наконец, Сангушко. В ином виде — «та фамилия именуется — «Сендюшковичи»: в описании границ великого княжества Литовского и Короны Польской от 1546 года читаем — «Ратно и Любомль были князей наших Сендюшковичей. Если так, то тогда фамилия Сангушко, или, как пишется в древне-руских актах Сангушковичи или Сонкушковичи или Сенгушковичи, есть сокращение из Сендюшковичей (Судия=Сендюшко=Сенгушко о=Сангушко). Этот князь Сангушко и был родоначальником князей Сангушек. Он умер около 1463 года и от жены своей Анны имел трех сыновей — Александра, Михаила и Ивана.

Князь Павел—Карл Сангушко реставрировал приходский костел и костел бернардинов в Заславле, ибо тот и другой были разрушены в 1648 г. козаками Богдана Хмельницкого; затем он вновь выстроил два костела капуцинов один — в Люблине, а другой в Любаре и Миссионерский костел в Заславле. Одарил богатыми дарами каплицу Пресв. Богоматери в Ченстохове. Он был надворным Литовскими маршалком и умер в 1750 г. по дороге в Варшаву. Он был женат три раза. От первой жены — Брониславы Пеняшковиц (это была разведенная жена его старшего брата Казимира—Иосифа) он не имел детей. От второй жены — княжны Марии—Анны Любомирской у него был один сын Януш—Александр, унаследовавший после матери все ее обширные имения Заславские и ординационные Острожские. От третьей жены — Варвары Дуниной († 2 окт. 1791 г.), дочери коронного референдаря, он имел трех сыновей — Иосифа, Иеронима и Януша, и трех дочерей — Лину, вышедшую замуж за воеводу Познанского князя Иосифа—Антония—Варнаву Яблоновского, Иустину, бывшую замужем за велик. коронным писарем Белинским, Кунигунду, состоявшую в замужестве за великим коронным стражником Чацким.

Князь Януш—Александр Сангушко, мечник Литовский, рожденный от княжны Марии Любомирской, унаследовавший от матери огромные Заславские и ординационные Острожские имения, жил постоянно в Дубне. Он был женат на Денгоф и от нея вовсе не имел детей. Это был последний наследник Острожской ординации. В 1753 году 7 декабря в Кольбушове (уездн. город в Галиции) совершил известную транзакцию—или иначе — переводный или передаточный акт, по которому все многочисленные имения Острожской ординации он, как бездетный, раздарил разным лицам, в том числе и многим своим родственникам) и даже своим родным братьям, родившимся от Варвары Дуниной.



Заслав. Поштова листівка початку ХХ ст.

Эта транзакция представляет настолько важный исторический документ, что мы приводим ее буквально в точном русском переводе с польского подлинника, напечатанного в книге «Acta publiczne do interessu ordynacyi Ostrogskiej nalezacych sub Prozesu bonae fidei, spisana» (Эта редкая книга находится в библиотеке Волынской духовной семинарии. Год ее издания не обозначен, но по старинной печати видно, что она издана не позже 18 века).

«Между сиятельным князем Янушем—Александром на Белом Ковле, Смолянах, Ракове, Заславле и Остроге Любартовичем—Сангушко, маршалком надворным великого княжества Литовского с одной (стороны), и между сиятельными князьями Чарторыйскими, Воеводами и Генералами земель Русских и Подольских, имеющими своего представителя в лице сиятельного князя Станислава Графа на Вишневецце и Ланцуте (город в Галиции) Любомирского — великого коронного стражника, также между паном Малаховским — канцлером великим коронным и опочинским и Остроленским старостою, равным образом между паном Франциском Потоцким, коронным Крайчим, и паном Игнатием Сапегую, воеводу Мстиславским, также между сиятельными князьями — Антонием Воеводу Любельским, Станиславом Стражником великим коронным, Антонием Казимирским, Францишком Гольштинским, Феодором Богуславским Старостами, Станиславом коронным, Иосифом Литовским Подстолиями Любомирскими, Иосифом Яблоновским стольником великого княжества Литовского — с другой стороны, состоялось такое обоюдное согласие (umowa) и постановление. Сиятельный князь Сангушко, маршалок надворный вел. княжества Литовского, передает свои наследственные имения — ключи: Дубенский, Степанский, Константиновский, Миропольский, Вильский, Чудновский, Пиковский, Базалийский, Крантовский, Сульжинский, Острожский и Лютовижский cum omnibus eorum ad jacenti is, — каковыя пра—wem naturalnym достались ему после его матери княжны Марии—Анны из князей Любомирских, intermedii rotii жены сиятельного князя Павла Любартовича—Сангушко, великого маршалка великого княжества Литовского, — имея праеосilis am or em boni publici (любовь к общему благу), особенно ко благу Украины, столь часто подвергающейся нападениям неприятельским, чрез посредство сиятельного князя Александра—Доминика Любомирского, Старосту Сондецкого, приглашает его и всех своих вышеупомянутых дядей и братьев для обороны Украины чрез поставление 600 людей с вышеупомянутых имений, — и они, сии дядья и братья, цена высокую к ним милость отчизны и вместе с тем уважая благородный непреклонные намерения сиятельного князя, надворного Маршалка великого княжества Литовского, направленные к обороне Украины, учинили между собою, на случай военной экспедиции, такой раздел. Прежде всего для гарнизона Дубенской крепости (fortecy), под начальством Гетмана, должны поставить — ключ Дубенский 270 пе-

ших человек, ключ Степанский — 63 конных людей, ключ Миропольский и Вильский — 33 человека, ключ Чудновский — 32 конных, ключ Пиковский — 20 конных, ключ Базалийский — 33 конных, ключ Красиловский — 33 конных, ключ Острожский — 31 конных, ключ Сульжинский — 32 конных, ключ Лютовижский — 7 конных людей; по столько человек в военное время, по приказанию Гетмана, для обороны края выставлять, высылать и под команду пана великого коронного Гетмана назначать — *mutuo sub Processu bona fide obstrmguntur*, в удостоверение *in casu Contra Tentationis Forum*, подвергая себя Трибуналу Радомскому, мы сию Транзакцию собственноручно подписываем. Дано в Кольбушови 7 декабря 1753 года. Януш князь Сангушко, маршалок надворный великого княжества Литовского своим и сиятельных князей Чарторыйских Воевод и Генералов земель Русских именем подписуюсь. Станислав Любомирский, Стражник великий коронный, Францишек Любомирский — Староста Гольштинский, Ян Малаховский, канцлер великий коронный, Антоний Любомирский — Староста Казимирский, Станислав Любомирский — Подстолий коронный. Иосиф Любомирский — Подстолий Литовский». Далее подробно исчисляются, кому какие были даны имения из Острожской ординации, а именно:

Яну Малаховскому, великому коронному канцлеру, дарованы: половина города (*oppidi*) Острога, город (*civitas*) Межирич, села — Бельмаж, мыза Гутек, Мехов, Бродов, Завидов, Древеныца, Белашов, Грозов, Гримяче, Лебеди, Урвенна, Ледава, Веща, половина Малаго-Мызоча, Комихны, Новоселки, Новоставье, Хоров, Розваж, Зезулинцы, Точевичи, Пуцяты, Столпов, Верхов, Красов, Мизоч (большой), Пивче, Добрын, часть Гнойницы, Дулигова Воля, Делимовка, Сосновка, Деремницы — это все в Волынском Воеводстве; кроме того, села — Руда иначе Рокос *sum attinentiis*, также — села Стодолки и Волка — в Сандомирском Воеводстве.

Франциску Потоцкому, Крайчому коронному достались: город (*oppidum*) Лютовиж, села Грибовица, Люшня, Исьмиловичи, Павловичи, Холопечи, город Локачи с предместьями, села Крухиничи, Павловичи, Виница, Чевелицы с половиною Свипаринского леса, принадлежащего Локачевскому ключу, с правом вольной рубки; это — в Волын. воеводстве, во Владимирском повете.

Чацкому, каштеляну Волынскому даны: села Свиноарин, Черниов, Волчек, Морзилки, город Березница *sum attinentiis*, села — Ремерица Великая, Ремерца Малая и другие имения, состоящие в посессии (аренде) пана Каминского.

Грохольскому, Брацлавскому земскому Судии, достались: села Торешки и Малинки в Кременец. повете Волынского воеводства.

Войцеху Богатку, подстолию Брацлавскому, дано село — Улашиновка.

Карлу Шидловскому, мечнику Смоленскому, дарованы: город Козмин с относящимися к нему деревнями — Городцом и Сваржином, и села — Воронковцы, Михаловцы, Лободинцы, Лободинцы другие, Каламаринки, Голинки, Молчаны, Мотрунки, Сциборовка, Гребенинка, Саморинки, Саморинки другие и Пеньки — лежащие в ключах Константиновском и Сульжинском, относящихся к Козмину, также — села Колки Малые и Великие.

Пану Файгелю, бургграфу Краковскому, даны села Дриловцы, иначе — Дрыхлов, Дитковичи — в Житомир. повете Киевского воеводства.

Яблоновскому, чашнику вел. княжества Литовского дарованы: город Сульжинцы, иначе — Сульжин и деревни Завале, Дземници, Лисинцы, Святая Криница, Нападовка, Лашкоцы, Мицы, Кременчуки, Опехляе, Волканы — иначе — Болкуны, Драчи, Медведовка Великая и Малая, Марковцы, Брыкуля, Бейзымы Старые, Лавршиновцы, Вербовцы — в Подольском воеводстве.

Пану Романову даны — села Демковцы и Малки в Волынском воеводстве.

Князьям Чарторыйскому, воеводе Русскому, и Станиславу Любомирскому, вел. коронному Стражнику, даны: город Кон-

стантинов и села — Старики, Новаки, Григородка, Свинна, Караимовка, Лажавка, Баталия Великая, Игнатки, Сопчине, Новосельнице, Немеринцы, Погорила, Погорила другая, Гарбузина, Милковцы, Мылинцы, Рашковцы, Сахновцы, Красноселка, Берекилье, Деркачи, Лозова, Баглаи, Самчики, Борекильме, Скородки, Круглики, Жеребки Великие и Малые, Радковцы, Фопики, Гришковцы, Повербовцы, Яцкоцы, Радкозщина, Вербородинцы — в Кременец. повете Волын. воеводства.

Князю Антонию Любомирскому, Старосте Казимирскому, дарованы: город Мирополь, села — Мирополь, Плешинка, Гробовцы, Щербины, Ягодин, Колодиевка, Космачовка, Буки, Поплавка, Карповцы, Волошовка, Врублевка и Пединки со всем относящимся к ним, — в Воеводстве Волынском, в Чудновском ключе и в других местах, кроме того, город Кульчины, села — Кульчинки, Печиска, Чернелевка, Монки, Дубища, Волица, Бухлайки, Емцы, Цецениовка, Ордин, Кисели, Писаревка, Лашки, Воличка Кульчинская, Верхняки, Зелинцы, Кучевка, Прохоровка, Яворовцы, Грицьки, Тришки, Юначинцы, Юначки, Нападовка, Хростовка, Стецки, Чепелевка, Волица, Ярмолинки, Лановцы, Гриценки, Чернятин, Чернятин, Ортовка, — в Волынском воеводстве.

Князю Францишку Любомирскому, Старосте Гольштинскому, даны: имение Навопова, Шляхтова, Чарновода, Яворки, Белая Вода *sum attinentiis*, Купин, Бонча, Лани, Каменка, Нападова Высшая и Нижняя, Марган, Рыбень, Хомришка, Злотне, Чачов, Барновье, Росток Великая и Малая, Складисты, Мащов, Лаговицы, Котов, Гаринь Вышний и Нижний, Новавесь, Лосье, Крижовка, Лобова, Фрицова — все к ключу Новоповскому, также — села Язовско, Обида, Бржинна, Лазы — в Сандецком повете Краковского воеводства, также — город Вильск, села Новополь, Ивановичи, Стрибиж, Давидовка, Грушки, Каменка, Заробков, Вышпол, Гриневцы — в Чудновском ключе Киевского воеводства, также — села Писаревка, Глибки, Коцюржинцы, Волица пана Витебского, Малинцы, Веремеевка, Кобыла, Сушки, Росолоцы, Севруки, Корчовка, Волица пана Оранского, Самчики, Поповцы, Капустин, Жабче, Кстеинцы, Мациевичи Новые и Старые, Шкаравка Великая и Малая, Злодиевка, Парховцы, Дубровно, Хрожинцы, Миончинцы Великие и Малые, Кучковцы, Марковцы, Остиковцы, Шмерки пана Оранского — в Константинов. ключе Волынского воеводства.

Князю Любомирскому, воеводе Любельскому, даны: гор. Пиков и села Кривошинцы, хутор Кривошинский, Люшня, Когенец, Кашловцы, Осрожек, Вишнева, Осрожек Новый, Ступик, Клитинка, Немиринцы, Миончинцы, Нападовка, Глинско — иначе Хомутинцы, Хомчинцы, Голяки, Слободка, Богдановка, Колибабинцы, Кольщинки, Кропелна, Малинки, Жарики, Сепиовка, Дорогинь, Лемеши, Лемешовка, Лютенье, Вершики или Верхняки, Лопушна, Погорила, Радавка или Рештовка, Жигаловка, хутора, урочища, степи и проч. в Винницком повете Волынского воеводства.

Пану Краевскому, скарбнику Цехановскому, даны: села — Косков — в Волынском воеводстве, Печин-Хутор — в Киевском воеводстве, а также дер. Миончинцы в пожизненное владение.

Князю Феодору Юрьевичу Любомирскому, старосте Богуславскому, даны: гор. Чуднов, Янушполь, Краснополь, Каменка, Пятка или Пятко, села — Литно, Братолов, Красноселка, Михаловка, Мыщикосы, Мотронки, Волица, Бараки, Лемеши, Андрушовка, Борковцы, Озадовка, Рачки, Коровинцы, Войтовцы, Меленцы, Коровинчики Малые, Турчиновка, Бейзымовка, Молочки, Татариньовка, Лихоселка, Троща, Семеновка, Кириевка, Браталов Великий, Щоновка, Мани, Романовка, Шалайки, Столпов, Волица Горбовица, Камень, Колодежна, Жаборицы, Улов иначе Ульча, Козары Малые и Великие, Ковалинки, Немеринцы, Волица Воробиевская, Сапогов, Балдычов, Коза, Трутенки, Михаловки, Дацки, Бабушки, Краснищи, Колки, Роя, Слизов, Лужки, Янковцы, Сенявка, Дранилцы, Старики, Княжин, Дрыгиллов, Городище, Волица-Лемещина, Татариньовка, Волица-Халецова,

Волиця–Острожек новый, Ивановичи, Зубковщина, Голыницы, Носовка, Ивановичи, Борковцы, Айшинцы, Чайна, Хримила, Клиптищи, Коропье, Ясногород, Голинки, Голотки, Бейзымы, Тютянки, Пилипы, Должек, Воробиевка, Жаробки, Краснополь, Безпечна, Галиевка, Любичи, Каменка — со всеми пустынями, хуторами, урочищами, дворищами и вновь основанными селами.

Яну Дзержковскому даны: села Хижинцы и Жидачевка — в Киев. воеводстве.

Казимиру Ильинскому, скарбнику Нурскому, даны: села Мановцы и Пашутинцы в Кременец. повете Волын. воеводства.

Пану Олтаржевскому дано село — Романов Великий в Волын. воеводстве.

Пану Сейбуту — Романовичу даны: села Сенявка, Ивановка, Карченицы, Язденка с Руднею и старою Греблею в Житом. повете Киев. воеводства.

Пану Цесельскому даны: села Сосновка и Корчинок в Житом. повете Киев. воеводства.


Пану Собещанскому даны: села Огиевцы и Олейнки в Кремен. повете Волын. воеводства.

Пану Блешискому даны: села Паволочка и Футор в Волын. воеводстве.

Князю Станиславу Любомирскому, Подстолию коронному дарованы: гор. Дубно, гор. Птича и села — Погорищи, Божкевичи, Самодилка, Листвин, Переросла, Троканов, Пелча, Иванье, Рачин, Завалье, Иванковичи, Радов, Кораблица, Мольне, Костеницы, Стубло, Снечицы, Мощаница Василева, Мощаница Солтанова, Мощаница Приборна, Залибова, Ступно, Облихов — или иначе Обгов, Ключи, Тростеница, Ногорцы, — иначе Ногоряны, Буща, Збытин, Волька Збытинская, Жулкаревка, Залихне, Буща — владение Потоцкого, Смолчанка, Судобичи, Воронов, Бытинцы, Плоска, Воля Площановская, Семидубы, Знесенье, Белгородка, Будераж, Головчицы, Село, Иваничи, Подборцы — монастырское село, Мятин, Кунин, Дермань, Сураж, Ульбаров, Завалье, Уездцы, Конюшки, Детиеницы, Сечины, Мокрое, Косаров, Глинско, Здолбича, Здолбанов, Цурков, Омеляна, Шепетин, Студянка, Березина, Корсов, Белашов, Княгинин и Залуше — в Волын. воеводстве.

Князю Исифу Любомирскому, подстолию вел. княжества Литовского, дарованы: город Степань, город (civitas) Доречна и села — Янковцы, Коростов — иначе Корость, Кучельск — иначе Кричельск, Вербче Великое и Малое, Батумы, Бутейки, Байерицы, Завалье — иначе Крассовка, Оровско, Ромецки, Точевики, Тотовик, Чипевичи, Трошин, Кидна — иначе Кидров, Зольна, Котовичи, Спаревичи, Иванчицы, Лаща, Наймовцы — иначе Мычка, Чудель, Зносичи, Мышко — Малое и Великое, Медель, Залуч — иначе Стубень Великий, Липне, Холневичи, Золотохи — иначе Золотолин, Трещицони, Избуч, Затын, Затынская Воля, Влошно — иначе Зарицк, Влошно Великое, Яполоть — иначе Яполов, Ставки, Звижде, Посмино, Яминар, Гублище, Быхов, Бичалов, Косарчи, Стопнев, Головлин, Волиця Головлинская, Бороскоцы, Остальцы Малые, Трубичи, Подложне, Люборов, Пясков, Волька Малая, Рокитна Воля, Кременка, Остальцы Великие, Маще, Ловинка, Коморовка, Велехов, Дубовка, Зволцы, Лопушка — Волька, Волковица, Бахон, Трубичи, Белобережье, Волька Липинская, Збуж, Постойно, Пореминка, Любачи, Волицы, Звиджень, Трискинич, Волоша, Дворец, Злазне в Луцком повете Волын. воеводства; сюда же ключ Чарторыйский — Чарторья — иначе Чартония, Привитов, Гордиевка, Паневцы, Коростки, Горбовица — в Житом. повете Киев. воеводства.

Игнатию Сапеге, воеводе Мстиславскому даны: местечко Базиалия и села Чечели Малые и Великие, Мехеринцы, Лазучин Великий и Малый, Зезуланцы Великие и Малые, Колотня Великая и Малая, Лютаровка, Строки, Борщовка, Сорокодубы, местечко Красилов, села Западине, Янов, Иванчицы (исключая села Жеребки Великие и Малые и Котюржинцы Малые) — в Волын. воеводстве; также — села Зароки, Барсова, Ледуховка, Лычовка, Соколовка, Трояновка, Индыки, Волиця Куракова, Ва-



Старий Заслав. Малюнок XIX ст.

силевка, Трибуховка, Борещаки, Слукровцы, Петаки, Попоровцы и Ходковцы.

Пану Вилчопольскому дано село Поповцы в Волын. воеводстве.

Пану Ксаверию Шидловскому дано село Раштовка в Кременец. Повете Волын. воеводства.

Пану Виктору Ильинскому дано село Глубочек Житом. повета Киевского воеводства.

Пану Лещинскому, писарю гродскому Стенчинскому, дано село Котюржинцы.

Пану Малаховскому, Старосте Освецимскому, дано село Гальча в Латичев. повет Волын. воеводства.

Пану Казимиру Ильинскому дано село Мазепинцы в Кремен. повете Волын. воеводства.

Пану Иосифу Сикорскому даны села Корчовка и Дьяблы.

Пану Велопольскому, чашнику коронному, дана Каменица в Кракове, известная под именем — Бараны.

Всего Острожская ординация обнимала 602 населенных пункта. Отсюда можно видеть, как громадны были имения князей Острожских, раздаренные последним наследником их князем Янушем Сангушко.

Имения собственно Заславские поделили между собою в 1774 году братья князя Януша, рожденные от Варвары Дуниной, а именно — Иосиф, великий надворный маршалок, Иероним — воевода Волинский и Януш великий коронный стражник. Этот последний получил город Заславль, в замке которого он постоянно жил. Он развелся с первою своею женою Каролиною Годскою, дочерью воеводы Подляского, и женился вторично на Анеле Ледоховской, вдове по Држевецком. Сам этот князь Януш Сангушко вел тихую, уединенную жизнь в Заславле или Кременце (он был Кремен. старостою) и избегал всякой политики, представлявшей тогда полнейший беспорядок (приближались и совершались разделы Польши), между тем, как его жена Анеля принимала деятельное участие в тогдашней политике, предводительствуя на сеймиках. Из нескольких детей его — долее других жили — сын Карл и дочь Варвара, вышедшая замуж за Малаховского. Князь Карл Сангушко, женившись на своей двоюродной сестре княжне Доротее Сангушко, скоро развелся с нею и вел уединенную, одинокую жизнь в Заславле, где и умер в 1840 г. После него Заславлем, владела сестра его Малаховская, а после ее смерти он перешел во владение князей Романа и Владислава, внуков князя Иеронима Сангушко, воеводы Волинского. Ныне (1891 г.) г. Заславлем владеет князь Роман Сангушко, единственный представитель сего княжеского рода. Он постоянно живет в м. Славуте Засл. уез. и в настоящее время бездетен.

Выше было сказано, что до последней четверти 14 века (до 1386 г.) нет достоверных исторических сведений о городе Заславле. Достоверная история его начинается лишь с 1386 г. С этих

пор и далее, в течение нескольких веков, город этот был главною резиденциею богатых и знаменитых древне-русских князей Острожских, Заславских, Сангушек, и потому можно предполагать, что некогда он был гораздо обширнее и многолюднее, чем ныне. Об этом свидетельствуют уцелевшие и до ныне остатки валов и укреплений, возведенных еще князем Василием Федоровичем Острожским над р. Горынем — недалеко от княжеского замка, древние здания, в том числе и три костела. Но неоднократные нападения крымских татар и казаков не раз обращали город в груды развалин. Во время этих нападений были уничтожаемы и права и привилегии, данные городу в разное время королями польскими и великими князьями литовскими. Посему в 1754 г. король Август III выдал семью городу привилегию, в которой он говорит, между прочим: «так как город Заславль над р. Горынем, один из первых городов на Волыни, славившийся некогда замком, зданиями, торговлею и народонаселением, пользовался правами, дарованными ему князьями Литовскими и королями польскими и пропавшими во время козацких войн, то в виду сего ныне мы опять даруем или, лучше сказать, возобновляем ему право Магдебургское и к прежде бывшим ярмаркам прибавляем две новые, имеющие продолжаться каждая две недели».

Г. Заславль неоднократно подвергался вражеским нападениям. Так, прежде всего в 1491 году татары напали на Заславль, но под стенами его потерпели сильное поражение. Об этом в Киевской летописи под 1491 годом читаем так: «приходиша татарове Завольскыи на Волыньскую землю 10000; в Володимере церкви пожгли, и великую церковь Богоматери мурованую; а людей безчисленно посекали и полонили, и сбрасашь Волынци с Ляхи, угониша их недалече от Жеславля и побиша поганых, и полон отполониша; мало утекло их, и тыя от зимы измроша, не дошедши Улусов. Над Волынци Старостью был Луцким князь Симеон Юрьевич Голшанский. Мало наших убито, ниже и десяти; а поганцев 8000».

В 1534 году секретарь Королевский Николай Венжик разбил значительный отряд татар под валами Заславля.

В 1577 году воевода Брацлавский, князь Януш Николаевич Збаражский, освободив князя Константина Кон. Острожского, осажденного татарами в Дубне, догнал убежавшего неприятеля под самым г. Заславлем и здесь вторично разбил его, отняв при этом всю добычу, захваченную им в Дубне.

В 1648 году Богдан Хмельницкий, возвращаясь после неудачной осады Замостья, опустошил по дороге г. Заславль, предав в нем огню и мечу все, что носило на себе отпечаток панского и жидовского: костелы были разрушены, а синогоги еврейские обращены в конюшни.

В 1650 году казацкий загон Ивана Дунца, разоривший много сел и местечек на Волыни, напал на Заславль, но польский полководец Фирлей здесь атаковал его и разбил.

В 1684 году крымский султан Мурадин с 24000 татар подступил под Заславль и стал его опустошать. Но на помощь несчастным жителям города вовремя подоспел польский полковник Михаил Ржевусский, надворный коронный подскарбий; султан спасся бегством, но половина его войска была разбита, добыча и пленники, захваченные им, возвращены.

Г. Заславль часто был посещаем многими царственными особами. Так, в 1497 году вел. князь Литовский, а потом (1501 — 1506 гг.) король польский Александр, идя с Литвою, Русью и Жмудью на татар к г. Браславлю, расположился лагерем под Заславлем; в это время он бывал в Заславле у князя Ивана Юрьевича Заславского.

В 1711 году император Петр Великий был некоторое время в Заславле для переговоров с королем польским Станиславом Августом касательно Турецкой войны.

В 1780 году 22 мая император Австрийский Иосиф II вместе с Карлом, герцогом Курляндским, и генералом Ласким, отправляясь в Киев, проезжал через г. Заславль и здесь останавливался на «Новом месте» на 2 часа, внимательно присматриваясь к на-

роду, во множестве сюда собравшемуся по сему случаю. Затем в 1787 году тот-же Австрийский император, путешествуя инкогнито под именем графа де-Фалькенштейна, прибыл 8 мая вечером в Заславль вместе с генералом Кинским, здесь переночевал и на другой день утром, после завтрака, отправился отсюда в м. Лабунь и далее на встречу императрице Екатерине Великой, возвращавшейся из Канева.

В 1781 году 27 ноября последний король польский Станислав Августа IV Понятовский, возвращаясь из Каменца, был в Заславле, в замке у князя Януша Сангушко, великого коронного стражника, и, выезжая на другой день, подарил жене сего князя, в благодарность за ее радушный прием, драгоценные, украшенные бриллиантами, браслеты. Он же вторично был в Заславле 15 марта 1787 года, когда ехал в Канев для свидания с императрицею Екатериною Великою. В этот раз он также останавливался в замке князя Януша Сангушко и, пред отъездом на другой день, наградил сего князя орденом Белого Орла.

В 1792 году недалеко от Заславля, под м. Шепетовкою, произошло кровопролитное сражение между польскими и русскими войсками, после чего Заславль, а за ним и вся Волынь занята была русскими войсками.

В 1793 году последовал второй раздел Польши и Волынь, в числе других областей, как древнее достояние России, окончательно была возвращена России. Из большей части возвращенных от Польши русских областей учреждено было в 1793 г. наместничество или генерал-губернаторство, в состав которого вошли губернии Минская, Изяславская, так названная от г. Заславля, и Брацлавская. Первым Минским, Изяславским и Брацлавским наместником и генерал-губернатором назначен был генерал-аншеф, быв. Тульский и Калужский генерал-губернатор граф Михаил Никитич Кречетников, а первым губернатором Изяславской губернии генерал-майор Василий Сергеевич Шереметьев. Главным городом Изяславской губернии предположено было сделать город Заславль или же Константинов (Старый); на первый раз губернатор и губернский чины помещены были в гор. Житомире, который имел быть главным городом наместничества, а сам Кречетников поселился в м. Лабуни Заслав. уез. Кречетников скоро умер, именно 9 мая 1793 г., и на его место назначен был генерал-поручик Тимофей Иванович Тутолмин. В октябре 1794 г. Тутолмин прислал губернатору список предполагаемых городов в Изяславской губернии, в котором значились — Изяславль или Заславль, Житомир, Ямполь (ныне местечко Кременец. уез.), Базаля, Острог, Староконстантинов, Чуднов, Радомысль (ныне Киевской губ.), Корец, Лабунь, Дубровица, Овруч и Ровно. Между тем последовал в 1795 г. третий и последний раздел Польши, по которому к России присоединена остальная западная часть Волыни, а именно нынешние уезды — Владимирский, Ковельский и часть уездов Луцкого, Кременецкого и Дубенского. Вследствие этого и Изяславская губерния изменила свои пределы и даже название. Губернским городом в 1795 г. назначен был Звягель, который в 1796 г. куплен казною у владелицы граф. Зубовой и переименован в Новоград-Волынский, а Изяславская губерния — в Волынскую. В состав ее вошли окружные или уездные города Лабунь, Заславль, Острог, Ровно, Дубровица, Овруч, Радомысль, Житомир, Чуднов и вновь присоединенные уезды Владимирский, Луцкий и Ковельский, тогда как прежние уезды Староконстантиновский, Базилийский и Ямпольский и из вновь присоединенных к России — Кременецкий и Дубенский отчислялись к Брацлавской (ныне Подольской) губернии и присоединены были к Волынской губернии уже впоследствии. До постройки зданий в Новоград-Волынке, губернские присутственные места должны были оставаться в Житомире, где, впрочем, они остались навсегда после того как в 1804 г. окончательно уже установлен был штат Волынской губернии, когда Житомир назначен был губернским городом. Таким образом Заславль сделан был уездным городом Волынской губернии, каким он остается и до настоящего времени.

В 1794 году, для большего развития благосостояния Заславля, сюда была перенесена из Дубна так назыв. контрактная ярмарка (или просто — контракты), находившаяся раньше до 1774 г. в г. Львове (в Галиции). Впрочем в Заславле ярмарка эта просуществовала не более двух лет. Отсюда она была перенесена в Киев, где и ныне ежегодно бывает (около масляницы).

В Заславле сохранились следующие остатки старины. В середине старого города, на высокой горе, над р. Горынем, высится каменное здание древней архитектуры. По словам Стецкого это было некогда княжеское казнохранилище. Но, быть может, это была крепость для заключения преступников и военнопленных татар, или же — это был арсенал, где хранилось оружие в мирное время.

Затем — на «Новом Месте», вблизи замка-дворца нынешнего владельца, со стороны р. Горыни, видны древние бойницы, часть каменного вала и обширные погребя. Это — вероятно, остатки укреплений, возведенных, еще в XV веке князем Василием Феодоровичем Острожским. Погребя же — суть те тайники, куда жители обыкновенно укрывались во время татарских набегов. Эти же погребя в конце 16 и начале XVII века служили местом убежища и религиозных собраний сочинин или ариан.

Наконец, за городом, недалеко от него находятся следы каменных фундаментов, уже сравнявшихся с землей. Полагают, что это был также замок или крепость для защиты города, причем постройку сей крепости должно относить к самым древнейшим временам, — ко времени удельного периода. Об этих развалинах существует среди окрестных жителей следующая легенда. При владельце Заславля князе Януше Сангушко, великом коронном стражнике, пришел однажды к нему в Заслав; замок убогий старик (в конце прошлого века). Получив обычную милостыню, он просил дозволения видаться с княгиней. Когда княгиня вышла к нему, то он начал говорить так: «За вашим городом, княгиня, есть, развалины каменного здания, о которых вы должны знать. Это был некогда громадный оборонительный замок, резиденция ваших предков. Самые старожилы помнят его только в таком состоянии, в каком он ныне находится. Из многочисленных слуг сего замка только один я остался и был непосредственным свидетелем его славы и упадка. Неприятель и время сокрушили этот замок, но в заваленных его погребях остаются сокровитными несметные сокровища, — и я один только могу указать, где их следует искать. Заранее однако предупреждаю вас, милостивая сударыня, что лишь только мы будем уже близко к цели наших поисков, как г. Заславль начнет гореть, а когда сокровища окончательно будут найдены, то весь Заславль совершенно сгорит. Не тревожьтесь однако этим, княгиня, ибо найденными сокровищами можете в триста раз вознаградить убытки жителей. Я же буду в вашей власти и за все отвечаю». Когда княгиня рассказала это сообщение старика своим знакомым, то все советовали ей послушать старика. По этому княгиня назначила день для производства раскопок в известном месте по указанию старика. Стали расчищать мусор. Тысячи рук трудились над этим. Быстро подвигалась работа. И вот вечером, когда решено было приостановить работу до следующего дня, один из рабочих наткнулся на каменный свод. Очевидно, это был свод погребов, где, по словам старика, хранились искомые сокровища. Все воскликнули от радости. Но вдруг в это самое время ударили в набат на городских колокольнях церковных и костельных, и широкое зарево возвестило о пожаре в Заславле. Тревога овладела всеми, и народ, присутствовавший при раскопках, поспешил в город для спасения своего имущества. За ним шел и таинственный старик, терпеливо ожидавший конца пожара. Спустя несколько дней раскопки опять возобновились, под руководством того же старика. Весь почти город вышел любопытствовать. И вот, через несколько часов усиленной работы, взором любопытных показались тяжелые железные двери, ведущие, вероятно, в погребя с сокровищами. Вдруг, в это самое время, Заславль с четырех



Заслав. Мал. Н.Орди.

сторон запылал. Звон колоколов, отчаянные крики бегущих жителей и страшное зарево пожара заставили всех забыть о кладе и спешить в город для спасения своих жилищ. Возле города духовенство с крестами, хоругвями и иконой Пресв. Богородицы встретило княгиню и на коленях умоляло ее оставить это, страшное, с такими несчастиями соединенное, предприятие. Княгиня склонилась на сію просьбу, — велела начатые работы в старых развалинах засыпать землей и мусором и сравнять их с землей. Тотчас пожар прекратился. Таинственный старик незаметно исчез и, не смотря на неоднократные поиски его, никто уже его не видел. Такова народная легенда относительно этих старинных развалин.

Еще заслуживает внимания в Заславле замок или палатцо князей Сангушек. Это громадное и величественное здание довольно тяжелой архитектуры. Когда и кем он построен, князьями Заславскими или Сангушками, достоверно неизвестно. Несколько раз он переделывался, от чего и утратил легкость первоначальной архитектуры. Он находится на Новом-Месте и омывается с двух сторон р. Горынем, а с других двух сторон окружен каналом и каменной стеною. Въезд в замок ведет через длинные, крытые каменные ворота с бывшим некогда подъемным мостом. Эти ворота («брама») прекрасной архитектуры не испорчены через переделку и составляют едва ли не самое красивое здание из всех строений Заславского дворца. Внутри замок-дворец отлично обставлен. В нем находится множество разных древностей — по части наук, искусств, роскоши и неги. Несколько зал его наполнены портретами Заславских владельцев и разными превосходными картинами, — особенно фламандской школы; есть богатое собрание старинных копий — польских и английских и множество китайского фарфора. Но больше всего заслуживает внимания архив князей Сангушек. В состав этого архива вошли: 1) часть архива Острожского; 2) весь Заславский; 3) часть архива Тарновского и 4) двух угасших линий князей Сангушек-Несухонжско-Локачевской весь и Коширской часть, а также третьей, ныне существующей, Ковельской линии. В архиве этом находится богатейшее собрание важных древне-исторических документов, выясняющих эпоху самозванческих смут в России, историю козачества до Богдана Хмельницкого, историю знаменитых родов князей Острожских и Заславских — от начала появления до исчезновения сих родов. Особенного внимания заслуживает собрание документов, относящихся к войне царя Ивана Васильевича Грозного с Сигизмундом Августом, королем польским, — есть тут подлинные письма царя к королю, переписка гетмана Литовского, князя Романа Сангушки с королем, Евстафием Волловичем, Радзивиллами, Ходкевичем и др. знатными лицами; есть тут любопытная переписка гетмана Жолкевского с разными лицами, а также имеется очень много материалов, относящихся к истории Волины. Меж-

ду этими материалами заслуживает внимания большая книга, содержащая в себе публичные акты Волынского воеводства от 1674, 1675, 1699, 1702, 1729, 1730, 1743, 1745, 1760 и 1761 годов. Все эти многочисленные рукописи расположены в хронологическом порядке, тщательно уложены и большею частью переплетены в книги. Самые древние документы сего архива относятся к 1284 г., а новейшие — к 1793 г. Весь этот архив в последнее время перенесен из Заславля в Славуту во дворец князей Сангушек. В настоящее время предпринято издание сего архива под именем «Archiwum ksiązat Lubartowiczow Sanguszkow w Slawucie». Уже издано 4 тома во Львове. Том от 1887 г. обнимает акты от 1366–1506 г., относящиеся главным образом к истории князей Острожских («Munimenta ducum in Ostrog») — Том II от 1888 г. обнимает акты от 1284 г. по 1506 г. из Тарновского архива, относящиеся к истории собственно Польши («графства Висницкого») — Томы III и IV оба от 1890 г. составляют непосредственное продолжение I тома и содержат акты — один с 1432 г. по 1534 год, а другой с 1535 года по 1547 год, относящиеся к истории выдающихся княжеских Волынских домов Острожских, Сангушек и Заславских. Издание 1 и 2 томов сделано под редакцию помещика с. Сивок (Острож. уез.) Сигизмунда Радзиминского, при участии Бронислава Горчака и Петра Скобельского, на средства владельца архива князя Романа Владисл. Сангушко, а 3 и 4 томы изданы под редакцией консерватора сего архива Бронислава Горчака на те же средства. В заглавии 3 и 4 томов справедливо откинута от фамилии Sanguszkow прибавка Lubartowiczow, произвольно навязанная ей польскими историками.

В г. Заславле издревле господствовала православно-христианская вера и все жители его исповедывали единую православную веру, пользуясь покровительством православных владельцев — князей Заславских. Здесь было много православных церквей и монастырей, но костелов латинских вовсе не было. Из сих монастырей исторически известен один женский. Но в каком именно месте Заславля он находился и когда он построен, об этом нет сведений. Архимандрит Пересопницкого (Ровен. уез.) монастыря Григорий перевел полное Четвероевангелие «на мову роускую из языка Болгарского», т. е., с церковно-славянского языка на ту малорусскую речь, какую говорили в то время. Переписчик сего перевода Михайло Васильевич в послесловии говорит, что «евангелие писано накладом благоверной и христоролюбивой княгини (жены) Кузьмы Ивановича Заславского Прасковьи, иначе Настасьи Юрьевны, урожденной княжны Гольшанской, при благоверном и христоролюбивом князе Иоанне Феодоровиче Чарторыйском, зяте ее Милости, частью при Пересопницком Рождество-Богородичном монастыре, а частью в девичьем монастыри Жеславском, с 1561 г. по 1566 г., где Настасья Юрьевна была игуменьей». Когда прекратил, свое существование этот монастырь, неизвестно.

Когда князья Заславские, владельцы Заславля, изменили древне-православной вере своих благочестивых предков и перешли около 1594 года в римо.-католическую, то, благодаря им и по внушению иезуитов, латинство стало проникать в Заславль, — этот издревле-русский православный город. Так, в 1599 году в Заславле впервые является латинский приходский костел (фара), построенный во имя Св. Иоанна Крестителя князем Янушем IV Ивановичем Заславским, первым отступником от Православия в роде князей Заславских. Как выше было сказано, костел этот построен весь из тесанного камня, представляет громадное здание в виде креста. Эрекцией от 1599 г. фундатор — князь. Януш предоставил в собственность костела — плац, на коем он построен, дом и постройки для приход, ксендза и село Лютаровку или иначе — Збиров; кроме того, при сем костеле, для большей пропаганды католицизма, он учредил для детей школу, которая была одною из значительных элементарных школ того времени на Волыни. Во время войн Богдана Хмельницкого, в 1648 г. костел этот был совершенно разрушен и архив его предан огню. В

развалинах он оставался 100 лет, пока владелец Заславля князь Павел-Карл Сангушко, великий Литов. маршалок, не начал возобновлять его, а после его смерти закончила его возобновление в 1756 г. жена его кн. Варвара, урожденная Дунина. В костельном склепе хранятся гробы князей Заславских и Сангушек.

В 1602 г. или 1603 г. тот же князь Януш Заславский построил в Заславле и римско-католический монастырь для монахов бернардинского ордена и при нем костел во имя Св. Архангела Михаила. Он расположен на горе над р. Горынем и кругом обведен каменною стеною. Говорят, что некогда монастырь этот служил крепостью для защиты от неприятеля. Есть предание, что он переделан из древнего замка князей Заславских, но исторических сведений об этом нет в архивах княжеском и монастырском. По всей вероятности, на месте этого кляштора некогда находился Православный монастырь или церковь с крепостью, как имели некогда обыкновение устроят монастыри древле-русские князья, особенно Острожские (напр., Дерманский монастырь в с. Дермани, Св.-Троицкая церковь в м. Межиричи возле Острога), и только впоследствии этот монастырь или церковь были переделаны в костел. В этом бернардинском монастыре хранится Чудотворная икона Пресв. Богоматери. По преданию, она была фамильною святынею князей Заславских и, по построении сего кляштора, была перенесена сюда от них. Вероятно, эта икона находилась сначала в бывшей некогда на сем месте православной церкви и осталась в ней по обращении ее в латинский костел. В 1648 году этот бернардинский костел был также разорен козаками Хмельницкого и только в 1727 г. был возобновлен тем же князем Павлом Сангушком, вел. литовским маршалком. Кляштор этот никогда не владел недвижимым имуществом, однако ему были записаны значительные денежные суммы — князьями Сангушками и др. Волын. панами. В нем находятся портреты князей Сангушек, Святополк-Четвертинских и др. Есть здесь богатая библиотека, вмещающая в себе до 5000 томов книг; сюда вошли и библиотека Дубенского Бернардин. кляштора, закрытого в 1854 г. В этой библиотеке есть много древних, еще неизвестных, хроник, а также почти полное собрание сеймовых дневников. В монастыр. архиве имеются древние кляшторные записки о козацком возстании, называемые «Silva virgin» и др. рукописи. Но все это находится в полном беспорядке, а частью даже изорвано.

В 1750 году, владелец Заславля, князь Павел-Карл Сангушко незадолго до смерти построил на «Новом-Месте», подле замка костел с кляштором для латинских монахов Мисионеров и записал 13 апреля 1750 г. для него в собственность три села — Волков, Волковчики и Геляковку с 279 душ мужских и 229 душ женских, и анноты на шпиталь (богачельню) 600 злотых польских. Сверх того, князь Иероним Сангушко, воевода Волынский, а также Александр Княгининский и ксендз Лаврентий Задарновский завещали сему кляштору капитал в 87,963 злотых польских. Это — самый громадный и величественный костел в Заславле.

Все эти три костела — приходский, бернардинский и мисионерский существуют в Заславле и в настоящее время. Здесь был некогда еще четвертый костел с кляштором Кармелитским, развалины которого видны и теперь возле замка, но о нем нет сведений, когда и кем он построен и когда уничтожен.

Таким образом в Заславле, этом древне-русском православном городе, мы встречаем главным образом костелы, да кляшторы, поражающие своею величественностью. От древнего православия, искони здесь господствовавшего, не сохранилось здесь и следов: не видно тут ни древних церквей, ни православных монастырей, некогда украшавших город. Правда, и в настоящее время существуют здесь приходские и две кладбищенские православные церкви, но они построены лишь в позднейшее время — в настоящем столетии и по своему внешнему виду значительно уступают величественным латинским костелам.

В г. Заславле в настоящее время находятся следующие церкви:

1. Соборная церковь во имя Рождества Господа нашего Иисуса Христа помещается в старом городе. Постройкою начата в 1825 году на добротные пожертвования, а окончена на средства местного помещика, Заславского владельца, князя Карла Сангушко. Освящена в 1836 году. Внутри украшена тоже на средства добротных дателей. Иконостас нов, о 2 ярусах. Каменная. Покрывается жостью и покрашена медянкой. При ней каменная, на 4 столбах, колокольня. В церкви устроен придел во имя Преображение Господня. Утварью, ризницею и богослуж. книгами церковь не богата. Копии метрических книг хранятся с 1744 г., а испов. введом. с 1806 г. Опись церк. имущества имеется от 1837 г. и 1886 г. Проводы бывают в Светлую субботу. Приход 5 кл. Церковь эта назначена соборною в 1863 году. Земли: под соборным погостом 680 саж., пахот. в 1 смене в урочище под с. Васьковцами 17 дес. 1060 саж. и при ней чистого сенок. 440 саж., под проселочными дорогами 360 саж., пахот. во 2 смене в урочище за Токами 13 дес. 958 саж., и под полевою дорогою 312 саж. пахот. в 3 смене урочище под Лютаркою 18 дес. 910 саж., сенок. при р. Горыни под с. Васьковцами 9 дес. 2153 саж., под канавою 447 саж., усадеб. 1 дес. 1610 саж., под кладбищем и кладб. церковию 1 дес. 1245 саж., под строениями, дворами и пусто-порожним местом старого кладбища 1807 саж., под косогором 520 саж. и под частию улицы 128 саж., — всего 64 дес. 650 саж. По качеству грунта, земля торфяная и находится от церкви 1 смена в 3 вер., 2 смена в 2 вер. и 3 смена в 1/2 вер. На эту землю имеются копии и планы отдаточного листа от 1819 г., подлинники же их хранятся в архиве Вол. дух. консистории. Причт: протоиерей 500 руб., священник 400 руб., диакон 180 руб., псаломщик 100 руб., пономарь 70 руб. и просфорня 30 руб. Церкви принадлежат 6 домов, из коих 3 старых находятся за городом близ кладбищенской церкви, — в одном из них помещается протоиерей, другой дом назначен для диакона, в третьем живет псаломщик; при первом доме есть хозпостройки для хлеба и скота, а при двух последних — сараи для хлеба; другие три дома находятся возле самой соборной церкви, причем в доме, стоящем на церк. погосте на одной половине живет собор. пономарь, а на другой — церк. сторож и две старухи, затем в доме, стоящем на церк. земле за церк. оградой в одной половине живет соборн. диакон, а в другой — помещается школа грамотности, в третьем доме — за церковной оградой помещается соборный священник, при этих трех домах есть сарай для дров. На бывшем некогда кладбище, отобранном в 1869 г. от князя Сангушко, находятся 4 еврейских дома, платящих весьма ничтожный чинш. Ярмарки бывают в центре города: на проводы, 20 июля, 6 августа, 26 сентября и 8 ноября. В 2 вер. от города есть чугунолитейный завод Клейца. Есть три мельницы владельца города князя Сангушко. Есть почтово-телеграфная контора, упрощенное общественное управление при общественном старосте и ремесленная управа при ремесленном голове из христиан и цехмистере из евреев. Двуклассное городское училище Мин. Нар. Пр., с приготовительным классом, сущ. с 1869 г.; учеников в 1884 г. было 96 муж. п. и 54 жен. п. есть три римо.-католич. костела — бернардинский, миссионерский и фара. Дворов в приходе 123 1/2, прихож. 957 д. об. п.; римо.-католич. 410 д. об. п.; евр. 2989 д. об. п. Настоятель собора, протоиерей Даниил Иванович Роздольский (с 2 сентября 1884 г., а на службе с 6 декабря 1846 г.), священник Николай Стефанович Чайковский (с 18 мая 1888 г.), диакон Павел Николаевич Помазанный (с 24 августа 1886 г., а на службе с 8 мая 1868 г.), псаломщ. Лукиан Леонтиевич Яницкий (с 18 декабря 1886 г., а на службе с 19 мая 1884 г.) и пономарь Михаил Антонович Калинович (с 10 февраля 1888 г.).

К этому приходу приписана кладбищенская Успенская церковь в г. Заславле.

Церковь во имя Успения Пресвятыя Богородицы. Кладбищенская. Построена в 1800 году на средства прихожан. Деревянная, маловместительна, ветха. В ней происходит отпевание умерших, а также совершаются заупокойные литургии. Церковь



Заслав. Вид на старе місто. Поштова листівка початку ХХ ст.

эта принадлежит соборному Св.-Преображенскому приходу г. Заславля.

Церковь во имя Святителя и Чудотворца Николая в Новом Городе. Построена в 1861 году на средства владельца г. Заславля, князя Романа Сангушко, по распоряжению Правительства. Каменная, совместно с такою же колокольнею. Утварью достаточна, ризницею скудна, богосл. книгами достаточна. Есть благодатная, особочтимая икона Святителя Николая. Копии метрич. книг хранятся с 1796 г. Опись церк. имущества составлена в 1864 г.

Эта Св.-Николаевская каменная церковь построена на месте разрушившейся от ветхости дерев. церкви, сооруженной в 1766 году на средства прихожан. До 1862 г. она числилась соборною, а в 1862 г., по маловместительности, была переименована в приходскую, каковою числится и до сих пор. Священнослужителями при сей церкви состояли: 1) свящ. Лука Васкевич с 1754 г. по 1756 г.; 2) свящ. Кирилл Шунецкий с 1756 г. по 1771 г.; 3) свящ. Иоанн Подзуржанский с 1771 г. по 1788 г.; 4) свящ. Трофим Лукаевич с 1788 г. по 1795 г.; 5) свящ. Павел Леневиц с 1795 г. по 1803 г., затем в 1803 г. приход наблюдали — свящ. с. Зубаров Александр Кущинский и свящ. Староместской Преображенской церкви г. Заславля Симеон Тхоржевский; а в 1804 г. наблюдал протоиерей Иоанн Стрелецкий; с 1804 г. по 1809 г. метрич. книг нет. С 1809 г. по 1815 г. приход наблюдали свящ. Иоанн Нестерович, Василий Васькевич, Александр Кущинский, Стефан Бильский, Иоанн Гурковский, Фома Бордзинский, Иосиф Дашковский и Феодор Дверницкий; 6) приход. протоиерей Михаил Бендеровский с 1815 г. по 1839 г., он построил каменную ограду вокруг приход. кладбища и около половинной части усадеб. земли; затем с 1839 г. по 1840 г. приход наблюдал свящ. Александр Тхоржевский; 7) приход. свящ. Иосиф Струминский с 1840 г. по 1850 г.; затем в 1847 г. был назначен второй свящ. Даниил Роздольский, прослуживший здесь до 1862 г., и с ним место второго священника упразднено; 8) прих. свящ. Иоанни Славин с 1850 г. по 1859 г.; 9) свящ. Александр Переверзев с 1859 г. по 1862 г.; 10) свящ. Филарет Кушевиц с 1862 г. по 1865 г.; 11) свящ. Агафодор Потаповский с 1865 г. по 1875 г. и 12) свящ. Мартинаан Адамович Копачевский с 1875 г. по настоящее время (1891 г.) служит.

В сей церкви имеется местно особочтимый образ Святителя Николая Чудотворца; на раме сего образа находится до 15 металлических привесок, из чего можно заключать, что икона чувствуется прихожанами с давних времен. По всем, имеющимся в церкви, сведениям, не видно, чтобы церковь эта когда-либо была настоящею униатскою, так как не имеется при ней ни книг униатских, ни одежды священнослужительской, имеющей вид униатской, а равно нет никаких священных предметов и изображений, кои напоминали бы что-либо из времен унии, за исключением разве того, что в метрич. книгах — в двух местах записаны метрич. акты по-польски, именно — с 1756 г. по 1771 г. и с 1792 г. по 1795 г., за все же последующие годы метрич. акты записаны

по-русски. Хотя коренные прихожане Заслав. Николаевского прихода состоят из хлебопашцев и ремесленников, по нравами и обычаям они ничем не отличаются одни от других: все они говорят смешанным наречием — русским и малорусским, ходят в одежде одной формы и исполняют одни обычаи как при свадьбах, так и при крестинах. Свадьба первоначально начинается в доме невесты, а на второй день свадебного торжества родственники, музыканты и все пирующие на браке переходят или переезжают на подводах с новобрачными — из дома невесты в дом жениха — с пением разных свадебных песен, в коих восхваляются чистота и целомудрие брачующихся лиц, и здесь свадебное торжество на третий день совсем оканчивается. На крестинах соблюдается тот обычай, что каждому лицу, присутствующему при крещении младенца, повивальная бабка дарит букет цветов, за который получивший его обязывается платить бабке по нескольку копеек.

Проводы бывают в Светлую субботу: по совершении заупокойной литургии в приход. храме совершается крестный ход на кладбище и здесь, в кладбищенской Св.—Михайловской церкви, совершается общая панихида по создателях и благотворителях храма, о почивших священнослужителях его и о всех, от века погребенных на кладбище, православных христианах; затем, по приглашению прихожан, бывают частные панихиды. Земли: усад. под церков. погостом 2038 саж., огород. 950 саж., под кладбищем 2 дес. 144 саж., пахот. в 1 смене 10 дес. 1913 саж., во 2 смене 12 дес. 280 саж., и в 3 смене 13 дес. 773 саж., сенок. в урочище «Черная Дубрава» в 10 вер. от города 22 дес. 1588 саж., — всего 62 дес. 486 саж. На церк. сенокосе был строевой дубовый лес, который в 1865 году местною владельческой экономией весь вырублен, о чем заведено было дело в быв. Заславском суде, поступившее, по закрытии сего суда, в Волын. дух. консистор.

На все церк. земли имеются план и отдаточный лист от 1819 г., в подлиннике хранящиеся в архиве Волын. дух. консистории; копии же с них, хранившиеся в церкви, вытребованы в 1861 г. быв. Заславским уездным судом по заведенному причтному делу о порубке церк. леса помещичьим экономом Жукевичем и представлены с делом в Уголовную Палату, — по закрытии же сего Суда, дело и документы эти отосланы в архив Житомирский. Первые две смены пахот. земли находятся в расстоянии от усадьбы в 1½ вер., 3 смена — в 5 вер. и сенокосная — в 10 вер. Причт: свящ. 400 руб. и псаломщ. 100 руб. Для свящ. дом на церк. земле и хозяйской — два сарая — для хлеба, дров и скота и камен. погреб — построены на средства прихожан и частью церкви. Псаломщик живет в новом дер. доме, построенном в 1886 г. на средства прихожан и частью церкви на быв. крестьянской земле, переуступленной в 1871 г. церкви; при нем имеются два сарая для хлеба, дров и скота. Кроме того, на церк. земле имеются: 1) дерев. дом о 4 комнатах с сараем для дров и скота с погребом, пожертвован в 1881 г. дочерьми быв. приходского протоиерея Михаила Бендеровского — в пользу церкви, уже стар. отдается в наем; 2) каменный флигель, построенный при каменной церковной ограде с сараем, отпускается для помещения вольно-наемного пономаря; 3) старый дерев. дом на кладбище, достроенный на средства прихожан для приюта престарелых бедных прихожан на одной половине его, а на другой его половине помещается школа грамотности; 4) старый дерев. дом на сенокосн. земле в урочище «Черная Дубрава», составляя собственность баяв. приходской просфорни Александры Ковшевич, в 1880 г. приобретен местным свящ. Мартином Копачевским, и при нем хозяйской с пчельником, воздвигнутый там же священником на его собственные средства в 1884 г.; 5) на церковном погосте небольшое каменное здание, в коем, по случаю разрушения старой деревянной церкви, временно отплялись прежде богослужения, с 1881 г. по 1887 г. в этом, здании содержался склад восковых свечей церковью 1 благочинного округа Заслав. уезда, а ныне помещается архив церкви и склад

церков. вещей; 6) церк. учителем состоит местный крестьянин окончивший приготов. класс Заславского 2 классного городского училища, Иван Силев. Островский; учеников в 1888 г. было 37 муж. п. и 13 жен. п. Существует церк.—прих. братство издавна. Ярмарки в приходе — 6 января, в сырной четверг, 9 мая и на 2 день праздника Св. Троицы. Есть кожевенный завод. В приходе находятся: уездное полицейское управление, уездное Казначейство, дворянская опека, городская больница, тюрьма, арестный дом, волостное Правление, камеры Мирowego Судьи и Судебного Следователя. Дворов 208, прихож. 1681 д. об. п.; римо.—катол. 360 д. об. п.; евр. 3365 д. об. п. Свящ. Мартириан Адамович Копачевский (с 1875 г., а на службе с 23 ноября 1869 г.) и на псаломщ. вакансии диакон Владимир Иосифович Голинковский (с 18 июля 1890 г.). К этой церкви принадлежит кладбищенская Св.—Михайловская церковь в г. Заславле.

Церковь во имя Св. Архистратига Михаила. Кладбищенская. Построена в 1869 году на средства прихожан и частью самостоятельной приходской церкви. Деревянная, совместно с такою же колокольнею. При этой церкви находится школа грамотности, помещающаяся в доме богадельни. Церковь эта принадлежит к Св.—Николаевскому приходу г. Заславля.

ЗУБАРЫ с., при небольшом ручейке, волости Заславской, от Заславля 7 вер. Церковь во имя Первомученика Архидиакона Стефана. Построена в 1791 г. на средства Зубаревского прихожанина Иванюка. Деревянная, с такою же колокольнею, прочна. Утварью не скудна. Копии метр. книг хранятся с 1798 г., а испов. вед. с 1810 г. Опись церков. имущества имеется от 4 августа 1806 г. и 1885 г. Проводы бывают в Фомину неделю. Земли: усад. 1 дес. 602 саж., пахот. 24 дес. 1107 саж. и сенок. 9 дес., — всего 54 дес. 1709 саж. На эту землю имеются подлинник плана, составленного в 1851 г. вольнопрактикующим землемером Вербским, а также презента, данная 15 ноября 1757 года князем Янушем Сангушко и подлинником хранящаяся в архиве Волын. дух. консистории. Причт пользуется землею спокойно. От церкви земля в 1—6 вер. На церк. земле имеется ветхий дерев. церковный дом. Дворов 59, прихож. 506 д. об. п. Церковь эта приписана к приходу с. Репок в 2 вер.

Село Зубары, под именем с. Жубаров Заславской волости, как имение князя Януша Заславского, воеводы Подляского, упоминается в акте от 7 декабря 1601 г., — в донесении возных Волынского воеводства Криштофа Щуки и Станислава Янковского Луцкому гродскому суду об осмотре ими местечек и сел Луцкого повета, опустошенных и сожженных татарами в 1593 году: в числе этих сел значится и село Жубары.

КЛЕМБОВКА с., при р. Горыни, волости Заславской, от Житомира 185 вер., от Заславля — ближ. почт. ст. 4 вер., ближ. жел.—дор. ст. Шепетовки 22 вер., ближ. приход. с. Васьюковец 2 вер., с. Великих Щуровец 4 вер., с. Мыслятина 6 вер. и с. Репок 10 вер. Приход 7 кл. Церковь во имя Св. Чудотворцев и Безсребреников Космы и Дамиана. Построена в 1741 году на средства прихожан. Деревянная, с такою же колокольнею, прочна. В 1872 году обновлена, причем была поставлена на камен. фундам., внутри уложен новый пол, пристроены новые ризница и пономарня, иконостас обновлен и позолочен. В 1884 г. дана новая жесть на всех трех церк. куполах и церковь вновь снаружи окрашена.

Утварью достаточна. Проводы бывают в Фомину неделю. Метрич. книги хранятся с 1742 г., а испов. ведом. с 1827 г. Опись церк. имущества имеется от 1806 г. На кладбище имеется часовня, построенная в 1861 г. прихожанами. Земли: усадеб. с огородом и церк. погостом 3 дес. 871 саж., пахот. в 1 смене в урочище «Псарня» 7 дес. 1041 саж., во 2 смене в уроч. «Щуровцы» — 6 дес. 1462½ саж., в 3 смене при дороге Топоровской 10 дес. 140 саж., сенок. в уроч. «Черные Лозы» 14 дес. 1489½ саж. и неудобной под дорогою за «Псарнею» 400 саж., — всего 42 дес. 304 саж. На эту землю имеются план от 15 мая 1850 г. и проект

в подлинниках, а копии с них в архиве Волын. духов. консистории. Лесу нет. От церкви пахотная земля в 3 вер., а сенокосная в 12 вер. По качеству грунта, земля — суглиниста. Причт владеет землею спокойно. Причт: свящ. 300 руб. и псаломщ. 50 руб. Для священ. дом и хозпостройки построены на средства местного помещика князя Романа Сангушко. Для псаломщ. дом и хозпостройки построены прихожанами. К сев. от церкви, в конце села, находится Церк.-прих. школа в обществ. доме, с содержанием в 180 руб. от прихожан; учителем состоит окончивший 2 классное Новоград-Волынк. училище Василий Иванович Смирнов; учеников 32 муж. п. и 1 жен. п. Владелец села — князь Роман Сангушко. Есть свеклосахарный завод Потоцкого и водяная мельница о 4 поставах. Деревня прих. Мытковцы в 1/2 вер. Дворов 112^{1/4}, прихожан 905 д. об. п.; римо.-катол. 100 д. об. п.; евр. 60 д. об. п. Священ. Иоанн Николаевич Жукович (с 2 октября 1880 г., а на службе с 28 мая 1879 г.) и псаломщ. Арсений Иосифович Шляпчинский (с 1879 г.)

КРОПИВНА с., (иначе — Крапивна) расположено вдоль р. Хомор, текущей из «Зубовец» — предместья этого села; получило свое название от крапивы (по местному — кропыва), в изобилии растущей вблизи села, на болотистой местности. Волости Тарнавской, от Житомира 180 вер., от Заславля — ближ. почт. ст. 15 вер., ближ. жел.-дор. ст. Шепетовки 35 вер., ближ. прих.: с. Подлесец 3 вер., с. Пиляев 3 вер., с. Нового-Села 3 вер., с. Влашановки 2 вер. и с. Репок 12 вер. Приход 7 кл. Церковь во имя Рождества Пресв. Богоматери. Построена в 1826 году на средства прихожан. Деревянная, на камен. фундам., совместно с такою же колокольнею, крыта жостью. Утварью, ризницею и богослуж. книгами достаточна. Копии метрич. книг и испов. ведомости хранятся с 1794 г. Опись церк. имущества имеется от 31 июля 1806 г. Земли: усадеб. с огородом и церк. погостом 1 дес. 1163 саж., пахот. в 1 смене за селом под корчмою 13 дес. 56 саж., во 2 смене 10 дес. 2070 саж., в 3 смене под полуручьем 12 дес. 1106 саж., сенок. в 1-м участке, в урочище под ставом Зубовецким, 3 дес. 1071 саж., во 2-м участке с огородами мазуров 11 дес. и добавлено к огород. земле возле Зубовецкого сенок. 1320 саж., — всего 53 дес. 414 саж. На эту землю есть при церкви план от 16 октября 1856 года. Причт: священ. 300 руб. и псаломщ. 50 руб. Для священ. дом о трех комнатах с людскою и хозпостройки построены прихожанами в 1866 году и требуют починки. Псаломщик помещается в доме церк.-прих. школы без хозпостроек. Церк.-прих. школа существ. с 1865 года с жалованьем учителю от прихожан в 80 руб. в год, помещается в общественном доме; учеников в 1888 году было 20 д. муж. п. Владелец села князь Сангушко. Дворов 69, прих. 522 д. об. п., римо.-катол. 69 д. об. п. Свящ. Даниил Исидоров. Балковский (с 12 сентября 1887 года, а на службе с 22 ноября 1853 года) и псаломщ. Даниил Осипов. Шуликовский (с 1881 года). Церковь эта с давних пор, до 1846 года, была самостоятельною, а с 1846 года по 1860 год была приписана к Подлесецкому приходу, с 1860 же года опять стала самостоятельною.

КУНЕВ м., при р. Вилие, волости Куневской, от Житомира 195 вер., от Острога и ближ. почт. ст. 15 вер., от ближ. жел.-дор. ст. Оженина 28 вер., от ближ. приход.: с. Ляхова 3 вер., с. Новомалина 5 вер. и с. Вилии 7 вер. Приход 7 кл. Церковь во имя Святит. и Чуд. Николая. Построена в 1878 г. на средства прихожан. Деревянная, совместно с такою же колокольнею. Крыта железом, на каменном фундам. Утварью достаточна. Проводы бывают в Фомин понедельник. Копии метрич. книг хранятся с 1799 г. Опись церковного имущества составлена в 1884 г. Земли: усад. 1,46 дес., пахот. 22,45 дес., сенок. 10,09 дес., всего удобной 34 дес. Неудобной под зарослями 1,63 дес., под болот. 3,19 дес., под пасаками 8,73 дес., под обрывами 0,95 дес., под дорогами 0,82 дес., под строениями и двором 0,15 дес. и под церковным погостом 0,35 дес.; всего неудобной 15,82 дес. Кроме того в дд.



Маєток у с. Плужному. Мал. Н.Орди.

Мартыне и Каменке под мельницею и плотиною 0,05 дес., под прудом 5,99 дес., под болотом 3,26 дес. и под каменоломнею 0,52 дес. Всего церковной земли 59,04 дес. На эту землю план есть, а межевой книги нет. От церкви земля в 2,3 и 4 вер. Причт: свящ. 300 руб. и псал. 50 руб. Кроме того, по распоряжению Министра государ. имуществ от 10 января 1874 г., в пользу причта отданы мельница в д. Каменке деревянная о двух поставах, крытая досками, длиною и шириною в 3^{1/2} саж., и каменоломня в той же деревне; но с каменоломни причт не получает дохода, так как камень из ее выбран еще в то время, когда она находилась в владении Министерства государ. имуществ. Причтов. дома и хозпостройки имеются. Церк.-прих. школа открыта 24 окт. 1886 г., помещается недалеко от церкви. Учеников 22 муж. п. Есть волостное управление, а также три завода — 2 кожевенных и один пивоварней. Базары бывают по воскресным и празднич. дням. Есть каменный римо.-катол. костел. Деревни прих.: Каменка, Мартынье и Закриничье в 4 вер., препятствий в сообщении нет. Дворов: 131, прихож. 1636 д. об. п., римо.-катол. 75 д. об. п.; евр. 800 д. об. п. Свящ. Василий Иваницкий (с 1888 г.) и псал. Семен Степан. Подмишальский (с 1868 г.).

Местечко Кунев упоминается в актах от 1545 года, — в описи Луцкого замка, в числе городень которого упоминается и городня «Семена и Михаила Еловичей с Кунева». Еще оно упоминается в акте от 1569 года 25 мая, — в универсале короля Сигизмунда Августа о присоединении земли Волынской к короне Польской. Король, под угрозой конфискации имений, повелевает дворянам согласиться на соединение и подтвердить согласие присягою. Список обывателей Луцкого повита, как присягавших, так и не явившихся к присяге, при сем прилагается. В списке присягавших упоминается «Семен Елович с Кунева». Местечко это — грязное и бедное — лежит в болотистой низменности, среди песков и хвойного леса. Оно некогда принадлежало Малинским, потом перешло к полковнику Станиславу Яблоновскому, а в 1831 г., во время польского мятежа, было конфисковано в казну, которой и ныне принадлежит. При церкви м. Кунева священнослужителями состояли: 1) свящ. Иоанн Малежанский 1799–1800 гг.; 2) свящ. Игнатий Петровский 1800–1805 гг.; 3) свящ. Григорий Чернышевский 1805–1812 гг.; 4) свящ. Василий Лозинский 1812–1825 гг.; 5) свящ. Яков Рубинович с 1825 г. до конца 1866 г.; 6) свящ. Яков Новоселецкий с октября 1866 г. до 1880 г.; 7) свящ. Константин Константинович Червинский с 1886 до 1888 г.; 8) свящ. Василий Иваницкий (с 1888 г.) ныне служит.

ЛЕЩАНА с., при р. Хоморе, волости Сульжинской, от Житомира 150 вер., от Заславля 20 вер., ближ. почт. ст. Вербовец 7 вер., ближ. жел.-дор. ст. Шепетовки 30 вер., ближ. прих.: с. Даньковец 1 вер., с. Вербовец 3 вер., с. Лавриновец 7 вер., с. Подлесец 8 вер. и с. Репок 8 вер. Приход 5 кл. Церковь во имя Святых Живоначальные Троицы. Построена в 1851 году на средства помещика князя Сангушко и прихожан. Деревянная, на

камен. фонд., с такою же ветхою колокольнею, прочна и вместительна. Утварью достаточна. Проводы бивают в Светлую субботу. Копии метрич. книг и испов. ведом. хранятся с 1810 г. Земли: усадеб. с церк. погостом 2 дес. 1802 саж., пахот. в 3 сменах 16 дес. 1916 саж., под хутором с местом для пасеки и с лесом, годным для рубки на дрова — 7 дес. 216 саж., сенок. 3 дес. 1753 саж., — всего 30 дес. 887 саж. На эту землю имеются проект от 1851 г. и план от 1853 г., в подлинниках хранящиеся в Заслав. уезд. суде и Волын. дух. консистории. 1 смена пахот. земли от церкви в 100 саж., а 2 и 3 смены ее в 1 вер.; сенокос. с лесом в 2 вер. Причт: священ. 300 руб., псаломщ. 50 руб., пономарь 38 руб. и просфорня 16 руб. Причт. дома и хозяйстройки новы и прочны, впроче для свящ. дом и постройки требуют починки. Церк.—прих. школа помещается в обществен. доме, с содержанием в 130 руб. от прихожан; учительницей с 1881 г. состоит учившаяся в 4 классах Житомир. женской гимназии, дочь военного врача, Елена Антоновна по мужу Недзводовская; учеников в 1890 г. было 28 муж. п. и 2 жен. п. в возрасте от 8 до 12 лет. Владелица села — графиня Мария Потоцкая, урожд. кн. Сангушко. Дворов 126, прихож. 992 д. об. п.; римо.—катол. 8 д. об. п.; евр. 16 д. об. п. Свящ. Иоанн Ильич Хращевский (с 5 сентября 1855 г.), псаломщ. Петр Иванов. Писаржевский (с 1868 г., а на службе с 1865 г.) и пономарь Мефодий Яковлевич Божкевич (с 27 февраля 1865 г.). К этому приходу приписана церковь в с. Бейзымах в 1 вер.

Священнослужителями при церкви с. Лещаны состояли: 1) парох Тимофей Божкевич с 1760 г. по 1778 г.; 2) парох Симеон Слошинский с 1781 г. по 1804 г.; 3) иерей Кирилл Слошинский с 1804 г. по 1811 г.; 4) свящ. Григорий Шаравский с 1811 г. по 1830 г.; 5) свящ. Иаков Черняшевский с 1830 г. по 1853 г. и 6) свящ. Иоанн Ильич Хращевский с 5 сентября 1855 г. по настоящее время (1891 г.) служит. Название свое село Лещана (или — песчаны) получило от того, что некогда оно окружено было дремучим строевым лесом, который ныне отстоит от него в 2 вер.

ЛЮТАРКА с., волости Заславльской. Церковь во имя Казанской иконы Божией Матери. Построена в 1885 году на средства прихожан. Кладбищенская. Деревянная, очень мала. Дворов: 36 $\frac{1}{4}$, прих. 312 д. об. п. Церковь эта приписана к самостоятельному приходу с. Михли в 3 вер.

МАЛАЯ РАДОГОЩ с., волости Плужанской. Церковь во имя Покрова Пресв. Богородицы, с приделом во имя Вознесения Господня. Построена в 1800 г. на средства крестьянина этого села Мануила Мельника. Деревянная, крепка, совместно с такою же колокольнею, устроенною на притворе ее. Утварью, ризницею и богослуж. книгами недостаточна. Имеется благодатная икона Божией Матери. Отпусты бивают в праздники Вознесения Господня и Покрова Пресв. Богоматери. Опись церк. имущества имеется от 1806 и 1884 гг. Земли: усад. 1751 саж., на которой находится собственный дом местного свящ. Иоанна Коровицкого. Земля эта показана на плане об угодьях самостоятельной Мякотской церкви. Дворов 8 $\frac{3}{4}$, прихож. 68 д. об. п. Церковь эта издавна приписана к самостоятельному приходу с. Мякот в 3 верстах, как это видно из церк. документов, хранящихся в Вол. дух. консистории от 1826 г.

Село Малая Радогощ некогда принадлежало кн. Острожским, потом Конецпольским, затем Яблоновским, в руках коих и ныне оно находится.

МИХЛЯ с., при р. Горыни, волости Заславльской, от Житомира 200 вер., Заславля — ближ. почтов. ст. 3 вер., ближ. жел.—дор. ст. Шепетовки 20 вер., от ближ. прих.: с. Радошовки 5 вер., с. Сошного 5 вер., и с Репок 12 вер. Приход 5 кл. Церковь во имя Рождества Пресвятыя Богородицы. Построена в 1881 году на средства прихожан. Деревянная, на каменном фундаменте, прочна, с такою же колокольнею. Утварью достаточна. Копии

метрич. книг хранятся с 1776 года, а испов. ведом. с 1803 года. Опись церк. имущества составлена в 1781 году. Земли: усадеб., и под церк. погостом 1 дес. 1679 саж., пахот. в 1-й смене 12 дес. 776 саж., во 2-й смене 9 дес. 621 саж., в 3-й смене 6 дес. 739 саж., сенок. 5 дес. 264 саж., — всего 34 дес. 1679 $\frac{1}{2}$ саж. От церкви земля в 5 вер. и менее. На эту землю есть при церкви только отдаточный лист, а план от 1851 года — вытребован по случаю захвата церк. земель и их невыходности — в Волынский губернский Комитет, но дело о захвате и до сих пор не окончено, вследствие чего и ныне церк. земля подвергается частому захвату, так что в действительности находится в пользовании причта всего 26 дес. Причт: священ. 300 руб., псаломщ. 50 руб., поном. 38 руб. и просфор. 16 руб. Для свящ. дом построен в 1885 году на средства помещика и прихожан. Для псаломщ. и поном. дом о двух отделениях построен в 1883 году; для просфор. дома нет. Церк.—прих. школа помещается в общественном доме с содержанием в 200 руб. в год от прихожан; учеников в 1890 году было 34 муж. п. и 4 жен. п. Учительницею состоит Евфросиния Война, оконч. Житомир. дух. училище. Владелец села князь Роман Сангушко. В селе имеются — писчебумажная фабрика, поставяющая бумагу в Почаевскую типографию, а также заводы винокуренный и пивоваренный. Дворов 99, прих. 847 д. об. п.; римо.—катол. 99 д. об. п. Священ. Симеон Григорьевич Сингалевич (с 17 октября 1848 года), псаломщ. Анания Алексан. Варницкий (с 14 июля 1886 года, а на службе с 1880 года) и поном. Георгий Иванович Славутинский (с 1884 года, а на службе с 1868 года). К этому приходу приписаны три кладбищенских церкви,



Єврейське свято. Мал. XIX ст.

из коих одна в том же с. Михле, другая в с. Путринцах в 1 вер. и третья в с. Лютарке в 3 вер.

В том же с. Михле есть церковь во имя Св. Великомученика Димитрия. Построена в 1861 году на средства местного крестьянина Иереми Бернадского и при пособии прихожан. Кладбищенская. Деревянная, очень мала. Церковь эта приписана к Рождество—Богородичному приходу с. Михли.

Село Михля, под именем с. Михолский, как имение княгини Елены Заславской, жены кн. Ивана Юрьевича Заславского, упоминается в акте от 31 декабря 1520 года, — в листе кн. Константина Иванов. Острожского к княжне Елене Ивановне Заславской, обещающем дать ей должное удовлетворение за убытки, причиненные в ее имениях его подданными — острожскими мещанами; в сем листе князь Острожский говорит, что боярин княгини Яцек Путринский от ее имени докладывал ему, что его острожские мещане «Пущу Вашей Милости Радоселскую вырубали на будованье, противку Псирова и Цвитохи, на сей стороне Горыни и теж о том Вашей Милости боярин жаловал, иж в середворе мужики Белотынские (с. Белотин в Острож. уезд.) у

Вашей Милости землю уходячи округ, Святого озера (ныне это озеро — в лесу по дороге из Славуты в Михлю) Деражной и Шебиного и у Михолскую з овцами, дерево бортное рубают со бчочами» (название Деражной еще доселе удерживает восточная часть Славуты, в XVI веке здесь было, вероятно, незначительное поселение, на месте которого, а также на месте другого поселения Воли, около 1634 года заложена Славута, под именем Славутына. После смерти княгини Елены, село Михля делается собственностью ее сына князя Кузьма Ивановича Заславского. В 1534 году 28 апреля король Сигизмунд потребовал князя Илию Константиновича Острожского, воеводича Троцкого, старосту Бряславского и Венецкого к себе на суд по жалобе на него князя Кузьмы Иванов. Заславского за обиды, чинимы им, кн. Острожским, в его имениях; в числе обид значится, между прочим, что подданные кн. Острожского в «Мекотце (из с. Мекот) и Белотинцы быдло свое у пуцу его (кн. Заславского) Мехолскую и Радошинскую угонювали».

МИХНОВ с., при р. Горыни, волости Михновской, от Житомира 170 вер., Заславля — ближ. почтов. ст. 11 вер., от ближ. жел.-дор. ст. Шепетовки 33 вер., ближ. прих.: с. Клембовки 6 вер., с. Мыслятина 3 вер., с. Тележинец 8 вер., с. Шельвова 6 вер. и с. Репок 14 вер. Приход 5 кл. Церковь во имя Святой Параскевы. Построена в 1741 году на средства прихожан и бывшего священника Григория Тележинского. Деревянная, на каменном фундаменте, покрыта жостью, ветха и маловместительна, при ней каменная колокольня о трех столбах. Утварью достаточна. Проводы бывают в Фомино воскресенье. Копии метрич. книг хранятся с 1800 года. Опись церк. имущества составлена в 1806 году. Земли: усадеб., с огород. 3 дес., пахот. в 3-х сменах 30 дес., сенокос. в урочище «Скрыпниках» 1 дес. 1800 саж. и на хуторе неудобной более десятины. На эти земли документы, план и проект об обеспечении духовенства хранятся в подлиннике в церк. архиве, а копии с них в архиве Волын. дух. консистории. Причт пользуется землею спокойно; земля вблизи церкви. Причт: священ. 300 руб., псалом. 50 руб. и просф. 16 руб. Для священ. дом построен на средства прихожан и при содействии бывшего священ. Платона Славина, деревянный, на каменном фундаменте, в 1860 году покрыт черепицею. Для псаломщ. дом о двух комнатах с кладовою при доме и хозяйской постройки построены в 1886 году; для просфор. имеется ветхий дом вблизи церкви. На приход. кладбище имеются — ветхая, деревянная часовня и домик для гробкопателя. Однокл. нар. училище Мин. нар. прос. суц. с 1862 года, помещается в общественном доме, с жалованьем учителю в 400 руб. в год; учеников в 1883 году было 60 д. Есть Волостное правление. Владелец села князь Сангушко. Дворов 205, прих. 1641 д. об. п.; евр. 20 д. об. п. Священ. Михаил Феодор. Домбровский (с 1874 года, а на службе с 1871 года) и псаломщ. Георгий Стефан. Садовский (с 15 июля 1887 года, а на службе с 7 октября 1870 года).

МОКРЕЦ д., волости Заславской. Церковь во имя Покрова Пресвятой Богородицы. Построена в 1870 году (освящена 8 октября) на средства прихожан. Кладбищенская. Деревянная, на камен. фундаменте. Земли, домов и хозяйских построек для причта нет. Дворов 55, прихож. 452 д. об. п. Церковь эта приписана к приходу с. Сошного в 3 вер. Церк.-прих. школа суц. с 1886 г. 27 мая, с жалованьем учителю в 120 руб. в год.

Деревня Мокрец, под именем с. Мокреца, как имение князя Кузьмы Ивановича Заславского, упоминается в акте от 31 января 1534 года, — в повозе королем Сигизмундом I на суд князя Илию Константиновича Острожского, воеводича Троцкого, старосты Брацлавского и Винницкого («Венницкого») по жалобе на него князя Кузьмы Ивановича Заславского за обиды, причиненные «именю его Мокрецу» от людей его — белотинцов (т. е., жителей села Белотина Острож. уезда.). В 1543 году 29 августа король Сигизмунд предлагает княгине Беате Острожской, жене



Князь Олександр Сангушко. Фреска в Києво-Печерській лаврі. У архіві князів Сангушків згадується у документах за 1440, 1446 і 1451 рр.

князя Илию Константиновича Острожского, чтобы она запретила подданным своего села Белотина захватывать землю села Мокреца, принадлежащую князю Кузьме Ивановичу Заславскому, который жаловался королю, что «люди Белотинцы землю его власную, звечистую имениа его Мокреца квалтовным обычаем посегают и пашут и збожя там па себе сеют и тепер то жати хочут и дерево бортное с подписями казят и мед крадут и грани ветастыи казят».

МЫСЛЯТИН с., при р. Горыни, волости Михновской, от Житомира 200 вер., от Заславля — ближ. почтов. ст. 7 вер., ближ. жел.-дор. ст. Шепетовки 30 вер., ближ. прих.: с. Михнова 3 вер., с. Клембовки 3 вер., с. Бельчина 3 вер. и с. Репок 12 вер. Приход 5 кл. Церковь во имя Святого Великомученика Димитрия. Построена в 1760 году на средства прихожан. Деревянная, с такою же колокольнею, прочна. Утварью достаточна. На прих. кладбище есть часовня. Копии метрич. книг хранятся с 1791 года, а испов. вedom. с 1804 года. Опись церк. имущества составлена в 1806 году. Земли: усадеб. с огород. 1 дес., пахот. в 3-х сменах 29 дес. 21 саж., сенок. в урочище «Базалия» 3 дес. 212 саж., при р. Горыни в пахот. участке 1007 саж. и под хутором 2 дес. Земля от церкви в 2-х вер. На эти земли есть при церкви план от 1846 года. Причт: священ. 300 руб., псаломщ. 50 руб. и просфор. 16 руб. Для священ. дом построен в 1872 году на средства прихожан; хозяйской постройки новые. Для псаломщ. и просфор. дом построен в 1855 году на средства прихожан и при пособии мест-

ного помещика князя Сангушко. Церк.—прих. школа помещается вблизи церкви в общественном доме с содержанием в 180 руб. в год от прихожан, кроме того при ней есть $\frac{1}{2}$ дес. земли; учеников в 1890 году было 27 муж. п. Учителем Евгений Феодорович Боржанский — оконч. Волын. духов. семинарию. Владелец села князь Сангушко. Деревни прих.: Лопушно вблизи, Криволюка в 3 вер., Ивановка в 3 вер. и Билчинка в 2 вер.; препятствий к сообщению нет. Дворов 182 $\frac{1}{2}$, прих. 1501 д. об. п.; римо.—катол. 31 д. об. п.; евр. 20 д. об. п. Священ. Адриан Хрисанфов. Жолткевыч (с 18 апреля 1888 года, а на службе с 4 марта 1883 года) и псаломщ. Евгений Феодорович Боржанский (с 30 ноября 1890 г.).

Село Мыслятина, под именем села Мыслитина, как имение князя Кузьмы Ивановича Заславского, упоминается в акте от 31 января 1534 года, — в позове к королевскому придворному суду князя Или Константиновича Острожского по жалобе на него князя Кузьмы Ивановича Заславского об убытках, причиненных ему в его, кн. Заславского, имениях; здесь король Сигизмунд пишет князю Острожскому: «Жаловал нам дворянин наш, князь Кузма Иванович Жеславский о том, штож дей ся имену его, Мыслитит от села твоего Борисова, а другому имену его Заводинцом от людей твоих Мекотских (с.Мякоты Острож. уез.), теж имену его Мокрецу (ныне с. Засл. уез.) от людей твоих, Белотинцов и имену теж его Сошну от людей твоих Борисовских, а надто имену его Вербовцом от замку твоею Шульжинец (ныне с. Сульжин Заслав. уез.) и к тому имену его Судылковцам от именя боярина твоего Вилбунского (ныне с. Вельбовна Остр. уез.), Судилкова ж и теж дей имену его Волковцом от именя тогож боярина твоего, Городища, кривды и шкоды великий деют в забрани земля и сеножатеи и в бортном дереве и в нивах, и в дубровах, и в квалтех пущи и дерева его бортного властного, отчизною, и в бобровых гонех и в полях и вынших земляных речах».

МЯКОТЫ с., волости Плужанской, от Житомира 180 вер., от Острога 20 вер., от ближ. почт. ст. Острога 20 вер., от ближ. жел.—дор. ст. Кривина 25 вер., от ближ. приход.: с. Плужного 4 вер., с. Добрина 3 вер. и прип. с. Малой Радогощи 4 вер. Приход 5 кл. Церковь во им. Св. Великом. Параскевы. Построена в 1766 г., но кем — неизвестно. Деревянная, ветха и к исправлению неудобна. На месте ее построена новая дерев. церковь по плану, разрешенному 3 июня 1879 г. быв. архиеп. Вол. Димитрием, но еще не окончена внутри. Утварью, ризницею и богослуж. книгами недостаточна. Копии метрич. книг хранятся с 1781 г., а исповед. ведомости с 1819 г. Опись церк. имущества имеется от 1806 и 1884 гг. Проводы бывают в Фомину неделю. Земли: под церк. погостом 64 саж., усадебн. с огородною в 3 местах 14 дес. 388 саж., пахот. в 3 сменах 30 дес. 71 саж., сенок. — в уроч. «Чертижах» 3 дес. 1895 саж., под хутором с лесом в уроч. «Должок» 2 дес. 452 саж. На эту землю план хранится в Волын. дух. консистории, а церк. план истребован в 1875 г. председателем мирового съезда и доселе не возвращен в церковь. Земля от церкви в 4 верстах и менее. Причт пользуется землею спокойно. Причт: свящ. 300 руб., псаломщ. 50 руб., поном. 38 руб. и просф. 16 руб. Для свящ. дом построен в 1834 г. на средства помещика князя Максимилиана Яблоновского, а хозяйственные построены прихожанами; дом и постройки вновь перестроены в 1887 г. Для псаломщ. дом с хозяйственными вновь построены в 1837 г. Для пономаря дом, хозяйственные — неисправлены. Все эти строения причтовые сданы Комиссиею в духов. ведомство 4 октября 1887 г. Церк.—прих. школа открыта в 1876 г. местным священником Иоанном Коровицким, помещается в обществ. доме на помещичьей земле, с содержанием от прихожан в 200 руб., из которых 150 руб. получает учитель; учеников в 1886 г. было 30 муж. п., а учителем состоит окончивший курс Вол. дух. семинарии Иларион Феод. Торский. Деревни прихода: Сывер в 4 вер. и Дертка в 5 вер. Дворов 119 $\frac{1}{2}$, прихож. 1790 д. об. п., римо.—катол. 120 д. об. п.; евр. 100 д. об. п. Свящ. Иоанн Иоанн. Коровицкий (с 1873 г.), псаломщ. Анания Петр. Ковальский (с 1884 г.) и поном.

Петр Васил. Плиськевич (с 1859 г.). К этому приходу приписана церковь в с. Малой—Радогощи в 3 вер.

Село Мякоты некогда принадлежало князьям Острожским. Потом Конецпольским, а от них перешло к князьям Яблоновским, в руках коих и ныне оно находится.

НОВОЕ СЕЛО с., при трех небольших прудах, волости Новосельской, от Житомира 150 вер., Заславля — ближ. почт. ст. 22 вер., ближ. жел.—дор. ст. Шепетовки 35 вер., ближ. приходов: с. Влашановки 5 вер., с. Великих—Пузырек 6 вер., с. Васьковчик 5 вер., с. Лашек 15 вер. Приход 5 кл. Церковь во имя Святого Великомученика Димитрия. Построена в 1776 г. на средства прихожан. Деревянная, на каменном фундаменте, крыта жестью, с такою же колокольнею. Утварью достаточна.

Церковь эта, по словам описи от 1806 г. 31 июля, построена по благословенною Луцкого униатского епископа Сильвестра Рудницкого, на месте возвышенном, с боку от села, над болотом, от востока, освящена 9 декабря 1779 г. дзеканом Белогородецким, настоятелем церкви с. Сошного Петром Пониовским. Приход. кладбище существует с 1797 г. и находится в расстоянии от церкви в 400 локтях, а от последнего жилища в 336 локтях; на нем еще в 1790 г., с разрешения протоиерея Старокопанинского Феодора Пашевича, была построена прихожанами дерев. четырехугольная каплица — в длину 9 локтей, в ширину 6 локтей и в высоту 10 локтей. По причине ветхости, каплица эта была снесена и на место ее в 1879 г. построена новая нынешняя дерев. часовня. В церкви Нового—Села находятся: Триодион — трипеснец Св. великой 40—цы от эллинского изследован. Всесильного Бога благодатию, тщанием же и иждивением братства храма Успения Пресвят. Богоматери, издан во Львове, в лето от создания мира 7225, а от Р. Хр. 1717 г.; «Повелением Благочестивейших Великие Государени Нашей императрицы Анны Иоанновны Самодержицы Всероссийские, благословением же Святейшего Правительствующего Синода напечатана книга сия Анфологион, сие есть Цветословие, или Трефологион, сие есть словопитание во святой Киевопечорской Лавре и Ставропигие тогожде Святейшего Синода. В лето от сотворения мира 7242, от Рождества же по плоти Бога Слова 1734 г. при Архимандрите Романе; Св. Евангелие выносное, в $\frac{1}{4}$ Александр. листа, обложено малиновым бархатом, с четырьмя по углам медными позолоченными бляхами, а по середине с такою же бляхою с изображением Воскресения Христова, печатано в Москве в 1861 г.; остальные 15 книг богослужебных новейшей печати пожертвованы от Высочайших щедрот на вечную память в Бозе почивающего Государя императора Александра II. Копии метрич. книг хранятся с 1713 г., а исповедные ведомости с 1797 г. Опись церк. имущества имеется от 1806 г. На приходском кладбище имеется часовня, построенная в 1879 г. деревянная, на каменном фундаменте, покрыта жестью. Среди села есть каменный, в виде часовни о 5 куполах, памятник в память события 17 окт. 1883 года. Проводы бывают в субботу Фоминой недели. Земли: усадеб., под церк. погостом, огородом и пасечиском 3 дес. 1000 саж., пахот. в 1 смене 15 дес. 29 саж., 2 смене 19 дес. 120 саж., 3 смене 22 дес. 1500 саж., сенок. луговой 11 дес. 1641 саж., неудобной при усадьбе 356 саж., — всего 72 дес. 926 саж. Земля черноземна. На эту землю имеется план от 1814 г. и план от 1853 г. От церкви земля в расстоянии 2 и 3 вер. Причт: священ. 260 руб., псаломщ. 50 руб., просфорня 16 руб. Кроме того причт пользуется процентами: 1) с 4% билета Государственного банка за N 26175 на сумму 150 руб., завещанных на вечное поминовение Московским купцем Косьмою Громовым и 2) 5% облигаций восточного займа 1877 г. за NN 243, 124, 323, 327 и 416, 186 на сумму 300 руб., завещанных на вечное поминовение Надворным Советником Стефаном Надвроцким; билеты хранятся при церкви. Причт. дома и хозяйственная есть. Церк.—прих. школа помещается в общественном доме, с содержанием от общества в 221 руб. 91 коп. и от казны 618 руб.; есть два учителя; учеников в 1890 г. было

63 муж. п. и 15 жен. п. При церкви есть братство. Владелец села граф Иосиф Альфредович Потоцкий. Есть две водяные и две ветряные мельницы, а также три маслобойни и одна соломо-резка. Половина жителей занимается тканьем холста и простого сукна. В селе есть волостное правление и квартира фельдшера. Дворов 178, прихож. 1449 д. об. п., римо.-катол. 85 дес. об. п., евр. 40 д. об. п. Священнослужителями при церкви с. Ново-го-Села, как видно из метрических книг, были следующие: 1) священ. Симеон Самуйлович с 22 дек. 1713 г. по 22 февр. 1749 г.; 2) священ. Василий Лесаковский с 28 февр. 1749 г. по 1776 г.; 3) священ. Григорий Доленский в 1776 г.; 4) последний униатский священ. Николай Стебельский с 1777 года по 1793 год; 5) священ. Григорий Лебединский с 1794 г. по 17 мая 1795 г.; 6) священ. Алексей Лапинский с сент. 1795 г. по март 1828 г.; 7) священ. Иоанн Корчинский с марта 1828 г. по сент. 1828 г.; 8) священ. Киприан Маньковский с сент. 1828 г. по май 1831 г.; 9) священ. Петр Островский с мая 1831 г. по февр. 1832 г. был наблюдающим; 10) священ. Феодор Левитский с февраля 1832 г. по 17 дек. 1874 г.; 11) священник Варфоломей Андреевич Волосевич с 15 декабря 1874 г. ныне служит и псаломщ. Иосиф Феодорович Криницкий (с 1871 г., а на службе с 1853 г.).

ПИЛЬКИ с., при колодцах, волости Михновской. Церковь во имя Св. Великомученика Димитрия. Построена в 1759 году на средства прихожан, по благословению униатского епископа Сильвестра Рудницкого. В 1865 г. покрыта новою гонтою, с перелкою куполов; в 1868 г. устроен новый иконостас; в 1871 г. церковь покрыта железом. Деревянная, с такою же колокольнею. Колокольня исправлена в 1885 г., причем крыша на ней была покрыта железом. Утварью достаточна. Метрич. книги хранятся с 1766 г. по 1830 г. Опись церков. имущ. имеется от 1806 г. и 1886 г. Земли: усадеб., с огородом в 2 местах 2 дес. 78 саж., пахот. в 1 смене за селом 12 дес. 745 саж., во 2 смене «Берега» 11 дес. 545 саж., в 3 смене под селом 10 дес. 1370 саж., вместо сенок. пахот. 7 дес. 1083 саж. и под церков. погостом 920 саж., — всего 43 дес. 2330 саж. На эту землю имеется план от 2 октября 1853 года. Школа грамотности помещается в обществ. доме. С содержанием от прихожан в 124 руб. в год; учителем состоит окончивший низшее отделение Кременец. духовн. училища заштатный псаломщик Михаил Михайлов. Яржемский; учеников в 1890 г. было 21 муж. п. 3 жен. п. Дворов 50¹/₄, прихож. 408 д. об. п. Церковь эта с 5 октября 1830 года приписана к приходу с. Чижовки в 2 вер.

При церкви с. Пильков священнослужителями состояли: 1) священ. Григорий Беднарский с 1764 г. по 1774 г.; затем до 1779 г. приход наблюдал священ. с. Тележинец Василий Гардасевич; 2) священник Павел Соханевич с 1780 г. по 1807 г.; 3) священ. Даниил Соханевич с 1807 г. по 1826 г.; с 1826 г. по 1830 г. приход наблюдали священники с. Тележинец Василий Гардасевич, а после его смерти — Роман Гардасевич. В 1830 г. 5 октября Пильковецкая церковь приписана к Чижовскому приходу.

ПЛУЖНОЕ с., реки нет, волости Плужанской, от Житомира 200 вер., от Острога 18 вер., от ближ. жел.-дор. ст. Кривина 25 вер., от ближ. почт. ст. Белотина 10 вер., от ближ. прих.: с. Мякот 3 вер., с. Борисова 5 вер., с. Добрына 6 вер. и с. Гнойницы 8 вер. Приход 4 кл. Церковь во имя Св. Живонач. Троицы. Построена в 1703 году, 28 апреля, но кем, неизвестно. В 1869 г. поставлена на кам. фонд., покрыта жостью и покрашена внутри и снаружи. Деревянная, ветха. При ней дерев. колокольня, которая в 1878 г. была поставлена на камен. фундамент, обита досками, покрыта жостью и покрашена на средства прихожан. Утварью, ризницею и богослуж. книгами церковь крайне бедна.

Метрич. книги хранятся с 1802 — 1847 гг. и с 1852 г. по настоящее время, а исповед. вед. с 1852 г. Проводы бывают в Фомин понедельник. Имеется небольшая кладбищенская церковь во имя Успения Пресв. Богородицы. Деревянная, на кам.



Палац у с. Плужному. Мал. Н. Орди.

фунд., построенная в 1808 г. на средства прихожан; малая, в 1836 г. 28 июня, с разрешения Иннокентия, еп. Волынского, освящена во имя Св. Николая, а в 1881 г. 12 ноября, после значительного на средства прихожан исправления и устройства в ней нового иконостаса, освящена, с разрешения Димитрия, Арх. Волынского, во имя Успения Пресв. Богородицы. Земли: усад. и под садом и огородом 3 дес. 890 саж., пахот. 33 дес. 790 саж., сенок. 10 дес. 512 саж., под хутором 1 дес. 18 саж., под садом со сливовым деревом 1225 саж. По качеству земля суглиниста. На эту землю имеются проект от 1852 г. и план от 1806 г. Пахотная земля в расстоянии 4 вер. от церкви. Причт: священ. с жалов. 300 руб., псаломщ 50 руб., поном. 38 руб. и просф. 16 руб. Для священ. дом построен в 1872 г. на средства прихожан; хозпостройки есть; для псаломщ. дом построен в 1886 году, хозпостройки есть. Кроме того, имеется церк. дом для церк. сторожа. Однокл. нар. училище Мин. Нар. Просв. суц. с 1804 г. в общественном доме с жалов. учителю 250 руб. Учеников 53 муж. п. и 3 жен. п. Есть волостное правление и камера мир. судьи. Имение княгини Людгарды Яблоновской. Деревни прих.: Хотень в 3 вер. и Майдан в 2 вер. Дворов: 307¹/₄ прихож. 2,498 д. об. п.; евр. 78 д. об. п. В приходе имеется римо.-катол. костел; римо.-катол. 250 д. об. п. Свящ. Николай Тимоф. Ярошенко (с 1876 г.), псаломщ. Игнатий Март. Гунчевский (с 1858 г.) и поном. Иван Капитон. Шуликовский (с 1862 г.).

Село Плужное, под именем села Плужного Острожской волости, как имение князя Януша Острожского, упоминается в акте от 1649 года 22 мая, — в объявлении от имени князя Януша Острожского об опустошении татарами имений его в Острожской и Берездовской волостях, в том числе и села Плужного. Село это некогда было владением князей Острожских, потом Конецпольских, от коих перешло к кн. Яблоновским, а от них приобретено графами Тышкевичами; ныне им владеет княгиня Людгарда из Тышкевичей Яблоновская.

При церкви села Плужного священнослужителями состояли: 1) «парох» Леон Зинович с января 1769 г. по 12 ноября 1789 г.; 2) «парох» Иоанн Лелявский с 14 ноября 1789 г. по январь 1795 г.; 3) священ. Михаил Теодорович упомин. в 1795 г.; 4) священ. Михаил Максимович упомин. в 1706 г.; 5) священ. Иоанн Васальевич Башуцкий с 1796 г. по 1819 г., умер на этом приходе в январе 1821 г.; 6) с января 1820 г. по март 1843 г. Плужанский приход числился за кафедральным протоиереем Киприаном Суковским и во все это время состоял под наблюдением соседних приходских и заштатных священников, из коих известны: 7) заштатн. священ. с. Бельчина Остр. уез. Пантелеймон Леонтьев. Федорович с января 1820 г. по октябрь 1822 г., с октября 1823 г. по 20 марта 1824 г., с 20 июня 1829 г. по 8 июня 1830 г.; 8) быв. прих. священ. с. Подзамча Кременец. уез. с октября 1822 г. по октябрь 1823 г. Фома Иванов. Кресинский; 9) быв. приход. священ. с. Дунаева Кременец. уез. Иоанн Игнатъевич Белоцерковский с марта 1824

г. по 20 июня 1829 г.; 10) свящ. Димитрий Топачевский с 8 июня 1830 г. по 8 декабря того же года.; 11) зашт. свящ. с. Бочаницы Остр.у. Георгий Васильевич Хойнацкий с 8 декабря 1830 г. по 3 сентября 1835 г.; 12) быв. приход. свящ. с. Остриева Дубен. уез. Стефан Григорьевич Шиминский с 3 сентября 1835 г. по 1 января 1841 г.; 13) свящ. Александр Александрович Тхоржевский с января 1841 г. по март 1843 г. С марта 1843 г. настоятелями этой церкви были: 14) свящ. Василий Григорьевич Михневич с марта 1843 г. по сентябрь 1859 г., умер в с. Мухареве Новоград-Вол. уез.; 15) свящ. Николай Константинович Шумовский с сентября 1859 г. по октябрь 1868 г., ныне священствует в с. Иршках Старо-конст. уез.; 10) свящ. Иоанн Иоан. Поровицкий с ноября 1808 г. по январь 1876 г., ныне священствует в с. Поромове Владим. уез. и 17) свящ. Николай Тимофеевич Ярошенко с февраля 1876 г. по настоящее время (1889 г.) служит.

ПОДЛЕСЦЫ с. (по местному — Пидлиски), волости Михновской, от Житомира 180 вер., от Заславля — ближ. почт. ст. 12 вер., ближ. жел.-дор. ст. Шепетовки 25 вер., ближ. прих.: с. Шуровец 4 вер., с. Сахновец 5 вер., с. Кропивной 3 вер. и с. Репок 8 вер. Приход 6 кл. Церковь во имя Преподобные Параскевы. Построена в 1791 году на средства прихожан. Деревянная, довольно ветха. При ней камен. колокольня, построенная «в аркады» в римо.-катол. стиле на средства местного владельца князя Сангушко; здание колокольни служит вместе и воротами, ведущими на церк. погост. В 1879 г. церковь, взамен прежней черепицы, покрыта железом и сделан новый купол из белой аглицкой жести. Утварью церковь достаточна. Копии метрич. книг хранятся с 1792 г., а испов. ведом. с 1812 г. Опись церк. имущества имеется от 30 июня 1868 г. В церкви, на горнем месте, в верхнем ярусе, находится благоговейно чтимая местными крестьянами икона Пр. Антония Падуанского, она — латинского письма, хранится в особом киоте, устроена в золоченной ризе, украшена по сторонам 75 звездочками. Преп. Антоний Падуанский почитается, особенно в простонародье, великим защитником потерпевших от разного рода краж и особенно от конюкрадства. Из имеющихся у иконы привесок есть несколько с изображениями лошадей. На бываемых для ее чествования отпустах (24 и 29 июня и 14 сентября) крестьяне из разных сторон, иногда даже за 150 верст, приносят в церковь подобные же слепки (коней) из пчелиного воска. Рассказывают, что быв. Волынский архиепископ Атоний, при обозрении церквей Волын. епархии в 1864 году, будучи в с. Подлесцах и заметив в церкви, да еще на горнем месте, икону Преп. Антония Падуанского, сделал резкое замечание, как местному священнику, так и Благодичному (о. Петру Бендеровскому) за допущение держать неправославную икону в таком месте и потом, обратившись к народу, сказал, что икона Антония Падуанского, как неправославная, должна быть снята с своего места. Тогда один из крестьян возразил архиепископу: «Може, Антоній і не святий, того ми не знаєм, но у нього на руках Ісус Христос (Антоній зображен с Предвечным Младенцем на руках), а Ісус Христос, то не тільки Святий, а еще і Бог, то ми теє добре знаєм, то, може, і чуда творить Сам Ісус Христос, сидящий на руках у Антония. Нехай той образ, Ваше Преосвященство, таки там буде». архиепископ на это сказал: «Так как икона сия вами почитается чудотворною, но так как она, находясь в алтаре, для вас, мало видима, то лучше поставте ее где-нибудь на стенке посредине церкви», причем он еще раз подтвердил священнику свое распоряжение принять икону Антония с горнего места. Но на другой день Преосвященный отменил это распоряжение, сказав Благодичному или священнику: «Пусть Антоний остается на своем месте, он мне целую ночь спать не дал». Этот рассказ подтверждают местные крестьяне, многие соседние священники, в том числе и Благодичный о. Фотий Переметницкий. Говорят, что, на основании указанного факта, всегда прекращалось дело относительно этой иконы, возбуждаемое впоследствии и

при других Архипастырях Волынских. Икона эта имеет в длину 1½ аршина и в ширину около 1 аршина.

В подлесецкой церкви хранятся в копии следующие документы, относящиеся к истории сей иконы:

Первый документ — «Указ ее императорского Величества Самодержица Всероссийские, из Брацлавской духовной консистории, Старо-Константиновского уезда, Благодичному Протоиерею Иоанну Бочковскому. По Указу ее императорского Величества, Брацлавская духовная Консистория, слушав репорт ваш с прописанием и приложением учиненного вами, по силе путевой его Преосвященства Иоанникие, епископа Брацлавского и Подольского Конторы указа, состоящий в селе Подлесцах образ Антония Подевского, с которого времени и кем в тамошнюю церковь поставлен, чей он именно, и имеет ли от тамошних прихожан, или посторонних богомольцев какое уважение, или почтение, и может ли быть Графу Сираковскому епископу Лятичевскому отдан без огорчения, или неудовольствия оных, исследования и состоявшуюся на оном репорте его Преосвященства резолюцию, коей предписано: консистории рассмотреть, следует ли по изображенным обстоятельствам в семь деле возвращать требуемую Римлянами икону, или оставить на том же месте, и по рассмотрении всего подать нам свое мнение. Приказали: и его Преосвященство утвердил по сему — уважая, что Староконстантиновского уезда в с. Подлесцах, в церкви во имя Преподобный Матери Параскевии, по примеру, как той церкви, прихожане показывают от лет восьмидесяти — общим их прихожан коштом с помощью тогда бывшего посессора Андрея Прилуцкого построенный образ Антония Подевского поставлен им, Прилуцким, тож церковь, как из декрета консистории Луцкой от 10 ноября 1794 года выданного явствует, но принадлежащей ксендзу Метковскому никогда не была, то и не имеет он, Мешковский, резона выдачи себе одного требовать, хотяж тот образ писан по Римски, но как народ имел оный в почтении и ныне содержит, якобы и по примеченным от него чудотворением, не малое уважение имеет, то дабы на первый случай не нанести какового к огорчению народа неудовольствия, и следует оный образ, как при церквах присоединившихся и другие утвари на излишке по обряду нашей Церкви почитаемый, от униатских доставшыся содержатся, хранить впредь до разбора при церковной ризнице, о чем Нам Благодичному сим указом и предписывается, а о том же и епископа Сираковского Консистория извещена. Августа 2 дня 1796 года. Подлинный подписали: Протоиерей Кирилл Молявка—Тарасевич, Секретарь Иван Охотин, Подканцелярист Степан Бетулинский. С подлинным сверял Протоиерей Иоанн Вочковский.


В силу ее императорского Величества указа и путевой его Преосвященства Иоанникие, епископа Брацлавского и Подольского Конторы Губернии Подольской, уезда Староконстантиновского в с. Подлесцах на следствии о иконе, состоящей в церкви Святыя Преподобные матери нашей Параскевии, святаго Антония Подевского по Римски изображенной был, и как прихожане оной церкви в показании своем, тае и в поданной просьбе изъяснили, что они и проше православного исповедания люди ту икону уважают и почитают святою чудотворною, на что представили и декрета за подписом Николая Лебовича, писаря суду епископа униатского Сильвестра Лубинецкого—Рудницкого, который мною и взят для представления его Преосвященству со всем следствием, мною учиненным. Для чего сие за подписом и с приложением Староконстантиновского духовного Правления печати дано. Июня 22 дни 1796 года в Подлесцах. Подлинное подписал Уезда Староконстантиновского Благодичный Протоиерей Иоанн Бочковский» .

Второй документ: «Указ его императорского Величества Самодержца Всероссийского из Брацлавской духовной консистории Староконстантиновскому Духовному Правлению. Указом из Святейшого Правительствующего Синода сего 1 марта его Преосвященством Иоанникием епископом Брацлавским и Подольским полученным, на доношение его Преосвященства в Све-

тейший Синод, по требованию епископа римско-католических церквей Графа Сераковского, о возвращении Староконстантиновского уезда, с. Подлесец из Параскевиевской церкви образа Антония Подевского, яко не состоящего в Греческом Календаре, в Римскую Белогородецкую церковь, вследствие настояния его Сиятельства Князя Сангушки об отдаче того образа в римский костел, предписано для изображенных в оном Указ Святейшого Синода обстоятельств означенный образ оставить по прежнему в той же Церкви Параскевиевской в пристойном месте. Почему Брацлавская духовная Консисто́рия Приказали: в Летичевскую Римско-католических церквей Консисто́рию сообщить (и сообщено) с тем, что как по изображенным в том указе обстоятельствам, образ Антония Подевского велено оставить по прежнему с. Подлесец в Параскевиевской церкви, то бы она Консисто́рия благоволила о сем Господину Генерал-Поручику князю Сангушке объявить по надлежащему, а в Староконстантиновское духов. Правление послать указ с предписанием образ Антония Подевского поставить в Подлесецкой Параскевиевской церкви на пристойном месте, объяв о том народу. Марта 6 дня 1798 г. Иерей Каллиник Ногорский, Секретарь Иван Охотин и Канцеларист Петр Сокальский». Должно заметить, что в это время Староконстантиновский уезд входил в состав Подольского Наместничества, а потому и Подольская епархия, и село Подлесец принадлежало этому именно уезду.

Церковной земли имеется: усадеб., огород., под погостом и кладбищем 3 дес. 400 саж., пахот. в 1 смене 11 дес. 824 саж., 2 см. 15 дес. 1634 саж., 3 смене 15 дес. 255 саж., и сенок в 1 смене 6 дес. 1469 саж. и 2 смене 4 дес. 4 саж., всего 55 дес. 2185 саж. На эту землю имеется подлинный план от 16 октября 1856 г. Причт пользуется ею спокойно. Две смены церк. земли находятся от церкви в $1\frac{1}{2}$ вер., а третья 2 вер. Земля удобна и весьма плодородна. Причт: свящ. 270 руб. и псаломщ. 50 руб. Для свящ. и псал. дома и хозпостройки прочны, удобны и составляют собственность прихожан. церк.-прих. школа суц. с 1869 г., помещается в обществ. доме на церков. земле, вблизи церкви и свящ. дома, с содержанием от прихожан в 120 руб., из коих 80 руб. получает учитель, а 40 руб. идут — на прислугу, отопление и учебные пособия; ремонт школы натурой; учителем состоит местный псаломщик Иван Андр. Волосевич, уволенный из 3 класса Кремен. дух. училища, с успехом преподает хорошее пение; учеников 26 муж. п. и 8 учениц. церк.-прих. братство издавна суц. из 12 братчиков и такого же числа сестричек; оно заботится об исправлении и украшении церкви и об устройстве и исправлении причтовых домов и хозпостроек. В расстоянии 35 саж. от церкви и 7 саж. от училища построена местным владельцем, князем Сангушко каменная большая корчма. Дворов в приходе 118 $\frac{3}{4}$, прихож. 946 д. об. п. Священнослужителями при этой церкви состояли: 1) Григорий Таборовский с 1769 г. по 1802 г.; 2) Антоний Палецкий с 1802 г. по 1848 г.; 3) Павел Осипович Червинский с 1848 г. по 1868 г.; 4) Стефан Васильевич Островский с 1868 г. по 1875 г. и 5) свящ. Ферапонт Харитонович Желткевич с 1 апреля 1875 г. ныне служит (а на службе с 6 августа 1869 г.). Псаломщ. Иван Андреевич Волосевич (с 23 июля 1884 г., а на службе с 16 июня 1871 г.). К этому приходу приписана церковь в с. Щуровчиках в 1 вер.

ПРИПУТНИ с., при р. Поноре, волости Заславской, от с. Тышевич 4 вер. и с. Жилинец 3 вер. Церковь во имя Покрова Пресв. Богородицы. Построена в 1751 году на средства Заславской княгини Варвары Сангушко. Деревянная, крыта жес-тью, ветха, с деревянною, крытою гонтою, ветхою колокольнею. Утварью достаточна. Опись церк. имущества имеется от 1806 г. 3 июля. Земли: усад. и огородной 1 дес. 964 саж., пахот. в 1 смене 7 дес. 2110 саж., во 2 смене 11 дес. 377 саж., в 3 смене 9 дес. 600 саж., при церк. усадьбе 1 дес. 1145 саж., сенок. 10 дес. 2355 саж. — всего 42 дес. 354 саж. На эту землю имеются план землемера Вербского от 2 мая и 1852 г. и проект от 24 мая 1846 года. Причт



Заслав. Палац Острозьких. Мал. Н.Орди.

пользуется землею спокойно. Для просфорни имеется новый дом, с отделением для церк.-прих. школы, построен в 1888 г. в замен старого, на средства приходских церквей и крестьян с. Припутень; на те же средства построен в 1888 г. на церк. земле и сарай для скота. Владелец села — князь Сангушко. Деревня прих. — Слобода Прыпутенка. Дворов 92 $\frac{3}{4}$, прихож. 765 д. об. п. Церковь эта приписана к приходу с. Белева в 1 вер. Учеников в школе в 1890 г. — 46 муж. п.

ПУТРИНЦЫ с., при р. Горыни, волости Заславской. Церковь во имя Покрова Пресвятыя Богородицы. Построена в 1870 году на средства прихожан. Кладбищенская. Деревянная, маломестительна. Богослужение бывает по субботам, а иногда и воскресеньям. Дворов 84 $\frac{1}{4}$, прих. 693 д. об. п. Церковь эта приписана к самостоятельному Рождество-Богородичному приходу с. Михли.

РАДОШОВКА с., при р. Горыне, волости Славутской, от Житомира 180 вер., Заславля — ближ. почт. ст. 8 вер., жел.-дор. ст. Славуты 15 вер., ближ. приходов: с. Барбаровки 3 вер., с. Плещина 5 вер. и с. Янушовки 23 вер. Приход 5 кл. Церковь во имя Покрова Пресв. Богородицы. Построена в 1794 году. Деревянная, прочна; при ней о четырех столбах каменная колокольня, построенная в 1839 г. Утварью достаточна. На приходских кладбищах есть две деревянных часовни. Копии метрических книг хранятся с 1794 г. Проводы бывают в Светлую субботу. Земли: усад. 4 дес. 207 саж., пахот. 29 дес. 164 саж., сенок. 6 дес. 412 саж., хутор, поросший нестроеным лесом 2 дес. 1517 саж., — всего 42 дес. 2812 саж. На эту землю имеется план от 1833 г. Причт: свящ. 300 руб., псалом. 50 руб. и просфор. 16 руб. Для свящ. дом нов, а хозпостройки ветхи. Для псаломщ. и просфор. дом о 4 комнатах с хозпостройками. На церк. усад. земле при церкви имеются еще камен. сторожка и дом для помещения церк.-прих. школы. Церк.-прих. школа существует с 1868 года, помещается в церковном доме с содержанием от общества в 82 руб., из коих 70 руб. учителю; учеников в 1890 г. было 56 д. муж. п. Владелец села кн. Сангушко. Есть известковые заводы. Деревня прихода Сивки в 1 вер., препятствий к сообщению с нею нет. Дворов 233, прихож. 1873 д. об. п., римо.-катол. 18 д. об. п., евр. 19 д. об. п. Свящ. Стахий Данилович Ципамовский (с 24 июня 1873 г.) и псаломщ. Константин Маркович Викторский (с 27 сентября 1890 г.).

Село Радошовка, под именем Радоселки, как имение княгини Елены Заславской, жены князя Ивана Юрьевича Заславского, упоминается в акте от 31 декабря 1520 года, — в листе кн. Константина Иванов. Острожского к киежне Елене Ивановне Заславской, обещающем дать ей должное удовлетворение за убытки, причиненные в ее имениях его подданными — Острожскими мещанами, в сем листе кн. Острожский говорит, что боя-

рин княгини Яцек Путринский от ее имени докладывал ему, что его Острожские мещане «Пушу Вашей Милости Радосельскую вырубали на будованье, противку Псирова и Цветохи, на сей стороне Горини я теж о том Вашей милости боярин жаловался, иж в середворе мужики Белотынские (с. Белотин Остр. уез.) у Вашей милости землю уходячи округ Светого озера (ныне это озеро — в лесу по дороге из Славуты в Михлю), Деражной и Шебиного и у Михолскую (ныне с. Михля Засл. уез.) з овцами, дерево бортное рубают со бчолами (название Деражной еще доселе удерживает восточная часть Славуты, в XVI веке здесь было, вероятно, незначительное поселение, на месте которого, а так же на месте другого поселения Воли, около 1634 года заложена Славута, под именем Славутины».

После смерти княгини Елены, село Радошовка делается собственностью сына ее, князя Кузьмы Ивановича Заславского. В 1534 году 28 апреля король Сигизмунд потребовал кн. Илии Конст. Острожского, воеводича Троцкого, к себе на суд по жалобе на него кн. Кузьмы Ив. Заславского за обиды, чинимые им, кн. Острожским, в его имениях. В числе обид значится, между прочим, что подданные князя Острожского «Мекотцы (из с. Мекот) и Белотинцы быдло свое у пушу его (кн. Заславского) Мехолскую и Радошинскую (возле с. Радошовки) угонювали».

В 1544 году 20 марта кн. Кузьма Заславский жаловался на княгиню Беату Острожскую (Костелецкую), жену кн. Илии Конст. Острожского, о том, что, по ее приказанию, урядник ее Иван, «из бояры и зо всеми людьми волости ей, делал наезды «на влосную пушу его Жославскую»..., а также, «на влосное село его Радошелку».

В 1542 году 24 мая тот же князь Кузьма опять жаловался на кн. Беату за то, что по ее приказанию ее маршалок «з людьми квалтом наехал на имене князя Жеславского, на Радоселку, хотячи череду взяти» и подобные жалобы кн. Кузьмы повторялись 23 марта 1544 г., 15 апреля 1544 г. Посему — 1545 г. 10 января король Сигизмунд Август предложил княгине Беате, дабы она дала должное удовлетворение князю Кузьме Иван. Заславскому за то, что она «насылала наместников своих: Острозского Ивана, а Бродовского Ерша, и инших наместников з бояры, з слугами з людьми своими, о колко сот коней, на имение его (кн. Кузьмы Заслав.): Радоселское (наше с. Радошовка), а Менковское, Жуковское и на замок его Белогородский и на иншие имения его и в тых дей именах кривды ж втиски великие ему самому и подданным его поделати. казала». Но кн. Беата не послушалась короля. Посему в 1545 году 15 апреля король Сигизмунд Август призывает ее к себе на суд за наезды на имения кн. Кузьмы Заславского: «Радоселку, Чернехов и Мислетин». Но кн. Беата на корол. суде принесла жалобу на кн. Кузьму заявив, о том, что ее «наславши мощно, квалтом атамана своего Радосельского со всеми людьми Радосельскими на властную землю имена ее Белотинского, сена на чотыриста воз попалити казал и оное земли ее Белотинское на полторы мили квалтовне забрал и до имений своих Жославских привернул»; посему за это король присуждает кн. Беате с князя Кузьмы Заславского $\frac{1}{4}$ часть его имений Заславских, с. Тернявку, бобровые гоны на р. Гнойнице, Заславскую пушу и Борисовскую землю — впредь до окончательная раз решения сей тяжбы с кн. Кузьмою. Однако княгиня Беата продолжала, по-прежнему, в лице своих подданных, грабить кн. Кузьму Заславского. Так, в 1546 году 20 июня король Сигизмунд-Август опять призывает кн. Беату к себе на суд по жалобе на нее кн. Кузьмы; король, между прочим, пишет ей: «Человек дей твой Велбойский (из с. Вельбовны Остр. уез.), Иванец, с помочники своими у человека дей его Радосельского, в Микиты, злодейским обычаем выдрал бчол двадцатеро. Отаман дей твой из Велбойна, Протасец Шешкович, с помочники своими у отомана дей его Радосельского, Еска, злодейским обычаем выбрали бчол шестдесят. Жидовка дей твоя Острозкая, Глебсовая, человеку дей его Радосельскому, Игнатцу, винна сукно Лунское, чотыри аршины, а сорок локот сукна. Сенничий дей твой Ост-

розкий, Андрей, боярина дей его Радосельского, Ивана Сивковича, перенемши на добровольной дорозе, самого збил и змордовал, коня ис седлом, однорядку колтрышовую, жупицу Лунскую, сагайдак, саблю, грошей готовых шест коп отняли. Врядник дей твой Острозкий, Иван, в боярина дей его Радосельского, Ивана Сивковича, о ярмарце Острозком самого збил и змордовал и в везени его держал, коня ис седлом, однорядку Лунскую со серебром, готовых грошей десят коп отнял, сагайдак, саблю и иншии многий речи побрал. Чоловек дей твой Белотинский, Федор Чешейкович, в человека дей его Радосельского, Федора Сивковича, выдрал злодейским обычаем бчол пятдесят. А боярин дей твой, Иван Павлович, у человека дей тогож его, Радосельского, коня знял у в осми копах грошей и платити дей ему не хочет. Чоловек дей твой з Велбойна, Урко, у человека его Радосельского, Каленика, самого збил и змордовал, и коня ис седлом. сагайдак, саблю, грошей готовых чотыри копы, сермягу, кожух и иншии многие речи побрал. Мещанин дей твой Острозкий, Мишайко, на влостной земле его у человека его Радосельского, Каленика, две сосны со бчолами порубал. Чоловек дей твой, Розвазкий, Иван, человеку дей его Радосельскому, Федору Санюковичу, на влостной земле его чотыри сосны со бчолами порубал. Боярин дей его Радосельский, Федор Сивкович, ехал дей у потребах своих до Чорнятина и врядник дей твой Шулжинский, Аврам, его самого збил и змордовал, и коня ис седлом и з япончену, сагайдак, саблю, сускню Лунскую, рогатину, гривней готовых пять коп отнял. Чоловек дей твой Иванец, из Велбойна, спомочники своими человеку дей его, Левку Боковичу, злодейским обычаем выдрал шестдесят бчол. Той же дей человек твой з Велбойна, Иванец, человеку дей его Радосельскому, Кунцу, злодейским обычаем двадцатеро бчол выдрал. Чоловек дей твой з Велбойна, Иванец, у человека его Радосельского, у, Федора Степановича, злодейским обычаем шестдесят бчол побил. Чоловек дей твой з Нетишина, Охремец, у человека дей его, Хведора Степановича, бчол двадцатеро выдрал и знамена соснам показал. Чоловек дей твой з Велбойна, Юрец, у человека дей его Радосельского, Андрейца, едучи з ярмарка с Острога, его самого збил и змордовал, коня, однорядку Лунскую, два кожухи бараних, новых, две шапки, простиц пят, чоботы четверо, сагайдак, саблю и иншии многий речи, побрал».

РЕПКИ с. (в простонародном произношении — Рипки) при небольшом ручейке, впадающем в р. Горынь; волости Заславской, от Житомира 180 вер., от Заславля и ближ. почт. ст. 9 вер., от ближ. жел.-дор. ст. Шепетовки 18 вер., ближ. прих.: с. Топоров 3 вер. и с. Белева 4 вер. Приход 5 кл. Церковь во имя Успения Пр. Богородицы. Построена в 1791 году на средства прихожан. Деревянная, на камен. фундам. прочна, с такою же дерев. колокольнею. Утварью достаточна. Копии метр. книг хранятся с 1794 г., а испов. ведом. с 1811 г. Опись церк. имущества имеется от 16 августа 1806 г. и 1885 г. Проводы бывають в Светлую субботу. Земли: усад. 2 дес. 633 саж., пахот. 41 дес. 1906 саж. и сенок. 9 дес. 1830 саж., всего 53 дес. 1969 саж. На эту землю имеются план (подлинник), составленный в 1851 г. вольнопрактикующим землемером Вербским, а также презента, данная 15 августа 1764 г. Заславскою помещицею княгинею Варварою Сангушко, и отдаточный лист быв. Поземельной Комиссии от 11 октября 1819 г.; оба последние документа подлинниками хранятся в архиве Вол. дух. консистории. От церкви земля в 1–6 вер. Причт пользуется ею спокойно. Причт: свящ. 278 руб., псаломщ. 50 руб., поном. 38 руб., и просф. 10 руб. Для свящ. дом церковный на кам. фунда., построен в 1863 г., покрыт черепицею и внутри оштукатурен, хозяйстройки есть церковные; для псал. дом построен в 1884 г.; для поном. дом ветх. На приход. кладбище имеется деревянная часовня, построенная прихожанами в 1878 г. Однокл. народ. училище сущ. с 1871 г., помещается в обществ. доме, с жалованием учителю 150 руб., а законоучителю 50 руб.; учеников 52. церк.-прих. братство печется о благолепии и бла-

гоустройстве церкви. Владелец села — князь Роман Сангушко. Дворов 125 $\frac{1}{4}$, прихож. 1018 д. об. п.; римо.-католики 39 д. об. п. и евр. 38 д. об. п. Протоиерей Фотий Иванович Переметницкий (с 1856 года, а на службе в сане священника с 14 ноября 1853 года и в должности учителя Кремен. дух. училища с 1851 г., а в должности Благочинного с 1868 г. по 1891 г.) и псалом. Михаил Иван. Бучинский (с 17 июня 1885 г.). К этому приходу приписана церковь в с. Зубарах в 2 вер.

Село Рипки, под именем села Рипок Заславской волости, Луцкого повета, как имение князя Януша Заславского, воеводы Подляского, упоминается в акте от 7 декабря 1601 года, — в донесении воевод Вольнского воеводства Криштофа Щуки и Станислава Янковского Луцкому городскому суду об осмотре ими местечек и сел Луцкого повета, опустошенных и сожженных татарами в 1593 г.; в числе этих сел значится и село Рипки.

СМОРЩИКИ с., расположено по обе стороны небольшой реки Хоморы, впадающей в р. Случ и образующей здесь небольшой пруд. Около плотины сего пруда находятся высокие земляные насыпи, в роде крепостных валов, в коих помещается экономический фольварк местного владельца князя Романа Сангушко. По местному преданию, еще в домонгольский период русской истории, с. Сморщики было городком или местечком Моруном, через которое пролегла большая дорога из Киева и Бердичева за границу, в Галицию, именуемая Бердичевским трактом и проходящая ныне чрез с. Поляхову. Жители этого городка, узнав об опустошительных набегах татар, пригласили людей из окрестных сел, чтобы отразить нападение татар. Для сего они насыпали высокие земляные валы, окружили их рвами с водою и, скрыв свои семейства и пожитки в лесах и огромных болотных зарослях, вооруженною силою встретили врага. Но борьба оказалась неравною; все защищавшиеся храбрцы были избиты и все в городке было предано огню. При раскопке насыпей ныне находят множество человеческих костей и черепков огромных размеров. По уничтожении же сего городка-местечка Моруна, жители, заселившие эту местность, стали уже уменьшительно именовать ее — Изморунщики, Зморунщики, Зморщики, Сморщики и наконец Сморщики. Село Сморщики — волости Тернавской, от Житомира 180 вер., от Заславля — ближ. почт. ст. 30 вер., ближ. жел.-дор. ст. Шепетовки 50 вер., ближ. прих.: с. Кузьминец 2 вер., с. Кучмановки 2 вер., с. Криворудки 3 вер. и с. Репок 35 вер. Приход 7 кл. Церковь во имя Преподобной Параскевы. Построена в 1836 году на средства прихожан на месте старой церкви. Деревянная, на кам. фундам. с такою же колокольнею, прочна. Утварью достаточна. Маловместительна. Предполагается расширить ее на средства прихожан.

Когда и кем построена была старая Параскевиевская церковь, неизвестно. Она была деревянная и 28 марта 1820 года, пред рассветом первого дня Святой Пасхи, сгорела до основания. Пожар этот, случившийся при сильном ветре и истребивший до 20 крестьянских хат, истребил почти все церковное имущество, кроме выхваченных из огня напрестольного креста, дарохранительницы, потира, Евангелия и некоторых богосл. книг. Из старинных книг уцелели до настоящего времени: 1) Триодь цветная, Львовского издания 1701 г. 1 октября и 2) Евангелие, в кожаном переплете изд. Львовск. братства 1722 г. При церкви с. Сморщек священнослужителями состояли: 1) иерей Антоний Лукашевич с 1773 г. по 1787 г.; 2) иерей Григорий Бобрецкий с 1787 г. по 1812 г.; затем с 1812 г. по 1842 г. метрич. книг нет, а по нему неизвестно, кто в сие время был священником; 3) священник Антоний Бобрецкий с 1842 г. по 1852 г., был воссоединен из унии; 4) священник Александр Ситалевич в 1853 г.; 5) священник Симеон Яржемский с 1853 г. по 1855 г.; 6) священник Алексей Лотоцкий с 1855 г. по 1860 г. и 7) священник Константин Михайлович Струминский с 1860 г. по настоящее время (1891 г.) служит.

Проводы — 9 мая. Копии метрич. книг хранятся с 1842 г., а до того года при соседней церкви с. Кузьминец. Опись церк.



Руїни замку князів Заславських в Ізяславі. Сучасне фото.

имущества имеется от 1887 г. Земли: усадеб. и огор. 3 дес. 1830 саж., пахот. в 1 смене 10 дес. 550 саж., 2 смене 10 дес. 1384 саж., 3 смене 11 дес. 2224 саж., сенок. 14 дес. 1280 саж., в том числе неудобной 6 дес., — всего 49 дес. 1868 саж. Лесу нет. От церкви земля в $\frac{1}{2}$ вер. Плана на землю нет. Часть церк. усадьбы, по показанию старожилов, издавна захвачена соседним шляхтичем Студинским. Межевые знаки около церк. земель совершенно уничтожены соседними крестьянами и ими занята в 1 смене дорога до церк. грунта, издревле бывшая в пользовании причта. Причт: священник 300 руб. и псалом. 50 руб. Для священника дом нов, построен прихожанами в 1877 г., хозяйственные требуют починки, кроме новых клуны и амбара, построенных помещиком. Для псаломщ. дом построен в 1886 г. имеется проект от 26 октября 1846 г. Школа церк.-прих. сущ. с 1862 г., помещается в священ. доме, с жалованьем учителю 80 руб., сторожу 15 руб., на отопление и ремонт 30 руб. от прихожан; учителем состоит местный псаломщик Леонтий Струминский (уволен из I кл. Вол. дух. семинарии); учеников в 1890 г. было 29 муж. п. Владелец села — князь Сангушко. Дворов 113, прихож. 893 д. об. п., римо.-католики 50 д. об. п.; евр. 12 д. об. п. Благочинный 1 округа Заславского уезда (с 1891 года) священник Константин Михайлов. Струминский (с 1860 г., а на службе с 5 июня 1858 г.) и псаломщ. Леонтий Константинович Струминский (с мая 1888 г., а на службе с 1886 г.).

СОХУЖИНЦЫ с., волости Тернавской, от Житомира 180 вер., от Заславля — ближ. почт. ст. 18 вер., от ближ. жел.-дор., ст. Шепетовки 40 вер., ближ. прих.: с. Тернавки 3 вер., с. Чижовки 4 вер., с. Крапивной 6 вер. и с. Репок 30 вер. Приход по штату 1 апреля 1843 г. — 5 класса. Церковь во имя Св. Архистратига Михаила. Построена в 1882 году на средства прихожан — старанием местного священника Иоанна Конахевича. Деревянная, на кам. фундам., с такою же колокольнею; снаружи и внутри покрашена масляными красками, крепка. Утварью достаточна. В 1863 г. от щедрот его Величества, в Бозе почившего Государя императора Александра II пожертвован в эту церковь полный круг богослуж. книг в красивых кожаных и бархатных переплетах, с надписью на каждой из них золотыми буквами: «Вклад его императорского Величества Благочестивейшего императора Александра Николаевича 1863 года». В 1866 г. приобретены на местные средства из Почаевской типографии месячные минеи и так. обр. церковь ныне особенно богата церк.-богослуж. книгами. Метрич. книги хранятся с 1790 г., а исповед. ведом. с 1813 г. Опись церк. имущества имеется от 1882 г. Земли: усадеб. 3 дес., под церк. погостом 720 саж., под дорогою в участке N 2 — 2194 саж., под кладбищем 1050 саж., пахот. в 1 смене при священ. усадьбе 10 дес. 2112 саж., 2 смене под лесом 10 дес. 1847 саж., 3 смене при дорогою в село Кропивно 12 дес. 300 саж., сенок. 7 дес. 399

саж., — всего 45 дес. 629 саж. На эти земли имеются план от 16 октября 1853 г. и проект от 29 июня 1851 г. Причт пользуется ею спокойно. Причт: свящ. 300 руб., псалом. 50 руб., поном. 38 руб. и просф. 16 руб. Для всего причта имеются церковные дома и хозяйственные постройки. Церк.—прих., школа помещается в обществ. доме на крестьян. земле, с содержанием от прихожан в 177 руб.; учителем состоит студент Волын. дух. семинарии Василий Степанов. Мартышевский. Учеников в 1890 г. было 24 муж. п. Церк.—прих. попечительство существует с 22 апреля 1874 г. Владелец села князь Сангушко. Дворов $86\frac{1}{4}$, прихож. 694 д. об. п.; римо.—катол. 65 д. об. п.; евр. 16 д. об. п. Свящ. Иоанн Григорьевич Конахевич (с 29 июня 1873 г.), псалом. Иван Иванович Вакулович (с декабря 1888 г.) и поном. Яков Васильевич Левинский (с 1865 г., а на службе с 1847 г.). К этому приходу приписана кладбищенская церковь в дер. Христовке в 2 вер.

Село Сохужинцы, под именем с. Ховжници Заславской волости, как имение князя Януша Заславского, воеводы Подляского, упоминается в акте от 7 декабря 1601 г., — в донесении возных Волынского воеводства Криштофа Шуки и Станислава Янковского Луцкому гродскому суду об осмотре ими местечек и сел Луцкого повета, опустошенных и сожженных татарами в 1593 году; в числе этих сел значится и село Ховжници.

СОШНОЕ (иначе — Сошне) с., при р. Сошенке, волости Заславской, от Заславля — ближ. почт. ст. 5 вер., ближ. жел.—дор. ст. Шепетовки 25 вер., ближ. прих.: с. Михли 4 вер., с. Мыслятина 5 вер. и с. Репок (благоч.) 12 вер. Приход 7 кл. Церковь во имя Преподоб. Параскевы. Построена в 1777 году на средства прихожан. Деревянная, с такою же колокольнею, на камен. фундам.; крыта жостью и покрашена медянкою. Утварью, ризницею и богосл. книгами достаточна. Испов. ведом. хранятся с 1806 года. Опись церк. имущества имеется от 1806 г. Проводы бывают в Фомин понедельник. Земли: усадеб. с огород. 2 дес. 1006 саж., пахот. при дороге в дер. Лютарке 9 дес. 1478 саж., в уроч. «Ступники» 5 дес. 1180 саж., за усадьбами крестьян 8 дес. и за Гнилым мостком 10 дес. сенок. в 1 месте при реке, начиная от Сошенского назаречьего мостка в длину на границу земли Лютарецких крестьян 6 дес., во 2 месте в уроч. «Ступники» в соседстве с пахот. землю, где находится дубовый строевой лес, 2 дес. 1580 саж. (из коих $1\frac{1}{2}$ дес. лесу отрезал в свою пользу князь Сангушко), в 3 месте в уроч. «Карпейщина» — между пахот. землями крестьян 2 дес. 1506 саж., — всего 44 дес. 1950 саж. Кроме того — под церк. погостом и неудобной под кустарниками и водопоями 6 дес. 1227 саж. От церкви 2 смены пахот. земли в $\frac{1}{4}$ вер.; а 3 смена в 1 вер. Причт: свящ. 300 руб. и псалом. 50 руб. Причт. дома и хозяйственные все сгорели в 1888 году 8 мая и причт временно живет в чужих домах, священ. — в школе, а псаломщик — в крестьян. избе. Церк.—прих. школа суц. с 1869 г., помещается в обществ. доме, с содержанием в 165 руб. в год от прихожан, учитель получает 120 руб. в год. Дворов 75, прихож. 697 д. об. п.; римо.—катол. 26 д. об. п.; евр. 8 д. об. п. Свящ. Михаил Климентьевич Литвинович, (с 1889 г., а на службе с 1882 г.), а псаломщ. Сергей Стефанович Сатаневич (с 1874 года, а на службе с 1862 г.). К этому приходу приписана кладбищенская церковь в дер. Мокрце в 3 вер.

Село Сошное, под именем с. Сошна, как имение князя Кузьмы Ивановича Заславского, упоминается в том же акте 1 января 1534 года, в котором упоминается и село Мыслятин Заслав. уез.

ТЕЛЕЖИНЦЫ с., волости Михновской, от Житомира 190 вер., от Заславля — ближ. почт. ст. 14 вер., от ближ. жел.—дор. ст. Шепетовки 34 вер., от ближ. прих.: с. Пилек 1 вер., с. Чижовки 1 вер., с. Подлесец 4 вер. и с. Малых Щуровец (или — Щуровчиков) 5 вер. Приход 6 кл. Церковь во имя Покрова Пресв. Богородицы. Построена в 1755 году на средства прихожан. Деревянная, крыта жостью, на камен. фундам., крепка; при ней камен., прочная коло-

кольня. Утварью достаточна. Проводы бывают в субботу Фоминской недели. Метрич. книги хранятся с 1766 г., а испов. ведом. с 1796 г. Земли: усад. 1 дес. 1718 саж., похот. в 1 смене 10 дес. 1582 саж., во 2 смене 9 дес. 2026 саж. и в 3 смене 10 дес., сенок. в урочище «Ступник» 5 дес. 88 саж., в уроч. «Гублевщина» 3 дес. 1485 саж., под хутором 1 дес. 1947 саж., неудобной под дорогою 600 саж., под церковн. погостом 256 саж., — всего 43 дес. 402 саж. Земля не далеко от церкви. На эту землю имеется план от 1857 г. Причт: свящ. 300 руб. и псалом. 50 руб. Для свящ. дом нов, построен в 1884 г., хозяйственные отчасти требуют исправления. Для псаломщ. дом построен в 1876 г. на средства прихожан. некоторые из хозяйственных требуют исправления. Церк.—прих. школа суц. с 1885 г. 11 октября, помещается в обществ. доме, на краю села, возле кладбища, с жалованьем учителю 120 руб., на ремонт дома 10 руб., на учебн. пособия 10 руб., на сторожа 15 руб. и на отопление 28 руб. в год от прихожан; учителем состоит оконч. Волын. дух. семин. Иван Афанас. Дверницкий; учеников в 1890 г. было 26 муж. п. Владелец села — князь Роман Сангушко. Дворов $99\frac{3}{4}$, прихож. 812 д. об. п.; римо.—катол. 11 д. об. п.; евр. 9 д. об. п. Священнослужителями при этой церкви состояли: 1) свящ. Стефан Стояновский 1780–1790 гг.; 2) священ. Василий Кириллович Гардасевич 1790–1826 гг.; 3) священ. Роман Васильев. Гардасевич 1827–1877 гг.; 4) свящ. Иоанн Константинович Червинский 1877–1888 гг. и 5) брат его, священ. Константин Константинович Червинский с 8 октября 1888 г. ныне (1891 г.) служит (а на службе с 17 августа 1886 г.). Псаломщ. Никифор Иванович Вишневский (с 16 февраля 1881 г., а на службе с 1863 г.).

Село Телижинцы, по мнению одних, получило свое название от того, что в былые времена здесь между горами, на которых ныне расположено это село, был пруд с мельницей, где мельником был крестьянин, по фамилии Телега, а по мнению других, на тех же самых горах, покрытых лесом, жил разбойник Телеша, устранивший всю окрестность.

ТЕРНАВКА с., расположено по обе стороны небольшой речки Тернавки, впадающей в р. Хомор; волости Тернавской, от Житомира 180 вер., от Заславля — ближ. почт. ст. 23 вер., ближ. жел.—дор. ст. Шепетовки 45 вер., ближ. приход.: с. Сохужинец 3 вер., с. Васкович 3 вер., с. Сморщек 4 вер., с. Нового—Села 5 вер. и с. Репок (благоч.) 20 вер. Приход 5 кл. Церковь во имя Свв. Чудотворцев и Безсребренников Косьмы и Дамиана. Построена в 1848 году на средства прихожан и местного помещика князя Сангушко. Каменная, совместно с такою же (на фронте ее) колокольнею. Утварью достаточна. Опись церк. имущества имеется от 1874 г. Земли: усадеб. 1 дес. 2000 саж., пахот. 42 дес. 1727 саж., сенок. 12 дес. 2131 саж. и неудобной 495 саж., — всего 57 дес. 1553 саж. На эту землю имеются проект и план от 1846 г.; 2 смены пахот. земли и сенок. в 3 вер. от села, а 3 смена пахот. вблизи села. Причт: свящ. 300 руб., псал. 50 руб. и просф. 16 руб.; в 1872 г. пономарское место упразднено. Причт. дома и хозяйственные прочны и хороши. Гумно, сеновал и конюшня для священника сгорели в 1889 г. в ночь на 23 июля. На прих. кладбище находится дерев., на камен. фундам. часовня, построенная 1887 г. на средства прихожан. Однокл. Нар. училище Мин. нар. прос. суц. с 1870 г., с жалов. учителю 300 руб.; учеников в 1890 г. было 39 муж. п. Владелец села князь Сангушко. Дворов 173, прихож. 1353 д. об. п.; римо.—катол. 35 д. об. п.; евр. 30 д. об. п. Церковь стоит среди села, и сообщение с нею прихожан вполне удобно и близко. Свящ. Трифон Иванович Станевич (с 21 ноября 1882 г.) и псалом. Алексей Павлович Стеблецкий (с 1873 г., а на служб с 1860 г.).

Село Тернавка, под именем селища Тернавки Кузьминской волости, как имение Еско Сенютича, городничего Владимирского, данное ему польским королем Александром в конце 15 века, упоминается в акте от 21 июня 1548 года, — в коем король польский Сигизмунд I подтверждает за сим Еско Сенютичем права его на владение именьями — селищем Тихомлем (доставшее-

ся ему еще при короле Казимире от Кременец. землянина Ивашки Калениковича и дяди его Сивки Кобаковича), селищами Микашцовцами и Волчковцами (доставшимися ему от Кременчанина Ширинды при короле Казимире), селищем Радогощ Луцкого повета (купленным отцом его у Луцкого землянина Еско Еловича при короле Александре), пустым селищем Клетною Кремен., а ныне Старокон. уез. (доставшимся ему от князя Андрея Александровича Сангушко, старосты Володимирского), селищем Кузьминской волости Тернавкою, наданным ему братом Сигизмунда I, королем Александром, и наконец селом Ольшаницей (Кремен. уез.), которое он купил у Мартина Заневича Прусского. От Еско Еловича с. Тернавка перешло в руки князя Василия Феодоровича Святополк-Четвертинского, у которого «его купил князь Иван Юрьевич Заславский, как это видно из акта от 20 декабря 1532 года, — в котором король Сигизмунд I пишет князю Василию Феодоровичу Четвертинскому: «Присылал до нас князь Кузьма Иванович Жеславский, жалующи о том, штож дей которое имене, Тернавку, купил у тебе отец его, небожчик князь Иван (Юрьевич) Жеславский, ино дей тых часов тое имене в него отнял воеводич Троцкий, староста Браславсий и Венецкий. князь Илия Константинович Острозский, а ты дей водле листу своего записного того ему очищат не хочеш. А прото кгдаж отец его то себе купил, а ты ему мел то очищати, а тепере то в него отнято, приказуем тебе, ажбы еси то ему очистил водле запису своего, ажбы он в том себе не шкодовал и нам о том болши того не жаловал». Отец князя Илии Конст. Острожского, князь Константин Иванович Острожский, будучи назначен опекуном княгини Елены, вдовы по князе Иване Юревиче Заславском, его двоюродном брате, и ее детей, — в том числе и князя Кузьмы Ивановича Заславского, захватил и имение их — село Тернавку и после того, вероятно, когда крестьяне Терновки производили частые нападения на его имения соседние. Об одном из таких нападений упоминается в листе князя Константина Иванов. Острожского к княгине Елене Заславской от 9 февраля 1520 года, — в коем князь Острожский жалуется, что ее подданные, люди Терновские — Стецын, Ходорак, Панка, Грицка Нестякович, Пузыркевичи и Мицык причиняют «великие кривды и втиски» его подданным волости Кузьминской. В 1532 году 23 декабря и в 1533 году 1 июля король Сигизмунд I подтвержден князю Илии Констант. Острожскому, чтобы он возвратил незаконно доставшееся ему село Тернавку князю Кузьме Ивановичу Заславскому. Но князь Илия Острожский не исполнил приказа короля и продолжал удерживать за собою Тернавку. В 1540 году 8 января король Сигизмунд I опять подтверждает жене его княгине Беате Острожской, чтобы она возвратила с. Тернавку князю Кузьме Заславскому. Княгиня Беата не соглашалась. Спор о селе Тернавке перешел на суд королевский. Княгиня Беата доказывала, «иж тое имене з давних часов, за воеводу Троцкого, небожчика князя Костентина и малжонка ее, князя Илью, к Острогу спокойне было держано и она сама по смерти князя Илиной того имена в держани и поживани была, а он то к гвалтовне з моцы ее вынял и к рукам своим взял. Князь Кузьма напротивку тому отпор чинил, же тая Тернавка есть властная отчизна его, што отец его купил в князя Василя Четвертенского выслугу его, которую он выслужил на короли его Милости, Александре, на што и потверженье короля его Милости (Жиггимонта) он в себе мает, нижли дей небожчик князь Костянтин по смерти отца моего, маючи мене в опеце своей, тую Тернавку на он час, яко опекун себе привлащил, ино коли дей я з опеки его вышел и именя мои отчизне на себе взял, тогды и тая Тернавка, яко отчизна моя на он час к рукам моим пришла и положил на то на праве лист купчий отца своего, которым того доводил и оказывал, же отец его имене зубовцы у князя Василя Четвертенского купил на вечность, а тая дей Тернавка сedit за земли и на кгрунте зубовецком, у волости Кузьминской. Княгини Ильина на противку тому мовила, же там есть две селе, Тернавки, межи которыми делит живая граница, речка, на имя Тернавка. А так одно село, Тернавка, по одной стороне тче речки, есть князя Кузьмино, а другое



Костьол в Ізяславі. Сучасне фото.

село, по другой стороне, то к Острогу прислухало и сedit на земле Острозской, або Кузьминской, а князь Константин и налжонной и я сама завжды того ку Острогу в держани была аж до тех часов, поки он то в мене квалтовне отнял. А што дей он положил лист купчий на зубовцы, ино дей там Тернавки жадное не описует, прото дей он на Тернавку жадного права не положил, одно на зубовцы: Князь Кузьма на то отпор чинил, иж тыи люди обаполо речки одного называецца Тернавка, а есть его властная люди и селе на той земли его купленной, на зубовецкой, а не на Острозской. А што дей княгини Ильина мовит, же в том листе Тернавки не описует, ино дей тую Тернавку отец мой, супивши зубовцы, на земли зубовецкой осадил и назвал тыи люди и село Тернавкою, и завжды дей они к тому именью моему зубовецкому прислухали. Якож и положил на праве лист зашитый князя Костянтинов, под печатью его, писанный до княгини Ивановой Жеславской, княгини Алены, матки его, где он жалуетца на тых людей Тернавских, же они в земли его Острозский вступаютьца и их посегают и шкоду немалую чинят, абы она их от того повстягнула; который листом того доводил, же князь Константин сам то визнавает, што люди не есть его, але князя Кузьмина. А што дей она поведает, жебы там мели быти две селе, ино дей то все одны люди, только сedit обаполо речки, але вся на зубовецкой земли. Господар, король его Милостю той жалобе и отпором их вырозумовши и с паны радами их Милостю в том обмовивши, кгдаж княгини Ильина с князем Кузьмою в той справе своей суть розни: княгини Ильина поведает, жебы там были две селе, Тернавки, одно, которое прислухает к Острогу и на земли Острозской, або Кузьминской сedit; а другая Тернавка по другой стороне речки, поведает, же князя Кузьмина, а князь Кузьма за си мовит, же то есть одно село, а не две, однож сedit обаполо речки, а не на Острозской земли, але на зубовецкой, рачил Его Милость з выроку своего промежу них знайти и сказати, нас они мают там з обидву сторон судей себе вывести и доводы свои, которые они на то мети будут, перед ними поставити и оказати и на чией земли тыи люди сedit будут, естли на Острозской земли, тогды княгини Илиной, а естли на зубовецкой, ино князю Кузьме присудити их мают». Село Тернавка, по сему суду, осталось за князем Кузьмою Заславскими. В описи Кременецкого замка от 1545 года, — где, между прочим, сказано, что на работы по ломке гори для расширения крепостного вала в постройке новых городень в сем замке, князь-епископ Януш владелец замка, употреблял крестьян «з именеи князя Заславского выслужонных, которые тягнули Кременяцю — з Дворца, з

Белгородки, з Сенютки, з Терновки, а з Булышенцов». Еще оно, под именем села Терновок Заславской волости Луцкого повета, как имение князя Януша Заславского воеводы Подляского, упоминается в акте от 7 декабря 1601 года, — в донесении возных Волынь воеводства Луцкому гродскому суду об осмотре ими местечек и сел Луцкого повета, опустошенных и сожженных татарами в 1569 году; в числе иных сел значится и село Терновки.

ТОПОРЫ с., волости Михновской, от Житомира 184 вер., от Заславля — ближ. почт. ст. 10 вер., от ближ. жел.-дор. ст. Шепетовки 23 вер., ближ. прих.: с. Репок 3 вер., с. Михнова 14 вер., с. Великих Щуровец 5 вер. Приход 7 кл. Церковь во имя Покрова Пресв. Богородицы. Построена в 1788 году на средства прихожан. Деревянная, на камен. фундам.; в 1850 г. покрыта листовым железом и покрашена зеленою краскою. В 1872 году снаружи обшита досками и покрашена масл. красками; в 1876 г. покрашена внутри «на каручно» под шпалеры, а снаружи на куполах покрыта новою белою жестию. В 1878 г. весь иконостас перезолочен, вновь написаны наместные иконы, и вся церковь снаружи покрашена белою масл. краскою. В 1887 г. на средства прихожан пристроена новая, дерев., на камен. фундам., крытая железом, колокольня. В 1888 г. церковь и колокольня снаружи покрашены белою масляною краскою, а крыша — зеленою. Утварью церковь достаточна. Метрич. книги хранятся с 1791 г. Опись церк. имущества имеется от 1806 г. и 1887 г. Земли: под усадьбой и огородом 2 дес. 364 саж., похот. в 1 смене 10 дес. 2160 саж., во 2 смене 7 дес., в 3 смене 11 дес. и при границе с. Щуровец 1 дес. 240 саж. и сенок. 3 дес., — всего 33 дес. 564 саж. На эту землю имеется проект от 25 июня 1847 г. и план поземельной комиссии от 1 августа 1856 г. Причт владеет ею спокойно. Причт: свящ. 300 руб. и псаломщ. 50 руб. Причтов. дома и хозяйственные новы и хороши. Церк.-прих. школа помещается в обществ. доме, с содержанием от прихожан в 183 руб.; учительницею временно состоит окончившая Заслав. двухклассное училище Елена Филипповна Домбровская; учеников в 1890 г. было 35 муж. п. и 10 жен. п. Владелец села — князь Роман Сангушко. Деревня прих. Топорчики 1 вер. Дворов 98¹/₂, прихож. 815 д. об. п.; римо.-катол. 12 д. об. п.; евр. 6 д. об. п. Священ. Константин Николаевич Майборода (с 1 марта 1874 г., а на службе со 2 февраля того же 1874 г.) и псалом. Иван Мойсевич Коровицкий (с 30 января 1890 года).

Село Топоры, под именем села Топоровок Заславской волости Луцкого повета, как имение князя Януша Заславского, воеводы Подляского, упоминается в акте от 7 декабря 1601 года, — в донесении возных Волынского воеводства Луцкому гродскому суду об осмотре ими местечек и сел Луцкого повета, опустошенных и сожженных татарами в 1589 году; в числе этих сел — значится, и село Топоровки.

При церкви села Топоров священнослужителями состояли: 1) «парох» Лука Степановичи Козминский с 1791 г. по 1809 г.; 2) свящ. Павел Жолтовский с 1809 г. по 1823 г.; 3) наблюд. священ. Иаков Собонович с октября 1823 г. по 1824 г.; 4) свящ. Василий Леонтиевич Радкевич с 1824 г. по 1834 г.; 5) наблюд. священ. с. Репок Марк Антонович Яскевич с октября 1834 г.; 6) священ. Феодот Дучинский с 1834 г. по 1847 г.; 7) священ. Иосиф Голинкович с 1847 г. по 1874 г. и 8) священ. Константин Николаевич Майборода с 1 марта 1874 года по настоящее время (1891 г.) служит. В архиве церкви Топоровской сохранились следующие старинные книги: 1) Евангелие от 1780 г.; 2) Апостол от 1783 г.; 3) Службник от 1778 г.; 4) Миняя от 1777 г.; 5) Триодь цветная от 1786 г.; 6) Триодь постная от 1784 г.; 7) Ирмологон от 1794 г.; 8) Поучение на все недели всего года, тщанием иноков Почаевских Ч. С. В. от различных авторов сочиненная и печатанная книга по благословию Сильвестра Епископа 1771 года; 9) Беседы на Иоанна Евангелиста, книга печатана в великом граде Москве 1793 года.

ТЫШЕВИЧИ с., при р. Поноре, волости Сульжинской, от с. Волково 2 вер. и с. Зубарев 4 вер. Церковь во имя Св. Архистр. Михаила. Построена в 1763 году на средства прихожан. Деревянная, с такою же колокольнею. В 1854 г. поставлена на камен. фундам. укреплена в стенах и уложен новый пол. В 1863 г. устроен новый иконостас. В 1869 г. церковь обшита досками в рустик и покрыта жестию. В 1870 г. покрашена масляной краской. Утварью и ризницею посредственна, а богослуж. книгами недостаточна. Копии метрич. книг хранятся с 1808 г., а исповедные ведом. за 1831–1847 гг., 1855–1861 гг. и с 1881 г. по настоящее время. Опись церк. имущества имеется от 23 августа 1806 г. Проводы бывают в Фомину неделю. Земли: усадеб. с огород. и церк. погостом 1 дес. 2147 саж., пахот. в 1 смене 11 дес. 1321 саж., во 2 смене 8 дес. 2116 саж. и в 3 смене 19 дес. 350 саж. и под кладбищем 1 дес. 506 саж., — всего 42 дес. 4640 саж. На эту землю имеются план с отдаточным листом от 30 октября 1819 г., а также презенты, данные 18 ноября 1777 года помещиком князем Янушем Сангушко. Земля от церкви в 7 вер. Владелец села — князь Роман Сангушко. Деревня прих. Нечавка в смежности с с. Тышевичами. Дворов 80, прихож. 641 д. об. п. Церковь эта приписана к приходу с. Пиляев в 2 вер.

ХРИСТОВКА д., волости Тернавской. Церковь во имя Покрова Пресв. Богородицы. Построена в 1807 году на средства прихожан. Кладбищенская. Деревянная, была починена в 1857 г., но ныне обветшала и к починке не годна; при ней дерев. крепкая колокольня, окрашенная маслян. краскою. Утварью церковь скудна. Земли нет, кроме небольшого куса, отведенного возле самой церкви под кладбище. Для церк. сторожа есть изба. Школа грамотности помещается в обществ. доме на крестьян. земле, с содержанием в 139 руб. в год от прихожан; учителем состоит запасной унтер-офицер фельдшер Яков Торчинюк; учеников в 1890 году было 36 муж. п. и 7 жен. п. Церк.-прих. попечительство существ. с 22 апреля 1874 г. Владелец деревни князь Сангушко. Дворов 104¹/₄, прихож. 815 д. об. п. Церковь эта приписана к приходу с. Сохужинец в 2 вер.

Село Христовка, под именем с. Хрисповок Заславской волости Луцкого повета, как имение князя Януша Заславского, воеводы Подляского, упоминается в акте от 7 декабря 1601 года, — в донесении возных Волынского воеводства Луцкому гродскому суду об осмотре ими местечек и сел, опустошенных и сожженных татарами в 1593 году; в числе этих сел значится и село Хрисповки.

ЧИЖОВКА с., нет ни реки, ни пруда, а есть колодцы; волости Михневской, от Житомира 180 вер., от Заславля — ближ. почт. ст. 15 вер., ближ. жел.-дор. ст. Шепетовки 38 вер., ближ. приход.: с. Тележинец 1 вер., с. Сохужинец 4 вер., м. Белгородки 5 вер., с. Михнова 7 вер. и села Репок 18 вер. Приход 5 кл. Церковь во имя Св. Василия Великого. Построена в 1757 году на средства прихожан по благословию Луцкого униатского епископа Феодосия Рудницкого. Деревянная, с такою же колокольнею, на камен. фундам. крыта железом. Утварью достаточна. Метрич. книги хранятся с 1766 года по 1795 год, а с 1795 г. по настоящее время копии с них, а испов. ведом. с 1824 г. Опись церк. имущества имеется от 1806 г. и 1885 г. Проводы бывают в с. Чижовке и дерев. Закружцах в Светлую субботу, а в с. Пильках — в Фомину неделю. Земли: усадеб. дес. 40 саж., похот. за «Липником» 11 дес. 1300 саж., под «Липником» 10 дес. 200 саж. и у с. Пилек 8 дес. 1974 саж., сенок. в Лозах у с. Тележинец 9 дес. 1440 саж., между похот. полем 1 дес. 794 саж., под церк. хутором 1 дес. 1800 саж., неудобной под дорогами у с. Пилек 1 дес. 450 саж. и под церковным погостом 590 саж., — всего 46 дес. 1388 саж. От церкви земля в 2 вер. На эту землю имеются проект и план от 2 октября 1853 г. Причт: свящ. 256 руб. 36 коп., псаломщ. 50 руб. и просфорня 10 руб. 20 коп. Причт. дома и хозяйственные имеются. На приход. кладбище этого села находится каменная часовня,

построена в 1838 году быв. приходск. протоиереем Иоакимом Яржемским, который вместе с женою своею погребен в этой часовне, а в дер. Закружцах — деревянная часовня; в обе часовни совершается вынос тел умерших и там же бывает поминовение усопших в Светлую субботу ежегодно. Церк.—прих. школа помещается в обществ. доме, с содержанием в 183 руб. в год от прихожан; учителем состоит местный псаломщик, окончивший однокл. нар. училище Шепетовское Феодор Иванов. Вакулович; учеников в 1890 г. было 28 муж. п. и 2 жен. п. Есть церк.—прих. братство, заботящееся о благолепии церкви. Владелец села князь Роман Сангушко. Есть мыловаренный завод. Деревня прихода Закружцы в 1 вер. Дворов 120, прихож. 980 д. об. п.; римо.—катол. 36 д. об. п.; евр. 50 д. об. п. Священ. Антоний Иоакимович Яржемский (с 26 сентября 1848 г.) и псаломщ. Феодор Иванович Вакулович (с 8 октября 1884 г.). К этому приходу с 5 октября 1830 г. приписана церковь в с. Пильках в 2 вер.

Село Чижовка, по местному народному преданию, получило свое название от первого поселенца Чижа, который поселился здесь, в глубокой долине, и устроил тут весьма значительную пасеку. Развитию пчеловодства благоприятствовала здесь самая местность, огражденная со всех сторон горами, поросшими большим кустарником и защищающими пасеку от ветров. В настоящее время каждый местный крестьянин—домохозяин имеет, кроме усадеб. и пахот. земли, еще удел земли, называемый «Займищем» с древесною зарослью — и доставшийся ему истари по наследству от общего родоначальника Чижа—пасечника. При церкви с. Чижовки священнослужителями состояли: 1) парох. Роман Жолтовский с 1773 г. до 1700 г., при нем был «коадьютором» иерей Яков Жолтовский с 1773 г. до 1780 г.; 2) тот же иерей, но уже парох Яков Жолтовский с 1780 г. по 1797 г., когда он умер; затем до 1801 г. приход состоял под наблюдением соседних священников; 3) свящ. Флор Михайлович Карашевич с 1801 г. до 1814 г., перешел отсюда в полк; 4) благочинный протоиерей Яким Радвин—Яржемский с 1814 г. до 1839 г., когда умер и погребен в построенной им каменной часовне на приход. кладбище; 5) свящ. Яков Гнедашевский с 1840 г. по 1847 г., когда он умер и 6) свящ. Антоний Якимович Яржемский с 1848 г. по настоящее время (1891 г.) служит.

ШЕКЕРИНЦЫ с., (иначе в древ. актах — Секержинцы и Сокулинцы), волости Перерословской, от Житомира 202 вер., от Острога и ближ. почт. ст. 20 вер., от ближ. жел.—дор. ст. Оженина 32 вер., от ближ. прих.: с. Добрына 4 вер., с. Перерослого 5 вер. и прип. с. Корытна 4 вер. Приход 5 кл. Церковь во имя Св. Архистр. Михаила. Построена в 1739 г. на средства прихожан. Деревянная, прочна, покрыта жостью и покрашена. При ней дерев. крытая жостью, колокольня, построенная в 1870 году. Ризницею церковь посредственна, а утварью и богослуж. книгами достаточна. Копии метрич. книг хранятся с 1754—1776 гг. и с 1813 г. — по настоящее время, а с 1776—1813 гг. высланы в 1831 году в Вол. дух. консисторию и обратно не возвращены. Испов. ведомости хранятся с 1800 г. Описание церк. имущества имеется от 1868 г. и 1885 г. Обыскные книги ведутся с 1838 года. Проводы бывают в понедельник после Фоминой недели. Земли по проекту, утвержденному 28 августа 1853 года Волын. губер. комитетом и хранящемуся при церкви, значится: усад. 3 дес., пахот. в 3 сменах 22 дес. 2195 саж., сенок. чрезполосной и неудобной 5 дес. 1080 саж. и под хутором, где находится священнический дом, 3 дес. 408 саж., всего — 34 дес. 1283 саж. По плану же, составленному в 1855 году землемером Кисловским, оказалось земли усад. и огородн. 3 дес. 681 саж., пахот. в 3 сменах 23 дес. 1619 саж., сенок. 6 дес. 1680 саж., под хутором 3 дес. 538 саж. и неудобной возле церкви 840 саж., всего имеется в действительности 39 дес. 338 саж. В 1872 году, при размежевании крестьянских земель, пахот. церк. земля подлежала перемене во всех трех сменах, вследствие чего производивший размежевку землемер Брилин все вышеуказанные 3 смены пахот. полей ра-



Монастир бернардинів в Ізяславі. Сучасне фото.

спределил на равное количество десятин, обмежевал и обозначил межевыми знаками. На эту землю имеется копия плана от 1855 г. Ею причт пользуется спокойно. Причт: свящ. 300 руб., псаломщ. 50 руб., пономарь 38 руб. и просф. 16 руб. Для свящ. и псаломщ. дом и хозяйственные новы, построены в 1885 году; поном. и просф. живут в приписном селе. церк.—прих., школа суц. с 1874 г. помещается в обществ. доме, с содержанием от прихожан в 100 руб.; учеников в 1886 г. было 15 муж. п. Крупн. землевладельцы Ахиллес и Урбан Брезы (римо.—катол. вероисп.). Дворов 117^{1/4}, прихож. 1014 д. об. п.; римо.—катол. 30 д. об. п.; евр. 15 д. об. п. Свящ. Филарет Елисеев. Лонткевич (с 1881 г., а на службе с 1857 г.), псаломщ. Илья Гордиевич (с 1888 г.), и поном. Андрей Мартин. Гунчевский (с 1858 г.). К этому приходу приписана церковь в с. Корытном в 4 вер.

При церкви, села Шекеринец священнослужителями состояли: 1) свящ. Иаков Кшович 1754—1771 гг.; 2) свящ. Феодор Коптич 1772—1790 гг.; 3) свящ. Михаил Теодорович 1791—1795 гг.; 4) свящ. Иван Лагутовский 1796—1812 гг.; 5) свящ. Стефан Залинкевич 1813—1837 гг.; 6) свящ. Аполлон Пекарский 1837—1875 гг.; 7) свящ. Антоний Гурковский 1876—1881 гг. и 8) свящ. Филарет Елисеевич Лонткевич с 1881 г. по настоящее время (1889 г.) служит.

ЩУРОВЧИКИ с., (иначе — Малые—Щуровцы), волости Миновской. Церковь во имя Покрова Пресв. Богородицы. Построена в 1788 году на средства прихожан. Деревянная, с такою же колокольнею, крепка; в 1878 и 1884 г. покрашена снаружи. Утварью достаточна. Копии метрич. книг хранятся с 1792 г., а испов. ведом. с 1812 г. Земли: под церк. погостом, школою и кладбищем 1843 саж., усад. в 1 смене 928 саж. и во 2 смене 695 саж., пахот. в 1 см. 13 дес. 1738 саж., в 2 см. 9 дес. 507 саж. и в 3 см. 4 дес. 1725 саж., сенок. 4 дес. 1006 саж., и неудобной 166 саж., — всего 33 дес. 1372 саж. На эту землю имеется в подлиннике план от 16 октября 1856 г. Причт владеет ею спокойно. От церкви земля в 1 вер. Есть дом для помещения школы. Школа грамотности суц. с 1887 г., помещается в церк. доме на церк. земле, с содержанием от прихожан в 120 руб., из коих 60 руб. получает учитель крестьянин Конон Иванов. Лобчук, окончивший Заслав. городское двухклассное училище, а остальные 60 руб. расходуются на прислугу, отопление и учебные пособия; учеников 28 муж. п. При школе есть огород в 928 саж. Число дворов и прихожан указано в описании прихода с. Подлесец, к которому эта церковь в 1840 г. приписана в 1 вер. До 1840 г. священником при ней был Василии Мисинский, с 1790 г. по 1840 г.

Кам'янець- Подільський район

АРМЯНЕ ВЕЛИКІЕ (нині — **Великозалісся**) с., розположено на двох косогорах і розділяється р. Смотричем на дві нерівні половини: більша частина села — на вост. стороні річки, а менша — на західній. К приходу А. належать деревні: Мальє Армяне, відстоячі від села в 2-х вер. на юг.-вос. і розположені на двох невеликих холмах, дер. Кисилівка в 1 вер. від села, розположена на рівній площині при р. Смотрич, дер. Дубинка в 3-х вер. на сев.-зах. від села, розположена на рівній місцевості у дубовому лісі. Від губ. міста приход знаходиться в 14 вер. на сев.; від поштової станції в Шатаві — в 10 вер. В кліматическому відношенні місцевість благоприємна для здоров'я: поблизу — ліси, а вздовж села протікає річка; навколишні холми і височини захищають приход від дії сурових явищ природи. Народонаселення приходу складається з крест'ян і міщан православної ісповідання (муж. 1223 і жен. 1199) і католиків (муж. 264, жен. 262). Головний заняття — хлібопашество; деякі займаються сапожництвом, столярством і плотництвом, а в д. Кисилівці багато займаються торгівлею свиньями. ґрунт — чорноземний, доброї врожайності. Основа села вихідцями Арменії деякі відносять до XIII в., але документально с. Армяне стає відомим з кінця XV в. С половини XVI в. Армяне належали Радецьким. В початку XVII в. Мартин Радецький, будучи бездетним, подарив А. кам'янецьким іезуїтам з умовою, щоб на доходи з маєтку вони зберігали при своєму кляшторі конвент для шляхетських дітей. Після скасування іезуїтського ордену (1773 г.), А. перейшли в ведення освітньої комісії, яка в 1774 г. продала це маєток Іосифу Мержеєвському з тим, щоб він сплачував певний відсоток з оціночної сумми в користь освітнього капіталу. Около 1800 г. Армяне перейшли, за умови плати в казну певного відсотка з оціночної сумми, до Борковському, в 1856 г. — до Олександрову Садовському, а в 1873 г. — до Федору Казимиру; в наше час більша частина землі належить Володимирову Казимиру (2260 д.). Перша церква була побудована в с. Армянах в 1644 г. на честь Успенія Божої Матері. Ця церква була дерев'яною, трікуполюбною, доброї архітектури; знаходилась вона на теперешній усадьбі священика, де і в наше час лежать великі обтесані камені, і знаходиться намогильний камінь крест, стоячий, за преданням, з правої сторони при вході в церкву. В 1754 г. церква була ремонтувана і знову освячена Стефаном Белявським, Смотрицьким деканом. В 1780 г. уніати-прихожане з місцевим свящ. Григорієм Зелінським приступили до будівництва нової каменної храму. Ця церква була закінчена будівництвом і освячена уніатським єпископом Петром Белявським в 1789 г. на честь Успенія Пресв. Богородиці, існує і тепер. Около 1840 г. вона дала тріщини в стінах і в своді, тому в 1873 г. стіни були скріплені вгору чотирма залізними зв'язками. В 1895 г. була почата будівництво каменної колокольни, закінчена в 1896 г. Іконостас в церкві чотирьохрусний, старий. В переписній деревні Кисилівці до

1830 г. існувала Св.-Михайлівська церква. В першій половині XVIII в. будівництво цієї церкви було дуже бідне, дерев'яне, покрите солом'яною, навіть без хреста на даху. В 1751 г. було збудовано нове будівництво для храму, з тріма куполами, освящене в 1755 г. Около 1830 г. церква в К. була скасована, а приход приєднаний до церкви А. На погості скасованої церкви тепер кладбище, а місце колишнього престолу покрито каменним помостом. В приході п'ять шкіл: в с. Великих-Армянах однокласне народне училище, відкрите в 1886 г., і жіноча школа грамоти, відкрита в 1897 г.; в д. Кисилівці школа грамоти, відкрита в 1895 г.; в д. Малих Армянах також школа грамоти з 1895 г. і в д. Дубинці школа грамоти з 1898 г. Церк. землі: усад. в 5 місцях 3 дес., пахот. в 1-й смені 17 дес. 1344 саж., во 2-й 17 дес. 1344 саж. в 3-й 17 дес. 1344 саж., в 4-й 15 дес. 876 саж., в 5-й 20 дес. 773 саж., а всього 91 дес. 881 саж. Дома у священика і церковнослужителів — каменні, побудовані поміщиком в 1880 році.

БАБШИН с., на р. Дністрі, від м. Жванца (де пошт. відд.) в 8 вер. на юг.-вос. Клімат здоровий, вода в колодцах чиста ключова; ґрунт — глинисто-чорноземний. Назва Б., за місцевим преданням, походить від того, що початок поселення покладено однією жінкою («бабой») по імені Катерина, яка, укрившись з сином Михаилом від татар, побудувала в лісі свою землянку; предання каже про місце цієї землянки — саме поблизу церкви, де нині усадьба крест'янина Елісея Приймака. Б. згадується в документах з XV в.; в 1445 г. його купив кам'янецький суддя Олександр Чорний; в XVI в. він належав по черзі Володьєвським, Ластовецьким і Костровським; в XVIII в. їм володіли Лянцкоронські, які около 1820 року продали його теперішньому власнику Градовським. Населення все православне, 361 муж. і 359 жен.; всі — малоросси-крест'яни, займаються тільки земледіллям. Церква на честь Св. Архистр. Михаїла в половині XVIII в. була дерев'яною, з хвороста, обмазана глиною; зруйнована, за преданням, турками, вона була відреставрована прихожанами в 1761 році. Ця церква підвергалась ще двічі руйнуванню від турок во часи русско-турецьких війн другої половини XVIII в., але була відреставрована. Нинішня каменна церква побудована в 1857 році за коштів крест'ян і поміщика; в 1877 році на ній перебудовано купол, і церква покрита замість гонту жезтью; в 1884 г. збудовано новий двохрусний іконостас. На горішній місцевості знаходиться ікона Богородиці старинної живописи; на лиці Богородиці видно шрам, як би від удару зброєю; кажуть, що це зробив когось-то турок або татарин, ударив ікону саблею. Колокольня, разом з церквою, каменна. Церк. землі: усад. 3 дес. 986 кв. саж., пахот. 55 дес. 360 кв. саж. Дом священика побудовано в 1899 г., а для псаломщика — в 1895 г. на позем. збор. Церк.-прих. школа з 1885 року; поміщається в каменній будівлі з гонтом, дахом, побудованою в 1894 році на місцеві кошти при допомозі Училищного Рад.

БАГОВИЦА (Баговича) с., розположено в 12 вер. на юг.-вос. від г. Кам'янця (найближча пошт. станція), при річці Баговиці, в 3 вер. від впадіння її в Дністр, на височинній рівнині з нахилом по краях, з ґрунтом різноманітним: чорноземним, глинистим і каміньним. Все село утопає в садах, майже з усіх сторін оточено лісами і користується кліматом досить здоровим. Назва цього села зустрічається в списку сіл Кам'янецького повіту, з яких в 1460 г. дозволено було католицьким Кам'янецьким єпископам брати десятину, причому Баговиця названа Новою (значить, була і Старою — першою поселенням). В XVI-XVIII вв. Б. належала до колишнього Кам'янецького староства і в 1793 г., при приєднанні Подолії до Росії, перейшла в казну. С 1873 г. більша частина землі (229 дес.) перейшла в власність д. с. с. Д. М. Безкорниловича і досі належить його спадкоємцям. Населення Б. нині складається головним чином з православних крест'ян-малороссов, які займаються хлібопашеством; єсть односторонні і дворяне. В 1898 г. налічувалося

православных 855 муж. и 815 жен.; католиков 6 душ. Крестьяне имеют в своем владении около 1282 дес. земли. В состав Баговицкого прихода входят еще: деревня Баговицкая Слободка, или Станиславовка, и поселок Баговицкий Кордон. Первая лежит на старой дороге, идущей из Каменца в Китайгород, при р. Баговице; явилась она назад тому лет 55. Земли здесь крестьянской 170 дес., а жителей — 127 душ православных и 18 д. католиков. Б. Кордон — при впадении Баговицы в Днестр — поселок из 3-х дворов с 7 д. православных и 7 д. католиков. Церковь в Б. была в XVI в. Около 1569 года она подверглась разорению или только разграблению (должно быть от татар) и была покинута своим священником. Визита 1741 года указывает, что в это время в Б. была деревянная церковь в честь Рождества Пресв. Богородицы (униатская, Китайгородского деканата), новоустроенная, не оконченная еще вполне и не освященная; прихожан имела 53; по описанию визиты 1748 г., она была весьма величественна по своей архитектуре. Присоединенная к православию в 1795 г., эта церковь просуществовала до 1875 г., а в том году была разобрана и годный материал употреблен на ограду около кладбища. Ныне существующая Рождество-Богородичная церковь также деревянная, пятиглавая, построена на средства казны и прихожан; начата в 1864 г. и окончена в 1868 г. Есть древняя икона Божией Матери (XVII в.). Продолжительную пастырскую деятельность в Баговицком приходе известны: Онуфрий Петровский (в 1755–1791 гг.), рукоположенный Леоном Шептицким, по презенте арендатора имения Анны Крузер, имевший при себе с 1785 г. коадьютора Иакова Петровского, и Иоанн Угринович (в 1826–1872 гг.), при котором построена новая церковь, наделена землею в близких местах (1852 г.) и расширена церковная усадьба. Церк. земли в приходе: усад. 1 дес. 61 саж., пахот. в 3-х смен. — в «Кадубе» 13 дес. 1248 саж., в «Човновом» 8 дес. и в «Деревянке» 13 дес., всего причтовой 34 дес. 1248 саж. Под старым кладбищем, заросшим плодовыми деревьями, — 1 дес. земли и под новым столько же. Причт. помещения со службами построены в 1894 году на средства Еп. Стр. Комитета (1000 руб.) и прихожан (500 руб.). В приходе министерская школа с 1875 года.

БАКОТА с., расположено на живописном берегу р. Днестра, между к Студеницею и г. Старой Ущицей. Местность здоровая; почва черноземная, местами каменистая. В селе у крестьян мало садов, только посредине села помещичий дом окружен довольно большим садом. Некогда в XIII–XIV вв. Бакота была значительным городом, столицей Поднесья. Никаких развалин, никаких валов или насыпей не видно теперь здесь в селе и его окрестностях. Остатки древностей сохранила только гора, расположенная на юго-восток от села, над самым Днестром; в этой горе находятся пещеры бывшего здесь монастыря. Бакота в первый раз встречается в летописи под 1240–м годом, который памятен для Юго-западной России нашествием Батыя. Тогдашний галицкий князь Даниил Романович, которому принадлежало Поднесье с Бакотою, боясь грозного неприятеля, ушел собирать войска сперва в Венгрии, а потом в Польше. Татары, пройдя главной массой чрез Волынь, ограничились только грабежом Поднестровья и скоро ушли, не подчинив себе этого края. Но у Даниила Романовича, кроме татар — внешних врагов, — были и внутренне враги — его бояре, которые, воспользовавшись его отсутствием и уходом татар, вышли совершенно из подчинения князю и затеяли крамолу, следствием которой было то, что некто из бояр, Доброслав Судыч, попов внук, «грабяще всю землю и вшедь въ Бакоту, и все Поднесье прія безъ князя повеленья». Этот боярин с своею партией некоторое время управлял совершенно независимо всю Подольскую землю, раздавая округи на кормление разным людям по своему усмотрению. Смуты и настроения продолжались в Бакоте до тех пор, пока (в 1241 г.) не послан был Даниилом Романовичем «исписати губительства злочестивыхъ боярь» знатный боярин, «печатникъ» Кирилл. Этот последний скоро успокоил край, смилив Доброслава и его партию, а также прогнал нападавших в



Церква у Бакоті. Поштова листівка початку ХХ ст.

этом году на Бакоту болоховских князей и черниговского князя Ростислава Михайловича, желавшего отнять Галич и Бакоту у Даниила. «Мудростію и крепосію» Кирилл Бакота с Поднесьем удержана была за Галицким княжеством (некоторые думают, что этот Кирилл был впоследствии митрополитом Киевским с 1243 по 1280 гг.). Но вскоре в 1255 г. татары снова появляются на Поднесье с целью подчинить себе страну, которую тогда же и овладевают. Тогдашний правитель г. Бакоты, некто Милей, переходит на сторону татар, и они утверждают его в прежней должности, а для сбора податей оставляют здесь своего баскака. Но является галицкий князь с многочисленным войском, выгоняет татар, и скоро все Поднесье с Бакотою опять переходит в руки галицкого князя. Милей попадает в плен к сыну Даниила — Льву, но оправдывается пред Даниилом и снова получает в правление г. Бакоту; затем скоро вероломный Милей подчиняет вторично Бакоту татарам при новом их нападении, и с этого времени татары владеют Поднесьем и Бакотою около ста лет. Татары, овладев Поднесьем и, по своему обыкновению, уничтожая замки и укрепления, разрушают и Бакотскую крепость. Около половины XIV века Подольск с Бакотою освобождается из-под ига татарского, благодаря литовскому князю Ольгерду, разбившему татар у Синих Вод (1362 г.). С этого времени начинают владеть Поднесьем литовцы. Ольгерд передает отнятое у татар Поднестровье во владение своих племянников — Кориатовичей, которые стали укреплять подольские города, защищая их от татар. Этими князьями и была восстановлена Бакота и возобновлен замок. Но затем в 1431 г., во время борьбы Польши с Литвою, Бакотский замок, возобновленный Кориатовичами, был разрушен и уже более не возобновлялся. В 1434 г. Поднесье с Бакотою вошло в состав Польши, образовав Подольское воеводство. Под польским владычеством Бакота постепенно теряет свое значение, в продолжение последующих веков не играет уже никакой роли в истории и, наконец, превращается в незначительное село. В настоящее время население Бакоты, состоящее из коренных русских, исповедывающих веру православную (муж. 328 и жен. 357), забыв о славном прошлом своего села, мирится с скромною долею хлебопашцев. Это маленькое сельцо мало чем теперь отличается от подобных захолустных сел поднестровских, сохранив от далекой старины только имя да остатки православного скального монастыря с его пещерами. О Бакотском монастыре есть летописное известие XIV в.; литовско-русские летописи, рассказывая о занятии Подольи литовскими князьями, братьями

Кориатовичами, около 1362 г., говорят, что эти князья, восставляя города, пришли к Бакоте и «нашли здесь въ горе чернцовъ». Когда этот монастырь прекратил существование, неизвестно. По какой-то причине монастырь опустел, покинутые пещеры его мало-помалу засыпались мусором, свалившимся с гор, и, наконец, нижние его обиталища совсем пропали под этим мусором. Сохранилась память о монастыре в названии урочища «Монастырь». Это урочище находится сейчас же возле села Бакоты и представляет из себя высокую скалистую гору над Днестром и примыкающий к этой горе полуостров, омываемый водами Днестра. Гора возвышается на 75 сажень над уровнем воды в Днестре и в верхней части представляет отвесную скалу, кажущуюся с окрестностей какой-то громадной башней; ниже этой скалы идут местами крутые откосы, местами отвесные скалы. Открытие Бакотских пещер было при таких обстоятельствах. В 1884 г. путешествовавший по Поднестровью профессор Киевского университета В. Б. Антонович был в Бакоте и производил раскопки кургана на вершине скалы и у подножия ее, на полуострове. Тогда же в вершине скалы Г. Антоновичем была найдена улиткообразная пещера, спускавшаяся вниз винтом. В нижнем обороте винта-пещеры были найдены две небольшие кельи. Эта пещера с кельями была отнесена Г. Антоновичем к остаткам бывшего здесь монастыря. Раскопки и исследования монастырища приезжим ученым возобновили в памяти народа предания о древнем монастыре, о сокровищах, зарытых в скалах и т. п. Затем в 1889 г. Бакоту посетил преосвященный Димитрий, быв. епископ Подольский и Брацлавский. Интересуясь древностями края, преосвященный осматривал Бакотское монастырище и даже взшел с полуострова прямо на вершину горы по крутому откосу. При этом преосвященный говорил местному населению, что на том месте в горе был монастырь, что в этом монастыре спасались отшельники в то время, когда Бакота была большим столичным городом, и т. п. Посещение преосвященным монастырища так воодушевило крестьян, что они скоро по отъезде преосвященного в числе нескольких человек стали отыскивать в скале монастырь. После некоторых усилий попытки их увенчались успехом: на половине высоты горы, приблизительно на сажени 45 от воды Днестра, против северного конца полуострова, там, где Днестр подходит под самую гору и омывает ее подножие, крестьяне наткнулись на остатки искусственной стены с цементом, выстроенной на небольшом уступе горы. Стали расчищать этот уступ, или площадку, и нашли здесь человеческие кости, куски железа и дерева, небольшую медную литую икону Божией Матери «Всех скорбящих радости» и др. Затем в скале найдены ниши наподобие деревенских печей, откопаны две пещеры, в стенах коих оказались ниши для погребения тел покойников, а в полу были высечены также гробы, или углубления для погребения тел и т. п. В 1891 и 1892 гг., уже по инициативе Императорской Археологической Комиссии, были произведены систематические раскопки Бакотского монастыря профессором В. Б. Антоновичем, и эти раскопки обнаружили целый нижний этаж скального монастыря, составлявший монастырскую усыпальницу. Этаж этот представлялся в следующем виде (как он описан вскоре после раскопки): у подножия известковой скалы простирается расчищенная площадка в несколько сажень шириною, пол которой состоит из той же известковой скалы; на отвесных каменных стенах виден сначала ряд углубленных внутрь скалы продолговатых ниш, в которые вдвигались покойники; затем у одного из таких углублений в скале высечена надпись. Далее находится вход в пещеру, открытую крестьянами; несколько сажень левее — другая пещера; затем обширная арка, передняя часть которой обрушилась, но посредине ее остался большой камень в виде стола; еще далее — вход в третью пещеру. На поверхности самой площадки в разных местах ее высечены в ее скальном грунте 5 гробниц в виде прямоугольных ящиков. Все три пещеры состоят из широких коридоров, сажени 1? высотой. В стенах коридоров высечены продолговатые ниши, или лежанки, величиною в человеческий рост; на полу коридоров

— прямоугольные гробницы в виде ящиков, подобным тем, которые сохранились и на площадке перед входом в пещеры. Всех ниш в стенах трех пещер находится 17, гробниц в полу 19. Вероятно, во время существования монастыря над входами в пещеры спускался выкопанный в той же скале каменный свод; основания двух больших устоев, поддерживавших этот свод, сохранились поныне. Впоследствии этот свод обрушился, вследствие, может быть, падения скал, отколовшихся от верхней части горы, надавивших сверху громадную тяжестью, загромождивших всю площадку и закрывших входы в самые пещеры. Во время раскопок, при расчистке площадки, пришлось скатывать вниз громадные каменные глыбы и сбрасывать массу щебня и мусору. В нижних слоях, против того места, где уцелела половина арки, на самом дне обвала лежали каменные глыбы, нижняя поверхность которых, тщательно выглаженная и на некоторых более крупных обломках представлявшая ясные следы правильной кривизны (вероятно, сегменты свода), покрыта была живописью, представлявшею лики святых, деланные красками на поверхности камня, непокрытой штукатуркою. Среди большого количества мелких обломков, покрытых остатками живописи, попадались буквы славянские, части надписей. На одном фрагменте уцелел, повидимому, лик Богородицы. На другом самом крупном обломке виднеются изображения трех святых: посредине мужская фигура в корзине и панцире, с нимбом вокруг головы, а по сторонам — две женские фигуры. Наконец, на третьем фрагменте уцелела мужская голова, окруженная сиянием, и женское погрудное изображение. В мусоре при раскопках найдены также разные железные вещи: ножи, мечи, наконечники стрел и копий, подковы; удалось найти и несколько церковных вещей — именно найдены: оловянная чаша, такой же дискос и железные светильники (в виде крючков для вбивания в стены пещер). Арка, уцелевшая между входами во вторую и третью пещеры, представляет, вероятно, остаток небольшой пещерной церкви; в середине арки престол из камня с гладкою поверхностью в виде стола, видны следы иконостасной преграды и царских врат, жертвенника; здесь же найдены на камнях изображения святых. Можно предположить, что этот монастырь возник еще до татарского владычества в Подолии, т. е. в то время, когда край находился под властью галицких князей, в половине XIII или в конце XII столетия. Судя по тексту сохранившейся надписи, монастырь был создан во имя святого Михаила. Основателем его, или устройтелем, был игумен Григорий. Монастырь, вероятно, был опустошен и братия рассеяна в то время, когда разорение постигло город Бакоту (около 1431 года); затем монастырские кельи, пещеры и усыпальница, вероятно, долгое время стояли пустыми, подвергались грабегам и расхищению с целями корыстными или из побуждений праздного любопытства, пока, вероятно, много лет спустя, обвал верхней скалы не скрыл древнее сооружение под грудами мусора. Этим обстоятельством можно объяснить то, что в пещере найдено весьма мало принадлежностей церковного служения, равно как и в нишах и гробницах не оказалось полных скелетов погребенной в них братии, а только найдены некоторые кости и притом в беспорядке, и что здесь падаются железные вещи военного быта — стремена, копья, наконечники стрел и др. Года три тому в Бакотском монастырище устроена церковь во имя Всемилостивого Спаса (храмовой праздник 1-го августа). Церковь эта выстроена именно там, где откопана большая арка с каменным столом и где под мусором найдены обвалившиеся своды и на них фресковые изображения, т. е. там, где, по всей вероятности, была монастырская пещерная церковь. Обрушившийся свод заменен ныне деревянным, крытою гонтою пристройкою, прислоненною к скале; эта пристройка прикрывает как арку, в которой устроен алтарь, обращенный к востоку, так и две боковые пещеры. Западная сторона церкви возвышается над главной площадкой пещер на сажени две и, будучи открываема во время богослужения, представляет вид галереи, из которой можно слышать совершаемое в идоле богослужение стоящему внизу народу во время многолюдных собраний богомольцев. Вход в

церковь устроен с северной стороны, по откосу, уложенному досками. Внутренние украшения храма не отличаются богатством, напротив — все здесь поражает простотой и древностью. Здесь сохранены отысканные в мусоре фресковые изображения и надпись на южной стене. Этот пещерный храм возобновлен по инициативе преосвященного Подольского Димитрия, на добротные пожертвования, собранные бывшим здесь священником Е. Праницким, причем Подольский архипастырь сделал добрый почин довольно значительным денежным пожертвованием. Освящение храма совершил преосвященнейший Димитрий 1 августа 1893 г. при многочисленном стечении богомольцев. Со времени открытия Бакотских пещер в 1889 г. это место усердно посещается окрестным народом, приходящим сюда на богомолу. Особенно большое стечение богомольцев бывает 1 августа, в храмовой праздник пещерного храма. В этот день установился в Бакоте так называемый в нашей местности «отпуст». Приходская церковь в с. Бакоте — деревянная, в честь Покрова Пресв. Богородицы, построенная около половины XVIII в.; в настоящее время обветшала. Церковной земли имеется: усад. 1392 саж., пахот. в 4-х сменах 36 дес. 2376 саж. Причт. помещения новые, устроенные на суммы позем. сбора в 1896–1899 гг. Церк.-прих. школа с 1885 года.

БЕЗНОСКОВЦЫ (нині Абрикосівка) с., находится к востоку от Каменца, у подножья так называемых Медоборских гор. Поселение это существовало уже с начала XV в. В разрешении королевском 1460 г. взимать в пользу бискупов десятину поименованы и Безносковцы. В 1493 г. Струсь платил от Безносковцев за 8 «дымов». С XVI в. до 1793 г. половина села принадлежала з р.-католическому кафедральному капитулу, а другая разным владельцам. В 1661–1679 гг. эта половина принадлежала Лабентам; в начале XVIII в. владел ею Ян Ивашкевич, о котором акты сохранили печальную память, как поносителя православной веры: в 1706 г. он приехал к церкви во время богослужения, вызвал из алтаря священника в облачении, ругал и рубил его саблей. По упразднении католической епископской кафедры в Каменце, капитульные имения в Безносковцах поступили в казну, а затем вскоре были подарены императрицей Екатериной племянникам Потемкина и по разделе достались Браницкой, которую в начале настоящего века эта часть была продана. Ныне в Б. прихожан 515 муж. и 480 жен.; занимаются преимущественно земледелием. Церковь в Безносковцах существовала с притих времен; есть известие о существовании здесь церкви с половины XV в. В начале XVIII в. в Безносковцах был священником Андрей Лебедович, подвергавшийся разным оскорблениям от местного землевладельца поляка Яна Ивашкевича; но о зданиях Безносковской церкви ношения имеются только с 1729 г. В этом году была построена на средства громады церковь, просуществовавшая до восьмидесятих годов настоящего столетия. Эта церковь в честь Николая Чудотворца была деревянная, о трех куполах. Визиты 1740 и 1748 гг. описывают ее довольно ветхою, богослужебных книг имела всего 4, хотя между ними и значится в визите 1748 г. «рукописное Евангелие in folio на пергаменте». В 1748 г. было прихожан 25. В 1780 г. владелец Качковский выдал церкви зрекцию. В 1881 г. построена на средства прихожан, при пособии от казны, новая, существующая ныне, каменная Св.-Николаевская церковь. Церк. земли: усад. 2 дес. 212 саж., пахот. 30 дес. 823 саж., сенок. 2 дес. 1577 саж. Дом для священника каменный; для псаломщика дом и другие постройки как священнические, так и псаломщические — деревянные. Церк.-прих. школа с 1894 г.

БОДАЧОВКА (нині частина Колодіївки) с., расположено на высокой равнине, постепенно понижающейся к Днестру и оканчивающейся ярами; от м. Китайгорода в 8-ми вер. к юг.-вос. Климатические условия, благодаря возвышенному положению и обилию садов, самые благоприятные для здоровья. Почва черноземная, местами глинистая. К приходу состоят приписными деревни Колодиевка и Патринцы. Обе эти деревни были рань-



Церква Пресвятої Богородиці у Бакоті. Мал. XIX ст.

ше самостоятельными приходами, первая до 1898 г., а вторая до 1844 г. Бодачовское и Колодиевское имения входили в состав Теремецкого староста (королевские имения) и в 1795 г. даны были генерал-майору В. Шереметьеву, Волынскому губернатору. В последнее время имение это раздробилось между мелкопоместными помещиками, а в настоящее время владеют значительную часть его крестьяне, купившие его при помощи банка. Патринцы принадлежали гр. Шембекам, перешли к гр. Лидерсу, а в настоящее время владеет ими Фон-Миллер. Православное население в приходе (775 д. муж. п. и 756 д. жен. п.) состоит из крестьян-малороссов по преимуществу; есть несколько дворов так назыв. шляхты. В последнее время 1598 г.) несколько дворов крестьян выселилось в Бессарабию. Крестьяне занимаются хлебопашеством и садоводством, а незначительная часть их — мастерами: столярным, сапожным, ткацким и кузнечным. Старая церковь в Бодачовке (XVII века) была трехкупольная, во имя Св. Василия Великого, существовала до 1824 года, когда построена новая каменная, Вознесенская. До 1806 г. в Колодиевке существовала древняя деревянная церковь в честь Введения во храм Пресв. Богородицы. Бодачовская Вознесенская церковь просуществовала до 1881 г., когда средняя часть ее обрушилась от неизвестных причин. В том же году школьное здание приспособлено было под временную церковь в честь иконы Казанской Божией Матери (с пристройкою алтаря и колокольни). В настоящее время на постройку новой церкви средства собраны и предполагается ее соорудить на месте Вознесенской. Церковище Св.-Васильевское находится в усадьбе помещика Добржанского, где на месте престола сооружен каменный крест. В Патринцах есть деревянная церковь в честь Воздвижения Честного Креста, построенная в 1735 г.; она первоначально была трехкупольною, затем в 1868 г. переделана в однокупольную; иконостас многоярусный. В Колодиевке была также церковь Введенская, и деревянное здание церкви, построенное в XVIII в., просуществовало до 1806 г. Церковной земли при самост. церкви: усадеб. 4 дес. 2266 саж., пахотн. 47 дес. 1341 саж.; при церкви с. Патринцев: усад. 1560 саж., захоти. 28 дес. 1404 саж., сенок. 3 дес. 730 саж., а всего 85 дес. 95 саж. Причт. постройки сооружены на средства Епархиальн. Строительного Комитета в 1894 г. Церк.-прих. школа в Бодачовке с 1862 г.; в Патринцах есть школа грамоты с 1892 года.

БОРИШКОВЦЫ с., лежит на рубеже полей, принадлежащих г. Каменцу, на покатоности «Долгих толтр», отрогов Карпат, при незначительном ручье, который впадает в речку Баговицу; от г. Каменца в 9 вер. на вос. Болотистая местность и отсутствие хорошей ключевой воды служат причиной частых эпид. болезней среди местного населения. Почва частью глинистая, а частью

черноземная. По преданию, Б. получили свое название от первого поселенца, некоего Боришка или Бориса; они представляют очень старое поселение, которое упоминается уже в документах XV в. В процессе с г. Каменцем о земле владельцы этого села ссылаются на документ от 1405 г., свидетельствующий, что король Владислав-Ягайло дал Б. в числе других сел Ивану Руталку и Лаврентию Шульке с обязательством службы замку. С половины XV в. Б. выступают как собственность Бонков, предков Лянцкоронских; в XVI в. здесь прибавляется еще владелец Струсь; затем Б. перешли к Калиновским. Позднейшими владельцами Б. были Богуши, Рженовский и староста Баговицкий Крузер, получившие части через своих жен из дома Калиновских; но одновременно фигурируют здесь и другие мелкопоместные владельцы. Между 1729 и 1753 гг. Богуш скупил большую часть мелких владений и стал почти полным владельцем Б. В 1730 г. на грунтах этого имения он заложил сельцо Земблицу, впоследствии называвшееся Землянкою, теперь уже не существующее, а около 1758 г. — деревню Еленовку, которая теперь приписана к Польско-Фольварецкой церкви г. Каменца. Затем Б. раздробились на мелкие части, и деление это существует и теперь. Во время турецкого владычества боришковские ланы были заняты спагами, которые обязаны были охранять окрестности г. Каменца; от этого времени сохранился каменный столб или башня по дороге в д. Еленовку, сложенный из неотесанного известняка и цемента, вышиною в 2 $\frac{1}{2}$ саж.; по мнению некоторых, он служил сторожевою вышкой, с которой подавался сигнал о приближении неприятелей посредством зажигания смоляных бочек. В 200 саж. от этой башни к сев.-вос. находится большой курган окружностью в 55 саж., с углублением посредине. За Б. по дороге в с. Калиня пролегает вал, который в исторической литературе называется «Траяновым»; с перерывами он тянется от м. Сатанова до р. Днестра около с. Устья. В настоящее время православного населения в Б. 499 муж. п. и 499 жен. пола, в числе которых 12 д. дворян и 28 д. мещан; католиков есть 63 муж. п. и 64 жен. п. Прихожане — малороссы; почти исключительное занятие их — земледелие; ремесел никаких не знают. В XVIII в. в Б. была деревянная церковь в честь Рождества Пресв. Богородицы, построенная в 1722 г. каким-то Иваном Канюкою, который, по преданию, тут же рубил лес и строил эту церковь. Когда ее поднимали на каменный фундамент, то откопали плиту с надписью о том, что под нею покоится прах «ставцы» этой церкви Ивана Канюки. Этот храм первоначально был трехкупольный, но в 1759 г. на нем был уже только один купол. В настоящее время в Б. новая деревянная церковь совместно с колокольнею, на каменном фундаменте, в русском стиле, посвященная в честь иконы Божией Матери «Всех скорбящих радости» (24 окт.). Она построена в 1890 г. на средства Московского купца Владимира Дмитриевича Коншина, который пожелал построить церковь в беднейшем приходе Подолии; стоимость ее 9000 р.; строитель церкви на свой счет снабдил ее и всею утварью. В храме есть местно чтимая икона Божией Матери «Всех скорбящих радости». Церк. земли 35 дес., в том числе усад. 2 дес. и пахот. 33 дес. Все причт. помещения построены в 1898 году на суммы позем. сбора. В приходе есть министерское одноклассное народное училище, открытое в 1884 г.

БРАГА с., расположено в ложбине при р. Днестре, против бывшей Хотинской крепости, от почт. ст. Жванец в 2 вер. на юг.-зап. Климат — здоровый, но почти с непрерывными ветрами; в селе несколько колодцев хорошей ключевой воды. Почва — суглинок и чернозем. Около Браги найдено несколько полиров, каменных ножей; кругом села находится много земляных валов. В документах Б. впервые упоминается около половины XVI в., как принадлежащая Феодору-Богдану Ластовецкому, который в 1547 г. променял ее на части в др. селах, принадлежавшие Кассиану Володыевскому; в 1575 г. Б. принадлежала русск. воеводе Юрию Язловецкому, потом Юрию Струсю, каштеляну Галицкому,

от которого перешла к дочери его Елене, а от нее к Калиновским; от них в XVII в., — вероятно, вместе с соседним Жванцем — путем приданого одной из Калиновских Б. переходит к Лянцкоронским, затем путем наследства (уже в XVIII в.) к Скоповским, а в XIX в. — к Йорданам и Комарам. Около 1843 г. Б. куплена у Комара Ремером, от которого путем приданого перешла к нынешним владельцам Гижицким. Местность, в которой лежит Б., часто служила театром военных действий. В 1595 году здесь останавливался лагерь Замойский, провозжая Иеремию Могила на молдавский престол; а через несколько лет после этого здесь собирались польские и молдавские послы для заключения договора, когда Могила, не удержавшись на престоле, обратился к




Руїни вежі у Боришківцях. Мал. XIX ст.

посредничеству Польши. После Хотинской войны 1621 г. возле Б. был построен мост, по которому переправлялись на Бессарабский берег польские войска во главе с королевичем Владиславом и гетманом Ходасевичем. Во время казацких войн в 1653 г. здесь и возле Жванца в земляных укреплениях стояло польское войско с королем Яном Казимиром, терпело сильную нужду, голод и холод и принуждено было купить себе у казацких союзников — татар — тяжелый мир. В 1672 г. через Б. переходили турецкие войска, взявшие потом приступом Каменец. В XVIII в. здесь останавливались несколько раз русские войска во время русско-турецких войн (в 1739, 1769 и 1788 гг.). Проходили здесь русские войска и во время русско-турецких войн XIX в. — в 1828 г., 1853 и 1877 гг. Во второй половине XVIII в. (1769–1783 гг.) в Б. была почтовая станция, которая содержалась русским Правительством; здесь находился русский казацкий отряд, на обязанности которого было пересылать корреспонденцию между Петербургом и Константинополем, сопровождать послов и т. п. Заведывавший этим почтовым пунктом русский офицер был вместе и дипломатическим агентом России, обязанным сообщать Правительству о всех событиях в Польше и Турции. Такие станции, кроме Б., были в Должке, Черче, Дунаевцах, Зинькове, Летичеве, а далее линия их проходила через Волынь к Киеву. Нынешнее население Б. все православное, 515 муж. и 480 жен.; все они — малороссы-крестьяне; кроме земледелия, занимаются выделкою (для сбыта) круп, сыра. У села есть лесопильный завод для лесного материала, сплавляемого по Днестру из Австрии. Церковь в Б. во имя Свят. Николая около половины XVIII в. была деревянная, крытая гонтою, без огорожи. По визите 1758 г. в Б. уже находим но-

вую и лучшую церковь, воздвигнутую прихожанами на месте старой, по преданию, сожженной турками; эта церковь в 1788 г. подверглась той же участи, и вместо нее построено на средства прихожан теперешнее здание церкви, каменное, с деревянным куполом; нынешний иконостас устроен в 1863 году; в 1891 г. церковь перестроена и вдвое увеличена; колокольня с церковью полукаменная. Возле церкви — небольшая часовня, построенная крестьянами в 1862 г. в память освобождения от крепостной зависимости. Из священников было трое (дед, отец и сын) Снегурских. Свящ. Иоанн Снегурский присоединился из унии к православию в 1795 г. Церк. земли: усад. 2 дес. 800 саж., пахот. 45 дес. 1325 саж., неудоб. 1 дес. 1295 саж. Дом для священника построен в 1891 г. на поземельный сбор, хозяйственные постройки хороши. Церк.-прих. школа с 1890 г., а с 1861 г. по 1890 г. была школа грамоты; помещается в каменном здании, построенном в 1896 г. на местные средства с пособием от Учил. Совета.

ВЕРБКА с., расположено в 13 вер. на юг. от г. Каменца, в 5 вер. от почтовой станции при шоссе в м. Шатаве, вблизи речки Мукши, протекающей по глубокому оврагу между горами, поросшими густым лесом, у подошвы так наз. «толтр» или Медоборских гор. Почва здесь черноземная и климат благоприятен для здоровья жителей. В исторических актах В. впервые упоминается под 1453 годом: в это время каменецкий староста Федор Бучацкий, с разрешения короля Казимира Ягайловича, записал Петру из Клинич за 50 гривен с. Вербку в Каменецком округе с обязательством постоянно жить в Подолии. В конце XVI в. Вербка перешла к Потоцким, затем переходила к Пухальскому (1670 г.), Володыевским (1670–1704 гг.), Маковецким и, наконец и: половины XVIII в.), к Рациборовским. К Вербецкому приходу принадлежит также поселок Приворотье, называемый Маковским, расположенный на юг.-вос. от В., в ущелье гор, при р. Мукше, в Медоборских лесах. Это — одно из красивейших поселений Подолии; оно образовалось в XVII в. как приселок с. Ступинец (Макова) и относительно землевладения делило с ними судьбу. На юг.-вос. стороне П. в лесу под названием «Гнатовина» возвышается гора с плоской вершиною — так наз. Блазково Городище, где виднеются валы и рвы и встречаются другие следы древней как исторической, так и доисторической жизни. Народ приурочивает к этой местности деятельность разбойников Кармалюка и Добишана. В последнее время в Вербецком приходе насчитывается 621 муж. и 588 жен. населения; кроме того, несколько душ римо.-католи.; все это — крестьяне-малороссы, которые почти исключительно занимаются хлебопашеством. О церкви В. имеются сведения лишь со второй четверти XVIII в. Визита 1740 г., описывая здешнюю униатскую Димитриевскую церковь, говорит, что она была очень убога, из дерева, «наподобие хлевка», крыта соломою, даже без креста на крыше; возле церкви на столбах висело два колокола, которые были собственностью священника Фомы Хойнацкого, служившего при ней с 1718 г. по 1759 г. В 1748 г. при этой церкви было всего 26 душ прихожан. В 1744 г., с разрешения униатского епископа Афанасия Шептицкого, была заложена, а в 1748 году по указу Каменецкого официала Иоанна Плисского освящена в В. новая деревянная церковь о пяти куполах, весьма приличной архитектуры, существующая и в настоящее время. Теперь она крыта гонтою, ветха, грозит разрушением; из пяти куполов сохранился один; колокольни нет, а колокола висят под особым навесом на четырех столбах. В алтаре на горнем месте находится местно чтимая икона преп. Онуфрия, которая привлекает к себе в день празднования памяти сего святого (12 июня) много богомольцев из окрестных сел. Известен своей долголетней пастырскою деятельностью в приходе В. священник Гавриил Разумовский (1822–1876 гг.); он устроил здесь церковно-приходскую школу еще в пятидесятых годах, присоединил к православию более 100 человек католиков. Церк. земли: усад. 2 дес., пахот. 33 дес. 2221 саж. Дом для священника новый, а для пса-



Жванець. Руїни фортеці. Мал. Н.Орди.

ломщика ветхий; службы требуют ремонта. Церк.-прих. школа с 1876 г.; помещается в каменном здании, подаренном помещиком Рациборовским.

ВИТКОВЦЫ (Войтковцы) с., на Австрийской границе, при изгибе р. Збруча, в низменности, между лесистыми горами, от г. Каменца в 20 вер. на ю.-з., от почт. ст. Исаковцы в 7 вер. на зап. Близость реки и лесов сообщает климату особенную мягкость и приятность. Почва — песчаная и суглинистая, малоплодородная; земледелию много вредят весенние горные потоки. В. в 1460 г. упоминаются в числе сел, с которых Каменецкие католические епископы взимали десятину по королевскому разрешению; в 1565 г. В. принадлежали Струсям; в 1605 г., при разделе имений Юрия Струся, капггелюна Галицкого, с другими селами оно досталось дочери Юрия — Елене, а затем перешло к Калиновским и разделяло судьбу Браги до 1843 г.; в этом году оно продано Вл. Комаром Беднарковскому и через дочь последнего перешло к нынешним помещикам Волошиновским. Населения православного 340 муж. и 347 жен. и католиков 14 душ; все они — крестьяне-малороссы, по большей части хлебопашцы; но вследствие плохих урожаев здесь очень развиты отхожие промыслы. Церковь в В. была в XVI в., так как в налоговых списках упоминаются священники под годами 1542, 1565 и 1583. Существовавшая в XVIII в. Кресто-Воздвиженская (как и теперь) церковь построена в 1708 г.; она была деревянная, вымазанная глиною, с низеньким куполом, выведенным осьмигранником. Это здание просуществовало до 1805 г., когда построена на средства прихожан теперешняя каменная церковь, об одном куполе, с гонтовою крышею. В церкви замечательна древняя икона Господа Вседержителя (в притворе). Колокольня отдельно от церкви построена в 1841 г. Церк. земли: усад. 1983 саж., пахот. 35 дес. 1936 саж., в том числе неудоб. 2 дес. 227 саж. Причт. помещения построены в 1896 г. на поземельный сбор при помощи крестьян. Священников в XIX в. было 17; ввиду бедности прихода бывали примеры, что священник оставался здесь только на несколько месяцев или по несколько лет приход оставался незанятым. Церк.-прих. школа открыта с 1889 года; помещается в деревянном здании, построенном в 1895 г. на средства крестьян, при пособии от Учил. Совета.

ВРУБЛЕВЦЫ (Воробиевцы, Воробиевка) с., расположено в 17 вер. на юг.-вос. от г. Каменца, вблизи р. Тернавки, в верстах 2–х от впадения ее в Днестр, в местности, интересной в археологическом отношении: здесь отысканы следы доисторического человека (каменные орудия вместе с костями мамонта). На юг от села в 1½ вер., на церковном поле, называемом «Могылки», на возвышении находится два кургана, которые, по народному сказанию, были сторожевыми пунктами во времена набегов татарских. На юг.-вос.

от В. на левом берегу р. Тернавы, между высокими горами, находится урочище Монастырьско, где, по народному преданию, был православный монастырь, разоренный татарами. На юг.–вос. находится урочище Глыбокий–Яр; здесь в 30–х годах XIX ст., говорят, польские повстанцы под предводительством местного помещика собирались, чтобы двинуться к Варшаве. Первые упоминания о В. в исторических документах относятся к 1460 и 1493 гг. В 1565–1578 гг. В. принадлежали Зеленецкому, Езиорковскому и Витальчовскому, в XVII в. — Потоцким, с половины XVIII в. — Слонецким. Затем Врублевское имение, особенно с начала XIX в., дробится и переходит к другим фамилиям. В настоящее время оно принадлежит (с 1889 г.) генералу Эсаулову. В состав Врублевского прихода входят деревни: Яруга, Мариановка и Лука. Яруга (Яруга Баговицкая, Яружка) в 4 вер. от В. над р. Баговицею, недалеко от впадения ее в Днестр. Появилась она на землях баговицких, кажется, в начале XVIII в., хотя народ говорит, что Я. древнее Врублевец. Ныне здесь около 71 двора. Мариановка (Врублевецкая) в 2 вер. от В. при р. Днестре, при впадении в нее Тернавки, — незначительный поселок (около 22 дворов, состоящий б.ч. из рыболовов и перевозчиков, так как здесь находится паромная переправа через Днестр. Лука (Врублевецкая) находится также при Днестре, на излучине, образуемой сильным изломом реки, в 8 вер. от В.; дворов здесь 37. Население Врублевецкого прихода состоит из малороссов–крестьян; в 1898 г. их было 776 муж. и 795 жен. православного исповедания, которые занимаются главным образом хлебопашеством. В XVI в. в Врублевцах была православная церковь. В начале XVIII в. при Врублевецкой церкви был священником Константин Малыченко (кажется, не униат), который часто терпел оскорбления от шляхтича Кобзельского, так что в конце концов должен был бежать из села. В 30–х годах XVIII ст. в В. была построена новая церковь в честь Покрова Пресв. Богородицы, деревянная, о трех низких куполах, на средства прихожан, под руководством бывшего здесь униатского священника Евстафия Тысовича; около 1748 г. имела 40 прихожан и была настолько бедна, что при ней не было церковных облачений. В 1821 г. она, уже совершенно ветхая, была уничтожена пожаром, и тогда же приступлено было к постройке новой церкви на средства прихожан, при содействии помещицы Марии Крыжановской — на зовом месте, на холме, на юг.–вос. краю села. Эта церковь в 1830 г. освящена, еще не будучи вполне оконченною, и представляла собою небольшое, каменное, круглое, однокупольное здание с навесом на 12–ти колоннах из тесового камня вокруг. В 1899 году церковь перестроена: к крутому зданию сделаны пристройки для алтаря и средней части, на средства местного землевладельца генерала Эсаулова и прихожан. Иконостас в церкви сначала был мазанный глиною и беленный известью; в 1842 г. был устроен более приличный иконостас, который в свою очередь в 1879 году заменен новым. В Яруге в XVIII ст. была Кресто–Воздвиженская церковь, устроенная в 1756 г. на средства Баговицкого старосты Иосифа Крузера и местных прихожан (деревянная, однокупольная) и заново отстроенная в 1788 г.; перестала существовать в начале XIX ст., а приход соединен с В. Церк. земли в приходе: усад. 3 дес., пахот. в 4–х сменах 44 д.; пятый участок в 7½ дес. самоправно захвачен и разделен между крестьянами, о чем еще в 1560 г. заведено было дело, возобновленное опять в 1893 г. Дома для причта новые, устроены на средства прихожан. Церк.–прих. школа в В. с 1863 г.; школа грамоты в Яруге с 1893 г. и в Луке — с 1892 г.

ВЫХВАТНЕВЦЫ с., в 22 вер. от г. Каменца к вос., расположено в значительной части на высокой равнине, понижающейся крутыми скатами к ручью, впадающему в р. Днестр. Гористость местности, обилие леса и родниковая вода — условия как нельзя более благоприятствующие здоровью. Почва — черноземная и глинисто–песчаная, удобная для садоводства. До 30–х годов приход состоял из одного села Выхватневец, но затем присоединен приход с. Деревяны с приселками Гелетиной и Гуцулами.

В позднейшее время образовались и присоединились еще два приселка: Погорим и Залесье, или Новоселье. Всего населения в приходе: православных 1005 муж. и 1018 жен., католиков до 500 д. Занятие — хлебопашество; малая часть населения находит заработок на винокуренном заводе и на недавно заведенной бумажной фабрике. Выхватневец встречают в исторических документах со второй половины XVI в. Выхватневецкая старинная церковь деревянная сгорела в 1839 г., а вместо нее построена в 1842 г. церковь также в честь Покрова Богородицы, деревянная, существующая и поныне, средствами прихожан, для чего куплена была старая церковь в м. Миньковцах. Устроена она по плану сгоревшей, на ее же каменном фундаменте, крестообразно. Колокольня также деревянная. Приписная церковь с. Деревян — Николаевская, построена в 1813 г., деревянная. Земли при Покровской церкви: усад. 1820 саж., пахот. 32 дес. 2390 саж. удобн., а неудобн. 4 дес. 2318 саж.; при Никол. церк. разных угодий 27 дес. 2270 саж., а всего 66 дес. 1508 саж. Причт. постройки новые, устроенные в 1898–1899 гг. В приходе существуют школы: министерская в Выхватневцах, открытая в 1882 г., церковно–приходская в с. Деревянах, открытая в 1892 г., и школа грамоты для девочек в Выхватаевцах, открытая в 1898 г. Вечерние занятия со взрослыми при министерском училище открыты с 1895 г.; велись свещ. П. Мозоловским, много потрудившимся для прихода.

ГАВРИЛОВЦЫ с., на покатою берегу ручья Кармелитки, при шоссе на дороге из Каменца в Исаковцы, в 13 вер. от первого к ю.–з., от почт. ст. в Жванце в 2 вер. к юг.–зап. Климат — здоровый и, благодаря близости леса, приятный; колодезная вода хорошая. Почва суглинистая, истощенная; без удобрения дает урожаи весьма неудовлетворительные. Г. впервые упоминаются в документах в XV в. В XVI в. Г. принадлежали Струсо; далее их судьба одинакова с Брагою и Витковцами до 1843 г., когда часть их куплена казною у Комара, и сюда были переселены некоторые из жителей м. Жванца, вследствие чего образовалась та часть Г., которая, в отличие от древнейшей их части — «Старого Села», называется «Новым–Планом». Причина переселения жванецких жителей в Г. была та, что около этого времени Правительство предположило строить в Жванце крепость, почему все усадьбы, расположенные в пределах предположенного укрепления, подлежали сношению. Теперь имением Г. владеет М. Е. Клечановский. Православных 850 муж. и 846 жен., католиков 14 д. об. пола; все это — малороссы–крестьяне; кроме земледелия, они занимаются сапожничеством, кушнирством, сплавом леса по Днестру. Церковь в Г. была уже в XVI в. В XVIII в. церковь была во имя пр. Параскевы; по описанию визиты 1740 г., церковь была деревянная, устроенная кое–как, наподобие костела; она была разрушена (сожжена, по преданию) турками в 1769 г., а к 1788 г. прихожанами построена новая, тоже деревянная, об одном четырехгранном куполе. В 1848 — 1851 гг. построена на счет казны теперешняя церковь во имя Свят. Николая, большая, каменная, о пяти куполах, крытая железом, планом крестообразная, с тремя входными дверями. Колокольня устроена в одном из боковых куполов. В церкви есть место чтимая икона знамения Б. М., копия Новгородской, пожертвованная дворянами Клечановскими. Из числа священников известен как ревностный пастырь Филимон Доронович (1850–1868 гг.), который за собранные во время Крымской войны пожертвования в пользу действующей армии, удостоился Монаршей благодарности. Церк. земли: усад. 3 дес. 250 саж. и пахот. 46 дес. 1080 саж. Дом для священника построен на счет казны в 1860 году, для псаломщика — на поземельный сбор в 1892 году. Министерское народное училище с 1871 г.; кроме того, в селе есть женская школа грамоты, открытая в 1897 году.

ГОЛОСКОВ с., Приход, раскинувшийся по берегам реки Смотрича в 8 вер. от г. Каменца к сев., состоит из трех поселений, которые представляют почти непрерывную цепь крестьянских усадеб на протяжении 3–х верст: собственно с. Голоскова и приписных де–

ревень — Циолковец (інакше Цивковец) и Кептинец (или Киптинец). Возвышенное местоположение, умеренная сухость воздуха и сравнительное изобилие растительности делают эту местность здоровою; единственным существенным недостатком ее служит отсутствие ключевой воды. Почва полей — черноземная. Голосков встречается в документах уже в половине XV в. В 1553 г. он вместе с д. Кептинцами пожалован был в пожизненное владение королем Сигизмундом— Августом Ивану Сверчу и сыну его Ивану за военные заслуги на пограничье, а затем оба поселения вошли в состав Каменецкого староства. В 1629 г. арендным владельцем села был Бронислав Грушевский, который здесь устроил незначительную деревянную крепостцу и домогался у короля Владислава IV возврата расходов на устройство ее. В 1793 году Голосков и Кептинцы перешли в собственность Аркадия Моркова, а в настоящее время находятся во владении его наследников Римских—Корсаковых. Деревня Циолковцы в XV в. дана была в аренду какому-то дворянину на четыре поколения; в 1512 г. владельцем ее был «Ярошь изъ Циолковец» (Циолковский), при котором был начат процесс с г. Каменцем о праве въезда в Циолковский лес. В XVI в. поселение было разделено на части, которыми одновременно владели и Циолковские, и некоторые другие, но в конце того века оно перешло к Войцеху Гумецкому, сыновья которого — Иван и Александр — владели в 1615 г. Циолковцами как заложенным, королевским имением на четыре поколения, причем в то время было только третье поколение. В XVIII в. обок Циолковец возник одноименный иезуитский фольварок с несколькими хатами на нем. В XVIII в. Ц. принадлежали нескольким владельцам. По присоединении Подольи к России королевская часть поступила в казну, и из нее в 1855 г. выделено 144 десятины в пользу Подольского архиерейского дома, а частная собственность переходила к разным лицам. Ныне всех православных прихожан Голосковской церкви числится 686 муж. и 748 жен., в том числе в д. Циолковцах — 147 муж. и 146 жен. и в д. Кептинцах — 174 муж. и 175 жен.; они — малороссы, по сословию — крестьяне; главное занятие их составляет земледелие, а побочным служит добывание и доставка в Каменец песка и камня из здешних каменоломень, а также продажа на городских базарах продуктов огородных и садовых. Кроме православных, в приходе есть католики — 464 муж. и 426 жен. и евреи — 6 муж. и 6 ж. О приходской церкви есть сведения только с 1741 г.; в эту пору здесь была деревянная Рождество—Богородичная церковь, тесная, похожая на каплицу, с одним низким куполом, крытая гонтою; когда она была построена — неизвестно. В 1762 г., старанием местного священника Алексея Семашко или Семашкевича, построена была новая каменная церковь приличной архитектуры, снабженная хорошей утварью и облачениями. Иконостас в ней был изящной резьбы, часть которой хранится в Подольском древнераннилице. Эта церковь просуществовала до постройки нынешней в 1882 г.; от нее осталась на погосте каменная плита с надписью и датой о времени постройки той церкви. Ныне существующий каменный двухкупольный храм совместно с колокольнею также посвящен в честь Рождества Пресв. Богородицы; иконостас в нем трехъярусный. Постройка церкви обошлась в 13809 руб. 81 коп., из которых 8809 руб. 81 коп. ассигнованы были казною. В храме есть древняя икона Распятия Спасителя, помещающаяся в алтаре на горнем месте; из документа 1768 г. видно, что в XVIII в. она пользовалась большим уважением и после расследования признана была униатским епископом Леоном Шептициком чудотворною, в чем выдана была в 1768 г. грамота, подтвержденная в 1789 г. епископом Петром Белянским. Церковь имеет вклад 100 руб., проценты с которого поступают в пользу причта. Церк. земли: усад. 2 дес. 1529 саж. и пахот. в 2-х смен. 37 дес. 609 саж., в том числе мочаристого сенок. около 4 дес. Причт. постройки частью исправлены, а частью вновь возведены в 1892 году на суммы земельного сбора; священнический дом каменный. Церк.—прих. школа в Г. с 1885 г.; помещается с 1897 г. в собственном каменном здании. В Циолковцах и Кептинцах есть школы грамоты — первая с 1894 г., а вторая с 1897 г.



Жванець. Фортеця. Мал. XIX ст.

ГОРАЕВКА с., расположено на высоком берегу р. Днестра, в расстоянии от реки в одной версте. От г. Ст.—Ушицы в 8 вер.; ближайшая жел.—дор. ст. «Яноуцы» в Бессарабию в 20 вер. Климатические условия местности, благодаря возвышенности ее, сухости и хорошей воде, вполне благоприятны. Почва — суглинок, при хорошей обработке может дать урожая выше среднего, хотя прокормить население не может, и оно занимается отхожим промыслом в Бессарабии или сплавом разных грузов по Днестру. В общем население бедное, малоземельное; в 1897 г. около 40 человек выселилось в Бессарабию, где при помощи банка купило землю. Гораевка некогда входила в состав королевских имений Ушицкого староства и в 1795 г. дана была Шереметьеву, волынскому губернатору, а затем перешла к другим владельцам чрез продажу. Приход Гораевский составлен в 1831 г. из трех бывших самостоятельных приходов: собственно Гораевки, Кониловки и Дурняковец. Гораевская церковь — деревянная, во имя Св. Великомуч. Димитрия Солунского, построена в 1737 г.; была самостоятельною до 1831 г., когда приписана к Дурняковской церкви, а в 1855 г. опять сделана самостоятельною. Церковь в Кониловке построена прихожанами в 1759 г. в честь Благовещения Пресв. Богородицы; в 1810 г. по обновлении посвящена Св. Архистр. Михаилу. В 1831 г. она приписана к Дурняковской, а с 1855 г. к Гораевской. Троицкая церковь с. Дурняковец — также деревянная, построена в 1767 г. Населения в Гораевке 201 д. муж. п. и 198 жен. п., в Кониловке 212 д. муж. п. и 197 д. жен. п., в Дурняковцах 96 д. муж. п. и 95 д. жен. п. Церковной земли: при Димитриевской церкви — усад. 1882 саж., пахотн. 24 дес. 393 саж., сенок. 9 дес. 1980 саж.; при Михайловской церкви: усад. 1 дес. 1109 саж., пахот. 20 дес. 184 саж., сенок. с лесом 6 дес. 342 саж.; при Троицкой церкви: усад. 2217 саж., пахот. 18 дес. 2166 саж., сенок. с дубовым лесом 10 дес. 1967 саж., а всего 93 дес. 240 саж. Причт. постройки возведены в 1897 г. на суммы позем. сбора. Во всех трех селах имеются церковные школы: в Гораевке открыта 1886 г., в Дурняковцах в 1890 г. и в Кониловке — в 1891 году.

ГРЕНЧУК с., на левом покатом берегу р. Днестра, от почт. ст. Жванец в 15 вер. на юг.—вос. Климат здоровый. Почва супесчаная, почти черноземная. По преданию, на месте села некогда существовал греческий город, называвшийся Золоте или Червоне Яблочко, следы которого указывают на существующих у села земляных валах. Г., как свидетельствует налоговой список 1565 г., прежде назывался еще и Степаниковцами и под этим именем упоминается уже в XV в.: в 1431 г. Степ. были даны королем Ягайпом Франчку из Степаниковец. В XVI—XVIII вв. Г. принадлежал к Каменецкому староству. В 1795 г. его с другими селами Каменецкого староства получил в дар от русского Правительства гр. Арк. Морков, наследники коего владели этим имением до недавнего времени. Теперь здесь владеют В. Г. Харжевский и товарищество крестьян Г. (куп. в 1882 и 1893 гг.). Население все православное: 425 муж. и 407

жен.; жители–малоросы, крестьяне–хлебопашцы. О церкви сохранились сведения только с прошлого века; она тогда, как и теперь, была в честь Успения. В 1739 г. она описывается как бедная, деревянная, вымазанная глиною, крытая соломой, без купола. Около 1772 г. она была сожжена турками, а к 1177 г. прихожанами построена новая деревянная с одним куполом, просуществовавшая до 70–х годов XIX в. В 1867–1869 гг. построена прихожанами, при значительном пособии от Правительства, теперешняя каменная церковь об одном куполе, крытая жезью, планом крестообразная; колокольня вместе с зданием церкви. Из священников более замечательными были: Лаврентий Семашко или Семашкевич в 1759–1791 гг., старанием коего построена церковь; Антоний Юркевич 1791–1823 гг., присоединившийся к православию; Евфимий Тышинский известный как добрый, любимый прихожанами пастырь. Церк. земли: усад. 1 дес. 1182 саж., пахот. 43 дес. 1216 саж. Причт. помещения построены в 1897 г. на поземельный сбор. Народное училище Мин. нар. прос. с 1872 года.

ГРУШКА с., расположено на возвышенной равнине, при речке Жванчике, впадающей в р. Ущицу. От г. Старой Ущицы в расстоянии 10 вер. к сев.; ближайшая жел.–дор. ст. Романковцы в Бессарабии в 25 вер. Климатические условия благоприятны; почва глинисто–песчаная. Г. — село древнее; оно встречается в документах исторических с конца XV в. как королевщина, но затем это село стало наследственным имением Стаднических. Церковь — деревянная, в честь Успения Божией Матери, сооружена в 1778 г. старанием помещицы Марцианы Старжинской, при участии прихожан, по благословию униатского архиеп. Льва Шептицкого; существует и поныне. Иконостас — трехъярусный, устроен в 1873 году. В церкви есть местно чтимый образ Пресв. Богородицы с Предвечным Младенцем, держащим свиток в руках; об этой иконе упоминается в визите 1750 г. В приходе имеется министерское одноклассное училище, открытое в 1881 году. Причт. помещения возведены на суммы позем. сбора в 1896 году. Церковной земли: усад. 2245 саж., пахот. 37 дес. 2172 саж. — всего 38 дес. 2017 саж. Прихожан 386 д. муж. п. и 335 д. жен. п.; занимаются по преимуществу хлебопашеством. Католиков до 20 душ.


ГУМИНЦЫ (в актах также Игуменцы) с., находится в 8 вер. на сев. от г. Каменца, в 5 вер. от ближайшей почтовой станции в м. Шатаве, почти при шоссе, соединяющей Камень с Проскуровом. Оно расположено в глубокой долине между косогорами (так наз. Медоборские горы) с восточной и западной стороны, покрытыми лесом, по обеим сторонам р. Мукши, прорезывающей село всю его длину (с севера на юг) на протяжении 4 вер. На полях гуминецких, налево от шоссе (по направлению из Каменца), виднеется группа 4–х курганов. В общем местность, где расположено село, отличается живописным характером, весьма здоровая. Почва в долинах черноземная, а на высших склонах гор — глинисто–каменистая. Первое известие о Г. как уже довольно значительном поселении относится к 1493 г. Во второй половине XVI в. Г. принадлежали Хоцимирским и Калиновским, в XVIII в. — Еловицким, затем с конца этого века — Витославским, Раковским, Росцишевским, пока в 1865 г. путем купли на публичных торгах не перешли к Антонию Охоцкому, наследникам коего и принадлежат по сие время. К Гуминецкому приходу принадлежит поселок Гуминецкая Слободка, расположенный на границе городских (г. Каменца) и гуминецких земель, при старой почтовой дороге, верстах в 5 от Гуминца. Образовалось это поселение в 1851 г., когда по распоряжению помещицы Идалии Росцишевской сюда перемещено было несколько семейств крестьян из м. Лянцкоруня (Камен. уез.) и поселено было несколько однодворцев; теперь здесь насчитывается 27 дворов. Население всего прихода состоит главным образом из православных крестьян–малороссов; есть мещане и дворяне. Православных в 1898 г. было 803 муж. и 767 жен., католиков 90

муж. и 93 жен., евр. 15 муж. и 16 жен. Жители Г. занимаются главным образом хлебопашеством, причем арендуют землю на сходных условиях у помещицы. Близость же г. Каменца делает весьма удобным сбывание туда разных земледельческих продуктов; знакомы многим и ремесла, особенно тканье полотен. Церковь в Г. была в XVI в.; подробные сведения о ней имеются лишь с XVIII в. В 1740 г. униатская церковь в честь Св. Василия Великого была деревянная, очень ветхая, бедная, клонившаяся к разрушению; имела 45 прихожан; в 1748 г. их уже было 110. В 1751 г. строена в Г. новая церковь, также в честь Св. Василия Великого, деревянная, об одном куполе, величественной архитектуры; заложена и освящена униатским судьей сурогатором Антонием Онуфриевичем. К 1790 г. она пришла в ветхость, и в 1801 г. в Г. была уже только каплица, устроенная в колокольне, с разрешения униатского оффициала Радевича — настолько ветхая, что богослужение в ней не могло совершаться. В 1812 г. устроена церковь на новом месте (местным священником Симеоном Дубиняком или Дубиневичем), каменная, в честь Вознесения Господня, существующая по настоящее время; устроена она вместе с колокольней, без купола над средней частью храма, почему напоминает костел; расположена на высокой горе, на которую ведет со стороны села и речки длинная каменная лестница, и среди сада представляет красивую картину. Иконостас в церкви каменный, о трех ярусах. Церк. земли: усад. 2 дес. 323 саж., пахот. 38 дес. 2296 саж., хутора отчасти с лесом и кустарником 5 дес. 1048 с., всего 46 дес. 1267 саж. Причт. помещения — деревянные, возведены в 1894 г. на позем. суммы. С 1860 по 1882 г. была церк.–прих. школа, а с 1883 г. — народное училище Мин. Нар. Прос.

ДЕМШИН с., находится в 20 вер. на юг.–вос. от г. Каменца (ближайшая почт. стан.), в 20 вер. от жел.–дор. ст. «Януоцы» Новосел, линии, на возвышенности над р. Днестром. Село все в садах; с одной стороны — лес, а с другой — овраги, заросшие лесною чащей. Почва — черноземная. Первое известное упоминание о Д. относится к 1638 г.; в то время он принадлежал Потоцким, которые владели им до последней четверти XVIII в.; затем он перешел к Злотническим. Здесь в мае 1792 г. состоялось собрание лиц, примкнувших к Тарговицкой конфедерации, и Антоний Злотницкий был избран маршалком Подольского отделения конфедерации. В 1796 г. Д. перешел к Иосифу Витту, а от его сына — к Наркису Маковецкому, который пытался было устроить здесь пристань на берегу Днестра, но безуспешно. Эта местность занята теперь приселком Д. — Демшинской Долиной. В настоящее время владельцами в Д. состоят Кетлинские, во владении которых — 968 дес. (леса 171 д.). Население Д. состоит из крестьян–малороссов православного исповедания, которые занимаются по преимуществу хлебопашеством; в 1898 г. их было 446 муж. и 387 жен. До недавнего времени (1886 г.) существовала в Д. деревянная церковь во имя Св. Архистратига Михаила, построенная и освященная Каменецим деканом Стефаном Краковецким в первой четверти XVIII в. В 1740 году при ней считалось 18 прихожан. С 1717 по 1754 г. священником состоял Константин Падницкий, определенный сюда по презенте Франциска–Салезия Потоцкого. Воссоединенная с православием в 1795 г., она имела в начале XIX ст. Св. антимиинс, освященный в 1794 году Киевским митрополитом Самуилом. В 1886 году построена ныне существующая Св.–Михайловская каменная церковь на средства прихожан с пособием от казны. Иконостас в ней ветхий, сохраняется до сего времени. Церк. земли: усад. 1 дес. 1332 саж., пахот. 34 дес. 768 саж. Дом для священника ветхий, для псаломщика нет; в 1897 г. поставлено на очередь возведение в Д. новых причтовых помещений. Школа существует с 1860 г.; с 1893 г. носит название церковноприходской.

ДОЛЖОК с., составляет продолжение д. Подзамча, западно–го предместья г. Каменца; расположено на покатости с наклоном к юг.–вос., пересекаемой оврагами, которые служат руслами незначительных ручьев, впадающих в речку Смотрич. Через село

проходить шосейно-почтовая дорога в пограничную с Австрией д. Исаковцы. К Д. приписаны следующие деревни: Жабинцы составляющие продолжение Должка с юга, Суржа — в 4 вер. от Д. к западу и хутор или выселок Ольховец, иначе Кармелиты, в 5 вер. к югу. Эти поселения находятся в довольно выгодных гигиенических условиях, за исключением д. Жабинец, которая, как расположенная в болотистой местности, очень часто посещается эпидемическими болезнями. Почва местности преимущественно черноземная, только кое-где глинистая. Основание Д. относится к началу XVI в.; он носил еще название «Новоселка» и в 1530 г. составлял уже отдельный приход с самостоятельным причтом. В XVI в. село входило в состав Каменецкого староства, а к 1603 г. часть его грунтов в тогдашнем урочище «Верх-Должка», лежавшем за поясом лесов, которые окружали гор. Каменец, было дано польским королем Сигизмундом III за военные заслуги Криштофу Бейдо-Ржевускому, шляхтичу из Полесья, родоначальнику известного рода Ржевуских. В 1615 г. Д. был сожжен татарами, но, благодаря своему выгодному положению под Каменцем, скоро опять застроился. Значение его увеличилось особенно с начала XVIII в., когда здесь устроена была резиденция Каменецкого старосты, предназначенная для приема заграничных послов и иноземных сановников, от которых желательно было сохранить секрет Каменецких фортификаций. В этих видах для приема высоких гостей на Д. построен был большой деревянный дом с несколькими десятками комнат. Отсюда совершали свои торжественные выезды в город Каменецкие старосты или «генералы земель Подольских»; отсюда же въезжал в г. Каменец в 1781 г. король Станислав Понятовский. В 1711 г. на Д. имел пребывание Император Петр Великий, а в 1786 году — последний Крымский хан Шагин-Гирей перед своим выездом в Турцию. В разное время в Должецкой резиденции перебивало много различных послов польских, русских (напр. князь Репнин), турецких и татарских. Между 1778 и 1790 гг. здесь учреждена была русским Правительством почтовая станция, которую охранял отряд казаков. В 1793 г. Д. поступил в казну и затем подарен был Аркадию Моркову в числе других сел Каменецкого староства; путем унаследования он переходил к кн. Голицыну, кн. Оболенскому и, наконец, кн. А. М. Хилковой. В настоящее время следов давнего старостинского дома не сохранилось; он разобран в начале XIX в. В 1 вер. от Д. за лесом есть следы батарей. В окрестностях Д. в разное время найдено несколько старинных монет римских, византийских и венецианских, которые находятся в Древнехранилище. Деревня Жабинцы заложена в половине XVI в. и входила в состав Каменецкого староства. В 1631 г. она дана в собственность Каменецкому доминиканскому женскому кляштору Св. Екатерины Сиенской и только в 1843 г. поступила в казну. Деревня Суржа, иначе Выгода, лежащая при речке Сурже, притоке речки Жванца, принадлежит к Должецкому приходу только в одной своей части, а другая приписана к церкви с. Ногорян Камен. уез. Название ее встречается еще под 1410 г., когда польский король Ягайло, в пору временного занятия Подолии, дал это поселение в числе других Фридру из Плескавиц; но теперешнее поселение возникло собственно около половины XIX в.; оно принадлежит теперь княгине А.М. Хилковой (340 дес.). Выселок Ольховец, Кармелиты, Кармелитская Юридика, возник в XVIII в. из двух земельных участков: Ольховца, принадлежавшего францисканскому кляштору в г. Каменце, и хутора Кармелитсе составлявшего собственность Каменецкого кармелитского кляштора. В 1833 г. оба поселена поступили в казну. Часть выселка, под названием Кармелиты, до 1896 г. была приписана к Карвасарской церкви, а теперь, как и Ольховец, входит в состав Должецкого прихода. В настоящее время православных во всем приходе 792 муж. и 827 жен., в том числе дворян 43 муж. и 25 жен. и мещан 57 муж. и 50 жен.; католиков 20 муж. и 30 жен. и лютеран 1 муж. Хотя крестьяне наделены землею, но материальный достаток их создается не земледелием, а работами в соседнем г. Каменце, который получает отсюда значительное количество прислуги и



Жванець. Руїни фортеці. Поштова листівка початку ХХ ст.

ремесленников; прихожане д. Жабинец промышляют доставкой туда же воды из своего колодца, который считается лучшим, чем городские; часть населения работает на Должецком винокуренном заводе. О приходской церкви в Д. до XVIII в. ничего неизвестно, хотя еще в XVI в. здесь упоминаются священники. В 1706 г. церковь была обращена в униатскую. В 1745 г. среди села на средства прихожан построена была деревянная маловместительная церковь в честь Рождества Пресв. Богородицы, с отдельною колокольнею, просуществовавшая до 1891 г.; в этом году она была продана крестьянам с. Шутновец Камен. уез.; старое церковие вошло в состав причтовой усадьбы, и место престола отмечено крестом. В 1872 г. заложена, а через два года окончат нынешняя каменная Рождество-Богородичная церковь, с трехъярусным иконостасом, сооруженная на краю села возле шосейной дороги, на земле, подаренной князем Хилковым; на постройку храма крестьяне собрали 3000 руб., кн. Хилкова пожертвовала 5000 руб. и казна выдал 9000 руб. Есть предание, что и в д. Жабинцах была когда-то церковь, где теперь усадьба крестьянина Лянцкого, но когда она была построена — неизвестно; по преданию, разрушена турками; на месте ее стоит деревянный крест, заменивший собою каменный; еще недавно здесь заметны были следы каменной постройки; к этому месту ежегодно бывает крестный ход на Пятидесятницу. Выдающимся по долголетней службе в Д. был священник Василий Гладковский, прослуживший здесь 42 года (1824–1866 гг.), здесь умерший и погребенный на старом погосте. Церк. земли: усад. 3 дес., сенок. и пахот. 40 дес. В с. Должке есть, Министерское одноклассное народное училище с 1871 г., а в 1897 году открыта школа грамоты в д. Сурже, помещающаяся в наемном доме. Священнические постройки возведены в 1887 г., а псаломщические — в 1896 году.

ДУМАНОВ с., расположено на несколько возвышенной равнине при р. Смотриче; от губернского города отстоит в 16 вер. на сев., от ближайшей почтовой станции в с. Негине — в 4 вер. Местность в климатическом отношении, благодаря возвышенному местоположению, близости леса, реки и холмов, для здоровья благоприятная. Народонаселение состоит из малороссов православного исповедания (муж. 833 и жен. 854), католиков (муж. 136 и жен. 133) и небольшого числа евр. (муж. 19 и жен. 17). Почва — черноземная, урожайная. В исторических документах Думанов встречается под 1412 г. Во время польского господства он принадлежал к Каменецкому староству, а затем присоединен к Государственным имуществам. Около 1865 г. га казенных земель была выделена ферма и подарена Правительством бар. Майделю, и в настоящее время частью земли здесь (211 дес.) владеет бар. Георгий Авг. Майдель. Св.-Покровской церковь в Думанове до 1744 г. была деревянная, убогая, крытая соломою, с обыкновенным потолком. В 1744 г. была построена на средства прихожан тоже деревянная, трехкупольная церковь, просуще-

ствовавшая до 1875 года. К постройке ныне существующей Св.–Покровской церкви было приступлено на средства казны в 1860 г., а освящена она была в 1865 г. Эта церковь — деревянная, однокупольная, небольшая: длина с алтарной частью и притвором $7\frac{1}{2}$ саж., а ширина средней части храма $12\frac{1}{2}$ арш.; ограда вокруг церкви каменная, построенная на средства прихожан в 1872 г. Колокольня деревянная, на каменном основании, существует отдельно от церкви; построена на средства прихожан в 1876 году. Церк.–прих. школа существовала с 1850 г., но затем заглохла и восстановлена в 1871 году. Церк. земли: усад. 1 дес. 1416 саж., пахот. 40 дес., а всего 41 дес. 1416 саж. Дома для причта — общественные, построенные на церковной земле, ветхие.

ЕЛЕНОВКА (Геленовка, Голиновка, Гольнинька) д., при р. Мукше, основана около 1858 года владельцем с. Боришковец Богушем, продана около 1770 г. Перетяткевичу, а в 1793 г. приобретена Вильчопольским и в его владении была до 1850 г., а затем перешла к Кульчицкому и в руках последнего остается до настоящего времени. Имение это ведет вековой спор с г. Каменцем о землях. Возле Еленовки есть приселок Слободка Еленовская, или Флориановка, составляющая с Еленовкой одно целое; основана Флорианом Вильчопольским в начале текущего столетия.

ЖВАНЕЦ м., на береговых возвышенностях р. Днестра, при впадении в него р. Жванца или Жванчика, от г. Каменца в 18 вер. на юг.–зап. К приходу принадлежит дер. Исаковцы 2–х вер. от Ж. на зап., при впадении Збруча в Днестр, на Австрийской границе, с таможенной и почт.–тел. отделением. Климат оч. здоровый. Летом собирается в Ж. много купальщиков из Каменца и др. мест. Почва — черноземная. В одном документе 1629 г. есть указание, что Ж. иначе назывался «Александров». В 1431 г. Ж. с окрестностями дан был Владиславом Ягайлом рыцарю Свичке из Лечина; от него перешел к Язловецким, а от них — к Срочицким; в конце XVI в. Ж. перешел к Калиновским; Валентий Калиновский выстроил в нем каменный замок для защиты жителей от набегов татар; остатки его видны и теперь. В половине XVII в. Ж. путем приданого Калиновской переходит к Лянцкоронским; Станислав Лянцкоронский в 1641 г. исходотайствовал Ж. у Владислава IV название местечка. Но Ж. вскоре подвергается разорению при наступивших войнах. В 1653 г. в Ж. два месяца сидело истощенное войско короля Ява Казимира. В 1672 г. Ж. сдался без сопротивления Магомету IV, шедшему на Каменец, и 27 лет был в руках турок. За это время он, впрочем, два раза переходил в руки поляков, но без особой пользы для него; в 1673 г. Ян Собеский, в стратегических видах, даже приказал разрушить здания. С очищением Подолии от турок, Лянцкоронские снова вступили в действительное владение Ж., и он, почти опустевший, стал понемногу заселяться; в нем поселились хотинские греки и каменецкие армяне и начали торговлю хлебом, лесом, солью, венгерским вином. Но в 1768 г. турки и татары, пользуясь смутой (Барская конфедерация и т. п.), опять опустошили Ж. Разорение совершено в том же году барскими конфедератами, занявшими замок и для лучшей обороны его сжегшими прилегающие к нему здания (в том чале и костел Св. Креста). Конфедераты были прогнаны отсюда полковником Чернышевым. В 1770 г. Ж. опустошила чума. Для поднятия Ж. к жизни польский сейм 1775 г. освободил его на 12 лет от повинностей и отсрочил все долги его. К этому времени Ж. оставили греки и армяне, и их сменили евреи, так что он стал даже центром кагала, обнимавшего 36 сел. По присоединении Подолии к России в Ж. были устроены таможня и карантин (просуществовавший до 1812 г.). После Лянцкоронских Ж. владели последовательно Скоповские, Йорданы и Комары. В 1843 г. много ж.–ких жителей было переселено в Гавриловцы вследствие отчуждения у них земель под предполагавшуюся, но не состоявшуюся здесь постройку крепости. В Ж. сохранились остатки замка, построенного В. Калиновским в нач. XVII в.; он представлял собою вид пятиугольника, обнесенного стенами и

обведенного со стороны местечка довольно глубоким рвом; в пяти углах были башни; от него сохранились три башни и часть стены; под валами находятся полуобрушившиеся погреба. Что касается дер. Исаковец, то она упоминается в документах с 1493 г. В XVI в. ею владели Михаловские, Ластовецкие, в XVII в. — Калиновские и Лянцкоронские, а далее судьба его одинакова с Ж. (в отношении землевладения). Жителей в Ж. около 4000 об. пола: православных 940 муж. и 943 жен., католиков 856, евр. около 1000 д.; большинство прав, населения — крестьяне и занимаются, кроме хлебопашества, сплавом леса и ремеслами. В Исаковцах жителей 283. О церквах в Ж. сохранились сведения только с XVIII в. До 1768 г. здесь были две униатские церкви: Воскресенская и Св.–Троицкая с отдельными приходами. Воскресенская церковь существовала в Ж. уже в 1720 г.; около 1739 г. построена деревянная церковь, трехкупольная, величественной архитектуры. Троицкая церковь существовала уже в 1708 г.; в 1752 году было выстроено новое здание. Обе эти церкви были сожжены турками в 1768 г. и через 3 года вместо них прихожанами построена временная деревянная часовня. В 1782 г. прихожане обеих церквей построили вместо двух прежних церквей одну на месте Троицкой, посвященную посему Св. Троице. Ныне на погосте бывшей Воскресенской церкви построена церковно–приходская школа. Новая Троицкая церковь, построенная на средства прихожан и помещика Лянцкоронского и существующая донине, каменная, пятикупольная, с каменной отдельной от церкви колокольней. В 1880 г. в ней был произведен значительный ремонт с изменением и наружного вида церкви. В Исаковцах в XVIII в. была церковь в честь Св. Арх. Михаила. По визите 1759 г., она была деревянная, обмазанная глиною, с низким, глухим, «русским», как называет визита, куполом. В 1768 г. церковь была разграблена турками. В начале XIX в. церковь в И. упразднена, а И. присоединены к Жванецкому приходу. Ныне в И. старанием таможенных чиновников во главе с управляющим таможенной А. И. Серединским устроена церковь–школа в честь Св. Арх. Михаила, зданием каменная, освящена в 1894 г. Кроме церкви, в Ж. есть римо.–катол. костел в честь Непорочного Зачатия (прежде армяно–католический храм), построенный в начале XVIII в. жванецкими армянами; в нем находится чтимая католиками икона Каетана. В XVIII в. в Ж. был костел Св. Креста, построенный в 1740 г., но в 1768 г. сожженный турками. Церковной земли в Ж. приходе 105 дес. Дом для священника каменный, новый; для псаломщика — деревянный, прочный, со всеми службами. Указом Св. Синода от 7 мая 1899 г. учрежден причт из двух священников, диакона и двух псаломщиков. Церк.–прих. школа с 1869 г.; помещается в каменном здании, построенном в 1894 г. на средства общества.

ЗАВАЛЬЕ с., при р. Збруче, на австрийской границе, на низменности, окруженной горами, от г. Каменца в 20 вер. на ю.–з., от почт. ст. Жванец в 12 вер. на сев.–зап. Климат сырой. Почва черноземная и глинистая, истощенная. В окрестностях села добывается гипс. Название З. получило от местоположения своего у старинного вала. В документах З. известно с XVI в.; до XVIII в. было местечком; принадлежало в 1565 г. — Язловецкому, затем последовательно — Косаковским, Вьелегорским, Канарским и Старжинским. В конце XVIII в. имение перешло к Дверницким, которые владеют З. и теперь. Население в большинстве православное, 444 муж. и 465 жен.; евр. 15, католиков 7. Прихожане — малороссы–крестьяне; занимаются, кроме хлебопашества, отхожими промыслами. Церковь в З. была уже в 1565 г. В XVIII в., как и теперь, церковь была Св.–Николаевская; в 1739 г. она была деревянная, крытая соломой, ветхая. В 1748 г. здесь была уже новая церковь, тоже деревянная, трехкупольная. В 1775–1777 гг. построена и в 1789 г. освящена нынешняя церковь, каменная, однокупольная, крестообразная; построена она была главным образом на средства местного священника Иак. Рудницкого. В 1896 году поставлен новый иконостас. Колокольня отдельно от церкви, деревянная. В церкви есть ризы (белые, шелковые),

пожертвованые Императрицею Екатериною II. Церк. земли: усад. 1 дес. 1894 саж., пахот. удоб. 30 дес. 2174 саж., неудоб. 10 дес. 1968 саж.; земля в 5 участках. Дом священника построен в 1847 г.; служебные постройки священника и псаломщика и дом псаломщика — в 1880 г. на средства помещика. Церк.-прих. школа с 1887 г.; помещается в деревянном здании, построенном в 1892 г. на средства крестьян при пособии из Учил. Совета.

ЗАЛУЧЕ НАДКОРДОННОЕ (т. е. пограничное, в отличие от Залуча-Цыковского Каменецкого уезда) (нині Подольяни) село — на излучине (откуда и название его) р. Збруча, от жел.-дор. ст. Ларга в 50 вер. к сев.-зап., от м. Орынина в 13 вер. к юг.-вос. Климат здоровый. Почва суглинистая и супесчаная, с каменистой подпочвою, неблагоприятная особенно для деревьев. З. в документах упоминается впервые в конце XV в.; в XVI в. им владели Подфилипские; в конце XVI в. часть З. перешла по наследству к Оржеховским и отдана ими (в 1620 г.) Каменецкому доминиканскому монастырю, который владел имением до 1836 г., когда оно поступило в казну и отдано в надел крестьянам. Другою частью З. продолжали владеть Подфилипские в XVII и XVIII вв.; затем она перешла к Малинкевичам, а ныне принадлежит по частям Завадскому, Вельскому, товариществу крестьян и крестьянскому обществу. Ныне населения православного 578 муж. и 622 жен.; жители — крестьяне-малороссы, кроме хлебопашества, занимающиеся некоторыми ремеслами: ткачеством, кузнечеством, плотничеством и сапожничеством, но только для потребностей своего села. Церковь в З. существовала уже в первой половине XVIII в. и была посвящена, как и нынешняя, во имя Св. Архистр. Михаила (8 ноября); зданием была деревянная, трехкупольная. В 1863–1869 гг. на средства, отпущенные Палатою Государственных Имуществ, построена нынешняя церковь, тоже деревянная, однокупольная. Каменная колокольня построена в 1885 г. на средства прихожан. Церк. земли: усад. 1 дес. 2016 саж., пахот. 32 дес., леса 6 дес. 1872 саж. Дом священника построен в 1870 г. на средства приходского попечительства; дом псаломщика — в 1892 году на поземельный сбор. Церк.-прих. школа с 1886 г.; помещается в деревянном доме, построенном в 1890 г. на средства прихожан.

КАДИЕВЦЫ с., расположено на четырех холмах, среди которых протекает р. Жванчик; от Каменца в 8 вер. на сев.-зап. Жванчиком и его двумя небольшими притоками это село разделяется на 5 частей: собственно Кадиевцы, Бураковка, Лобок, Балки и Круголец. Климат здоровый и приятный, благодаря близости реки и леса. Почва черноземная, местами глинистая. В документах К. впервые упоминаются в начале XV в.; в 1410 г. король Владислав Ягайло записал их с двумя другими селами земянину Фредру из Плешовиц за храбрость. В начале XVI в. К. принадлежали нескольким владельцам, у которых все земли К. в 1521–1529 гг. скупили Срочицкий. В XVII в. К. принадлежали Концепольскому, а в XVIII в. — Ржевуским. В 1831 г., за участие Вацлава Ржевуского в польском восстании, К. у него конфискованы и сделались казенным имением; из них впоследствии часть была уделена на содержание Подольского архиерейского дома, пахотные поля розданы крестьянам, а леса соединены с Фридровскими в одно лесничество. При выезде из К. в Каменец, с левой стороны, находятся большие земляные курганы, называемые в народе «батареями». Часть К., называемая Кругольцем и составляющая собственно отдельный поселок, вероятно, тождественна с Кругульцем — селом, существовавшим (по документам) в XV в., но в XVI в. до того опустошенным волохами, что оно было пустопорожим местом. Ныне православного населения в К. 1071 муж. и 1028 жен.; есть несколько католических и еврейских семейств. Жители К. — малороссы-крестьяне; кроме хлебопашества, несколько человек занимаются лесным промыслом и сбытом в Каменец огородных овощей. церковь в К. упоминается уже в XVI в. В XVIII в. здесь было две церкви с отдельными приходами: Николаевская и Рождество-Богородичная. Николаевская цер-



Руїни фортеці у Жванці. Сучасне фото.

ковь находилась в части села, называемой Бураковкой, и в 1810 г. сгорела, а приход ее присоединен к другой, Рождество-Богородичной церкви. Церковь с последним наименованием до 1739 г. была небольшим деревянным зданием; в 1739 г. на средства Александра Стреминского, управляющего местным имением, построена новая деревянная церковь, в 1796 г. присоединенная к православию. Около 1830 г. построена на средства прихожан и свящ. П. Стемнковского новая каменная церковь, но она оказалась непрочною, почему в 1852 г. на средства казны построена нынешняя церковь, каменная, о 5 куполах, планом крестообразная, крытая жезью, с трехъярусным иконостасом. Колокольня отдельно от церкви, каменная, построена также в 1852 г. Есть два упраздненных кладбища: одно — возле церкви на усадьбе священника, а другое — среди крестьянских усадеб с деревянной часовнею. Из священников К. оставил по себе в прихожанах благодарную память за свое усердие Петр Стемпковский (1799 — 1840 гг.). Церк. земли: усад. 1,32 дес., пахот. 71,46 дес., сенок. 12,25 дес., хутора 4,60 дес. Причт. постройки — деревянные, ветхие. Народное училище Мин. нар. прос. с 1875 г. Школа грамоты для девочек с 1894 г.; помещается в здании, построенном в 1897 г. на средства прихожан при пособии из Учил. Совета.

КАЛИНЕ с., расположено в 10 вер. на вос. от г. Каменца, на ровной местности, по которой протекает незначительный ручей. На западе тянется древний вал, называемый Траяновым. Почва здесь то глинистая, то песчаная и малоплодородная. Климат благоприятствует здоровью жителей. Как незначительный поселок К. упоминается в исторических актах под 1493, 1530 и 1542 гг. В 1565 г. К. принадлежало Петру Бонку, также как и в 1578 г. Со второй половины XVII в. оно поделилось и в настоящее время в К. насчитывается около 8 мелких землевладельцев. До 1878 г. к приходу К. относилась деревня Суржинцы, но с этого года за близостью расстояния отошла к сев. Фурмановке. Население села, за исключением 6 душ католиков, состоит из крестьян-малороссов (в 1898 г. было 407 муж. и 448 жен. п. православного исповедания, которые исключительно занимаются хлебопашеством. Церковь в К. была в XVI в. (1565 г.). Ныне существующая деревянная, на каменном основании, уже ветхая Покровская церковь построена, можно полагать, до 1727 г. Когда эта церковь воссоединена с православием, неизвестно, но в начале XIX в. (1801 г.) в ней находился холщевый Св. антиминос, освященный преосв. Гервасием, еп. Переяславским, в 1760 г. 12 июля. До настоящего времени давняя церковь К. не подвергалась существенным переменам. С обеднением прихода в XIX ст. священники здесь особенно часто менялись. В 1870 г. пристроен к ней притвор и возобновлен иконостас. Церк. земли: усад. 2 дес. 900 саж., пахот. 33 дес., всего 35 дес. 900 саж. Причт. помещения старые, ветхие, клонятся к разрушению. Церк.-прих. школа

с 1894 г.; с 1898 г. помещается в собственном здании, воздвигнутом на средства главным образом прихожан.

КАМЕНЕЦ-ПОДОЛЬСКИЙ — губернский город, лежит под 48°40' сев. широты и 44°14' вост. долготы, на юго-западной окраине губернии, в 20 вер. от австрийской границы, в 1490 вер. от С.-Петербурга и 1233 вер. от Москвы; расположен при речке Смотриче, в 15 вер. от впадения ее в р. Днестр. Речка Смотрич, протекая по глубокой извилистой долине, у города Каменца образует как бы петлю, окружающую высокий утес-остров, на котором расположена древнейшая часть города — старый город, или, как называется у местных жителей, «Город» собственно. С западной стороны эта часть города соединяется каменной стеной-мостом с древним замком, остатки коего и теперь еще высятся на краю утеса в виде башен и высоких стен. К замку примыкают поселения Подзамче и Должок. С восточной стороны старого города за скалистой долиною Смотрича раскинулась новая часть города, возникшая лет 30 тому назад и называемая «Новый План» или просто «План». С южной стороны расположено предместье «Русские Фольварки», а с северо-западной стороны — «Польские Фольварки» и «Белановка». К., будучи удален от сети железных дорог (ближайшая железнодорожная станция Ларга находится в 30 вер.), не имея у себя больших фабрик и заводов и других промышленных учреждений, не представляет значительного торгового и промышленного пункта и имеет главным образом значение административного центра. По переписи 1897 года здесь числилось 34.483 д. обоого пола. По исчислению Под. Губ. Статистического Комитета, к началу 1899 г. в К. было 35.416 д. об. п.ола, в том числе дворян 2.513, духовенства 103, городского сословия 27.375 (частнее — почетных граждан 970, купцов 592 и мещан 25.813), сельского сословия 3.342, военного сословия 1.797 и иностранцев 286. По вероисповеданию это население так распределяется: православных 12.299, католиков 4.889, лютеран 49, евр. 18.155, караимов 8 и магометан 16.

История Каменца — это история Подольской земли, коей этот город был столицей. В истории Подолии К. играл видную роль как сильная крепость, укрепленная не столько человеческим искусством, сколько природным положением на недоступных в прежнее время скалах. Вопрос о том, когда основан Каменец, решался историками различно; некоторые утверждали, что этот город существовал уже до первого татарского нашествия при Батые, а некоторые даже предполагали, что это есть древнейший город Дакии, упоминаемый географом II века по Р. Х. Птоломеем и носивший название Клепидавы или Петридавы. Но более правдоподобно то мнение, что К. основан литовскими князьями Кориатовичами, которым великий князь литовский Ольгерд, изгнавший из Подолии татар, передал эту землю во владение. По крайней мере Каменец-Подольский в исторических актах выступает во второй половине XIV века. Литовско-русские летописи рассказывают, что князья Кориатовичи, придя в Подолию и восстанавливая или основывая такие города, как Смотрич, Бакоту и др., проникли в то место, где впоследствии стал город Каменец; здесь однажды, занимаясь охотой, загнали они оленей или диких коз на скалистый остров, окруженный речкою. Место это они нашли удобным для устройства укрепленного города, вырубив лес, покрывавший остров, и из камня построили город Каменец. Уже при Кориатовичах К. стает главным городом Подолии. Для благоустройства его князья предоставляли жителям разные льготы и выдавали грамоты. С 1393 года прекращается господство Кориатовичей в Подолии, и К. переходит под власть великого князя литовского Витовта, который затем переуступил свои права польскому вельможе Спытку из Мельштына, воеводе Краковскому. С этого времени начинает проникать в Подолию польский элемент и католицизм. Затем К. переходил то в руки поляков, то литовцев, пока, наконец, возникшая из-за Подолии война не окончилась подчинением Подолии Польше. Это было в 1434 году. Из западной Подолии была образована польская

провинция под именем Подольского воеводства, главным городом которого стал Каменец. С тех пор К. был под властью Польши около 3½ столетий; впрочем, в XVII в. был небольшой перерыв в польском владычестве, именно: с 1672 по 1699 гг. Подолия с К. принадлежала Турции. В это время, т. е. с конца XIV до конца XVIII в., К. представлял из себя важнейшую пограничную крепость в Польше, играя важную роль в польско-молдавских, турецких и казацких войнах, причем Каменецкая крепость единственный раз была взята штурмом в 1672 году турками, благодаря несоразмерно большому числу осаждавших сравнительно с числом защищавших крепость; в других же войнах попытки неприятелей взять крепость (напр. в 1621 г. при нашествии турок, в 1652 г. при осаде казаками Хмельницкого) оказывались неосуществимыми. При присоединении Подолии к России в 1793 г., Каменец был занят русскими войсками мирно 21 апреля, и крепость была сдана комендантом ее Злотницким русскому генералу Дерфельдену без выстрела. При образовании из присоединенного к России Юго-западного края трех губерний — Минской, Изяславской и Брацлавской, когда западная Подолия была частью присоединена к Изяславской губернии, а часть к Брацлавской, Каменец утратил было на короткое время значение административного центра. Но затем в 1795 г. последовало новое распределение губерний, и Каменец стал губернским городом новообразованной Подольской губернии, в состав коей входила сначала одна западная Подолия, а затем с 1796 г. и восточная, или Брацлавщина, какой состав губернии остается до настоящего времени. Такова в общих чертах история города.

Относительно церковно-религиозной жизни и православных церквей Каменца нужно сказать следующее. Так как Каменец основан литовско-русскими князьями в земле, искони заселенной русским племенем, то первоначальное население города было русское, исповедовавшее православную веру. Но скоро к туземному православно-русскому населению Каменца стали прибывать поляки-католики, особенно когда город в XV в. стал столицей польской провинции. Затем католицизм, как религия, господствующая в Польском государстве, сильная своими материальными средствами, закрыл собою и подавил православие, которое исповедовали русские, составлявшие в большинстве низший, бедный слой общества. Введенная здесь в начале XVIII в. уния готова была совсем уничтожить православие, но с переходом Каменца под Российскую Державу восстанавливаются погранные права православной веры. Хотя Каменец с самого начала своего исторического существования стал главным городом Подольской земли, но в этом городе не было православной архиепископской кафедры до конца прошлого столетия. Православная паства Подолии и Каменца при литовском владычестве зависела в иерархическом отношении от Луцких или Владимиро-Вольнских православных епископов, а во времена польские — от Галицких и Львовских. В Каменце обыкновенно жили только епископские наместники, или протопопы, в ведении коих находились Подольские православные церкви. Местопребыванием Каменецких наместников в XVI-XVII вв. служила Каменецкая Св.-Троицкая церковь, именовавшаяся соборною (ныне монастырская). Известия о церковно-религиозной жизни Каменецкой православной общины и о православных церквях в древнейшие времена исторической жизни города весьма скудны. Из XIV-XV вв. имеются только краткие известия о существовании Пятницкой церкви и Покровской замковой, в которой совершалось богослужение неопустительно каждую неделю. С XVI в. имеется уже более сведений о православных церквях и священниках Каменца. В это время в городе было не менее 7 церквей. Положение православных священников в Каменце в XVI в., а также и в последующее время, было не особенно привилегированным, так как они должны были платить подати наравне с мещанами и армянскими священниками. Только в 1540 г. Сигизмунд I освободил «попов» русских и армянских от подати «сошь», установленной в 1519 г. от каждого двора на городские укрепления. Другие

же установленные налоги Каменецкие священники, как видно из некоторых налоговых списков, платили так: в 1565 г. от 7 русских священников Каменца взималось налога 14 флоринов и от одного протопопа — 4 фл.; последнему в то время принадлежало село Пилятовцы—единственное указание на то, что православно-русское духовенство Подолии владело в то время земельной собственностью. Какие именно были в то время церкви в К, устанавливается для 1593 г.; посетивший в этом году Каменец московский купец-паломник Трифон Коробейников на обратном пути из Востока, куда он был послан царем Феодором Иоанновичем для раздачи «заздравной милостыни» по случаю рождения царевны Феодосии Феодоровны, в отчете своем пишет, что давал деньги на молитвы священникам следующих Каменецких церквей: Предтеченской, Троицкой, Преображенской, Христо-Рождественской, Архангело-Михайловской, Онуфриевской и Петро-Павловской. Таким образом, в Каменце в XVI в., судя по числу священников и церквей, было православных насельников значительное число. Каменец в то время был значительным пунктом столкновения с инославием, почему счел нужным посетить город в 1589 г. Цареградский патриарх Иеремия, совершивший в Москве поставление митрополита Иова на патриаршество и восставивший благоустройство Западно-Русской Церкви. В Каменце патриарх 13 ноября окончил начатый им в Тарнополе суд над Львовским, Галицким и Каменец-Подольским епископом Гедеоном Балабаном по делу о притеснениях Львовского братства. Возможно, что в бытность патриарха Иеремии в К. получили начало Каменецкие церковные братства, существовавшие, как известно из исторических документов, в XVII в.: Иоанно-Предтеченское (1606 г.), Троицкое (1641 г.) и Покровское (1672 г.). Сведения о том, какие церкви существовали в Каменце в XVII в., дает нам план К., составленный Томашевичем 1672 года. На этом плане показаны те семь церквей, о которых упоминает паломник Коробейников, и, кроме того, еще четыре церкви: Вознесенская, Николаевская, Богородичная и Св. Креста на Карвасарах. Может быть, в промежуток времени 1593–1672 гг. эти последние церкви были выстроены. Впрочем, Московский паломник не делает перечня всех Каменецких церквей, а только упоминает о тех церквях, священнослужителям коих он раздал царскую жертву. При занятии Каменца турками в 1672 г. было оставлено православным для совершения богослужения три церкви, находившиеся в долине р. Смотрича. Из других, бывших в то время церквей, некоторые были обращены в мечети (Предтеченская, Троицкая), одна (Петро-Павловская) отдана была католикам для совершения их богослужения, так как все костелы и кляшторы были отняты у католиков, некоторые же церкви были разрушены во время бомбардировки города или разобраны турками после, в видах лучшего устройства городских укреплений (Вознесенская, Успенская, Онуфриевская церкви). Турки оказали сношение русским каменчанам, назначив им три церкви, но колокола были сняты как с тех церквей, которые пошли на мечети, так и с тех, которые были оставлены православным. При турецком господстве (1672–1699 гг.) Каменецкие и вообще Подольские православные церкви остались первоначально в ведении Львовского епископа Иосифа Шумлянского, бывшего сначала православным, а затем в 1680 г. принявшего тайно унию. Конечно, такое заведование церквями епископом, жившим в Львове, было нежелательно туркам, почему в 1861 г. для Подолии, по желанию турок, был поставлен Цареградским патриархом Иаковом в сан «митрополита Каменецкого, Подольского и экзарха вся Малая Россия» грек Панкратий. В то же время титул Каменецкого епископа носят и униатские епископы, жившие в Польше, — носят номинально, так как в Подолии в то время почти не было униатских церквей, а если и были, то управлять ими было довольно затруднительно. Так титуловался Каменецким епископом в 1680 г. Маркиан Белозор, а затем — Иннокентий Винницкий (Перемышльский епископ, сначала православный, а затем с 1681 г. униатский) и, наконец, Мелетий Дорошковский. По выходе ту-



Жванець. Ринок. Поштова листівка початку ХХ ст.

рок из Подолии Каменец был возвращен Польше почти пустым. Сейм 1699 г., рассуждавший об устройстве города, воспретил селиться здесь православным наравне с евреями; только униатам-мещанам позволено было занимать должности по городским учреждениям. С 1700 г. все Каменецкие церкви стают униатскими, находятся в ведении Львовских униатских епископов и управляются через Каменецких официалов, которые сначала были из белого духовенства, а после — из базилиан Каменецкого Св.-Троицкого базилианского монастыря, устроенного около 1722 г. при бывшей соборной Св.-Троицкой церкви. В XVIII в. Каменецкие греко-униатские церкви были весьма бедны. После турецкого господства все они перешли к русской общине почти с голыми стенами. Пришлось устраивать в церквях все: ни икон, ни богослужебных сосудов, ни книг не было. Львовское ставропигиальное братство, узнав об этом, прислало в 1700 г. для одной из Каменецких церквей (вероятно, соборной — Троицкой) 12 икон, потребные церковно-богослужебные сосуда и книги. Приходы Каменецких церквей были весьма малочисленны; по свидетельству визиты 1739 г., Христо-Рождественская церковь имела в то время прихожан 7 семейств, Николаевская — 13, Иоанно-Предтеченская — 12 и Карвасарская — 30. Впрочем, малочисленность прихожан в 1739 г. объясняется еще и бывшим в 1737–1738 гг. сильным «поветрием». Вследствие незначительности прихожан-униатов, в XVIII в. сократилось и число церквей (униатских) в Каменце; так около половины века перестали существовать Преображенская и Христо-Рождественская церкви, а во 2-й половине — Михайловская и Николаевская. С присоединением Подолии к России в 1793 году Каменецкие церкви и их прихожане воссоединены с православием в октябре 1795 г. благочинным Каменецкого округа Н. Исаевичем. Деятельным помощником его в этом деле был протоиерей Иоанн Добровольский, занимавший место священника в м. Жванце и декана (благочинного), а затем в 1796 г. назначенный к Предтеченской церкви и ставший первым Каменецким кафедральным протоиереем. В 1795 г. к православию были присоединены все униатские церкви, существовавшие в то время в Каменце, а именно: Предтеченская, Петро-Павловская, Николаевская (старая, возле Русской браны), Кресто-Воздвиженская на Карвасарах, также Георгиевская на Польских Фольварках и Покровская на Русских Фольварках. Кроме того, так как при древней соборной Св.-Троицкой церкви с 1722 г. был устроен базилианский монастырь, то и этот монастырь в 1795 г. был обращен в православный. Воссоединение Каменецких церквей с православием совершилось именно тогда, когда число воссоединенных жителей Подолии достигло свыше миллиона и когда Русское Правительство сочло нужным назначить для Подолии особого православного епископа. Таким был назначен 13 апр. 1795 г. архимандрит Донского монастыря Иоанникий (Никифорович-Полонский), с титулом сначала Брацлавского и Подольского, а затем — Подольского и Брацлавского епископа. Местопребыванием его должен был быть губернский город Ка-

монец, но .так как на первых порах здесь не нашлось приличного места для помещения епископа, то преосвященный Иоанникий с 1795 по 1799 г. жил в Шаргородском монастыре, а затем переехал в Каменец и сначала немного жил в Троицком монастыре, пока не был окончен устройством в том же 1799 г. Архиерейский дом в здании бывшего францисканского кляштора. Преосвященный Иоанникий был устройтелем новообразованной Подольской епархии. Много пришлось ему прилагать труда, усердия и энергии, чтобы направить церковно-религиозную жизнь этой воссоединенной паствы на правильный путь, освободить ее от чуждых наносов уни, которая еще и после 1795 г. некоторое время находила себе поддержку у полякующих гражданских начальников Каменца и у сильного материально римо.-католи. духовенства. В начале текущего столетия горсть Каменецких униатов, не принявших православия в 1795 г., имела в кармелитском костеле придельный алтарь, где и совершалось униатское богослужение. Здесь приютился и один базилианин из закрытого базилианского Троицкого монастыря — Банульский, который остался в Каменце под предлогом окончания дел своего бывшего монастыря. В 1822 г. униатам была уступлена армянским духовенством Благовещенская каплица, при которой был некогда армянский женский монастырь; здесь была устроена униатская церковь во имя Св. Николая Чудотворца (старая же Николаевская церковь, воссоединенная в 1795 г., была упразднена в 1796 г.) Наконец, в 1840 г. и этот последний остаток уни прервал свое существование: униаты воссоединены, а церковь обращена в православную. Православие же, под руководством своих архипастырей, возрастало и укреплялось, мало-помалу занимая подобающее ему место в местной жизни. Из внешних фактов успеха православия в период почти столетия, с 1793 г. по настоящее время, укажем на устройство церковных зданий: двух церквей в Архиерейском доме и третьей на Архиерейской даче на Подзамче, двух приходских каменных на предместьях Русских и Польских Фольварках вместо существовавших там деревянных, каменной церкви на кладбище, устройство нового кафедрального собора и, наконец, новой Александро-Невской церкви с образованием особого прихода. К этому прибавим, что за тот же промежуток времени устроено семь существующих ныне церквей при учебных заведениях и других учреждениях г. Каменца.

В прежнее время, начиная с XIV в., в Каменце были следующие церкви: 1) Покровская замковая церковь, построенная князьями Александром и Георгием Кориатовичами, основателями города Каменца; в марте 1672 г. польский король Михаил разрешил начальнику замковой канцелярии Маскевичу разобрать старую деревянную Покровскую церковь и вместо нее устроить каменную; вероятно в скором времени, на основании сего разрешения, церковь эта была разобрана; затем скоро же, в августе того 1672 г. Каменец был надолго занят турками и постройка новой церкви не состоялась. 2) Пятницкая церковь, построенная, по преданию, в XIV в. при кн. Кориатовичах; существовала, вероятно, до второй половины XVII в.; в память этой церкви ныне улица, ведущая от римо.-католи. Армянского костела в город, называется «Пятницкою». 3) Ангело-Михайловская церковь существовала уже в конце XVI в.; находилась она в северной части города, посредине бывшего Русского рынка, на север от нынешней почтовой конторы, и просуществовала до половины XVIII в.; между 1751–1758 гг. эта церковь была упразднена и утварь ее, а также и другое имущество поступили в Троицкую церковь. 4) Успенская церковь существовала в XVII в.; находилась она приблизительно немного выше нынешнего городского театра, по Петро-Павловской улице. 5) Вознесенская церковь существовала в XVII в. и во время осады Каменца турками в 1672 г. была совсем разрушена; находилась она в западном конце Армянского рынка (нынешней Николаевской, или Губернаторской площади), примерно там, где теперь находится верхняя часть так называемого Старого бульвара. 6) Николаевская церковь находилась на юго-восточной окраине Старого города, на том

месте, где теперь соборная усадьба с домом, занимаемым диаконами Кафедрального собора; она существовала в XVII–XVIII вв.; в 1796 г., ввиду того, что местность Николаевской церкви вошла в район фортификационных работ по укреплению города, эта церковь была упразднена, а имущество и приход были присоединены к Предтеченской церкви; в последней церкви в настоящее время находится большая икона Св. Николая, перенесенная из бывшей Николаевской церкви. 7) Христо-Рождественская церковь была на правом берегу речки, в долине, — там, где в настоящее время находится так называемый Вита сад; эта церковь существовала уже в конце XVI в. и, вероятно, во время турецкого владычества была разрушена; в XVIII в. Христо-Рождественская церковь, по всей вероятности восстановленная, существовала как униатская; когда церковь прекратила свое существование, неизвестно, но воссоединение Каменецких церквей с православием в 1795 г. не застает уже этой церкви. 8) Спасо-Преображенская церковь существовала с XVI в. до половины XVIII в.; церковь эта находилась в ложбине на правом берегу речки Смотрича, в том почти месте, где ныне устроен



Іоанно-Предтеченська церква у Кам'янці-Подільському. Мал. XIX ст.

Новый мост; ныне на месте алтаря благочестивые каменецкие мещане поставили «фигуру» — деревянный крест с распятием, пред которым теплится лампада, чем поддерживается предание о месте сего святого храма. 9) Св.-Онуфриевская церковь была также в ложбине, на левом берегу Смотрича, против церкви Преображенской, примерно там, где ныне находится каменная лестница, ведущая из Нового бульвара вниз к приречным домам; церковь эта была в XVI–XVII вв.

В настоящее время в Каменце существуют: Кафедральный собор и 6 приходских церквей, одна кладбищенская и 7 церквей при учебных и казенных заведениях. Кроме того, здесь существует Архиерейский дом и Троицкий монастырь. Архиерейский дом начал существовать в Каменце с 1799 г., когда первый православный архипастырь Подолии Иоанникий переехал на житье из Шаргорода в Каменец. Для архиерейского дома были приспособлены здания бывшего здесь до 1787 года францисканского кляштора. Троицкий монастырь, служащий ныне местопребыванию епис-

копа Балтского, викария Подольской епархии, находится в Старом городе, при въезде в него через Новый мост. Главный храм монастыря Св.-Троицкий принадлежит к древнейшим, сохранившимся до сих пор церквам Подолии и Каменца. В XVI–XVII вв. эта церковь была кафедральной или соборною, и при ней жили наместники или официалы Львовского православного епископа.

Католицизм проник в Каменец еще при Кориатовичах; уже тогда здесь являются доминикане и францискане. Польские писатели указывают, что в это время был уже Каменецкий католический епископ из доминикан, и 1375-й год считают годом основания католической Каменецкой епископии, ведению коей подлежали католики Подолии. Каменец был как бы миссионерским станом разных католических монашеских орденов. Католическая епископская кафедра существовала в Каменце около пяти веков с небольшими перерывами. Первый перерыв падает на турецкое владычество, когда хотя и были Каменецкие бискупы, но жили они вне Подолии, и звание их было чисто номинальное, тем более что в Подолии в то время почти не было поляков-католиков.

По присоединении Подолии к России, когда Каменецкий католический епископ отказался принести присягу на верноподданство Русской Императрице и выехал за границу, указом Императрицы Екатерины II от 6 сентября 1795 г. Каменецкая католическая епископия была упразднена, и взамен ее была открыта епархия Летичевская, распространенная на губернии Подольскую, Брацлавскую и Вознесенскую. При Императоре Павле в 1798 году была восстановлена Каменецкая епархия, но в 1866 году была окончательно закрыта. Вместе с сим тогда же были упразднены в Каменце католическая семинария, капитула и консистория.

Католические же кляшторы в Каменце были закрыты частью после первого восстания поляков, частью после второго. В Каменце были следующие католические монашеские ордена: а) Доминикане, явившиеся в Каменце, по уверению польских историков, при Кориатовичах в 1370 г.; первоначально кляштор их был деревянный и, в 1420 г. уничтоженный пожаром, скоро был возобновлен, и при нем устроен каменный костел во имя Св. Николая; в 1843 г. кляштор закрыт, после чего костел стал приходским, б) Доминиканки, явившиеся в Каменце в первой четверти XVII в.; кляштор их, находившийся рядом с нынешней Архиерейской церковью, закрыт в 1866 г. в) Францискане явились в Каменец почти одновременно с доминиканцами; костел во имя Пресвятой Девы Марии существовал при кляшторе с начала XV в.; начатый постройкою после пожара 1616 г. новый каменный костел окончен был перед турецким занятием города; здесь была чтимая поляками икона Св. Антония (Падуанского); в 1787 г. кляштор перенесен в Городок (Камен. уез.), и кляшторные здания служили некоторое время помещением для школы, а затем, при присоединении Каменца к России и учреждении здесь православной епископской кафедры, эти здания назначены под Архиерейский дом, который и помещается здесь с 1799 г. Иезуиты явились в Каменце в 1606 г. и, получив от бискупа усадьбу около кафедрального костела, устроили там костел, а затем приобрели значительные земельные имения. В XVIII в. иезуиты задумали устроить величественный костел, и были уже начаты работы, но в 1773 г. распоряжением папы Климента XIV орден иезуитов был упразднен, и имения их перешли в ведение эдукационной комиссии, а на месте начатого костела построено существующее ныне здание Каменецкой мужской гимназии. д) Кармелиты Босые — явились в Каменце в 1623 г.; кляштор их закрыт в 1866 году, а костел переделан в православный кафедральный собор, освященный в 1878 г. е) Тринитары — в Каменец явились вместе с комиссией, принимавшей Каменец от турок в 1699 г.; в 1765 г. ими устроен каменный костел, посвященный в честь Животворящей Троицы, существующий ныне как приходский; кляштор закрыт в 1842 г. ж) Визитки — прибыли в Каменец в начале настоящего столетия, благодаря стараниям тогдашнего Подольского губернатора поляка Грохольского; закрыт их кляштор в 1866 г. Предназначенные под кляштор



Церква у Залуччі. Мал. М. Мазура.

здания как частная собственность наследников Грохольского были куплены православным духовным ведомством для помещения в них женского духовного училища. Кроме кляшторных костелов, в Каменце были еще следующие костелы: костел Св. Екатерины, находившийся возле кафедрального костела к юго-западу, костел Св. Станислава в старом замке, костел или каплица Св. Архистратига Михаила в одной из замковых башен, устроенный Каменецким старостою Николаем Бржеским в 1575 г., и костел с госпиталем во имя Св. Лазаря. Из кляшторных костелов ныне существуют: по-доминиканский во имя Св. Николая, по-тринитарский в честь Св. Троицы — оба теперь приходские. Первый имеет (1898 г.) прихожан об. п. 1120 дес., а второй — 2536 д. Кроме того, в Каменце существует еще два приходских католических костела; один — бывший армяно-григорианский (695 прихож.) и другой бывший кафедральный (4500 прихож.). Последний костел во имя Св. Петра и Павла был первоначально в XV в. деревянным, а в начале XVI в. построено каменное здание, главный корпус которого существует и ныне. Турки, заняв Каменец в 1672 г., превратили кафедральный костел в главную мечеть и затем с западной стороны пристроили из тесаного камня высокий, стройный минарет, существующий до сих пор.

В Каменце весьма рано, может быть с самого его основания в XIV в., поселились армяне и в продолжении всей исторической жизни города до конца XVIII в. представляли торговую общину, значительную по числу и сильную материальными средствами, особенно в XV–XVI вв., когда Каменец был одним из важнейших городов по торговле между Польшей, Литвой и Востоком. Поселившиеся в Каменце армяне исповедывали сначала армяно-григорианское вероисповедание и в иерархическом отношении зависели от Львовского армянского епископа, коего кафедра существовала во Львове с 1363 г., а с 1666 г. состояли в унии с римо.-катол. церковью и подчинялись римо.-катол. епископам. К началу XIX в. в Каменце уже не было никаких армяно-католиков: религиозная уния армян с Римом привела к уничтожению не только обряда армянского, но и национальности армян — все каменецкие армяне слились с поляками. В былое время в Каменце было несколько армянских храмов. По настоящее время из армянских храмов сохранилось два, один — превращенный в католический костел, а другой — в православную церковь Николаевскую. Армянские храмы были в Каменце следующие: 1) Николаевский армянский храм — был устроен неким Синаном, сыном Котлубея, в 1398 г. Этот храм был деревянный; через столет, в 1495 году, армяне построили вместо деревянного храма новый каменный. Во время осады Каменца турками в 1672

г. здание сего храма сильно пострадало от бомбардировки. В 1756–1767 гг. армяне реставрировали храм, и в таком виде он существует ныне как приходской: р.-католический. В этом костеле находится весьма чтимая древняя икона Божией Матери. 2) Благовещенский храм — ныне православная Николаевская церковь (с 1840 г.). В XVII в. при Благовещенском храме, или каплице, жили армянские монахини–девички. 3) Успенский храм — был армянским собором; здание этого храма было разрушено во время бомбардировки города. 4) Храм Св. Стефана находился где-то на юг от армянского рынка; здание его разрушено во время турецкого господства. 5) Георгиевский храм — на юг от армянской площади. 6) Храм Св. Креста — был где-то на полях армянской общины, на юго-восток от города.

Каменецкий кафедральный Казанский собор. В XVI–XVIII вв. соборною или кафедральною церковью для Каменца была, как было раньше упомянуто, Троицкая церковь, а с 1781 г. при унии, а также и после воссоединения с православием Каменецких церквей до 1878 г. кафедральным собором была Иоанно–Предтеченская церковь. Но размер и устройство сего храма не соответствовали тому значению, какое должен был иметь кафедральный собор для русского губернского города, и потому еще с сороковых годов стали думать об устройстве в Каменце нового собора. Но все проекты сего так и остались проектами, главным образом вследствие большой стоимости предполагаемых построек. Наконец, по закрытию в Каменце Кармелитского кляштора в 1867 году, костельное здание того кляштора, построенное в первой половине XVIII в., было переделано в православный собор, посвященный в честь Казанской иконы Божией Матери. Освящение нового собора было совершено 30 августа 1878 г. епископом Балтским Вениамином, бывшим викарием Подольской епархии. В настоящее время в соборе три престола: главный — в честь Казанской иконы Божией Матери, придел справа — во имя Св. Николая Чудотворца, освященный 27 июня 1884 года преосвященным Иустином, и придел наверху, на боковой галлерее (хорах) справа, — во имя Св. равноап. князя Владимира. Последний из приделов устроен в память 900-летия крещения России, освящен 24 сентября 1889 года преосвященным Донатом. В левой верхней галлерее собора помещается церковно-историческое Древнехранилище, учрежденное Подольским Епархиальным Историко-статистическим Комитетом в 1890 году. В соборе есть чтимая икона Божией Матери (копия Почаевской иконы); в 1898 г. на средства В. Гарина сделана к ней серебряная украшенная жемчугом риза (работы Хлебникова в Москве). В сем соборе почивают два архипастыря Подолии (в склепе под алтарем); над их прахами на стене возле иконостаса находятся мраморные плиты с надписями — на одной (справа): «Здесь погребено тело въ Бозе почившаго преосвященного Викторина, Епископа Подольского и Брацлавского, 21 августа 1882 г.»; на другой (слева): «Здесь погребено тело въ Бозе почившаго преосвященного Іаннуарія, Епископа Балтского, викарія Подольской епархії. 5 сентября 1883 г.» До настоящего времени собор был холодный, неотапливаемый; в 1899 г. Св. Синодом ассигновано 10540 руб. на устройство парового отопления, ремонт здания и росписку храма, что и исполняется ныне (1900 г.). До 1898 г. собор имел приход (центр Старого Города и Новый План), но с устройством в Каменце Александро–Невской церкви в 1897 г. образован особый приход на Новом Плана, а Старый Город распределен между существующими здесь тремя приходскими церквями, и собор остался бесприходным. Кафедральными протоиереями были: Иоанн Добровольский в 1796–1841 гг.; рукоположен во священника в 1783 г. униатским епископом Белянским к Св.–Троицкой церкви м. Жванца; при воссоединении Подольских униатов и при устройении православной епархии, Иоанн Добровольский, как выдающийся житель православия, был назначен благочинным первой части Каменецкого уезда, а в 1796 г. был назначен священником Каменецкой Предтеченской церкви и в 1798 году возведен в сан протоиерея

к Предтеченской церкви; затем по переименовании Предтеченской церкви в кафедральный собор назначен кафедральным протоиереем; это был выдающийся деятель времен воссоединения Подольских униатов и ближайший сотрудник первого Подольского Архипастыря, преосвященного Иоанникия; скончался 1 января 1841 г. и погребен на Каменецком кладбище. Сильвестр Гогоцкий — 1841–1853 гг., магистр Киевской духовной академии; обладая от природы богатыми способностями, прекрасно развитым высшим академическим образованием, он отличался замечательным трудолюбием и неутомимою деятельностью, был деятельным сотрудником Подольских архипастырей во всех мероприятиях и трудах их к благу Подольской паствы; погребен на Каменецком кладбище; на надгробной плите написано, что он родился 2 января 1783 г., почил в Бозе 20 октября 1853 года. Далее были: Михаил Новицкий — 1853–1872 гг., воспитанник Киевской академии; Феодор Войтковский — 1872–1885 гг., воспитанник С.–Петербургской академии; скончался 20 марта 1885 года; Моисей Доронович — 1885–1891 гг., студент Подольской семинарии и Никола Петрович Бунин с 25 октября 1891 г. по на-



Церква у с. Врублівцях. Сучасне фото.

стоящее время. Ключарями собора были: Каллиник Ногорский 1798–1808 г.; Гавриил Ящурицкий 1808–1811 гг., впоследствии в монашестве Георгий, ректор Подольской семинарии, затем епископ Полтавский с 1824 г., Архангельский с 1830 г., архиепископ Тобольский с 1845 г. († 1 апр. 1852 г.) и погребен в Тобольском Софийском соборе; Иоанн Кроляшинский — 1812–1821 гг.; Сильвестр Гогоцкий — 1821–1841 гг. (впоследствии кафедр. прот.); Павел Бодянский — 1841–1853 гг., магистр СПб. академии, († 4 янв. 1854 г.) и погребен на Каменецком кладбище; Павел Троицкий — 1853–1874 гг., магистр Москов. академии, был профессором Под. сем. в 1844–1854 гг., законоучителем гимназии с 1848 г., первым редактором Подольских Епарх. Ведомостей в 1862–1865 гг., скончался в Симферополе в сане кафедрального протоиерея 15 янв. 1886 г.; Михаил Новицкий — 1874–1885 гг. (бывший раньше кафедральным протоиереем);

Михаил Киржачский с 1885 по 1897 г. и Евфимий Сецинский с 1897 года.

Кроме приходских церквей (о чем ниже), в Каменце имеются следующие церкви: Всесвятская кладбищенская церковь — каменная, об одном куполе, начата постройкою в 1821 г., а окончена в 1826 г. на пожертвования разных лиц, при старании причта кафедрального собора. Сначала эта церковь с кладбищем была в ведении собора, а затем в 1866 г. получила самостоятельный причт с особым для него жалованьем. В 1871 г. устроен новый иконостас на 800 руб., пожертвованных купцом г. Каменца Калининым. Каменная, отдельно от церкви колокольня над воротами кладбища построена в 1884 г. Православное кладбище здесь существует с конца прошлого века, до этого же времени местом погребения покойников служили церковные погосты. На сем кладбище возле церкви, среди разных надгробных памятников, находится изящная часовня, устроенная на частные пожертвования над могилой преосвященного Иосифа († 23 янв. 1886 г.), бывшего епископа Балтского, погребенного здесь по предсмертному его завещанию.

Церкви при учебных и других учреждениях в г. Каменце следующие: Иоанно-Богословская церковь Подольской духовной семинарии — помещается в главном семинарском корпусе. Устроена она здесь в 1865 г., когда построены новые здания семинарии (до этого времени семинария помещалась в зданиях, занимаемых ныне Каменецким духовным училищем), и освящена 26 сент. 1865 г. преосвященным Леонтием, в бытность ректором семинарии архимандрита Феогноста (ныне архиепископа Новгородского и Старорусского). В 1892–1893 гг. при перестройке здания церковь значительно расширена. В сей церкви находятся две небольшие иконы: Спасителя и Божией Матери, писанные преосвященным Анатолием (Мартеновским), быв. архиепископом Могилевским, уроженцем Подолии и воспитанником Под. духовной семинарии. Трехсвятительская церковь мужской гимназии — устроена в 1873 г. и освящена высокопреосвященным Леонтием 16 сент. того года; священниками ее состоят законоучители гимназии. Кирилло-Мефодиевская церковь Каменецкого духовного училища — устроена в 1872 г. и освящена преосвящ. Леонтием 20 февр. того года; как память о сем, в церкви находится небольшая икона Св. Леонтия Ростовского в резной рамке, с собственноручной надписью архипастыря. Рождество-Богородичная церковь Подольского женского училища духовного ведомства — устроена в 1867 г. первоначально в нижнем этаже училищного здания, затем, при расширении зданий в 1888–1889 гг., церковь устроена в верхнем этаже и освящена преосвященным Донатом в 1889 году. В этой церкви есть ценная икона Спасителя, устроенная на средства корпорации и воспитанниц училища в память спасения Государя Императора и Его Августейшего Семейства от опасности 17 окт. 1888 г. Священниками сей церкви состоят законоучители училища. Пантелеймоновская церковь богоугодных заведений (больницы) Приказа Общественного Призрения устроена в 1883 г. и освящена 1 июля преосвященным Иустином. При сей церкви имеется причт из священника и псаломщика. Николаевская церковь тюремного замка — построена в 1857 г. На иконостасе сей церкви есть надпись: «иконостас сей пожертвован директоромъ и старостою церковнымъ Адрианом Прокофьевымъ въ 1877 г. 2 дек.» Первоначально церковь эта не имела особого причта и службы совершали в ней священники кладбищенской церкви; с 1884 г. при тюремной церкви имеется особый причт из священника и псаломщика. Архангело-Михайловская церковь военного лазарета — устроена в бытность здесь военного госпиталя (до 1872 г.); особого причта не имеет.

Иоанно-Предтеченская церковь г. Каменца. Приход этой церкви занимает центральную и юг.-вос. части Старого Города. Прихожан очень мало, так как в районе прихода живет весьма много евреев. В 1899 г. числилось прихожан 68 муж. п. и 76 жен., всего 144 д. об. пола. Здание церкви каменное, без купола, с продольным сводом; восточная часть здания в алтаре имеет широкое закругление; с северной и южной стороны, где клиросы,




Кам'янець. Мінарет. Мал. Н.Орди.

имеются небольшие выступы в виде полукружия. Колокольня устроена вместе с церковью в виде четырехугольной башни, с оставшимися до сих пор бойницами. Церковь эта принадлежит к древнейшим церквам Каменца. Когда она построена — неизвестно. Самое раннее упоминание об этой церкви находим в записках паломника Трифона Коробейникова 1593 г.: «в Литовской земле, в Каменце-Подольском, — пишет он, — к церкви Рождества Ивана Предтечи протопопу Василию даны государевы задравные милостыни 2 золотых, да у той же церкви нищим золотой, да церковным диячкам 5 алтын 5 денег». Относительно того, кто построил Иоанно-Предтеченскую церковь, есть известие в визите прошлого века, что строителями ее были «паны Ластовецкие» и что в 1606 г. один из Ластовецких — Василий, ротмистр Каменецкой королевской пехоты, — купил у Циолковских усадьбу, смежную с Предтеченской церковью, и подарил сей церкви и ее братству. Во время господства в Каменце мусульман Предтеченская церковь была обращена в мечеть великого визиря, как это видно из плана 1672 г., а после выхода турок из Каменца эта церковь первою была передана униатам, и в униии она находилась до 1795 г. За это время церковь внутри приняла совсем католический вид — с боковыми алтариками, с католическими престолами и т. п. При церкви существовали униатские братства: старшее — во имя Св. Иоанна Предтечи, младшее — в честь Благовещения и братство сестричек — в честь Непорочного Зачатия Пресвятой Девы. С 1781 года Предтеченская церковь была наименована соборною или кафедральною, а в 1795 г. воссоединена с православием и затем была обращена в кафедральный собор, каковым была до 1878 г., когда был устроен ныне существующий Казанский собор. После этого Предтеченская церковь два года считалась приписною к новому собору, а с 1880 г. стала самостоятельной приходской. В настоящее время Каменецкая Предтеченская церковь имеет несколько археологических памятников, обращающих на себя внимание, — это иконы и надгробные надписи. Из икон Предтеченской церкви особенно примечательны: храмовая икона Св. Иоанна Крестителя и икона Святителя. Николая. Икона Св. Иоанна Предтечи находится в иконостасе с правой стороны; высота иконы 1 арш. 14 верш. и ширина 1 арш. Риза Крестителя Господня серебряная, живопись лица, рук и ног, подновленная в недавнее время, сохраняет отчасти печать старого письма. В храмовой день Рождества Св. Иоанна Крестителя 24 июня в Каменце бывает так называемый отпуст; к этому времени в город собирается много народа как из окрестных подольских сел, так и из Бессарабии, и в Каменце в то время вместе с церковным праздником бывает и народная ярмарка. Крестьяне — малороссы и молдаване — привозят в Каменец для продажи продукты своего домашнего хозяйства; особенно выдаются здесь молдаванские полотна, ковры и полотенца со своеобразными узорами, ткаными и

шитими. Другая достопримечательная икона — это образ Св. Николая, писанный красками на холсте больших размеров (высота 3 арш. 1 верш. и ширина 1 арш. 14 верш.); к холсту прикреплены серебряные омофор и митра святителя. Икона находится в средней части церкви, с левой стороны, в киоте. В Предтеченскую церковь эта икона перенесена из упраздненной Николаевской церкви, бывшей в Каменце в XVII–XVIII столетиях. Копия с этой иконы, весьма чтимая в Каменце, находится в теперешней Николаевской церкви. Оригинальную особенность Предтеченской церкви составляют портреты особ Царской Фамилии конца XVIII в. на некоторых иконах, находящихся в иконостасе и по стенам храма; так, небольшой образ Св. Никиты изображает черты Александра Павловича, в группе святых на другой небольшой иконе можно узнать Николая, Константина и Михаила Павловичей; есть также портреты Императрицы Екатерины II и даже Потемкина Таврического; все это исполнено довольно художественно. В Предтеченской церкви по стенам и на полу есть несколько надгробных надписей. Самая ранняя по времени надпись находится на каменной плите, помещенной в полу алтаря перед Св. престолом. Славянские буквы, вырезанные на камне вязью, местами очень изгладились, в середине видно место бывшего герба; можно прочесть, что это надгробие Николая Грабовецкого 1609 г. Далее, в северной алтарной стене возле вратницы, на высоте роста человека, находится каменная небольшая плита с рельефными буквами; надпись эта говорит, что в 7120 г. от с. м., или в 1612 г. от Р. Х., какой-то молдавский «великий вистерник» (министр финансов) пан Симеон Стрий похоронил в Предтеченской церкви сына своего Иоанашка и на месте том положил камень с надписью, а за упокой души сына купил для церкви колокол. На левом клиросе в западную стенку вставлена каменная черная плита над прахом Иоанна Кантакузена; вверху ее изображен рельефом герб Кантакузенов, а кругом — арабески во вкусе XVIII в.; посредине плиты вырезана латинская надпись. Погребенный здесь в 1761 г. Иоанн Кантакузен был потомок Византийского императора Иоанна Кантакузена и сын Валахского господаря Стефана (1714 г.) Кроме того, в Предтеченской церкви есть две надгробные надписи прошлого века над прахами двух обывателей каменецких из фамилии Опоченков 1765 и 1794 гг. В Предтеченской церкви в Бозе почиывает первый Подольский архипастырь Иоанникий, скончавшийся 7 февраля 1819 г. Над его прахом на правом клиросе в стене находится бронзовая доска с надписью и с изображением вверху принадлежностей архиерейского сана и служебных отличий. Униатскими священниками Иоанно-Предтеченской церкви в XVIII ст. были с 1701 г. три из рода Чижевских: Иоанн с 1701 по 1724 гг., Петр — 1724–1752 гг. и Павел Чижевский — 1752–1756 гг. Последним униатским настоятелем был Михаил Радевич 1790 г., архипресвитер и официал генеральный. По обращении церкви в православную настоятелями были кафедральные протииереи. В XVII в. возле Предтеченской церкви была русская ратуша в так называемом Кириачинском доме, а во второй половине XVIII в. с другой стороны церкви на церковном погосте был устроен двухэтажный дом для униатской капитулы и семинарии. При присоединении Каменца к России эти здания поступили в секвестр, и во время учреждения Подольской епископской кафедры в 1795 г. в этих капитульных и семинарских зданиях думали устроить женский монастырь, но за устройством такового в Немирове эти здания стали местом собрания депутатов Подольского дворянства, затем были театром и, наконец, по распоряжению высшего начальства, переданы в духовное ведомство, и здесь помещалась с 1805 по 1865 г. православная духовная семинария, а с 1865 г. по настоящее время помещается Каменецкое духовное мужское училище. Кроме этого, в одном из домов, существующих ныне на погосте Предтеченской церкви, помещалась до 1834 г. православная консистория. В настоящее время церковь владеет 22 дес. пахот. земли, доставшейся ей от бывшей Каменецкой Николаевской церкви; земля эта находится в районе городских земель, за городским кладбищем. Для причта (священника и псаломщика)

имеется один дом, очень ветхий (разграничение усадьбы и церковных домов между Казанским собором и Иоанно-Предтеченской церковью, бывшей собором, не сделано; дело находится в Св. Синоде). При Иоанно-Предтеченской церкви, в бытность в собором, основано Каменецкое Иоанно-Предтеченское братство, открытое в 1863 г. для христианско-благотворительной и просветительной деятельности, содержащее ныне приют (на 40 детей) с церковно-приходскою школою и ремесленными при ней классами для обучения учеников ремеслам, а в 1899 г. открывшее в Каменце иконную и книжную лавку. В Предтеченской церкви хранится братская хоругвь и выносная братская икона с изображениями Св. Иоанна Крестителя Господня. В приходе Предтеченской церкви имеется 5-е городское приходское училище, открытое с 1897 года.

Петро-Павловская церковь г. Каменца. Приход этой церкви занимает северную и северо-восточную часть Старого Города до скалы и низменность по обеим сторонам р. Смотрича от старо-



Кам'янець. Ворота Баторія. Мал. XIX ст.

го моста до сада Витта. Местность по набережной р. Смотрича нездоровая, вследствие скученности жителей и загрязнения реки разными отбросами. Петро-Павловская церковь — каменная, планом похожа на церковь Предтеченскую, но по размерам весьма мала, так что едва приметна среди окружающих ее домов. Снаружи она кругом укреплена тяжелыми контрфорсами. Вообще, вся постройка внушает мысль о значительной древности сей церкви. Проф. Н. И. Петров в книге «Подолія» делает догадку, не построена ли Петро-Павловская церковь еще при князьях Кориатовичах — ввиду того, что по польско-католическим известиям Юрий Кориатович будто бы основал в Каменце Петро-Павловский костел, который в действительности построен бискупом Матфеем II в конце XV в. в клировых ведомостях церковь эта обозначается

как построенная в 1580 г. Дата эта установилась, говорят, с того времени, как делали (в 1834 г.) пристроит колокольни и расширили церковь с западной (входной) части; тогда будто бы найдена надпись на дверных косяках, свидетельствующая, что церковь построена в 1580 г. Более точных сведений о времени построения этой церкви в настоящее время не имеется; документальные известия о Петро–Павловской церкви начинаются с конца XVI в. Так, в 1591 г. этой церкви был подарен дом неким каменецким мещанином Иоанном Селецким. Далее о Петро–Павловской церкви упоминает паломник Трифон Коробейников, говоря в своем отчете, что дал в 1593 г. «государевы задравные милостыни. к церкви святых Апостолов Петра и Павла попу Андрею золотой». Во время турецкого владычества Петро–Павловская церковь была отдана турками католикам для отправления их богослужения, после того как последние были изгнаны из костела Св. Екатерины, предоставленного им раньше турками. В XVIII в. церковь была униатскою. В 1740 г. были, кроме главного алтаря во имя Св. Ап. Петра и Павла, еще алтарики по сторонам: один — во имя Св. Николая, другой — Св. Великомуч. Варвары. Воссоединена с православием церковь в 1795 г. В 1834 г. к ней пристроена колокольня; в 1876 г. установлен четырехъярусный иконостас, устроен новый деревянный пол и хоры; в 1894 г. производился значительный наружный ремонт на средства, исходатайствованные из Св. Синода: перестроен глухой купол, пристроена ризница и др. Ныне прихожан числится 200 муж. п. и 189 жен.; это главным образом чиновники и мещане. Церк. земли имеется: церковного погоста и вместе усадьбы 413 кв. саж. и пахот. в одном участке 35 дес. 400 саж. (в 5 вер. от города); земля эта наделена из городской в 1810 г. Для помещения причта имеется возле церкви каменный дом для священника (устроенный бывш. священником Петро–Павловской церкви С. Лобатынским на свои средства, и ныне церковь выплачивает постепенно стоимость дома) и два деревянных дома, в коих помещается диакон и псаломщик, а также церк. приходская школа, открытая в 1897 году.

Николаевская церковь г. Каменца. Приход ее расположен в южной части Старого Города, частью на возвышенности, частью на низменности при речке Смотриче, против Русских Фольварков. Прихожане большею частью чиновники и мещане; ныне числится прихожан муж. п. 112 и жен. 121. Николаевская церковь еще меньше по размерам, чем Петро–Павловская; она едва приметна между армяно–католическим костелом и окружающими ее домами. План ее представляет четырехугольник с закруглением в восточной или алтарной стороне. Купола нет, а только довольно низкий свод. Здание сей церкви считается весьма древним. Некоторые думают, что эта церковь построена еще первыми армянскими поселенцами Каменца, в доказательство чего указывают на архаичность ее архитектуры. Даже допускают, что эта церковь могла существовать раньше основания самого города и что здесь мог быть раньше «скит», где спасались армянские подвижники. Есть также мнение, что эта Николаевская церковь есть именно та армянская церковь, которая была устроена Симоном, сыном Котлубея, в 1398 г. и что она позже, с устройством новой армянской церкви в честь Св. Николая, была посвящена Благовещению Пресв. Девы Марии. Но все это — одни только догадки и предположения, не имеющие за собою прочных оснований. Впервые же здание нынешней Николаевской церкви выступает документально в XVII в. под именем армянского храма в честь Благовещения Пресв. Девы; в это время при том храме жили армянские монахини–девотки. Во время турецкого владычества здание Благовещенского храма пришло в упадок; в начале XVIII в. оно было восстановлено и здесь устроен армянский храм, и была помещена возвращенная из Львова чудотворная армянская икона Божией Матери, которая здесь оставалась до 1767 г.; в этом году был освящен главный Николаевской храм армяно–католиков, и туда была перенесена икона, а Благовещенский храм стал приписным к Николаевскому и именовался каплицей. В 1811 году оставшиеся в небольшом ко-



Церква у с. Колодіївці. Сучасне фото

личестве греко–униаты, не имея отдельной церкви для совершения своего богослужения, выхлопотали у армяно–католического епархиального начальства разрешение обратити Благовещенскую каплицу в униатскую церковь с посвящением ее имени Святителя. Николая. Униатскою эта церковь была до 1840 г., а в этом году, вместе с ее настоятелем Виктором Лабейковским, присоединена к православию. В 1890 г. пристроен к церкви притвор, а в 1894 г. церковь отремонтирована, причем железными скрепами укреплены стены и свод, давшие значительные трещины, несмотря на то, что церковь окружена была раньше контрфорсами. В Николаевской церкви находится место чтимая икона Святителя. Николая, писанная на холсте, вышиною $2\frac{1}{2}$ арш. и шириною $1\frac{1}{2}$ арш. Эта икона принесена сюда около 1811 г. униатами; это собственно копии иконы, бывшей некогда в старой православной Николаевской церкви г. Каменца и ныне находящейся в Предтеченской Каменецкой церкви. В сей же Николаевской церкви, в средней части храма, в левой стене находится барельеф из камня — лежащая фигура Святителя. почти в натуральную величину; к сожалению, в недавнее время, для лучшей установки икон, часть этого барельефного изображения изглажена. Этот барельеф представляет надгробный памятник Эчмиадзинского армянского патриарха Мелхиседека, впоследствии Львовского армянского архиепископа, скончавшегося в г. Каменце 27–го марта 1627 года. пахот. земли церковь не имеет. На церковном погосте находится каменный дом для священника и небольшой флигель; кроме того, внизу около военного лазарета есть еще небольшая усадьба с небольшим ветхим домиком, где помещается диакон. В приходе имеется церковно–приходская женская школа, открытая в 1897 году.

Александро–Невская церковь г. Каменца — на Новом Плানে, приходская. Приход этой церкви занимает восточную часть Каменца под названием Новый План или Новый Город, а также поселения, расположенные на восток от Каменца, Боришко–вещую и Китайгородскую Мукши и хутора. Прихожан на Новом Плани 829 д. об. п.ола, в Боришк. Мукше 81 д. и Китайг. Мукше 181, всего 1225 д. об. п.ола; все это главным образом чиновники, мещане и крестьяне (последних много на Мукшах). Александро–Невская церковь устроена в память исполнившегося в 1893 г. столетия воссоединения Подолии с Россией. Закладка храма торжественно совершена была 2 мая 1891г. преосвященные Димитрием, быв. епископом Подольским. Главный престол во имя Св. князя Александра Невского в память Императора Александра III–го, в царствование коего исполнилось 100 лет со времени воссоединения Подолии с Россией, освящен 24–го ноября 1897 г. преосвященным Иринеем, епископом Подольским и Брацлавским. Боковой придел слева во имя Святителя. Николая освя-

щен преосвященным Иринею 15 июля 1898 г. Храм строился на добровольные пожертвования, собираемые Александром-Невским попечительством; по первоначальной смете стоимость храма исчислена была в 72208 руб. 47 коп., но на деле постройка храма, росписка стен и снабжение его богослужебными принадлежностями обошлась более 100000 руб., в числе которых значится пособие от Св.-Синода 29000 руб. Храм этот—византийского стиля, с большим главным куполом и с четырьмя по сторонам полукуполами; над западным входом небольшая колокольня. Длина церкви около 18 саж.; высота такая же. Иконостас двухъярусный, работы московского мастера Ахапкина. В числе пожертвований на Храм имеются богослужебные сосуды и крест, присланные в дар Ее Императорским Величеством, Государыней Императрицей Александрой Феодоровной. Медь на колокола отпущена артиллерийским ведомством. В храме имеются у стен средней части большие киоты с иконами, устроенные разными учреждениями. Здание церкви согревается паровым отоплением. Причт по штат; состоит из двух священников, диакона и двух псаломщиков. Для причта нет ни земли, ни помещений. В приходе имеется две церковные школы грамоты: одна в Боришковецкой Мукше другая — в Китайгородской Мукше; обе школы открыты причтом кафедрального собора 1 октября 1897 года. В 1899 году устроены для обеих школ каменные здания на средства, отпущенные Каменецкой Городской Управой и Епархиальным Училищным Советом. При церкви есть Александро-Невское братство, в ведении коего состоит народная читальня: библиотекой, где бывают народные чтения; помещается читальня пока в наемном доме. Советом братства строится на средства Попечительства о народной трезвости дом для народной аудитории на сумму 30000 рублей, где впоследствии будет помещаться народная читальня.

Георгиевская церковь г. Каменца — на предместье Польских Фольварках. Приход этой церкви составляет: предместье города Польские Фольварки и Белановка, мест. Зиньковцы, дер. Еленовка с Флориановкою и хутора, лежащие на север от Польских-Фольварков и Нового Плана. Польские Фольварки» (в актах также Горные, Лядские Фольварки, Лядские Гумниска) расположены на северо-запад от Старого Города и отделены от него речкою Смотричем. Возникли, как и Русские Фольварки, в XVI в., когда занятия мещан земледелием стали более постоянными и более значительными по размерам. Так как городские грунты принадлежали трем народностям, составлявшим население города (именно — полякам 50 ланов, русским 25 и армянам 25), и каждая национальная группа вела отдельно свое хозяйство, то и явились три фольварка, или гумниска: польские, русские и армянские, — где сосредоточивалась администрация и сельскохозяйственная деятельность каждой общины и где были экономические постройки, челядь, ремонент и т. п. В самом городе таких фольварков нельзя было устроить потому, во 1-х, что не ставало места, а во 2-х, что было неудобно, вследствие строгости крепостных правил (напр., городские ворота запирались вечером на целую ночь). Поэтому фольварки устраивались вне городских стен, но во всяком случае недалеко от них, чтобы в случае опасности можно было укрыться в городе. Со временем на этих фольварках стал жить и рабочий люд (крестьяне), селившийся здесь сначала на правах свободы на несколько лет, а затем переходивший в разряд крепостных. Рядом с фольварками, принадлежавшими известной общине, стали являться и фольварки частные на чиншевом праве: более достаточный мещанин (чаще всего войт, райца и т. п.) выстраивал в поле гумно, оборы, сараи — и таким образом являлся хутор, или фольварок. Кроме хуторов частных лиц, были еще кругом Каменца и хутора разных католических кляшторов (юридики). Эти поселения — гумна, хутора, пасечиска и т. п. — часто были уничтожаемы неприятелями. Так, в 1648 и 1665 гг. все постройки на польских ланах лежали в развалинах, поля были превращены в пастбища, и не было никакой возможности вести сельское хозяйство. В XVIII в., уже в самом начале, ближайšie к городу поля польской общины

были заселены, и так как местоположение сего заселения было выгодное, как лежавшего при главной дороге, ведущей в город, то эти гумниска и хутора приняли скоро физиономию городского поселения, или предместья города, и получили название Польских Фольварков; затем они были уравнены с городом. В 1809 г. поселившиеся на фольварках крестьяне, по распоряжению Правительства, были уволены от панщины, стали платить чинш, а затем приписаны к мещанам, а ланы (пахотные земли) присоединены к общегородским землям. Когда евреи в 1797 г. получили возможность иметь постоянную оседлость в Каменце, Польские Фольварки получили вид подольского местечка, причем большая часть лучших домов возле быв. Польской браны и Польско-Фольварецкого рынка перешла в руки евреев; русские и поляки ремесленники были оттиснуты к окраинам — на Белановку, Выдровку и т. п. места. Польские Фольварки, как предместье города, занимали сначала только побережья Смотрича и полуостров, образуемый этой речкою при повороте ее от Турецкого моста вокруг города; затем в текущем столетии поселение стало расширяться к северу и северо-востоку, а с возведением нового моста в 1872 г. расширение Польских Фольварков поворотило к востоку и юго-востоку. В 60-х годах Польские Фольварки были переименованы в Александровскую Слободу, а Русские Фольварки — в Мариинскую Слободу, но названия эти не удержались и теперь забыты. Возле Польских Фольварков находятся городские кладбища: православное с церковью, католическое с каплицей — оба открыты в конце прошлого века — и еврейское, открытое приблизительно в 1826 году (раньше евр. погребали на Карвасарском кладбище). Белановка (называвшаяся раньше Дольными Фольварками, в отличие от Польских Фольварков — Горных) расположена вдоль Смотрича, по течению



Церква у с. Колубайвчях. Сучасне фото.

речки выше Польских Фольварков. Это поселение явилось во второй четверти прошлого века и первоначально было заселено крестьянами. В 1809 г. крестьяне белановские, как и польско-фольварецкие, перешли в чиншевики с обязательством платы чинша в магистрат, а затем поступили в мещане города, и в настоящее время Белановка, наравне с другими предместьями г. Каменца, пользуется правами городских выборов и т. п. Зиньковцы, местечко при р. Смотриче, составляет как бы предместье Каменца, будучи отделено от Белановки и Польских Фольварков только речкою Смотричем. До конца XVIII в. входили в состав имений каменецких бискупов. Поселение это древнее; в 1493 г. считалось здесь 18 «дымов», уничтоженных татарами. Под 1566 годом упоминается в Зиньковцах «поп», имущество коего было разорено. В XVII в. и раньше Зиньковцы были значительно заселены евреями, которым не позволялось селиться в Каменце; особенно число евр. здесь увеличилось по-

сле 1750 г., когда они были решительно изгнаны из города. При воссоединении Подолии с Россией в 1793 г. Зиньковцы были взяты в казну и в том же году даны Императрицей Екатериной племяннице Потемкина Александре Вас. Энгельгардт, а от нее перешли в наследство к дочери ее Л. Ф. Воронцовой; в 1842 г. проданы Бетковскому и до сих пор принадлежат его наследникам. В общем это поселение весьма бедное: кроме крестьян, занимающихся хлебопашеством, населяют его бедные ремесленники, извозчики и т. п. люд, пробивающийся своим трудом в городе. В Зиньковцах в настоящее время нет церкви; но, как видно из вышеупомянутой заметки под 1566 г., здесь в XVI в. была православная церковь. Теперь в Зиньковцах находится только католический костел в честь Св. Креста, небольшой, каменный, устроенный в начале прошлого столетия; прихожан имеет 2203 д. об. п. Когда впервые выстроена на Польских Фольварках церковь — неизвестно. Св.-Георгиевская церковь существовала здесь раньше 1740 г., а около этого времени настоятель Каменецкой Петро-Павловской церкви Иоанн Плиский выхлопотал у епископа (униатского разрешение присоединить Польско-Фольварецкую церковь к своей, причем должен был вести борьбу по поводу сего с братством сей последней церкви. С 1752 г. Польско-Фольварецкая церковь была опять самостоятельной. В это время здание церкви было деревянное, крепкое, о трех куполах, на притворе была колокольня с 4-мя колоколами, а 5-й большой колокол бы: отдельно на погосте на столбах. Визитатор замечает, что неизвестно, когда церковь построена и чьими средствами. В то время при церкви было три братства: старшее мужское во имя пророка Ильи, имевшее устав, утвержденный митрополитом Афанасием Шептицким 15 мая 1746 г. младшее мужское во имя Св. Великомуч. Георгия, также утвержденное Аф. Шептицким; и женское во имя Св. Софии, утвержденное епископом Леоном Шептицким в 1752 г. В 1771 г. Каменецкий магистрат выдал Георгиевской церкви эрекцию, которою точно обозначены принадлежащие ей грунты. В продолжение XVIII в. церковь эта, как и все церкви Подольского воеводства, была в унии и в 1795 г. воссоединена с православием. Здание этой церкви, по всей вероятности, было первым на Польских-Фольварках; оно просуществовало до 1861 г., когда была построена новая церковь возле старой. На месте престола старой церкви в настоящее время находится каменный крест под навесом. Новая ныне существующая церковь во имя Св. великомуч. Георгия — каменная, пятикупольная; план ее — восьмиконечный крест. В притворе храма находится медная доска с надписью: «Создана и освящена храм сей во имя Св. великомученика и победоносца Георгия, при державе благополучно царствующего Благочестивейшего Государя Императора Александра II, при высокопресвященнейшем Иринархе, архиепископе Подольскомъ и Брацлавскомъ, приношениями местныхъ и иногороднихъ благотворителей, тщаниемъ и трудами кафедрального собора ключаря, протоиерея магистра Павла Троицаго, 1861 г. октября 15 дня». В 1881 г. в северной части храма устроен второй престол во имя Св. Софии и трех ее дочерей Веры, Надежды и Любви. Из священников Георгиевской церкви XVIII в. известны: Иоанн Волянский, декан Копайгородский, получивший приход сей в 1752 г. по презенте Каменецкого магистрата, имевший право колляторства над городскими церквами; Яков Шуткевич, поступивший к Георгиевской церкви в 1772 г. после смерти Иоанна Волянского по презенте Каменецкого магистрата 1772 г.; Алексей Страдецкий до 1803 года. В приписной деревне Еленовке есть особая церковь; здесь церковь существует с самого основания деревни. 17 июня 1758 г. Каспар Богуш выдал эрекцию, в которой назначает, кроме церковного погоста, землю для содержания священника — усадьбу, пахотные поля, сенокос, пасечиско и прудик. Первоначально церковь предполагалось посвятить имени Св. Елены, но затем, после постройки здания, церковь посвятили имени великомуч. Дмитрия. По описанию визиты 1790 г. и вед. 1801 г., церковь эта была весьма убогая, устроенная из хвороста,




Троїцька церква у Кам'янці.

облепленная внутри и снаружи глиною «наподобие дома», с одним куполом, с тремя окнами. Воссоединенная с православием в конце XVIII в., эта церковь просуществовала до 1831 года; в это время Еленовский приход был присоединен к Польско-Фольварецкому». В 1883 году устроена в Еленовке новая небольшая деревянная церковь, посвященная также Св. Великомуч. Дмитрию (26 окт.). В настоящее время в приходе Георгиевской церкви числится прихожан: на Польских Фольварках 445 муж. п. и 576 жен., в Белановке 274 муж. и 328 жен., в Зиньковцах 273 муж. и 257 жен. и в Еленовке 156 муж. и 198 жен., всего 2507 д. об. п. ола. Церк. земли при Георгиевской церкви: усад. и под погостом 1632 саж. и пахот. 30 дес. 1805 саж. При Дмитриевской церкви д. Еленовки состоит усад. 2 дес. и пахот. 40 шнуров. По штату положено: священник, два псаломщика и просфорня. Для причта имеется два дома, один каменный 1882 г. и другой деревянный 1888 г. На Польских-Фольварках имеется два городских приходских училища — одно для мальчиков (с 1879 г.) и другое для девочек (с 1888 г.). В Зиньковцах есть церковно-приходская школа с 1881 г., а в Еленовке школа грамоты, открытая в 1896 г.

Покровская церковь г. Каменца — на предместье Русских Фольварках. Приход этой церкви составляет это предместье. До 1898 года в состав прихода входили деревни Цыбулевка и Зюбровка, составляющие ныне особый приход. Предместье Русские Фольварки (прежде Русские Гумниска) расположено на покатом полуострове, образуемом заломом р. Смотрича, с юго-западной стороны города. В этой местности попадаются следы пребывания первобытного человека: в земле находят каменные орудия — топоры, ножи и др. Что же касается исторических времен, то некоторые утверждают, что во время Кориатовичей и раньше это место было заселено, что здесь был православный монастырь. В XVI-XVII вв. в местности теперешнего предместья Русских Фольварков находился хозяйственный склад (фольварок, гумниско) мещан русской общины. С началом XVIII в. на Р. Фольварках поселились крестьяне, которые в 1736 г. уже были обязаны работать панщину. В 1809 г. вся эта земля присоединена к общегородским землям, а крестьяне стали чиншевиками; осталось только несколько крепостных, бывших на так называемых юридиках, находившихся на территории Р. Ф., но по присоединении сих юридик к казенным имениям эти крепостные стали

государственными крестьянами. В пределах Русских Фольварков было две юрдики — Кармелитская и Тринитарская; это — участки земли, данные кармелитскому и тринитарскому кляшторам как огороды для разведения овощей. Есть известие, что на предместьи Каменца Русских Фольварках был в древности, еще при Кориатовичах или даже раньше, православный Воскресенский монастырь, а по закрытию этого монастыря в 1452 г. Федор Бучацкий, Каменецкий староста, устроил Воскресенскую приходскую церковь и дал ей землю с десятью крестьянами. По акту раздела городских грунтов между русской и армянской общинами 1646 г., земля Воскресенской церкви значится за речкой Мушею, между землями города и сс. Баговицы, Кульчиевец и Паневец. Во время турецкого господства (1672–1699) эта церковь перестала существовать, и затем около 1730 г. была выстроена новая деревянная церковь (греко-униатская), также в честь Воскресения Христова, бывшая предметом долгих споров между магистратом и базилианами, занявшими Каменецкую Троицкую церковь. Магистрат указал, что презентовать или рекомендовать священников в эту церковь издавна принадлежит городской общине, а базилиане оспаривали это право себе, доказывая его тем, что Воскресенская церковь, по давнему порядку, есть приписная церковь к Троицкой. Дело доходило и до королевского суда, и до кулачной расправы мещан с базилианами, занявшими около 1736 г. Воскресенскую церковь. В конце концов базилиане уступили: с половины XVIII в. при Воскресенской церкви были самостоятельные священники из белого духовенства, поступавшие сюда по рекомендациям (презенте) Каменецкого магистрата. По описанию визиты 1758 г., Воскресенская церковь была «структуры приличной, наподобие костелка, с одним куполом

посредине и бабинцем (притвором), пристроенным в 1751 г.» В то время при церкви существовало два братства: одно мужское Воскресенское, имевшее свой устав, утвержденный епископом Афанасием Шептицким в 1745 г., и другое женское во имя Св. Великомуч. Екатерины, установленное еп. Леоном Шептицким в 1752 г. Последнее братство имело свою икону Св. Екатерины, помещавшуюся в церкви на левой стороне в особом киоте, или алтарике, с разными резными золочеными и крашенными орнаментами. Та же визита 1758 г. замечает, что настоятель Воскресенской церкви не пользовался в то время даром Бучацкого, так как магистрат г. Каменца отнял землю. Впрочем, через несколько лет магистрат наделил церковь землей и в 1771 г. выдал эрекцию (дарственную запись) на эту землю. Построенная около 1730 г. Воскресенская церковь просуществовала лет 50, и в 1783 г., за ветхостью ее, была начата постройка на Русских Фольварках новая церковь в честь Покрова Пресв. Богородицы. Эта церковь была заложена 13 июля 1783 г. старанием униатского официала, настоятеля Каменецкой Николаевской церкви Андрея Ильяшевича, и освящена в 1785 г. Она была деревянная (из елового дерева), об одном куполе. 23 февраля 1795 г. эта церковь, как униатская, присоединена к православию, хотя настоятель ее Иоанн Сугак остался в уни; просуществовала она до шестидесятих годов настоящего столетия. В 1845 г. была заложена на Русских Фольварках каменная церковь, окончена трудами и заботами бывшего на Русских Фольварках священника Моисея Дороновича и освящена 22 октября 1861 г. Эта существующая ныне церковь — каменная, пятикупольная, также в честь Покрова Пресв. Богородицы; выстроена она не на прежнем погосте, а на новом месте, выше прежнего погоста и ближе к Новому Плану.




Карта Кам'янця. Друга половина XVII ст.

Священниками Русско-Фольварецких церквей были следующие лица: около 1723 года священствовал здесь Стефан Краковецкий; он был сначала настоятелем кафедр. Троицкой церкви, а оттуда переведен еп. Афанасием Шептицким к Петро-Павловской церкви, так как при Троицкой церкви были помещены базилиане, а затем русские члены Каменецкого русско-польского магистрата, и бывшее при Св.-Троицкой церкви братство избрало Краковецкого настоятелем Воскресенской церкви, которую базилиане хотели присоединить к своему монастырю. С 1736 по 1746 г. при Воскресенской церкви находим базилиан, исполняющих обязанности приходских священников, — Негребецкого (1736г.), Паславского, Дунаевского (1746 г.).

В 1750 г. был настоятелем Александр Левицкий, деятельно отстаивавший церковный грунт от захватов владельцев соседних сел Паневец, Кульчиевец и Баговицы. С 1756 по 1770 г. настоятелем Воскресенской церкви был Василий Чеховский, рукоположенный еп. Леоном Шептицким по презенте Каменецкого магистрата от 22 августа 1756 г. После его смерти был священником с 1771 г. Иоанн Сугак, поступивший сюда также по презенте Каменецкого магистрата. В 1795 г. Иоанн Сугак не пожелал присоединиться к православию вместе с прихожанами, и Покровская церковь с 1795 по 1797 г. была без священника; прихожане за исполнением христиан. треб обращались к священникам то Карвасарской, то Николаевской церкви; наконец, в мае 1796 г. обратились к преосвященному Иоанникому с просьбой, в которой указывали на то, что так как бывший их священник не пожелал присоединиться к православию, и они остались без священника и претерпевают крайнее неудобство, то посему просят рукоположить к ним православного священника Иоанна Родкевича, ими избранного для сего. Преосвященный внял просьбе прихожан и 27 января 1797 г. рукоположил их ставленника. Иоанн Родкевич был сын униатского священника м. Орынина, по имени также Иоанна; выучившись грамоте у маковского дьячка Ивана Фовицкого, он был некоторое время дьячком в с. Соколе и Княгинине и в 1795 году женился на дочери непреклонного униата Иоанна Сугака — Елене. В августе 1797 года у него родился сын Феодосий, впоследствии епископ Орловский Поликарп. С 1807 по 1835 г. Русские Фольварки и Карвасары составляли один приход, и священнодействия в Покровской церкви и требы совершали Карвасарские священники. В 1835 г. к Русско-Фольварецкой Покровской церкви был назначен отдельный священник Емелиан Капащинский, бывший здесь до 1853 г. Затем здесь были священники: Николай Бодянский (1853–1855 гг.), Моисей Дороневич (1855–1868 гг.), устроивший новую Покровскую церковь (впоследствии кафедральный протоиерей), и прот. Иоанникий Левицкий с 1868 г. до 1896 г. Ныне прихожан 316 муж. п. и 365 жен.; это большею частью чиновники и мещане. Церк. земли: усад. 460 саж., под погостом упразднен, церкви 598 саж., под усад. причт. дома 148 саж., под закрытым кладбищем 600 саж., и пахот. 38 дес. 547 саж. Дома для причта ветхие, неудобные. В приходе есть городское приходское одноклассное училище.

КАРВАСАРЫ (нині мікрорайон Кам'янця-Подільського) м., — находится у подножия старого Каменецкого замка, внизу при речке Смотриче, на узкой прибрежной полосе, прилегающей вдоль скал, в смежности с городом Каменцем, и составляет собственное предместье его, хотя числится местечком Каменецкого уезда. Местность, закрытая скалами, не освежаемая ветрами, расположенная у грязной речки, заселенная большею частью евреями-бедняками, представляет неблагоприятные условия для здоровья. К Карвасарскому приходу принадлежат следующие деревни, лежащая в окрестностях Каменца: Татариски, расположенные к югу, в местности открытой, но сырой, Кубачовка, расположенная над речкою Смотричем ниже Карвасар, Янчинцы, расположенные к югу и примыкающие к шоссе на дороге, Подзамче, расположенное на северо-запад в смежности старого замка, и Выдровка — ряд домов внизу у речки, против



Фортеця у Кам'янці. Поштова листівка початку ХХ ст.

Польских Фольварков. Население прихода составляют мещане и крестьяне, занимающиеся отчасти хлебопашеством, отчасти ремеслами — сапожничеством, каменщицеством и др., а также извозом (в Каменце в качестве городских извозчиков). Прихожан числится здесь муж. п. 576 и жен. 602; кроме того, здесь живет 614 католиков, 18 лютеран и 784 еврея. Что же касается давности поселений, входящих в состав прихода, то о них можно сказать следующее. Карвасары были первоначально, в XVI в., как предполагают, местом склада для временно прибывающих в Каменец восточных купцов, которым не разрешалось въезжать в город; на месте теперешнего поселения Карвасар был устроен амбар для хранения товаров, или так называемый караван-сарай, отчего и произошло нынешнее название местечка. Здесь же в XVII–XVIII вв. жили евреи, которым также в то время не разрешалось жить в городе, а только позволялось входить в город днем на несколько часов. Когда в 1797 г. евреям было разрешено жить в Каменце, более состоятельные из карвасарских евр. переселились в город, а в Карвасарах осталась самая беднота, и по настоящее время здесь живут самые бедные евреи-ремесленники — маляры, красильщики, портные и др. В 1793 году Карвасары, как и все поселения, входившие в состав быв. Каменецкого староства, поступили в казну и подарены Императрицею Екатериною II графу Аркадию Моркову и в настоящее время принадлежат его наследникам. К графу Моркову, а затем его наследникам, перешли таким же образом и Подзамче, Татариски и др. поселения, составляющие ныне Карвасарский приход. Из этих поселений Татариски встречаются в документах XVI в., а Кубачевка еще раньше, в половине XV в. В Кубачевке в 1530 г. упоминается поп Харитон. В 1576 г. упоминается в этом селе армянская церковь, причем король приказывает старосте Каменецкому не препятствовать армянам отправлять в той церкви богослужение. Была ли здесь в XVI веке православная церковь, или же поп Харитон, упоминаемый в 1530 г., был армянским священником, — неизвестно. Кубачевка, как и соседние Татариски, Карвасары и др., относилась к королевским именам, и потому последующая судьба сих селений одинакова. В XVI в. на месте теперешних Янчинцев было урочище Колибаев, или Колибов грунт, и в 1589 году эта местность, находившаяся между г. Каменцем и сс. Паневцами, Ходоровцами и Островчанами, была дана королем Стефаном Баторием Ивану Бенгеру. В начале XVII в. здесь, на землях Каменецкого староства, было основано Валентием Плисковским село Колибаев, которое в 1616 г. было совершенно разорено татарским набегом, так что тогдашние люстраторы Каменецкого староства должны были освободить Плисковского от уплаты какого бы то ни было взноса на замок. Под 1678 годом встречаем известие, что село Колибаев называлось иначе Янчинцы. Затем с XVIII в. название Колибаева как села забыто, хотя до сих пор оно сохранилось за одной долиною («Кольбаев Яр»), находящуюся на правом берегу р. Смотрича, на границе с. Паневец и д. Зубровка. В XVIII в. Янчинцы принадлежали к Каменецкому староству и в 1795 г.

перешли к гр. Моркову. Кресто–Воздвиженская церковь на Карвасарах существовала уже в XVII в. и показана на плане 1672 г. Во время турецкого господства она, кажется, превращена была в мечеть; просуществовало ли здание ее до XVIII в., неизвестно, но в 1739 г. в Карвасарах была униатская деревянная однокупольная церковь, устроенная или восстановленная в начале века священником Гавриилом Божовским; имела она в то время прихожан 30. Эта церковь к концу века пришла в совершенную ветхость, о чем упоминают тогдашние визиты, и в 1779 г. была начата постройкою новая, существующая ныне церковь, также деревянная, однокупольная, и в 1801 году, по распоряжению преосвященного Иоанникия, освящена присутствующим Подольским Дух. консистории, ключарем собора священником Каллиником Ногорским. Прот. Скворцов, ревизовавший в 30–х годах настоящего столетия церкви Подольской епархии, нашел, что Карвасарская церковь (а также Должецкая) была одна из беднейших церквей епархии, и Подольский архипастырь Ксенофонт, узнав об этом из сообщения прот. Скворцова, обратился к тогдашнему владельцу Карвасар кн. Голицыну с просьбой озаботиться исправлением сказанных церквей и приведением их в более благолепный вид. В Должке построена новая церковь (хотя и в недавнее время), а в Карвасарах до сих пор остается та же скромная церковь, которую видел прот. Скворцов. Настоятелями Карвасарской церкви были: Гавриил Божовский до 1724 г., устроивший старую церковь; Леонтий Помаранский с 1724 по 1769 г., рукоположенный в 1724 г. в Умани, по презенте Каменецкого старосты Яна–Станислава Контского; Алексей Страдецкий с 1769 по 1785 г., погребенный на погосте Карвасарской церкви, где существует и теперь каменный крест с надписью; Иоанн Кулаковский с 1785 по 1829 г., бывший раньше с 1760 года коадьютором при той же церкви, при своем тесте священнике Страдецком; воссоединенный с православием в 1795 г., он был в начале текущего века благочинным Каменецких церквей; погребен на погосте Карвасарской церкви. Церк. земли числятся: усад. 980 саж., хутора 4 дес. 9 саж., пахот. в одном участке 36 дес. 1575 саж. и в другом 3 дес. 1425 саж., всего 44 дес. 1589 саж. Для причта имеются два деревянных дома с одним сараем. В приходе существуют школы: церковно–приходская в Карвасарах с 1894 г., помещающаяся в церковном доме, школа грамоты в д. Татарисках с 1895 года, имеющая особое помещение, и такая же школа в д. Янчинцах также с 1895 года.

КИТАЙГОРОД м., расположено на левом, очень возвышенном берегу р. Тернавы, в 3–х вер. от местечка впадающей в Днестр; от г. Каменца отстоит в 18 вер. кв. Речка Тернава образует здесь глубокий яр, через который проложена затруднительная, с большими уклонами дорога. В крестьянской части местечка есть много садов. В окрестностях добывается камень известковый, строевой и для мельничных жерновов. Местность здоровая; почва суглинистая, местами каменистая. Как местечко, К. — небольшое поселение: теперь числятся здесь жителей православных 571 муж. и 528 жен., католиков 70 д. об. п.ола и евр. около 1200. Большинство прихожан — крестьяне, хлебопашцы; некоторые занимаются извозом муки из здешних мельниц. В исторических документах К. выступает с начала XVII в., но возможно, что здесь было поселение и в более глубокую старину. По соображениям Яна Потоцкого, К. лежит на том месте, где в географии Птолемея (II ст.) указан город Метониум. Собственно местечко основано здесь около 1607 г. Андреем Потоцким. Сын его, Станислав Потоцкий, выстроил здесь замок, окружил его стеной и валом. Этот замок, расположенный на высокой горе, окруженной с двух сторон глубокими ярами, представлял значительное укрепление. Следы его видны и теперь возле костела и помещицкой усадьбы. От Потоцких К. перешел к Кроковским и их наследникам — Грабовским, Поповским и теперешним владельцам Оржеховским. Часть земли К. принадлежит доктору А. Ф. Резвову, приобретшему эту часть от Пржелуского. Церковь в К. была уже в самом начале XVIII в. Существовавшее первой


половины того века деревянное здание церкви, посвященной Собору Пресв. Богородицы (в некоторых документах XVIII в. указывается, что церковь была посвящая Рождеству Христову), просуществовало до 1882 г., когда оно было разобрано и продано прихожанам с. Субочи Ушицкого уезда для постройки церкви из деревянного материала. Ныне существующая церковь в К. в честь Собора Пресв. Богородицы (26 дек.) — каменная, с такою же колокольнею в одном здании, устроена в 1872–1876 гг. на средства прихожан с пособием от казны (7518 р.); освящена она 11 ноября 1876 г. Храм довольно обширный и благолепный. Из священников К–ой церкви были выдающиеся: Анатолий Боберский, прослуживший здесь 35 лет (1833–1868 гг.), и Иоанникий Любинский (1868–1891 гг.), при котором выстроена теперешняя церковь; об этих пастырях прихожане сохранили добрую память. Церк. земли имеет: усад. 3 дес., пахот. и сенок. 33 дес. Причт. помещения деревянные, устроенные в 1894 г. Церк.–прих. школа с 1885 г.; помещается в собств. каменном здании.

КНЯГИНИН с., при р. Жванчике на косогоре, от г. Каменца (почт. ст.) в 10 вер. к ю.–з., окружено лесами; здесь много садов, хорошая вода в колодцах. Климат здоровый; почва — черноземная, по местам суглинистая и каменистая. По преданию, К. основан каким–то Каменецким князем, который, охотясь в соседних лесах, нашел красивое место и построил здесь для своей жены замок; около последнего возникло село, названное поэтому Княгининым. В документах К. является с XV в.; в 1428 г. Ягайло дал его Вратславу Даниловичу за военные заслуги. В 1615–1616 гг. К. оказывается имением королевским, данным под залог на четыре поколения; им владели тогда Румецкий и Конецпольский. Так как из–под этого залога К. не был выкуплен польским правительством, то остался частным владением. В XVIII в. одною частью владели Гумецкие, другою — Волынские; первую часть в начале XIX в. приобрел Августин Тржецкий и за долги отдал кредиторам, почему в 1820 году на этой части было 7 владельцев; часть Гольнских купил Николай Рожалковский. Около 1840 г. он скупил все мелкие части в К., и его дочь, вышедшая замуж за Розенберга, получила в приданое целый К.; теперь он также принадлежит Розенбергу. Замечательные памятники древности в К.: городище с земляными валами, пещера в урочище «Футейка», называемая «Вивтарь», в которой, по преданию, жил разбойник Волох, и в которой он собирал сообщников для со-вещаний и молитвы (отчего и название «вивтарь» — алтарь). Населения православного 605 муж. и 645 жен., католиков 7, евр. 15; жители — малороссы–крестьяне; занимаются, кроме земледелия, некоторыми ремеслами (есть шютники, сапожники, маляры, бочари, кузнецы), доставкою в Кам. продуктов домашне-го хозяйства; в селе — винокурный завод. Церковь в К. была уже в 1536 году. В 1578 г. в К. было два священника и, вероятно, две церкви. В XVIII в. церковь была деревянная, трехкупольная, посвященная Божией Матери; но различные визиты неодинаково указывают, какому именно событию из жизни Богородицы посвящена была церковь: визита 1739 г. говорит, что церковь была Рождество–Богородичная; визиты 1748 и 1790 гг. и ведомость 1801 г. — Собору Пресв. Богородицы, а визита 1759 г. — Бегству Богородицы в Египет. В 1790 — 1822 гг. была с частыми простановками в работах построена возле старой церкви новая — каменная, существующая ныне, посвященная Рождеству Пресв. Богородицы. В 1869 г. эта церковь, построенная наподобие костела, перестроена на каз. счет: стены, давшие трещины, были сломаны до половины и выведены вновь; устроен новый купол; колокольня, устроенная вместе с церковью, была поднята выше на 7 арш. В 1884 г. устроен новый иконостас. В церкви находится икона, писанная на дереве, с изображением на одной стороне Собора Пресв. Богородицы, а с другой — Трех Святителей; икона пожертвована в 1774 г. Церк. земли: усад. 1д. 785 саж., пах.: 33 дес. 2296 саж. удоб., и 1 дес. 883 саж. неудоб. и 1 дес. сиротской земли. Причт. помещ. сданы помещиком в 1884 г., но ныне вет-

хи. Церк.-прих. школа с 1892 г.; помещается в каменном здании, построенном в 1863 г. на местные средства.

КНЯЖПОЛЬ (в древних документах Княже, и это название до сих пор сохранилось в народном языке) с., расположено в 14 вер. на сев.-вос. от Каменца, недалеко от р. Тернавы, в местности весьма живописной, частью на одном боку огромнейшего оврага, который подходит к селению с севера и, разнообразно изгибаясь, то суживаясь, то расширяясь уходит далее на юг. Склоны его заросли лесом и ягодным кустарником (кизиллом, терном), усеяны по местам щебнем и валунами кремневой породы или же забросаны группами больших камней. По дну всего оврага протекает ручей Гниловодка, который дает силы приютившейся здесь мельнице и заметно бушует во время частых проливных дождей. Невдалеке от сети Гниловодка сливается с р. Тернавой, которая протекает с северо-востока; на углу соединения этих двух речек, а вместе и двух оврагов, на высокой горе среди леса находится городище валами и рвами; слывет эта местность под именем «городыська». Здесь в земле находят куски отделанного камня, кирпича и черепья, каменные орудия, каменные бусы и т. п. К сев.-вос. от ста. над р. Гниловодкою, есть высокий выступ-скала, называемая «Сокол». В этой скале на значительной высоте есть пещера, где, по народному преданию, проживал когда-то разбойник Сокол, а затем «гайдамака Рубец». В исторических актах К. упоминается под 1405 и 1493 г. В XVI в. он принадлежал Бонкам, в XVIII в. — Антонию Гинтовту-Дзевялтовскому, а с конца XVIII в. — Потоцким. В 1818 г. он входил в состав Фрампольского ключа Потоцких. Около 1840 г. К. куплен Еловицким, который устроил здесь прекрасный фруктовый сад (30 дес.). В настоящее время земли принадлежат Екатерине Баумгартен. Земля вся черноземная, плодородная. Кроме хлебопашества, крестьяне К. (все малороссы православные, в 1898 году их насчитывалось 46 муж. и 465 ж.) занимаются еще успешно садоводством, хотя получаемые в изобилии фрукты и не имеют надлежаще хорошего сбыта. Как давно в К. существует церковь, неизвестно. В XVI в. здесь была Кресто-Воздвиженская церковь. В XVIII в. православная церковь в К. удерживалась до 1746 г., когда была устроена на месте ее новая деревянная трехкупольная церковь на средства местного владельца Антония Гинтовта и священника Тимофея Ковальского, освященная в году во имя Св. Евангелиста Иоанна Богослова базилианином Афанасием Товарницким, с разрешения Онуфрия Шумлянського, еп. Перемышльського. В промежутке между 1784 и 1790 гг. эта церковь, надо полагать, была перестроена и заново посвящена во имя Св. Великомуч. Параскевы, с каким посвящением сохраняется по настоящее время. Ныне она ветха и вид ее убогий: крыта тесом, почернела, кресты на куполах наклонились; внутренность ее поражает своими малыми размерами и простотой украшений. Иконостас — двухъярусный, пополнен новыми иконами. Церк. земли: усад. 4 дес. 600 саж., пахот. 32 дес. 1337 саж. (неудобной в том числе 1037 саж.) Причт. помещения устроены в 1892 г. на суммы позем. сбора. Церк.-прих. школа с 1868 г.; помещается в особом каменном здании.

КОЗОДАВИНЦЫ (нині Каштанівка) с., расположено на скате двух холмов, разделенных ручьем; от Старой Ушицы в расстоянии 14 вер. к сев.-зап. Климатические условия благоприятны для здоровья. Почва — глинистая, с примесью мелких камней; урожаи посредственные. До воссоединения края это поселение принадлежало к королевским именьям и в 1795 г. даровано генерал-майору Шереметьеву, а в настоящее время находится во владении Циотовичей. Население — малороссы, все православные, народ трезвенный и усердный к храму; занимается хлебопашеством, которое прокормить его не может, почему подспорьем в хозяйстве ему служит садоводство, а некоторым и ткацкое ремесло. Деревянная церковь во имя Св. Арх. Михаила сооружена в 1742 г. Первоначально церковь находилась в центре села, была трехкупольною; во 2-й пол. XVIII века помещиком



Церква у Княжполі. Мал. М. Мазура.

она перенесена за село, а в 1828 г. перестроена в однокупольную. Колокольня — каменная, с деревянным верхом. Церк. земли: усад. 3 дес., пахот. 27 дес. 2286 саж., сенок. с лесом 3 дес. 1500 саж., всего 34 дес. 1386 саж. Прихожан 365 муж. и 332 жен. Школа грамоты открыта еще в 1861 г.; преобразована в церк.-приходскую в 1889 г. Дом для помещения священника построен в 1863 г., а для псаломщика — в 1886 г. на средства помещика.

КОЛАЧКОВЦЫ с., расположено по косогорам, в 2-х вер. от р. Днестра, приписное село Субоч лежит у самого Днестра на косогоре, круто спускающемся к реке и заканчивающемся отвесными скалами; отстоят оба села от м. Студеницы в 4 вер., от жел.-дор. ст. Яноуцы в 12 вер. Почва — черноземная и глинистая; в селах есть много садов. До 1844 г. Субоч и Колачковцы были самостоятельными приходами; с этого времени по 1871 г. Колачковцы состояли приписными к Субочи, а с 1871 года, по случаю разрушения Субочской церкви, Субоч зачислена приписным к Колачковцам. Население — православные малороссы, занимаются хлебопашеством, садоводством и рыболовством в Днестре. Прихожан 485 муж. и 467 жен.; все они — крестьяне, кроме 7 д. мещан. Колачковцы встречаются в исторических документах с первой половины XVII в. а Субоч — с XVI в. Оба эти села, равно как еще два села — Теремцы Колодиевка, в XVII в. числились королевскими именьями, но были во владении Потоцких на основании королевской привилегии, данной их предшественникам по владению, с предоставлением права владеть теми именьями в четырех поколениях. Колачковцы в XVII в. назывались иначе Кубаковцы. Впоследствии из вышеуказанных сел образовалось особое Теремецкое староство, которое в 1795 г. было пожаловано Волынскому губернатору Шереметьеву. Затем села эти достались в разные руки. Колачковцы с Субочью в первой половине XIX в. принадлежали помещику Стемповскому, который продал их в 1842 г. Даревскому, но при этом выселил много крестьян в с. Винниковцы Литинского уезда. Возле с. Субочи в скале над Днестром находятся пещеры (две), высеченные в виде небольших келий. У тех пещер есть разные надписи на камнях; между ними можно разобрать славянскими буквами: 1734 г. По народному сказанию, в тех пещерах жили отшельники, которые занимались ткачеством и свои произведения выменивали у окрестных жителей на провизию. Церковь в Колачковцах — в честь Рождества Пресв. Богородицы, деревянная, построенная в 1729 г.; была ли раньше церковь здесь, сведений не имеется. В Субочи церковь была уже в XVI в., так как в налоговых списках того времени упоминается священник, плативший некоторый налог. В 1730 г. была здесь деревянная Покровская церковь, просуществовавшая до конца XVIII в. В 1801 г. была построена новая каменная церковь на средства прихожан и помещика, но эта церковь разрушилась в

1870 г. В 1882 г. была построена ныне существующая небольшая деревянная церковь, посвященная также в честь Покрова Пресв. Богородицы. В память события 17 окт. 1888 г. в Субочи устроена часовня во имя Св. Марии Магдалины; в день памяти сей святой 22 июля бывает небольшое стечение богомольцев. Церк. земли: при Колач. церк. — усад. 1 дес. 405 саж., пахот. 21 дес. 263 саж., сенок. с лесом 9 дес. 844 саж.; при Субоч. церк. — усад. 2 дес. 110 с. и пахот. 19 дес. 2184 с., всего 53 дес. 1406 с. В Субочи имеется дом для священника, построенный помещиком в 1884 г., а в Колачковцах — дом для псаломщика; дома эти и др. постройки ветхи. Церк.—прих. школа в Субочи с 1886 г. и школа грамоты в Колачковцах с 1892 г.

КОЛУБАЕВЦЫ (в ист. актах иногда КОТЛУБАЕВЦЫ) с., расположено в 7 вер. на вос. от г. Каменца и в 4 вер. от м. Шатавы (при шоссе ближайшая почт. станция), частью на плоскогорьи, частью в ложбине, у подножия Недоборских гор, покрытых лесом. Через село протекает небольшой ручей, по местному названию — «Фуцевка», впадающий в р. Мукшу, которая протекает в 2-верстном расстоянии от села. Климат здоровый; почва как в селе, так и на полях — 3-х сортов: глинистая, каменистая и больше черноземная. К. лежат на месте доисторического поселения: на территории их находят каменные орудия. К сев.-вос. от села в лесу находится высокая гора, называемая «Городысько»; наверху — площадь, окруженная валом. Народное предание говорит, что на этой горе был некогда монастырь, разоренный «солодовым Буняком» (имя половецкого хана XI в.). Название свое К., может быть, получили от татарского хана Котлубея или Котлубуги, который в XIV в. считается владельцем Подольской земли и который ок. 1362 г. был разбит Ольгердом при Синей Воде. Первые упоминания о К. как небольшом поселении в исторических документах встречаются под 1460 и 1512 гг. Во второй половине XVI в. К. принадлежали Винярскому, потом Закревскому, в последней четверти XVII в., при турецком владычестве, числились за наследниками Гумецкого. На границе фунтов Колубаевских и городских (Каменца), при р. Мукше, находится приселок Колубаевская Мукша, возникшая около 1770 г.; ныне здесь 16 дворов. Жителей в К. насчитывалось в 1898 г. ок. 764 душ обоего пола. За очень немногими исключениями, все это — крестьяне-малороссы православного исповедания, которые занимаются хлебопашеством. Население К.-Мукши состоит почти исключительно из р.-католиков, которые, кроме хлебопашества, занимаются еще выжиганием кирпича и продажей его в городе. С 1740 по 1794 г. в К. была Покровская церковь, деревянная, трехкупольная, малого размера. В 1794 г. была построена новая небольшая церковь наподобие дома, крытая соломою, посвященная также в честь Покрова Пресв. Богородицы; она просуществовала недолго. В 1821 г. построена ныне существующая каменная Покровская церковь. До 1873 г. она была без купола; в этом году построен деревянный купол и произведен капитальный ремонт всей церкви. Иконостас обновлен. В 1898 г. пристроена каменная колокольня, заменившая прежний навес на четырех столбах. Церк. земли: под церковью и погостом 440 саж., усад. 2 дес. 23 саж., пахот. в 4-х сменах 31 дес. 208 саж. и сенок. в 2-х кусках 3 дес., всего 36 дес. 671 саж. Дом для священника построен в 1887 г., но непрочен; дом для псаломщика ветхий, сырой. Церк. школа с 1895 года.

КРУШИНОВКА с., расположено на отлогой низменности, разделенной безымянным ручьем на две части; от м. Китайгорода в 10 вер. к вос. Почва — чернозем, а местами глина; урожаи посредственные. Благодаря низменности, гигиенические условия неблагоприятны, особенно в сырое время года — осенью и весною; у села есть каменоломни белого теса (известняка). Название села народ объясняет тем, что некогда здесь, в покрывавших ту местность дремучих лесах, росло много крушины (кустарниковое растение). Время образования прихода неизвестно: в первой половине XVIII в. он приписан был к Китай-


городской униатской parroхии; теперь приход самостоятельный. К нему принадлежит поселение Крушиновский Яр. Население — малороссы, православные, 619 д. муж. п. и 631 д. жен. п., католиков до 140 душ и евр. свыше 50 д. об. п.ола. Хлебопашество не прокармливает населения, поэтому оно занимается отхожими промыслами в Бессарабии, извозом, ткацким ремеслом, а некоторые садоводством, чему способствует климат и почва. Старинная деревянная церковь существовала в приходе до 1870 г.; тогда разобрана и из нее устроены хозяйственные постройки для причта; на месте престола сооружен каменный крест. Новая каменная, тоже Успенская, церковь устроена в 1853 году старанием прихожан и местного священника Иоанна Надольского, пожертвовавшего свыше 3000 руб. В 1894 году устроены два деревянных придела с северной и южной сторон. Церковной земли: усадебн. 3 дес., пахотн. 41 дес. 2200 саж., а всего 44 дес. 2200 саж. Между священниками более всего трудились: упомянутый Иоанн Надольский (1812–1848) и сын его Евтихий, протоиерей (1848–1896); теперь священствует здесь сын Евтихия, Арсений. Школа грамоты появилась в приходе в 1860 г. старанием священника и существовала до 1875 г., когда должна была закрыться за отсутствием средств, которые пошли на открывшееся в соседнем селе Приворотье министер. училище. С возрождением церковной школы в 80-х годах, такая же открыта и в Крушиновке и существует доселе. Помещения для причта удобные, устроены в 1899 году на суммы позем. сбора.

КУДРИНЦЫ с., при р. Збруче, на еконе горы, у австрийской границы, против австр. села того же имени, от г. Каменца в 25 вер. на юг.-зап., от почт. ст. в м. Жванце в 15 вер. на юг.-вос. К приходу К. принадлежит дер. Милевцы при Збруче, в 4 вер. к сев. от К. Климат — здоровый; почва каменистая, малоплодная. Впервые К. упоминаются в конце XV в. Они принадлежали сначала хаменецкому староству, но с половины XVI в. являются как частная собственность. В XVI в. К. принадлежали Гербуртам. В 1518 г. Николай Гербурт, каменецкий войский, исходатайствовал у Сигизмунда I «привилей» на наименование К. городом, на две ярмарки в год и на еженедельные базары. В XVI веке здесь построен был замок. В XVII в. К. переходят к Лянцкоронским. В 1672 г. турки, на пути к Львову по взятии Каменца, разрушили К-кий замок. В XVIII в. К. принадлежат Гумецким. После первого раздела Польши нынешняя австрийская часть К., составлявшая до села под именем «Горных-К.» Одно селение с русской частью отходит к Австрии. В конце 18 вер. К. перешли от Гумецких к Старжинским, а от них — к Козюбродским, у которых в 1897 г. куплены г. Колбом. Что касается Милевец, то известия о них начинаются только с XVIII в.; тогда часть М. принадлежала Гумецким, а часть Каменецкой римо.-катол. капитуле. По присоединению Подолии к России, эта последняя часть подарена была Екатериною 2 гр. Браницкой, которая ее скоро продала. Населения в приходе: православных 667 муж. и 662 жен., католиков 6; жителей — малороссы-крестьяне, занимаются хлебопашеством. В К. М. — пограничной стражи. Церковь в К. булла уже в 1530 г. В 18 вер. здесь было три церкви (униатских): Кресто-Воздвиженская, Покровская и Воскрисенская; первые две были в Горных (ныне австрийских) К. По визите 1759 г., Воскрисенская церковь была деревянная, трехкупольная. В 1776–1788 гг. построенная нынешняя каменная, трехкупольная, крытая гонтою. В 1885 г. Церковь переделанная в однокупольную и покрыта жостью. В Милевцах церковь была уже в 1715 г., Вознесенская, в 1790 г. Она згорела, и прихожанами устроена часовня, освященная вскоре в церковь. Около 1850 г., несмотря на присоединение М. к приходу Кудринецкому, прихожане построили нынешнюю каменную церковь с деревянным верхом, тоже Вознесенскую. Церк. земли: усад. 1 дес. 1260 саж., пахот. 36 дес. 1222 саж., неудоб. 3½ дес. Причт. помещения построены в 1885 г. деревянные. Церкв. прих. школа в К. с 1886 г.; помещается в каменном здании, построенном в 1898 г. на местн. средства при

пособия из Учил. Совета; церкв. прих. школа в Милевцах с 1890 г.; помещается в соб. здании, построенном в 1891 г. Также на местн. средства с пособием от Учил. Совета.

КУЛЬЧИЕВЦЫ (Кильчиевцы) с., расположено в 10 вер. на вос. от г. Каменца (ближ. почт. контора), на низменности, при болотистом ручье, недалеко от р. Баговицы, с климатом здоровым и с черноземною, местами глинистою почвою. Две части села называются «Куликовка» и «Завалыкут». К. смежны с городскими землями и втянуты в судебный многовековой процесс о границах г. Каменца. Возле К., на западной стороне, проходит так наз. Траянов вал; на полях есть два кургана или «могилы», а в ближайшем лесу помещика Заменчковского — урочище «Юськови гробы» — ряд бугров и ям, где, по свидетельству народного предания, похоронены чумные. Первые документальные известия о К. относятся к 1405 г. С этого года по 1509 г. они находились во владении Руталта и Шулька и их наследников. В XVI в. были довольно значительным поселением и принадлежали Бонкам. В 1678 г. К. считались во владении наследников Конашевского, подольского судьи. С XVIII в. началось дробление имения на больше и больше частей: в настоящее время владельцев 11. К Кульчиевскому приходу относится Кульчиевецкая Слободка, находящаяся возле старой дороги из Каменца в Китайгород; заселена в 1789 г. Франциском Марковским на Кульчиевских грунтах; в начале XIX в. составляла с К. одно целое, а с 1846 г. является, как отдельная оседлость; имеет 27 дворов. Населения прихода К. в настоящее время 1600 душ об. пола; большинство здесь — православные малороссы-крестьяне. Главное занятие населения — хлебопашество. Церковь в К. была в XVI в. В 1702 г. она уже предана была уни. В 1738 г. построена ныне существующая Михайловская церковь, деревянная, трехкупольная, с «опасанием». На дверных косяках ее имеется надпись: «Во имя Отца и Сына и Св. Духа. Храм сей создан 1738 р. м-ца апр. Мастерь Стефань Хамуличь». В 1740 г. церковь имела 100 прихожан, в 1759 г. — 140. Старый иконостас сохраняется доселе. Церк. земли: усад. 2 $\frac{1}{2}$ дес., пахот. 32 дес. 1110 саж. Помещения для причта — с 1895 г., новые, построены на суммы Епарх. Стр. Комитета. Народное училище Мин. нар. прос. с 1884 г.; школа грамоты для девочек с 1896 г.; школа грамоты в К.-Слободе — с 1895 г. в наемном доме.

ЛАСТОВЦЫ с., при р. Жванчике от каменца на юг.-зап. в 18 вер., от почт. ст. Исаковцы в 4 вер. на сев. Название Л. Получилось оттого что они 16–18 вв. принадлежали Ластовецким или Ластовским, русским туземным землевладельцам православно-го исповедания. С развитием этого рода Л. делились на мелкие части, переходили постепенно полякам, пока к концу XVIII века не перешли целиком в польские руки. Насилиния православно-го 530 муж. и 571 жен.; жители — малороссы-крестьяне занимаются кроме хлебопашества, извозом (леса, муки), сплавом леса. Церковь в Л. была уже в XVI в. Бывшая в первой половине XVIII в. церковь около 1740 г. сгорела от удара молнии, и ластовецкие греко-униаты, будучи весьма малочисленными, временно устроили церковь в честь Покрова Прес. Богородицы в уцелевшей колокольни, пристроив к ней притвор и покрыв его соломою. В 1748 году была заложена новая церковь и около 1758 г. была окончена; но здание это существовало недолго; в 1768 г.; во время Барской конфедерации, турки сожгли его. В 1772 г. была устроенная церковь-каплица. Ныне существующая церковь, построенная в 1815 году в честь Покрова Прес. Богородицы, каменная, на средства прихожан и местного священника Петра Шманкевича. Колокольня вместо с церковью. В 1892 г. устроен новый иконостас. Кладбище новое в 1 вер. от села; старое упразднено в 1880 г. и находится среди села. Из священников добрую память оставил после себя, как пастырь деятельный, обходительный, благоразумный Петр Шманкевич (1808–1850 гг.), старанием коего построена ныне существующая церковь. Церк. зем.: усад. 1д. 357 саж., пахот. 39 дес. 1748 саж.,



Кудринці. Мал. Н.Орди.

леса 2 дес. 2150 саж., неудобной 763 саж. Причт. помещения новые, деревянные. Церк. прих. школа с 1889 г.; помещается в деревянном здании, построенном в 1889 г. на местные средства.

ЛЕСКОВЦЫ с., на возвышенности по обеим сторонам р. Жванчика, от Каменца (почт. ст.) в 12 вер. на зап. Климат здоровый; почва — суглинистая. Название свое оно получило, как полагают, от избытия лесов, когда-то окружавших селение. Первоначально (в XV–XVII вв.) Л. были королевским имением и принадлежали Смотричскому замку, а затем перешли в частные руки. Ныне население Л., за исключением 6 д. католиков и 10 д. евреев, православное, 576 муж. и 589 жен.; жители — малороссы-крестьяне, земледельцы; некоторые занимаются ткачеством, плотничеством, кузнечеством и сапожничеством. Церковь в Л. первый раз упоминается в 1565 г. Бывшая в первой половине XVIII в. деревянная Димитриевская церковь сгорела, и в 1762 г. была построена новая деревянная церковь, которая просуществовала около столетия. Нынешняя церковь построена в 1858 г. на средства прихожан с пособием от казны, тоже в честь великомуч. Димитрия (26 окт.); она — каменная, однокупольная, устроенная вместе с церковью; колокольня окончена в 1875 г. Церковной земли: усад. 2 дес. 360 саж., пахот. 33 дес. 1077 саж. Причт. помещения дерев. устроены в 1896 г. на суммы позем. сбора. Церк.-прих. школа с 1889 г.; помещается в деревянном доме под одной крышею с домом псаломщика, построенном прихожанами в 1884 году.

ЛЕСКОВЦЫ с., находится на равнине, окруженной с трех сторон большими ярами — Грушецким, Кривчанским и Раколупским; от ближайшей жел.-дор. ст. Романковцы 25 вер., от Старой Ушицы в 8 вер. Кривчане, приписное село к Лесковцам расположено в яру при речке Жване. Климат здоровый; почва — глинистая. Прихожан числится в Л. 269 муж. и 233 жен. и в К. 365 муж. и 356 жен. Все они — гл. обр. крестьяне-хлебопашцы. Л. некогда принадлежали к королевским имениям и в XVIII в. были пожалованы королем Августом III вместе с Бахтынским старостом изгнанному господарю валахскому Рудольфу Кантакузену († 1761 г.) В с. Лесковцах нынешний каменный храм в честь Успения Б. М. построен в 1891 г. взамен старой церкви, которая построена была в 1725 г., и в которой богослужение совершалось до 10 августа 1889 г., когда церковь по ветхости была закрыта. В Кривчанах деревянный храм в честь Св. Иоанна Богослова построен в 1895 г., взамен старой церкви, которая построена была в 1715 г. и истреблена пожаром в 1892 г. Церк. земли: в Л. — ус. 2 дес., пахот. 45 дес., сенок. 16 дес. 1093 саж.; в К. — ус. 4 дес., пахот. 14 дес., сенок. 9 дес. В Л. существует церк.-прих. школа, открытая с 1885 г. и помещавшаяся с 1895 г. в собственном здании. В Кривчанах — школа грамоты, открытая в 1885 г. и помещающаяся с 1897 г. также в собств. новом здании.

ЛЯШКОВИЦА (Нині Збруч) с., у австрійської границі, на отлогому березі р. Збруча; от губернського міста Каменця в 22 вер. на ю.-з., от почт. ст. Ісаковці в 2 вер. Клімат здоровий; ґрунт — піщано-суглинчаста. С XV в. Л. входила в склад каменецького староства. В 1525 г. король Сигізмунд дозволив Каменецьким мешчанам викупити Л. у «державцев» і дохід от цього села використовувати на свої міські потреби, але швидко Л. знову була повернута в королівське маєнок. В 1793 г. Л. разом з іншими селами дана була Арк. Ів. Моркову, а от нього перейшла к його спадкоємцям — Голицьким і потім Оболенським, які продали це маєнок. По переказу, Л. була спочатку в іншому місці, в 2-х вер. от теперішнього поселення, а потім утворилась нове поселення на теперішньому місці. На протилежному березі р. Збруча знаходиться печера, куди ховалися ляхківські мешканці от татар; ця печера ніби мала зв'язок з Жванецькою фортецею. Населення — православне, 381 м. і 364 жін.; мешканці — малоросси-крістьяни, займаються хліборобством. Церква в Л. була вже в XVI вік. В першій половині XVIII в. церква в честь перенесення мощей Святих. Миколая Чудотворця була невелика, об одному куполі, покрита солом'яно. В 1759 році була збудована нова церква і закінчена в 1762 г. Ця церква була також дерев'яна, об одному восьмигранному куполі. Приєднана к православию, церква ця існувала до половини наступного віку. Нині існуюча Миколаївська церква — каменна, об одному восьмигранному куполі, закінчена в 1852 г., збудована старанням священника Сильвестра Смерчинського на средства, головним образом, бывшего помещика Л. князя Голицького. В середній частині цієї церкви знаходиться ікона Св. Миколая Чудотворця, почитана народом як чудотворна, старинної грецької живописи; 9-го травня щорічно буває в Л. стечення богомольців из окрестних подольських і бессарабських місцевостей. В 1892 г. збудована окремо от церкви колокольня. Церк. землі: усад. 1 дес., пахот. 32 дес. 1868 саж. і незручною 1 дес. 189 саж. Причт. приміщення — дерев'яні; час будівництва невідомо. Церк.-прих. школа с 1888 г. Поміщається в каменній будівлі, збудованій в 1895 г. на місцеві средства.

МАЛИНОВЦЫ с., при р. Дністрі, от Каменця в 22 вер. на ю.-вос., от м. Жванця в 8 вер. на ю.-вос. К приходу М. належить д. Малиновецька Слобода, інакше Вітрянка, при Дністрі нижче М., в 1 вер. от них. Клімат здоровий; ґрунт — кам'яниста. Поселення не старіше початку минулого віку; в XVIII в. належало к староству Каменецькому; в 1793 році оно дано було А. І. Моркову, потім перейшло к спадкоємцям його Оболенським. Поселення м., невелике, а в попередній час було ще менше; тому в 1820 році поміщиком переселено сюди ще кілька родин из Ляхківці і др. сел. На полях М. знаходяться давні земляні вали. Що стосується М-кої с., то она виникла в XVIII в. і стосовно землекористування мала однакову долю с М. Населення — православне, 532 муж. і 498 жін., малоросське, землеробське. Малиновці в минулому вік і до 1844 г. були самостійним приходом, потім приписані к Гренчукській церкві і були приписними до 1894 г. Будівля Малиновецької церкви, збудована в XVIII в., була мала, без купола, облеплена глиною і покрита солом'яно. В 1774 г. була збудована на средства прихожан теперішня церква, дерев'яна, с такою же колокольнею. Церк. землі в М.: усад. 2230 саж., пахот. 32 дес. 655 саж. Дом і господарство священника збудовані в 1894 г. на місцеві средства: будинок псаломщика ветхий, а господарство немає. Церк.-прих. школа в М. і школа грамоти в М-кої Слоб. с 1894 г.; перша поміщається в каменній будівлі, збудованій тоді ж на місцеві средства при допомозі от Училищного Рад, а друга — в орендованій будівлі.

МУКША ВЕЛИКАЯ (нині Велика Слобідка) с., розташоване в 18 вер. на ю.-вос. от г. Каменця (ближ. поштова станція) і в 20 вер. от жел.-дор. ст. Ларга, на отлогому березі р. Дністра, при

впадінні в него р. Мукши, в місцевості с чорноземною ґрунтою і здоровим кліматом. Названня р. Мукши є вже в грамоті кн. Кориатовича 1374 г., але поселення с цим іменем спочатку є під 1460 г. в переказі поселення, с яких дозволено було королем польським взимати десятину в користь Каменецького єпископа. В XVI в. М., як поселення відкрите для татарських набігів, не була значущою. В 1565–1583 гг. она належала Ходимирській. В 1678 році вважалась за Домбровським і Козаковським; Домбровським належала майже до кінця XVIII ст. В 1790 г. є тут кілька власників; в 1818 році их 4; около 1830 г. Вікентія Лесневич скупає всі частини маєнка. Нині в В. М. Лесневичам належить 699 дес. землі, а крест'янському обществу 499 дес. К приходу В. М. належить деревня Мукшанська Слобода; она розташована при р. Мукше; заснована около 1730 г. Ближ неє є 2 печери, на відстані одна от другої в $\frac{1}{4}$ версти. Народ утверджує, що ближня к деревні печера має зв'язок с підземним ходом, віводим в с. Устя (от Мукши 6 в.); в печеру віводить вузький ход наподобіє арки. Вхід в другу печеру завален каменями. На границі деревні с полями с. Устя знаходиться кілька курганів вельми помітної величини. Землі М. сл. належать Эвелине Мнишек (416 дес.) і крест'янському обществу (318 дес. при 97 дворах). Населення приходу є православних крест'ян-малороссов (в 1898 г. 833 муж. і 854 жін.), які виключно займаються хліборобством. Наряду с ними є кілька родин євр. і 2 сем. католиків. Об Успенській церкві в В. М. відомо тільки с першої половини XVIII в.; она була дерев'яна, вельми мала, убога, устроєна из хвороста і обмазана глиною ззовні і всередині; на даху було три вельми низькі главы, двері церковні на бегунах, с дерев'яним «засовом». Підсвічники були дерев'яні, утварь «ціновія». В 1706 г. устроєна була нова Успенська церк., из дубового різного дерева, об одному куполі. В 1801 г. она мала Св. антимінс, освящений Іларіоном, єп. Переяславським. На до полагати, воссоединена була с православиєм около 1795 г.; однак еще в 1839 г. є тут 42 униата. В 1802 г. збудована нині існуюча Успенська каменна церква, однокупольна, с окремою колокольнею. Іконостас — трехъярусний, не був поновляем. В селі, на усадьбі крест'янина Андрея Алексійчука, знаходиться крест, який, по переказу, поставлен є тут на місці бывшій каплиці, а може бути, і церкви; є тут же було некогда і кладбище. Церковної землі: усад. 2 дес., пахот. 20 дес. і при д. Тарасовке: усад. 1 дес., пахот. 16 дес., всього 39 дес. Дома для причта збудовані в 1896 році. Церк.-прих. школа с 1861 року, в орендованій будівлі; школа грамоти в с. М. с 1861 року в собств. будівлі.

НАГОР'ЯНЕ с., при р. Суржі і притоці єє Гатке, на возвишенности, от Каменця (почта) в 10 вер. на ю.-зап. К приходу Н. належить частин дер. Суржі в 2 вер. от Н. (друга частин єє належить к Должецькому приходу). Клімат здоровий, але, вследствие возвишеного і відкритого місцевості, сильні ветри. ґрунт суглинчаста і чорноземна; в селі мало хорошої води. Названня об'яснюється місцевостію. Н. відомі с XV в.; в 1460 році они є в списку сел, с яких єпископ, по дозволенню короля, взыскивали десятину. В першій четврті XIX в. Н. належали Ігн. Садовському і гр. Вацлаву Ржевускому. Перший продав свою частин Шенвальду, а частин другого конфіскована за єго участь в польськом восстанні 1831 г., і из этой частин роздані наділи крест'янам і дан участок Каменецькому Св.-Троїцькому монастирю, а лес осталися казенним. По переказу, село спочатку було в овраге у р. Суржі, але, вследствие наводнень, було перенесено поступенно на возвишенность. На ю.-вос. от села, по переказу, був міст; є тут знайдені старинні печні изразці. Населення — православне, 642 муж. і 716 жін. Мешканці — малоросси-крістьяни, займаються хліборобством і реміслами, гл. обр. для своїх потребностей (для сбыта тільки грубіє дерев'яніє изделия). Церква в Н. була вже в XVI в. В XVIII в. церква була, як і тепер, Покров-

ская, деревянная (из липового дерева), трехкупольная, крытая гонтою. В 1810 г. это здание сгорело в день Пасхи после литургии; из обгоревших остатков была построена церковь-часовня. В 1860–1869 гг. построена на новом месте среди села нынешняя церковь за счет казны, деревянная, небольшая, однокупольная; план средней части представляет правильный четырехугольник, к которому примыкают с зап. и вос. пристройки — притвор и алтарь. В церкви есть 4 иконы, уцелевшие от старой церкви; одна из них изображает Спасителя, выжимающего сок из виноградных гроздьев в чашу, поддерживаемую ангелом. Кладбище новое (старое, погост бывшей церкви — на окраине села), в 100 шагах от церкви, отведено в 1846 г. Из священников известны Григорий Завадовский (1841–1857 гг.) и Филимон Кирницкий (1857–1870 гг.); в народе о них сохранилась память как о пастырях добрых и учительных. Церк. земли: усад. 5 дес. 785 саж., пахот. 32 дес. 1070 саж., неудоб. 5 дес. 729 саж. Причт. помещения построены на поземельный сбор в 1885 г. Церк.-прих. школа с 1887 г.; помещается в здании, построенном в 1893 г.

НЕГИН с., расположено на низменности, при старой почтовой дороге из Проскурова в Каменец, в 18 вер. от него. Через все село протекает небольшой ручеек, берущий начало на негинских же полях и пополняемый другими ручейками, вытекающими из богатого ключа; вода этого ключа издавна считается минеральной; на западной стороне села тянется цепь гор, называемых, по-местному, «Толтрами». К западу от села на утесистом берегу Смотрича находятся пещеры; недалеко от них, у подножия «Толтр» попадаются каменные орудия. Благодаря тому, что село со всех сторон окружено частью лесами, частью «Толтрами», богато прекрасною ключевою водою, местность его в климатическом отношении весьма благоприятна для здоровья. Народонаселение состоит из крестьян, дворян, однодворцев и мещан православного исповедания (всего муж. 687 и жен. 649), католиков (муж. 26 и жен. 28) и евр. (муж. 14 и жен. 16). Главное занятие — хлебопашество. Почва — черноземная, хлебодородная. Народное предание гласит, что местность теперешнего села некогда была покрыта дремучими лесами, и первыми колонизаторами этой местности были Ляховецкие. При польском господстве село принадлежало к имениям Каменецкого римо.-католического епископа. В 1795 г. Негин был подарен Императрицею Екатериною графине Браницкой и ею продан Сарнецкому, а затем последовательно принадлежал Журавскому, Писаревской и Рафаловичу; в настоящее же время принадлежит Государственному Банку. Уже в XVI в. в Негине была церковь, что видно из упоминания о Негинском священнике в налоговых списках 1566–1583 гг. В первой половине прошлого века до 1742 г. в Н. была убогая, без куполов, крытая соломой Рождество-Богородичная церковь. Ныне существующая Рождество-Богородичная церковь заложена базилианином Иосафатом Пруницким, Каменецким официалом, и построена в 1743 г. старанием и на средства Ляховецких, как о том свидетельствует надпись на косяке дверей храма и народное предание. Церковь эта — деревянная, на каменном основании и первоначально была трехкупольною, но в 50-х г. настоящего столетия была переделана из трехкупольной в однокупольную. В 70-х годах церковная крыша покрыта вместо гонты железом; железом же облицована церковь вплоть до нижнего «описания», покрытого гонтою. До 70-х годов при церкви находилась отдельно колокольня деревянная, но тогда, по ветхости, была разобрана, и в настоящее время существует звонича на четырех деревянных столбах, крытая гонтою. В настоящее время собираются деньги на постройку новой церкви. В Негинской церкви находится образ Божией Матери хорошего западного письма; Пресвятая Дева стоит с распущенными волосами на полумесяце; в руках держит цветок белой лилии; фон золоченый. В ризнице хранится несколько отличных старых с шитьем риз. Иконостас в церкви старинный, четырехъярусный. Кроме приходской церкви, в Негине на кладбище находится не-



Руїни замку у Кудринцях. Сучасне фото.

большая каменная, крытая железом, церковь во имя Всех Святых, построенная в 1856 году бывш. здесь протоиереем Келестином Дудолькевичем, и под полом этой церкви находится фамильный склеп Дудолькевичей. Иконостас в ней одноярусный; внутренние украшения очень бедны. Церковь эта имеет капитала около 1000 руб., пожертвованных Варварою Загорецкою, сестрою жены прот. Дудолькевича. До 1881 г. при этой церкви не было ни колокольни, ни колоколов, но в этом году на часть капитала устроена звонница на четырех деревянных столбах и приобретено три небольших колокола. Церковной земли: усад. 1 дес. 1130 саж., пахот. в 1-й смене 14 дес. 600 саж., во 2-й — 16 дес. 1200 саж., в 3-й — 16 дес. 1200 саж., сенок. 1 дес. 800 саж., под пасечником с молодым лесом 1600 саж., а всего 50 дес. 2130 саж. Дом для священника деревянный, на каменном основании, построен в 60-х годах прихожанами, а для псаломщика дом построен в 1886 г. на средства местного землевладельца. Церк.-прих. школа существует в приходе с 60-х годов, и с 1895 г. помещается в собственном новом здании. С 1887 по 1895 г. в приходе, кроме того, существовала школа грамоты для девочек, но, по отсутствию средств для содержания, прекратила свое существование.

НЕФЕДОВЦЫ с., расположено в гористой местности при р. Студенице, расстоянием от м. Жванчика в 7 вер. к югу. Климат благоприятный; почва глинистая, требующая удобрения. Н. — поселение старое; оно упоминается в списке сел, с которых в 1460 г. было разрешено Каменецким р.-католическим епископам взимать десятину. В XVIII в. Н. принадлежали к Китайгородскому ключу имений Потоцких. В 1765 году Франциск-Салезий Потоцкий выделил церкви землю и выдал на них документ (эрекцию, хран. в древнехранилище). От гр. Потоцких имение перешло к гр. Мошинским, потом к гр. Шембекам и, наконец, Миллерам. Ныне существующая церковь построена в 1777 г. в честь Рождества Пресв. Богородицы, деревянная, старанием прихожан при содействии графа Потоцкого. В 1844 и 1867 гг. капитально отремонтирована. Земли при ней: усад. 3 дес., пахот. 29 дес. 1214 саж., сенок. 8 дес., всего 40 дес. 1214 с. Прихожан 573 муж. и 562 жен.; католиков 63 муж. и 58 жен. Причт. помещения устроены в 1897 г. на поземельный сбор. Церк.-прих. школа открыта в 1892 г.; помещается в каменном здании, устроенном в 1896 г.

ОРИНИН м., при р. Жванчик, в 15 вер. на сев.-зап. от Каменца; от почт. ст. Лянцкорунь в 8 вер. на юг. Местность здоровая; почва черноземная, местами суглинистая. В XV в. О. принадлежал Кирдеям, русским дворянам, изменившим православной вере. Около 1532 г. О. переходит к иным владельцам. В начале XVIII в. им владели Бейдо-Ржевуские, затем Блышинские, а в конце века — Стржалковские. В начале XIX в. О. принадлежал Яшовским, а около 1830 г. это имение купил Григорий Садовский; в руках его наследников О. находится и теперь. Около О. находит-


ся много земляных насыпей; некоторые из них, вероятно, до- исторического происхождения, а другие, может быть, относятся к позднейшим временам, так как поля О. не раз служили стоянками для польских, турецких и татарских войск в XVI и XVII вв. Православных жителей в О. 1166 муж. и 1194 жен.; все почти — малороссы—крестьяне, занимающиеся, кроме хлебопашества, разведением для сбыта огородных овощей и фруктов и разными ремеслами; католиков в О. 3182, евр. 1014 (4 синагоги). В местечке находится волостное правление и больница волостная. Церковь в О. была уже в XVI в. В XVIII в. было три униатских церкви: Рождество—Богородичная, Михайловская и Николаевская. Рождество—Богородичная церковь существовала до конца XVIII в. Сначала она была деревянная, трехкупольная, с отдельной колокольней; в 1758 г. была построена новая церковь, тоже деревянная, из дубового дерева, об одном куполе; когда эта церковь прекратила существование, с точностью неизвестно, но в 1801 г. ее уже не было. Николаевская церковь была в той части О., которая называется «Селище» и которая в XVIII в. составляла отдельное поселение. Эта церковь была деревянная, с 3 куполами, с отдельной колокольней. Церковь эта закрыта в начале XIX в. (в 1831 г. ее уже не было) и приход ее присоединен к Михайловской, ныне Александро—Невской церкви. Церковище ее находится на крестьянской усадьбе, и место престола обозначено крестом. О Михайловской церкви известно, что существовавшее в XVIII в. здание ее было построено на средства прихожан и было трехкупольное. Здание это сгорело около 1790 г. и для богослужения устроена временная часовня в колокольне, а в 1790 г. заложена новая церковь, деревянная, в другом месте. Эта церковь, по построении новой в 1870 г., была разобрана (около 1880 г.), и материал употреблен на постройку сторожки. Нынешняя церковь в О. — Александро—Невская, зданием кирпичная, об одном куполе, планом крестообразная, с тремя входными дверьми, построена в 1850—1870 гг. помещиком Ал. Садовским по обязательству, данному им Правительству, которое хотело обратить в церковь костел О. и, по просьбе помещика, согласилось на замену его новой церковью. В церкви есть старинная икона, бывшая храмовою в Михайловской церкви, с изображением Собора Бесплотных Сил и осеняющей их сверху Св. Троицы. Кладбище в 1 вер. от церкви на юг.—зап.; старое («холерное») за селом на горе. В О. есть римо.—католический костел, построенный в 1474 г. К приходу костела принадлежат, кроме О., 12 сел; прихожан 2897 д. Церк. земли в О.: усад. 2 дес. 920 саж., пахот. 48 дес. 1020 саж., сенок. 13 дес. 1130 саж., леса 14 дес. 2050 с., под погостом и кладбищами 2 дес. 555 саж. Причт. помещения — деревянные, построены в 1883 г. на средства общества. Народное училище Мин. нар. прос. с 1898 г. Школа грамоты для девочек с 1894 г.; помещается в деревянном здании церковной сторожки.

ОСТРОВЧАНЕ с., на ровной возвышенности, окаймленной с с. и юг. двумя ручьями, соединяющимися на вос. и впадающими в р. Смолчич (отсюда, вероятно, и название); в 10 вер. к юг. от г. Каменца, в 8 вер. на сев.—вос. от м. Жванца. О., называвшиеся прежде Островчинцы, встречаются в документах с XV в. В середине XVI в. О.—ами владеет Хочимирская, в XVII в. — Конечпольские, в XVIII в. по частям — Лясоцкие, Снеховские, Замеховский и др.; с 1820 г. здесь владеют Старжинские. Ныне населения православного 444 муж. и 439 жен.; жители — малороссы—крестьяне, занимаются хлебопашеством. Церковь в О. была уже в XVI в. В первой половине XVIII в. Покровская церковь была малая, убогая, крытая соломою. В 1766 г. заложена на средства, собранных местным Братством, новая церковь, деревянная, однокупольная, с гонтовою крышею; стены ее были вальвованы, т. е. сделаны из бревен, окруженных соломою и глиною; кругом здание было «опасано», т. е. окружено навесом. В 1860 г. построена на средства прихожан и помещика Тита Старжинского нынешняя церковь, каменная, однокупольная, с колокольней вместе; план церкви — четырехугольник с полукружием для алтаря; построена на

новоотведенном месте (бывшей крест, усадьбы). Старая церковь тогда же разобрана; на месте престола ее поставлен каменный крест. В 1890 г. устроен новый иконостас. Церк. земли: усад. 1460 саж., пахот. 34 дес. 1730 саж. Причт. помещения — деревянные, построены помещ. Старжинским в 1881 г. Церк.—прих. школа с 1885 г. Помещается в деревянном доме, построенном в 1898 г. на средства местные с пособием от Учил. Совета.

ПАНЕВЦЫ (Паниовцы) с., расположено в красивой живописной местности при речке Смолчиче, в 7 вер. от г. Каменца. Местность здоровая; почва — черноземная, на которой хорошо произрастает пшеница и кукуруза. Село состоит из трех частей: Драчковки, Мурованных, также Старых Паневец, называемых иногда также Верхними (Горными), и Низших (также Дольных) Паневец. Эти поселения расположены вдоль извилистых берегов речки Смолчича в таком порядке: выше всех Драчковка, называемая иногда в документах Высшими Паневцами в отличие от средних — Мурованных и Низших, затем идут ниже по течению реки Мурованные и Низшие Паневцы. Паневцы (вообще) принадлежат к древним поселениям. В исторических документах село это является с половины XV в. В XVI в. Паневцы были местечком и принадлежали Ячимирскому и Черминскому; последний приобрел затем часть Ячимирского. Черминский имел двух дочерей, из коих одна вышла замуж за Блажовского, другая — за Николая Потоцкого, генерала Подольского (†1583г.). Наследство последнего получил один из пяти сыновей его Иван (1555—1611 гг.), бывший бездетным, а затем, после смерти сего последнего, наследовал наимладший брат его Стефан, воевода Брацлавский женатый на Мариане (или Мари) Могилянке, дочери Иеремии Могилы, господаря Молдавии (1593—1607 гг.), от которой имел трех дочерей. После смерти Ивана Потоцкого в 1631 г. вдова его вышла замуж вторично за Фирлея, воеводу Сандомирского, а когда и этот муж умер (1634 г.), жила в Каменце (оставаясь до конца жизни православною), и Паневцы (часть) составляли вдовью часть ее и дочери ее Софии—Виктории Потоцкой, католической монахини Каменецкого доминиканского кляштора. Так как предпринятая последнею постройка кляштора в Каменце требовала средств, то Могилянка заняла у племянника своего Николая Потоцкого 40000 злотых под залог Паневец и Шутновец. Скоро затем Николай Потоцкий (воевода Брацлавский, великий коронный гетман) приобрел эту часть в полную собственность, а также и часть у наследников Блажовских. Он имел пять сыновей, и из них только один наимладший имел потомство, именно — три дочери, из коих одна была монахиней, другая — Александра — вышла замуж за Николая Коссаковского и третья — Иоанна — за Вацлава Вельегорского; последние две и получили в наследство Паневецкие имения (впрочем, номинально, так как в то время Подолия принадлежала туркам). В 1727 г. Доминик Коссаковский уступил тетке своей Вельегорской свою часть Паневец, а внук сей последней Михаил Вельегорский продал в 1759 г. Паневцы генералу Павлу Старжинскому. В то время так называемый «Паневецкий ключ» составляли: Паневцы Мурованные, или Паневцы Низшие, Драчковка, Шугновцы, Устье, Сокол (часть) и Завалье. Большая часть сих имений так же, как Паневцы, и по настоящее время находится в руках наследников генерала П. Старжинского. Паневцы в прежнее время играли весьма важную роль в истории края. Здесь был замок — оборонительная окраинная крепостца, устроенная Иваном Потоцким, воеводой Брацлавским, во второй половине XVI в. Два раза осаждаемый турками в 1621 г. (Османом) и 1633 г. (Абазой—пашею), этот замок выдержал оба раза счастливо осаду. В 1651 г. казаки, под предводительством Джерджалия, после безуспешного штурма Каменца 19 мая взяли Паневецкую крепость, причем им отворил ворота какой-то поляк Тржилатковский, уговорившись получить за это чин полковника казацких войск, но казаки, вступив в замок, повесили его за измену своим. Возобновленный во второй только половине XVIII в.

Паневецкий замок временно оживился во время занятия его конфедератами 1769–1770 гг., а затем мало-помалу превращался в развалины; остатки его сохранились до сих пор. На обрывистом, высоком берегу Смотрича высятся серые стены этой бывшей крепости, образуя неправильный многоугольник; они входят в состав помещичьего сада. Здесь же виднеется построенный уже в текущем столетии дом владельца Паневец. Интересны здесь здания, служащие теперь конюшнею, сараем и амбаром, выстроенные из камня в два этажа, прежде, несомненно, соединявшиеся с замком и входившие в состав его фортификации. Эти здания, довольно хорошо сохранившиеся, имеют свою историю. В них с 1595 по 1611 г. помещалась кальвинская школа низшая и высшая, или академия, и одновременно почти, с 1601 по 1611 г. — типография польская. Все это устроил усердный реформатор Иван Потоцкий. Паневцы были после Хмельника (Лит. уез.) вторым пунктом, где временно водворилась — было в Подолии реформация, известная в Польше на языке усердных католиков под именем арианства. Во главе типографии стоял Лаврентий (Ваврженец) Малахович. Изданий Паневецкой типографии известно семь. Обок зданий бывшей академии находится теперь нечто вроде башни, внизу квадратной, вверху восьмиугольной, заканчивающейся крышею в виде низкого купола, — это кальвинская каплица, превращенная после смерти Ивана Потоцкого его наследниками в католическую каплицу. В склепе под этой каплицей погребен был сам основатель академии, умерший в 1611 г. под Смоленском. В настоящее время Паневцы представляют зажиточное село; следов того, что они были когда-то местечком, нет в наличности. Ныне к Паневецкому приходу принадлежит дер. Паневецкая Мужа или Слободка с небольшим поселком Лесовые Паневцы — это все новые поселения. В Паневцах в XVI в. было две православных церкви. В XVIII в. существовало три церкви и при них отдельные приходы — в Паневцах Старых, Низших и Драчковке. Ныне в Паневцах (вообще) одна Успенская церковь; она находится в Паневцах Старых, быв. местечке. Здесь в первой половине XVIII в. церковь была до половины каменная, а вверху деревянная. Около 1758 г. была построена новая каменная церковь, старанием эконома Антония Домбровского и местных прихожан. Эта церковь существует по настоящее время с позднейшим прибавлением (около 1860 г.) каменной колокольни при входе в церковь. При церкви в прошлом веке было братство, устав которого утвержден в 1732 г. Каменецким официалом Гедеоном Захаржевским от имени униатского митрополита Афанасия Шептицкого. Воссоединена эта церковь с православием в 1796 г. протоиереем Кривицким. О прежде бывших церквях в других частях прихода известно следующее. В Паневцах-Низших была церковь во имя Св. Великомуч. Димитрия Солунского; по описанию визиты 1740 года, она была устроена из хвороста, обмазана глиной и выбелена; в 1758 г. имела только одно священническое облачение. Эта церковь просуществовала до настоящего столетия, благодаря усердной поддержке прихожан; упразднена в 1832 г. К этому времени произошел раздел имений Паневецких, и одна часть Низших Паневец перешла к владельцу Паневец Мурованных, а другая — к владельцу с. Шутновец. Применительно к сему делению и приход Низших Паневец отчасти был присоединен к Успенской Паневецкой церкви, отчасти — к Шутновецкой. Земля церкви Низших Паневец перешла в собственность Шутновецкой церкви. В настоящее время место, где была Димитриевская церковь, обнесено рвом, на месте престола стоит крест, а кругом находится много надмогильных крестов. Драчковка основана в начале прошлого века каким-то поселянином Феодором Драчкою, который был и создателем первого здесь приходского храма в честь Введения Пресв. Богородицы. Это было, вероятно, около 1716 г.; в этом году была выдана владельцем Паневец Вельгорской презенту первому священнику той церкви Андрею. Эта церковь была весьма бедная, крытая соломою (1740 г.). В 70-х годах прошлого века церковь была капитально отремонтирована; просуществовала она до 1853 г., когда была упразднена, и приход ее присоединен к Успенской церкви



Руїни замку у с. Чернокозинцях. Сучасне фото.

Старых Паневец. Драчковская церковь не скудно была наделена угодьями. С течением времени угодья сей церкви, в количестве 47 дес., уже во второй четверти текущего столетия перешли в руки владельцев с. Паневец. Ныне в Паневецком приходе числится прихожан 845 муж. п. и 864 жен. Церковной земли: усад. 1 дес. 1191 саж., пахот. 57 дес. 1277 саж. Причт. помещения устроены помещиком в 1885 г. В приходе три школы: церк.-прих. в Верхних Паневцах с 1883 г., помещается в собственном новом удобном доме, и две школы грамоты: одна в Низших Паневцах с 1894 г., а другая в Паневецкой Мукше также с 1894 года.

ПАРАЕВКА с., в долине при ручье Кизе, притоке Жванца; от Каменца в 18 вер. на зап., возле с. Чернокозинец. Климат здоровый, несколько сырой, вследствие обилия ключей. Почва черноземная, с глинистой подпочвою, местами супесчаная и каменистая. П. в документах впервые упоминается в XVII в. Когда в 1653 г. село Павловка, составлявшее фундуш Чернокозинецкого костела, было разорено татарами, то каменецкий бискуп Кабельский взамен его дал этому костелу Параевку, принадлежавшую каменецким бискупам. В 1842 г. П. взята в казну, а Чернокозинецкому костелу дано было 33 дес. пахот. земли и назначено жалованье ксендзу; остальные земли даны в надел крестьянам. Население — православное, 356 муж. и 350 жен.; жители — малороссы-крестьяне, занимаются хлебопашеством. Церковь в П. упоминается с XVII в., но о ней никаких сведений не сохранилось. Нынешняя церковь построена прихожанами в 1781–1784 гг. Она — деревянная, небольшая, трехкупольная; до 70-х годов имела кругом навес, крытый соломою, как и вся крыша; посвящена Покрову Божией Матери. В 1893 г. она обшита снаружи досками, покрыта гонтою, устроены водосточные трубы. До 1845 г. она была самостоятельной с особым приходом, а затем приписана к Чернокозинцам; в 1894 г. при ней опять

образован приход. Церк. землі: усад. 1776 саж., пахот. 46 дес., хутора 2 дес. 144 саж. Дома для священника и псаломщика — деревянные, построены в 1896–1898 гг. на общественные средства с пособием из сумм позем. сбора. Церк.–прих. школа с 1894 г.; помещается в деревянном здании, построенном в 1898 г. на средства прихожан с пособием от Учил. Совета.

ПОДФИЛИПЬЕ с., на покато́м скалистом берегу р. Збруча, у австрийской границы, от почт. ст. Лянцкорунь в 20 вер. на юг.–зап., от м. Оринина в 11 вер. на юг.–зап. Климат несколько сырой, благодаря многоводию; весной часть села затопляется разливом реки и горными потоками. Почва черноземная, обильно орошаемая; но на полях иногда попадают мокрые, гнилые места («млаки»), на которых ничего не растет. В документах П. упоминается с конца XV в. В 1510 г. владелец села Яков Подфилипский, каштелян Каменецкий, выхлопотал П. Магдебургское право, по которому оно стало именоваться местечком, но это именование П. скоро утратило. После Подфилипских им владели Потоцкие, затем в XVIII в. здесь было некоторое время несколько совместных владельцев, после которых имение сосредоточил в своих руках гр. Иосиф Красинский, генерал коронных войск. При первом разделе Польши в 1772 г. часть земель П. отошла к Австрии, и до сих пор помещики П. владеют за границей 300 моргами с фольварком, называемым «Замостье». Теперь имение дешевле принадлежит Охоцким. У южного края села есть урочище, называемое «Монастырок», покрытое искусственными неровностями; в 3 вер. от села на юг.–вос., два больших кургана. Населения православного 560 муж. и 601 жен., католиков 31, евр. 14; жители — малороссы–крестьяне, занимаются хлебопашеством, но, вследствие небольшой величины земельных участков, многие уходят летом на работы в Бессарабию; из ремесел распространено ткачество. В П. есть пограничный пост. Церковь в П. в XVIII в. была униатская в честь Св. Арх. Михаила, деревянная, трехкупольная; в конце века она горела, и устроена часовня; в 1800 г. приход присоединен к православию. В 1826 г. начата и около 1843 г. окончена постройка на средства прихожан нынешняя церковь, планом крестообразная, об одном куполе; иконостас в ней четырехъярусный, купленный в 1843 г. у Петро–Павловской церкви г. Каменца; на наместной иконе Божией Матери означен 1715 г. В 1871 году церковь покрыта жстью. Колокольня — отдельно от церкви, в виде навеса на 4 столбах; на одном колоколе помечен 1761 г. Кладбище в 360 саж.; древнее кладбище от церкви возле местного пограничного поста. Церк. землі: усад. 2382 саж., пахот. 35 дес. 573 саж. (в 3 сменах), неудоб. 1 дес. 310 саж., погоста 270 саж. Дом священника и хозяйственные помещения построены в 1887 г. помещиком; дома и помещений для псаломщика нет. Церк.–прих. школа с 1885 г.; помещается в каменном здании, построенном в 1895 г. на местные средства.

ПРИВОРОТЬЕ (Орининское в отличие от Маковского, Каменецкого уезда и Ушицкого) с., расположено на низменности при ручейке; от Каменца в 17 вер. на сев.–зап., от м. Оринина в 4 вер. на юг.–зап. К приходу П. принадлежат деревни: Кизя при р. Кизе, впадающей в Збручу у с. Завалья, в 1 вер. к юг. от П., и Добрая Воля при р. Кизе в 1 вер. к юг. от П. Климат здоровый; недостаток хорошей воды. Почва — черноземная. П. в документах упоминается с XVI в. и принадлежало к имениям Кирдеев. Деревни Кизя и Добрая Воля возникли в XVIII в. Население — православное, 968 муж. и 1013 жен.; это — малороссы–крестьяне, занимающиеся хлебопашеством. Церковь в П. была уже в XVI в. В XVIII в. церковь была в честь Св. Параскевы (14 окт.); до 1785 г. она была деревянная, очень малая; в 1785–1788 гг. построена новая церковь, деревянная, однокупольная. В 1894 г. построена ныне существующая каменная церковь возле старой церкви, на средства прихожан, стоимостью ок. 15 тыс. руб., при старании местного священника Григория Угриновича, в честь Вознесения Господня; старая же разобрана в 1896 г. Из дерева ее устроена церковная ограда.

Колокольня каменная вместе с церковью; есть колокол от 1718 г. Кладбище в 300 саж. от церкви, отведено в 1890 г.; есть два старых кладбища. Церковной земли: усад. 1 дес. 2031 саж., пахот. 34 дес. 415 саж., неудобн. 1 дес. 2171 саж., погоста и кладб. 1 дес. 873 саж. Церк.–прих. школа в П. с 1888 г.; помещается в деревянном здании, построенном в 1895 г. на средства прихожан при пособии из Училищного Совета. Церк.–прих. школа в д. Кизе с 1888 г.; помещается в деревянном здании, построенном в 1888 г. на средства общества. Школа грамоты в д. Доброй Воле с 1895 г.; помещается в наемном доме.



Церква у с. Княгинині. Сучасне фото.

ПУДЛОВЦЫ с., расположено к северу от г. Каменца в 6 вер., при речке Смотриче, частью по самому берегу ее, а частью на ровном пространстве выше скалистого берега речки; против села на левом берегу Смотрича лежит деревня Циолковцы, приписанная к с. Голоскову. Гигиенические условия этой местности благоприятны для здоровья населения; почва — черноземная. Первое упоминание о П. встречается в перечне сел Каменецкого округа, с которых в 1460 г. разрешено было взимать десятину в пользу Каменецких бискупов. В 1542 году село было совершенно разорено татарами, но скоро отстроилось вновь и в 1566 году принадлежало Язловецкому, а в 1569 году — Кремпскому. В начале XVII в. П. были приобретены Потоцким, а в 1628 году Брацлавский воевода Николай Потоцкий пожертвовал их Каменецкому кляштору доминиканок как приданое дочери, которая в то время дала монашеский обет и вступила в тот монастырь. В 1843 г. имение поступило в казну; земля отошла частью в крестьянские наделы, а частью (68 дес.) дана Подольскому архиепископскому дому и Каменецкому Троицкому монастырю (3 дес. под мельницу). В настоящее время здесь насчитывается при-

хожан–малороссов крестьянского сословия 485 муж. и 527 жен.; сверх того есть 118 д. об. п. католиков и 8 д. евреев. Главным занятием населения служит земледелие, а подспорьем к нему — ломка камня и доставка его в г. Каменец, а также извоз. О Пудловецкой церкви известно только с XVIII в., когда она была униатскою; при ней числилось прихожан только 20 д. Эта церковь, как и нынешняя, была посвящена в честь препод. Параскевы (14 окт.), деревянная, с тремя низкими куполами, крытая гонтою. В 1758 г. она была переделана в однокупольную; к концу того века обветшала, вследствие чего в 1799 г. была построена новая деревянная церковь, просуществовавшая 70 лет. Место этого храма теперь составляет часть псаломщической усадьбы; престол ее отмечен крестом на каменном фундаменте. Ныне существующая Параскевская небольшая деревянная церковь построена на средства казны в 1869 г. и первоначально была покрыта гонтою, а в 1882 г. перекрыта жостью; иконостас в ней одноярусный. Колокольни при церкви нет; на постройку ее теперь собираются средства и заготавливается материал. В церкви есть две иконы, писанные на холсте, изображающие Св. Иоанна Предтечу, а также И. Христа во гробе; эти иконы присланы в дар Академией Художеств Пудловецкой церкви, как беднейшей. Кроме того, церковь имеет один прибор серебряных богослужебных сосудов, пожертвованный Императрицею Марией Александровною в 1865 г. Церковной земли: усад. 7 дес. 1464 саж., пахот. удобн. 31 дес. 2184 саж. и неуд. 1 дес. 480 саж., всего 40 дес. 1728 саж. Приходское кладбище находится в расстоянии $\frac{1}{4}$ вер. от церкви. Священнические постройки все каменные, возведенные в 1885 г., а псаломщические — деревянные, с 1892 г. В П. есть две школы: церк.-прих. с 1882 г., для которой в 1890 г. построено очень хорошее каменное здание частью на средства приходского священника Симеона Садовского (400 руб.), а частью на суммы попечительские и из Епарх. Училищного Совета, и школа грамоты для девочек с 1899 г.

РЕПИЦЫ с., на обоих покатых берегах р. Жванчика, от Каменца в 12 вер. на сев.-зап., от м. Оринина в 2 вер. на юг. К приходу Р. принадлежит д. Теклиовка — в 3 вер. от Р. на вост., при дороге из Каменца в Оринин. Местность лесистая, здоровая; почва черноземная, местами тинистая и песчаная. Название Р., может быть, произошло от слова «рипа» — долина, овраг, а Т. названа по имени владелицы Р. в XVIII в. Феклы Аксамитович, урожденной Витте. В документах Р. упоминаются с конца XV в. Ныне населения православного 729 муж. и 714 жен., католиков 173, евр. 2 семейства. Прихожане — малороссы–крестьяне, занимаются хлебопашеством. В XVIII в. в Р. было две церкви: Успенская и Покровская. Успенская была построена около 1709 г., деревянная, трехкупольная; к началу XIX в. церковь эта так обветшала, что в ней стало опасно служить, и посему она была упразднена, а приход присоединен к Михайловской церк. Здание последней, существовавшее до половины XIX в., было построено тоже в начале XVIII в. на средства «громады» (общества); оно было деревянное, о 3 куполах. В 1859 г. построена на средства прихожан нынешняя церковь, каменная, об одном куполе с колокольнею, крытая железом, планом крестообразная; в 1882 г. устроен новый иконостас. Кладбище новое недалеко от церкви; есть еще два упраздненных кладбища, тоже недалеко от церкви, и чумное кладбище в помещичьем лесу. Из священников Покровской церкви оставил по себе добрую память Панкратий Кобрацкий (1843–1857 гг.) как пастырь, строго следивший за нравственностью прихожан, бывший смелым защитником угнетенных крестьян перед помещиком, выстроивший каменную церковь и т. п. Церк. земли: усад. 2 дес. 108 саж., пахот. 30 дес. 672 саж., сенок. 6 дес. 2368 саж., погоста и кладбищ 1 дес. 305 саж. Причт. помещения — деревянные, частью построены, частью перестроены в 1872 г.; дом для псаломщика не перестраивался тогда и ныне очень ветхий; амбара и погреба у псаломщика нет. Церк.-прих. школа в Р. с 1881 г.; помещается в деревянном



Палац у Панівцях. Мал. Н. Орди.

здании, построенном в 1881 г. на средства общества. Школа грамоты в Теклиовке. с 1897 г. Помещается в наемном доме.

РОГОЗНА с., расположено при р. Днестре, на равнине, значительно возвышающейся над уровнем реки и понижающейся от севера к югу; от м. Студеницы в 2-х вер., а от уездного гор. в 25 вер. Климат вполне благоприятный; местность здоровая. Почва — смесь чернозема с песком; хотя она большим плодородием не отличается, но способствует произрастанию садовых деревьев. Имение принадлежало некогда Садовским, затем Потоцким, Мошинским, Шембекам; в последнее время куплено Гарашиным, а теперь принадлежит Е. И. Казибезовой. К Рогозной относится приселок Филяновка. Населения в приходе 549 муж. и 550 жен.; все — малороссы, веры православной. Главнейшее их занятие — хлебопашество, а также садоводство: почти у каждого крестьянина имеется фруктовый садик; главный продукт садоводства, доставляющего значительный доход, — сушеные сливы. Первая Иоанно-Богословская церковь в селе существовала до 1879 г.; время основания ее неизвестно. На месте ее стоит теперь каменный крест. Новая также Иоанно-Богословская церковь застроена гр. Шембеком еще в 1857 г., а окончена старанием крестьян в 1879 г.; зданием каменная, с такою же колокольнею. Церк. земли: усад. 2 дес., пахот. 36 дес. 2643 саж. Причт. помещения ветхи. Церк.-прих. школа с 1891 г.

РУДА с., на равнине у ручья Рудки, от г. Каменца в 12 вер. к ю., от почт. ст. Жванец в 5 вер. к сев.-вос. Климат — здоровый, немного сухой; вода большею частью плохая; почва — глинистая и черноземная. Руда — поселение древнее: в 1422 г. упоминается уже Новая Руда, почему можно думать, что еще более древнее поселение — Старая Руда. В XVI в. Р. была королевской «державою»; ею владели (арендовали) сначала Собоцкие, от которых путем приданого Р. перешла к Ив. Стогневу; у последнего ее выкупил Струсь, который у короля приобрел право на вечное потомственное владение ее. В 1605 г. Юрий Струсь, каштелян Галицкий, записал Р. своей дочери Елене, монахине францисканского ордена, а последняя уступила ее своей сестре Елизавете Калиновской. Затем Р. последовательно переходила к Лянцкоронским, Скоповским, Йорданам и Комарам. Комар около 1820 г. продал Р. Старжинскому, у которого ее купил в 1850 г. Гаевский; наследникам последнего, Жебровским, Р. принадлежит и теперь. Население Р. православное, 519 муж. и 559 жен.; жители — малороссы–крестьяне; кроме хлебопашества, занимаются ткачеством, извозом, отхожими промыслами, разведением для сбыта домашней птицы. Церковь в Р. была уже в XVI в. В первой половине XVIII в. церковь была Кресто-Воздвиженская, деревянная, оч. малая, облепленная глиною, крытая

соломою, с главкой, построена на средства прихожан. В 1761 г. владелец Р. Лянцкоронский выдал церкви дарственную запись (эрекцию) на землю. В 1775 г. выстроена на средства прихожан новая церковь, тоже Кресто-Воздвиженская, деревянная, с одним восьмигранным куполом. В 1866 г. построена нынешняя Покровская церковь, каменная, о 5 куполах, с отдельной каменной колокольней, на Высочайше ассигнованную сумму и частью на средства прихожан. В церкви есть старинная риза из турецкого шелка с рисунками из охотничьей жизни. В вост. части села находится старое церковие; существовавшая там церковь, по преданию, сожжена турками, а возле — старое упраздненное кладбище. С 1727 г. в Р. священствовали из рода Кулаковских и по 1838 г. их было 4; затем здесь долго священствовал протоиерей Григорий Снегурский (с 1849 по 1897 г.), бывший 51 год благочинным, замечательный по своей доброй пастырской деятельности. Церк. земли: усад. 1 дес. 2004 саж., пахот. 72 дес. 1263 саж., неудобной 2 дес. 738 саж. Причт. помещения выстроены частью на средства помещиц, частью на поземельный сбор. Народное училище Мин. нар. прос. с 1877 года.

РУНКОШЕВ с., расположено на двух небольших возвышенностях, разделенных между собою оврагами; от г. Старой Ушицы в 13 вер. к сев. Климат вполне благоприятный для здоровья. Почва местами черноземная, местами глинистая, а местами кремнистая. Р. — поселение старое. В 1431 г. это село (под именем «Румкошевцы») дано было польским королем некоему Якову из Ячка. Впоследствии часть Р. стала королевским имением, а другая — владением частных лиц, каковое деление осталось и по настоящее время. Население — малороссы, издревле православные, занимаются хлебопашеством; прихожан 725 муж. и 678 жен. Существующая ныне церковь — деревянная, ветхая, в честь Покрова Пресв. Богородицы, построена в 1777 г. Иконостас — шестиярусный; между иконами замечателен образ Божией Матери, по преданию, во время пожара церкви найденный неповрежденным. Церк. земли: усад. 4 дес. 1225 саж., пахот. 53 дес. 1414 саж. Церк.-прих. школа существует с 1892 г.

РЫХТА с., при р. Жванчике на косогоре; от г. Каменца в 12 вер. к юг.-зап., от жел.-дор. ст. Ларга в 35 вер. на сев.-зап. Климат здоровый, но несколько сухой: полям недостает влаги. Почва — глинистая и черноземная, по местам каменистая. До половины XVII в. Р. называлась Новоселкой. Около половины XVI в. ею владел Радецкий, затем — Лянцкоронские; в 1596 г. Елизавета Лянцкоронская продала это имение Войцеху Гумецкому, подольскому стольнику. Гумецкие устроили здесь небольшой замок, и это село стало гнездом рода Гумецких, живших и действовавших на Подолии около 1½ века; Войцех Гумецкий и назвал это село Рыхтами (для отличия от других Рыхт — Рыхтами Гумецкими). В XVIII в. имения Гумецких раздробились, и Р. перешла в другие руки. В Р. сохранились остатки замка; они представляют четырехугольник в 70х20 арш., обнесенный стеною, с башнями на углах. В 1848–1868 гг. замок служил объединением для подольско-польских литераторов, так как тогдашний владелец Рыхты Головинский и зять его Подвысоцкий были любителями литературы и искусства, собирали коллекции картин, книг, рукописей; эти коллекции по смерти владельцев перешли в разные руки. Ныне населения в Р. православного 539 муж. и 473 жен., католиков 14, евр. 17. Прихожане — малороссы-крестьяне, хлебопашцы. Церковь в Р. в XVIII в., как и теперь, была Косьмо-Дамиановская. В первой половине XVIII в. она была деревянная, трехкупольная, а к 1758 г. уже однокупольная; построена была местным священником Марком Чернышем, священствовавшим здесь в 1711–1742 гг. В 1766 г. построена новая деревянная трехкупольная церковь, которая в 1832 г. сгорела, а в 1864 г. на средства прихожан, при пособии в 1500 руб. из казны, построена нынешняя церковь, каменная, однокупольная, планом крестообразная, с колокольней

вместе. Церк. земли: усад. 1 дес. 311 саж., пахот. 35 дес. 1900 саж., сенок. 4 дес. 400 саж. Причт. помещения все построены в 1895 г. на суммы позем. сбора. Церк.-прих. школа с 1884 г.; помещается в здании, построенном в 1895 году.

РЫХТЕЦКАЯ СЛОБОДКА с., расположено на равнине; восточную свою часть, называемую «Морозовым», примыкает к р. Жванчику; от г. Каменца в 14 вер. к юг.-зап., от почт. ст. м. Жванца в 8 вер. к сев.-зап.; местность обилует «мочарами»; почва — глинистая. Село основано Гумецким, владельцем Рыхты, около 1700 г. (т. е. непосредственно по очищении Подолии турками, и в 1702 году уже имело церковь); в отношении землевладения имело одинаковую судьбу с Рыхтою. Помещичьи земли считаются с землями Р. Ныне здесь населения православного 946 муж. и 951 жен.; это — крестьяне-малороссы, которые, кроме земледелия, занимаются приготовлением конопляного масла, пшеничного крахмала, садоводством (збыт в Каменце). Успенская церковь в Р. Сл., построенная в 1702 г. прихожанами при ближайшем участии священ. Стеф. Доброшинского, была деревянная, вымазанная глиною, однокупольная, крытая соломою. В 1766 г. построена тоже деревянная, небольшая (20х7½ арш.), трехкупольная. С 1894 г. начата постройкою новая каменная церковь, оконченная в 1899 г. и освященная 21 дек. того года; она — пятикупольная, стоимость ее около 25000 руб., из коих около 20 т. пожертвовано прихожанами и 3800 руб. отпущено Св. Синодом. Церк. земли: усад. 2 дес. 1446 саж., пахот. 31 дес. 1186 саж., неудобной 2 дес. 2174 саж. Причт. помещения построены помещиком в 1884 г., но дом священника по ветхости не принят строительной комиссией. Церк.-прих. школа с 1885 г.; помещается в новом удобном здании.

СОКОЛ с., при р. Днестре, в 20 вер. от Каменца на юг.-вос., от почт. ст. Жванец в 9 вер. на вос. К приходу принадлежит д. Кавечино в 5 вер. к юг. от С. и Межигорье в 2 вер. к юг.-зап. от С. Климат не вполне благоприятный, несколько сырой. Почва черноземная и супесчаная. С. известен из документов уже в начале XV в.: в 1406 г. Ягайло, занявший Подолию с Витовтом, дал это село Томку из Коморник; в 1565 г. оно принадлежало Цикловской, в 1569 г. — Срочицкому. Затем С. переходит к Струсям; в 1605 году Юрий Струсь дал это имение своей дочери Елене, а затем оно перешло к Калиновским. В XVII веке С. делилось на несколько частей; в XVIII в. было главных две части: одна — Виельгорских, у которых купил эту часть Павел Старжинский, владевший Паневцами, а другой частью владел коронный гетман Вацлав Ржевуский; от этого две части получили название: одна — «Паневцины», а другая — «Гетманцины» (это название за двумя частями села сохраняется до сих пор). Что касается приписных к приходу деревень, то Кавечина основана в XVIII в. владельцем С. Кавецким (отчего и получила название), а Межигорье возникло после 1820 г., благодаря тому, что один из местн. владельцев, Рожалковский, построил в поле за С. дом и фольварок, вокруг которых стали селиться крестьяне. Ныне населения православного 1085 муж. и 1079 жен.; это — малороссы-крестьяне, которые, кроме земледелия, занимаются ремеслами: плотничеством, столярством и кузнечеством, но все только для своих потребностей; занимаются также сплавом леса. Церковь в С. была в XVI в. В первой половине XVIII в. здание ее было очень бедное, деревянное, крытое соломою, без купола. В 1788 г. прихожане выстроили новую церковь, каменную, с деревянным верхом, с одним куполом, планом крестообразную, посвященную имени Св. Архистр. Михаила, как и раньше существовавшая. В 1888 г. церковь была отремонтирована, причем над притвором пристроена трехъярусная колокольня; два верхних яруса ее деревянные. Церк. земли: усад. 1 дес. 2287 саж., пахот. 39 дес. 1275 саж. Причт. помещения — деревянные, построены местными помещиками в 1885 г. В С. существует народное училище Мин. нар. прос. с 1876 г. и школа грамоты для девочек с 1898 года.

СМОТРИЧ м., розположено при слиянні двох невеликих річок Яромірки і Смотрича на живописному півострові, оточеному долинами. К приходу м. Смотрича приписані деревні: Старая Гута, Антоновка і Мниховка. От губернского города приход отстоит в 30 вер. на сев. Низменное местоположение прихода, окруженного речками, делает его не вполне благоприятным в климатическом отношении для здоровья: весною и осенью не редки эпидемии. Народонаселение состоит из крестьян православного исповедания (муж. 1481 и жен. 1465), католиков (муж. 488 и жен. 531) и евр. (муж. 868 и жен. 879). Крестьяне занимаются, главным образом, хлебопашеством, а евреи — торговлею и ремеслами. Почва — каменистая, глинистая и песчаная; часто бывают неурожаи. Смотрич — весьма древнее поселение. Литовско-русская летопись говорит, что, когда после победы Ольгерда над татарами при Синеи Воде (около 1362 г.) явились в Подолию Кориатовичи и начали «боронити» Подольскую землю от татар, «напервей нашли себе тверзю на реце на Смотричи; тут пакъ себе нарядили городъ Смотричъ». То же повторяют летопись Быховца, историк Стрыйковский (XVI в.) и др. Думают, что на первых порах господства князей Кориатовичей в Подолии Смотрич был столицей ее и в нем жили эти князья — «господари Подольской земли», пока первенство не перешло к Каменцу; но, во всяком случае, при Кориатовичах Смотрич был административным центром одного из пяти бывших в то время округов Подолии (Каменец, Смотрич, Скала, Червоногород и Бакота). В грамоте Юрия и Александра Кориатовичей Каменцу от 1374 г. упоминается Смотричский воевода Олеско, а в грамоте кн. Александра, выданной Смотричским доминиканам в 1375 г., упоминается воевода Смотричский Рогозко. После смерти трех Кориатовичей, когда четвертый князь Феодор, сделавшись единым правителем Подолии, оказал неповиновение князю Литовскому Витовту, последний силою добыл подольские города, в том числе и Смотрич, и поставил в них своих старост. Затем Смотрич разделял судьбу других западно-подольских городов того времени, т. е. Витовт за деньги переуступил эти подольские города своему двоюродному брату, польскому королю Ягайлу, а этот дал их польскому вельможе Спытку Мельштинскому. После смерти Спытка, западно-подольские города, выкупленные у вдовы его, переданы были Ягайлом литовскому князю Свидригайлу. Затем Подолия была силою отнята у Свидригайла Витовтом и Ягайлом, и здесь сначала господствовал польский король Ягайло, а потом Литовский великий князь Витовт. Во время литовско-польской войны, возникшей после смерти Витовта, Смотрич был за Польшою, и в 1431 году его напрасно осаждал Свидригайло. По перемирию между Ягайлом и Свидригайлом в 1431 г., Смотрич оставлен во владении первого. После этой борьбы Подолия в 1434 году делается польской провинциею под именем Подольского воеводства, и Смотрич до конца XV в. остается административным центром одной из пяти волостей или округов Подольского воеводства, а в 1448 году он получил немецкое или Магдебургское право. В конце XV в. С. был разорен татарами и потерял свое значение административного центра; к концу XVI столетия город стал несколько подниматься, но около 1615 г. он снова был разорен татарами (в то время С. был в долгосрочной аренде у Якова Потоцкого, которому в 1610 г. король Сигизмунд III дал этот город, с некоторыми селами); в 1661 г. Смотрич опять разорен. В XVIII в. Смотрич составил особое староство, и Смотричскими старостами были: Иван Потоцкий, брацлавский каштелян († 1729 г.), Андрей Малаховский († 1744 г.) и Феодор Потоцкий, обменявший в 1768 г., с разрешения короля, свое имение Яругу (ниже Могилева) на Смотричское староство. Около 1791 г. Смотрич признан королевским городом (дан герб — изображение Св. Георгия), а окрестные пахотные земли — собственностью города. Но скоро край был присоединен к России, и при происшедших затем переменах случилось так, что Смотрич остался за Потоцким. В 1808 г. Смотрич был признан заштатным городом, хотя земли, бывшие раньше королевскими, старостинскими, остались во владении Потоцких. В 1810 г. мещане



Рихта. Мал. Н.Орди.

получили свое особое управление — магистрат, который функционировал здесь около 25 л. В 1837 г. Смотричский магистрат упразднен, а мещане с незначительными доходами своего города, переименованного в местечко, подчинены Каменецкой думе. Из памятников старины здесь замечательны незначительные остатки бывшего некогда в Смотриче замка и большой курган («могила»). Что касается приписных деревень, то Старая Гута, по всей вероятности, явилась в начале XVIII в. в лесах; название этого поселения показывает, что это был первоначально стеклянный завод. К тому же времени относится и происхождение Антоновки. Мниховка же (или, по теперешнему народному названию, Миховка) принадлежала некогда Смотричскому доминиканскому кляштору (мнихам-монахам) как данная этому кляштору еще в 1375 г. кн. Кориатовичами. В 1833 г. Мниховка поступила в казну. В тарифах XVI в. упоминаются смотричские священники: в 1530 г. — Григорий, в 1542 г. — Иван и в 1565 г. — два священника, но нужно полагать, что церкви существовали здесь еще раньше. Из визиты прошлого века мы узнаем, что в Смотриче было две церкви — Николаевская и Успенская. Насколько известно, первая, Николаевская церковь, была построена в начале XVIII в. (1710 или 1718 г.) на средства прихожан, деревянная, трехкупольная; перестала существовать в самом начале XIX в. Успенская церковь в прошлом веке находилась на том же месте, где и ныне стоит приходская церковь. Эта последняя, насколько можно судить на основании исторических документов, по счету — третья, в честь Успения Пресв. Богородицы; первая, построенная на средства прихожан, просуществовала до 1745 г.; вторая, деревянная, была освящена в 1746 г. и просуществовала до тридцатых годов настоящего столетия; сначала (1759 г.) она была трехкупольная, а затем (в 1790 г.) двухкупольная (над алтарем купола не было, а потолок). Ныне существующая Св.-Успенская церковь построена в 1831 г. старанием прихожан и местного священника Николая Стопневича. Эта церковь — каменная, однокупольная, крестообразная (по плану). В 1870 г. на церкви перестроен купол и устроен новый иконостас; в 1886 г. церковь внутри расписана священными изображениями, а в 1898 г. церковь расширена в длину на 8 арш, сделан новый притвор, сделано двое дверей с железными навесами на четырех колоннах, перезолочен иконостас с написанием новых икон, настлан новый пол, устроены хоры и вся церковь расписана священными изображениями. При церкви деревянная колокольня, построенная из материала старой церкви в 1833 г. Кроме этой, на кладбище есть церковь в честь Всех Святых, построенная в 1868 г. прот. Николаем Стопневичем, который возле церкви и похоронен. Эта церковь — однокупольная, каменная, крестообразная. Строитель ее протоиерей Николай Стопневич (1828–1875 гг.) оставил по себе у прихожан добрую память своею энергичною деятельностью на пользу церкви и прихода. Церк. земли: усад. 2

дес., пахот. 37 дес., сенок. 2 дес., а всего 41 дес. Дома для прирота церковные, деревянные, построены в 1895 г. на суммы позем. сбора. В приходе существует одна церк.–прих. школа и три школы грамотности: церк.–прих. школа суц. в м. Смотриче с 1868 г. и с 1892 г. помещается в собственном здании; в д. Старой Гуте школа грамоты открыта в 1893 г.; в д. Антоновке школа грамоты с 1894 г. и, наконец, в 1898 г. открыта школа грамоты в м. Смотриче.

СТУДЕНИЦА м., расположено на берегу р. Днестра, в долине, окруженной горами; с сев. на юг. оно прорезано речкою Студеницею, здесь впадающею в р. Днестр. Отстоит от гор. Каменца в 32 вер., а от м. Китайгорода в 10 вер. к вос. В местечке много садов (по преимуществу сливовых); почва в местечке — чернозем с мелкими камешками, а на полях разнообразная: есть и чернозем, и глина, и камень. Населения православного 776 муж. и 728 жен.; евр. около 550 душ. Прихожане — крестьяне–малороссы, но есть немного и молдаван; занимаются, кроме хлебопашества, садоводством, рыболовством и продажою свиного мяса, а также мелкой торговлей в базарные дни, которые бывают здесь по понедельникам. Главный продукт садоводства — сушеные сливы, которых иногда продается здесь около 1500 бочек в год, на сумму около 35000 руб. С. поселение древнее. Оно упоминается в грамоте Подольского князя Феодора Кориатовича, данной некоему Немире в 1388 г. на владение Бакотою и некоторыми окрестными поселениями, в том числе и Студеницею. В 1432 г. С. дана была Конраду Кемличу и затем принадлежала его наследникам. В конце XV в. это заселение было очень незначительным: по налоговому списку 1493 г. здесь числилось только 2 дыма, а в 1530 г. оно было совсем пусто, вероятно, вследствие набегов татар или волохов. Вообще судьба этого окраинного местечка замечательна: оно много раз было разоряемо и опустошаемо, нередко совсем оставалось безлюдным. Так, после запустения в конце XV в. и начале XVI в., застроенная вновь около конца XVI в. Студеница в XVII ст. становится большим местечком, имевшим замок для защиты; здесь было много купцов — армян, евр. и греков. В 1633 г. местечко подверглось нашествию турок под начальством Абазы–паши; жители три дня защищались в замке, но турки взяли замок, сожгли местечко и забрали в неволю много народа. В 1635 г. сейм, принявший во внимание тяжелые потери жителей при нападении турок и опустошенность местечка, освободил жителей от всех податей на 8 лет. После этого местечко вновь стало подниматься, оживилась торговля, но двадцатисемилетнее господство турок в Подолии (1672–1699 гг.) опять сделало местечко пустым. По выходе турок из Подолии, Студеница заселилась, но народное волнение, поднятое Шпаком в 1702 г., опять сделало поселение пустым: так как в том восстании принимали участие и жители Студеницы, то, когда явилось польское войско, все студеницкие жители убежали на другую сторону Днестра, в Валахию. Затем Студеница вновь стала заселяться, но в 1770 году была сильно опустошена морозною язвою. Около этого времени местечко это перешло от Потоцких к Садовским, затем к Мошинским и Шембекам. В 1870 г. приобрел это имение генерал Лидерс; дочь его продала имение теперешнему владельцу Гарачинецкому. Студеница представляет местность интересную в археологическом отношении. Здесь отыскиваются каменные орудия; в 1884 г. в окрестностях С. найдены древнейшие каменные орудия вместе с костями мамонта. В одной из гор, окружающих местечко, находятся пещеры, где отыскиваются следы обитания человека в глубокой древности. На другой горе, называемой Горошко или Горошкой, есть место, где был православный монастырь; местность у подножия этой горы носит название «Каличе»; здесь была, по народному сказанию, монастырская богадельня. Существующий теперь в С. храм — во имя Св. Архистратига Михаила, деревянный, построенный в 1791 г.; к нему в 1877 г. пристроена деревянная же колокольня. В храме находится местно чтимая икона Божией Матери, оставшаяся, как утверждает предание, от бывшего на горе монастыря; предание говорит, что, по упразднении монастыря, эта икона была


передана в Успенскую церковь, бывшую в Студенице, а затем перенесена в Михайловскую; в честь этой иконы 24 июня бывает стечение богомольцев (отпуст). Успенская церковь действительно существовала в С. в XVIII в. Место, где она была, вошло теперь в псаломщическую усадьбу, и на месте престола стоит крест. При Михайловской церкви священствовал долго род Копержинских: до 1799 г. Матвей Копержинский (или Колежынский), до 1844 г. сын его Иоанн и до 1872 г. внук Александр. Церковной земли имеется: усад. 1 дес. 1217 саж., острова на Днестре 2 дес. 1200 саж., пахот. в 5–ти сменах 36 дес. 2096 саж. и сенок. 2222 саж., всего 51 дес. 1935 саж. Причт. помещения капитально отремонтированы в 1900 г. В приходе существует народное училище Мин. нар. прос. с 1881 г. и школа грамоты с 1897 года.

СУПРУНЬКОВЦЫ с., расположено в овраге по течению речки Гниловодки, в 18 вер. от Каменца к сев.–вос. Климатические условия неблагоприятны, по причине гнилой воды в речке. Почва черноземно–песчаная, местами каменистая; есть в окрестностях леса. К Супруньковцам принадлежат приселки: Терновка (она же Теклевка), Шидловка и Ксаверовка, получившая название от быв. владельцев Шидловских, его жены Текли и сына Ксаверия. Население — малороссы, издавна православные, хотя в XVIII веке существовала здесь и уния. В приселках, особенно Ксаверовке, почти все католики, так называемая шляхта — бывшие однодворцы. Часть Супруньковец также населилась быв. однодворцами, которых нельзя отличить от простых крестьян; эта часть села называется Шляхта. Главное занятие — хлебопашество. Православных жителей числится ныне 650 муж. и 667 жен. п. С., поселение древнее; оно упоминается в числе сел, данных в 1392 г. Подольским князем Феодором Кориатовичем некоему Бедриху. Затем это село встречается под 1436 годом. В первой половине XVII в. С. принадлежали Радецкому; здесь была небольшая крепостца. В том же веке село это перешло к каменецким иезуитам, кои владели этим имением до 1773 г., т. е. до закрытия иезуитской коллегии; затем С. были в ведении так называемой эдукационной комиссии, у которой приобретены Сионеом Шидловским. От Шидловских С. перешли к Лозинским, затем к Ярошинским, продавшим земли то крестьянам, то другим лицам. В Супруньковцах сохранились остатки бывшей здесь крепостцы: выше помещицкой усадьбы находится каменная круглая башня около 2 саж. высоты; раньше здесь было еще две таких же башни, разобранных помещиком. В окрестностях С. есть более древние остатки старины: на вост. от села в лесу, в местности, называемой «Городыська», есть остатки земляных укреплений. Относительно церкви сохранилось предание, что древнее здание ее, на месте которого существует теперь каменный крест, подмыто было разливом воды, рушилось и водою унесено со всем церковным имуществом. Ныне существующая церковь — в честь Воздвижения Честного и Животворящего Креста, каменная, сооружена в 1760 г. Колокольни особой нет. Земли при ней: усад. 1 дес. 90 саж., пахот. 28 дес. 559 саж., сенок. 4 дес. 1841 саж., огор. 1 дес. 1910 саж. — итого 35 дес. 2000 саж. Церк.–прих. школа в Супруньковцах заведена в 1892 г., а школа грамоты в д. Теклевке в 1897 г. Дом для священника каменный, с 1884 г., а для псаломщика деревянный, с 1894 г. В С. есть римо.–катол. костел в честь Сердца Иисуса Христа, каменный, построенный в 1809 г. помещиком Шидловским; имеет прихожан 619 душ об. пола.

ТЕРЕМЦЫ с., узкою полоскою растянулось по течению безымянной речки, в 1 вер. от р. Днестра, в расстоянии от Старой Ушицы в 12 вер. к зап. Климат местности благоприятный для здоровья; почва черноземная, с примесью песка. Находясь по соседству с Бакотою, древнею столицей Понизья, Теремцы быть может составляли некогда пригород этой столицы; допускают, что здесь были княжеские терема, отчего и село получило название. Наверху соседней горы находятся отделанные

глыбы камня, — повидимому, остатки древней стены; у горы Теремец есть остатки древнего кладбища и пещера. Теремцы, под именем Подтеремцы, упоминаются в грамоте Константина и Феодора Кориатовичей некоему Немире 1388 г. Во время польского владычества Т. числились королевским имением и в XVIII в. вместе с некоторыми др. селами составляли особое Теремецкое староство, в 1795 г. данное Императрицею Екатериною волынскому губернатору Шереметьеву. Ныне население — малороссы, земледельцы; некоторые занимаются садоводством (сливы) и ткачеством. Населения 367 муж. и 392 жен. В 1897–1898 гг. 80 душ выселилось в Бессарабию на приобретенные земли. Церковь сооружена в 1730 г. старанием крестьян, деревянная, на каменном основании, однокупольная, во имя Св. Параскевы. Иконостас трехъярусный, по образцу Бакотского. Церк. земли: усад. 3 дес. 1024 саж., пахот. 35 дес. 1625 саж. Причт. постройки новые, сооружены на средства Епарх. стр. комитета в 1898 г. Церк.–прих. школа открыта в 1895 году.

УСТЬЕ с., названо так по его положению при устье р. Смортича, на левом обрывистом его берегу; от Каменца в 15 вер. к юг., от почт. ст. м. Жванец в 10 вер. на сев.–вос. К приходу У. принадлежат с. Цвикловцы — на 2 вер. выше У., Смортич, по обоим его берегам, и д. Кизя — между Устьем и Цвикловцами. Климат несколько сырой. Почва — черноземная, местами песчано-каменистая. Село Устье упоминается впервые в 1403 г., когда оно дано было Владиславом Ягайлом Петру Качореку с обязательством иметь постоянное пребывание в Подолии и доставлять для охраны пограничья 3 вооруженных человека. В 1441 г. король Владислав III Варнский записал Сигизмунду Кирдею 100 гривен на селах Устье и Цвикловцах (вероятно, с неотданных в У. Качореку земель). В 1530–1565 гг. У. владели Цвикловские, затем Срочицкий и Мелецкий. Николай Мелецкий (около 1575 г.), воевода Подольский, отсюда вел постоянную партизанскую войну с татарами, вторгавшимися в Подолию. В 1599 году Мелецкий переуступил постоянно тревожимое У. Конст. Могилю, сыну волошского господаря Иеремии. В начале XVII в. У. принадлежало Юрию Струсю и в 1605 г. досталось дочери последнего Елене. В XVI–XVII вв. татары часто вторгались в Подолию через Устьянский брод, и возле У. не раз происходили схватки с ними. Когда турки заняли Каменец и Подолию, У. служило главным местом переправы транспортов, доставляемых в Каменец. Поляки, не будучи в состоянии возратить Каменец, старались препятствовать туркам доставлять в Каменец припасы, для чего часто располагались отрядами вдоль Днестра и здесь вели мелкую партизанскую войну. Наиболее удачное столкновение случилось возле Устья в 1694 г.: поляки настигли турок при переправе через Днестр провианта в Каменец, все отняли у них и обратили их в бегство. Относительно землевладения Устье с XVIII в. часто переходит от одних владельцев к другим, и теперь имение куплено крестьянами Савчуком, Кушником и Будняком (630 дес.). Местность Устья прежде была заселена еще в доисторическое время: здесь найдены были каменные орудия — пила и молот-топор. Через У. проходит «Траянов» вал (шириною 7–9 саж., высотой 1 саж.); в 2 вер. от У. есть группа курганов, наибольший из которых имеет значительную впадину; один курган называется «Остаповой могилой»; по нар. преданию, в них похоронены избитые татарами христиане. Что касается Ц., то они упоминаются в документах с XV в. В 1441 г. король Владислав III Варнский записал Ц. Кирдею из Орнина; в XVI в. Ц. принадлежали Срочицким, в XVII в. — Конопольским, а в XVIII в. — Ржевуским. За участие Ржевуского в восстании 1831 г. Ц. у него были отняты в казну и земли их розданы крестьянам. Кизя основана в XVIII в. на цвикловецких полях. Ныне населения православного 987 муж. и 977 жен., католиков 18, евр. 13; коренные жители — малороссы-крестьяне; кроме хлебопашества, они занимаются извозом и ярмарочным



Міст у Кам'янці. Поштова листівка початку ХХ ст.

промыслом. При У. паромная переправа через Днестр и дорога из Каменца в Ларгу. В XVIII в. до 1773 г. церковь в У. была, как и ныне, в честь Св. Параскевы, деревянная, очень бедная, с стенами из хвороста с глиною, с соломенной крышею, без потолка (визита 1739 г.). В 1773 г. построено прихожанами новое здание церкви из дубовых балок в сруб, о трех куполах, крытых гонтою. В 1848–1864 гг. построена тоже на средства прихожан недалеко от этой церкви (которая разобрана) нынешняя каменная, однокупольная, в 28x10¹/₂ арш., с колокольней над притвором. Иконостас устроен в 1882 г. В Цвикловцах церковь была в XVI в. В XVIII в. до 1767 г. Цвикловецкая Георгиевская церковь была бедная, деревянная, обмазанная глиною. В 1767 г. на месте этой церкви, старанием местного священника Андрея Семашкевича, была построена нынешняя, тоже деревянная церковь; она значительно отремонтирована в конце XVIII в. и в 1853 г. Первоначально Цвикловецкая церковь была самостоятельной приходскою, а с 1845 г. приписана к церкви с. Устья. Народное предание утверждает, что и в д. Кизе когда-то была церковь; указывают даже место погоста между усадьбами, но документальных известий о существовании в Кизе церкви не встречается. Церковной земли: усад. 1532 саж., пахот. 33 дес. 1873 саж., неудоб. 1650 саж. Дом и хозяйственные постройки для священника построены на средства прихожан в приписном селе Цвикловцах, а псаломщик помещается в наемной крестьянской избе. Церк.–прих. школа в У. с 1890 г.; помещается в собств. деревянном здании. Церк.–приходская школа в Ц. с 1863 г.; помещается в кам. здании, построенном в 1895 г. на средства общества при пособии из Учил. Совета.

УШИЦА СТАРАЯ, заштатный город, расположен при впадении р. Ущицы в Днестр, в долине, окруженной возвышенностями. Поселение состоит из следующих частей: собственно местечка или «миста», где находится базар, Буртов к юг.–вос. Гнилячки к сев., Нового Села к сев.–зап. на склоне гор (образовалось около 1812 г.), Горащовки, Хиба и Кордона к юг.–зап. Одна из гор, окружающих город, называется Калатуры (здесь есть пещера, вход в которую обвалился), а другая — Барысько. Местность в климатическом отношении здоровая: почва — чернозем, сменяющийся местами суглинком и песком с камнями. Ущица — город незначительный. Жителей здесь около 5000 д., в том числе около 2500 православных, евр. около 2000 и римо.-католик. около 200 д. об. п.ола. Жители — гл. обр. мещане, но есть крестьяне и дворяне. Мещане и крестьяне занимаются хлебопашеством, садоводством, рыболовством, сплавом лесного материала, разведением табаку и анису. В городе введено с 1894 г. упрощенное городское положение; бюджет города — около 7000 руб. Лавок существует около 40; еженедельно бывают базары по вторникам. У города имеется пристань, чрез которую на «га-

лерах» і плотах вивозитися главн. обр. хлеб, фрукты в сыром и сушеном виде (особенно сушеные сливы) и лесной материал. Старая Ушица — поселение древнее. В первый раз она встречается в летописях под 1144 г. В это время Понизье входило в состав Галицкого княжества, которое в то время объединилось под властью князя Владимира Володаровича. Этот галицкий князь, желая иметь преобладание на юге Руси и соперничая с киевским князем Всеволодом Ольговичем, затеял с ним войну из-за Владимирского стола, на который сел сын киевского князя. Киевский князь двинулся с войском на Галицкое княжество к г. Львову, а один из союзников его, князь Изяслав Давидович, с половцами пошел на Понизье и овладел между прочим городом Ушицею. Впоследствии, когда воюющие стороны помирились, Ушица была возвращена галицкому князю. Второй раз Ушица упоминается чрез 15 лет в рассказе о борьбе сына галицкого князя Владимира, известного Ярослава Осмомысла, с двоюродным его братом Иваном Ростиславичем, называемым под именем Берладника, имевшим небольшой удел в южной части Галицкой земли, но затем вытесненным оттуда галицким князем. Изгнанный из своего удела, Иван Ростиславич задумал занять галицкий престол и в 1159 г., пригласив с собою половцев, проник в свой прежний удел, поднял там восстание, с намерением там войском пошел на Понизье и прибыл к г. Ушице, где был гарнизон галицкого князя. Гарнизон стойко защищал город, простой же народ стал перебегать на сторону осадившего город князя. Но здесь у Ивана Берладника произошли недоразумения с половцами, следствием чего было то, что они его оставили, и князь должен был оставить город Ушицу и удалиться в Киев. Больше сведений об Ушице, в начальной летописи нет, но и из этих двух летописных упоминаний видно, что в XII в. Ушица была значительным укрепленным городом Понизья. Впоследствии, очевидно, она утратила такое значение; ее место заняла соседняя Бакота, ставшая важнейшим городом Понизья в XIII в. Вновь является Ушица по документам с XV в.; в 1436 г. она была дана королем Ягайлом какому-то Иоанну Слабосию, но это пожалование было не в полную собственность. Впоследствии Ушица считалась королевским имением, бывшим в «заставной державе» на четыре поколения. Такими владельцами в XVI в. были Карачевские и Яцимирские; последние на этом праве владели Ушицею еще в первой половине XVII в. Затем Ушица стала королевским имением под именем особого Ушицкого староства. Что же касается численности населения, то оно никогда не было значительным в прежние времена, как и теперь. В конце XVII в. оно было совершенно опустевшим; хотя в начале XVIII в., после выхода турок из Подолии, местечко стало застраиваться, но народное восстание 1702 г. примануло к себе и жителей Ушицы, почему после, в виду боязни наказания от польского правительства, почти все жители перешли чрез Днестр в Валахию. Впоследствии жители возвратились, но местечко не поднялось до большого центра торгового и промышленного. По присоединении Подолии к России Ушицкое староство вместе с Теремецким или Бакотским было пожаловано Императрицею Екатериною II Волынскому губернатору Сергею Шереметьеву. Впрочем, из пожалованного Ушицкого староства к Шереметьеву отошли только земли сел и приселков, самое же местечко Ушица с землями не вошло в состав пожалования, так как Высочайшим указом 6 июля 1795 г. Ушица была назначена уездным городом, и ее земли стали собственностью городской общины. Впоследствии найдено было неудобным, чтобы Ушица была уездным городом, так как находилась на краю уезда, в местности гористой и притом, будучи расположенною на низменном берегу Днестра, часто подвергалась наводнениям, почему в 1826 г., по ходатайству дворян, уездным городом было назначено местечко Летневцы с наименованием его Новой Ушицей, а прежний уездный город остался заштатным городом и в отличие от Новой Ушицы стал именоваться Старой Ушицей. Какие были церкви в Ушице, когда она была значительным городом Понизья в XII в., ничего не-


известно. Первое известие о существовании в уез. церкви относится к XVI в.; в налоговых списках того времени упоминается «попь», который платил известный налог. В XVIII в. здесь была униатская Николаевская церковь. Первое известное нам здание церкви было построено в 1720 г.; оно было деревянное, трехкупольное, с наружным навесом вокруг («опасанемь»). Это здание около 1784 г. сгорело, и тогда же на старом месте была начата постройкою каменная церковь, но постройка подвигалась медленно. Визитационный акт 1791 г. говорит, что в то время стены храма были уже возведены, но сводов еще не было. В 1793 г. здание церкви было окончено и освящено, как и старая церковь, во имя Святытеля. Николая Мирликийского. Это здание церкви существует и в настоящее время. Над входными дверями на камне высечена надпись: «Фундаторъ теи церкви Петро Кревецкій 1793 года». Кто был этот Кревецкий — неизвестно. До 1795 г. эта церковь была униатскою, затем обращена в православную и, с назначением Ушицы уездным городом, наименована собором, каковым была до 1827 года. В 1881–1885 гг. здание церкви капитально отремонтировано: пристроен к зданию с западной стороны притвор и над ним каменная колокольня, расширены двери и окна, сделана новая крыша, устроена ограда, обновлен иконостас. В церкви хранится старая риза белой шелковой парчи с серебряными крестами, пожертвованная, по преданию, Императрицею Екатериною II; имеется также серебряная чаша и дискос, пожертвованные в 1864 г. подольским губернатором Н. Н. Сухотиним. Снаружи церкви с северной стороны есть на камне надписи: «1792 г. была вода въ церкви на 7 аршинъ въ высоту»; «1838 г. мая 26 дня ураганъ по течению реки Днестра снесъ куполь церкви»; «1841 г. заняла вода по сію черту». При Ушицкой церкви с половины XVIII в. целое столетие священствовал род Яцимирских: Иоанн с 1759 г., Григорий до 1808 г., бывший сначала униатом, затем вместе с приходом в конце XVIII в. присоединившийся к православию и погребенный на погосте Ушицкой церкви; затем был Антоний Яцимирский до 1827 г., потом перешедший в Новую Ушицу настоятелем собора, и, наконец, Владимир Яцимирский, сын предшественника священствовавший в Старой Ушице до 1862 г. Церковной земли 55 дес. 1448 саж., в том числе под погостом 350 саж., огорода 2048 саж., леса 8 дес. 1920 саж., а остальная пахотная в 8 участках Причтовых помещений нет. В местечке существует народное одноклассное училище М. Н. П с 1843 г. Римско-католический костел в честь Пресв. Троицы, каменный, построен в 1816 г.; прихожан имеет в Ушице и окрестных селах 250 душ об. пола.

ФРИДРОВЦЫ (нині Залісся Перше) с., на низменной, мочаристой местности, недалеко от р. Жванчика; от Каменца в 10 вер. на зап., от м. Оринина в 5 вер. на юг. Климат, вследствие сырой местности и частых туманов, неблагоприятен для здоровья; почва черноземная. Название Ф., м. б., получили от одного из своих владельцев XV в. Фридра из Плешовиц, которому село это дал Ягайло к 1410 г. за храбрость его в битве с крестоносцами. Около 1470 г. Фридры обменяли Ф. на какое-то другое имение. В XVI в. Ф. принадлежат Подфилипским, Срочицким, в XVII в. — Концепольским и Ржевуским. У Вацлава Ржевуского Ф. были отняты в казну за участие в мятеже 1831 г., земли розданы крестьянам, а из леса, с присоединением Кадиевского леса, образовано Фридровское лесничество; ныне населения православного 833 муж. и 814 жен., католиков 255; жители — малороссы-крестьяне, занимаются хлебопашеством, некоторые — извозом. Церковь в Ф. была уже в XVI в. В XVIII в., как и теперь, церковь Ф. была посвящена Св. Арх. Михаилу. В 1754 г. выстроена новая деревянная, трехкупольная, на средства «громады». В 1790–1798 гг. построена нынешняя церковь на средства прихожан, а в 1844 г., после повреждения громом, она исправлена на сумму, ассигнованную из Палаты Государственных Имуществ. Она — деревянная, на каменном фундаменте, планом крестообразная, крытая железом, об одном куполе с трехъярусным иконостасом.

Колокольня отдельно от церкви, деревянная, построена в 1860 г. В церкви есть икона Архангелов, особенно почитаемая прихожанами. Церк. земли: усад. 3 дес., пахот. 33 дес., сенок. 3 дес. Причт. помещения устроены частью казной в 1885 г., а частью — в 1897 г. Церковная школа в Ф. существовала с перерывами с 1870 г., а церк.-прих. школа существует с 1888 г.; помещается в здании, построенном в 1897 г. на средства прихожан при пособии от Учил. Совета.

ФУРМАНОВКА (также ФУРМАНОВЦЫ) с., расположено в 8 вер. на юг.-вос. от г. Каменца (ближайшая почтовая станция), на горе, над глубокой долиной, по которой протекает р. Тернава, впадающая недалеко от Ф. в Днестр. Народное предание говорит, что первоначально поселение было внизу, возле речки, и носило название Дамьянова Яра, а затем один из жителей, по прозвищу Фурман, перешел на жительство вверх, и за ним последовали его односельцы, а также жители соседнего села Палютинец, и образовалось с. Фурмановка. В подтверждение сего народ указывает следы бывшего в этом яру кладбища, где ныне несколько крестьянских хат. Это предание подтверждается отчасти и историческими данными: из актов видно, что в XV в. село называлось «Окуниов», а затем это название заменяется «Фурмановкою» — по имени своего владельца Фурмана. Около 1530–1542 гг. Ф. представляла пустошь (очевидно, после татарского разорения); в 1615 г. считалась королевским имением. В 1793 году Ф. присоединена к казенным именьям. Ныне на территории села 352 дес. составляют Баговицко-Фурмановское лесничество; у крестьян — 690 дес. При Ф. есть приселок, расположенный в глубокой долине р. Тернавки, называемый Дамьяновым Яром или Фурмановской Долиной (21 двор). Кроме того, к Фурмановскому приходу принадлежат: д. Суржинцы и поселок Палютинцы. Первые расположены при р. Тернавке и известны со 2-й половины XVII в.; в церковно-приходском отношении до недавнего времени принадлежали к церкви с. Калиня и только в 1873 г. приписаны к Фурмановской церкви. В Суржинцах есть старое заброшенное кладбище; говорят, что здесь когда-то была церковь, но документальных данных на это не имеется. Палютинцы — также при р. Тернавке, известны от 1578 года. Население Фурмановского прихода состоит из крестьян-малороссов православного исповедания (в 1898 году их было 413 муж. и 415 ж.), которые занимаются хлебопашеством. В Ф. есть немало малороссов, пришедших сюда из Галиции. В первой половине XVIII в. до 1774 г. в Ф. была церковь в честь Св. Троицы, деревянная, о трех куполах, бедная, не имевшая даже своих книг богослужебных. Новая церковь заложена лишь в 1781 г., несмотря на крайнюю ветхость прежней, и освящена в 1783 г. Китайгородским деканом Иоанном Рожаловским во имя Свв. бесребреников Космы и Дамиана. В 1801 г. при этой церкви «в виде малом и лепотою скудном» имелся антиминс, освященный еще в 1760 году Гервасием, еп. Переяславским. В 1851 году была построена на счет казны новая, ныне существующая церковь Космо-Дамиановская, деревянная, о трех куполах, с отдельно стоящей колокольней. Церк. земли: усад. в 4-х сменах 4 дес. 1344 саж., пахот. в 3-х сменах 30 дес. и сенок. 2 дес., а всего 36 дес. 1344 саж., в том числе неудобной под дорогами и речкой 864 саж. Причт. помещения возведены в 1897 г. на суммы позем. сбора. Церк.-прих. школа в Ф. с 1894 г.; преобразована из школы грамоты, издавна здесь существовавшей. Школа грамоты в Суржинцах с 1891 г.

ХОДОРОВЦЫ с., расположено на двух холмах, недалеко от шоссе на дороге из Каменца в Жванец, при ручье Вильянке, впадающей в р. Жванчик, от Каменца в 10 вер. на юг.-зап. Местность немного сырая. В исторических актах Ходоровцы являются с XVI в. и переходят из рук в руки к разным землевладельцам. Населения православного 512 муж. и 524 жен., католиков 10,



Кам'янець. Польські ворота.

евр. 22. Жители — крестьяне-малороссы, занимаются хлебопашеством. Церковь в Х. была уже в XVI в. В XVIII в. Николаевская церковь была деревянная из балок, облепленных глиною, об одной главе, крытая соломой. В 1783–1789 гг. построена на средства местного священника Феодора Левицкого и прихожан. Нынешняя церковь, тоже деревянная, из елового дерева, с восьмигранным куполом, во имя Св. Архистр. Михаила; в 1883 г. перекрыта гонтою и пристроена колокольня. Церк. земли: усад. 1 дес. 600 саж., пахот. 34 дес. 594 саж., леса 1 дес. 1544 саж. Причт. помещения построены помещиком в 1884 г., неудобны. Церк.-прих. школа с 1889 г.; помещается в деревянном здании, построенном в том же году на местные средства.

ЦЫБУЛЕВКА с., расположено на заломе речки Смотрича, в 4½ вер. ниже по течению ее от г. Каменца. К югу в 1 вер., на противоположном правом берегу той же речки, находится приписная деревня Зубровка или Зюбровка. Гигиенические условия местности благоприятны здоровью населения. Почва черноземная. Первое упоминание о Ц. в документах встречается около половины XVI в.; в 1537 г. была назначена королем комиссия для разграничения фольварка дворян Подчаских (или Подчасевичих) «Чебулиовцы» с полями г. Каменца; с этого времени начался из-за Цыбулевки процесс г. Каменца с соседними землевладельцами, продолжающийся до настоящего времени. В 1559 г. владелец Ц. Станислав Подчаский подарил ее Каменецкому доминиканскому монастырю, в котором был похоронен его сын Каспер, умерший в Московском походе. В 1831 г., по упразднении доминиканского монастыря, Ц. поступила в казну. Деревня Зубровка в документах встречается раньше Цыбулевки; в 1401 г. она подарена была Подольским князем Свидригайлом каменецким доминиканам; от них перешла в ведение казны одновременно с Цыбулевкою, т. е. в 1831 г. Оба эти поселения с 1787 г. составляли самостоятельный приход, но в 40-х годах XIX в. приписаны были к Покровской церкви предместья г. Каменца — Русских Фольварков; в 1897 г. в Цыбулевке опять восстановлен самостоятельный приход с особым причтом из священника и псаломщика. Теперь православного населения здесь числится 305

муж. и 329 жен. крестьян–малороссов, главное занятие которых — земледелие. Церковь в Ц. в честь Св. Архистратига Михаила является в документах как самостоятельная приходская только с 1787 г., когда она была наделена фундушем от владельцев поселения, каменецких доминикан. По описанию визиты 1790 г., эта церковь была выстроена из дубового дерева, об одном куполе и была уже довольно ветхая; в 1842 г. она сгорела, а на месте ее в 1866 г. построена ныне существующая Св.–Михайловская деревянная церковь из материала старой, перенесенной сюда из Русских Фольварков. Колокольню заменяет перекладина на двух столбах с навесом. Ограда вокруг церкви каменная. Церковной земли: усад. 1,45 дес. и пахот. в 3–х смен. 27,25 дес. Церк.–прих. школа в Цыбулевке существует с 1890 года.

ЧАБАНОВКА с., расположено на ровном, возвышенном месте; по длине селения протекает маленькая речка, выходящая из полей. Село отстоит от Н. Ушицы в расстоянии 25 вер., а от Стар. Ушицы, откуда получается корреспонденция, в 10 вер. По климатическим условиям местность горная и для здоровья благоприятная: эпидемические болезни редко появляются. Почва глинистая, местами песчаная. Приход состоит из с. Чабановки и приселка Раколупец. Численность прихожан доходит до 650 муж. и 580 жен.; все — крестьяне–собственники, православно–вероисповедания. Ныне существующая церковь построена в 1776 году, деревянная, об одном куполе, на средства прихожан; ремонтировалась в 1852 г., в 1884 г. и в 1898 г. Церковной земли: усад. 1 дес. 1518 саж., пахот. 21 дес. 706 саж. и сенок., обращенной в пахотную, 12 дес. 522 саж. — всего 33 дес. 1228 саж. Причт. помещения 1899 г. Церк.–прих. школа открыта в 1892 г.; с 1895 г. помещается в собственном доме.

ЧЕРНОКОЗИНЦЫ с., при р. Збруче, у австрийской границы, в живописной местности; от Каменца в 20 вер. на зап. Местность здоровая, сухая; хорошая ключевая вода; есть сернистый источник. Почва местами черноземная, местами глинистая и песчаная; добывается гипс, алебастр и мрамор. В документах Ч. упоминаются с XV в. С XV в. до конца XVIII в. они принадлежали Каменецкой епископской кафедре и служили летним местопребыванием епископов, два из которых и умерли здесь (Николай Лабунский в 1467 г. во время эпидемии и Дембовский в 1757 г. тотчас после назначения его на Львовскую архиепископию). До XVIII в. Ч. были местечком или городом и имели довольно сильное укрепление (остатки сохранились донныне), построенное здесь вследствие того, что это была обычная дорога для вторжения врагов — татар, турок и особенно валахов («Волошский шлях») в Подолии. Несмотря на это укрепление, Ч. часто подвергались разорению от этих вторжений. В 1795 г., по упразднении Каменецкого католического епископства, Ч. с другими имениями его поступили в казну и отданы племяннице Потемкина гр. Литта, у которой их купил ок. 1815 г. Сарнецкий, а у наследников последнего это имение приобретено нынешним владельцем, Одесским купцом Асвадуриным. Населения православного ныне 610 муж. и 606 жен., католиков 25, евр. 3 семейства; жители — малороссы–крестьяне, занимаются хлебопашеством, но, вследствие недостаточного количества земли и малоплодородности почвы, некоторые выселяются в Бессарабскую губ. или отправляются туда на работы. Церковь в Ч. упоминается с XVI в. В XVIII в. в Ч. было 2 униатских церкви. Михайловская церковь, существовавшая до 1867 года, была построена на средства прихожан в начале XVIII в.; она была деревянная, трехкупольная; в 1822 г. к ней присоединен приход Успенской церкви. В 1867 г., с устройством нынешней Успенской церкви, Михайловская церковь разобрана и погост ее обращен в огород для причта; на месте церкви кам. крест существовавшее до 1822 г. здание Успенской церкви было построено в 1728 г. на средства прихожан и священника Афанасия Панталійчука; оно было деревянное, трехкупольное. По смерти священника Успенской церкви Иако-

ва Плуговского в 1822 году, приход этой церкви присоединен к Михайловской, а церковь упразднена; погост ее занят крестьянским огородом на месте церкви каменный крест. В 1867 г. была построена нынешняя церковь, посвященная сначала Николаю Чудотворцу, а с 1877 г. после ремонта — Успению; построена она на средства помещика Сарнецкого и отчасти прихожан; она — каменная, однокупольная; колокольня вместе. Церк. земли: усад. 1 дес. 1110 саж., пахот. 47 дес. 1700 саж.; земля в 3–х сменах: 1–я в 2 вер. от села к сев.–вос. 2–я и 3–я в 5 вер. от села к сев. Дом священника — каменный, старый, капитально отремонтирован, а холодные помещения построены вновь в 1898 г.; дом же псаломщика деревянный и такие же холодные помещения, построенные в 1894 г. — все на позем. сбор при участии прихожан Народное училище Мин. нар. прос. с 1877 г. Кроме Успенской церкви, ныне в Ч. есть Воскресенская церковь (храмовой праздник в 4–ю нед. по Пасхе) при второклассной церк.–прих. школе. Церковь эта устроена в 1898 г. из римо.–католического костела, построенного в 1608 г. каменецким епископом Павлом Волуцким и закрытого в 1893 г.; здание костела приспособлено под церковь на средства, отпущенные Св. Синодом в 1896 г. Здание каменное; колокольня при церкви. Прихода при этой церкви нет. Церковной земли: усад. 2 дес. 1533 саж. Второклассная школа открыта в 1896 г.; помещается в трех каменных зданиях, из коих одно большое каменное, крытое железом, построено в 1898 г. на средства, отпущенные Св. Синодом.\

ЧУГОР с., расположено по долине р. Ушицы, возвышенные берега которой в этой местности покрыты лесом. Село отстоит от уездного города на юг.–зап. в 25 вер., от Ст. Ушицы в 14 вер. Общие климатические условия Чугорской долины весьма благоприятны; почва частью глинистая, а большею частью черноземная. Наверху одной из гор села к юго–востоку расположена д. Губарев, одна половина которой приписана к Чугору, а другая к Вахневцам (частями этой деревни владеют разные владельцы). К северу от Чугора расположена д. Гута, едва заметная от разросшихся лесов. В Чугоре есть несколько объемистых пещер, в которых, как говорят, народ прятался от татар. На месте, где теперь Гута, был стеклянный завод. В числе всех жителей прихода (1300 д. об. п.) есть около 100 католиков. Все — крестьяне, земледельцы, некоторые занимаются и отхожим промыслом. Старая церковь в Чугоре, «срублена» была из леса, росшего на Губаровской горе. Храм нынешний — в честь Покрова Пресв. Богородицы, ветхий, малопоместительный. Колокольня отдельно от церкви, деревянная. Церк. земли 39 дес. 1608 саж., в том числе усад. 3 дес. 724 саж., пахот. 34 дес. 2257 саж., под погостом 484 саж., а остальная неудобная. Причт. помещения ветхие. В Чугорском приходе имеются две школы: одна церк.–прих. в Чугоре с 1891 г. и другая школа грамоты в с. Губареве с 1894 г.

ШУСТОВЦЫ с., в ложбине при р. Збруче, от м. Орнина в 10 вер. на юг.–зап. К приходу Ш. принадлежат: д. Неверка (или Ниверка) при Збруче, против австр. села Нивры, в 2 вер. от Ш. к сев., и поселок Адамовка (или Адамполь), в 8 вер. от Ш. Местность здоровая; почва — черноземная, плодородная. В документах XV в. упоминаются «Шыстовцы», но неизвестно, разумеются ли здесь Шустовцы. Достоверные сведения о Ш. восходят только к XVIII в.; тогда это село принадлежало к имениям каменецких епископов. С переходом этих имений в казну в 1793 г. Ш. даны были графине Литта (племяннице Потемкина), которая продала их Сарнецкому; наследница последнего, Гаевская, в 1889 г. продала это имение нынешнему владельцу Косякову. Что касается Неверки, то в документах XVI в. упоминаются две Нивры — Великая и Малая; под первую разумеется, несомненно, австрийское село Нивра, под вторую — русская Неверка; она принадлежала тоже к епископским имениям и тоже перешла к Литта, которая в начале XIX в. ее продала Чарновским, наследники которых владеют ею и ныне. Адамовка явилась 50 с лишним лет тому

назад на чернокозинских грунтах; земли ее числятся с чернокозинскими. Ныне населения в приходе православного 1035 муж. и 1070 жен., католиков 95, евр. 23. Прихожане — малороссы-крестьяне, занимаются хлебопашеством; вследствие недостатка земли, некоторые выселяются в Бессарабскую губ. или ищут там работы. Церковь в Ш. была уже в XVII в. В XVIII в. церковь, как и ныне, была посвящена Рождеству Пресв. Богородицы. Существовавшее до половины XIX в. здание церкви было построено в начале XVIII в. на средства кудринского крест. Костына; оно было деревянное, о 3 куполах. В 1852 г. построена на средства прихожан нынешняя церковь, каменная, о 3 куполах, крытая железом. Колокольня каменная вместе с церковью. Иконостас трехъярусный, простой, столярной работы. В Неверке до 1848 г. тоже была церковь, при которой до 1831 г. был самостоятельный приход; посвящена была Свв. Косме и Дамиану. Существовавшее в XVIII в. до 1748 г. здание этой церкви было весьма убогое. В 1748 г. выстроена новая церковь, деревянная, трехкупольная, на средства кр. Прокопа Иванского с участием других прихожан. По присоединении Неверки к Шустовецкому приходу в 1831 г., эта церковь, сильно обветшавшая, была разобрана. Церковной земли: ус. 1 дес. 1800 саж., пахот. 39 дес. 762 саж. Причт. помещения построены помещиком в 1888 г. Церк.-прих. школа в Ш. с 1887 г. Помещается в деревянном здании, построенном в 1887 г. на средства прихожан. Церк.-прих. школа в Н. с 1887 г. Помещается в деревянном здании, построенном в 1887 г. на средства прихожан. Школа грамоты в А. с 1897 г. Помещается в наемной избе.

ШУТНОВЦЫ с., находится в 12 вер. южнее г. Каменца при речке Смотриче и в 20 вер. от жел.-дор. ст. Ларга Новоселицкой линии. Село это стеснено скалистыми берегами речной долины, склоны которых с одной стороны покрыты кустарником, а с другой — дубовым лесом. В 3 вер. от Ш. к вос. находится приписная деревня Тарасовка, раньше называвшаяся еще Тересовка, которая пересекается речкою Мукшею, притоком р. Днестра. Оба поселения находятся в благоприятных гигиенических условиях, так как крутой наклон местности способствует постоянной очистке их улиц дождевыми водами и мешает образованию здесь грязи и нечистот. Почва — черноземная с примесью песка, а кое-где глинистая. По преданию, Ш. получили свое название оттого, что это местность, некогда покрытая лесами, служила для увеселительных собраний окрестных помещиков и горожан из Каменца, устраивавших здесь охоту и пикники. Поселение встречается в документах только со 2-й половины XVII в. и судьба его в отношении землевладения тесно связана с соседним с. Паневцами; оно принадлежало Потоцким, Коссаковским, Вьелегорским и, наконец, с 1759 г. по настоящее время — Старжинским. В 1835 г. к Ш. приписана была часть соседнего с. Паневец, под названием «Нижние Паневцы», но в 1881 г., когда здесь сгорела приходская церковь, эта деревня опять вошла в состав Паневецкого прихода. Деревня Тарасовка возникла на паневецких грунтах около 1760 г., а до той поры здесь был только охотничий дом, устроенный помещиком Павлом Старжинским. В начале XIX в. она принадлежала майору Мархоцкому, дочь которого внесла это имение, как приданое, в род Мнишков, которым принадлежит и ныне. В церковном отношении эта деревня принадлежала до недавнего времени к приходу с. Великой Мукши и только с 1897 г. приписана к Шутновецкой церкви. Прихожан в настоящее время в Ш. 273 муж. и 319 жен., а в Т. 258 муж. и 288 жен.; иноверцев здесь нет никаких. Все прихожане — малороссы-крестьяне, только 10 муж. и 26 жен. из бывших так называемых однодворцев. Главное занятие населения — хлебопашество; народ очень бедный, вдовбавок разоренный пожаром 1881 г., который уничтожил почти все село с церковью и причтовыми постройками. Церковь в Ш. была уже в самом начале XVIII в., так как имелись метрические книги еще от 1709 г. В 1740 г. упоминается Св.-Преображенская



Церква у с. Чорнокозинцях. Сучасне фото.

деревянная церковь, облепленная глиною, без потолка; она имела 44 д. прихожан. Около 1746 г. эта церковь сгорела от молнии, и вместо нее в 1747 г. построена другая, также Преображенская, деревянная, трехкупольная, на средства прихожан. Колокольня при ней сооружена была только в 1828 г., деревянная, крытая гонтою. По рассказам старожилов, около 1812 г. приходской священник Гнецкий, по просьбе прихожан, собирався перенести храмовой праздник на другой какой-либо день, так как существовавший до той поры приходился в рабочее время; и вот в самый день Преображения в церковь ударила молния, пламя объело здание, но затем огонь был потушен. Прихожане видели в этом гнев Божий за желание их перенести храмовой праздник на другое время. Однако эта церковь погибла от молнии в 1881 г., причем выгорело почти все село. До постройки нового храма прихожане ходили в церковь с. Паневец. В 1882 г. в Ш. наскоро построена была деревянная церковь из материала старой, купленной за 80 руб. в Должке Камен. уез., но она была непрочна и убога. Около этого времени землевладелица с. Должка княгиня Анна Мих. Хилкова пожелала построить где-нибудь храм в память своего покойного мужа и, по указанию преосвященного Доната, в 1888 г. заложила каменную церковь в Ш. во имя Св. Григория, просветителя Армении (30 сент.); храм освящен в 1891 году. Трехъярусный красивый иконостас, с древней иконою Богоматери «Троеручицы» над царскими вратами, и вся внутренняя обстановка храма — все это дар строительницы церкви. Совместно с храмом построена каменная трехэтажная колокольня. В д. Тарасовке первая церковь заложена была в 1788 г., а окончена в 1790 г., в честь Св. Ап. Иоанна Богослова. Она была малая, деревянная, облепленная шиною, с небольшою главою на крыше. Ко времени ревизии прот. И. Скворцова она обветшала, вследствие чего в 1744 г. ее приписали к приходу с. Великой Мукши. В 1865 г. прихожане построили вместо этой церкви теперешнюю каменную, совместно с колокольнею, крытую гонтою, со старинным иконостасом; эта церковь также посвящена в честь Св. Ап. Иоанна Богослова. Церк. земли в Шутновцах 44 дес. 2217 саж., в том числе усад. 1 дес. 432 саж. и пахот. 43 дес. 1785 саж. В д. Тарасовке есть также земля — 1 дес. усад. и 16 дес. пах., но ею пользуется причт с. Великой Мукши. Священнический дом и псаломщические постройки сооружены на средства помещика в 1885–1887 гг., а священнические хозяйственные службы (каменные и деревянные) — в 1892 г. В обоих поселениях есть церк.-прих. школы, открытые в 1887 году и помещающиеся в собственных зданиях; в дер. Тарасовке таковое построено в 1897 году.

Красилівський район

АНТОНИНЫ с., при р. Икопоти, в местности степной, безлесной (леса — в 60 вер.), волости Антонинской, от Житомира 180 вер., от Заславля 40 вер., при телеграф.-почтов. ст. в Антонинах, от ближ. жел.-дор. ст. Шепетовки 50 вер., ближ. прих.: с. Закриничья 3 вер., с. Мазепинец 3 вер., с. Якимовец 5 вер., с. Рублянки 8 вер., м. Кульчина 8 вер. и с. Лашек (благоч.) 20 вер. Приход 6 кл. Церковь во имя Св. Великомученицы Параскевы, именуемый Пятницею. Построена в 1797 году на средства прихожан. Деревянная, с такою же отдельно от нее колокольнею, прочна. В 1875 году поставлена на новый камен. фундамент; 3 июля того же года освящена. Утварью достаточна. Копии метрич. книг хранятся с 1751 года, а испов. ведом. с 1801 года. Опись церк. имущества имеется от 1805 года. Проводы бывают в Фомин понедельник. Земли: усадеб. 1 дес. 1747 саж., пахот. в 1 смене 11 дес. 507 саж., во 2 смене 9 дес. 1119 саж., в 3 смене 11 дес. 640 саж., сенок. при Салихской дороге 11 дес. 563 саж., в участке 1 смены 2246 саж., 2 смены 1771 саж., 3 смены 1614 саж., под церковным погостом 625 саж. под дорогой 572 саж., и под ручьем 60 саж., всего 47 дес. 1860 саж. По качеству грунта, земля черноземная с средним урожаем хлеба. По плану поземельной комиссии от 1814 года 5 марта и по проекту, всей земли церк. значит 51 дес. 511 саж. Лес на церк. сенокосе оставлен в 1881 году графиню Поточкой во всегдашнем пользовании церкви. Земля от церкви в $\frac{1}{2}$ вер. Причт: священ. 300 руб. и псаломщ. 50 руб. Для священ. дом очень ветх, хозпостройки неудовлетворительны. Для псалом. дом о двух комнатах, чрез сени, нов, а хозпостройки плохи. Одноклассное народное училище Мин. нар. прос. существ. с 1864 года в собственном доме, с жалованьем от казны учителю 150 руб., законоучителю 50 руб. и от общества учителю 150 руб., а законоучит. 25 руб.; кроме того учителю полагается квартира, отопление и освещение, сторож и огород; учеников 62 муж. п. и 9 жен. п. В приходе имеются волостное правление, станова квартира и почтово-телеграфное отделение. Владелец села — граф Иосиф Поточкий, имеющий здесь конский завод. В саду владельца находится римо.-катол. каплица, приписная к Кульчинецкому костелу. Дворов 150 $\frac{1}{2}$, прихож. 1185 д. об. п.; римо.-катол. 160 д. об. п.; евр. 20 д. об. п. Священник Никандр Павлович Дублянский (с 14 сентября 1868 года) и псаломщ. Петр Иоанн. Бучинский (с 1868 г., а на службе с 1866 г.).

БЕРЕГЕЛИНЦЫ с., (иначе — Берегели), волости Сквородецкой. Село это некогда (в XVI в.) принадлежало князьям Острожским и после угасания их рода (в 1620 г.) разделяло историческую судьбу остальных сел, составлявших так называемую Острожскую ординацию.

В этом селе — церковь во имя Введения во храм Пресвятыя Богородицы. Построена в 1756 году на средства прихожан. Деревянная, о трех куполах, кораблеобразна, крыта железом, на камен. фундаменте, с такою же колокольнею. Длина церк. 8 саж., ширин. 2 саж. 2 арш. 8 вер. и высота 5 саж. 1 арш. (до купол. креста). Утварью бедна. Копии метрич. книг хранятся с 1769 г., а испов. ведом. с 1825 г. Опись церк. имущества имеется от 24 ноября 1806 г. и 1887 г., 23 октября. Земли: усадеб. с огород.

2 дес., по эрекции на 3 дня оранья (плугом), пахот. 22 $\frac{1}{2}$ дес., по эрекции на 30 дней оранья, сенок. 5 $\frac{1}{2}$ дес., по эрекции на 16 косарей. На эту землю имеются: 1) план от 22 декабря 1866 г.; 2) презента помещика князя Януша Сангушко от 2 апреля 1744 г. и 3) эрекция помещицы Людмилы Лебковской от 21 июля 1774 г.; подлинники сих документов хранятся в архиве Волын. дух. консистории, а копии с них — в церковной ризнице. На церк. земле имеются два дома, из коих один считается собственностью сирот Палецких, а другой принадлежит церкви. Дворов 45, прихож. 373 д. об. п. Препятствий к сообщению с церковью нет. Церковь эта приписана к самостоятельному приходу с. Кобыльи в 4 вер.

ВАСЬКОВЧИКИ с., при небольшом пруде, волости Новосельской, от Житомира 150 вер., от Заславля — ближ. почт. ст. 30 вер., ближ. жел.-дор. ст. Шепетовки 40 вер., ближ. приход: с. Рублянки 4 вер., с. Кучмановки 3 вер. и с. Тернавки 3 вер. Приход 6 кл. Церковь во имя Покрова Пресв. Богородицы. Построена в 1749 году на средства помещика Людвика Керекеши. Деревянная, на кам. фунда., с отдельно от нее каменною колокольнею. В 1849 году починена, в 1867 г. покрыта жостью; в 1885 г. внутри покрашена и устроен новый иконостас. Утварью и ризницею посредственна. Копии метрич. книг хранятся с 1825 г., а испов. ведом. с 1858 г. Опись церк. имущества имеется от 1806 г. Проводы — на Фоминой недели. Земли: усадеб. с церк. погостом 2 дес. 1869 саж., пахот. в 1 смене, в урочище от Тернавки, с береговым сенокосом 7 дес. 2386 саж., во 2 смене в урочище от Зеленой 5 дес. 2163 саж., в 3 смене за огородами при панской пасеке с береговым сенокосом 7 дес. 971 саж., в той же смене между крестьян. полями 5 дес. 1988 саж., сенок. под прудом от Зеленой и там же три куса пахот. поля 7 дес. 747 саж., — всего 37 дес. 519 саж. Леса нет. По качеству земля — черноземная и от церкви в 1–2 вер. На эту землю имеются: план Поземельной Комиссии от 28 августа 1814 года, хранящийся подлинником в архиве Волын. дух. консистории, а в копии — при церкви, а также проект от 12 мая 1851 г. По сему проекту положено заменить неудобную церков. землю на более удобную, но это и до сих пор не исполнено. Часть церк. сенок. около 2 дес. ежегодно затопляется помещичьим прудом и потому бесполезна для причта. Причт: священ. 300 руб. и псалом. 50 руб. Для священ. дом деревян., на камен. фунда., построен в 1878 г. прихожанами, хозпостройки — экипажный сарай, конюшня, гумно, амбар и погреб построены в 1886 г. ими же и помещиком; для псаломщика дом, сарай, гумно, амбар и погреб построены теми же в 1886 г. На кладбище имеется молитвен. дом деревян. на камен. фундаменте, покрытый жостью и покрашенный снаружи масляною краскою; построен в 1878 году на средства церкви, причта и прихожан. Церк.-прих. школа суц. с 25 августа 1885 года, помещается в обществ. доме с сараем на крестьянской земле — с $\frac{1}{4}$ дес. земли, с содержанием от прихожан в 150 руб.; учителем состоит окончивший Киевскую Михайловскую школу пения священнический сын Анатолий Ипполитович Левицкий с окт. 1890 г.; учеников в 1890 г. было 22 муж. п. и 2 жен. п. Владелец села — князь Роман Сангушко. Дворов 94, прихож. 727 дес. об. п.; римо.-катол. 27 д. об. п.; евр. два дома. Священ. Феофил Иванович Корчинский (с ноября 1867 года, а на службе с 30 июля 1861 г.) и псаломщ. Василий Петрович Гаевский (с 22 мая 1867 г., а на службе с 1849 г.).

ВЕЛИКАЯ КЛИТНА с., при р. Случи, волости Купельской, от Житомира 190 вер., от Старокопачинского 40 вер., ближ. жел.-дор. ст. Черно-Острова 30 вер., ближ. почтов. ст. Купеля 15 вер., а от почт.-телеграф. ст. Красилова 20 вер. Ближ. прих.: с. Великих-Зозулинец 4 вер., с. Малой-Клитенки 5 вер. и с. Великих-Жеребок (благоч.) 10 вер. Приход 5 класса.

Село это расположено на левом возвышенном берегу р. Случи, берущей начало в 15 вер. от Клитной возле м. Базалии и впадающей в р. Горынь. Ширина реки от 2 до 3 саж. и глубина

от 2 верш. до $1\frac{1}{2}$ саж., смотря по времени года и действию имеющих на ней мельниц. Кроме того, на окраине села находится небольшой пруд и внутри несколько колодцев, снабжающих жителей водою. Луга по обоим берегам реки торфяные, а почва полей черноземная с глинистой подпочвой. Дороги извилисты, узкие и крайне неудобные для езды, особенно весною и в дождливую осень. Климат в последнее время, вследствие уничтожения лесов, стал очень непостоянным. Все чаще и чаще повторяются страшные засухи весной, опустошительные грозы летом и безснежные зимы. Посему земледелие становится рискованным и постепенно увеличиваются тифозные и грудные заболевания.

Весь приход граничит с севера сс. Волицей, Клитенкой и Ординцами, с юга Большими Зозулинцами, с запада Михиринцами и д. Лютаровкою Ординецкого прихода, с востока Волицей-Иодко и Сорокодубами.

Достопримечательностей в приходе нет. Впрочем в вырубленном и заросшем крапивой помещицьем саду имеется исцарапанная выпачканная статуя какой-то католич. святой, которую поставил последний владелец Клитной Белинский в память смерти своей дочери, умершей во время бала на этом месте, куда она вышла отдохнуть после танцев. Древнее кладбище давно запахло и трудно точно указать, где оно было раньше. Несколько лет тому назад один крестьянин в ближайшем перелеске, при выкорчевывании пней, нашел средней величины горшок с медной монетой времен польского короля Сигизмунда Августа и продал их за 60 коп. какому-то меднику. Новое кладбище, огражденное рвом, отстоит от церкви в $\frac{1}{2}$ вер. и имеет в длину и ширину 46 саж.


По времени происхождения, село это — очень древне. Впервые оно, под именем с. Клетны Кузминской волости, как имение Князя Константина Ивановича Острожского, упоминается в акте от 9 сентяб. 1517 г., в котором король Сигизмунд I подтверждает князю Константину Ив. Острожскому его права на владение Красиловым, дарованные ему еще королем Александром, — братом Сигизмунда, и надает ему за его военные подвиги еще волость Кузминскую, в состав которой входило и с. Клетна.

Затем на некоторое время село это переходит во владение князя Кузьмы Ивановича Заславского. В описи Кременецкого замка от 1545 г. читаем: «вот села Кузминской волости, которыми владеет кн. Кузьма Заславский: Дворец, Белогородка, небольшой замок Зубовцы, Махаринцы, Клетня, Мацевичи, Колочинцы, Завадинцы, Сенютки, Болижинцы». Но после угасания рода князей Острожских (в 1620 г.) и князей Заславских (в 1673 г.), село это вошло в состав так называемой Острожской ординации и разделяло во всем судьбу многочисленных имений, входивших в состав этой ординации. По известной Кольбушовской транзакции совершенной в 1753 г. 7 декаб. последним Острожским ординатом кн. Янушем-Александром Сангушко, оно досталось Игнатию Сапеге, воеводе Мстиславскому, вместе с м. Базалиею и селами, к нему принадлежащими.

Впрочем еще раньше, при жизни кн. Януша Сангушко, селом этим некоторое время владел (вероятно, на правах заставного владельца) Петр-Антоний Држевецкий, подстолий Волынский, подстароста Кременецкий.

В архиве церкви сего села хранится — «Prezenta (рекомендательное письмо) pany Janowi Dytynieckiemu na parafia Klitenska dana 1740 an. 27—mo Decembria P.A. Drzewiecki»

Последний из Сапег впал в большие долги и после его смерти, большая часть его имений, в том числе и Великая Клитня, была разбрана кредиторами, причем и самая Великая Клитня разделась между несколькими мелкими владельцами. Около 1850-х годов один из этих владельцев Антоний Белинский (католик) соединил раздробленные участки, путем покупки; в своих руках и владел ими до 1892 г., когда село это было продано нынешнему владельцу, инженеру путей сообщения Лялявскому.



Антоніни. Палац. Мал. Н.Орди.

В селе церковь во имя Покрова Пресв. Богородицы. Стоит на ровной местности, в центре села, вблизи причтовых домов, обнесена досчатой оградой и окружена со всех сторон вековыми липами. Когда и кем она построена, неизвестно. Известно лишь из описи церкв. имущества от 1806 г., что церковь эта в 1795 году была обращена из униатской в православную, по добровольному согласию прихожан, хотя, судя по постройке — алтарем на восток — можно предположить, что церковь была православною издревле и только временно стала униатской. Несколько раз храм был чиним: производилась укладка полов, ошалева стен, исправление подмуровки и проч. В настоящее время церковь эта представляет собою обшитое досками дерев. здание, имеющее в высоту 20 саж., ширину 4 саж. и длину 9 саж., сложена из весьма крепких дубовых брусьев, которые, не смотря на общую ветхость всего здания, еще довольно хорошо сохранились, — построена в 1 этаж и имеет форму продолговатого креста. Церковь крыта железом, одноглавая, глава дугловая, лежит на сводах. На крыше 3 креста железные, прорезные, золоченные с полумесяцем у основания. Окна в два света: в первом ярусе квадратные, а во втором маленькие, круглые в куполе, без ставен. Дверей 2, обе в притворе одиночные, открываются внутрь храма. Одна паперть с ступенчатой лестницей. Колокольня построена около 1883 г., отдельно от храма, имеет вид навеса на 4 дерев. столбах, где прикреплены 5 колоколов. Пол в церкви деревянный сосновый. Престол такой же. Солея дерев., прямая, возвышается на одну ступень от храма. Утварью, ризницею и богослужебными книгами церковь достаточна. Есть три старых униат. облачения.

В церк. архиве хранятся: копия датчного листа, выданного Волыnsk. губерн. правлением в 1832 г. на церков. землю, вышеупомянутая презентация П. А. Држевецкого от 27 декаб. 1740 г., метрич. книги с 1775 г., испов. росписи с 1796 г., приходо-расход. книги с 1775 г., и обыскная книга с 1803 года. Еще была эрекция на церков. земли, данная в 1781 г. Ксаверием Сапегою, хранилась подлинником у бывш. помещика части с. Велик. Клитни Вороныча, который исчез неизвестно куда, а вместе с ним и эрекция.

Земли при церкви: усадебн. 2 дес., под церк. погостом 440 саж., под улицей 360 саж., пахот. с сенокосною 33 дес. 1554 саж. На эту землю при церкви хранится план от 1873 г. Причт пользуется землею спокойно. Земля в местах, удобных для ведения хозяйства.

Причт: священ. 300 руб., псаломщ. 50 руб. и просф. 16 руб. Для свящ. дом построен прихожанами в 1871 году, а хозяйств. постройки — одни воздвигнуты прихожанами, а другие — по акту миров. посредников. Для псаломщ. дом и хозяйств. постройки построены в 1875 г. по акту Съезда миров. посредников. Те и другие переданы в ведение причта 14 окт. 1885 г. На церк. земле имеется собственный дом просфорни Мариамны Феодоровны Долинской, вдовы быв. свящ. Георгия Долинского.

Церк.-прих. школа открыта в 1863 г., в 1870 г. переименована в сельскую, а в 1886 г. 19 октяб. передана в владение духовенства и наименована церк.-прих.; содержание от прихожан в 50 руб. В 1805 г. учеников было 32 мальч. и 5 девочек. Учителем состоит местный диакон на псаломщ. вакансии Порфирий Варницкий. Школьное здание построено в 1868 году.

История причта: с 1791 г. до 1830 г. причт состоял из священ. и исаломщ., а в 1830 году, после присоединения к Великой Клитне с. Малых Зозулинец, в состав причта вошли пономарь и просфорня. Священнослужителями в сем приходе состояли: 1) Феодор Дверницкий с 1791 года по 1795 г., когда, по общему согласию прихожан, приход был обращен из уни в православие и были назначены православные наблюдатели — администратор Тимофей Шелепинский с 22 мая по 15 сент. 1795 г., священ. с. Малых Зозулинец Иоанн Ржепецкий с 26 окт. 1795 г. по 1800 г.; 2) приход. священ. Симон Прокопович с 1800 г. до мая 1806 г. (день смерти), затем в течение двух лет приход наблюдали священ. Собецкий и Житинский; 3) приход. священ. Феодор Александрович с 1808 по 1825 г. (день смерти), затем в течении 5-ти лет приход наблюдали — соседние священники; 4) приход. священ. Иаков Яржемский с 1830 по 1840 г.; 5) священ. Георгий Долинский с 1841 г. по 1866 г. (день смерти); 6) сын его, священ. Игнатий Георгиевич Долинский, оконч. Волын. семин. в 1865 г., 18 мая 1866 г. рукоп. во священ. к сему приходу, где и ныне (1896 г.) служит. Псаломщ. Автном Ильич Бычковский, сын причет., урож. с. Низшей Погорелой Староконст. уез., уволен из 4 кл. Волын. семин., 26 окт. 1893 г. определ. псаломщ. в с. Ярославичи Дубен. уез., а в 1895 году 23 февр. перевед. к сему приходу.

Дворов во всем приходе 207 $\frac{1}{4}$, прихож. 1648 д. об. п. Когда образовался здесь приход, точно неизвестно. Не малое влияние на уменьшение населения влияла холерная эпидемия в 1830, 1848, 1867 и 1871 гг.

Быт прихожан. Крестьян. избы построены из дерева и глины, крыты соломой, выходы имеют сквозные — на улице и обыкновенно на огород. Внутри украшаются иконами, покупаемыми большею частью у русских ходебщиков. При некоторых хатах имеются маленькие, исключительно вишневые садики. Искключительную одежду крестьян обоего пола составляет: летом легкие домашнего полотна кафтаны, а зимою бараньи шубы, называемые кожухами, и домашнего сукна свитки. Обувь зимняя для мужчин и женщин — большие кожаные сапоги. Заработки прихожан ограничиваются исключительно местною экономией, где они летом большею частью косят и жнут хлеб «за сноп», так как своего хлеба у весьма немногих хватает до нового, а зимою там же нанимаются для молотбы, вывозки навоза и т. п. Недостаток кормовых трав, сена и даже соломы препятствует развитию скотоводства. Скот и лошади разводятся в необходимом для хозяйства количестве и самых худших пород. Сравнительная бедность прихожан не остается без влияния и на их общественное самоуправление: голотыба, не входя в разбор известного дела, держит сторону того из более состоятельных, кто может поставить миру больше водки. Большинство крестьян стараются по возможности уклоняться от участия в сходах, не сулящих выпивки, смотрят на них, как на препятствие в работе особенно в страдную пору, и вообще к мирским делам относятся довольно индифферентно. Каждый норовит как бы полегче и какими бы то ни было способами удовлетворить собственные потребности, не заботясь о других, даже во вред ближним. На ряду с антисоциальными понятиями и поступками в прихожанах замечается в довольно высокой степени религиозность, насколько таковая может проявляться во внешности. Каждую воскресную и праздничную службу, даже в самые небольшие праздники, церковь бывает до тесноты полна молящимися. Среда, пятница и все вообще посты соблюдаются строго не только взрослыми, но и детьми. Многие, особенно из женщин и девушек, кроме среды и пятницы, постятся еще и в какой-либо другой день недели. Все вообще прихожане говеют в Вел. посту, а

многие два, три и более раз в году. В день храмового праздника обыкновенно устраивается складочный обед для нищих; такие же обеды бывают во дни поминовения на Фоминой неделе, и иногда отдельные хозяева выдают обед в другие дни года при освящении дома или по иному случаю, причем в таких случаях обыкновенно просят отслужить заупокойную или заздравную литургию. В чествовании праздника Купалы принимают участие главным образом девушки. Еще за неделю до дня Купалы (т. е., до 24 июня) они собираются по вечерам на улице кружками, ставят посредине убранный цветами палку и поют различные песни, преимущественно любовного содержания. Значение праздника, связанные с ним воспоминания и обрядности до того перепутались и изгладились из памяти народа, что, по словам летописца прихода, решительно нет возможности придти к чему-либо определенному. Из других народных праздников еще довольно определенный характер сохранил канун Нового Года, т. е. «богатый вечер». В этот вечер «пробуют щастье». Проба состоит в том, что, при посещении друг друга, стараются что-нибудь стащить и кому это удастся, тот будет иметь удачу во всем целый год. Дети, преимущественно мальчики, ходят под окнами петь песни, в которых восхваляют хозяина дома, его домашних, самый вечер, выражают всякие пожелания, поздравления и в заключение просят чем-нибудь их одарить, обыкновенно пирогами. У большинства детей заметно стремление к школе, является интерес к знанию, благодаря чему процент грамотных значительно возрастает. Ныне грамотных в приходе считается около 150 человек, т. е. 10 % всего населения, из коих 30 чел. умеют читать и писать, а остальные только читать. С поднятием образовательного уровня, несколько, хотя слишком мало, ослабевает вера в знахарство, заговоры, заклинания и в силу различных часто очень нелепых, средств, употребляемых при лечении. Наиболее употребительное средство против многих болезней — напайвание больного отваром зельев и трав, собираемых бабами-знахарками. При употреблении таких напитков крестьяне не говорят, что такому то больному дан был известный настой или отвар зелья, корней или травы, но для большей силы и таинственности выражаются так: «дав или дала чогось напытыся». Особенно оригинально и часто практикуемо лечение от испуга, обозначаемое термином: «выкачати переляк». Этого рода лечением занимаются исключительно женщины и оно состоит в следующем: лицо «переляканное», т. е., чем — или кем-либо испуганное, или же только возмнившее себя таковым, приглашает бабу-ворожею, и просит «выкачаты ему переляк». Баба берет стакан чистой воды и свежее куриное яйцо, прикасается последним несколько раз к больному, произносит над ним некоторыя общеупотребительные молитвы, как «Отче наш», «Богородице Дево». и др., шепчет неимеющие никакого смысла и отношения к болезни слова и, разбив яйцо, выливает содержимое в стакан с водою. По форме, какую примет вылитый в стакан желток и белок, баба заключает о предмете испуга и категорически уверяет, что с этих пор болезнь как рукой снимет. Если же, наче чаяния, болезнь с первого раза не пройдет, то ту же самую операцию следует повторить еще один или два раза, после чего уже никакой переляк не выдержит. Такие и подобные им способы лечения имеют еще преобладающее число приверженцев, но у меньшинства замечается реакция. некоторыя лица к подобным экспериментам относятся скептически. Вера в знание врачей и авторитет науки возрастает все более и более, и обращения к врачам в случай болезни уже не редки.

К этому приходу приписаны две церкви, — в дер. Кошелевке в $\frac{1}{2}$ вер. и другая в с. Зозулинцах в $\frac{1}{2}$ вер.

ВЕЛИКАЯ МЕДВЕДОВКА с., при небольшом пруде, волости Новосельской, от Житомира 180 вер., Заславля 30 вер., Староконстантинова 20 вер., ближ. жел.-дор. ст. Шепетовки 35 вер., почт. ст. Лисинец 9 вер. (при почт. тракте) (почтово-приемная станция в Староконстантинове). Ближ. приход.: с. Драчей 4 вер.,


с. Великих–Пузырек 4 вер., с. Лашек 6 вер. Приход 5 кл. Церковь во имя Покрова Пресв. Богородицы. Построена в 1881 году на средства прихожан. Деревянная, на каменном фундаменте, с такою же колокольнею. Утварью достаточна. Копии метрич. книг хранятся с 1766 г., а исповедные ведомости с 1848 г. Опись церк. имущества имеется от 11 сент. 1848 года. Земли: усад. и огород. 1 дес. 2172 саж., добавочной при погосте 1 дес. 228 саж., пахот. в 3 сменах 30 дес. 1315 саж., сенок. в 3 сменах 9 дес. 2162 саж., под церк. погостом 298 саж., — всего 45 дес. 1375 саж. Земля черноземная. На эту землю имеются: 1) эрекция от 4 июня 1709 г., данная помещиком Пясковским; 2) проект от 13 сент. 1853 г. и 3) план от 15 апр. 1855 г. Земля от церкви в расстоянии 2 и 3 вер. Причт: свящ. 300 руб., псалом. 50 руб., просфор. 16 руб. Дом для священника построен в 1873 г. прихожанами, хозпостройки составляют собственность священника. Для псалом. дом построен в 1883 г., а хозпостройки в 1885 г. Для просфорни дома и хозпостроек нет. На церк. погосте есть ветхое деревянное здание упраздненной церкви и колокольни. Церк.–прих. школа открыта в 1868 г., помещается в общественном доме, на церк. усадеб. земле; в 1885 г. передана в ведение духовенства с содержанием от прихожан в 190 руб.; учительницею обер–офицерская дочь Елисавета Александровна Зверева, обучавшаяся в Городыщенском женском монастыре и окончившая Заславское двухклассное училище; учеников в 1888 г. было 35 муж. п. и 13 жен. п. Владелец села Адольф Фаддеевич Стецкий. Есть три мельницы, из коих одна водяная и две ветряные. На прих. кладбище имеется молитвенный дом. Деревни прихода: Пехтии в 3 вер., препятствий в сообщении с нею нет. Церк.–прих. школа открыта в 1878 г., помещается в общественном доме с жалованьем учителю 72 руб.; учеников было 13 муж. п. и 4 жен. п.; на кладбище имеется молитвенный дом. Малая Медведовка в 2 вер., препятствий в сообщении с нею нет; на кладбище имеется молитвенный дом. Дворов $175\frac{3}{4}$, прихож. 1427 д. об. п., римо.–катол. 4 д. об. п.; евр. 24 д. об. п. Священнослужителями при Велико–Медведовской церкви, как видно из метрических книг, состояли следующие: 1) свящ. Дамиан Сущинский (с 1760 г. по 1775 г.); 2) свящ. Иоанн Антонович Палюховский (с 1775 г., по 1808 г.); 3) свящ. Федор Собонович (с 1808 г. по май месяц 1843 г.); 4) свящ. Иоанн Княжинский (с июля 1844 г. по 15 июля 1853 г.); 5) свящ. Даниил Свенцицкий (с 28 сент. 1853 г. по 1861 г.); 6) свящ. Федор Копанский (с 30 мая 1861 г. по 15 апреля 1867 г.); 7) свящ. Наркисс Константинович Шостацкий (с 15 марта 1867 г., а на службе с 21 мая 1866 г.) и псалом. Лука Иоанович Писаржевский (с 10 апр. 1858 г., а на службе с 15 мая 1853 г.).

Село Великая–Медведовка, под именем села Медведок Заславской волости, как имение князя Януша Заславекого, воеводы Подляского, упоминается в акте от декабря 1601 г., — в донесении возных Волынского воеводства Криштофа Щуки и Станислава Янковского Луцкому городскому суду об осмотре ими местечек и сел Луцкого повета, ограбленных и сожженных татарами в 1589 г.; в числе этих сел значится и село Медведки.

ВЕРЕМИЕВКА с. (иначе — Веремеевка) при р. Бужке, волости Красиловской, от Житомира 140 вер., от Староконстантинова 28 вер., ближ. почт. ст. Красилова 7 вер., ближ. жел.–дор. ст. Проскурова 16 вер. и Шепетовки 65 вер., ближ. прих.: с. Мытинец 4 вер., с. Западинец 7 вер. Приход 7 кл.

По происхождению село это — очень древне. Впервые оно, как входившее в состав Кузьминской волости князя Константина Ивановича Острожского, упоминается в акте от 9 сентября 1517 года, — в коем король Сигизмунд I подтверждает князю Константину Иванову Острожскому м.Красилов и всю волость Кузьминскую, которая надана была ему еще королем Александром и в состав которой входило и село Веремиевка (Ueremyewcze).

От кн. Константина Ив. Острожского, после его смерти в 1533 г., село это перешло во владение к сыну его, кн. Константину Констант. Острожскому († 1608 г.). При нем, в 1593 году, в то



Антоніни. Парк. Мал. Н. Орди.

самое время, когда король польский Сигизмунд III уезжал в Швецию, татары ворвались на Волынь. Показывая вид, что они идут в Московское государство, они обманули передовую стражу, разбили польское войско, разорили огнем и мечем много городов, местечек и сел и много народа увели с собою в неволю. Тогда же был разорен и сожжен ими и г. Константинов с селами, к нему принадлежащими, в числе коих было и село Еремиевци (наше с. Веремиевка) Красной волости. По словам генеральных возных Волынского воеводства, Криштофа Щуки и Станислава Янковского, осматривавших эти селения в августе 1601 года, по поручению Лаврентия Древинского, поборцы Волынского воеводства, для определения размера податей, в селах этих вовсе не оказалось жителей («людей в них нимаш»). Вследствие этого, король освободил все эти имения кн. Конст. Констант. Острожского, воеводы Киевского, от платежа «побору и чопового».

В дальнейшем историческая судьба этого села была та же, что и остальных имений так назыв. Острожской ординации (наприм. сс. Ладыг, Лозовой и друг.). На основании Кольбушовской транзакции от 7 декабря 1753 года, село это, в числе многих других сел Константиновского ключа Волынского воеводства, досталось князю Францу Любомирскому, Старосте Голштинскому.

В настоящее время (1895 г.) село это принадлежит дворянке Марии Малиновской, здесь же живущей.

В с. Веремиевке церковь во имя Рождества Пресвятыя Богородицы. Построена в 1773 году на средства прихожан и помещика. Деревянная, с такою же колокольнею, крепка. Утварью и ризницею не вполне достаточна, а богослуж. книгами бедна. Проводы — в Фомину неделю. Копии метрич. книг хранятся с 1747 года, а исповедн. ведом. с 1800 года. Опись церков. имущества имеется: старая от 1806 года (выдана по резолюции Волын. епископа Стефана от 9 мая 1806 г.) и новая от 18 сент. 1887 год. Земли: усадеб. 1 дес. 755 саж., под церк. погостом 280 саж., пахот. в 3 сменах 29 дес. 447 саж., сенок. луговой 3 дес. 2,056 саж., сенок. под кустарниками 2 дес. 1,220 саж., под пчельником 1659 саж. и под дорогами 924 саж., — всего удоб. и неудоб. земли 38 дес. 141 саж. пахот. земель причт пользуется, спокойно, а на сенок. есть захваты со стороны крестьян и помещика. Землею, что под пасекой, в количестве 1659 саж. причт вовсе не пользуется. Вся земля проверена и на план снята. План есть. От церкви земля в 2 вер. Лесу нет, кроме кустарников.

Причт: свящ. 300 руб. и псаломщ. 50 руб. Для свящ. и псаломщ. дома новы и хороши; хозпостройки исправлены.

Церк.–приход. школа открыта в 1892 г. Дворов $82\frac{3}{4}$, прихож. 644 д. об. п.; римо.–катол. 7 д. об. п.; евр. 16 д. об. п.

Священнослужителями при церкви сего села состояли: 1) парох Веремиевецкий Феодосий Каркутовский с 1747 г. по 1751 г.; 2) парох Ходьковецкий Андрей Каркутовский с 1751 г.; 3) «векарий» Иоанн Андреювский; 4) «векарий» иерей Симеон Иачев–

ский (Ячевский); 5) «векарий» иерей Иосиф Новицкий; 6) «векарий» иерей Алексей Стрельницкий; 7) Иерей Иосиф Новицкий, пресвитер с. Зарудья храму Апостола Иоанна Богослова, — все последние пять с 1762 г. по 1767 г.; 8) «векарий» Иерей Александр Стрельницкий в 1767 г.; 9) парох Веремиевецкий Стефан Далецкий с 1768 г. по 1804 г.; 10) свящ. Василий Далецкий с 1804 г. по 1819 г., затем с 1819 г. по 1830 г. приход наблюдали свящ. Григорий Демчинский, Михаил Москалевич, Стефан Ковалевский и Иосиф Гвоздикowski. 11) приход. свящ. Лука Антонович Яськевич с 1830 г. по 1836 г., затем приход наблюдал свящ. Григорий Демчинский в 1836 г.; 12) приход. свящ. Феодор Васильевич Палецкий с 24 июня 1836 г. по 1892 г. и 13) свящ. Иосиф Яковлевич Фирлевич, уроч. с. Рубляки Новогр. уез., сын псаломщ., оконч. Волын. духов. семир. в 1883 г., с 1883 г. по 1885 г. был псаломщ. в с. Губкове Ровен. уез., 22 окт. 1885 г. рукополож. во свящ. в с. Раков-Лес Ковельск. уез., а с 22 августа 1892 г. служит на настоящем месте (1895 г.). Псаломщ. Иван Иванов. Сукманский уроч. с. Яворовец Староконстантинов. уез. сын псаломщ., дом. об., с 21 марта 1881 г. по 1887 г. был пономар. при Староконстант. Соборн. церкви, а с 26 окт. 1887 г. служит на настоящем месте (1895 г.).

ВОЛИЦА ВОНСОВИЧА с., волости Колковской. Церковь во имя Воздвижения Честного и Животворящего Креста Господня. Построена в 1781 году на средства прихожан. Деревянная, простая, с такою же отдельною от нее ветхою колокольнею. В 1893 г. обновлена на те же средства: устроен новый престол и жертвенник, уложен в алтаре новый пол, устроены новые клиросы, вся церковь внутри покрашена масляными красками, а снаружи окрашен нижний ее ярус, причем церковь была освящена 14 дек. 1893 г. Утварью, ризницею и богослуж. книгами церковь достаточна. Проводы бывают в Фомино воскресенье. Копии метрич. книг хранятся с 1820 г. Опись церков. имущ. имеется от 1806 г. Земли: усадеб. 1 дес. 525 саж., пахот. 35 дес. 426 саж., сенок. 11 дес. 1123 саж. и под церков. погостом 400 саж. Из сенок. земли до 6 дес. захвачено крестьянами и, не смотря на то, что дело об этом заведено еще в 1869 г., до сих пор не было никакого решения и, кроме того, находившиеся при деле планы утрачены. На церков. земле имеется дом и хозяйской для псаломщика. Владельцем села Новаковский; раньше оно принадлежало помещику Вонсовичу, по имени которого и названо. Дворов в селе 99, прихож. 809 д. об. п. Церковь эта приписана к предшествующему приходу с. Малой Клитенки.

ВОЛИЦА ДУБИССКАЯ с., на левом берегу р. Случи, принимающей здесь направление с юг.-зап. на вос.; волости Кульчиноцкой, от Житомира 150 вер., от Староконстантинова — 20 вер., ближ. жел.-дор. ст. Проскурова 25 вер., ближ. почт. ст. Красилова 5 вер., ближ. прих.: с. Дубиц 3 вер., с. Лагодинец 8 вер. и с. Красноселки (благоч.) 25 вер. Приход 6 кл.

Село это расположено на трех небольших горах. Местность гористая; почва суглинистая, но плодородная. В горах над Случью добывается камень, выжигается известь. В селе имеется кожевенный завод, перестроенный в 1864 г. из винокуренного завода. Кроме добывания камня и выжигания извести, жители занимаются возделыванием владельческой свекловицы и работами на Красиловском свеклосахарном заводе.

Село это некогда (в 16 и начале 17 вв.) принадлежало, вместе с г. Староконстантиновым, князьям Острожским и в историческом отношении делило судьбу сего города. По известной Кольбушовской транзакции, 7 декабря 1758 года, от последнего Острожского ордината, князя Януша-Александра Сангушко оно, вместе с прип. селом Цециневкой, в числе многих других сел, перешло во владение к князю Антонию Любомирскому, старосте Казимирскому.

От Любомирских село это еще в конце XVIII в. перешло к дворянам Белинским, потом Яловицким (иначе — Еловицким),

а от Яловицких досталось дворянам Бохенским, а от них Гавронским. В настоящее время (1895 г.) владеет им доктор медицины Генрих Гавронский (римо.-католик.).

По местному преданию, село это некогда было местечком Дубищо, находившимся вблизи нынешней Волицы-Дубисской: не далее 300 саж. от места прежде бывшего местечка, по левую сторону дороги, идущей из этого села в Красилов, на горе, над Случью, находится древнее еврейское кладбище. Местечко это очень рано (в половине XVI в.) было разорено татарами и самая местность, им занимаемая, заросла после дубовым лесом, который около 1830 г. помещиком Яловицким был вырублен; потом она опять заросла деревом грабовым, липовым и орешным. Среди этих зарослей находятся провалы, в коих земля смешана с кирпичом и черенками, — указывающими, что тут были некогда жилища людей. Оставшиеся жители, бросив свои разоренные неприятелем жилища, перешли в близлежащее ущелье, между двух гор, заросшее лесом и входящее своею оконечностью в р. Случь, и здесь поселились. К ним со временем начали присоединяться и другие бродячие семейства и поселяться на противоположной стороне ущелья — на горе. Так образовалось здесь селение, которое и названо было Маленькая Воличка. Эта Маленькая Воличка и нынешнее соседнее село Дубищи (в 3 вер. от нее) около 1790 г. составляло одно имение дворян Белинских. Когда между двумя братьями нужно было разделить это имение поровну, и Маленькая Воличка, по своей малолюдности, не соответствовала им в дележе людей, то около 1795 года, как свидетельствуют старожилы, а также метрические записи о родившихся, 30 семейств из села Дубищ было переселено в Воличку, и с этого времени она начала называться Волцею-Дубицскою или Дубисскою.

Соответственно своему расположению на трех горах Волицы-Дубисская делится на три части. Первая часть, заселенная людьми, перешедшими из Дубищ, называется Дубищаны и оканчивается у потока, впадающего в р. Случь. Вторая часть — Маленькая-Волица начинается на другой горе и, переходя заселенное после татарского погрома место, оканчивается под третью горою — помещичью усадьбою. Третья часть — на горе, где стоит помещичья каменная, о двух этажах, дом построенный в 1854 г. Направо от него стоит старый дерев. дом, где жили прежние владельцы Мален. Волички и их управляющие. Далее к востоку — находятся все владельческие постройки, за старым домом владельческий сад на каменной известковой горе над р. Случью; с вос. стороны его — примыкает небольшой лес, обмываемый Случью в виде полуострова, где предполагается существование древнего местечка Дубищ.

В 1835 г. в саду, вблизи старого помещичьего дома, показались провалы. По исследованию помещика Яловицкого оказалось, что от дома в сад идет большой погреб, резанный из цельника земли; в погребке имеются перекладыны, где, как видно, лежали бочки, найдено много стекла от разбитых бутылок, и пустой, от времени истлевший, боченок, который от прикосновения рассыпался в прах. Далее, в конце большого погреба находится пять резанных из цельника земли, в рост человека вышиною и 1½ аршина шириною, пещер. Посланные Яловицким для исследования сих пещер люди, к которым, из предосторожности, привязаны были веревки, дабы не заблудились, — ничего не открыли. В иных местах проходов провалилась земля и далее идти было невозможно, не очистив наперед проходов; в иных местах, хотя проходы, и не были засорены, но от спертости воздуха гасли свечи. После Яловицкого пещер этих никто не исследовал. Подобные провалы в саду случаются все чаще и чаще, и можно думать, что весь сад владельческий — изрыт подобными пещерами, древность коих доселе еще не исследована. По всей вероятности, это были тайники, служившие убежищем для жителей во время набегов хищных татар. Сюда скрывались целые семейства со всем имуществом.

В с. Волице–Дубисской есть церковь во имя Святого Апостола и Евангелиста Иоанна Богослова. Построена в 1766 году на средства прихож. Дерев., на кам. фундам., покрыта жостью и покрашена; в 1885 г. вновь покрашен позолотой иконостас; при ней дерев. колокольня. Утварью, ризницею и богосл. кн. достаточна. Копии метрич. книг. и испов. вед. хранятся с 1796 г.

Прежняя старая приход. церк., разрушившаяся еще о 1763 г., стояла на горе над Случью. В настоящее время, в помещичьем саду, близ старого дома, на месте быв. церк., стоят два креста из дикого камня, один вкопан в землю с едва заметною надписью 1769 года, а другой совершенно зарыт в землю и еще не исследован, и при них место, где были могилы усопших погребавшихся обыкновенно на церк. погосте вокруг церкви. Садовники здесь часто выкапывают кости человеческие.

Опись церк. имущества составлена в 1886 г. Земли: усад. 2 дес. под церк. погост. 224 саж., под кладбищем $\frac{1}{2}$ морга, пахот. 25 дес. 1973 $\frac{1}{2}$ саж., сенок. с дубовым лесом 7 дес. 244 саж. Земля не далее 2 вер. от церкви. На эту землю имеются копия эрекции, отдаточ. лист и проект от 1884 г.; план же в 1853 г. взят следств. комиссиею по случаю порубки леса помещиком Бохенским и до сих пор не возвращен. Причт пользуется землею покойно. Причт: свящ. 300 руб., псалом. 50 руб. и просф. 16 руб. Для свящ. дом прочен, построен в 1872 г. прихожанами, хозяйскими исправлены, а клуня в 1887 г. вновь построена прихожанами; две stodолы и сарай в 1887 г. 11 мая сгорели от удара молнии. Для псалом. дом, клуня, сарай и погреб построены вновь. Школа грамотности сущ. с 1889 г. Дворов 68, прихож. 575 д. об. п. Священ. при сей церкви состояли: 1) Симеон Якобенский с 1762 года по 1783 год. 2) Евстафий Гощицкий с 1783 г. по 1799 г.; 3) наблюд. свящ. с. Дубиц Григорий Гурковский с 1799 г. по 1802 г. 4) наблюд. свящ. с. Цециневки Павел Хмисевич с 1802 г. по 1807 г.; 5) приход. свящ. Иаков Гощицкий с 1807 г. по 1853 г.; 6) свящ. Афанасий Конашинский с 1853 г. по 1888 г. и 7) свящ. Виктор Васильевич Яшуржинский с 14 октября 1888 г. по настоящее время (1895 г.) служит. Псаломщ. Матвей Александрович Каспровский урж. м. Вышгородка Кремен. уез., (с 17 декабря 1883 г., а на службе с 1855 г.). К этому приходу приписана церковь в с. Цециневки в 4 вер.

ВОЛИЦА ИОДКО (нині Заслучне) с., расположено частью на небольших возвышенностях, а частью в долинах, при р. Случе. Волости Чернелевецкой, от Житомира 180 вер., от Старо-константинова 37 вер., ближ. почт. ст. Красилова 15 вер., ближ. жел.–дор. ст. Черно–Острова 15 вер., ближ. прих.: с. Чернелевки 5 вер., с. Глибок 5 вер., с. Малых Зозулинец 7 вер. и с. Марковец 6 вер. Приход 6 кл. Он граничит с севера р. Случью, с запада лесом и полями с. Малых Зозулинец, с востока полями с. Чернелевки и дер. Слободки и с юга полями сс. Марковец и Писаревки.

Местность в сел на юге и западе гориста и покрыта лесами. Леса называются: осичина, дубина, двореско и калиник.

Грунтовые дороги на юге гористы, извилисты и затруднительны. Почва частью черноземна, частью глиниста, климат умеренный и здоровый. Село разбросано и в расположении его нет правильности.

Село это названо так по имени нынешнего владельца его Иодко — в отличие от сел Волицы–Керекешинной, Ляховецкой и Дубисской. Раньше оно именовалось Волицей Понятовского по имени тогдашнего владельца его графа Понятовского. Название Волицы–Иодко есть и официальное и народное.

Село это в XVI веке входило, в состав многочисленных имений князей Острожских. Как имение кн. Константина Конст. Острожского, входившее в состав Базалийской волости, оно в 1593 году было разорено и опустошено татарами, как это видно из донесения возных Волын. воеводства Криштофа Щуки и Станислава Янковского от 7 дек. 1601 года в Луцкий гродский суд об осмотре ими в августе 1601 года местечек и сел опустошенных и сожженных татарами в 1593 г.; возные были, между прочим, в



Антоніні. Магазин Потоцьких. Сучасне фото.

«селах попаленных его милости пана воеводы Волынского, Базалийских: Махаринцах, другом селе Махаринцах, Клетной, Виндиках, Зужилинцах–Старых, Шморках, Сокалевках, Лыцове, Юрдинцах, Корчовцах, Верещанках, двух Малинских, Стецковцах, Трояновце, Омешковцах, Вольци, Сорокодубой, Трибуховцах, Терешках и в селицы Терешковской», и нашли все эти села опустевшими, без жителей. Вследствие сего король освободил все эти имения от платежа «побору и чопового».

В дальнейшем историческая судьба этого села была та же, что и остальных имений так называемой Острожской ординации (напр., с. Ладыг, Лозовой и др.) На основании Кольбушовской транзакции 7 декабря 1753 года, село это, в числе многих других сел Константиновского ключа Волынского воеводства, досталось князю Францу Любомирскому, Старосте Голштинскому.

От кн. Любомирских село это перешло к графам Понятовским от этих последних оно досталось дворянам Иодко, кои и в настоящее (1895 г.) время им владеют.

В селе церковь во имя Воздвижения Честного и Животворящего Креста Господня. Стоит среди села, на ровном месте, вблизи домов поселян. Построена в 1745 на средства прихожан, из дубового дерева в сруб, на кам. фундаменте, обшита досками, — имеет вид равностороннего, продолговатого креста, в один этаж. Высота храм 30 арш., длиною 24 арш. и шириною 9 арш. Кладка стен сплошная, кровля — шатрообразна, крыта жостью, на два ската; с одною главою на фонаре, крест на главе железный, прорезной, позолоченный; под крестом на подножии полумесяц; над алтарною же частию и входною, вместо купола, поставлены дерев. штыбры, на которых установлены железные позолоченные кресты. В храме 13 окон. В ризнице 2 окна и одно в пономарни, — каждое с железными решетками. В алтаре 2 окна. В средней части — 8 окон, без железн. решеток. Всех дверей 4, — все одиночные, отворяются внутрь храма; фронтовые с запада, на кручках, запираются одним висячим замком; входные в самую церковь, против фронтовых, ошалеваны, на кручках, запираются двумя замками — внутренним и висячим; с юга двери в пономарню, на кручках, без замка; из пономарни двери в алтарь на кручках, ошалеванные, запираются одним внутренним замком, папёрть к церкви одна, к ней ведут каменные ступени. Такие же ступени ведут и в южную боковую дверь. В 1850 г. церковь поставлена на кам. фундамент и к алтарной части пристроены два притвора — придела — для ризницы и пономарни. В 1875 г. устроен новый иконостас и вся церковь внутри покрашена. В 1894 г. она снова покрашена внутри и снаружи. Алтарем церковь обращена на восток.

Колокольня построена отдельно — в 1861 г. на средства прихожан, деревянная, в 3 этажа, на кам. фундам., в длину 6 арш. и ширину 6 арш. На ней 6 колоколов: один в 16 пуд. 24 фун.,

от 1788 г., куплен за 270 руб., на нем изображены: Преч. Богоматерь, Воскресение Христово, Вознесение Господне и Свят. Николай; второй — в 2 пуд. 24 фун., от 1736 г., куплен за 22 руб., 50 коп., без изображений; третий от 1837 г., с изображ. Св. Николая; четвертый, от 1720 г., без изображений; пятый от 1836 г. и шестой в 23 ф. от 1805 г., куплен за 7 руб. 50 коп.

Вокруг церк. погоста — досчатая сосновая ограда, — длиной в 58 арш. и шириною в 48 арш., с тремя входами: с запада фронтальные двойные досчатые двери, на крючках, под сосновым досчатым навесом, и возле них калитка на крючках, а с востока одна калитка на крючках; ограда построена в 1881 г. на средства прихожан.

Внутри храм по стенам расписан масляными красками в 1875 г. иконописцем Сухацким. В алтаре, на потолке, над Св. Престолом: Богоотец, а посредине храма, на стенах, в восьмерике, 4 Евангелиста, а выше их — небесные силы Ангелов, Архангелов и Херувимов. Пол дерев. сосновый. Св. Престол — из дубов. дерева, на нем Св. антиминс, из розовой шелковой ткани, священнодействован 24 авг. 1886 г. Волын. архиеп. Палладием. Горнее место — открыто; на нем киот зеленого цвета, а в нем икона Св. Троицы; вверху киота два коленапреклоненных Ангела — с распростертыми руками, из резного дерева; направо от киота две иконы Пресв. Богоматери с Предвечным Младенцем, — в посеребр. ризах, за стеклом; на южной стене алтаря — икона Спасителя, в посеребр. ризе, за стеклом, а на северной стене — икона Богоматери с Предвечн. Младенцем, в позолоченной ризе, за стеклом. Жертвенник поставлен на открытом месте, под балдахином. Царские двери — прямые, с резьбой, в виде ветвей виноградных, между которыми помещены 6 иконок, — на двух из них — Благовещение Пресв. Богородице, а на остальных — 4 Евангелиста. У царских врат две малых иконы Спасителя и Богоматери с Предвечным Богомладенцем, в позолоч. ризах, за стеклом, пожертвованы б. псаломщ. Павлом Якубкевичем (на 9 руб.). Солее — деревянная, простая, возвышается на одну ступень над помостом. В алтаре напрестольный крест — с пьедесталом, медный позолоченный, и два ручных — креста, — один медный посеребренный, а другой кипарисный, пожертвован Василисою Гуртович.

Иконостас прямой в 3 яруса, резной, позолочен. В нем находятся: направо наместная икона Спасителя, во весь рост, благословляющего одною рукою, а в другой держащего свет — державу, — в золоченой раме, на холсте. На южной двери: Архан. Гавриил, во весь рост, на дереве. За южными дверями — храмовая икона Воздвижение Честного и Животворящ. Креста Господня на холсте, в золоченой раме. Налево от царских врат: наместная икона Пресв. Богоматери с Предв. Младенцем на руках, во весь рост, на холсте, в золочен. раме. На северной вратнице: Архистр. Михаил, во весь рост, на дереве. Затем икона Свят. Николая, во весь рост, на холсте, в золоченой раме. Во втором ярусе, над царскими вратами, дугообразная икона Тайной вечери, на холсте. Выше — нерукотворенный образ, — с изображением по обеим сторонам Св. Ангелов, держащих убрус. На иконостасе, две иконы Спасителя и Богоматери — с Предвеч. Младенцем: в позолочен. ризах, за стеклом, и третья икона Св. Николая, в позолочен. ризе, за стеклом, — первые две пожертвованы крестьянами Авксентием Омельчуком и Стефаном Степанюком, а третья крест. Александрю Швен. Направо от иконы Тайной вечери: Преображение Господне, на холсте, а над нею эмблематич. изображение чаши, из дерева резного, посеребренное, с воздухом на ней позолоченным. Затем — икона Крещение Господне, а над нею — позолоченное Евангелие, из резного дерева, в посеребренном и позолоченном сиянии. Налево от той же иконы Тайной вечери: Введение во храм Пресв. Богородицы, на холсте, над нею — кувшин из резного дерева, низ его позолочен, а верх — посеребрен. Над иконою Св. Николая: Сретение Господне, на холсте, а над нею — скрижали завета, из дерева, резные, посеребренные, в серебряном и золоченном сиянии. В третьем

ярусе — над нерукотворенным Образом: Спаситель в Архирейском облачении, одною рукою благословляющий, а в другой держащий свет — державу, — на холсте, в золочен. раме, заканчивается углом сверху. Вверху этой иконы крест из дерева, с Распятием, позолоченный и в золоченном сиянии.

На южной стене, возле храмовой иконы, между клиросом, находится икона Спасителя в позолоченной ризе. При клиросе и киоте Честного Креста Господня помещаются два красных больших выносных креста, с лепным Распятием, (золоченные сусальным золотом, с таковыми же резными сияниями; рукоятки крестов увенчаны резными изображениями герба, золочены сусальн. золотом; — оба креста приобретены в 1891 г. на средства прихожан (за 40 руб.). На северной стене, возле иконы Св. Николая, помещается икона Спасителя в позолочен. ризе, за стеклом, пожертвована крест. Матфеем Подгорным. На сев. стороне, вблизи иконостаса, находится выносная икона, на одной стороне которой — Воздвижение Честн. Креста Господня, а на другой — Воскресение Христово, приобретена на средства прихожан.

На южной стене, за клиросом, икона Св. Марии Магдалины, в рост, на дереве, в золоченных рамах, за стеклом, куплена у москов. купца Сытова прихожанами (за 120 руб.), в память избавления от холеры в 1872 г.; вверху на этой иконе, в позолоченной раме, помещается икона Благовещения. На той же стене возле иконы Св. Марии Магдалины, помещается икона Св. Вел. кн. Владимира Равноапостольного, в рост, на холсте, в золоченной раме, вверху золоченный крест с надписью: «В память 900-летия крещения Руси». Сооружена 15 июня 1888 года. Писана иконописцем Даниилом Ленем (за 50 руб.).

В передней части храма, на северной стороне, находится киот с колоннами, где помещается крест с Распятием; во втором ярусе киота икона Воскресения Христова, и два Ангела по сторонам, из дерева резные, с распростертыми руками; в третьем ярусе его, в золоченой кругообразной раме, изображение Бога—Отца.

Возле этого киота, на стене, выносной крест с распятием, и вблизи его, на стене, небольшая икона Пресв. Богоматери Почаевской, в золоченной ризе, за стеклом.

В той же передней части храма, на северной стороне, киот, а в нем икона Св. Великомуч. Варвары, во весь рост, на холсте; во втором ярусе изображение Главы Св. Великом. Варвары, в золоченных рамах.

На южной стороне передней части храма, в киоте, икона Св. Александра Невского; во втором ярусе его Икона Спасителя благословляющего. В паперти, на восточной стене, большой выносной крест с распятием, пожертвован в 1892 г. крест. Нестером Разумным (стоит 7 руб.), а налево икона Пресв. Богоматери с предвечн. Богомладенцем, за стеклом. В паперти, на южной стене, в простых рамах, икона Пресв. Троицы.

Хоругвей 6 с иконами и 13 с платками, — все обветшалые.

Кресты: один ручной медный, посеребренный, с золоченным распятием; два ручных медных посеребренных, с финифтями; два оловянных; один ручной бронзовый, позолоченный — куплен на церк. счет (за 8 руб.).

4 потира: один с крышкою и крестом наверху, серебропозолоченная, с резьбою; другой медный, с крышкою, и крестом на ней, серебряная, позолоченная, с резьбою; третий без крышки, серебряный, позолоченный, гладкий; и четвертый большой, серебряный, внутри позолоченный; с резными изображениями храмов. Звезда медная, позолоченная. Звезда другая, меньшая, медная, позолоченная. Три лжицы: одна серебряная, позолоченная, с крестиком в рукоятке; другая меньшая, серебряная, позолоченная, с крестиком в рукоятке; третья, очень маленькая, медная, с крестиком в рукоятке. Дискос медный, позолоченный. Копие стальное, с рукояткою из желтой меди. Копие стальное, с дерев. рукояткою. Чашечка медная, вызолоченная, для теплоты. Чашечка жестяная, для теплоты.

Дарохранильница из листовой меди, посеребренная, с изображениями на лицевой стороне — Тайной Вечери, а по сто-

ронам Апост. Петра и Павла, вверху — распятие Спасителя, а по сторонам его — Богоматери, Св. Иоанна Богослова и двух Ангелов, на верхней крышке — Воскресения Христова сияние.

Дароносица жестяная с изображениями — Распятия Спасителя, Богоматери и Иоанна Богослова, а сверху — Бога-Отца благословляющего, и при ней миниатюрная чаша с маленькой лжицей.

Дароносица медная, позолоченная, в виде креста. Мирница медная, посеребренная, с изображениями сверху — креста, а по сторонам Благовещения и Крещения Господня, с двумя медными позолоченными сосудами для мира и елея.

Три кадилы: медная посеребренная с 4 цепочками; другая медная, с 4 цепочками, и третья медная, с 4 цепочками.

Паникадило в средней части храма, из листовой меди, посеребренное и местами золоченное, на 18 свечей. Паникадило из листовой меди, посеребренное, на 14 свечей.

Запрестольный семисвещник из листовой меди посеребренный. Два подсвечника медных, на 3 свечи каждый. Пять подсвечников малых медных и два оловянных.

4 предиконных лампы для вставки свеч и 6 меньших для освещения маслом, — все медные, посеребренные.

4 пред наместными иконами больших подсвечники с металлическими свечами для елея. Водосвятная чаша медная посеребренная, с крышкой. Купель новая, из желтой меди.

Сосуд для освящения хлебов медный, посеребренный. Пара брачных венцов медных; на одном изображены: Св. крест, Св. царица Елена, Богоматерь и Св. царь Константин, а на другом — Богоматерь, Спаситель, Св. крест и Св. Иосиф Обручник, — все изображения на финифти. Одна церков. печать стальная, другая — деревянная для просфор.

Верхняя одежда для Св. Престола из желтой цветной парчи, с крестом спереди из красной шелковой ленты, пожертвована приход. свящ. Николаем Павловичем. Для покрова Св. Престола употребляются шелковые платки. Жертвенник тоже покрывается платками. Облачение для аналоя, что возле Св. престола, из красной шерстяной материи, а для аналоя, что возле клироса, из шерстяной материи.

6 облачений священнических: риза шелковая красная, со всеми принадлежностями; риза парчевая желтая с красными бархатными цветами, с прибором, пожертвов. Трофимом Васковским; риза белая, парчевая, с красными цветами с иконою Благовещения, с прибором, куплена в 1880 году; риза желтая парчевая, с розовыми цветами, с прибором; риза парчевая красная, с прибором, купл. в 1883 г.; риза из черного бархата, с прибором, купл. в 1881 г.; остальные облачения — ветхи.

Богослужбные книги: 1) на престольное Евангелие в медном посеребренном окладе, в лист, в золотом обрезе, — с изображениями — на одной стороне — Воскресения Христова и 4 евангелистов, а на другой — Св. Троицы; 2) Евангелие в $\frac{1}{2}$ листа, в красном бархате, с медными, по обе стороны, вызолоченными наугольниками, на коих вычеканены 4 Евангелиста, а посредине Воскресение Христово в сиянии, напечат. в Москве 1861 года; 3) Евангелие в $\frac{1}{2}$ лист, в медном позолоченном окладе и золотом обрезе, с изображениями — на одной стороне Воскресения Христова и 4-х евангелистов, а на другой Св. Троицы, изд. в Москве 1888 г., пожертвовано псаломщ. вдовой Иулианией Якубкевич (стоит 16 руб.); 4) Евангелие в зеленом бархате, в $\frac{1}{2}$ листа, с медными вызолоченными наугольниками, на которых вычеканены 4 Евангелиста, а посредине, на медной доске, Распятие Спасителя; 5) Евангелие in folio, Почаев. печати, в черном бархате, с медными посеребренными наугольниками, на них — 4 Евангелиста, а посредине, на медной доске — Распятие Спасителя; 6) Типикон in folio; 7) Октоих, in folio изд. Киево-Печер. Лавры, 1859 г. 1 апреля; 8) Минеи, in folio изд. Киево-Печер. Лавры, 1852 г. 1 сент.; 9) Триоди, две постных (одна ветхая), и одна цветная; 10) Служебников — два; в лист, два в $\frac{1}{2}$ лист и один в $\frac{1}{8}$ листа; 11) Апостол, in folio Москов.



Антоніні. Центральний в'їзд у парк. Сучасне фото.

Сенодальн. типографии, 1864 г. 7 июня; 12) Требников три, — один in $\frac{1}{2}$ folio, а два in $\frac{1}{8}$ folio; 13) Акафистник один in $\frac{1}{2}$ folio, а другой старый; 14) Псалтирь — одна in folio, а другая in $\frac{1}{2}$ folio; 15) Обиход — пожертвован быв. псаломщ. Павлом Якубкевичем; 16) три книги молебных пеней одна Москов. печати 1826 г. 15 ноября, другая С.-Петербур. Сенод. печати 1882 г. и третья С.-Петербур. Сенод. печати 1889 г. 17 октября; 17) Служба Свв. равноапост. Кириллу и Мефодию, в 2 книжках, на дни 11 мая, 14 февраля и 6 апреля, — с житием их; 18) Служба с акафистом Св. Велик. кн. Владимиру, ко дню 900-летия Крещения Руси, Москов. Сенод. печати 1888 г.; 19) Панихидная книжка за воинов убиенных; 20) две книжки с канонами на Св. Воскресение Христово in $\frac{1}{8}$ folio; 21) книжка величаний, in $\frac{1}{4}$ folio; 22) Св. Евангелие, рукописное, старинное 1731 г., in folio; 23) Акафистник старой печати, in $\frac{1}{4}$ folio; 24) Апостол старый, in folio; 25) Ирмологий нотный, 1775 г., in folio; 26) шесть нотных греческого и Киевского распева обиходов, 1826 г., in folio. Еще имеются книги: 1) Божественная Литургия, с приложением к ее священнодействиям и молитвословиям всех Евангельских воспоминаний, Виталия (Гречулевича), Епископа Острожского; 2) Сеетель, сборник проповедей на малорос. языке, Гречулевича; 3) Постановление Преосвящен. епископов юг.-зап. края; 4) Краткие поучения о главнейших спасительных догматах веры — 1795 года; 5) Беседы Св. Иоанна Златоустого на Евангелие от Матфее, 1781 года.

Метрич. книги хранятся с 1736 г., а исповедн. ведом. с 1828 г.; брачные обыски с 1828 г. Опись церк. имущества имеется от 1806 и 1887 гг. 6 июня.

О кладбищах. Древнее кладбище было при церкви, памятник не сохранилось, в 1837 г. похоронен у восточной стороны самой церкви прих. свящ. Иаков Стрельницкий. Другое древнее кладбище было к западу, в 100 саж. от церкви. Смежное с ним кладбище основано в 1848 г. Новое настоящее кладбище открыто в 1888 году и первым был погребен на нем крест. Михаил Марков. Дебюк, оно расположено на ровной возвышенности, в 200 саж. от села, имеет форму квадрата и огорожено сосновым досчатым забором; на нем имеется камен. памятник на могиле псаломщ. Павла Якубкевича, поставленный в 1888 г. его женою Иулианиею Яковлевною Якубкевич.

Земли при церкви: усадеб. и огород. 1 дес. 534 саж., пахотн. в 3 сменах 35 дес. 1244 саж., сенокосн. с лесом 9 дес. 830 саж. На эту землю имеются: план от 1879 г., отдаточный лист 1836 г. 30 сентября и проект от 1842 г. 20 июля. Земля черноземна, расположена в 5 участках, из коих 4 участка в 1 вер. от села, а пятый возле села. Лес строевой, но редкий. Псаломщику выделена законная часть всей земли. Причт пользуется землею спокойно.

Причт: свящ. 300 руб. и псаломщ. 50 руб. Для свящ. и псаломщ. дома и все хозяйств. постройки хороши, построены в 1882 году.

Церк.—приход. школа существ. с 1884 г., помещается в крестьян. доме, с жалованьем учителю 40 руб. в год от прихожан, сторожу 10 руб. и на отопление 10 руб.; учителем крестьян. Фока Васьковский; учеников в 1894 году было 40 мальч. и девочек. Церк.—прих. Попечительство существ. издавна под именем Братства. Дворов в приходе (1894 г.): 157¹/₂, прихож. 1253 д. об. п.

Дома крестьян строятся из дерева и глины, кроются соломой, имеют два выхода на улицу и во двор и разделяются на 3 части — хату, сени и комору. Иконы приобретаются некоторыми крестьянами у разношников на ярмарках; но большая часть их приносится из Почаева. У крестьян имеются маленькие садики, у помещика есть большой сад; есть небольшой сад у прих. священника, разведенный свящ. Николаем Павловичем и небольшой сад у псаломщика.

Одежда и обувь крестьян: сапоги, кожаные лапти, летом — штаны полотняные и кортовые, «куфайки и желети» из корта, кафтаны с синими полосками — собственного производства, полушубки дубленые и белыя «тулобы» (тулупы), шапки черные барашковые, шляпы соломенные своего производства, сермяги или свиты из черного домашнего сукна, обшитые красными шнурками, красный пояс (ценою до 2 руб.); у женщин байковые и кумачовые юбки, бумажные и шерстяные платки и кораллы на шее для украшения.

Надел земли у крестьянина — собственника равняется 12 моргам на каждого. Пастбищ и лесу нет. Обыкновенно сеют: пшеницу, рожь, ячмень, овес, горох, просо, гречиху и «сечавицу» и все огородные овощи. Скотоводство, за неимением пастбищ и по причине господствующего воровства, ведется плохо. В селе крестьян. ветряных мельниц 6, а у помещика одна ветряная и одна водяная.

Вообще прихожане религиозны, — посещают храм Божий, соблюдают посты, некоторые, особенно старики, постятся даже по понедельникам и говеют 3–4 раза в год. Складочные обеды бывают осенью и весною, кормят нищих и странников. В праздник Св. Пасхи народ проводить 3 дня на церк. погосте, где в песнях распевает Зельмана—арендатора (из времен крепостничества). Существует обычай — ходить по крестьян. полям с крестным ходом, читать Евангелие и окроплять их Св. водой и даже служить молебны Пресв. Богоматери. Проводы или поминовение усопших бывают в Светлую субботу и крестьяне в это время угощают и дарят старцев. Крестьяне посещают Св. места, ходят на «отпусты», несут туда деньги, холст, а обратно свечи и иконы.

Из суеверий особенно распространена вера в ведьм. По народному поверью, ведьма — это женщина, которая, еще во чреве матери своей, получает способность влиять на молочность рогатого скота, а также «змовлять пристрит, вроки» и т. п.

Грамотных в приходе ¹/₁₀ часть. Среди крестьян распространены: Св. Евангелие, Библия, молитвенники, часословы, алтирсии, календари и проч.

В селе 21 июня 1890 г. была сильная буря, сопровождавшаяся ливнем и необыкновенно крупным градом (куски льда). В 1891 г. была тифозная эпидемия. В 1892 г. было четыре пожара от поджога крестьян. мальчиком; сгорело 14 домов со всеми хозяйственными постройками.

Священнослужителями при церкви села Волицы—Иодко состояли: 1) свящ. Иаков Стрельницкий с 1786 г. по 1812 г.; затем с 1812 г. по 1813 г. приход наблюдал свящ. Иаков Гощицкий; 2) сын о. Иакова, священ. Севастиан Яковлевич Стрельницкий с 1813 по 1837 г.; затем приход наблюдал священ. с. Глибок Симеон Островский с 1838 г. по 1844 г.; 3) свящ. Георгий Германовский с 1844 г. по 1855 г.; 4) свящ. Василий Бречкевич в 1855 г. с 22 июля по ноябрь; затем приход наблюдали — священ. Иоанн

Прокопович с 1855 г. по 1857 г., священ. Андрей Кошиц с 1857 г. по 1859 г., священ. Илия Жолтовский с 1859 г. по 1862 г., и 5) священ. Николай Яковлевич Павлович, урож. Витеб. губ., сын священ., оконч. Волын. дух. семина. в 1861 г., 17 февр. 1862 г. рукоп. во свящ. к настоящему приходу. Ныне служит (1895 г.). Псаломщ. Петр Александров. Гощицкий, урож. м. Базалии Староконст. уез., сын причет., дом. обр., был послушником в Кременец. Богоявл. мон., с 1874 г. по 1881 г., а затем с 1881 г. по 1885 г. в Киево—Печер. Лавре, был псаломщ. с 4 сент. 1884 г. по 1886 г. в м. Каменке Новоград.—Вол. уез., с 1886 г. по 1887 г. в с. Гальчинцах Староконст. уез., а с 1887 г. служит на настоящем месте.

ГЛИБКИ с., при р. Бужок, протекающей на юг от села и служащей естественной границей Волынской и Подольской епархий; эта маленькая речка в народе именуется Грабарка и впадает в р. Южный Буг в 7 вер. от села; болотистые берега речки способствуют развитию лихорадок и тифа. Село расположено на возвышенностях, окаймляющих с двух сторон впадину, образующую пруд; волости Купельской, в расстоянии от Житомира 180 вер., от Староконстантинова — 40 вер., ближ. почт.—телегр. ст. Купеля 18 вер., ближ. жел.—дор. ст. Черноострова 12 вер., ближ. прих.: с. Марковец 6 вер., с. Чернелевки (благоч.) 12 вер., с. Волицы—Иодко 6 вер., с. Писаревки с востока и с. Ставчинец Подол. губ. (сейчас за рекой). Приход 6 кл.

По преданию, село это раньше носило название «Селища»; во время татарского нашествия еще в XV веке оно было разрушено и жители его начали строиться в другом месте, около глубокой впадины, где ныне находится пруд, и назвали это место Глибками (от слова глубокий). Место, где было Селище, находится на восток от с. Глибок и представляет из себя впадину, окруженную двумя большими и одним маленьким холмом. На двух первых, говорят, было расположено самое село, а маленький представляет могилу, где были похоронены убитые воины и жители села. Впадина находящаяся среди холмов, служила прудом.

Село Глибки делится на две части — собственно Глибки, находящиеся около впадины (глубоко), и Загородень, где жители, после надела землей, поселились за огородами, в полях. В селе — три старых кладбища, — два в поле, в 1 вер. от церкви, и одно возле церкви. Кресты на могилах, обыкновенно, ставят маленькие, одинакового размера для всех возрастов. Новое кладбище основано рядом со старым, в 1879 г., в 1 вер. от церкви; кладбище представляет квадрат в 50 саж. и окружено досчатой сосновой оградой.

Село Глибки — очень древнее. Впервые оно, как входившее в состав Кузьминской волости кн. Константина Ивановича Острожского, упоминается в акте от 9 сентября 1517 года, — в коем король Сигизмунд I подтверждает князю Константину Ивановичу Острожскому м. Красилов и всю волость Кузьминскую, которая надана была ему еще королем Александром и в состав которой входило и село Глибки, под именем Глебовец (Hlebowcze).

После смерти кн. Константина Иванов, († 1533 г.), село это перешло во владение к сыну его, князю Константину Кон. Острожскому († 1608 г.), а от него, — к сыну его, князю Янушу Константиновичу. При князе Януше Острожском, в 1618 году, село это, входившее тогда в состав Красиловской волости, было опустошено татарами, «неприятелем крыжа свитого».

Во владении кн. Острожских село это находилось до 1620 года, когда, со смертью кн. Януша Константиновича Острожского, окончательно угас этот славный древне—русский княжеский род. В числе других Острожских ординационных имений, село это в 1620 году перешло к единственной дочери кн. Януша, — Евфросинии († 1628 г.), вышедшей замуж за кн. Александра Янушевича Заславского († 14 ноября 1629 г.) и внесшей все эти обширные имения в род мужа.

Дальнейшая историческая судьба этого села была та же, что и остальных имений Острожской ординации, напр., сс. Ладыг, Лозовой и проч. На основании известной Кольбушовской тран—

закции 7 декабря 1753 года, село Глибки, в числе многих других сел Константиновского ключа Волынского воеводства, досталось князю Францу Любомирскому, старосте Голштинскому.

Около 1792 года село Глибки находилось во владении генерал-лейтенанта польских войск Иосифа Вожидара-Подгоденского, который 6 июня 1792 г. дал этой церкви, хранящуюся и донине в ней презенту. Впоследствии село это досталось дворянину Василевскому, а от него приобретено покупкою подполковником русским Аслановичем.

В настоящее время (1895 г.) им владеет Феофан Захарьевич Яновский.

В селе Глибках — церковь во имя Рождества Пресвятыя Богородицы. Построена в 1757 году на средства прихожан. Стоит на возвышенности за селом. Деревянная, на каменном фундам., трехглавая, крестообразная, одноэтажная; покрыта в 1878 г. железом, обшита новыми досками и покрашена масл. краскою. В 1892 г. иконостас обновлен и позолочен. Колокольня построена отдельно, дерев. на камен. фундам., покрыта в 1878 г. железом и обшита досками. В 1894 г. церковь и колокольня покрашены маслян. красками и кресты вновь вызолочены. На колокольне 4 больших колокола и 4 малых.

Размер храма: длина 19 арш., ширина 7 арш. и высота 12 арш. Солее деревянная, церковь холодная; со стороны входа одна ступенчатая лестница; ограда вокруг церкви деревянная, устроена прихожанами, в ней одни ворота и две калитки. Пол в церкви дубовый.

Алтарь в одно окно, без разделений. Северное предъалтарие назначено для ризницы. Св. Престол деревянный. На нем Св. антиминос шелковый желтый, священнодействован Волынск. архиеп. Агафангелом 22 сентября 1874 г.; илитон шелковый красный. Жертвенник сосновый, полукруглый, над ним икона Спасителя. На горнем месте икона Спасителя, изображенная в виде Архидея, на полотне.

Иконостас с колоннами, резной, из дерева: в резьбе есть гроздь, листья с цветами. В нем три яруса.

Царские врата, в виде креста, украшены резьбой в виде гроздьев, листьев и т. п. Над ними Неукотворенный Образ Христа Спасителя, а на них четыре Евангелиста.

Иконостас — в пьедестале: на право — Рождество Пресв. Богородицы, а на лево — Св. Николай. На южной вратнице Св. Архистратиг Михаил, а на северной — Св. Архангел Гавриил. Посредине царских врат — Св. Дух. Наместные иконы: Спасителя и Пресв. Богоматери, — обе на дереве.

В нижнем ярусе: Тайная вечеря, и обе стороны ее — Господские и Богородичные праздники. Во втором ярусе: Спаситель, сидящий на Херувимах, и по обе стороны 12 Апостолов.

В третьем, ярусе: 12 пророков, а в самом верху: Распятие Христа Спасителя.

Возле клироса, в киоте: снятие со креста Спасителя, на лево: Св. Великомуч. Варвара, и Св. вел. кн. Владимир. Над клиросом — икона Пр. Богоматери, в медной ризе. Затем на правой и левой сторонах храма висит по одной иконе Пресв. Богоматери на дереве.

Хоругвей две: одна за правым клиросом, с изображениями на одной стороне — Св. Николая, а на другой — Св. Пантелеймона; другая за левым клиросом, с изображениями на одной стороне — Пресв. Богоматери, а на другой Крещения Господни.

Плащаница черная бархатная, с изображением — положения Христа Спасителя во гроб.

В притворе: Рождество Пресв. Богородицы, на дереве, а также Св. Великомуч. Варвара — с изображениями событий из жизни ее, — на холсте.

Церковная утварь: паникадило, из жести, в два яруса, на 14 свечь: три одинаковых медных лампы; две лампы, медные, побеленные; две лампы из белой жести; три медных посеребрен. подсвечника; два медных посеребрен. пасхальных трикирия; два дерев. аналоя. Напрестольный крест медный, позолоченный, с



Антоніні, фрагмент палацу. Фото початку ХХ ст.

подножием; ручной крест, медный позолоченный.

Свящ. сосуды: потир, серебр., позолоч., без крышки, 6 пробы; потир, серебр. позолоч., без крышки и без пробы; два диска желтой меди; одна звезда желтой меди; одна ложка желтой меди, посеребренная; одно копы с костян. рукояткою; сосуд для теплоты, медный; дарохранительница или ковчег для хранения Св. даров, медный; при дарохранительнице прямоугольный медный ковчежец; дароносица медная; умывальница медная; кадильница медная на 3 цепях.

Церковная ризница: одно напрестольное облачение, желтое парчевое; облачение для жертвенника, красное шерстяное; облачение для аналоев, из бумажной пряжи с цветами, воздух с покрывцами желтые парчевые, с украшениями из малинового бархата; воздух с покрывцами, из желтой парчи; воздух с покрывцами из черного бархата, с крестом из белой парчи. Фелонь с прибором, малинового бархата, с желтым позументом; фелонь с прибором, из желтой парчи. Подризник красный шелковый.

Священно-богослужбные книги: 1) Евангелие in $\frac{1}{4}$ fol., обложено малиновым бархатом, куплено в 1891 г. прихожанами (за 75 руб.); 2) 12 книг миней, Почаев. типографии; 3) Октоих, Киево-Печерской типографии; 4) Псалтирь, Киево-Печ. типографии; 5) Триодь постная, Москов. типографии; 6) Триодь цветная, Москов. типогр.; 7) Требник, Москов. типогр.; 8) Минее общая, Москов. типогр.; 9) Книга молебнов и акафистов, Почаевск. типогр.; 10) Псалтирь, Почаев. типогр.; 11) Служебник, Москов. типогр.; 12) Служебник малый, Москов. типогр.; 13) Новый Завет, Москов. типогр.; 14) Книга благодарствен. молебствий, Москов. типогр.; 15) Обиход; 16) Акафист Св. Великому. Варвары, Киев. типогр.; 17) Дополнительный требник, Почаевской типографии.

Копии метрич. книг хранятся с 1819 г., а испов. ведом. с 1803 г. (с перерывами), брачные обыски с 1803 г., клиров. ведом. с 1824 года.

В 1884 г. приход был. посещен Острожским епископом Александром.

В 1880 г. церковь потерпела повреждение от грома.

Земли при церкви: усадебн. и огороди. 3 дес. 156 саж., похот. полевой в 3 сменах 32 дес. 192 саж. и сенокосн. в дубовом лесу и луговой сенокос. 13 дес. 1768 саж., всего удобной земли 49 дес. 1716 саж., кроме того — неудобной под речкою, дорогою и церк. погостом 818 саж. В 1879 г., по распоряжению Старокиевско-Заславского Съезда Миров. Посредников, все эти церк. земли поверены и сняты на план землемером Теодоровичем. В число церк. земель включены тогда же и те части сенок. церк. земли, кои были захвачены местными помещиками, а именно: 1) сенокосная земля под старым дубовым лесом, присужденная за церковь Указом Правительствующего

Сената от 20 июня 1841 г. за N 1967, и 2) пруд при пахот. зем-ле, обращенный в сенокос, возвращенный церкви Указом Прав. Сената от 1 марта 1843 г. На эти все церк. земли имеются: 1) презента, данная 6 июня 1792 г. помещиком с Глибок генерал-лейтенантом Исифом Божида-Подгородинским; 2) отдаточный лист от 16 октября 1838 года, и 3) проект об обеспечении быта местного духовенства, составленный в 1842 г. и утвержденный бывшим Волынским комитетом 2 июня 1852 г. Подлинники этих документов хранятся в Волынской дух. консистории, а копии с них в церкви. Причт пользуется землею спокойно.

Причт: священ. 300 руб. и псаломщ. 50 руб. Все причтов. дома и хозпостройки исправлены в 1879 г. на средства помещиков и сданы духовенству 16 янв. 1882 г.

Сельская школа сущ. с 1876 г. в общественном доме, а в 1886 г. она переименована в церковно-приходскую; учителем состоит оконч. эту же школу местный крест. Василий Романец. Учеников в 1892 г. было 26 муж. п.

Дворов в селе: 77, прихож. 617 д. об., п.; евреи есть.

Крестьяне занимаются хлебопашеством, а зимою некоторые и ткачеством. Избы строятся на половину из дерева и глины, выходами, обращены на дорогу. Садов в селе нет. Земельный надел крестьян с. Глибок равняется 500 дес. Им принадлежит 5 ветряных мельниц. Проводы бывают в понедельник Фоминой недели.

Священнослужителями при церкви с. Глибок, состояли: 1) униат. священ. Феодор Волошинский с 1760 г. по день мученической кончины 1768 г., он был оклеветан пред польским правительством в том же, в чем и многие из тогдашних русских священников, будто они сносятся посредством холебщиков-маркитантов с русским правительством, — получают от русской царицы Екатерины Великой и деньги и военные снаряды для вооружения простонародья против поляков, которых будто в назначенное время, по условному знаку, намерены поголовно перерезать и истребить. В числе многих других, и духовных и светских лиц, обвинен был и о. Феодор, как изменник «польской ойчизне», за свою преданность православию и народности русской и присужден был польским судом к лишению сана и к смертной казни чрез отсечение головы, что и было исполнено в г. Кременце на городской площади — в 1768 г., после него священствовали здесь братья о. Феодора Волошинского, из коих последний брат уступил свой приход в 1830 году 2) зятю своему, священнику (из столоначальников Староконст. духов. правления) Семену Леливе-Островскому, который служил здесь до 1869 г., времени присоединения с. Глибок к Индыцкому приходу и как лишившийся зрения, вышел заштат; 3) священ. Иосиф Иванович Конашинский с 1 июня 1876 г. по апрель 1893 г. (рукопол. во священ. 25 июля 1860 года в с. Заячичи Владим. уез.), и 4) священ. Василий Михайлович Палевич уроч. с. Тылявки Кремен. уез., сын священника о. Михаила Палевича (ныне о. типографа Почаево-Лаврской типографии), окон. в 1881 г. Волын. дух. семина., с 29 июня 1881 г. по сентябрь 1882 г. был псалом. в с. Борисове Острож. уез., 28 ноября 1882 г. рукопол. во священ. в с. Закриничье Засл. уез., а с 7 апреля 1893 г. служит на настоящем месте. На псаломщ. вакансии диакон Николай Петров. Светлинский, уроч. г. Заславля, обуч. в причетич. классе Кремен. дух. училища, служил псаломщ. с 1869 г. по 1871 г. в с. Малой Клитне Старок. уез., с 1871 по 1881 г. в с. Дубищах того же уезда, а с 1881 г. служит на настоящем месте; рукополож. во диакона 6 мая 1893 г. К этой церкви приписана с 1869 г. 'церковь в с. Индыках в 3 вер.

ГОЛЮНКИ (нині — Радісне) (иначе — Голинки) с., расположено в холмистой местности при небольшом ручейке, впадающем в р. Случь в 3 вер. от села. По местному преданию, село это расположено на новом уже месте, а раньше оно находилось севернее, о чем свидетельствуют старые плотины, битая посуда и медные и серебряные монеты, в большом количестве находимые на

месте старого села. Разрушенное и сожженное татарами (в 1684 г.), село это выстроилось вновь у подножия замка, глубокие рвы и каменные ворота коего на довольно высоком, поросшем теперь лесом, холме, ясно видны до сих пор и известны под именем «замчиска». Вокруг села есть несколько высоких курганов, в которых, предполагают похоронены тела убитых воинов, а по другим предположениям, там спрятаны клады. Село утопает в садах, дающих жителям до 3000 руб. годового дохода. Волости Красиловской, от Житомира 178 вер., от Староконстантинова — 18 вер., ближ. почт. ст. Красилова 5 вер., ближ. жел.-дор. ст. Проскурова 25 вер. и Полонного 70 вер., ближ. прих.: с. Мотрунок 3 вер., с. Западинец 4 вер. и с. Красноселки (благоч.) 25 вер. Приход 5 класса.

По времени происхождения, село это очень древнее. Впервые оно упоминается в акте от 9 сентября 1517 года, — в грамоте короля Сигизмунда I, которою он подтверждает князю Константину Ивановичу Острожскому данные ему еще королем Александром права на владение м. Красиловом и волостью Кузьминскою, в состав которой входило и село Голенки (Ноіуенка — Голюнки). До того же времени оно принадлежало к Кременецкому замку, составляя королевское владение, как это видно из описи этого замка от 1545 года, где читаем: «села Кременецкого замка: Кузьмин, Кобыля, Западинцы Яворовцы, Черленевцы, Росоловцы, Чернятин, Голенки и Губин. отчислены от сего замка отдачею его милостию Господарем, «королем старшим (Сигизмундом I), покойному князю Константину (Ивановичу Острожскому, † 1533 г.).

В 1593 году село Голюнки, в числе многих других городов, местечек и сел Волыни, было опустошено и разорено татарами, как это видно из донесения генеральных возных Волынского воеводства Криштофа Щуки и Станислава Янковского, от 7 декабря 1601 года, Луцкому гродскому суду об осмотре ими этих местечек и сел. Наше село, под именем Голевки, в это время входило в состав Луцкого повета Красной волости.

В 1618 году село это опять было разорено татарами; в это время оно, составляя имение кн. Януша Конст. Острожского, входило в состав Красиловской волости, которую еще составляли сс. Западинцы, Еремиевцы, Мытинцы, Котюжинцы, Глибки, Марковцы, Писаревка и Яворовцы.

В 1684 году Голюнки были сожжены до основания татарами, одновременно с г. Староконстантиновым и селами Самчинцами и Сквородками.

Во владении кн. Острожских село это находилось до 1620 года, когда, со смертью кн. Януша Константиновича Острожского, окончательно угас этот славный древне-русский княжеский род. В числе других Острожских ординационных имений, село это в 1620 году перешло к единственной дочери кн. Януша, Евфросинии († 1628 г.), вышедшей замуж за кн. Александра Янушевича Заславского (у 14 ноября 1629 г.). Таким образом село Голюнки стало владением князей Заславских, только в другой линии продолжавших род кн. Острожских.

В 1673 году, со смертью внука кн. Евфросинии, князя Александра Владиславовича Заславского, окончательно угас древне-русский род кн. Заславский.

Единственная родная сестра умершего кн. Александра Владиславовича, княжна Теофилия-Людовика Заславская вышла замуж сначала за кн. Димитрия-Юрия Янушевича Виганевского, а по смерти его (в 1682 г.), за кн. Иосифа-Карла Любомирского († 1703 г.) и внесла в дом этого последнего мужа все обширные имения князей Заславских и ординационные князей Острожских, в том числе и наше село Голюнки.

Дочь Теофилии от этого князя Любомирского, Анна-Мария, княжна Любомирская, вышла замуж за князя Павла-Карла Сангушко и все материнские имения внесла в дом сего мужа, в том числе и с. Голинки.

У этого кн. Сангушко от второй его жены, Анны-Марии кн. Любомирской, был единственный сын, кн. Януш-Александр Сан-


гушко, унаследовавший после смерти матери все ее обширные имения, в числе коих было и наше село.

Не имея детей, князь Януш—Александр Сангушко, во избежание споров, которые могли возникнуть после его смерти между многочисленными его родственниками, решил заблаговременно раздарить свои имения, сохранив за собою лишь право пожизненного пользования ими. Ввиду этого, в 1753 году 7 декабря в Кольбушове (уездный город в Галиции) совершил известную транзакцию или иначе — переводный или передаточный акт, по которому все многочисленные имения Острожской ординации он раздарил разным лицам, в том числе и многим своим родственникам и даже своим родным братьям, родившимся от Варвары Дуниной.

На основании этого дарственного акта, с. Голюнки, а также и Кузмин, деревни Городец и Сваржин и села Воронковцы, Михаловцы, Лободинцы, Лободинцы другие, Каламаринки, Молчаны, Сциборовцы, Мотрунки, Гребенинка, Саморшки, Саморшки другие, Пеньки и Колки Великие и Малые достались Карлу Шидловскому, мечнику Смоленскому.

В настоящее время (1895 г.) село это принадлежит Киевскому инженеру Николаю Семеновичу Леливскому.

В селе Церковь во имя Покрова Пресвятой Богородицы. Построена в 1722 году на средства прихожан. Из унии возвращена в православие в 1794 году. Деревянная, на камен. фундаменте, с такою же при ней колокольнею. Ветха и не вместительна. В 1892 году 12 июля заложена новая дерев. церковь на каменном фундаменте во имя Покрова Пресвятой Богоматери, — согласно указу Волынской духовной консистории от 23 мая 1892 года. Постройка ее производится на средства прихожан из соснового материала, бесплатно отпущенного из Суражской казенной дачи. Окончание постройки предположено к 1 октября 1894 г. Утварью, ризницею и богослуж. книгами церковь достаточна. Проводы бывают в Светлую субботу. Копии метрич. книг хранятся с 1801 г., а исповед. ведом. с 1870 г. Опись церк. имущества имеется от 1885 г. Земли, по древним документам, данным князем Янушем Сангушко 25 мая 1786 г. и 2 августа 1792 г. и в подлинниках хранящихся в Волын. духов. консистории, должно быть: усадеб. с огород. 3 дес. 921 саж., пахот. в 3 сменах 21 дес. 192 саж., сенок. 13 дес. 672 саж., под церк. погостом 150 саж.; после поверки же, по плану, составленному в августе 1873 г. Заслав. уездн. землемером Котельниковым в действительности — ее оказалось: усадеб. с огород. 3 дес. 280 саж., пахот. в 3 сменах вместе 17 дес. 1740 саж., сенок. чистой 10 дес. 1920 саж., сенок. с кустарниками 3 дес. 2360 саж., под ручьем 170 саж., под церк. погостом 200 саж., под улицую 180 саж., — всего удобной 35 дес. 1540 саж. и неудобной 550 саж. План хранится в церкви. От церкви земля в расстоянии от $\frac{1}{2}$ до 2 верст. Причт пользуется ею спокойно. Презентой Иосифа Босняцкого, быв. аренд. владельца с. Голюнок, от 1713 года причту предоставлено вольное мливо в помещицкой мельнице, по которому причт имеет право молотъ раз в неделю без вымера. Причт: свящ. 300 руб., псалом. 50 руб., поном. 36 руб., и просф. 10 руб. Для свящ. дерев. дом постр. в 1871 г. и требует починки, а из хозяйст. построек клуня, сеновал и конюшня прочны, сарай и возовня исправлены в 1893 г. на средства свящ. Мел. Конахевича, а взамен разрушившегося в 1890 г. погреб, приход. священником на его средства построен в 1891 г. новый, каменный, о 2 комнатах, погреб за 120 руб. Для псаломщ. и просфор. дом построен в 1882 г. и починен в 1893 г., а также починены клуня, два сарая и погреб под одним навесом. Пономарь живет в прип. с. Каламаринке. Церк.—прих школа окончательно открыта с 26 окт. 1888 г., помещается в тесном и сыром доме, построенном прихожанами в 1876 г. с жалованьем учителю 100 руб. вход и 50 руб. на содержание школы. Учителями состояли: студент Вол. дух семин. Алексей Ильич Подгуродецкий (в 1889 г.), затем старший унтер—офицер Варшав. гвардии Киприан Харитонович Андрейчук и наконец (в 1893 г.) оконч. Волын. дух. сем. Епифаний Захарквич Вычковский. Уче-



Антоніні палац. Мал Н.Орди.

ников в 1893 г. было 30 муж. п. и 14 жен. п. есть церк.—прих. попечительство, заботящееся о благоустройстве церкви и школы. Дворов в с. Голюнках 111, прихож. 899 д. об. п.; еврей 18 д. об. п.

Священнослужителями при церкви с. Голюнок состояли: 1) свящ. Мартиниан Феодорович Боцяновский с 1792 г. по 1810 год; 2) свящ. Стефан Максимович Малюжкович с 1810 г. по 1833 г., затем с 1833 г. по 1835 г. приход наблюдали свящ. с. Михайловец Иосиф Лукич Гвоздиновский с 1835 г. по 1839 г. опять тот же Степан Максим. Малюжкович; 3) свящ. Павел Тимофеевич Конахевич в 1839 г., затем приход наблюдали свящ. Павел Тимофеевич в 1840 г., и Филимон Данилецкий в 1841—1842 гг.; 4) свящ. Дезидерий Павлович Конахевич с 1842 г. по 1861 г., затем с 1861 г. по 1869 г. приход наблюдали свящ. Михаил Ковалевский и Петр Павлович Хмисевич; 5) свящ. Иоанн Феодорович Корневский с 1869 г. по 1887 г. и 6) свящ. Мелитон Дезидериевич Конахевич, урож. с. Голюнок, сын свящ., окон. Вол. д. семин. в 1882 г., с 9 февр. 1883 г. по 19 февр. 1884 г. был псаломщ. в с. Ясногороде Житом. уез. и с 19 февр. 1884 г. в с. Кульчинках Старок. уез., а 22 ноября 1887 г. рукоп. во свящ. к настоящему месту. На псаломщ. вакансии диакон Игнатий Онуфриевич Абрамович служил с 1854 г. по 1868 г., а с 1868 г. 2 сентября псаломщиком состоит по настоящее время (1895 г.) Василий Викентьевич Панкевич, урож. с. Молоткова — Кремен. уез., свящ. сын, увол. в 1850 г. из высшего отделения Крем. дух. училища. Пономарь Флор Самуилович Гобчанский, урож. с. Голюнок, сын поном., домашн. образ., с 14 янв. 1882 г. служит по настоящее время (1895 г.). К этому приходу приписаны две церкви — одна в с. Каламаринке в 4 вер., а другая в с. Молчанах в $1\frac{1}{2}$ вер.

ГРИЦЕНКИ с., при пруде, волости Колковской, от Житомира 130 вер., от Старокопачинского 30 вер., ближ. почт.—тел. ст. Антонин Заславского уез. 7 вер., жел.—дор. ст. Черноострова 25 вер., ближ. прих.: с. Терешек 4 вер., с. Севрук 5 вер., с. Якимовец и Мал. Пузырков 3 вер. и с. Великих Жеребок (благоч.) 20 вер. Приход 7 класса.

Село это разделяется небольшим прудом и вытекающим из него ручьем на две неравные части, из коих левая большая сторона расположена почти на равнине, а правая на плоскогории; сообщение с ними, в особенности с севера, в грязную весну или осень, довольно затруднительно. Кроме того, с севера и отчасти с запада омывает село еще другой, больший пруд, на котором устроена мельница. Есть в селе несколько колодцев, а на окраинах — два отличных родника. Улицы расположены не совсем правильно. Две из них очень широки: имеют по середине выгон, состоящий в общем пользовании, который, однако, с каждым годом застраивается дальше. Остальные улицы узки и грязны. Хотя улиц и переулков довольно много, но названия имеют только две, находящиеся на правой части села: первая параллельно ложбине, разделяющей село, носит название «Гора», а вторая, под прямым углом от нее «Садыбы», где проживают крестьяне, имеющие лишь усадебную землю, без полевых наделов.

Вид села вообще довольно скучный. Сады, и то самые малые, встречаются редко. Климат переменчивый: то слишком сухой и тяжелый в летние жары, то опять очень сырой в мокрое время года. Положение села среди степн. над водой, вполне доступно действию ветров и снежных метелей. Потому климат не может быть назван здоровым: почти ежегодно бывают какие-либо эпидемические болезни, тиф, оспа и проч., чему отчасти способствует здешний обычай строить дома из глины, которая, не имеет под собою разъединяющего каменного фундамента, непосредственно тянет из земли влагу. Окрестности села гористы и представляют сплошную степь. Есть только два небольших расклинутых в разных местах леса — церковный и владельческий. Почва — черноземная, а на возвышенностях с примесью глины.

Село Гриценки расположено на рубеже двух уездов — Старо-константиновского и Заславского. С севера, непосредственно за плотиной, оно граничит с землями д. Терешек и с востока с. Антонин, с юга с. Терешек и д. Малинок, с запада д. Решневки. Сообщение с ними в сухое время и зимою вообще удобное — по обыкновенным проселочным дорогам.

Сел. Гриценки в XVI в. входило в состав имений князей Острожских. После угасания рода кн. Острожских (в 1620 г.), оно разделяло судьбу многочисленных имений так называемой Острожской ординации. В 1763 году 7 декабря, на основании известной Кольбушовской транзакции, село это, вместе с м. Кульчинами и другими селами, к нему принадлежащими, досталось князю Антонию Любомирскому, старосте Казимирскому.

От кн. Любомирских село это перешло к генералу польских войск Блендовскому, который в 1779 г. наделил церковь этого села (тогда униатскую) землю и выдал от себя на это презенту. Земля эта, за исключением одной смены, осталась в тех же местах и в настоящее время.

От Блендовских село это перешло к Ивану Моргульцу, от которого в январе 1842 г. купил его Зиновий Гловинский, который в свою очередь продал его в марте того же 1842 г. Игнатию Шушковскому. Сын его Франц Шушковский в 1890 г. уступил это имение местной крестьянке Евдокии Волчук.

В 1894 году часть имения, собственно с. Гриценки было куплено у Волчук лейтенантом Черноморского флота Василием Микулиным, владеющим ею и в настоящее время, а другая часть, называемая Залесье, состоит во владении Евдокии Волчук.

Древности села. Как на древний исторический памятник, указывают на курган, лежащий с левой стороны дороги в г. Старо-константинов, в 1½ вер. от села и известный под именем «Могилы». Быть может, здесь погребены жертвы погрома татарского, столь часто бывавшего в здешней местности. В начале 1860 годов бывший помещик Игнатий Шушковский устроил вблизи своей усадьбы, над прудом, возле дороги, каменную, на пьедестале, статую Богородицы с Предв. Младенцем. Эта статуя у крестьян именовалась «свята». Спустя 15 лет удар молнии раздробил ее на мелкие части. На уцелевшем пьедестале ныне иногда ставится фонарь. Из кладбищ самое древнее существовало при церкви на погосте. Старожилы помнят еще несколько крестов, стоявших на могилах, но ныне их и следа нет. Другое кладбище было открыто также внутри между обеими его частями, на отлогой возвышенности. Выбор места сделан был неудачно. В 1888 г. оно было закрыто и взамен его было отведено новое кладбище за селом, с южной стороны, в ½ вер. от него. По тому же направлению за селом есть еще одно кладбище, с 1830 годов открытое, во время бывшей тогда холерной эпидемии, но потом за ненадобностью закрытое. Впоследствии здесь погребались лишь члены причта, а также погребены дети — помещика Фр. Шушковского.

В селе — церковь во имя Покрова Пресв. Богородицы. Построена в 1779 году на средства прихожан, как униатская, а в 1794 году, по добровольному согласию прихожан, обращена в православную. Деревянная, на каменном фундаменте крыта

жестью. Крестообразна, имеет в длину 6 саж., шир. 4 саж. и выс. до креста 6 саж. Стоит почти среди села, на ровном месте, обнесена досчатым забором и с севера и востока обсажена деревьями. Первоначально с западной стороны церкви, при входе на погост, стояла каменная колокольня на 4 столбах, построенная в 1826 г. В 1862 г. к церкви пристроена дерев. колокольня, которая внизу служит притвором храма, а во втором этаже ее помещаются колокола, числом 5; особенно старых между ними нет, так как оказывавшиеся негодными почему либо к употреблению каждый раз менялись на новые, благодаря близости колокольного завода в м. Черном-Острове. Между тем из описи 1806 г. видно, что здесь были колокола 1750, 1759 и 1760 гг. Существующие же колокола приобретались в период времени с 1864 по 1892 г. Одновременно с перестройкой колокольни, церковь была связана по углам железными винтами, тогда же и старая гонтовая крыша на церкви заменена железной. Тем не менее в 1864 г. командированный, по Высочайшему повелению, капитан генерального штаба Эртель нашел церковь непрочной и постановил актом от 26 июля 1864 г. построить здесь новую церковь на средства казны, по плану N 2, со всеми принадлежностями. Но этому проекту не суждено было осуществиться.

Алтарем церковь обращена на восток. Св. антиминос из желтого атласа, священнодействован в 1856 г. архиеп. Арсением. На горнем месте находится икона Пресв. Богородицы с Предв. Младенцем, писана на доске, древняя (это — дар fundатора церкви Ивана Стефанова Томашука), риза на ней сделана из так называемого «малярского» золота особым старинным способом, подобно тому, как покрывают золотом дерево. В 1889 г. на средства жены священника Веры Ржепецкой риза эта вновь вызолочена и устроена новая с резьбой дерев. золоченная рама (за 20 руб.).

Иконостас сплошной холщевой, без всяких украшений, устроен в 1803 г. за 33 руб. и в том же виде остается до настоящего времени, иконы в нем довольно неправильного письма и от времени очень потемнели. Царские врата с резьбой, местами вызолочены, а местами посеребрены, — очень темные и непрочные, на них изображены 4 Евангелиста и Благовещение Пресв. Богородицы.

В алтаре на горнем мест, ниже иконы Богородицы, висит плащаница из малинового манчестера, без предстоящих, с шитьем (ц. 40 руб.). пожертвована крест. Пелагией Мазурчук и ее сыном Леонтием в 1891 г. в память спасения их и семейства от грозившей опасности, вследствие укушения бешеной собакой принадлежащих им домашних животных. Над жертвенником Моление о чаше, на холсте, хорошаго письма (ц. 20 руб.), размером 2 арш. 8 вер. † 1 арш. 8 вер., в дубовой золоченой, с резьбой, раме (цена ее 25 руб.); рама эта пожертвована в июне 1890 г. местным крестьянином Игнатием Денисюком в память выздоровления его от жестокой болезни. В правом углу алтаря, на стене, икона Почаевской Богородицы, в цинковой ризе, с украшениями и в дерев. полированной раме (ц. 5 руб.), пожертвована крест. Кондратом Олещуком в 1892 г. Над престолом на потолке висит икона Пресв. Троицы, писана масл. красками, в простой деревян. раме, устроена в 1840 годах крест. Григорием Мамчуром, быв. церковн. старостой.

В иконостасе с правой стороны царских врат, икона Покрова Пресв. Богородицы, на доске, древнего письма, в золоченой «клеевой» ризе, к ней в 1890 г. устроена крест. Никифором Вовчуком дерев. золоченная рама с резьбой (ц. 40 руб.). За нею две иконы Св. Иоанна Крестителя и Св. Александра Невского, писаны на холсте масл. красками, в золоченных рамах. Есть еще много старых икон.

Утварь церковная. Паникадило, накладного серебра, в два яруса, на 18 свеч, куплено за 85 руб. местным помещ. Францом Шушковским (кат.). Паникадило, что в притворне, посеребр., в один ярус, на 7 свеч. Напрестольный семисвечник, накладного серебра (ц. 35 руб.), пожертв. в 1887 г. крест. Евдокией Вовчук.

Лампада висячая, большая, посеребр., с 3 цепями для 3 больших и 15 малых свеч (ц. 5 руб.), пожертв. в 1881 г. крест. мальчишками к иконе Св. Александра Невского. 8 лампад висячих на цепях. Лампадка малая, с одним стаканчиком, посеребренная (ц. 1 руб.). Подсвечники медные посеребренные, числом 7, из них 2 на 3 свечи каждая. Два подсвечника выносных (ставники), посеребренные, по 4 руб. 50 коп. каждый. Лампада висячая накладн. серебра, местами вызолочена, с металлической свечой и стаканчиком для масла (ц. 13 руб.), пожертв. 9 мая 1893 г. женою свящ. Верой Ржепецкой. Лампадка фонарик, из меди, золоченная, с резьбой и разноцветными камнями (ц. 5 руб. 50 коп.), пожертв. в 1893 г. крест. Дамианом Костюком. Потир медный, вызолоченный, внутри позолота сошла. Потир с крышкой малый, из серебра низкой пробы, вызолочен, для напутствования больных Св. Дарами. Дискос с звездой — медный, посеребренный, сверху вызолочен. Лжица, 84 пробы, серебряная, с резьбой, вызолочена, куплена в 1890 за 4 руб. 50 коп. Лжица медная с резьбой, посеребрена. Копие стальное, с белой костяной ручкой, купл. в 1890 г. за 1 руб. 50 коп. Ковшик для теплоты медный, позолоченный. Копие стальное, с дерев. ручкой. Дарохранильница из толстой жести, с финифт. изображениями, посеребрен., с золочеными внутри ящиками для Св. Даров, двухъярусная. Дароносица крестообразная, накладного серебра, с полным прибором для напутствования больных Св. Дарами, куплена за 5 руб. 50 коп. в 1887 г. Мирница накладного серебра, с стеклян. сосудами для мира и елее и с прочим нужным прибором (ц. 6 руб.). Крест напрестольный с подножием. медный, частью вызолочен, а частью посеребрен, посередине Распятие Спасителя, вверху Бог—Отец и Св. Дух, по углам Богоматерь и Иоанн Креститель. Такой же крест (на жертвеннике) из жести с подножием, с финифт. изображениями Распятия Спасителя и предстоящих, посеребрен. Крест благословенный, медный, вызолоченный, с рельефным изображением Распятия Спасителя и предстоящих, дл. 8 вер., приобретен в 1890 г. за 12 руб. Крест ручной медный, посеребренный, с финифт. изображениями, приобретен в 1890 г. за 6 руб. Две кадильницы медные посеребр., по 3 руб. каждая. Блюдо антидорное большое, медное посеребренное, с соответствующею надписью (ц. 3 руб.). Блюдо такое же меньшее. Блюдо для благословения хлебов, медное посеребр., с двумя стеклян. стаканчиками для вина и елее. Тарелочка для просфор, медная золоченная (3 руб.). Водосвятная чаша с крышкой, посеребрена. Кропило с металлич. ручкой, посеребренной (2 руб.), пожертвовано в 1892 г. свящ. Павлом Ржепецким.

Церковная ризница. Облачение священническое из серебр. позолоч. парчи, с бархатными цветами разных оттенков. приобр. за 90 руб. в 1887 г., к нему шерстяной на подкладке малиновый подризник (ц. 10 руб.). Облачение траурное из манчестера, с посеребр. апплике лентами, (полный прибор с воздухами) приобр. за 50 руб. в 1884 г. Облачение из парчи апплике, с бархатными зелеными крестами, приобретено за 35 руб. в 1892 г. Подризник из белаго газета апплике, приобр. за 11 руб. в 1892 г. Стихарь из желтой парчи апплике с цветами (ц. 8 руб.) Подризник шерстяной голубой, приобр. за 10 руб. 20 апреля 1893 г. Облачение шелковое голубое, с полным прибором, приобретено за 22 руб. в 1893 г. Набедренник шелковый темно-зеленый, приобр. за 5 руб. 75 коп. в 1893 г. Набедренник шелковый зеленый, приобр. за 2 руб. 50 коп. в 1893 г. Одежда на престол парчевая апплике, в цветы, на желтом фоне, Пелена к ней из белого газета, с вышитым по середине крестом, а по сторонам — разноцветными узорами (ц. 14 руб.). Одежда на жертвеннике из парчи апплике, в цветы. Завеса к царским вратам шерстяная малиновая, пожертв. дворянкою Анною Костинскою в 1890 г.

Хоругв набивная на полотне, с изображением с одной стороны Воскресения Христова, а с другой Св. Великом. Георгия, с 3 лопастями на бледно-розовом фоне, пожертв. крест. Трофимом Марощаком. Хоругв набивная на полотне, с 3 лопастями,



Графиня Марія Потоцька. Фото XIX ст.

на зеленом фоне, с изображением на одной стороне Нерукотворенного Образа, а на другой — Ветхозав. Троицы, пожертв. Марией Денисюковой. Две хоругви на сукне, в форме 4-угольного плата, без всякого изображения, с нашитыми только по середине крестами из галуна апплике, — одна малиновая, а другая черная.

Церковная библиотека. Имеется полный круг церковно-богослужбных книг новой печати. Было очень много старинных богослужбных книг Львовской и Почаевской печати, но в 1868 г., по распоряжению Епарх. начальства, они высланы в Волын. дух. Консисторию. Сохранилось только одно — «Евангелие сиречь Благовестие богодухновенных Евангелистов», за державы Его Милости великого Короля Станислава Августа, благословением же его Преосвященства, Кир Киприана Стецкого, Екзарха всея России, Луцкого Острожского Епископа, тцанием же и иждивением монахов чина святого Василия Великого в святой Чудотворной Почаевской Лавре третье типом изданное, лета от создания мира по греческим хронографам от воплощения же Бога Слова (1780 г.) Оно в черном бархатном переплете, на верхней крышке изображено Воскресение Христова и 4 Евангелиста — старинной работы, из меди, вокруг первого изображения размещены на крышке — солнце, луна и 11 звезд; польская надпись на первой странице гласит, что Евангелие это куплено в эту церковь в 1795 г. Кроме того, есть несколько книг религиозно — нравственного, проповеднического и церковно-исторического содержания.

Церковный архив: Геометрический план церк. землям, составленный уездным землемером Бернатовичем в июле 1837 г. Проект об обеспечении причта местной церкви от 20 сент. 1851 г., за подписями и печатью Волын. Губерн. Комитета. План местного православ. кладбища, отведенного Кременец. уездн.

землемером В. Барчаном в 1888 г. Акт составленный землемером А. Познанским 19 июня 1889 г. о восстановлении им границ, нарушенных помещиком в участке церк. сенокоса, означенного по плану под N 4, — вместе с перепиской по этому предмету. Описи церков. имущества от 28 июля 1806 г., от 1868 г. и от 31 марта 1893 г. Книжка за N 529 на имя церкви, выданная из Сберегательной Кассы Государственного Банка (N 258), на сумму 1,188 руб. 30 коп., деньги эти назначены на постройку нового храма и должны постепенно увеличиваться. Копии метрич. книг хранятся с 1793 г., а испов. ведом. с 1820 г.

Проводы (поминовение усопших) бывают в Светлую субботу. Так как нынешняя церковь не прочна, низка и маловместительна, и вообще очень ветха, то, в силу приговора общества крестьян от 17 окт. 1889 г., приступлено к постепенному (в течении 10-летнего срока) сбору необходимой суммы для постройки нового храма, причем на первый год назначено по 50 коп., а на остальные года по 1 руб. с каждого морга земли, находящейся в пользовании крестьян.

Земли при церкви: усадеб. и огородной 2257 саж., сенок. под дубовым редким дровяным лесом 11 дес. 1810 саж., пахот. в 3 сменах 30 дес. 2200 саж., — всего 43 дес. 1467 саж., да еще под церк. погостом 925 саж. Земля черноземна, плодородна и от церкви в 2, 3 и 5 вер. На эту землю дана быв. помещ. Блендовским в 1779 г. эрекция хранящаяся в архиве консистории; также имеются другие вышеупомянутые документы. Землею причт пользуется спокойно, за исключением только 1343 саж., предположенных, по проекту 1851 г., к дорезке к усадьбе псаломщика, но на деле недорезанных и по настоящее время.

Причт: священ. 300 руб. и псаломщ. 50 руб. Причтов. дома и хозпостройки возведены крестьянами на средства, отпущенные помещиком и сданы в ведение причта по акту от 13 сент. 1886 г., но в настоящее время нуждаются уже в починке.

До 1874 г. дети ходили учиться в Терешковское народ. училище (в 5 вер.), а в 1874 г. была открыта здесь сельская школа, которая в 1886 г. преобразована в церковноприходскую школу, и в настоящее время существующую в общественном доме на крест. земле. На содержание ежегодно ассигнуется от крестьян всего 73 руб., из коих 36 руб. учителю за 6 учеб. месяцев, сторожу 4 руб., на книги 20 руб. и на освещение 3 руб. При таких ничтожных средствах содержания и успехи школы незначительны. Учеников в 1895 г. было 26 муж. п.

Дворов в приходе (в 1895 г.) 105, прихож. 807 д. об. п., римо.-католи. 4 д. об. п.; евр. 2 семейства.

Народонаселение состоит из малороссов украинского типа. Все они православные местные коренные жители. Есть одно только семейство католиков, проживающее здесь временно.

Священнослужителями при церкви с. Гриценок состояли: 1) парох Феодор Погорелецкий с 1795 г. по день смерти — 16 мая 1798 г., умер 47 лет от роду, затем приход наблюдал священ. Василий Палецкий; 2) священ. Феодор Палецкий с августа 1801 г. по 17 ноября того же 1801 г. (день его смерти), ум. 24 лет от роду, затем приход наблюдали: священ. Василий Палецкий, Кирилл Малашевский (из с. Якимовец Засл. уез.); и Климент Корчинский (из с. Севрук Старок. уезда); 3) священ. Василий Жибурт с февраля 1803 г. по день смерти — 12 июля 1820 г., с янв. 1813 г. состоял благочинным, ум. 45 л. от роду от «внутренней болезни», затем приход наблюдали священ. Фома Палецкий и Василий Кущинский (из с. Терешек); 4) священ. Филипп Янчинский с окт. 1820 г. по май 1833 г.; 5) священ. Василий Данилецкий с мая 1833 г. по декабрь 1837 г., затем наблюдал священ. Василий Кущинский, Стефан Лапинский (из с. Якимовец), Василий Жибурт, Иаков Туржанский; 6) священ. Иоанн Трушлевич с 30 сент. 1840 г. по сент. 1848 г., когда вышел заштат, ум. 2 сент. 1868 г. 75 л. от роду от ревматической лихорадки, раньше он был смотрителем Загаец. и Клинецкого приходских училищ; 7) зять о. І. Трушлевича, священ. Василий Суцневский с сент. 1848 г. по 3 сент. 1886 г., когда перешел в с. Котюржинцы Старок. уез.; 8) священ. Павел Петрович Ржепец-

кий, с 16 ноября 1886 г. по 25 июля 1894 года, когда перешел в с. Лавров Луц. уез.; 9) священ. Николай Флорович Козицкий, сын священ., ур. с. Малой Любаши Ров. уез., оконч. Волын. д. Семин. в 1891 г., 30 окт. 1894 г. рукоп. во священ. к этому приходу, где и ныне служит. Псаломщиками в этом приходе состояли: 1) Иван Лозецкий с февр. 1804 по янв. 1826 г., при нем пономарем был Тимофей Лозецкий с февр. 1804 г. по июнь 1836 г., в 1806 г. временно исправлял должность псаломщика Антон Погорелецкий; 2) Василий Вотоцкий с янв. 1826 г. по июнь 1834 г.; 3) Иосиф Лукашевич с июня 1834 г. по день смерти — 27 апреля 1840 г. ум. от чахотки 55 л. от роду, при нем пономари — с июня 1836 г. Иван Монецкий, а с 1838 г. Иван Вотоцкий; 4) Василий Ковалевский с сент. 1840 г. по июнь 1848 г.; 5) Антонин Лучанский с 21 окт. 1848 г. по янв. 1851 г.; 6) Василий Ржепецкий с янв. 1853 г. по 26 сент. 1856 г.; 7) Василий Гурковский с 27 сент. 1856 г. по 21 февр. 1864 г.; 8) Стефан Мартышевский с 21 февр. 1864 г. по авг. 1876 г.; 9) Стефан Сукманский с авг. 1876 г. по февр. 1880 г.; 10) Петр Михайловский с февр. 1880 г. по февр. 1882 г. 11) Иван Ржепецкий с февр. 1882 г. по январь 1886 г.; 12) Виталий Шуликовский с янв. 1886 г. по дек. того же 1886 г.; 13) Иван Михайлович Яржемский с дек. 1886 г. по 24 июня 1894 г., когда утонул в пруде; 14) Иван Тимофеевич Шелнов, урож. г. Житомира, сын унтер-офицера, обуч. в Житом. двухклассн. город. училище, 24 июля 1892 г. опред. псаломщ. в с. Седлищи Ков. уез., а с 4 июля 1894 г. служит на сем приходе.

ГРИЦЫКИ с., (иначе — Грицеки) волости Кульчинецкой. Церковь во имя Успения Пресв. Богородицы. Построена в 1743 году на средства прихожан. Деревянная, однокупольна, крыта жесью, в 1852 году поднята на камен. фундамент; окрашена олею внутри и снаружи. Алтарная часть тесна. Иконостас нов, весьма приличный, устроен в 1877 году прихожанами. Церковь малопрочна. Колокольня устроена на 4 столбах, на которых устроена гонтовая крыша. Утварью, ризницею и богослуж. книгами бедна. Копии метрич. книг хранятся с 1780 г. по 1836 г., а испов. ведом. с 1826 г. по 1836 г. Опись церк. имущества имеется от 1887 г. 6 ноября. Земли: усад. 1924 саж., пахот. в 3 сменах 13 дес. 1518 саж., сенок. береговой 1 дес. 1178 саж. и сенок. лесной 4 дес. 2200 саж., всего 20 дес. 2020 саж. На эту землю есть план, составленный в 1868 г. уездн. землемером Курочкиным. Причт владеет землею спокойно. Владелица села Багенская. Дворов 52^{1/2}, прихож. 420 д. об. п. Церковь эта приписана к приходу с. Печисок в 1 вер.

ДУБИЦЫ с., при р. Случи, волости Чернелевецкой, от Житомира 180 вер., от Старокиришино 30 вер., ближ. почт. ст. Красилова 7 вер., ближ. жел.-дор. ст. Черно-Острова 25 вер., ближ. прих.: с севера м. Кульчин, с запада с. Чернелевки 3 вер., с востока с. Волицы-Дубисской 2 вер. и с. Чепелевки 2 вер. Приход 7 класса.

Село это раскинуто на покато́м полуострове, омываемом верховьем несудоходной реки. Случи, причем часть его, прилегающая к реке, и слывет в народе под именем «поострив» (т. е. полуостров). Местность гористая, изредка попадаются кустарники, как доказательство существовавших здесь некогда лесов. Одна помещичья роща называется «Неруш», а другая — «Запуст». Один овраг называется «гудованный» за селом, здесь, когда то были пруд и мельница. Грунтовые дороги гористы, а со стороны с. Чепелевки весной переправа бывает затруднительна по причине половодья реки. Случи. Почва глиниста, климат умеренный и здоровый. На древнем православном кладбище, или, по местному, «Могилках», находится уцелевший каменный гранитный крест в 1 саж. высоту, на таковом же пьедестале; на кресте высечена надпись: «Сей крест сооружен священником епархии Подольской повета Проскуровского села Постоловки Емелианом Александровичем, поставлен над женою его Кикилиею, которая умерла 1837 года месяца июня дня 4 в Дубицах. Милая душко и

сердце, как я свет бу...», на этом надпись и оканчивается, за именем места на кресте. Нынешнее кладбище открыто в 1845 г., на ровном возвышенном месте в $\frac{1}{4}$ вер. от села, имеет форму квадрата и огорожено высоким дубовым частоколом.

Село Дубицы (или по древнему — Дубыщо и Дубыще) названо так, несомненно, от того, что в древности окружено было густыми дубовыми лесами.

По происхождению село это — очень древне. Впервые оно упоминается в конце 15 века — в дарственной грамоте великого князя Литовского и короля Польского Александра от 30 сентября 1497 года, — в которой этот король Александр говорит, что он надает князю Константину Ивановичу Острожскому, великому гетману Литовскому, за его верную службу «curiam (двор) nostram Wsdolbicza et alteram curiam Hlynsko dictam in districtu luceoriensi sittas cum adiacentibus villis Urwyanya videlicet, Derman, Lyebyedzi, Kunyn, Wyezdci, Corschow, Lyedowa, Bochdaschow et Dolbunow nuncupatis, curiam etiam Crasilow in districtu crzemenecenci circa fluvium Slucz sittam cum vills etiam attinentibus Czeczadowezy, binis Dubische (оба Дубища), Barszczow, Czerlyenow, Colezin, Colezinezi et Baumakow nuncupatis»; грамота эта была надана в замке около Топорищ.

Затем в 1517 году 9 сентября король Сигизмунд I грамотою подтвердил князю Константину Иван. Острожскому права на владение м. Красиловом и всею волостью Кузьминскою, дарованною ему королем Александром (в 1497 г.); в состав сей волости входило и село Дубыще (Dubyschcze).

Около 1545 года село это, вместе с другим Дубыщем, находилось во временном владении землянина Болбасовича, как это видно из описи Кременецкого замка от 1545 года, где, между прочим, сказано: «Болбасовича два имения — Дубыщо на Случи и Дубыщо на Полной» (Dubiszczzo na Slucz, Dubiszczzo na Polnoy). Упоминаемое здесь село Дубыщо на Случи есть наше село Дубыщи, ибо оно расположено при самой реке Случи. Но где в настоящее время находится местность Дубыще на Полной. Как другого Дубыща, так и названной речки Полной вблизи нет. Можно, впрочем, о Дубыще на Полной сделать следующее предположение. В 3 вер. к северу от нашего с. Дубыщ протекает речка Гудованик. По предположению автора статьи «Село Дубыщи Старокон. уезда», Гудованик, по производству от простонародного слова гудованый — тучный, полный, есть та самая речка Полная, на которой полагается другое Дубыщо. Настоящий-то Гудованик (или Полная) течет по направлению к смежному с нашими Дубыщами селу Волице-Дубисской, где под самым почти селом (от въезда из с. Дубыщ) весьма заметен даже на этой речке бывший мост с млиновищем. Посему несомненно, что с. Волице-Дубисская есть только остаток бывшего здесь некогда большого села Дубыща на Полной, — остаток уцелевший от погрома татарского в XVI веке или даже раньше.

Села эти до 1497 г. принадлежали землянину Некрашу Колчевичу, который в 1497 г. 21 августа, вместе с братьями своими Мацыною и Мамаем, продали «отчизну и дедизну свою князю Михаилу Александровичу (Сангушковичу) и его княгини и детям и потом будущим их щадком двое селища на имя Дубыща вечно за шестьдесят коп грошей чешское монеты (=180 руб.) с полми и сеножатми, из дубровами, из лесы, из реками, из бобровыми гоны и зо всеми пожитками тых селищ, ничего на себе, ни на жоны, ни на дети, а ни на ближны наши» (не оставляя). Вероятно не была соблюдена какая-либо формальность при продаже сего имения, ибо спустя месяц, король Александр грамотою от 30 сентября 1497 г. даровал эти села князю Константину Иван. Острожскому. Впрочем хотя de jure, по силе королевской грамоты, владел этими селами Дубыщами князь Константин Иван. Острожский, но в действительности владел ими князь Михаил Александрович Сангушко и кн. Константин Острожский при жизни своей не лишал его фактического владения ими, причем в 1502 году 11 августа, в Камень-Коширске, состоялся формальный раздел имений князя Михаила Александровича Сангушко и по сему



Князь Андрій Сангушко. Фреска в Києво-Печерській лаврі. У архіві князів Сангушків згадується у документах за 1489 р.

разделу Дубыща достались сыну его князю Андрею Михайловичу Сангушко. По сему когда, после смерти кн. Конст. Ив. Острожского, сын его, князь Илия вступил в фактическое владение этими селами Дубыщами, то кн. Андрей Михайлович Сангушко возбудил судебный процесс из-за них, кончившийся, однако, не в его пользу.

После смерти князя Константина Ивановича Острожского († 1533 г.), село Дубыщи перешло во владение к князю Илии Констант. Острожскому. У него, около 1535 г., возник спор из-за этого имения с князем Андреем Михайловичем Сангушком-Кошерским, маршалком господарским. В приговоре (выроке) по этому делу комиссаров королевы Боны от 11 марта 1535 года сказано, между прочим: «жаловал князь Андрей Михайлович Кошерский на князя Илью Костантиновича Острожского, иж дей он держал имения мои отчизны двои Дубыща в Кузьминском повете. Якож и лист купчий на тьи двои Дубыща, отца своего перед нами вказывал. А князь Иля его милость перед нами (комиссарами) поводил, иж што ся дотычет тых вышей менсных именей, двух Дубыщ у Кузьминском повете, господар, корол Александро Его Милость за послуги отца моего не-божчика рачил тое имене Кузьмин Его Милости дати со всеми имены, который прислухают к Кузьмину, а тьи Дубыща обои здавна прислухали до Кузьмина. Якож привилей короля Александра на то перед нами покладал, в котором привили господарском меновите стоит, иж Кузьмин с тыми двои Дубыщи князю Костентину Его Милости дан». Посему, «мы (комиссары) меж ними знашли и так всказали: Иж што ся дотычет двоих Дубыщ у Кузьминском повете, тьи имения вышей мененыи, двои Дубыща князю Или Его Милости есмо усказали: князь Иля Его Милость и княгиня и дети и потомки и ближнии, щадки Их Милости мают тьи имения, двои Дубыща вечно, а супокойне держати, водлуг привилей короля Его милости Александра и господаря нашего, короля Его милости нынешнего, и который лист купчий отца своего на тое имене князь Кошерский Его милость мает, ино и тот лист мает князь Кошерский князю Или Его Милости отдати и через то вжо, а ни князь Его Милость Кошерский, ни Его Ми-

лости княгиня, а ни дети, а ни потомки Их Милости того имене под князем Илею Его Милостью, а ни под Его Милости потомки поискивати не мают вечне».

От кн. Илии Константиновича, после его смерти (около 1542 г.), село это перешло во владение к его родному брату, Константину Констант. Острожскому, воеводе Киевскому. При ем, в 1593 году, оно было опустошено татарами, в числе многих других сел Константиновской волости Луцкого повета, принадлежавших этому князю, как это видно из донесения возных Волын. воеводства Криштофа Щуки и Станислава Янковского в Луцкий градский суд, осматривавших эти села в 1601 г. в августе и нашедших их опустевшими без жителей.

Во владении кн. Острожских село это находилось до 1620 года, когда, со смертью кн. Януша Конст. Острожского, окончательно угас этот славный древне-русский княжеский род. В числе других Острожских ординационных имений, село это в 1620 году перешло к единственной дочери кн. Януша, Евфросинии († 1628 г.), вышедшей замуж за князя Александра Янушевича Заславского († 14 ноября 1629 г.). В 1673 году, со смертью внука кн. Евфросинии, князя Александра Владиславовича Заславского, окончательно угас древне-русский род кн. Заславских.

Единственная родная сестра умершего кн. Александра Владислав. Заславского, княжна Теофилия-Людвика Владиславовна Заславская вышла замуж сначала за кн. Димитрия-Юрия Янушевича Вишневецкого, а по смерти его (в 1682 г.), за кн. Иосифа-Карла Любомирского († 1703 г.) и внесла в дом этого последнего мужа все обширные имения кн. Заславских и ординационные кн. Острожских, в том числе и село Дубище.

Дочь Теофилии от этого князя Любомирского, Анна-Мария, княжна Любомирская, вышла замуж за князя Павла-Карла Сангушко и все материнские имения внесла в дом сего мужа.

У этого князя Сангушко от второй его жены, Анны-Марии, кн. Любомирской, был единственный сын, князь Януш-Александр Сангушко, унаследовавший после смерти матери все ее обширные имения, в том числе и с. Дубищи.

Не имея детей, князь Януш-Александр Сангушко, во избежание споров, какие могли возникнуть после его смерти между многочисленными его родственниками, решился заблаговременно раздарить свои имения, сохранив за собою право пожизненного пользования ими. Ввиду этого, в 1753 году 7 декабря в Кольбушове (уезд. город в Галиции) совершил известную транзакцию, или иначе — переводный или передаточный акт, по которому все многочисленные имения Острожской ординации он раздарил разным лицам, в том числе и многим своим родственникам и даже своим родным братьям, родившимся от Варвары Дуниной (Иосифу, Иерониму и Янушу).

На основании этого дарственного акта, с. Дубищи, вместе с м. Кульчиными и другими селами, к нему принадлежавшими, досталось князю Антонию Любомирскому, старосте Казимирскому.

От кн. Любомирских село это в конце XVIII века перешло к Вышлавским; в 1794 г. хорунжий Иван Вышлавский наделил церковь этого села земельными угодиями.

Затем от Вышлавских оно перешло к Кохановским: Евстафий Александрович Кохановский, как вотчинный владелец сего села, расписался на проекте Комиссии по обеспечению местного прихода от 1850 г.

Около 1856 года, от Кохановских село это приобретено отставным поручиком Петром Ивановичем Куприяновым, бывшим здесь Мировым посредником, который владеет им и в настоящее время (1895 г.); он — православный, женат на католичке. Вместе с ним владеют этим имением его два православных зятя — Должанский и Ржевский.

В с. Дубищах — церковь во имя Рождества Пресв. Богородицы. Построена в 1783 году прихожанами на месте старой церкви, разрушившейся. Стоит в центре села, на ровном возвышенном месте. Деревянная (дубовая), на камен. фундам., обшита досками,

имеет в высоту 30 арш., в длину вместе с колокольнею 32 арш. и в ширину 12 арш., построена в виде равностороннего продолговатого креста, одноэтажна, кладка стен сплошная; крыша железная, оканчивается круглым куполом, уставленным на 8-гранном фонаре; железная крыша колокольни, пристроенной прихожанами в 1868 г., заканчивается стрельчатым куполом; оба купола на церкви и колокольне увенчаны железными позолоченными 4-конечными крестами; над алтарною же частию, вместо купола, поставлен 4 аршинный деревянный, обшитый жостью, штибр заканчивающийся таковым же небольшим крестом. В церкви 4 двери: фронтальные с запада в колокольню, входные в самую церковь; боковые с юга в колокольню; и четвертая — в ризницу из алтаря; из них 3 обшиты досками на железн. крючках, и запираются тремя крепкими замками, а четвертая дверь — в ризницу простая, на железн. крючках, без замка.

Вход на колокольню изнутри, по извилистой досчатой лестнице, с перилами. Всех окон в церкви, в том числе и в колокольне, 11, а голосников в колокольне 3, защищенных ставнями и перилами. Папертью к церкви служит нижняя часть колокольни, к которой, против западной входной двери, приделана галерея, для входа на которую сделаны дерев. ступени, в южную же боковую дверь ведет особая ступенчатая лестница.

Колокольня — одинаковой высоты с церковью; на ней 5 колоколов: один в 6 пуд. 30 фун. от 1773 г., с изображениями Пресв. Богородицы и Распятия Христа Спасителя; другой в 2 пуд. 10 фунт. от 1750 г., третий в 1 пуд. 8 фун. от 1770 г.; четвертый в 12 фун. от 1731 г., и пятый — в 9 фун.

Погост церк. обнесен дубовой досчатой оградой, прямоугольником, в 65 арш. длиною и в 40 арш. шириною, — с тремя входами: с запада — фронтальные двойные досчатые двери на крючках, под гонтовым навесом и с востока 2 калитки.

Храм делится на три части: притвор, среднюю и алтарь. Внутри он имеет крестообразную форму. Алтарем обращен на восток. Св. престол сделан из дубового дерева; антиминос шелковый желтый, священнодействовал 26 сент. 1856 года Волын. Архиеп. Арсением. На горнем месте икона Спасителя в терновом венце, куплена в СПб. за 60 руб.

Иконостас — в три яруса, резной, позолочен сусальным золотом. Царские врата прямые, с резьбой в виде ветвей, между коими помещены 6 икон, на двух из них — Благовещение Пресв. Богородицы, а на 4-х четыре Евангелиста. Солея деревянная простая, в 1 ступень. Хоры устроены над входною дверью храма. В алтаре — на престольный вставной никелевый крест. На правой стороне — бархатная малиновая плащаница за стеклом, а на левой — икона Христа Спасителя. Над царскими вратами икона Пресв. Богородицы за стеклом. В царских вратах — на право — наместная икона Христа Спасителя, на холсте, высотой 1 арш. 7 вер. и шириною 13 вер., в золоченных рамах. На южной вратнице: Архан. Гавриил, во весь рост, на дереве. Далее — храмовая икона Рождества Пресв. Богородицы, на холсте, в золоченной раме, длиною в 1 арш. 7 вер. и шириною в 13 вер. Налево царских врат: наместная икона Пресв. Богородицы с Предвеч. Младенцем, на холсте. На сев. вратнице: Архистр. Михаил, на дереве. Далее: Свят. Николай, на холсте, в рост, в золочен. раме, — на иконе висит медная посеребрен. дощечка с вычеканенною надписью: «в память чудесного спасения сего храма во время поражения громом 14 июля 1872 г. Д. П.». Во втором ярусе, над царскими вратами: Тайная вечеря, на дереве, в виде дуги, высотой 12 вер. и шириною 1 арш. 3 вер. Направо от нее: Воскресение Христово, на дереве, в 10 квадр. верш. Над храмовою иконою находится треугольная, в золочен. раме, икона Вознесения Господня; над этим треугольником прикреплена эмблема Евангелия, дерев. резная, в посеребр. сиянии. Налево от Тайной вечери: икона Благовещения, на дереве, в 10 кв. вер., в золоченной раме. Над иконою Св. Николая помещается икона Рождества Христа Спасителя, в треугольной золоченной раме, на дереве, в 16 вер. высоты и 16 вер. ширины; над этим треу-

гольником скрижали завета, резные посеребренные, в посеребр. сиянии. В третьем ярусе, над Тайною вечерью: икона Христа Спасителя—Великого Архиреее, одною рукою благословляюще-го, а в другой держащего Евангелие, раскрытое на словах: «Аз есм Пастырь добрый», писана на дереве, в золоченных рамах, заканчивающихся углом сверху; вверху этой иконы прикреплен посеребренный, в посеребр. сиянии, идущем под самую арку, крест.

Над аркою, отделяющею среднюю часть храма от передней, против иконостаса, в резном золоченном круге, диаметром в $\frac{3}{4}$ арш., помещается икона Пресв. Богоматери с распростертыми руками, на дереве. На южной стене, возле храмовой иконы и между клиросом, находится выносной крест, деревянный, окрашенный в зеленый цвет, с лепным распятием Христа Спасителя. На северной стене, возле иконы Святителя Николая и между левым клиросом, находится икона Св. Равноапост. Марии Магдалины, в золоченной ризе и резном киоте; внизу ее надпись: «В память избавления от холеры в 1872 году Д. П.».

При обоих клиросах помещаются два больших выносных креста, золоченные сусальным золотом, с таковыми же резными сияниями, — с рукописями, увенчанными резными изображениями герба и позолоченными сусальным золотом, приобретены прихожанами в 1891 году за 30 руб. За левым клиросом «Дивоцький образ» или выносная икона — с изображениями на одной стороне Пресв. Богоматери, а на другой Свят. Николая, приобретена прихожанами в 1891 г. за 26 руб.; украшена лентами, приносимыми крестьянскими девушками. На южной стене, за клиросом, Спаситель — в старом киоте, с изображениями по сторонам Молящейся Пр. Богоматери и Св. Иоанна Крестителя.

В восьмерике, на стенах кругом, написана акварелью молитва Господня «Отче наш», а выше ее, между писанными колоннами на стенах восьмерика иконы: Пресв. Троицы и четырех Евангелистов. Против иконы Пресв. Троицы, на западной стенке, под аркой, отделяющей среднюю часть храма от передней, имеется икона Распятого Спасителя на Голгофе с виднеющимся вдали Иерусалимом, писанная на стенке.


В куполе, по стенкам, написаны изображения небесных сил — Ангелов, Архангелов и Херувимов в облаках, в центре же купола, где прикреплено паникадило, написан крест Св. Анны в сиянии.

Над входом во храм — икона Святых, празднуемых 17 октября, а над ними Пресв. Богоматерь, покрывающая честным своим омофором лики сих святых и выходящую из-под обломков железнодорожного поезда чудесно спасающую Царскую семью, — это копия с иконы, поднесенной Москов. Митрополитом Их Величествам 17 октября 1888 г.; она приобретена прихожанами в 1890 г. в память сего чуда милости Божией.

Три хоругви с изображениями на одной — Владимирской Богоматери и Крещения Господня, на другой — взятие Св. пр. Или на небо и Преп. Иова — Игумена Почаевского, — обе пожертвованы помещ. Василием Ржевским; третья с изображениями Рождества Христова и Архистр. Михаила пожертвована крест. Алексеем Терещуком.

В ризнице хранится старая полотняная плащаница (как древняя, — неизвестно).

Священно-богослужебные книги: 1) Евангелие, in folio, в серебр. оправе, 8 пробы, изд. во Львове в 1690 году, с следующ. рукописн. надписью на нижних полях первых страниц: «Во имя Отца и Сина и Святого Духа. Аминь. Аз раб Божий Демиан из женою своею Феодорою и сочадиею своею Анною отменил ем святое Евангелие за отпущение грехов до веси Дубищу ко храму святого Рождества Пресвятыя Богородицы за великого короля нашего Августа и за державы пана Богуслава и пане нашей Цецелеи, за золотых шисдесят (далее следует слово: поюю, = польской?) монеты. А хто б имел отменить от храму сего, прокля всей век и вбудущий. Року Божого 1719, месяца Марта, 16 дня»; 2) напрестольное Евангелие, в бронзовом позолоч. окладе,



Князь Євстафій-Еразм Сангушко.

in $\frac{1}{2}$ fol., с золотым обрезом и изображениями — на одной стороне Воскресения Христова и 4 Евангелистов, а на другой Благовещения; 3) быв. напрестольное Евангелие, обложено красным бархатом, с медными, с обеих сторон вызолоченными, наугольниками, на которых вычеканено 4 Евангелиста, а в середине на медной доске Воскресение Христова в сиянии, изд. в Москве 1861 г., in $\frac{1}{2}$ fol.; 4) Требник большой Петра Могилы, in $\frac{1}{4}$ fol.; 5) Апостол, in fol., Киевской печати; 6) Трефологион, в 2 книгах, Киев. печ.; 7) Октоих, in fol., Львов. печати; 8) Триод постная и цветная, в 2 книгах, Львов. печати, 1717 г., обе пожертвованы при свящ. Стефане Козицком в 1728 г.; 9) Общая Минее in fol., Почаевской печати в нанковом переплете; 10) Ирмологион, in fol., Почаев. печати; 11) Служебник, in fol., Киевской печати; 12) Требник, in fol., Москов. печ.; 13) Часослов, in fol., Почаев. печ.; 14) Акафистник, in fol., Почаев. печ.; 15) Книга молебн. пеней, in $\frac{1}{4}$ fol.; 16) Ирмолой нотный.

Метрич. книги хранятся с 1769 г.; на метрич. книге 1780 г. существует след. надпись: «Сия книга рекотана Метрика, альбо супис огрочат, крещаемых, сватающихся и о Христе усопших; сооружена року 1780, месяцу Юлия по отсвятю Ясно Вельможного Его Милости, Киприяна Стецкого, Епископа Луцкого и Острожского, за старой от сельского Отця Симеона Сироценского пароха Дубицкого храму Рождества Пресвятой Богородицы в с. Дубищах». «Ренко свое властно подписуе: Каркутовский, ко-авдитор Дубицкий». Брачные обыски хранятся с 1803 г. Опись церков. имущества имеется от 1806 г., 1868 г. и 1887 г. Летопись церковная заведена 5 июля 1872 г. прих. свящ. Стефаном Островским († 20 ноября 1879 г.).

В церкви хранился данный сей церкви Св. антиминс старинный, холщевой, священнодействован православно. митрополитом Киевским Рафаилом Зборовским (1731–1747 гг. 22 октяб.).

В 1872 г. 14 июля в пятницу церковь эта была поражена молнией, причем ударило сначала в пристроенную к церкви колокольню и вышибло там стекло в голоснике, затем молния на-

правилась через потолок передней части храма прямо к царским дверям, и обожгла их снизу. Отсюда молния направилась влево по колонне, у иконы Пресв. Богоматери и выше этой иконы — по всему карнизу — к иконе Св. Николая, где угол карниза обломан. Шерстяная занавесь у иконы Св. Николая загоралась и почти вся закопчена дымом; а у висящей подле сей иконы плащаницы, в стеклянной раме, выбито два стекла. Однако лик Христа Спасителя на плащанице, и лики Пр. Богоматери и Св. Николая остались неповрежденными. Произведены две трещины в стене, — одна снизу, а другая — в полу — подле иконы Св. Николая. В память сего события — священником Стеф. Островским и прихожанами сделана металлич. привеска к иконе Святителя Николая с надписью: «Радуйся, по Бозе и Богородице, все наше упование» (Акаф. Никол. Икос. 12) «В память чудесного спасения сего храма, во время поражения громом 14 июля 1872 г.».

В 1872 г. с 16 авг. по 9 сент. в селе свирепствовала холера унесшая 30 чел. жертв. Прихожане пожертвовали в церковь икону Св. Марии Магдалины с надписью: «В память избавления от холеры 4 сентября 1872 года» (икона куплена в Москве).

В сент. и октяб. 1873 г. был сильный падеж скота; пало около 9/10 всего скота в селе.

В конце 1873 г. в селе свирепствовала оспа, даже черная, поражавшая особенно детей.

Земли при церкви: усадебн. 2 дес., пахот. в 3 смен. 31 дес. 1581 саж. и сенокос. под лесом 15 дес. 1322 саж.; из всего количества земли псаломщику выделена $\frac{1}{4}$ часть, 10 дес. 1103 саж., а остальной частью пользуется священник. Земля — в 6 отдельных участках; 2 смены — под селом, а остальные в 1, 2 и 5 вер. от села. Земля черноземна. Два участка пахот. земли заменены помещиком, по просьбе прих. священ. Ст. Островского, на один цельный для удобства. На все эти земли имеются проект и план от 1850 года и несколько древних эрекции, писанных по-польски.

Причт: свящ. 300 руб. и псаломщ. 50 руб. Для свящ. дом хорош, хозпостройки ветхи; для псаломщ. дом ветх, а хозпостроек нет.

Церк.-прих. школа существ. с 1885 г., помещается в ветхом псаломщ. доме, с жалованьем учителю от прихожан в 40 руб. в год; учителем состоит увол. из 3 кл. Кременец. дух. училища местный псаломщ. Филимон Веселовский; учеников в 1894 г. было 22 муж. п. и 2 жен. п.

Церк.-прих. попечительство, под именем Братства, сущ. издавна; обязанность его заботиться о благолепии приход. храма. К Братству принадлежит почти каждый домохозяин и постановления Братства или «громады» общеобязательны.

Дворов в приходе: 65 $\frac{1}{4}$, прихож. 506 д. об. п.; римо.-катол. 25 д. об. п.; евр. 10 д. об. п.

Избы крестьян — из дерева обмазаны глиной, крыты соломой; почти все имеют по два выхода: на улицу и во двор, разделяются на три части — хату, сени и комору.

Обувь крестьян: зимою сапоги, а летом кожаные лапти. Одежда их: сорочки, вышитые у ворота, брюки полотняные и кортовые, таковые же «куфайки» и жилеты; кафтаны своего производства — пестрого в полоски полотна, обшиты разноцветной тесьмой, полушубки красные дубленые и белые тулупы; шапки барашковые серые и черные — высокие, шляпы соломенные своего производства. Свитки, или по местному, сермяги, из черного домашнего сукна, обшиты по полам красными шнурками, а у ворота обложены синим сукном; мужчина опоясывается красным поясом (к 2 руб). Женщины носят байковые и кумачовые юбки и бумажные шерстяные платки, а также кораллы на шее.

Крестьяне занимаются главным образом заработками на свекловичных плантациях. Надел земельный на хозяина собственника составляет 16 моргов. Пастбищ и леса нет. Сеют на полях пшеницу, рожь, ячмень, овес, горох, просо и гречиху и друг. огородные овощи. Но так как поля неровные, то почти

ежегодно замечается недород, — на возвышенных местах или высыхает, или сносится хлеб проливными дождями. Скотоводство, по причине воровства, ведется плохо. Пчеловодство — в плохом состоянии: есть до 5 небольших пасек. Ремесленников мало. Кустарей нет. Мельниц нет. Большею частью мелют хлеб на ручных «жорнах».

При разделе семейных участков обыкновенно выигрывает более состоятельный из братьев и наследство переходит по мужской линии. Часто бывает, что старик хозяин принимает к себе в примаки зятя при малолетних сыновьях, но когда те вырастут, то неповинного работника — плательщика с его семьей обыкновенно выгоняют. Сельские «адукаты» — юристы подбивают местных крестьян к сутяжничеству.

В Пасху поют песни, относящиеся ко временам крепостного права. Особенно в ходу песня — про еврея Жельмана (или Зельмана). Жельман — арендный владелец церквей у пана, и без его ярлыка и разрешения священник не мог святить Пасхи. Однажды Жельман намеренно в день Пасхи уехал с семьей из села, а христиане с нетерпением ждали его приезда. И вот передовые дают знать, что Жельман наконец едет и народ запел: «езде, едзе Жельман и его родзина». Замечательна также песня про Володаря, где один хор отвечает другому, что он к выкупу — «ярі пчілочкі» даст «дитя мизинне (т. е., самое младшее в роде) на золотім троні».

С 1888 г. установлен обычай — после всенощного бдения 14 сент., ходить с крестным ходом в соседнее село Чернелевку на поклонение находящейся в тамошней приход. церкви части Животворящ. Древа Креста Господня. Также совершаются крестн. ходы по крестьян. полям для совершения молебнов и окропления Св. водою.

Проводы бывают в Фомину неделю; кроме того, поминки бывают в пять суббот вел. поста, а также по воскресеньям и праздникам; после панихид угощают и одаряют старцев. Обеты прихожан: жертвы на храм, обед для бедных и хождение на богомолье в Почаев и др. Св. места.

Из суеверий особенно распространено верование в «ведьм». По народному поверью ведьма — женщина, которая еще во чреве матери получает способность влиять на молочность рогатого скота, а также, если кто «сглазит», то она умеет «змовлять пристрит, вроки» и т. п.

Коль скоро родится дитя, бабка, управившись с родительницей и приписав ей некоторые крепительные средства, из коих главное — водка с перцем, отправляется к священнику для получения имени новорожденному и молитвования, осведомляется о дне крещения и просит дать «хороше мя» (т. е. имя) новорожденному. Возвратившись к роженице, бабка поздравляет ее с обмолитвованием младенца, объявляет его имя и день крещения и получает за свой труд «могорыч». Тем временем муж роженицы идет просить в кумовья своих ближайших родственников или друзей. Кумовья приходят каждый с хлебом; их усаживают за стол и угощают водкой; бабка же, окропивши их и ребенка Св. иорданской водой и давши куме на руки ребенка, говорит: даєм вам дитя молитвенне, а принесіть нам хрещене», и кумы, перекрестившись, отправляются к священнику для совершения крещения. По окончании его, кумы идут обратно и, входя в дом, кума отдает дитя на руки матери, говоря: «приняли од вас молитвенне, а принесли хрещене». Затем собираются гости. Их усаживают за стол и угощают обедом, где главную роль играют «вареники» и водка. После обеда, бабка обходит всех присутствующих с «квитками» (цветами) и чаркой водки. Каждый из гостей выпивает рюмку водки, поздравляет хозяев с новорожденным и кладет на тарелку 2–3 копейки; при этом поются песни, соответствующие случаю.

Свадьба слагается из трех частей: сговора, заручин и собственно брака. Жених, высмотрев себе девушку, посылает к ней сватов и, если она согласна, то дает сватам «хустки» — платки. Через день или два бывают «заручины» (обручение), на которых

обе стороны условливаются о дне свадьбы; бывает, конечно, попойка. Накануне свадьбы, жених и невеста, получив благословение от своих родителей, идут в сопровождении трех сватов — «парубків» и трех девушек — дружек на село просит «на хліб, на сіль и коровай». В день свадьбы, большею частию в воскресенье, утром жених идет к невесте и получает нарочито вышитую для него рубаху и надевает ее, и отсюда идут вместе в церковь «до шлюбу» (на брак). Во время брака если невеста наступит жениху на ногу, то, по-народному поверью, она получает власть над ним на целый век. Свадебные песни, по содержанию и напеву, большею частью грустные и заунывные, отражающие на себе еще гнет бывшей панщизны.

При выносе покойника из хаты, гробом ударяют трижды о порог хаты и сеней, чем выражают, что он как-будто прощается со всеми домашними. Если умрет девушка, то пекут свадебный коровай и более почетных участников погребения одаряют платками.

Священнослужителями при церкви с. Дубиц состояли: 1) парох Дубицкий Василий Резничковский с 1745 г. по 1769 г.; 2) парох Симеон Сироцинский (раньше Сиротинский) с 1769 г. — по 1790 г.; 3) коадьютор, а после парох Дубицкий Андрей Коркутовский с 1790 г. по 1795 год.; 4) свящ. Иосиф Гурковский с 1795 г. по 1848 г., бывший до 1796 г. униатом, им заведена «метрическая книга 1796 г. Епархии Брацлавской, протопопии Староконстантиновской, где о. Гурковский первый заменил название «парох» словом, «священник»; 5) свящ. Евграф Сеницкий с 1848 г. по 1855 г.; 6) свящ. Стефан Островский с 1856 г. по 1879 г., дельный, трудолюбивый и любимый прихожанами пастырь, он обновил прих. церковь, пристроил колокольню, учил крест. детей церк. пению и чтению, пожертвовал свою библиотеку в школу и мн. др.; 7) свящ. Григорий Островский с 20 ноября 1879 г. по апрель 1883 г.; 8) сын о. Стефана, свящ. Иаков Стефанович Островский с 21 декабря 1880 г. по апрель 1883 г. младшим священником, а с 1883 г. по 1889 г. настоятелем и 9) священник Евгений Константинович Струменский, урож. о. Сморгач Засл. уез., сын священ., оконч. Вол. дух. семина. в 1885 г., 16 окт. 1888 г. рук. во свящ. в с. Бельсковолье Луцк. уез., а с 26 сент. 1889 г. служит на настоящем месте (1895 г.). Псаломщик Филимон Стефанов. Веселовский, урож. с. Низшей Погорелой Старок. уез., сын. немом. обуч. до 3 кл. Крем. дух. учил., с 1892 г. служит на настоящем месте (1895 г.). Простой народ называет священника в глаза: «Батюшка, отец духовный, настоятель», а заочно: «пип», псаломщика в глаза: «г. псаломщик и пан реентный», а заочно: «дьяк, дячок, дячына и дячыло», смотря по его физическому телосложению.

ЗАКРИНИЧЬЕ с., при р. Джурбе, волости Антонинской, от Житомира 160 вер., от Заславля 36 вер., от Староконстантинова 26 вер., от ближайшей жел.-дор. ст. Шепетовки 45 вер., от ближайшей почт. конторы Антонины 2 вер., от ближайших приходов: с. Антонин 2 вер., с. Рублянки 3 вер. и с. Якимовец 4 вер. Приход 6 кл. Церковь во имя Святыя Живоначальныя Троицы. Построена в 1756 г. на средства прихожан. Деревянная, на каменном фундаменте, покрыта листовым железом, с такою же колокольнею. Утварью и богослуж. книгами достаточна. На приходском кладбище есть каменная часовня, покрытая в 1886 году листовым железом, с куполом и вызолоченным крестом. Копии метрических книг хранятся с 1799 года, а исповедные ведомости с 1814 года. Опись церков. имущества, имеется от 1885 года. Проводы бывают в Фомину неделю. Земли: усад. и огород. 2 дес. 2112 саж., пахот. в 1 смене 10 дес. 1000 саж., во 2 смене 13 дес. 1613 саж., в 3 смене. 13 дес. 300 саж., сенок. в дубовом строевом лесу 1,6 дес. 1000 саж. и сенок. луговой, что возле поля в 3 смене 1 дес., всего 57 дес. 1223 саж. На эту землю имеются: 1) копия презенты, данной князем Сангушко в 1810 году 30 декабря; 2) копия старого плана от 1814 года, на котором ясно обозначен дубовый церковный лес; 3) новый



Наталія з Потоцьких. Дружина князя Романа Сангушка.

план от 1853 года 23 ноября, составленный по проекту и 4) проект от 21 декабря 1849 г., в коем значится всей церковной земли 61 дес. 1741 саж., т. е. гораздо больше, чем по плану 1853 года, в натуре же оказывается церковной земли меньше, чем показано на плане 1853 года. Земля черноземная. От церкви две смены пахот. земли $1\frac{1}{2}$ вер., а 3 смена ее вместе с сенокосом и дубовым лесом в $1\frac{1}{2}$ вер. расстоянии. Землей и лесом причт пользуется спокойно. Причт: свящ. 300 руб., псаломщ. 50 руб. Для свящ. дом ветх и нуждается в перестройке заново, а хозяйственные постройки требуется частью вновь возвести, частью исправить существующий. Для псаломщика дом и хозяйственные постройки разрушены бурю 2 июля 1839 г. Церк. школа грамотности построена в 1872 году прихожанами на общественном выгоне, с жалованьем учителю 120 руб. в год, учеников 36 муж. п. Владелец села граф Потоцкий. Церковноприходское попечительство существует со времени построения храма, при 24 членах с доходом в 15 руб. в пользу церкви. Церковь находится среди села и препятствий в сообщении с нею нет. Дворов: 125, прихожан 1030 д. об. п.; римо.-катол. 11 д. об. п.; евр. 13 д. об. п. Свящ. Василий Михайлович Палевич (с 28 ноября 1882 года), псаломщ. Арсений Владимирович Тоцкий (с 1868 года).

ЗАКРИНИЧЬЕ с., близ р. Бужка, волости Красиловской, от Житомира 140 вер., от Староконстантинова 22 вер., ближ. жел.-дор. ст. Проскурова 25 вер., в селе этом есть приемная почтовая станция; от ближ. прих.: м. Красилова с запада 6 вер. с. Веремиевки с юга 5 вер. и с. Кобылы с востока 2 вер. (есть еще с. Западницы в Подол. губ., Летичевск. уезде. Меджибожской волости, к сев.-вос. от Меджибожа и в расстоянии 28 вер. к юг.-вос. от нашего села Волынск., губ.)

Село расположено в гористой местности. От Авратынской плоской возвышенности, сев. м. Купеля отделяется узкий хребет,

составляющий водораздел систем Днепра и Южного Буга. Хребет этот тянется почти параллельно южной границе Волынской губернии до с. Западинец, где достигает наибольшей высоты около 1201 фута над уровнем моря; от с. Западинец он уклоняется к северу и, обогнув с запада с. Верхняки, снова поворачивает на восток к с. Вербородинцы, от которого хребет тянется к границе Волынской и Подольской губерний, постепенно понижаясь: у с. Вербородинцы высота его над уровнем моря достигает 1095 футов, у д. Рогозна 983 фута, у с. Смела — 1005 фут. Направляясь далее на восток, эта ветвь вступает в пределы Киевской губернии.

В селе находится очень много западистых ям, от которых, по местному объяснению, это село получило название.

По происхождению село это — очень древне. Впервые оно, как входившее в состав Кузьминской волости князя Константина Ивановича Острожского, упоминается в акте от 9 сентября 1517 года, — в коем король Сигизмунд I подтверждает князю Константину Ивановичу Острожскому м. Красилов и всю волость Кузьминскую, которая надана была ему еще королем Александром, и в состав которой входило и наше село Западинцы (Zapadynce). До того времени оно принадлежало к Кременецкому замку, как это видно из описи сего замка от 1545 года, где читаем: «Села замка Кременецкого: Кузьмин, Кобыля, Западинцы, Яворовцы, Черленевцы, Росоловцы, Чернятин, Голенки и Чубин. отчислены от сего замка отдачею его милостию Господарем, королем старшим, покойному князю Константину Острожскому».

После смерти князя Константина Ивановича Острожского († 1533 г.), село это перешло во владение князей Заславских, родственных князьям Острожским. Как имение князя Кузьмы Ивановича Заславского, под именем Завадинец, оно упоминается в акте от 20 июня 1546 года, в коем король Сигизмунд Август призывает на королевский суд княгиню Беату Острожскую, супругу кн. Илии Константиновича Острожского, по жалобе на нее князя Кузьмы Иван. Заславского за ее наезд на его село Западинцы; в этом позове король говорит: «Жаловал нам державца Каменецкий, князь Кузьма Иванович Жеславский о том, штож дей з росказаня твоего (кн. Беаты) боярин твой, Яцко Патрикеевич з отаманом Гнойницким и з людьми Гнойницкими, Данилом, а Гапоном и з ыншими помочники своими наехавши мощно, кгвалтом на властный дом боярина его, Павла, имениа его Завадинцов, пасынка дей его, Яцка, збили и змордовали и в клетей замки поотбивали и побрали, яко готовыми грошми, так сукни Лунски и со серебром, жулицу Лунскую со серебром, сагайдак, сабля, седло и зброю Черкасскую, колпак оксамитный и ыншии многие речи. И в тотже дей час при оном боярину его двух человек его, Ганца, а Мицка збили и змордовали и две сукни колтрышовыи, а чотыри сермяги взяли грошей готовых пять коп и два кони ис седла и иншии многий речи побрали. И оттол дей з оною гвалту едучи, тотже дей боярин твой зо всеми тыми людьми, вышше менеными мощно, кгвалтом на властную пашню тоге боярина его, Павла, череду Гнойницкую нагнали и пашни потоптали, жита двадцать ден, пшеницы тридцать ден, ярицы пятнадцать день. А повторя дей тотже боярин твой, Яцко Патрикеевич, з отоманом Шелвовским, Плужанским, и Гнойницким, зо всеми людьми тых именей, твоих приехавши мощно, кгвалтом за росказанем твоим на дом боярина его, Павла, две светлицы спалили, самого збили и змордовали, в коморе взяли готовыми грошми сорок коп, две шубы лисьих, шубку кроликовую, кожухи два бараних, однорядки две парпримновых с серебром, а третья Маханская, два коверцы, полавочники, сагайдак, сабля, прилбци две, панцыр, павезы, рогатины, гридни две с под клетки сожгли; у подклетех дей было жита шестдесят мерок, пшеницы сорок мерок, овса тридцат мерок; стайню дей с конми сожгли, а в стайни валахи чотыри, а кони два згорели. и гумно теж дей сожгли, жита двести коп, пшеницы сто коп и иншии многии шкоды починили».

К концу XVI века село это опять переходит, во владение князей Острожских. В 1593 году оно, в числе многих других городов,

местечек и сел Волыни, было опустошено и разорено татарами, как это видно из донесения возных Криштофа Щуки и Станислава Янковского, от 7 декабря 1601 года Луцкому гродскому суду об осмотре ими этих местечек и сел. Наше село в это время входило в состав Луцкого повета Красной волости. В состав Красной волости тогда входили села Яворовцы, Котюжинцы, Лирковцы, Писаревка, Маневцы, Еремиевцы, Западинцы, Баглаевка, Сошинцы, Мотруевка, Кобылье, Михалковцы, Пашутинцы, Голевка, Молчанов.

Во владении кн. Острожских село это находилось до 1620 года, когда, со смертью кн. Януша Константиновича Острожского, окончательно угас этот славный древнерусский княжеский род. В числе других Острожских ординационных имений, село это в 1620 году перешло к единственной дочери кн. Януша, Евфросинии († 1628 г.), вышедшей замуж за кн. Александра Янушевича Заславского († 14 ноября 1629 г.). Таким образом село Западинцы опять стало владением князей Заславских, только в другой линии, продолжавших род кн. Острожских.

В 1673 году, со смертью внука кн. Евфросинии, князя Александра Владиславовича Заславского, окончательно угас древнерусский род кн. Заславских.

Единственная родная сестра умершего кн. Александра Владиславовича, княжна Теофилия—Людовика Заславская вышла замуж сначала за кн. Димитрия—Юрия Янушевича Вишневецкого, а по смерти его (в 1682 г.), за кн. Иосифа—Карла Любомирского († 1703 г.) и внесла в дом этого последнего мужа все обширные имения князей Заславских и ординационные князей Острожских, в том числе и наше село Западинцы.

Дочь Теофилии от этого князя Любомирского, Анна—Мария, княжна Любомирская, вышла замуж за князя Павла—Карла Сангушко и все материнские имения внесла в дом сего мужа, в том числе и с. Западинцы.

У этого князя Сангушко от второй его жены, Анны—Марии кн. Любомирской, был единственный сын, князь Януш—Александр Сангушко, унаследовавший после смерти матери, все ее обширные имения, в числе коих было и наше село.

Не имея детей, князь Януш—Александр Сангушко, во избежание споров, какие могли возникнуть после его смерти между многочисленными его родственниками, решился заблаговременно раздарить свои имения, сохранив за собою право пожизненного пользования ими. Ввиду этого, в 1753 году 7 декабря в Кольбушове (уездный город в Галиции) совершил известную транзакцию или иначе — переводный или передаточный акт, по которому все многочисленные имения Острожской ординации он раздарил разным лицам, в том числе и многим своим родственникам и даже своим родным братьям, родившимся от Варвары Дуниной.

На основании этого дарственного акта, с. Западинцы, — вместе с местечками Красиловым, Базалией и несколькими другими окрестными селами, досталось князю Игнатию Сапеге чашнику Литовскому, сыну кн. Владислава—Иосафата Сапеги, воеводы Минского и Брестского († 1732 г.).

Князь Игнатий Сапега вступил во владение этими имениями после смерти князя Януша—Александра Сангушки († 13 сентября 1776 г.).

От Игнатия Сапеги имение это перешло к одному из четырех его сыновей, князю Ксаверию Сапеге, воеводе Смоленскому.

Этот князь Ксаверий Сапега принимал участие в польском мятеже 1831 года и, боясь законной кары, убежал за границу. Имение его, с. Западинцы, было раздроблено на мелкие участки, которыми в настоящее время владеют несколько мелкопоместных помещиков.

Село Западинцы все расположено в садах, кои издавна служат местным крестьянам подспорьем в их хозяйстве. Почва в селе глинистая. Дороги грунтовые осенью и весной — затруднительны для проезда. Рек и озер в селе нет. Жители пользуются водою из колодцев, в коих чувствуется большой недостаток.


В селе церковь во имя Святителя Николая Чудотворца. Стоит в центре села, на самой возвышенной местности. Начата постройкою в 1809 году на добротные, большею частию пожертвования, старанием быв. приходского протоиерея Григория Гаськевича, а окончена и освящена 1 октября 1818 года — епископом Волынским Стефаном. Каменная, довольно вместительна. Как видно из старой описи, церковь эта имела в длину 37 арш., ширину 18, высоту 50 арш. и была покрыта тесом-гонтою. В 1875 г. 22 мая была заложена, а в 1880 г. окончена постройка новой каменной при самой церкви колокольни с трапезною частью — на средства прихожан и приход. настоятеля, отчего самая церковь удлинена; тогда же церковь покрыта была жестию. В 1886 г. на церковь. счет она внутри вся раскрашена, купола и колокольня покрашены зеленою краскою. В 1892 году у входа в церковь пристроено крыльцо резной работы, с разноцветными стеклами, покрыта жестию и снабжена водосточными трубами. В 1894 г. 7 апреля старый престол был сдвинут по случаю укладки нового пола, и поставлен под новый престол, сделанный шире и выше; освящение совершено 7 мая 1894 г.

Кладка стен камен. церкви сплошная, в стенах — проходов и пустых мест нет, связи железные. На церкви один купол. Крест на главе железный, позолоченный. В нижнем ярусе храма 11 окон в один цвет — с железными решетками, в верхнем ярус — 6 окон без решеток. В колокольне в нижнем ярусе 2 окна с железными решетками, а в среднем и верхнем ярусах деревян. растворчатые ставни на 4 стороны. На колокольню ведет 9-ти коленная лестница с 87 ступенями; в колокольне 3 дверей, — одни наружные и 2 внутренних. В самом храме 4 дверей, — одни одиночные, а 3 растворчатых, и все открываются внутрь. С запада, у входа в храм — разноцветное крыльцо с тремя створчатыми дверями, а с севера — ступенчатые лестницы. Колокольня соединяется с церковью трапезною частью. По обеим сторонам алтарной части — два каменных, крытых жестию, крыльца, — одно ведет в диаконник, и возле него в склеп, где погребен строитель сего храма протоиерей Григорий Гаськевич, а другое ведет в погреб. На колокольне — 7 колоколов, из коих больший, — в 55 пудов 4 фунта, приобретен крестьянами с. Западинец и дер. Баглаек, — с надписью кругом: «В память чудесного спасения Государя и его Семейства от угрожавшей опасности 17 октября 1888 года».

Вокруг церковь обнесена каменною оградю, крытою жестию, с тремя воротами и тремя калитками, устроенною на церков. средства. Внутри церковь имеет форму продолговатой палаты. Алтарь от средней части храма отделяется иконостасом. С северной стороны алтаря — ризница, а с южной — диаконник. Стены внутри церкви расписаны иконописью в 1884 г. иконописцем Полискевичем. Пол деревянный. Алтарь — на восток, без разделений, имеет в длину 9 арш. и в ширину 8 арш. Св. престол дубовый, квадратный, во все стороны 1½ арш. без фундамента. Св. Антиминс — шелковый розового цвета, священнодействован Волын. архиепископом Агафангелом. На восточной стороне — горнее место, резной работы, на красном поле, с рельефными позолоченными украшениями. В углублении горнего места, с левой стороны, помещается жертвенник.

Иконостас в 4 яруса. Царские двери прямые, резной работы. Солее деревянная на одну ступень возвышена над среднюю частью храма и отделена от нее перилами. Над ризницею и диаконником устроены хоры. Церковь без отопления. В алтаре — на горнем месте, вверху окна, Бог Саваоф, ниже окна, в середине, Христос Спаситель — Великий Архиерей, с правой стороны — вверху Спаситель, молящий в саду Геесиманском, а ниже — омовение ног, в углублении — Христос Спаситель и Свв. Марфа и Мария. С левой стороны — вход Господень в Иерусалим, ниже — исцеление расслабленного. На самом жертвеннике — Спаситель, благословляющий хлеб и чашу, а по бокам — Свв. Василий Великий и Иоанн Златоуст.

Предъалтарный иконостас старого устройства, резной из дерева, на зеленом поде, с рельефными позолоченными украше-



Антоніні. Оранжерея. Фото початку ХХ ст.

ниями. На царских вратах написаны 4 Евангелиста и рельефно изображены Свв. Кирилл и Мефодий. В нижнем ярусе иконостаса: направо Христос Спаситель, а налево Пресв. Богоматерь. Сзади этих икон помещены такие же выдвижные иконы на холсте. На правой стороне — икона Св. Иоанна Предтечи, его рождение и усекновение Главы его, а на левой стороне — икона Св. Великомуч. Варвары и Рождество Пр. Богоматери. На пьедестале: Св. Герасим, исцеление Иисусом Христом слепорожденного, Св. пр. Моисей и Св. Онуфрий. На южной вратнице — Св. Архангел Рафаил с. Товитом, а на северной — Св. Архистратиг Михаил. Вверху над сими иконами — иконы 12 праздников. Во втором ярусе — по середине Св. Троица, с. правой стороны — Воскресение Господне, Вознесение Господне, Свв. апостолы Иуда и Филипп, а с левой — Рождество Христово, Крещение Господне и Свв. Лука и Филипп. В третьем ярусе — по середине — Воскресение Христово, справа — Свв. апостолы Павел, Иоанн, Иаков и Тимофей, а слева — Свв. апостолы Петр, Фома, Варфоломей, Андрей и Св. пр. Иеремия. В четвертом ярусе — по середине — Бог-Отец, а по сторонам Свв. пророки. Вверху — Св. Магдаліна, а по сторонам ее рельефное изображение двух Ангелов. В самом верху — дерев. крест с рельефным изображением Распятия Христа Спасителя. Кроме того, в нижнем ярусе, по обеим сторонам, в резных дерев. киотах, имеются Св. иконы — с левой стороны — Покрова Пресв. Богоматери и такой же величины, на холсте, выдвижная икона Успения Пр. Богоматери; на пьедестале Св. апостол Петр, вверху Пресв. Богоматерь.

С правой стороны иконостаса, в особо устроенном резном, частью золоченном, частью раскрашенном, киоте за стеклом помещается Чудотворная икона Святителя. Николая Чудотворца, именуемая Западинецкою. Изображение Святителя. — поясное, и при нем — изображение Спасителя и Богоматери. Письмо древне-православное, греческое, на дереве, на темном фоне. Риза на иконе серебрянная, вызолоченная. Маленькая корона — серебрянная, вызолоченная, украшенная драгоценными цветными камнями. Здесь же имеется выдвижная икона — перенесения Св. мощей Свят. Николая из Мир Ликийских в г. Бар. Высота Св. чудотворной иконы — 1 арш. 5 вер., а ширина 14 вер. На Св. иконе, по ее обеим сторонам, имеется около 120 различных металлических привесок — с изображениями рук, ног, сердца, и — около 10 военных знаков отличия и медалей. На 38 привесках написаны имена лиц, получивших исцеление по молитве пред чудотворной иконой Свят. Николая, а на остальных привесках нет надписей. На некоторых, впрочем, означен 1712 год и такие привески считаются самыми древними.

На обороте чеканной серебро-позолоченной ризе на иконе Свят. Николая находится следующая надпись на польском языке:

«Ta Suknia Podrobiona Ss. Mikolaiowi Cerkwi Zapadynieckey. Ekspertowana w Roku 1749 pszypona Srebna Napostawana Srebrem, 19 ziotych 55 zlotnickch inspensiy. Suma posliaduioe. Z. P. 487, Srebra z.

Zlotym pozlocona Dnia tszetiego listopada wkc. ey 1772 Roku, Expesem Wielmoznego xedza Zaslawskiego Parocha Zyzniwskiego, Czystego Zlota wyszlo czcrwonych 7¹/₄ cztyrnosci. A. D. p. D. M.».

Документальных данных относительно происхождения этой чудотворной иконы нет; в старой церков. описи от 1806 г. отмечено, что «икона сия издревле чтимая». По словам народного предания, икона эта явилась в незапамятные времена на дереве в лесу и оттуда перенесена в древнюю деревянную Западинецкую церковь. С древних времен на поклонение сей иконе начали стекаться из разных мест богомольцы и такое стечение их бывало особенно многолюдно в великие праздники летом, начиная с 9 мая. В церков. архиве хранится следующая записка лица, получившего исцеление по молитве пред иконою Свят. Николая, но пожелавшего скрыть свое имя. «1849 года, — пишет это лицо, — сентября месяца приношу к чудотворному образу Святителя. Николая в церкви в с. Западинцах: девять свеч восковых, в пять фунтов каждая свеча, в благодарность за освобождение меня от мучительнейшей болезни ноги моей левой, в 1808 году, чему миновало уже 40 лет; каковые должны быть зажигаемы по одной свечке в каждые праздники и в воскресные дни и засвечивать во время чтения апостола, а загашивать при начинании проповеди, а когда проповеди не бывает, то после благословения, а также светить свечу на утренях Евангелия и на всенощных пред благословением пяти хлебов; а паче в праздники Рождества Христова и в Светлое Христово Воскресение и в дни Святителя. Николая, как-то 6 декабря и 9 мая и когда будет служба Божия в день четверток, то всегда светить свечу, ибо день четверток есть день Святителя Николая и оставлять от каждой свечи не догоревшей кусок на 3 вершка». Зная о чудодейственной силе Западинецкой святыни и надеясь получит от нее милости, народ и в настоящее время в значительном количестве стекается из разных мест сюда для поклонения ей, особенно — 9 мая, 29 июня и 14 сентября. В местном населении сохранилась следующая — песнь Святителю Христову Николаю, Чудотворному в Западинцах

1) Море тя чудесы
Господь сый небеси
Преплаженне, Святый Николаю,
Христианському краю
излия по всем миру
С небесного емпиру (царства)
горнего.

2) Не есть в свете страна,
В ней же несть слышана
помощь твоя,
Благий Святителю,
Скорый защитителю;
Вси к тебе помощнику
В оплаканном сем веку
движутся,

3) Славен еси миру, —
Великий пастырю,
во иконе:
В Западинцах веси
Великими чудесы
Образ твой украшает,
Велию изливает
благодать.

4) Ветхими временны
Образ поставленный
в храме твоём;
Тою агаряни
От полуденной страны
Приидоша, и паляху,
Разорити хотяху
яростно;

5) Ты в своей иконе
Суций, як на троне,

невидимо

Верным христианом

Противу агаряном

Велию оборону

С небесного Сиону

даровал.

6) Смутных потешаешь,

Слезы отираеш

своими верными,

Связанным в темницы

В силе твоей десницы

Приспеваеш к помощи

и в великой немощи

ратуешь.

7) Ты в своем образе

Верным в каждом разе

присутствуешь,

Як в небесной броне

В Западинецком храме,

иже есть в Полском свете

В Кременецком повете

преславный.

8) Зде людие зело

Служат тебе мило,

Святителю,

Отвсюду текуще,

Песнь тебе вопиюще:

Скорый наш помощниче,

Великий заступниче, —

Радуйся!

9) Тем тя всяк благае:

Святе Николае

Помилуй мя.

Помилуй рабы твоя,

Доведи до покоя

Там, где Господь царствует,

и вечную дарует

честь святым!

По обеим сторонам иконостаса, кроме вратниц, есть еще дверцы, — одни ведут на хоры, а другие — на хоры и в диаконник. Обе дверцы расписаны. В куполе, на стене, во весь рост написаны 4 Архангела, ниже 4 Евангелиста, затем на правой стене — исцеление Иисусом Христом бесноватого, и иконы, изображающие чудеса Свят. Николая, а на левой стороне — выход Ноя из ковчега, благословение хлебов и изображение чудес Свят. Николая. На арке: Св. Виктор, Св. Анастасия, Св. пр. Моисей, низведение манны в пустыне, 1-й Вселенский собор. жертвоприношение Каина и Авеля. Все эти иконы писаны масляными красками.

В трапезной части храма имеются иконы — на левой стороне: Св. благовер. князь Александр Невский, Св. вел. княгиня Ольга, благословение Иисусом Христом детей, притча о блудном сыне; на правой стороне: Свят. Николай спасает патриарха, Св. Николай избавляет преп. Иосифа Песнописца, ветхозав. Троица, прощение Иисусом Христом жены — грешницы. Над дверями — Распятие Христа Спасителя.

Метрич. книги хранятся с. 1806 г., а исповед. ведом. с 1806 г. по 1846 г. и с 1870 г. по настоящее время. Опись церк. имущества имеется от 1806 г. и от 18 мая 1884 г.

Из старой описи видно, что старая, существовавшая до 1818 г., деревянная церковь возвращена из уни в православие в 1794 г., но когда и кем она построена, неизвестно; на входных только дверях был вырезан 1736 год, — быть может, это и есть год построения церкви. При ней существовала и дер. колокольня на 4 столбах. Церковь эта уничтожена и на том месте, где находился ее Св. престол, построена каменная часовня быв. первым волостным старшиною Иосифом Ильчишиным. Другая, тоже

каменная, часовня построена местным помещиком Вояковским ниже церк. ограды, на углу церков. усадеб. земли.

Земли при церкви: усадеб. с огородом и садом в разных местах — 2 дес. 1775 саж., из коих около 200 саж. отведено под улицу, под церков. погостом, окруженным камен. оградой 514 саж., пахот. в 3 сменах 36 дес. 1826 саж. сенок. в 2 мес-тах, где был дубовый лес, ныне только отчасти сохранившийся — 35 дес. 127 саж., взамен вольной, по эрекции, рубки леса для причта — отведенное из помещичьего лесу для отопления 8 дес. 1436 саж., каковой лес до 1869 г. был вес вырублен и бывший здесь кирпичный завод уничтожен, под церк. прудом, давно обращенным в сенокос — 1 дес. 1210 саж., — всего 84 дес. 2088 саж. Сверх того, в 1873 году, при поверке церк. земель уезд. Острож. землемером Щеголевым, прибавлено еще на новый план земли до 8 моргов в 3 сменах, но эту землю как прежде, так и ныне пользуется церк. староста. На всю эту церк. землю есть новый план землемера Щеголева, во многом разнящийся от старого плана, хранящегося при церкви. Землю причт пользуется спокойно. Захваченная бывш. приход. протоиереем Давидовичем, из усадеб. церк. земли, 258 саж. возвращены в пользу церкви: по определению Житом. окружн. суда от 10 декабря 1890 г. и по исполнительному листу от 23 мая 1891 г. за № 6,531. В 1890 г. 13 мая, при поверке церк. земли членом окружного суда Чернявским из Мышковским по старому церк. плану, обнаружен захват церк. земли с вост. стороны крестьянином Иулианом Мосийчуком в количестве 300 саж.; об этом захвате заведен судебный процесс. Вся церк. земля раскинута в 7 отдельных участках, в расстоянии от 2 до 5 вер. от церкви. Псаломщик и пономарь пользуются 2 дес. каждой из 3 смене пахот. земли, а просфорня по одной десятина в трех сменах.

Причт: священ. с жалов. 240 руб., псалом. 50 руб., пономарь 36 руб., просфорня 16 руб. Причтов. дома и хозпостройки прочны и хороши. Одноклассное Народн. училище Мин. Нар. Просв.; обучается ежегодно до 60 мальчиков и ежегодно бывает выпуск до 10 чел.; учатся в школе и девочки.

Кладбище — одно, недавно устроено на окраине села в 1/2 вер. от церкви, огорожено частоколом; тут есть деревянная часовня. Другое, такое же кладбище, с такой же дерев. часовней, есть и в прип. дер. Баглайках.

Деревня прих. Баглайки в 2 вер.; препятствий к сообщению нею нет.

В приходе дворов 298^{1/2}, прихож. 2410 д. об. п., в том числе в дер. Баглайках дворов 90^{3/4}, с 755 д. об. п. прихожан.

Избы крестьян. сделаны из дерева, обмазаны глиною, крыты соломою, выходом обращены во двор. В хатах чаще всего имеются иконы — Христа Спасителя, Богоматери, Свят. Николая и др. Одежда крестьян — почти однообразна, хотя, как видно, с течением времени меняет свою форму. Лапти, или по здешнему — постолы, почти вывелись из употребления, летом, и то очень немногие, употребляют их во время уборки полей. Крестьяне занимаются земледелием. Земельный надел их неодинаков, — одни пользуются поединком (4 морга) в 4 сменах, другие — пшакон (2 морга) в 4 сменах. Но такие наделы редко у кого находятся в целости, вследствие дележа земли между наследниками. Некоторые из крестьян арендуют земли у помещиков, или берутся обрабатывать землю за половину урожая. Пчеловодством занимаются немногие: только около 10 хозяев имеют пасеки. Есть среди крестьян — мастера — кузнецы, слесаря. В селе есть до 10 ветряных мельниц, принадлежащих крестьянам.

Относительно свадебных обрядов можно сказать следующее. Прежде всего, к невесте приходит 2 свата. Если она согласна выйти замуж, то сваты ведут разного рода переговоры с родителями невесты. Это и есть заручины, оканчивающиеся обыкновенно могоарычем (попойкой). Собственно свадьба начинается обыкновенно в субботу. В этот день жених в невеста с своими боярами и дружками отдельно ходят по домам своих знакомых и родственников — кланяться, просить благословения



Антоніни. Вид на палац з боку парку. Мал. Н. Орди.

и приглашать на свадьбу. В субботу же замужние женщины пекут невесте коровай и поют песни, а вечером собирается исключительно родня его и ее, а в воскресенье — званые, а отчасти и незваные гости и, смотря по состоянию родителей невесты, свадьба продолжается еще несколько дней. Затем свадьба заканчивается в доме родителей жениха. Бедная свадьба обходится 4 — 5 ведрами водки, а богатая — в несколько раз больше.

При похоронах девушки, раздаются присутствующими плачочки. Калеки и нищие пользуются подаянием прихожан.

Священнослужителями при церкви с. Западинец состояли: 1) протоиерей Енисей Гаськевич до 1808 г.; 2) протоиерей Григорий Гаськевич, строитель нынешней камен. церкви; 3) протоиерей Давидович до 1869 г. и 4) протоиерей Владимир Онисимович Каверинский, уроженец Костромской губ. Макарьевского уезда, сын причетника, обучался в Костромской, а потом в Подольской дух. семинарии, которую окончил в 1851 году. 22 ноября 1851 г. рукоположен Подольским епископом Евсевием во священника с. Севериновку Литинского уезда Подольск. губ., в 1853 г. перешел в с. Радошевку Заслав. уезд. Волын. губ., в 1867 г. 25 ноября перемещены в г. Заславль — настоятелем градского собора, причем 17 декабря того же года посвящен в сан протоиерея, а в 1869 г. 5 ноября перешел на настоящее место. Псаломщик Владимир Осипович Теодорович, уроженец Новоград-Волын. уезд. Волын. губ., сын священника, вышел из высшего отделения Кременец. дух. училища в 1855 г., в 1857 г. — 1877 г. служил в Житомире — при архиерейском доме, а с 1877 г. служит на настоящем месте. Псаломщик Онуфрий Феодотович Доброгорский, урож. Старок. уезд. и сын пономаря, домашнего образования, с 31 дек. 1868 г. был пономарем в с. Мотрунках сего уезда, с 1877 г. состоит в настоящей должности.

В том же с. Западинец есть церковь во имя Святых Первоверховных Апостолов Петра и Павла, деревянная, малая, на том же церковном погосте, при каменной Св.-Николаевской церкви. В 1883 г. обновлена, а 24 июня 1884 г. освящена. Алтарем обращена на юг, покрыта жезью и окрашена в зеленый цвет с железн. водосточными трубами. На ней 3 купола, крыты белою жезью, с железными золочеными крестами, прикрепленными к куполам железными цепями. В церкви — окон с решетками 4, а без решеток 2. Дверей с притвором — наружных 4, а внутренних 2. В длину церковь 6 арш., а в ширину 10 арш. Церковь эта принадлежит к предшествовавшему Св.-Николаевскому приходу с. Западинец.

ЗОЗУЛИНЦЫ ВЕЛИКИЕ с., расположено на шести возвышенностях, меж которыми протекают 4 небольших ручья, впадающие в пруд, находящийся в селе. Почти с трех сторон оно окружено тремя большими прудами. По землям его проходит р. Случ (в 2 вер. от села), образующая в урочище Пустяк громадный пруд. На Зозулинских полях стоят три мельницы. Местность холмистая.

Почва більшою частію черноземная, но есть и глинистая. Не так давно село окружал с двух сторон лес, и в самом селе было много садов, так что село имело привлекательный вид. Ныне только отчасти сохранился помещичий лес, а на крестьянских сенокосах остались кустарники от вырубленного леса. Сады в запустении. Дороги пролегают между холмами, извилисты, но не болотисты. Климат чистый и здоровый. В сели имеется винокурный завод (при пруде) и два больших фольварка. Пространство, занимаемое селом, имеет в длину 3 вер. и в ширину 2 вер. В селе есть много колодцев, из которых жители пользуются водою. Село это волости Купельской, в расстоянии от Житомира 180 вер., от Старо-константинова 47 вер., ближ. жел.-дор. ст. Черноострова в 20 вер., ближ. почт. ст. Купели 12 вер., ближ. прих.: с. Малых Зозулинец 2 вер., с. Шмырек 4 вер., с. Индык 5 вер., с. Михиринец 6 вер. и с. Порохни (благоч.) 25 вер. Приход 5 кл.

История села. По времени происхождения село это очень древнее. Оно под именем Зозулинок, как имение бояр Кузьминских, принадлежавшее к замку Красиловскому и отданное королем Сигизмундом I князю Константину Ивановичу Острожскому, упоминается в описи Кременецкого замка от 1545 г., где в числе сел, отданных Сигизмундом первым кн. Константину Ивановичу Острожскому, значатся «села бояр Кузьминских, принадлежавшие к замку Красиловскому: Сквородки, Семеринки, Самчинцы, Еремевцы, Дашковцы, Котюжинцы, Зозулинки, Майковцы, Стебловцы, Чухилевцы, Клетня, Мунчицы, Малинницы, Дубище, Прохня, Кульчин, Кнуты, Мулевцы, Кульчаевцы, Бламевцы, Лецки, Погорела, Прилипка, Вронковцы, Липковцы, Зенковцы, Гнидиче, Триавинцы, Свиняев, Остринковцы, Нестерова, Ланевцы, Тернявка; число этих боярских сел 33, а всех бояр 4: Федко, Грицко, Пузыркович и Годорачичи». Сигизмунд же I подтвердил право владения этим селом кн. Константину Ив. Острож. грамотою от 9 сентября 1517 года, — в коей король этот подтверждает сему князю м. Красилов и всю волость Кузьминскую, которая надана была ему еще королем Александром и в состав которой входило и село Зегзуленцы (Zehzulencze).

Отсюда видно, что село это в древности именовалось Зегзулинцы, а потом Зозулинки. По всей вероятности, название это произошло от древне-славянского слова «зегзица», что равносильно малоросскому — «зозуля», что значит кукушка: как зегзица превратилось в зозуля, так и произведенное — Зегзулинцы (или Зегзилинцы) могло перейти в Зозулинцы. Если это так, то само название Зозулинец указывает на древность сего поселения и на обилие птиц (кукушек) в соседних лесах.

В 1593 г. село это, в числе многих др. городов, местечек и сел Волыни, было опустошено и разорено татарами, как это видно из донесения возных Криштофа Щуки и Станислава Янковского, от 7 декабря 1601 года, Луцкому гродскому суду об осмотре, ими этих местечек и сел. В числе их упоминается и наше село, под именем с. Зужилинец—Старых Базалийской волости.

Во владении князей Острожских село находилось до 1620 г., когда, со смертью князя Януша Константиновича Острожского, окончательно угас этот славный древнерусский княжеский род. В числе других Острожских ординационных имений, село это в 1620 г. перешло к единственной дочери кн. Януша, Евфросинии († 1628 г.), вышедшей замуж за кн. Александра Янушевича Заславского († 14 ноября 1629 г.) и внесшей в дом мужа все имения кн. Острожских. В 1673 г., со смертию внука кн. Евфросинии, князя Александра Владиславовича Заславского, окончательно угас древнерусский род кн. Заславских, только в другой линии продолжавших род князей Острожских.

Единственная родная сестра умершего кн. Александра Владиславовича княжна Теофилия—Людвика Заславская вышла замуж, вторым браком, за князя Иосифа—Карла Любомирского (в 1682 г.) и внесла в дом мужа все обширные имения князей Заславских и ординационные кн. Острожских, в том числе и село Великие Зозулинцы.

Дочь Теофилии от этого князя Любомирского, Анна—Мария, княжна Любомирская, вышла замуж за князя Павла—Карла Сан-

гушка и все материнские имения внесла в дом мужа, в том числе и с. Зозулинцы Великие. У этого князя Сангушко от второй его жены, Анны—Марии, кн. Любомирской, был единственный сын, князь Януш—Александр Сангушко, унаследовавший после смерти матери все ее обширные имения, в том числе и это село.

Бездетный князь Януш—Александр Сангушко, в 1753 г. 7 декабря, в Кольбушове (уездный город в Галиции), совершил известную транзакцию, или — иначе — переводный, или передаточный акт, по которому все многочисленные имения Острожской ординации он раздарил разным лицам, в том числе и многим своим родственникам и даже своим родным братьям, родившимся от Варвары Дуниной.

На основании этого дарственного акта, сс. Великие и Малые Зозулинцы, вместе с мм. Красиловым, Базалией и несколькими др. окрестными селами, досталось кн. Игнатью Сапеге, чашику Литовскому, сыну кн. Владислава—Иосафата Сапеги, воеводы Минского и Брестского († 1732 г.).

Князь Игнатий Сапега вступил во владение этими имениями после смерти кн. Януша—Александра Сангушки († 13 сент. 1776 г.).


Род князей Сапегов существовал в этом селе до 1893 г. Последняя из рода Сапегов, живших в Зозулинцах, княжна Анна Ивановна Сапега умерла в 1893 г. в глубокой старости. Это была прекрасно образованная и высокообразованная женщина, отличавшаяся всегда добротой и сострадательностью к ближнему. От этих князей здесь остался старинный двор—палац, где, при жизни этой княжны, находилось значительное количество древних исторических и художественных предметов, фамильный архив и много фамильных портретов. Некоторые из архивных документов взяты отсюда помещиком с. Берега—Мукосевского Дубен. уез. Сигизмундом Владимировичем Люба—Радзиминским, известным редактором «Archiwum ks. Sanguszkow». Некоторые исторические редкости княжна Анна Сапега, при жизни еще своей, подарила своим родным. Наследниками княжны Анны были ее внуки по родной сестре Сариуш—Залесские, к коим перешли, по наследству, и все редкости Сапежанского дома. Еще в начале настоящего столетия князь Сапега были очень богатыми и крупными землевладельцами, но последний из них Мартин Сапега успел все расточить, вошел в неоплатные долги и скончался несостоятельным должником. После его смерти, над Сапежанскими имениями было учреждено конкурсное управление. Княжна Анна Сапега и ее родная сестра Сариуш—Залесская получила в свою пользу $\frac{3}{4}$ села Зозулинец. Проживавшие в Зозулинцах Сапеги похоронены в местечке Базалии, где находится фамильный склеп князей Сапегов. В Базалийском костеле находятся и все метрические акты о Зозулинецких Сапегегах. Рассказывают, что один из садовников князей Сапегов воспроизвел известный сорт груш, названный в память Сапегов «сапежанками» (весьма распространенными, впрочем, не столько на Волыни, сколько в Гродненской и Виленской губерниях).

В настоящее время одна половина этого села принадлежит дворянину Милославу Сариуш—Залесскому (катол.), а другая — нескольким мелким землевладельцам (катол.).

На древность с. Вел. Зозуленцы, между прочим, может указывать следующее обстоятельство. Среди села в усадьбе одного крестьянина, при постройке клуни, при выкапывании ям на сохи, нашли огромный глиняный горшок с такой же крышкой, где оказались сожженные человеческие кости, переслоенные золою и углем. Горшок стоял в земле не глубже около аршина. Рабочий нечаянно разбил его и крышку. Эта находка там же и оставлена. По внешнему виду, местность, где найден этот горшок, представляет собою курган, где производилось трупосожжение. Под священническим садом существует древнее кладбище, где умершие похоронены на глубине от $\frac{1}{2}$ до 1 арш. На этом кладбище нет признаков принадлежности его христианам. Между тем рядом с этим кладбищем, как бы его продолжение, на церковном погосте, кругом церкви, существует тоже древнее,

но христианское кладбище, закрытое с незапамятных времен; тут есть несколько каменных крестов грубой работы, без надписей; найдено также, при устройстве фундамента церкви в 1849 г., множество человеческих костей. Нынешнее кладбище отстоит от церкви в 3 вер., окопано валом и занимает пространство в 46 саж. длиною и шириною.

Существует местное предание, что когда-то малорусские козаки после войны проводили границу с Польшей, проходившую чрез Зозулинскую землю, и что на одной из могил они закопали столб, по одним сказаниям — железный, а по другим — каменный, а под столбом закопали железный ящик с документами. На Зозулинских землях есть несколько могил (курганов), но к каковой из них относится это предание, неизвестно. Самая большая могила находится по левую сторону р. Случи за урочищем Пустяк на самом высоком месте. Из этой могилы открывается очень интересный вид на десятки верст в сторону. О происхождении этой могилы и других подобных в народе не сохранилось никаких преданий. Ее быть может относится к преданию о проведении границы и о железном столбе известная запорожская маршевая песня-дума: «Ой, не дивуйте, добрі люди»? В этой думе следующие места как бы указывают на Зозулинецкое предание: «Ой, чи бач ляше, що по Случ — наше — по косянную могилу. Як несхотілі — забунтовали, та й утирали Україну». И дальше: «Перебийнісі просить немого — сімсот козаков з собою: рубас мечем голови з плечей, а решту топить водою». По рассказам старожилов, фамилия Перебийнисов с давних времен проживает в Вел. Зозулинцах. Кроме «того, местные предания гласят о казацких войнах, о татарских и турецких нашествиях. Но эти предания темны и неопределенны. Нет сомнения, что Зозулинецкая местность некогда была ареною военных действий, что видно из истории древней Руси, а также Малороссии и Польши, на это также указывают, присутствие здесь могил, находки древнего оружия и т. п. Так, в 1860 годах один крестьянин нашел на Зозулинецких полях огромный древний меч с медной рукояткой, форма меча особенная: клинок от рукоятки постепенно расширялся, конец его наикось усеченный, клинок полуизогнут по линии острия. Местный кузнец воспользовался находкой и переделал ее на ножи и другие предметы. Из преданий прошлого столетия Анд. В. Гловачевский сообщает следующие рассказы о деятельности в Вел. Зозулинцах католической миссии и униатов, действовавших под покровительством кн. Сапегов. Говорит, что католич. миссионеры в союзе с униатским свящ. Букуемским завлекли в свои сети одну местную пригожую собой и смышленную девушку, научили ее исполнять роль отшельницы, устроили для нее подземельную келью (грот) в саду священника, около церкви. В келью было устроено нечто в роде католического «олтаря», или киота с иконами, пред которыми стояли свечи. За олтарем было другое потаенное помещение. В определенное ксендзами-миссионерами время отшельница приходила в церковь и становилась на особом месте. Сначала богомольцы обращали внимание на внешний вид девушки. Но через некоторое время она сподобилась дара: хитрыми ксендзами устроено было так, что, при появлении девушки в церкви, незажженная свеча пред той иконой, у которой она начинала молиться, или даже все свечи пред иконостасом вдруг сами собой зажигались. Известие об этом скоро распространилось. Народ толпами начал стекаться посмотреть отшельницу—«святую». Появились особые «набоженства», «казанья», а затем и «отпусты». Стали посещать отшельницу в ее келии и просить ее молить. Тут же обыкновенно был и ксендз, который отчитывал «литании» и др. набоженства. Но этого было мало: «святая» отшельница, при посредстве ксендзов, удостоилась и высшего дара — прозорливости. Обыкновенно она молилась пред «олтажиком», за которым в потаенном месте сидел ксендз. Приходили поклонники, приносили свои дары и просили у отшельницы ее молитв и советов в своих делах, о которых чистосердечно и обстоятельно рассказывали. А ксендз из потаенного места все выслушивал.



Антоніни. Парк. Мал. Ріхтера. 1829 р.

Отшельница обыкновенно обещала помолиться и сказать чрез определенное время, что укажет ей небо. Чрез некоторое время отшельница указывала и предсказывала, что нужно было, — конечно, при посредств хитрого ксендза, направлявшего все к цели своей «справы». К этому времени относятся и предания о явлении в «священной кринице» иконы с зажженными свечами и о других подобных чудесах. Но — такая вредная деятельность ксендзов была пресечена с возвращением Волыни России в 1793–95 гг. Сподвижник миссии униат, священник Букуемский внезапно умер и его место занял православный свящ. Петр Токаржевский-Карашевич. Католическая миссия рассеялась. У отшельницы родились два близнеца-мальчика, крещенных свящ. Ток.-Карашевичем и названных им Петром и Павлом. Чрез некоторое время «отшельница», пренебрегаемая всеми и никем не поддерживаемая, умерла в крайней бедности. От ее сыновей — Петра и Павла произошла довольно большая фамилия, которая именуется Святыми и существует в с. Вел. Зозулинцах. От бывшей келии отшельницы ныне остается в священническом саду значительная котловина.

В селе церковь во имя Рождества Пресвятой Богородицы. Стоит на возвышенном ровном месте среди села, в 30 саж. от ближ. крестьянских построек. Когда и кем она построена, неизвестно, ибо об этом не сохранилось документов, кроме записи, вырезанной на двери при входе во храм славянскими буквами, отчасти сохранившимися: «Храм сей основался року Божьего 1742 м. июня 2 дня и освящает во имя Преображения Господня». В сообщении Анд. В. Гловачевского сказано, что эта надпись гласит о существовании этой церкви еще в 14 веке. Судя по чрезвычайно выветрившимся слоям дубового дерева, из какого сложена церковь эта, можно быть уверенным, что она построена в глубокой древности, и что эта надпись относится именно к этому зданию, а не принесена из другой церкви. Переименование же церкви из Преображенной в Рождество-Богородичную произошло или по случаю капитальной починки, или вследствие опустошения или осквернения здания во время татарско-турецких нападений, бывших здесь довольно часто в прошлые времена, после чего обыкновенно освящали церковь.

Когда этот храм перешел в руки униатов, неизвестно. Из частных записей в сохранившемся до сего времени акафистике видно, что в прошлом столетии настоятелями в сей церкви были униатские священники — Василий Чернявский, Андрей Чернявский и Иоанн Букуемский. В 1799 г. сюда назначен был православный свящ. Петр Токаржевский-Карашевич, рукоположенный в этой церкви Подольским архиеп. Иоаникием (этот свящ. П. Карашевич умер здесь за штатом 20 июля 1848 г.). Церковь эта капитально исправлена и обновлена в 1849 и 1850

гг. и в сент. 1851 г. освящена благоч. протоиереем Константином Поржецким. Старинных документов при церкви не сохранилось, вследствие истребления их пожаром, бывшим в 1834 г. в доме протоиерея Карашевича, где хранились церк. записи. Церковь эта деревянная, обшита досками, имеет в высоту $22\frac{1}{2}$ арш., в длину 24 арш. и в ширину в середине $9\frac{1}{2}$ арш. и в алтаре 7 арш. Устроена в виде креста, с тремя отдельными шарообразными куполами, крыта жезью, покрашена зеленою краскою, кресты на всех трех куполах железные прорезные крашеные. Окон 15 в 2 света с железными в нижнем ярусе решетками, дверей одиночных 4, отворяются в средину храма. Колокольня устроена отдельно в два яруса в 1864 г. Колоколов 5: первый в 21 пуд. 27 фун., второй в 7 пуд., третий 5 пуд., четвертый 2 пуд. и пятый 1 пуд. 10 фун. Досчатая ограда вокруг церкви устроена прихожанами. Св. Антиминс освящен архиеп. Волын. Антонием 5 мая 1895 г., из полотна. Над правым клиросом, в особом киоте, находится икона Пресв. Богоматери, а над левым в киоте икона Пресвятыя Троицы с 1769 г. с иконами и медными позолоченными ризами; по преданию, обе эти иконы — дар быв. помещиков Сапег.

Метрич. книги хранятся с 1822 г., испов. вед. с 1832 г., брачные обыски с 1832 г., клиров. ведомости с прихода.—расх. с 1832 г. Опись церк. имущества имеется от 1868 г. Проводы бывают в Светлую субботу и в праздник Вознесения Господня. Утвари церк. недостаточно.

Земли: усадеб. 3 дес., из коих $1\frac{1}{2}$ дес. дорезано в 1859 г., пахотн. в 3 смен. 31 дес. 1889 саж., сенок. с дубовым лесом 14 дес. 2109 саж. и 20 моргов с лесом, выделенным, по указу гражданской палаты, в 1859 г. из помещичьих лесов для отопления церк. домов (что составит всего 10 дес. 2340 саж.), — всего 60 дес. 1598 саж. Хотя документов на эти земли нет, однако они состоят в неизменных межах и причт пользуется ими свободно. Причт: свящ. 300 руб., псаломщ. 50 руб., поном. 38 руб. и просф. 16 руб. Для свящ., псал. и поном. дома и хозяйственной исправлены и хороши. Для просф. дома нет.

Церк.—прих. школа суц. с 1 окт. 1886 г., помещ. в обществен. доме, с жалов. учителю 50 руб. в год от прихожан. В 1895 г. учеников было 46 муж. п.

Священником состоит Василий Анатолиевич Гловачевский, с свящ., урож. с. Карповец Житом. уез., оконч. Волын. д. семин. в 1845 г., 20 июля 1846 г. рук. во свящ. к сему приходу, где и ныне служит. Псал. Петр Васильевич Гутовский, с псал., урож. с. Пожарок Луц. уез., обуч. в Мелец. д. училище, с 11 февр. 1895 г. служит на сем приходе. Пономарь Терентий Константинович Пекарский, с 1876 г. служит на сем приходе.

По данным за 1896 г., дворов в приходе $223\frac{1}{4}$, прихож. 1757 д. об. п.; римо.—катол. 168 д. об. п. (в селе есть римо.—катол. каплица); евр. 70 д. об. п.

Село это, по количеству населения и пространству, им занимаемому, довольно большое. Кроме православных крестьян, есть здесь много католиков, кои все дворяне — Вержбицкие, Столецкие, Хоецкие, Заклицкие, Поплавские, Напередковские, Беневские, Богацкие, Зимборские, Панасевичи и др., на которых следует смотреть, как на потомков древнерусских православных бояр, получивших здесь за военные заслуги от великих князей русских земли; потомки этих бояр, в эпоху латино—польского преобладания, окатоличились и ополячились и в настоящее время, быть может, и забыли свою исконную принадлежность к русскому народу и церкви православной. Между крестьянами есть потомки малороссийских козаков, напр., Перейбиносы. Население от малоземелья и отсутствия заработков, вообще бедно.

В 1848 г. в июне—августе, а также в 1872 г. в приходе свирепствовала холера. Среди прихожан есть знахари и «личманы», которые посредством нашептываний лечат якобы от болезней, с целью выманить у доверчивых людей хлеб, одежду, водку и деньги. Один из них узнает род болезней с помощью воды, соды и кислоты. От смешения всего этого получается шум и пена и он уподобляет это внутренней болезни больного и го-

ворит, что много нужно трудов, чтобы привести в нормальное состояние больного. А болезням он дает свои особые названия, как то «колинку» «лютриния», «нанарыска», «витраныця», «склечения» и др.

В разговорной речи крестьян села Великих Зозулинец, равно и окрестных сел встречаются следующие пословицы, поговорки и присловия:

О Боге:

- 1) Бог хоче — все зробиць.
- 2) Бог знає, що робить.
- 3) Без Бога — ні до порога.
- 4) Бог не без милості, козак не без щастя.
- 5) В Бога все готове.
- 6) Все в Божій волі.
- 7) Дасть Бог діти — дасть і на діти.
- 8) Діти — Божа роса.
- 9) Жий як Бог приказав.
- 10) Жий по Божому.
- 11) Жий, — та Бога хвали.
- 12) На все — Божа воля.
- 13) Над сиротою — Бог с калитою.
- 14) Не хвались, а Богу молись.
- 15) Пустив Бог Микиту на волокіту.
- 16) Хліб — дар Божий.
- 17) Бог Тобі суддя.
- 18) Бог тебе скарає.
- 19) Дух Божий повіяв.
- 20) Жие, як в Бога за плечима (або за пазухою).
- 21) Настав день Божий.
- 22) Нехай Тобі Бог звидить і заплатить.
- 23) Нехай тебе Бог освітить.
- 24) Схаменися — божевільний (т. е., опомнись, юридствующий).

О рае:

- 25) Весело, як у раю.
 - 26) Садок, як рай (або райок).
 - 27) Тихо, як у раю.
- О злых духах:
- 28) Ні Богові свічка — ні чортові ошуг (палка для мешання в печи).
 - 29) Нечистий підкусив.
 - 30) Підліз, як чорт під монастир.
 - 31) Скалить зуби, як чорт.
 - 32) Хороший, як чорт.
 - 33) Хороша, як чортова мама.
 - 34) Хитрий, як чорт.
 - 35) Щоб тебе нечистий понюхав.
 - 36) Бога не гніви, чорта не дражни.
 - 37) Де чорт не може, там бабу поше.
 - 38) Чорт — не свій брат.

Из времен язычества:

- 39) А щоб тебе спалив ясний Перун.
- 40) А щоб тебе Перун тріснув.
- 41) А щоб тебе спалив ясний огонь.
- 42—44) Цур — та пек тобі. Цур йому. Оцапів чоловік.

Бытовые:

- 45) Аби зуби, то хліб буде.
- 46) Аби біда, гроші знайдуться.
- 47) Ближче до тіла своя сорочка, як чужий кафтан (або жупан).
- 48) Бог високо, пан далеко, а підпанки, що хотять, то й роблять.
- 49) Баба виновата, що дівка черевата.
- 50) Бодай тими ляхами чорти колиці волочили.
- 51) Волос бабський довгий, а ум короткий.
- 52) Вік прожить — не києм перекинуть.
- 53) Вік живи, вік учись, а дурнем вмреш.
- 54) Виори мілко, а посій рідко, то вродиться дідько.
- 55) Голод краде — винин мутить.
- 56) Громада — великий чоловік.
- 57) Гордим Бог противиться, а смиренным дає благодать (Иак. 4; 6).

- 58) Де коротко — там і рветься.
 59) Держи язик за зубами.
 60) Доти лях мутив, мутив, доки не наївся.
 61) До часу збан воду носить — поки вухо не ввірветься.
 62) До Св. Духа тримайся кожуха, а по Св. Дусі — в тім самім кожусі.
 63) До Миколи не сій гречки — не стрижи овечки.
 64) Де гріх — там й покута.
 65) Де двоє б'ється — третій не мішайся.
 66) Єсть риба в воді — та їсти годі.
 67) Єдинак — або злодій, або пияк.
 68) Єсть каєння — та нема воротила.
 69) Жидівське зараз, як панське — почекай.
 70) За ким гладкий схудне, — худого чорт візьме.
 71) Заки сонце зійде — роса очі виїсть.
 72) З москалем говори — камінь за пазухою держи.
 73) За одного битого два небитих дають.
 74) З їдного вола дві шкури не деруть.
 75) З дужим битися, з багатим судиться, лучче в морі втопиться.
 76) Їдна голова добре, а дві лучче.
 77) Їдна в попа жінка.
 78) Кому скрутиться, а куцому змелеться.
 79) Кожушана латка, як рідная матка.
 80) Крути, неверти, а треба вмерти.
 81) Лице дівку красить.
 82) Людська кривда боком вилазить.
 83) Людською кривдою не забагатієш.
 84) Ледащо — ні нащо.
 85) Лучче з розумним згубить, — як з дурнем — знайти.
 86) Лиха іскра поле спалить і сама згине.
 87) Лайка — байка, битва — молитва.
 88) Мужик дурний як ворона, а хитрий як чорт.
 89) Минулися ті роки, що распирали пироги боки.
 90) Місяць світить, — та не гріє.
 91) Не боїться мокрий дощу, а голый — розбою.
 92) Не грій гадюки за пазухою: бо вкусить.
 93) Найлучча спілка — чоловік и жінка.
 94) Не вродися красний, але щасний.
 95) На їднім місці і камінь обростає.
 96) Напишеш пером — не вивезеш волон.
 97) Не стрімляй пальця межі двері.
 98) На житті, як на довгій ниві, всякого буває.
 99) Не щодня бридня, не завше коту масниця.
 100) На чийм возі сидиш, того й пісню співай.
 101) Нема риби без кості, а чоловіка без злості.
 102) Не питай старого, но бувало.
 103) Не зачіпай жида, не каляй вида (т. е., не пачкай лица).
 104) Не вір губі — положи на зуби.
 105) На похиле дерево і кози скачуть.
 106) Не св'яті горшки ліплять.
 107) Навчить біда ворожити, як ні з чого жити.
 108) Не смійся дядьку с чужого припадку: мій сьогодні, а твій — завтра.
 109) Обіцяв пан кожуха — та слово його тепле.
 110) Послушне телятко дві матки ссе.
 111) Перемелиться — мука буде.
 112) Правда очі коле.
 113) Правдою світ, пройдеш і назад вернешся, а брехнею світ пройде, а назад не вернешся.
 114) Панська ласка — до порога.
 115—116) Поли вріж, а не судись. Прибуде щастя — розум буде.
 117—118) Потрошку — горошку, — на довше буде. Палка о двох кінцях.
 119—120) Працюй небоже — то й Бог допоможе. П'яний свічки не поставит.
 121) Рада душа до раю, — та гріхи не пускають.
 122) Рабе і в краму дороге.



Сліпий кобзар.

- 123—124) З чужої біди не смійся — своїє сподійся. Своя біда не тишить.
 125—126) Смерть сама не йде, а прикліп волоче. Старість — не радість.
 127—128) З ким жити — того не гнівити. Собака бреше, вітер несе, а пан іде.
 129—130) Сорока маленька, а рот великий. Старий віл борозни не псує.
 131—132) Тільки сир одкладаний добрий (а дело свое сейчас делай, не откладывай). Треба жити — як набіжить.
 133—134) Тягне вовк, але й вовка потягнуть. Тільки ката в мішку торгують.
 135—136) Хто рано встає, тому Бог дає. Хто прямує, той вдома не ноуче.
 137) Хто замолоду оженився, той не окпивсь (т. е., не обманулся).
 138) Червінець маленький, але важенький.
 139) Чуже бачить під лісом, свого не бачить під носом.
 140) Чого не варити, то й в горщик не вложити.
 141) Чужих людей слухай, а свій розум май.
 142) Шануй гори і мости, будуть цілі кості.
 143) Шило в мішку не втаїться.
 144) Що кому за діло до чужого тіла.
 145) Що кому іде і що кому годиться.
 146) Ще ся той не вродив, щоб кождому догодив.
 147) Ще незатилиликав, а вже проликав.
 148) Як в хлібі кукіль — в хаті не спокій, а як стоколоса (дикий овес), то хліба полоса.
 149) Язык без косці, що хоче, те й меле.
 150) Як постелишся, так і виспишся.
 151) Вередує, як москаль постоялець.
 152) Виграв, як Заблоцкій на милі.
 153) Верзе нісенітницю (несет чепуху).
 154) Вчепився, як смола.
 155) До Дмитра дівка хитра, а по Дмитрі — комин витри.
 156) Дослужився: через третю свитку тіло видно.
 157—159) Де в смутка лад. Довгі руки має. Жиєм, як горобці в стрісі.
 160—161) Жиєм, як горох при дорозі: хто йде, то скубне. Живий живе гадає.
 162—163) Живцем до Бога лізе. Змішав горох з капустою.
 164—166) З Богом Парасю, коли люди трафляються. Короткі руки має. Лис — злодій.
 167—168) За дурною головою нема ногам сопокою. Купець — як стрілець.
 169—170) Мыло, — бо за свої гроші. Не києм, то палицею.
 171—172) Накинувся мокрим рядном. Нагадав козі смерть.
 173—175) Не варить і масляних вишкварок. Невибражене пиво. Повівся.

176—177) Пішов під штири вітри. Прилип, як шевська смола.
 178—179) Пропав, як собака в ярмарок. Смирний, як віця.
 180—181) Помогло, як сім баб поворожило. Сім шкурів дере.
 182—183) Сказав, як втяв. Товчеться, як Марко по печлі.
 184) Хитрий лях по шкоді: як коні вкрали, — став стайню замикать.
 185—186) Ще не вродилось, як охристилось. Який їхав, таку й здибав.
 187—188) Не дай Боже з Івана пана. Скачи враже, як пан каже.
 189) Кругом об'їхав, щоб не снились татари.
 190) Не тогді мене цілуй, як зуби солодкі, но як гіркі.
 191) Чоловік без долі, як хліб без солі.
 192 — 193) Вийшло шите на пробите. Який піп, таке його і благо-
 словенство.

194) Куди схоче, туди скаче, ніхто за ним не заплаче (говорять, що поговорка эта, как девиз свободы Запорожских казаков, была написана на войсковой запорожской хоругви, на которой изображен был скачущий верхом козак).

196—197) До Благовіщення саней не ховай і зими не лай. Чия хата, того і правда.

198) Не кланявся дід бабі, я не буду жабі.

199—200) Як не вложиш, то не виймеш. Хто високо літає, той низко сяде.

201) В жади душі нема — тільки їдна пара (пар, туман).

202) Не кажи ляхові — лях, а кажи: лях — тьфу, то йому легше буде.

203) Біда лихом шинкує.

Загадки:

1) Без ніг, без рук на гору лізе? (Дим).

2) Без ніг, без рук виїзло на пліт, та й надулося? (Гарбуз).

3) Без воронки, без дна повна бочка вина? (Яйце).

4) Без вікон, без дверей повна хата людей? (Гарбуз або огірок).

5) Був собі гай, за гаєм моргай, за моргаєм глядай, за глядаєм сапай, за сапаєм хапай, за хапаєм тримай, за тримаєм бовтай, за бовтаєм ковтай? (Волосся, брови, очі, ніс, губи, зуби, язик і горло).

6) В гаї зросло, до села до баби телитися прийшло? (Решето).

7) В гаї зросло, до села плакати прийшло? (Скрипка).

8) Висить два ряди хуст, посередині червона запаска? (Зуби і язик).

9) Гуска сидить, а її шкура до води біжить? (Подушочка і пошивка (на-
 волочка)).

10) За горами рубають, до нас тріски летять? (Дзвони дзвонять).

11) За гаєм-моргаєм суха Ева бреше? (Терниця) (прибор для трепа-
 ния льна і пеньки).

12) Іде до гаю — очима до села, іде з гаю — очима до гаю? Сокира
 на плечах.

13) Одно каже — світай Боже, друге каже — не дай Боже, третє каже
 — мені все їдно: і вдень і вночі витріщати більмачі? (Піч, двері і вікно).

14) Кривеньке-маленьке все поле збіжить? (Серп).

15) Лежить глина, на глині дубина, на дубині соснина, на соснині по-
 лотнина? (Покритий скатертиною стіл на глиняній підлозі).

16) Не їсть, не п'є, тільки грисом робить? (Свідерок (бурав)).

17) Повен хлівець овець, між ними їден баранець? Церква з людьми
 і священником.

18) Стоїть скриня на штандарах, ніхто до неї не ходить, тільки їдна
 пані? (Піч і коцюба (кочерга)).

19) Сидить баба на грядках, вся в хустках? (Капуста).

20) Хто зробив діда і бабу? (Внуки).

21) Чорненьке-маленьке хоч яку колоду переверне? (Блоха).

22) Хто йде — то йде, то за пуп тягне? (Клямка або ручка в дверях).

23) Батько вертить, мати терпить, а діти гвалт кричать? (Труть сімя
 (конопляне) макогоном в макітрі).

24) Бабинє ремесло мохом обросло? (Кужіль).

Скороговорки (или дитяча нісенітниця, т. е., ні се ні те).

1) Був собі карп, перекарпівся і перекалукарпівся.

2) Сестрі вечір добричкі. Чи не тиятили ви нашого бачатки (т. е.,
 вместо — добрий вечір, сестрички. Чи не бачили ви нашого телятка)?
 А яке ваше бачатко? (вм, телятко)? Під біленьким черевеньке (вм. під
 черевом біленьке), на робіку хвостик (вм. на хвості рябе). Ваше бачатко
 піддерло лози (вм. хвіст), та побігло в хвіст (вм. лози).

3) Іди, іди дощику,
 Зварю тобі борщику.

А поставлю на ріллі,
 Щоб не з'їли журавлі.

У местных знахарей существует следующий заговор от зубной боли,
 сообщенный мне тем же г. Гловачевским:

«На небі місяць, а в гаї дуд, а на морі камінь; як тих трьох зйдуться
 до купы, щоб тогди заболіло всьєньке тіло і кості».

«Як тебе не боліли золоті роги — як ти наставив, щоб мене не боліли
 кості хрещенного — молитвенного (ім'я хворого)».

«Св. земле. Тебе сіють і орють, болі не чуваєш і крові не пускаєш, щоб
 так не чув в своїм тілі» і «Отче наш» до Св. Антонія. Заговор робиться
 до місяця.

Приметы и поверья. Нельзя класть под наседку яиц, снесенных
 в праздник Благовещения, ибо произойдут уроды, называемые
 «благовистниками». За сколько дней до Благовещения вылетит
 пчела, столько дней после Благовещения она будет сидеть в
 улье, т. е., столько дней будет холода. Грозовую и градовую тучу
 «разгоняют» следующим способом: нужно три раза посвятить с
 пасхальными яствами стальной нож остроконечный, когда же
 появится туча, то нужно «свяченным ножом» три раза перекрес-
 тить тучу и помолиться за души «тих, що нізвідки рятунку не ма-
 ють», т. е., за умерших без покаяния, и нож «свячений» острием
 всадить в землю. От этого туча расходитя. Разгоняют также ее
 колокольным звоном в тот колокол, в который никогда не зво-
 нили по покойникам. Чтобы град не повреждал хлеба на полях,
 для этого закапывают в бутылках, на 4-х углах поля, переписан-
 ную и вложенную в каждую бутылку — первую главу Евангелия
 от Иоанна. При сооружении построек нельзя употреблять ничего
 пораженного громом, ибо в эту постройку будет часто ударят
 гром; это поверье основано на опыте: раз пораженное громом,
 часто подвергается повторениям оно. Нельзя употреблять на
 постройки материалы из буреломного дерева, ибо в таких по-
 стройках «нечистый буде пакостить».

КАЛАМАРИНКА с., на правом берегу р. Случи, на тракте из
 г. Староконстантинова в м. Красилів; волости Красилівской, от
 г. Староконстантинова 15 вер. На церк. погосте есть курган, при
 раскопке которого находили много человек. костей, мелкого
 кремця и железных кос. По этому тракту подобных курганов —
 могил находится много. По преданию, нынешнее село построено
 на новом месте, а раньше, до татарского разрушения, оно было
 над самою р. Случью, где указывают место, усеянное битой по-
 судой и кирпичами.

В древности село это принадлежало князьям Острожским и
 в историческом отношении делило судьбу приход. с. Голюнок.

В последнее время село Каламаринка принадлежало дворя-
 нину Ксаверию Михайловичу Пржецславскому, а от него пере-
 шло к баронессе Де-Шодуар.

В селе церковь во имя Св. Апостола и Евангелиста Иоанна
 Богослова. Построена в 1756 году на средства владельца князя
 Януша-Александра Сангушко. Ветха и невместительна. Из унии
 возвращена в православие в 1795 году. Деревянная, на кам.
 фундам.; при ней дер., на кам. фундам., колокольня, покрытая же-
 лезом и покрашенная в 1890 г. прихожанами. Утварью и богосл.
 книгами церковь крайне недостаточна. Опись церк. имущества
 имеется от 1806 г. и 1885 г. Копии метрич. книг хранятся с 1851
 г., а испов. вedom. с 1870 года. Проводы — бывают в Фомину
 неделю. Земли: по старому плану значится: усадеб. с огородом 1
 дес. 228 саж., пахот. в 3 сменах 19 дес. 648. саж. и сенок. в лугах
 5 дес. 1218 саж.; при составлении же нового плана в июне 1889
 г. землемером Волк-Леоновичем — в действительности — ее
 оказалось: усадеб. с огород., под кладбищем и церк. погостом
 1 дес. 520 саж., пахот. в 3 сменах 22 дес. 1296 саж., сенокосн.
 3 дес. 900 саж., под новым кладбищем 1260 саж., всего 27 дес.
 1600 саж. Новый план хранится в церкви, а межевой книги нет.
 Из этого количества земли — участок, по плану г. Леоновича под

№ 2, в 4 дес. 20 саж. пахот. и 1 дес. 1640 саж. сенокосной, находящийся над р. Случью в подмываемый водою, согласно указу Волын. д. консистории от 6 апреля 1893 г. за № 4875, обмнен, по добровольному соглашению между причтом и помещицей баронессой де-Шодуар, на спокойный участок под Голюнецкою границею в 5 дес. 2205 саж. пахот. и 2 дес. 195 саж. сенокосной, вследствие чего к прежде бывшему количеству земли в 27 дес. 1600 саж. прибавилось 2 дес. 1740 саж., — итого 30 дес. 940 саж. План обмененной земли, составленный землемером Прандецким, акт сего обмена с указом консистории хранятся при церкви. Причт пользуется землею спокойно. От церкви земля в расстоянии от 1 до 3 вер.

В селе, на церк. земле, имеется дерев. ветхий церковный дом для пономаря; при нем гумно, два ветхих и один новый сарая составляют собственность пономаря Флора Гобчанского.

Церк.—прих. школа предполагается к открытию, о чем уже состоялся приговор крестьян от 25 февраля и 8 июня 1890 года.

Деревня прихода Щиборовка (Сциборовка) находится от с. Каламаринки в 2 вер., на правом берегу р. Случи и при небольшом ручейке, образующем здесь небольшой прудик, волости Красиловской, принадлежит баронессе Де-Шодуар; жители ее, мало наделенные землею, занимаются ткачеством и сапожничеством и нанимаются в музыканты.

Дворов в с. Каламаринке и д. Щиборовке 57^{1/4}, прихож. 460 д. об. п.; римо.—катол. 8 д. об. п.

В бытность церкви этого села самостоятельно — при ней были священнослужителями: 1) свящ. Даниил Подчашинский до 1806 г. и 2) свящ. Петр Конахевич с 1806 г. до присоединения прихода к Голюнецкому приходу (около 1830 года). От с. Голюнок церковь в 4 вер.

КОБЫЛЬЯ (нині Веселівка) с., при р. Бужок, волости Красиловской, от Житомира 160 вер., от г. Старокопачинского 22 вер., ближ. поч.—тел. ст. Красилова 11 вер., ближ. жел.—дор. ст. Проскурова 20 вер., ближ. приходоу: с. Западинец — почт. ст. 3 вер., Сквородок 7 вер., с. Мотрунок 7 вер. и д. Баглаек 4 вер.

Приход 5 кл., слагается из 3 сел: Кобыльи, Пашутинец, Берегелинец и находится в самой южной части Старок. уез., врезываясь углом в Подол. губ., а между собою села расположены в треугольнике.

Местность прихода вся гориста, так как лежит на протяжении того горного хребта, который, отделяясь от Авратинской возвышенности, на восток идет вдоль южной границы Волынской губернии и около с. Западинец, соседнего с Кобыльей, имеет наибольшую высоту около 1200 футов, уступая по высоте в Волынской губернии одним лишь Кременецким горам. Этот хребет составляет водораздельную линию системы рр. Днепра и Южного Буга. От главного горного хребта, направляющегося от с. Западинец почти вдоль почтового тракта до с. Мотрунок, отделяются на юг два парал. горных кряжа: один западный — против д. Баглаек и другой восточный — от с. Мотрунок. Западные склоны этих кряжей крутые, а восточные отлогие со многими разветвлениями и ложбинами, богатыми ключевой водой, образующей в каждом логе отдельный ручей. Эти ручьи соединяются в маленькую, горную речку Берделевку, которая, получая начало от почтового тракта, севернее дер. Баглаек, протекает между означенных двух кряжей, имея всего 9 вер. протяжения, и впадает в р. Бужок, левый приток Южного Буга. На этих двух кряжах и расположены села прихода. По первому западному горному кряжу, на юг от дер. Баглаек, в 3 вер. от почт. тракта, расположено с. Кобылья, вдоль хребта, с севера на юг и по крутому западному его склону до самой подошвы. В селе, над западным склоном кряжа, выделяются три холма рядом: из них крайние, северный и южный, более длинные, разделяющие местность села по склону на три лощины, а средний короткий, на нем живописно высится над лощиной прих. храм. Часть села, протянувшаяся по ровной плоскости хребта, имеет широкую прямую улицу, наз. «Шлях»,



Граф Альфред Потоцкий.

с выстроенными под прямую линию домами; при ней же находится церк. усадьба с домом священника, школа и кладбище. Но большая часть села раскинулась по западному крутому склону горы и двум лощинам — северной и средней, в живописном беспорядке. За южным холмом, называемым Донтаковой горой, с самой, вершины ее и по южной лощине — «Яру», живописно раскинулся, парк и сад помещицкой усадьбы на пространстве до 10 десятин. От парка горный кряж поворачивает к юг.—вост. и на сем выступе его, в парке, стоит старый каменный дом помещика с друг. каменными постройками: флигелем, громадной конюшней, каретным сараем и помещением для прислуги, оранжереей в развалинах, погребом и каменной оградой, свидетельствующими о бывшем величии и богатстве и нынешнем запустении, ибо владелец села Зеленский не живет здесь, а в Головинце Новогр. уез. За помещицкой усадьбой к востоку, на южном склоне, лежит отдельно небольшая часть села — «Куток», в расстоянии более 1/2 вер. от остальных частей. До 1840 г. Куток соединялся с селом другой улицей, кроме проходящей теперь горой вдоль парка. Она чрез гору спускалась в яр и выходила на нижнюю улицу у подошвы Донтаковой горы. Тогда же помещица Чудовская заняла Яр под парк, а живших там пять хозяев выселила на новые усадьбы. Вдоль западной подошвы Кобылянского горного кряжа протекает на юг до впадения в р. Бужок маленькая безымянная речка, берущая начало из Западинецких и Баглаецких родников; она имеет протяжение 7 вер. На ней, под с. Кобыльей, имеются два небольших помещицких пруда с водяными мельницами: один против крестьянских усадеб., по дороге в с. Западинец, и другой — ниже при помещицкой усадьбе, с садом, в части села Куток, по дороге на почтовый тракт в Проскуров. За последним прудом расположена помещицкая экономия: три дома со всеми хозяйственными постройками. Оба пруда служат экономии и ближайшим хо-

зьявляють для водопою скота. Большая же часть жителей берут воду для себя и скота из естественных родников — «кряниць», которых в селе 13, глубиной от 1 до 2 арш. Большие кряницы обложены в сруб цебринами (брусьями), а меньшие с вставленными ульями из выдолбленных колод, или огорожены плетнем. Все кряницы находятся под горою в лощинах, отчего жители гор испытывают большие неудобства в отношении доставки воды. Низменное же положение ключей бывает даже вредно для здоровья весною и осенью, когда они окружаются непролазною грязью и вода в них принимает навозный и болотный запах. Такое неудобство побудило прих. священ. І. Колядинского в 1885 году выкопать колодезь на горе, при свящ. доме, на церк. усадьбе. Он, при 2-х аршинной ширине, имеет до 6-ти сажень глубины и столб воды в нем бывает от 2-х арш. до 4-х саж. высоты. Им пользуются до 25-ти соседних домохозяев.

Почва на горах — глинистый чернозем, а по долинам чернозем с чисто-глинистой почвой, в редких же местах с песчаной и примесью небольших камней песчаника, которым крестьяне пользуются преимущественно для постройки печей. Благодаря такой почве, хорошо сохраняющей влагу, в Кобылье и соседних гористых селах отлично растут сады, особенно сливы, вишни и черешни размножаются сами без посадки-корневыми побегами. Кроме громадного помещичьего сада, дающего доход от 200 до 500 руб., особенно богатого волошскими орехами, есть два небольших церковных сада; в них свящ. о. Колядинский насадил более 100 деревьев яблонь, груш и орехов, а черешнями, липами и ясенями обсажены постройки и усадьбы; засаживается ныне и кладбище. Почти у каждого крестьянина есть хоть небольшой сад, большею частью самородный из слив, вишен и черешен с 2-5 яблонями и грушами. Средняя доходность сада в 25 руб. и только одного в 60 руб. Сады придают особенный характер селу: дома и строения не скучены, что важно в пожарном отношении. Село хотя расположено на горе, но садами защищается от вредного влияния сильных ветров, зимой от стужи, а летом — от зноя. Особенно живописен вид села с запада со стороны Западинец. По скату горы и на выдающихся холмах, от вершины до подошвы, лепятся один над другим белые домики в садах с храмом на верху, направо же роскошный помещичий парк, а внизу пруды.

Климат гористого села здоровый, никаких местных болезней не известно. До 70-х годов Кобылья была богата помещичьими лиственными лесами. Один лес под селом на юг.-вост. от парка и «Кутка» занимал 118 моргов, по дороге в с. Пашутинцы, а в урочище «Вязовец» 400 моргов. Ныне же от него осталось у владельца всего 50 моргов или 27 десятин на границе от Сквородецкого леса, в расстоянии 3-х вер. к востоку от села.

Под селом с юга при дороге в с. Пашутинцы, находится курган, по рассказам старожилов, служивший основанием для «вежи» или сторожевого поста, предупреджавшего жителей о приближении неприятеля. Подобные курганы с тем же назначением, находятся один на севере от Кобыльи, под д. Баглайками, и другой в 8 вер. на юг за р. Бужком, в с. Аркадиевцах Подольск. губ.

Село Кобылья лежит на прямой дороге из м. Меджибожа (средоточия войск в лагерное время) на Западинцы, м. Красилово и далее к западу. Другая проезжая дорога с вост., из с. Сквородок и Берегелинец, через Кобылью идет в г. Проскуров: дороги эти горные, все с подъемом на Кобылянский хребет; только дорога из Пашутинец ровная, как проходящая самим хребтом. Из села на север дорога до тракта в С.-Константинов крайне неудобна, имеет три крутых спуска и подъема, тогда как немного левее в том же направлении по горному кряжу могла быть ровная дорога. В настоящем 1895 г. из г. С.-Константинова по сему кряжу на с. Кобылью до Проскурова сооружается военнотранспортное шоссе. Так как Кобылья лежит на полпути между двумя этими городами, то вблизи этого села в будущем должна быть почтов. станция.

От с. Кобыльи горный кряж направляется к юго-вост. и на 2 версте разделяется на два кряжа, образуя между собою глубо-

кую котловину. В этом месте, по склонам обоих кряжей и в котловине, расположено с. Пашутинцы. Село — в садах, из них лучший церковный, с доходом от 30 до 70 руб., насаженный свящ. Василием Боцяновским. Но Пашутинцы бедны водой. р. Бужок в 1/2 вер. от села на юг, в селе всего есть 4 колодца и протекает горный ручей, но в такой глубокой ложбине, что не доступен даже для водопою скота. Через Пашутинцы проходит вдоль всего села одна дорога в м. Меджибож Летич. уезда. Церковь стоит при церк. усадьбе на юж. холме, на самом узком и крутом его выступе, вследствие чего подъезд к ней затруднителен. Почти все село прячется в ложбине и имеет открытый вид только с юга, от р. Бужка и Подолья. От прежних богатых Пашутинцевских лесов осталось всего 5 десятин церкв. леса, данных в 1878 году из бывш. казенной фермы. Он находится при дороге из Кобыльи в Пашутинцы вблизи обоих сел, окопан и сохраняется свящ. Колядинским, посадившим в нем уже более 300 деревьев. Пашутинцы славятся заливными лугами, которые тянутся с трех сторон по границе Пашутинцевской территории: с юга по р. Бужку, с востока по р. Берделевке и с запада по Кобылян. безымен. речке, на которой в поле есть став с водяной мельницей. Кажется, от этого изобилия лесов происходит и самое название Пашутинцев: от паша — луг, место с подножным кормом для скота, и тянется, т. е., далеко простираются луга и изобилие на них подножного корма «тянется» от весны до глубокой осени.

Другое приписное село Берегелинцы лежит к востоку от с. Кобыльи, на восточном горном кряже, параллельном Кобылянскому кряжу и отделяющемся от него р. Берделевкой. Этот кряж, отделяясь от главного хребта около с. Мотрунок, идет на юг, разветвляясь и понижаясь и наконец спускается до луга или берега с маленькой речкой. Здесь, в лощине, расположено с. Берегелинцы, с востока и юга замкнутое высокими Подольскими горами и как бы оберегаемое ими. В селе есть помещичий пруд с водяной мельницей. Село тянется с востока на запад вдоль пруда и речки. Меньшая половина села расположена около пруда с севера, по правую сторону. Здесь находится церковная усадьба и среди пирамидальных тополей церковь. Ниже пруда по другую сторону, помещичья усадьба с садом, домом и друг. постройками. А больше половины села расположена на другой, левой стороне речки, ниже пруда, поднимается на невысокий косогор и припирает улицей до самой Подольской границы с большим казенным лесом, называемым Косачевской дачей. Кроме этого леса, расположенного с юга, под селом, еще с востока окружают его частные владельч. леса: с. Сквородок графа Гижицкого и с. Игнатовец Летичев. уезда помещ. Скибиневского. А собственно Берегелинцевского леса имеется всего 6 дес. 1400 саж. молодого леса помещ. дворянина Ивана Кульчицкого и 4 дес. редкого строевого церк. дубового леса. Этот казенный лес правильной ежегодной рубкой дает громадную поддержку и постоянную доходную статью местному населению не только с. Берегелинец, но и Кобыльи и Пашутинцев. Крестьянин покупает дерево в лесу, приготовляет из него разные изделия и везет их или дрова в г. Старокопачин или в м. Кузьмин, Красилово и друг. местности, продает с барышом, оплатой подводы и еще дома остаются ему ветви на топливо. Но еще больше зарабатывает крестьянин зимой по рубке и доставке купеческих дров на сахарный завод в Красилово.

В казенном Подольском лесу, вблизи с. Берегелинец, на горе с господствующим положением, есть четырехугольная площадь в 1 дес., окопанная очень глубокими рвами, с двумя въездами, называемая «Замчиском». Другое подобное Замчиско находится около с. Голюнок, в 10 вер. от Берегелинец. По народному преданию, оно служило укреплением для какого-то гетмана; отсюда и поле за селом к вост. называется Гетманщиной. В Берегелинцы входят дороги: с вост. из с. Сквородок, с сев. из с. Кобыльи и Мотрунок и с юг. из Пашутинцев и Моломолинец Летич. уезда.

По происхождению село Кобылья — очень древне. Впервые оно, как входившее в состав Кузьминской волости князя Константина Ивановича Острожского, упоминается в акте от 9 сентя-

бря 1517 года, — в коем король Сигизмунд I подтверждает князю Константину Ивановичу Острожскому м. Красилов и всю волость Кузьминскую, которая надана была ему еще королем Александром и в состав которой входило и село Кобылья (Kobylya). До того же времени оно принадлежало Кременецкому замку, как это видно из описи сего замка от 1545 года, где читаем, «села замка Кременецкого: Кузьмин, Кобыля, Западинцы, Яворовцы, Черленевцы, Росоловцы, Чернятин, Голенки и Губин. отчислены от сего замка отдачею его милостью Господарем, королем старшим, покойному князю Константину (Ивановичу) Острожскому.

От кн. Конст. Иван. († 1533 г.) село это перешло во владение к сыну его, кн. Константину Константиновичу Острожскому († 1608 г.).

В 1593 году вместе с приписн. с. Пашутинцами оно, в числе многих других городов, местечек и сел Луцкого повета, принадлежавших князю Константину Константиновичу Острожскому, воеводе Киевскому, было опустошено и разорено татарами, как это видно из донесений генеральных возных Волын. воеводства Крыштофа Шуки и Станислава Янковского, от 7 декабря 1601 года. Луцкому гродскому суду об осмотре ими этих местечек и сел. Село это в это время входило в состав Красной волости.

Во владении кн. Острожских село это находилось до 1620 года, когда, со смертью кн. Януша Конст. Острожского, окончательно угас этот славный древне-русский княжеский род. В числе других Острожских ординационных имений, село Кобылья в 1620 г. перешло к единственной дочери кн. Януша, Евфросинии († 1628 г.), вышедшей замуж за кн. Александра Янушевича Заславского († 14 ноября 1629 г.).

В 1673 году, со смертью внука кн. Евфросинии, князя Александра Владиславовича Заславского, окончательно угас древне-русский род кн. Заславских, только в другой линии продолжавший род кн. Острожских.

Единственная родная сестра умершего кн. Александра Владиславовича, княжна Теофилия-Людовика Заславская вышла замуж сначала за кн. Димитрия-Юрия Янушевича Вышневецкого, а по смерти его (в 1682 г.), за кн. Иосифа-Карла Любомирского († 1703 г.) и внесла в дом этого последнего мужа все обширные имения князей Заславских и ординационные князей Острожских, в том числе и село Кобылью.

Дочь Теофилии от этого князя Любомирского, Анна-Мария, княжна Любомирская, вышла замуж за князя Павла-Карла Сангушко и все материнские имения внесла в дом сего мужа, в том числе и с. Кобылью.

У этого князя Сангушко от второй его жены, Анны-Марии, кн. Любомирской, был единственный сын, князь Януш-Александр Сангушко, унаследовавший после смерти матери все ее обширные имения, в том числе и с. Кобылью.

Этот князь в 1746 году 10 июля выдал Св. Троицкой церкви с. Кобыльи презенту, подлинником сохранившуюся в ней до настоящего времени. В ней он, по праву патронатства, просит униатского епископа Луцкого и Острожского, Феодосия Лубенецкого-Рудницкого, поставит священником к Св. Троицкой церкви с. Кобыльи Михаила Домарадского.

Тот же князь Януш-Александр Сангушко выдал этой церкви и другую презенту, в которой просит преемника еп. Феодосия епископа Сильвестра Лубенецкого-Рудницкого поставить к церкви его села Кобыльи — Феодора Ковалевского; презента не сохранилась в целости, конец оторван.

Не имея детей, князь Януш-Александр Сангушко, во избежание споров, какие могли возникнуть после его смерти между многочисленными его родственниками, решился заблаговременно раздарить свои имения, сохранив за собою право лишь пожизненного пользования ими. Ввиду этого, в 1753 году 7 декабря в Кольбушове (уездн. город в Галиции) совершил известную транзакцию, или иначе — переводный или передаточный акт, — по которому все многочисленные имения Острожской ординации он раздарил разным лицам, в том числе и многим своим



Єврейське свято.

родственникам и даже своим родным братьям, родившимся от Варвары Дуниной (Иосифом, Иеронимом и Янушем).

На основании этого дарственного акта, с. Кобылья, в числе многих друг. сел Константиновского ключа Волын. воеводства, досталось князю Францу Любомирскому, Старосте Гольштинскому.

После смерти кн. Януша-Александра Сангушко († 13 сент. 1776 г.), селом этим и завладел кн. Франц Любомирский. В метрич. книге за 1751 и 1755 годы упоминается посессор [арендный владелец] Кобыльи Стефан Радлинский, стольник Русский. Этот Радлинский в 1760 г. 7-го сентября выдал эрекцию на Кобылян. церковн. земли, как об этом сказано в проекте об обеспечении причта от 1856 г.

В церков. описи от 1806 г. сказано: «право на землю [церк.] и выгоды, данное кн. Янушем Сангушко 8 ноября 1760 г., было подтверждено 1783 г. 18 июля в Кобыльной дедичем Иоанном Бочковским», а в 1787 г. 1-го ноября Каролом Скибецким и Тадеушом Скибецким на все выгоды». Отсюда видно, что, после Любомирских, селом этим владели Бочковский, а потом Скибецкие.

В 1789 году 17 января в Корчовке помещ. Карлом и Тадеушом Скибицкими дана дарственная запись священ. села Кобыльи Феодору Ковалевскому на часть усадьбы, отделенной дорогой, на которой ныне построен дом и все строения священника. Эта усадьба ровная и выше дороги и имеет сток воды на улицу. Право на нее оспаривали наследники Ковалевского, перешедшие в крестьянское сословие, но священ. Василий Боцяновский, захвативши эту дарственную запись, разорвал ее и уничтожил.

От Скибицких с. Кобылья перешло во владение Игнатия Скипора, человека богобоязненного и благотворителя, пожертвовавшего в приход. церковь серебрян. чашу весом 18 лотов, ценою в 100 злотых, и подарившего священнику в урочище «Вязовец» участок земли с прудиком и лесом. В описи церков. имущества от 1806 г. сказано: «пасечиско вновь назначенное в количестве дней два за документом и приложением руки дедича Игнатия Скипора 1806 г. июля 2 дня».

После Игнатия Скипора, владельцем Кобыльи был Иосиф Проскура с женой Марианной. По смерти мужа, вдова Марианна Проскура продала Кобылью стольниковой Анне Заленской, которая отдала Кобылью в приданное за дочерью Элизою Иосифовною, женою Михаила Чудовского. В 1870 г. после смерти Элизы Чудовской, село Кобылья, по наследству перешло во владение дочери ее брата Генриха Заленского — Вильгельмины Генриховой, состоящей в замужестве за своим двоюродным братом, Мечиславом Владиславовичем Заленским, который и ныне им владеет. В 1830 — 50 годах имение это продавалось по числу крестьянск. дворов, считая по 150 руб. за каждый двор.

В метрич. книге церкви с. Кобыльи от 1729 г. упоминается та же фамилия дворян Заленских, живших в с. Кобыльи, как

униатов, крестивших здесь своих детей и бывших восприемниками. Так, в 1729 г. 4 октября была восприемницей «пани Елена Зелинска». В 1752 г. 8 сент. иерей Михаил Домарацкий, пресвитер Кобылянский, крестил и миром Св. помазал младенца Луку [а в 1754 г. 1 мая младенца Иакова] от родителей шляхетне-урожденных Антония Заленского и жены его Агафии. В 1755 г. 16 июля была восприемницей «Зеленская Подстаросцена». Даже в начале настоящего 19 века Заленские были еще униаты, как свидетельствует об этом Иван Густавович Заленский, двоюродный племянник Кобылян. владельца, что его дед Андрей и Антон Стефановичи Заленские были униаты. А так как коренные поляки, как католики, уни не принимали, только русские православные люди были совращаемы в унию, то, значит, дворяне Заленские принадлежат к древле-православному русскому дворянскому роду, и нынешние потомки совращенных в католицизм древле-православных дворян Заленских забыли свою исконную принадлежность к православию и русскому народу.

В с. Кобыльи — церковь во имя Святыя и Живоначальные Троицы. Построена в 1720 году на средства прихожан. Деревянная, на каменном фундам., с такою же колокольнею, обшита досками, окрашена внутри и снаружи, крыта железом, о трех главах, кораблеобразна, в один этаж. Длина ее 22 арш., ширина 9 арш. и высота 24 арш. Алтарем — на восток. Окон в церкви 12, из коих 9 четырехугольных с железн. решетками, а три круглых без решеток. Пол в ней из сосновых и частью дубовых досок. Дверей пять: из них западные, ведущие в притвор, и наружные с юга в алтарь, обшиты досками в квадратный переплет и обиты частыми гвоздями, с внутренними замками. В 1839 г. церковь починена на средства прихожан, а также на сумму, отпущенную из Комиссии дух. училищ. В 1879 году снова починена на средства прихожан. В 1891 г. связана железом, укреплена вдоль стен и покрашена внутри и снаружи на те же средства.

В западном углу погоста помещается дерев. колокольня, без фундам., обшита сосн. досками, имеет крышу в форме шатра, крыта гонтой. Длина ее и ширина 6 арш., а высота с крыши 12 1/2 арш. Всех колоколов четыре. Большой колокол с изображ. Св. Иоанна Крестителя, отлит 1767 г., весом 26 ок (око = 3 фунтам), ценою 208 злот. Второй колокол отлит в 1826 г. — третий малый колокол отлит в 1780 г., весу 5 ок., ценою 40 злот. Четвертый самый малый отлит в 1783 г., весом 3 ока, ценою 24 злот. Ручной колокольчик в 1 1/2 фун. весом (хранится в церкви). Погост обнесен дубовым забором, длиною 50 3/4 арш. и шириною 30 3/4 арш., а высоту в 1 3/4 арш., с 3 дверями — восточными, большими, под четырехугольным навесом, на четырех столбах, крытом гонтой, и — малыми двумя с севера и юга.

Иконостас старый, резной из дерева, на бледно-синем поле, частью позолочен; резьба имеет вид гроздьев винограда, листьев и цветов; три яруса; в первом и третьем иконы разделены колонками сквозной резьбы в виноград; такой же резьбы и царские врата. В царских вратах — 6 малых овальных икон: — четырех Евангелистов и Благовещения Пр. Деве Марии.

В нижнем ярусе иконостаса: наместная икона благословляющего Спасителя, на дереве, по золоту (1 арш. 5 вер. х 12 вер.), четырехугольная, в дерев. позолоч. ризе, с венцом серебр. позолоч. (6-ой пробы). Наместн. икона Богоматери с Богомладенцем на руках, на дереве, по золоту, той же величины, в медной, посеребр. и частью позолоченной ризе, с двумя серебр. (6-ой пробы) вызолоч. венцами и пятью привесками того же металла. Направо икона Св. Онуфрия, на дереве, по золоту, с серебр. нимбом. Налево икона Святит. Николая, такая же, с серебр. нимбом.

В среднем ярусе: над царскими вратами — Нерукотворенный образ Христа Спасителя, малый, в резной раме наподобие сердца. По середине же над этим образом икона Спасителя — «в память освобождения крестьян от крепостн. зависимости 19 февраля 1861 года», в позолоченной ризе, (8 верш. х 6 1/2 верш.), цен. 9 руб. Еще выше икона Тайной вечери, шириною в 12 вер., а на-

право и налево от нее по 9—ти круглых икон (по 7 вер. в диаметре каждая), изображающих 12 праздников и др. новозав. события.

В третьем ярусе иконостаса: посреди Спаситель в Архьер. облачении, с серебр., позол. венцом (6 пробы), — в дерев. позолоч. раме (1 арш. 6 верш. х 12 верш.). По обе стороны — в 6 иконах, такой же величины, 12 апостолов, по два в каждой иконе.

Вверху над третьим ярусом: посредине — Бог—Отец в круге, а по сторонам лики пророков — в шести круглых иконах. Иконостас увенчивается Св. крестом с распятием.

В средней части храма: направо, возле клироса, старый киот с дерев. иконою Воздвижения Креста Господня, сооружен 1769 г. (4 1/2 арш. х 1 1/2 арш.), с двумя круглыми колоннами. Налево, при северной стене, киот с иконою Богоматери — с Предв. Богомладенцем, в фольговой ризе и двумя серебряными (6 пробы) позолоч. венцами. Девичий выносной образ: на одной стороне его — Св. Троица, а на другой — Свят. Николай. Плащаница черная бархатная, куплена в 1848 г. за 20 руб. Крест процессиальн., дерев., с живописн. распятием на одной стороне, и Крещением Господа на другой. Другой процес. крест с рельефным Распятием Христа Спасителя.

Напрестольное Евангелие, in fol., Почаев. издания 1771 г., в зелен. бархате, с медными посеребр. изображ. на верхней крышке — по середине Св. Троицы — окруженной 4 звездочками и диском солнца внизу, и 4 евангелистов по углам, а на задней крышке — Спаситель, несущий крест (цена 70 злот.). Другое малое Евангелие in 1/4 fol. Третье евангелие издание Львовск. братства 1722 г., куплено за 6 пол. талеров в 1738 г. Апостол, Почаев. издания 1759 г. Службник Почаев. издания 1794 г. Минеи Киев. печ. 1852 г. Минее общая, старая; Триод постная Киев. печ. 1851 г. (купл. в 1856 г. за 6 руб. 20 коп.). Триод цветная, Киев. печати 1852 г. (купл. 1856 г.). Триод цветная, малая, Москов. печ. 1850 г. Минее праздничная старая. Триод цветная, изд. Львов. Братства. 1730 г. Октоих Киев. печ. 1845 г. (купл. в 1856 г. за 5 руб.). Требник Киев. печ. 1864 г. Книга молебн. пеней. Москов. печ. 1826 г. (купл. 1828 г.). Типикон Киев. печ. 1824 г. (купл. 1856 г. за 6 руб. 70 коп.). Обиход церк. в двух книжках. Последование благодар. молеб. пеня в день Рожд. Хр. СПб 1852 г. Служба Свв. Кириллу и Мефодию 1863 г. Службник Почаев. печ. 1865 г.

Крест напрестольный, серебр. (6 пробы), частями вызолоченный, с Распятием, весу 30 лотов (цен. 170 зл.). Крест ручной, бронзовый, позолочен. с эмалевым распятием купл. в 1886 г. за 10 руб. Другой ручной крест старый, медный, серебр., с финифт. изобр. Распятия и др. Дерев. крест, стоячий, на жертвеннике, с рельефн. Распятием. Серебр. (8 пробы) чаша с крышкой, служившая раньше для хранения Св. тайн, позолочена, весом 28 лот. (ценою в 160 зл.). Чаша серебр. (7 пробы), позолочен., весом 18 лот., ценою 110 зл. Чаша серебр. (6 пробы), внутри позолочена, весом 17 лот., ценою 100 злот.; на пьедестале надпись: «Roku 1818, lgn.».

Дискос серебр., со звездицею томнаковою, позолочен., весом 26 лот. 38 золотн. Лжица серебр., весом 3 лота, цен. 6 злот. Копье стальное, с костяною рукою, купл. 1873 г. Дарохранительница медная, накл. серебра, купл. 1874 г. за 15 руб. Медный сосудец для теплоты, купл. в 1873 г. Дароносица медная, накл. серебр., в виде киота, с изобр. Распятия на дверцах, и со всеми принадлежностями. Мирница для хранения мира, медная, посеребр., с двумя сосудцами, двумя стручками для Св. мира и елее. Кадильница медная, куплен. в 1873 г. Другая кадильница старая медная.

Проводы бьвают в с. Кобыльи — в Фомину неделю, в с. Пашутинцах — в Светлую субботу и в с. Берегелинцах — в Фомин понедельник.

Копии метрич. книг хранятся с 1729 г. по 1761 г. и с 1805 г., а испов. вedom. с 1825 г. Опись церк. имущества имеется от 26 июня 1806 г. и 10 окт. 1887 г.

Земли — усад. и огород. 3 дес., по эрекции — на 4 дня оранья, пахот. 36 дес., по эрекции на 48 дней оранья и сенок. 6 дес.,

по эрекции на 20 косарей. На эту землю плана и межевой книги нет, а есть только презента, данная 18 ноября 1760 г. помещиком князем Янушем Сангушко, подлинник презенты хранится в Вол. дух. консистории, а копии с нее в церковн. ризнице нет. Причт пользуется землею спокойно. Причт: свящ. 300 руб., псаломщ. 50 руб., пономарь 38 руб. и просф. 8 руб. Для священ. дом новый построен прихожанами в 1893 году, на камен. фундаменте; хозпостройки — хороши, — одна клуня новая; другая старая, амбар, конюшня с возовней и сарай. Для псаломщика в 1885 г. построены дом, клуня и кирпичный погреб. Для пономаря и просфор. дома и хозпостроек нет.

Церк.—прих. школа открыта, по приговору крестьян от 13 февр. 1891 г. за N 2, помещ. в новом обществ. доме, построенном в 1892 г., с содержанием в 130 руб. в год от прихожан; учеников в 1894 г. было 39 муж. п. и 3 жен. п.

Священнослужителями при церкви с. Кобыльи состояли:

1) Иерей Андрей Ковалевский, парох Кобыленский, с 1729 г. по апрель 1746 г., затем с апреля по июль 1746 г. приход наблюдал иерей Иоанн, викарий Кобыленский, и до конца года иерей Михаил Карашевич, в м. марте и апреле 1747 г. викарий Александр Стрельнецкий, пресвит. Голенецкий; а также иерей Андрей, пресвит. Западинецкий, наблюд. в 1739 г.; в 1733 г. 12 февр. метрику поверял иерей Гедеон Козубский. 2) Иерей Михаил Домарацкий, пресвит. Кобыленский, с 24 июня 1747 г. по дек. 1759 г. (в с. Западинцах есть помещики-католики Домарацкие, а в среде Волын. духов. нет этой фамилии, следов., Домарацкие были русские униаты). В 1747 г. ревизовал метрику декан иер. Григорий Багриновский; в 1749 г. 28 сент. иерей Иоанн Бельский, пресвитер Западинецкий, крестил, он же в 1751—1752 гг. был деканом, протопресвитером Старокопстантиновским, парохом Западинецким. С дек. 1749 г. крестил иер. Алексей Горошкевич, викарий Кобыленский. В 1760 г. упом. иер. Иоанн Попковский, вик. Западинецкий, и иерей Иаков Кущинский, парох церкви Котюржинецкой, который сделал, между прочим, след. запись в метрике: «1760 г. 8 янв. иерей Иаков Кущинский, парох церкви Котюржинецкой, крестил девицу Татиану, от родителей незаконновенчаных, токмо прелюбодеенных, Евфросинии Воробихи и прочих с нею».

3) Парох Кобыленский, иерей Федор Андреевич Ковалевский с 1761 года до конца 18 века, при нем в 1794 г. приход возвращен из унии в православие; он родился 11 авг. 1736 г., затем с 1758 г., а, может быть, и раньше, был дьячком Кобылянским; при нем в 1778 г. были знаменья на наместной иконе Пресв. Богоматери, каковые о. Федором записывались. По словам его внуки, темной старухи, о. Федор, по приказанию властей, снял слезы с иконы Богоматери, и с тех пор у него начала усыхать правая рука и он от паралича умер в конце XVIII в.

4) Свящ. Александр Федорович Ковалевский — с конца XVIII в. по день смерти, 26 дек. 1825 г.; после него в теченш 7 лет приход наблюдал свящ. с. Пашутинец Василий Боцяновский до присоединения Пашутинец к Кобылянск. приходу — в 1830—х годах.

5) Свящ. Василий Мартинович Боцяновский, быв. свящ. с. Пашутинец, состоял настоятел. Кобыл. прих. от присоединения с. Пашутинец до 17 сент. 1871 г.

6) Зять о. Василия Боцян., свящ. Иоанн Каролинский с 1871 г. по март 1873 г. перешел на другой приход.

7) Свящ. Хрисанф Федорович Палецкий, урож. с. Веремиевки С.-Конст. уез., с 1873 г. по день смерти — 10 марта 1884 г.; по авг. 1884 г. приход наблюдал свящ. Воскр. церк. м. Красилова Платон Шуликовский.

8) Свящ. Иоанн Иосифович Колядинский, урож. м. Млынова Дубен. уез., свящ. сын, окон. Волын. дух. сем. 1882 г., рукоп. 5 авг. 1884 г. во свящ. в с. Кобылью, где и ныне (1895 г.) служит.

Псаломщ. Иван Иванович Делецкий, урож. м. Кузьмина Старок. уез., диакон. сын, обуч. в низш. отдел. Крем. дух. учил., в янв. 1850 г. назнач. псаломщ. в с. Велик. Клитню Старок. уез., а с февр. 1872 г. служит на настоящем месте. Дворов в с. Кобыльи



Князь Федір Сангушко. Фреска в Києво-Печерській лаврі. У архіві князів Сангушків вперше згадується у документах за 1524 р.

— 122, прихож. 993 д. об. п.; римо.-катол. 16 д. об. п.; евр. 25 д. об. п. К этому приходу приписаны две церкви, из коих одна в с. Пашутинцах в 1½ вер., а другая в с. Берегелинцах в 4 вер.

КОТЮРЖИНЦЫ с., при р. Бужке, волости Чернелевецкой, на самой границе Подольской губернии, от Житомира 180 вер., от Старокопстантинова 30 вер., ближ. почт.—тел. ст. Красилова 10 вер., ближ. жел.-дор. ст. Черно-Острова (Подол. губ.) 10 вер., ближ. прих.: с. Марковец 4 вер. и с. Мытинец 6 вер. Приход 6 кл.

По времени происхождения, село это — очень древне. Впервые оно, под именем «села Котюржинец на Божку Кременецкой волости», как имение Михаила Олехновича, данное ему вел. князем литов. и русск. Свидригайлом, упоминается в акте от 16 января 1444 года, — в грамоте сего вел. князя Свидригайла, которою он в г. Луцке надает слуге своему Михаилу Олехновичу за его верную службу «села у кременецкой волости на имя Цеценовци, а Красилов на Случи, а Захаровци на Богу, а Котюржинци на Божку».

Слуга Свидригайлов Михаил Олехнович получивший это село «на веки» для себя и своего потомства, вероятно скоро, вследствие падения своего господина, кн. Свидригайла и его скорой смерти, лишился дарованного им земельного участка и село это было секвестровано, став собственностью королевскою. В начале XVI века оно принадлежало к замку Красиловскому и состояло во временном пользовании бояр Кузьминских, как это видно из описи Кременецкого замка от 1545 года.

По дарственной грамоте короля Сигизмунда I от 9 сент. 1517 года, село это переходит во владение князя Константина Ивановича Острожского и с этих пор становится достоянием дома кн. Острожских. В этой грамоте, данной в Полоцке, оно именуется Кошаржинцы (Koschiarzincze) и входит в состав Кузьминской волости.

После смерти кн. Константина Ивановича Острожского († 1533 г.), село это перешло к сыну его, кн. Константину Константиновичу. При нем, в 1593 году оно, в числе многих других поселений Луцк. повета, было опустошено и разорено татарами,

как это видно из донесения возных Криштофа Шуки и Станислава Янковского, от 7 дек 1601 г., Луцкому городскому суду об осмотре ими этих поселений. Наше село в это время входило в состав Луцкого повета Красной или Красиловской волости, которую тогда составляли села: Яворовцы, Котюржинцы, Лирковцы, Писаревка, Маневцы, Еремиевцы, Западинцы, Баглоевка, Сошинцы, Мотруевка, Кобылье, Михалковцы, Пашутинцы, Голевка и Молчанов.

Во владении кн. Острожских село это находилось до 1620 года, когда, со смертью князя Януша Константиновича Острожского, окончательно угас этот славный древне-русский княжеский род. В числе других Острожских ординационных имений, село это в 1620 году перешло к единственной дочери кн. Януша, Евфросинии († 1628 г.), вышедшей замуж за кн. Александра Янушевича Заславского († 14 ноября 1629 г.) и внесшей все эти имения в дом кн. Заславских.

В 1673 году, со смертью внука кн. Евфросинии, князя Александра Владиславовича Заславского, окончательно угас древне-русский род кн. Заславских.

Единственная родная сестра умершего кн. Александра Владиславовича, княжна Теофилия-Людвика Заславская вышла замуж сначала за кн. Димитрия-Юрия Янушевича Вишневецкого, а по смерти его (в 1682 г.), за кн. Иосифа-Карла Любомирского († 1703 г.) и внесла в дом этого последнего мужа все обширные имения князей Заславских и ординационные князей Острожских, в том числе и село Котюжинцы.

Дочь Теофилии от этого князя Любомирского, Анна-Мария, княжна Любомирская, вышла замуж за князя Павла-Карла Сангушко и все материнские имения внесла в дом сего мужа, в том числе и с. Котюжинцы.

У этого князя Сангушко от второй его жены, Анны-Марии кн. Любомирской, был единственный сын, князь Януш-Александр Сангушко, унаследовавший после смерти матери все ее обширные имения, в числе коих было и наше село.

Не имея детей, князь Януш-Александр Сангушко, во избежание споров, какие могли возникнуть после его смерти между многочисленными его родственниками, решился заблаговременно раздарить свои имения, сохранив за собою право пожизненного пользования ими. Ввиду этого, в 1753 году 7 декабря в Кольбушове (уездный город в Галиции) совершил известную транзакцию, или иначе — переводный или передаточный акт, по которому все многочисленные имения Острожской ординации он раздарил разным лицам, в том числе и многим своим родственникам и даже своим родным братьям, родившимся от Варвары Дуниной.

На основании этого дарственного акта, с. Котюжинцы, под именем Коцюржинец, в числе многих других селений в Константинов. ключе Волынского воеводства, досталось князю Франциску Любомирскому, старосте Гольштинскому.

После смерти кн. Януша-Александра Сангушко († 13 сент. 1776 г.), кн. Франц. Любомирский и вступил во владение этим селом.

В настоящее время (1895 г.) селом этим владеет дворянин Добржицкий.

В с. Котюржинцах — церковь во имя Успения Пресв. Богородицы. Построена в 1750 году на средства прихожан. В 1880 г. исправлена, причем был устроен новый иконостас на счет церкви и прихожан. В 1892 г. снова покрашена снаружи (на сумму 220 руб.). Деревянная, на камен. фундам., об одном куполе. При ней дер., на кам. фонд., колокольня, однокупольная, капитально исправлена прихожанами в 1890 г. (на сумму 350 руб.). Утвари довольно, а ризница хороша. Копии и метрич. книг хранятся с 1777 г., а испов. введом. с 1799 г. Описание церк. имущества имеется от 1887 г. Приходо.-расх. книги хранятся с 1824 г. На приход. кладбище имеется деревянная часовня, построенная в 1870 г. заштатным священником Григорием Островским, где в настоящее совершаются панихиды в Светлую субботу. Проводы

бывают в Светлую субботу. Земли: усадеб. 1 дес. 1206 саж., под церк. погостом 245 саж., похот. и сенокосн. 39 дес. 2251 саж., сенокосн. с лесом 14 дес. 529 саж. и под пасечиском 570 саж., всего, по плану и церк. описи, 55 дес. 2395 саж.; есть строевой лес. Причт: свящ. 300 руб. и псаломщ. 50 руб. Причт. дома и хозпостройки церковно-общественные, — необходимо еще для свящ. и псаломщ. построить новые погребя, а свящ. хозпостройки исправить. Церк.-прих. школа помещается в наемном доме, с платою 15 руб. за учебное время; учителем состоит местный псаломщик Иосиф Малевич — с жалованьем в 30 руб. за учебное время; учеников в 1889 г. было 20 муж. п. Дворов 115, прихож. 907 д. об. п.; римо.-катол. 59 д. об. п.; евр. 16 д. об. п. Свящ. Василий Афанасиевич Суцешский, урож. с. Клинца Овр. уез., сын свящ., окон. Вол. дух. сем. в 1847 г., 8 авг. 1848 г. рукоп. во свящ. в с. Гриценки Старок. уез., а с 1886 г. служит на настоящем месте. Псал. Иосиф Петр. Малевич, урож. с. Должек Остр. уез., сын поном., окон. Клев. дух. училище в 1878 г., 9 марта 1884 г. назначен псаломщ. в м. Красилов Старок. уез. к Св.-Троицк. церкви, а с 3 февр. 1889 г. состоит на настоящем месте (1895 г.).

КОШЕЛЕВКА с., волости Купельской. Церковь во имя Св. Благоверного великого князя Александра Невского. Деревянная, совместно с такой же колокольней, на камен. фундаменте. Постройкой окончена в 1892 г., а в 1893 г. 20 дек. освящена. Построена на средства крестьян д. Кошелевки в память избавления их от крепостной зависимости. Утварью и богосл. книгами недостаточна. Земли при сей церкви для причта не имеется. В д. Кошелевке дворов 63¹/₂, прихож. 482 д. об. п. Церковь эта приписана к предшествующему приходу с. Великой-Клитны в 1¹/₂ вер.

КРАСИЛОВ м., в 2 вер. от р. Случи, волости Красиловской, от Житомира 160 вер., от Старокопачин 20 вер., при почтово-телегр. Красиловской станции, от ближ. жел.-дор. ст. Черноострова 25 вер., ближ. приход.: с. Яворовец 2 вер., м. Кузьмина 11 вер., с. Волицы Дубисской 4 вер., с. Западинец 6 вер.; расположено при тракте из Старокопачин в Волочиск.

По времени происхождения м. Красилов, как поселение, очень древнее. Впервые оно упоминается в акте от 16 января 1444 года, — в грамоте великого князя литовского и русского Свидригайла, которою он надает слуге своему Михаилу Олехновичу за его верную службу следующие села в Кременец. волости — Цеценевку и Красилов на р. Случи, Захаровцы на Буге и Котюжинцы на Божке; в ней вел. князь Свидригайло («Швитригаил») говорит, что «узревше есмо верност, а службу всегда не омешканную нашего верного слуги Михаила Олехновича, и мы есмо ему и записали за его верную службу села у Кременецкой волости на имя: Цеценевци, а Красилов на Случи, а Захаровци на Богу, а Котюжинци на Божку, со всем с тем, што к тем селам прислушает: с селищи и з лесы и з дубровами и з борными землями и с пасеками и з нивами и з сеножатми и з реками и с озерами и с потоки и ставы и с ставищи и з ловы и ловищи и со всем с тем, што к тем селом з века здавна слушало и тягло».

В 1497 году 30 сентября вел. князь литовский и король польский Александр, возле Топорищ, дал грамоту великому гетману литовскому, князю Константину Ивановичу Острожскому, за его верную службу, на имение — дворы Вздолбицу и Глинско и села — Урвенну, Дерман, Лебеди (Lyebyedzi), Кунин, Уездцы, Коршов, Ледова, Богданов и Долбунов — в повете Луцком, а также — двор Красилов (curiam Crasylow) с селами — Чечановцами (ныне с. Цеценевка), обеими Дубищами, Барщеховым, Черленовым (ныне с. Черленевка), Колчином (ныне м. Кульчины), Колчинчи (Colczinczi — ныне с. Кульчинки) и Баймаков в Кременецком повете.

В 1511 году на сейме в Бресте (в июне или июле) король Сигизмунд I подтвердил кн. Константину Ивановичу Острожскому права на владение всеми наследственными имениями, наданными ему как королем Александром, так и им самим, Си-

гизмундом I, а именно — на замок Острог со всею волостью, с мытом и двумя ярмарками в праздник Богоявления и на Св. Онуфрия, и с дворами — Крупой и Бродовым; на замок Полонное с мытом и ярмаркой в праздник Рождества Пресв. Богородицы; на замок Дубно — с мытом и ярмаркой на Св. Спаса и с двором Иваньем; на замок Красилово с мытом; на двор Дзенциол, на замок Звягель, село Здолбицу, замок Туров с мытом, который держал еще дед Константина, князь Василий (Феодорович); на замок Чуднов с городом и мытом, а также на двор Олизаровского, Поворск (ныне с. в Ковел. уез.), Пелжу и Птичу (ныне села в Дубен. уез.).

В 1517 году 9 сентября король Сигизмунд I опять подтвердил князю Константину Ивану Острожскому право на владение имением Красиловым, обнимавшим всю волость Кузьминскую, в состав которой входили села — Кобыля, Дубищы, Голенка, Чепелевцы, Зеньковцы, Веремиевцы, Гримаковцы, Ходаковцы, Барщехов, Западинцы, Дубищы другие, Чернятин, Кульчейовцы (ныне с. Кульчинки), Чернеховцы, Мончинчи, Клетна, Зезулинцы, Кошелиовцы, Мойшеловцы, Стеблиовцы, Чухилевцы, Глебовцы, Кошаржинцы, Панашовцы, Олексинцы, Триавинцы (ныне с. Траулин Крем. уез.), Баймаковцы, Колчин (ныне м. Кульчины), Порожня, Кнуты, Велбродинцы, Яворовцы, Гнидинчи, Гребенна, Колицинцы, Сахновцы, Остриковцы, Погорела, Самчинцы, Семеречинцы, Лановцы и Сквородинцы (ныне с. Сквородки).

В 1518 году 1 мая в Кракове король Сигизмунд I подтверждает князю Константину Ивановичу Острожскому привилегию короля Александра на отбывание ярмарок в его имениях Остроге (в день Св. Онуфрия, 6 декабря и в праздник Богоявления Господня), Полонном (в праздник Рождества Пр. Богородицы), Красилове (в праздник Зачатия Св. Анны), в Колодном (Кремен. уез.) в день Св. Димитрия, в Дорогобуже (Острож. уез.) в праздник Успения Пр. Богоматери, в Дубне в праздник Св. Креста, в Ровно в день Св. Симона, в Степани в день Покрова Пр. Богоматери, в 12 день после праздника Богоявления и в день Св. Маркелла.

В 1527 году 7 августа в Кракове король Сигизмунд I дал грамоту, освобождающую всех подданных кн. Константина Ивана Острожского из Острога, Дубна, Ровна, Степана, Дорогобужа, Красилова и Полонного от уплаты мыта (пошлины) «solnuszego» — от белой соли русской, провозимой через Кременец из Коломыи, Долины и Дрогобыча.

В 1533 году князь Константин Иванович Острожский умер и Красилово вместе с замком перешел во владение старшего его сына, князя Илиа Константиновича Острожского, женившегося в 1539 г. на Беате Костелецкой, побочной дочери Сигизмунда I от Екатерины с Тельнич (из Силезии). Князь Илья около 1541 года умер и оставил единственную дочь свою Елисавету (или Альшбету, иначе — Гальшку), известную своею трагическою судьбою. После его смерти, Красилово с замком некоторое время состояло в секвестре у короля, как это видно из универсала, данного королем Сигизмундом I в Вильне 19 мая 1541 года «дворянам нашим, справцам замков небожчика князя Илиных, который тепере у секвестре нашем суть: Степанскому, Дорогобужскому, Ровенскому, Полонскому, Чудновскому, Красиловскому, Колоденскому и бояром и слугам путным тых замков» о том, дабы они, вооруженные, возможно скорее поспешили под знамя Волынского маршалка, князя Феодора Андреевича Сангушко, на защиту польского государства от татар, которые в не малом числе «идут шляхом Звинигородским, Збужским у панство наше». В универсале короля Сигизмунда I от 20 октября 1538 г., данному маршалку Волынской земли, кн. Феодору Андреевичу Сангушко о том, дабы он земян Волынских, собранных против крымских татар, распустил по домам, так как татары повернули к Очакову, — сказано, что он, кн. Феодор Сангушко, соединился «з воеводичем Троцким, князем Ильею Константиновичем Острожским в замку его, Красилове. и обмову з ним вчинивши... зо всіми Волынцы до замков украинских Бреславля и Венецы поехали и там ся положили», дабы оттуда броситься на врага.



Діти подільського села. Фото початку ХХ ст.

В 1542 году 12 мая произошел раздел имений покойного кн. Илиа Конст. Острожского, между его вдовою княгиниею Беатою и дочерью ее, княжною Гальшкою, совершенный при посредстве королевских комиссаров, Станислава Фальчевского — старосты Кременецкого, Петра Загоровского и Ивана Лютомирского, причем Гальшке достались замки и города — Полонное, Красилово и Чуднов вместе с прилегающими к ним селами, т. е., $\frac{2}{3}$ всего количества отцовских имений, а остальная треть — замок и город Острог с селами, к нему относящимися, — матери ее — княгине Беате, которая обязуется из своей доли уплачивать дочери $\frac{1}{5}$ часть и быть ее опекуной.

Княгиня Беата Острожская, не довольствуясь однако доставшеюся ей немалою частью имений мужа, совершала насильственные наезды на пуцу Заславскую и село Радоселки, (ныне с. Радошовку), — имение кн. Кузьмы Ивановича Заславского, насылая туда для сей цели «атаманы свои всей волости Острожкой и иных многих людей замков своих Шулжинец, а Полонного и Красилова и Янполя», как об этом сказано в двукратных позовах задворных от 20 июня 1546 г. в княгине Беате.

После смерти кн. Беаты Острожской († 1569 г.), именьями ее и ее дочери, в том числе и Красиловым, завладел на короткое время ее второй муж Альбрехт Ласский, воевода Серадский, который и записал все эти именья королю Сигизмунду II Августу для того, чтобы они не перешли к князьям Острожским. Но преемник Сигизмунда II, король Генрих Валуа (1574–1575 г.) уничтожил эту запись и решением своим признал все те именья собственности князей Острожских. Согласно сему решению, князь Константин Константинович Острожский и его племянница Гальшка, вышедшая замуж за графа Лукаша Гурку, вое-

воду Ленчицького, були введені во владение семи именьями 3 авг. 1574 года. Гальшка скончалась в 1582 г. в г. Остроге, а ее муж Лукаш умер еще раньше и всеми ее именьями завладел кн. Конст. Кон. Острожский.

Красилівська волость именовалась Красною. В 1593 г., при ее владельце кн. Кон. Конст. Острожском, она была разорена и опустошена татарами. В это время в состав ее входили села — Яворовцы, Котюжинцы, Лирковцы, Писаревка, Маневцы, Еремиевцы, Западинцы, Баглаевка, Сошинцы, Мотруевка, Кобыля, Михалковцы, Пашутинцы, Голевка, Молчанов.

Еще при жизни кн. Константина Конст. Острожского, в 1603 г., все его обширные именья были разделены между его двумя сыновьями — Янушем, Каштеляном Краковским, и Александром, воеводою Волынским, причем на долю Януша достались Острог, Степан, Староконстантинов и Красилів с многочисленными селами, к ним относящимися, а Александр получил г. Ровно с замком и селами, к нему относящимися.

В 1608 году умер доблестный князь Константин Конст. Острожский, а 5 лет раньше его, скончался и любимый сын его кн. Александр и всеми именьями князей Острожских завладел кн. Януш Конст. Острожский, первый из рода кн. Острожских изменивший православной вере своих древне-православных предков и, благодаря наущениям иезуитов, перешедший в римо.-католическую веру.

В сентябре 1618 года вся Красилівская волость вместе с Красилівым, а также с волостями Базалийскою, Константиновскою и частями волостей Острожской и Дубенской были татарами «спустошены, попалены и в нивеч, в попел оберънены», как об этом сказано в присяжном показании атаманов из имений кн. Януша Конст. Острожского об опустошении татарами сих имений. Во владении кн. Острожских село это находилось до 1620 года, когда, со смертью кн. Януша Константиновича Острожского, окончательно угас этот славный древне-русский княжеский род. В числе других Острожских ординационных имений, село это в 1620 году перешло к единственной дочери кн. Януша, Евфросинии († 1628 г.), вышедшей замуж за кн. Александра Владиславовича Заславского († 14 ноября 1629 г.) и внесшей все эти именья в род князей Заславских.

В 1673 году, со смертью внука кн. Евфросинии, князя Александра Владиславовича Заславского, окончательно угас древне-русский род кн. Заславских.

Единственная родная сестра умершего князя Александра Владиславовича, книжна Теофилия—Людвика Заславская вышла замуж сначала за кн. Дмитрия—Юрия Янушевича Вишневецкого, а по смерти его (в 1682 г.), за кн. Иосифа—Карла Любомирского († 1703 г.) и внесла в дом этого последнего мужа все обширные именья князей Заславских и ординационные князей Острожских, в том числе и наше местечко Красилів.

Дочь Теофилии от этого кн. Любомирского, Анна—Мирия, княжна Любомирская, вышла замуж за князя Павла—Карла Сангушко и все материнские именья внесла в дом сего мужа, в том числе и м. Красилів.

У этого князя Сангушко от второй его жены, Анны—Марии кн. Любомирской, был единственный сын, князь Януш—Александр Сангушко, унаследовавший после смерти матери все ее обширные именья, в числе коих было и наше местечко.

Не имея детей, кн. Януш—Александр Сангушко, во избежание споров, какие могли возникнуть после его смерти между многочисленными его родственниками, решил заблаговременно раздарить свои именья, сохранив за собою право пожизненного пользования ими. Ввиду этого, в 1753 году 7 декабря в Кольбушове (уездный город в Галиции) совершил известную транзакцию, или иначе — переводный или передаточный акт, по которому все многочисленные именья Острожской ординации он раздарил разным лицам, в том числе и многим своим родственникам.

На основании этого дарственного акта, м. Красилів, вместе с м. Базалией и многими другими окрестными селами, доста-

лось князю Игнатию Сапеге, воеводе Мстиславскому, чашнику Литовскому, сыну кн. Владислава—Иосафата Сапегы, воеводы Минского и Брестского († 1732 г.).

Князь Игнатий Сапега вступил во владение этими именьями после смерти кн. Януша—Александра Сангушки († 13 сентября 1776 г.). В 1776 г. он (Сапега) исходатайствовал у кор. Станислава Августа привилегию на учреждение здесь ярмарок — двухнедельных: 5 марта, 8 июня, 15 окт. и 3 декабря, и трехдневных: 2 января, 3 февраля, 5 апреля, 4 мая и 9 сентября.

От Игнатия Сапегы местечко это перешло к одному из четырех его сыновей, князю Ксаверию Сапеге, воеводе Смоленскому.

Этот князь Ксаверий Сапега принимал участие в польском мятеже 1831 года и, боясь законной кары, бежал за границу. Его местечко было продано с аукциона.

В настоящее время (1895 г.) владельцем м. Красилова состоит дворянин Эмерик Маньковский (римо.-католический), главный член-распорядитель Высочайше утвержденного Товарищества Красилівского свекло-сахарного завода.

В м. Красилове есть церковь во имя Рождества Господа нашего Иисуса Христа, в местном населении именуемая «Надольною», а приход «Долинным». Построена в 1876 году на средства прихожан, при пособии от казны (в 3000 руб.), взамен старой деревянной Пятницкой церкви, на каменном фундаменте построена в 1771 г. на средства прихожан, находящейся ныне в развалинах в саду возле священнического дома. Каменная, с такою же колокольнею, обширная, о 7 главах, крытых белою аглицкою жестию; крыша крыта сибирским железом и покрашена зеленою краскою. В 1886 г. устроен новый иконостас и церковь внутри раскрашена на средства прихожан (на сумму в 3400 руб.). В 1879 г. вокруг церкви устроена камен. ограда, крытая железом и покрашенная зеленою краскою (в 950 руб.). Утварью, ризницею и богослуж. книгами достаточна. Метрич. книги хранятся с 1748 г., а испов. введом. с 1820 г. Опись церк. имущества имеется от 15 июня 1868 г. Проводы бывают в Фомину неделю. Приход 5 кл. Церк.-прих. попечительство суц. с 1870 г., при 12 членах, с доходом до 300 руб. в год. Земли, — издревле наданной, усадеб. 3 дес., пахот. 50 дес. и сенок. 10 дес. На эту землю имеются две презенты, данные в 1738 г. и 1761 г. надворным маршалом вел. княжества Литовского князем Сангушко и заоблятованные (заявленные) в гродских Кременец. актовых книгах; по этим презентам, земли значится — усадеб. под двумя садами 6 литовских моргов, под двумя огородами и плембаниальными строениями 2 морга, пахот. на 60 дней оранья и сенок. на 20 косарей; по последнему специальному измерению сей земли и снятии ее на план уездн. землемером Кензерским, оказалось всего церк. земли 63 дес. 957 саж. Причт пользуется сию спокойно. Причт: свящ. 300 руб., псаломщ. 50 руб., пономар 38 руб. и просф. 16 руб. Для священ. дом нов, на камен. фундам., построен в 1878 г. на средства помещич. экономии; хозяйственные перестроены. Для псаломщ. дом. нов, из хозяйственных имеются — новый дерев. амбар, под ним каменный погреб и один маленький старый сарай для хлеба, а сарая для скота нет. Для пономаря дом перестроен из старого псаломщицкого дома прихожанами. Однокл. Нар. училище Мин. Нар. Просв. суц. с 1870 г., помещается в обществ. доме. Дворов 219¹/₄, прихож. 1739 д. об. п.; римо.-католический. 10 д. об. п.

Священнослужителями при этой «Надольной Христорождественской церкви состояли: 1) протоиерей Вигура, — до 1835 года, переведен сюда из Бердичева; 2) свящ. Петр Хмисевич с 1835 г. по 1862 г.; 3) зять о. П. Хмисевича, свящ. Стефан Яковлевич Владимирский, быв. регент архиер. хора, воспитаник Варшав. училища и студент Волын. дух. Сем., строитель камен. приход. Христорождеств. церкви, служил с 1862 г. по 1889 г. (день смерти); 4) зять о. Стефана, свящ. Максим Максимович Зверковский, студ. Волын. дух. Сем., с 21 мая 1889 г. по 1894 г. (день смерти), раньше служил — учителем дух. училищ Дерманского (с 6 сент. 1873 г.) и Кременецкого (с 6 сент. 1877 г.) и

секретарем при Волын. епарх. архиереє (с 15 мая 1882 г. по 21 мая 1889 г.); 5) свящ. Илларион Александрович Лысаковский, сын свящ., окон. Волын. дух. сем. 1871 г., был учителем народ. училища в с. Велик. Дедеркалах Крем. уез. с 10 окт. 1872 г. по 4 авг. 1874 г., 6 авг. 1876 г. рукоп. во свящ. к м. Сокол Луцк. уез., 22 окт. 1886 г. перемещен в г. Ковель к Соборной церкви, а с 9 апреля 1894 г. служит на настоящем приходе (1895 г.). Псаломщ. Федор Петров. Пискаревский, урож. с. Молодавы Дуб. уез., сын псалом., обуч. в 2 кл. Дерм. дух. училища, с 1855 г. 6 июля служит на настоящем месте. Пономарь Максим Фомич Левицкий, поном. сын, урож. с. Лозовой Старок. уез., домаш. образ., с 1846 г. служит на настоящем месте.

В том же м. Красилове есть церковь во имя Светлого Воскресения Христова, именуемая в народе «Ногорною». Построена в 1894 году (освящена 25 сент.) на средства прихожан, при пособии от Св. Синода (в 3,400 руб.), заботливостью приход. священ. Платона Шуликовского (заложена была 8 июня 1888 г.), возле старой деревянной ветхой приход. трехкупольной церкви, о которой неизвестно, когда и кем она была построена. Каменная, с такою же колокольнею, о трех куполах, на которых водружены зеркальные кресты; крыта листовым железом и покрашена маслян. краскою, на крыше с юга, севера и запада поставлены такие же малые кресты. Утварью, ризницею и богосл. кн. достаточна. Копии метрич. книг хранятся с 1750 г., а испов. ведом. с 1844 г. Опись церк. имущ. от 1806 г. и 1887 г. Как видно из церк. описи от 1806 г., церковь эта была возвращена из унии в православие («благочестие») в 1794 году. Проводы бывають в Фомину неделю. Земли: усадеб. и огород. 2 дес. 1520 саж., пахот. в 3 сменах 46 дес. 700 саж., сенок. под лесом 12 дес. 1840 саж.; но лес в значительном количестве вырублен быв. помещиком Гербою, как видно из указа Староконстантиновского духовного правления от 15 декабря 1845 г. за N 1983. В том же указе упомянуто еще и то, что местная экономия захватила два ставка, принадлежащие сей церкви, кои в настоящее время по указанию местных жителей заросли лесом. Этот указ духовного правления, а также копии церк. документов на пользование ставками и акт местного благочинного от 6 ноября 1868 года о порубке церков. леса, высланы в Волынскую дух. Консисторию, по ее требованию. От церкви земля в 2 и 4 верстах. Причт: свящ. 300 руб. и псалом. 50 руб. Для свящ. дом построен на церк. земле в 1845 г. на средства прихожан и исправлен на средства местной помещичьей экономии; хозпостройки ветхи. Для псаломщ. дом исправлен на счет той же экономии, хозпостройки ветхи. Ныне все причтовые дома и хозпостройки требуют капитального исправления. В приходе имеются свеклосахарный завод, кожевенная фабрика, а также станова квартира, волостное правление и Камера Мирowego Судии. Ярмарки бывають: в первую неделю вел. поста, в неделю Ваий, в десятую по Пасхе пятницу, 20 июля, 6 августа и 18 октября (на Св. Луку). Деревня прихода — Слобода—Красиловская вблизи. Дворов в приходе 120, прихож. 990 д. об. п.; римо.—катол. 180 д. об. п.; евр. около 2000 д. об. п.

Священнослужителями при этой «Ногорной» церкви состояли: 1) униат. свящ. Стефан Волошинский по 1794 г.; после же обращения из унии в православие в 1794 г. приход с 1795 г. по 29 мая 1796 г. состоял под наблюдением свящ. Пятницкой (ныне Христорождественской) церкви м. Красилова Иоанна Хмисевича и свящ. Св.—Троицкой церкви м. Красилова Андрея Калабановича; 2) свящ. Фома Иванович Хотовицкий с 29 мая 1796 г. по день смерти — 16 марта 1823 г., это — отец известного лейб—медика и акушера Хотовицкого, автора известной краткой медицины; затем приход наблюдал свящ. Св.—Троицкой церкви м. Красилова Филимон Данилецкий с марта 1823 г. по июнь 1826 г.; 3) зять о. Фомы Хотов. свящ. Стефан Николаевич Доленга—Ковалевский с июня 1826 г. до конца 1838 г., затем с 1839 г. по март 1842 г. приход наблюдали свящ. Св.—Троицк. церкви м. Красилова Филимон Данилецкий и потом Георгий Гощицкий; 4) свящ. Стефан Иванович Майборода с марта 1842 г. по сентябрь 1846 г., когда



Князь Ярема Вишневський.

перешел на другой приход; 5) свящ. Ксенофонт Осипович Моргулец с сент. 1846 г. по сент. 1871 г.; 6) зять о. Ксенофонта, свящ. Платон Иосифович Шуликовский, урож. с. Бутовец Засл. уез., сын псал., окон. Вол. дух. сем. 1869 г., с июня по октябрь 1871 г. состоял псаломщ. в с. Ростоках Крем. уез., 24 октября 1871 г. рукоп. во свящ. к сему приходу, где и ныне (1895 г.) служит. Псаломщ. Александр Степанов. Данькевич, урож. с. Плоски Дуб. уез., сын свящ., обуч. до 3 кл. Дерм. дух. учил., со 2 сент. 1885 г. служит ныне (1895 г.). В черте сего прихода находится римо.—катол. филиальный (приписной к м. Кульчинам) костел, бывший раньше греко—униатскою церковью.

В том же м. Красилове находится церковь во имя Святыя и Живоначальные Троицы, именуемая в просторечии «Мурованою», ибо она, до построения новой каменной Христорождественской церкви, была единственною в местечке каменною церковью. Построена в 1817 году старанием и на средства прихожан и приходск. священ. Филимона Данилецкого. В построении сего храма значительную помощь оказала свящ. вдова Пелагия Хомиковская, которая на это Св. дело из собственных средств пожертвовала 500 руб. серебр. монетою. Каменная, крепка, с такою же колокольнею, построеною прихожанами в 1877 году. Утварью, ризницею и богосл. кн. достаточна. Метрич. книги хранятся с 1773 г., а испов. ведом. с 1809 г. Опись церк. имущества имеется от 8 сент. 1887 г. Земли: усадеб. с огор. 2 дес. 50 саж., под церк. погостом 450 саж., пахот. в 3 смен. 40 дес. 1540 саж., сенок. в 3 урочищах на лугу 4 дес. 2070 саж. и сенокос. в лесу 10 дес. 1132 саж., под дорогами 235 саж., а всего 58 дес. 1237 саж. На эту землю межевой книги нет, а имеются только план и две эрекции, из коих одна дана 23 апреля 1738 г. помещик. князем Янушем—Александром Сангушко, а другая

дана 11 марта 1778 г. помещ. князем Ксаверием Сапегою; обе подлинником хранятся в архиве Волын. дух. консистории, а копии с них — в быв. Старокон. дух. правлении. Причт: священн. 300 руб. и псалом. 50 руб. Для священн. и псал. дома и хозяйской постройки построены на средства помещика и уже нуждаются в починке. Церк.-прих. Попечит. сущ. с 1874 г. Дворов 97, прихож. 807 д. об. п.; римо.-катол. 5 д. об. п. Священнослужителями при сей церкви состояли: 1) священн. Филимон Данилецкий с начала 19 столетия по 1840 г., строитель приход. церкви; 2) зять его, священн. Георгий Гоцицкий с 1840 г. (еще при жизни тестя получил этот приход), по 1852 г. перешел в полк; 3) священн. Петр Иванович Храповский с 1852 г. по 1878 г., когда перешел в с. Мшанец Новогр. уез.; 4) священн. Павел Иустиневич Рожковский с 1878 г. по 1882 г., когда перешел в с. Кустовцы Новоград. уез.; 5) священн. Платон Симеонович Сигналович с 20 февр. 1883 г. по декабрь 1891 г.; и 6) священн. Василий Павлович Жирицкий, урож. с. Ворончина Владим. уез., сын псалом., окон. Вол. дух. сем. в 1871 г., был псаломщ. в с. Озере Луц. уез. с ноябр. 1872 г. по 2 февр. 1873 г., 11 марта 1873 г. рукоп. во священн. в с. Чесновский-Раковец Крем. уез., 8 апр. 1874 г. перешел в с. Головин. Ров. уез., затем 9 ноября 1891 г. в с. Забрудье Житом. уез., а с 20 декабр. 1891 г. состоит на настоящем месте (1895 г.). Псаломщ. Модест Стефан. Данькевич, урож. с. Плоски Дуб. уез., обуч. до 2 кл. Клеван. дух. учил., был псалом. с 22 марта 1888 г. в с. Невире Ковел. уез., а с 28 марта 1891 г. состоит на настоящем месте (1895 г.).

КРЕМЕНЧУКИ с., при пруде — живописной местности, волости Антонинской, от Житомира 170 вер., Заславля 48 вер., ближ. жел.-дор. ст. Шепетовки 48 вер., ближ. почт. ст. Староконстантинова 18 вер., ближ. прих.: с. Лашек 8 вер., с. Великих Юначек 2 вер. и с. Булаевки 3 вер. Приход 7 кл. Церковь во имя Воздвижения Честного и Животворящего Креста Господня. Это временная деревянная церковь, устроенная на кладбище с разрешения местного Архиепископа Агафангела от 28 сентября 1874 года взамен прежней церкви, сгоревшей в 1872 году. Проводы бывають на Фоминой неделе. Копии метрических книг хранятся с 1826 года, а исповед. ведом. от 1872 года, описание церковн. имущ. от 1877 года. Земли: усад. 1 дес. 1200 саж., похот. в 1 смене 9 дес. 1350 саж., во 2 смене 5 дес. 442 саж., в 3 смене 7 дес. 380 саж., сенок. в церковном лесу 8 дес. 389 саж., сенок. при полях: 1 смены 1600 саж., 2 смены 1778 саж., 3 смены 220 саж., под церк. погостом 417 саж., под кладбищем 316 саж. и дорогой 45 саж., — всего 33 дес. 937 саж. Земля черноземна, есть дровяной лес. Земля от церкви в расстоянии 1, а лес 2½ верст. План и проект, на эту землю сгорели вместе с церковью. Причт: пользуется землею спокойно. Причт: священн. 300 руб., псаломщ. 50 руб. Дом для священн. нов, а хозяйственные постройки частью новые, частью перестроены из старых. Дом и прочия постройки псаломщ. новые. Церк.-прих. школа преобразована 10 февраля 1885 года из сельской школы, существовавшей с 1871 года, помещается в общественном доме с содержанием от прихожан в 219 руб. в год; учителем состоит местный священник Ип. Левитский; учеников в 1890 году было 22 муж. п. и 6 жен. п. Владелец села граф Потоцкий, имеющий здесь большой свекло-сахарный завод (он живет большею частью за границей). Деревня прихода Волица Татарская в 2 верстах; препятствия к сообщению с нею нет. Дворов 88, прих. 737 д. об. п., римо.-катол. 91 д. об. п.; евр. 56 д. об. п. Свящ. Ипполит Григориевич Левитский (с 1 окт. 1876 года, а в сане диакона с 21 ноября 1861 года и в должности псаломщ. с 1852 г.) и псаломщ. Иосиф Стефанович Иваницкий (с марта 1886 г., а в должности пономаря с 1868 года).

КРИВОРУДКА с., при р. Хоморе, волости Тарнавской, от Житомира 170 вер., от Заславля ближ. почт. ст. 32 вер., ближ. жел.-дор. ст. Шепетовки 52 вер., ближ. прих.: с. Кучмановки 2 вер., с. Сморгоч 3 вер. Приход 5 кл. Церковь во имя Рождества Пр. Богородицы. Построена в 1886 г. на средства прихо-

жан (а освящена 1 мая 1887 г.), на месте старой, деревянной церкви, построенной в 1751 году прихожанами. Деревянная, на камен. фундам., с такою же колокольнею. Утварью не скудна. Копии метрич. книг хранятся с 1833 г., а испов. ведом. с 1885 г. Описание церк. имущества имеется от 1806 г. Из богослужебн. старопечатных книг имеются: два служебника Почаевской печати, один от 1735 г., а другой от 1765 г., и Евангелие Львовской печати от 1722 года. Земли: усадеб. с огородом 2 дес. 750 саж., под церк. погостом и кладбищем 660 саж., пахот. в 1 смене 12 дес. 1444 саж. и при ней берега 1 дес. 575 саж., во 2 смене 11 дес. 2080 саж., в 3 смене 11 дес. 160 саж., и сенок. 9 дес. 1547 саж., — всего 49 дес. 16 саж. На эту землю имеются проект от 14 апреля 1849 г. и план, еще несданный из Волын. губер. чертежной, ибо по нему против проекта недостает еще 4 дес. земли (из показанного количества). От церкви две смены пахот. земли в 1 вер., одна в 2 вер. и сенокосная в 4 вер. Причт: священн. 300 руб., псаломщ. 50 руб. и просф. 10 руб. Причт. дома и хозяйской постройки новые и хороши. Церк.-прих. школа в 1885 г. преобразована из сельской училища, существовавшего здесь с 1872 г., помещается в обществен. доме, с жалованием учителю 120 руб., — на освещение 3 руб., на отопление 15 руб., на учебные пособия 10 руб., на ремонт 8 руб. и сторожу 6 руб. от прихожан; учителем состоит кончивший Заславск. городское училище, крестьянин с. Топоров Леонтий Семенов. Ефремчук; учеников в 1888 г. было 40 муж. п. и 1 жен. п. Рассказывают, что весной 1886 г. некоему Роману, местному крестьянину, стало показываться, что икона Пресвятой Богородицы, находящаяся в алтаре, на горнем месте, «обновила», т. е., стала как бы новой, поновленной. После он стал видеть, возле иконы сияние, венец из звезд, огненные столпы и живые лики некоторых святых и даже Самого Иисуса Христа. Слух о его видениях быстро распространился далеко по окрестностям и потому ныне, летом, сюда стекаются массы богомольцев от 300 до 500 чел., преимущественно женщин, чающих исцеления от разных недугов. В 1½ вер. от села находятся две «могилки», земляные насыпи, имеющие вид двух копен рядом расположенных по прямой линии от востока к западу; предание народное говорит, что эти насыпи, как расположенный на самом возвышенном месте, откуда можно обозреть на далекое пространство, служили прежде сторожевыми пунктом при набегах татар. Владелец села — князь Сангушко. Дворов в приходе 156, прихож. 1287 д. об. п.; римо.-катол. 334 д. об. п.; евр. 24 д. об. п. При церкви этого села священнослужителями состояли: 1) иерей Даниил Илькевич с 1742 г. по 1780 г.; 2) священн. Николай Ситалевич с 1780 г. по 1824 г.; 3) сын его, священн. Феодор Шишалевиц с 1824 г. по 1855 г.; 4) зять о. Феодора, священн. Иоанн Дашкевич с 1855 г. по 1888 г. и 5) двоюродный брат о. Иоанна, священн. Иоанн Осипович Дашкевич, с 1 марта 1888 г. ныне (1891 г.) служит (а на службе с 3 августа 1869 г.). Псаломщиками при этой церкви были: 1) Иван Николаевич в 1804 г.; 2) Алексей Дольский 1805 г. — 1809 г.; 3) Василий Плиськевич в 1809—1842 гг.; 4) Лука Дольский в 1842—1845 гг.; 5) Александр Шанявский в 1845—1855 гг.; 6) Андрей Жадановский в 1855—1865 гг.; 7) Мирон Матеевич Гобчанский с 8 февраля 1866 г. до 1889 г.; 8) Максимилиан Феодоров. Павловский с 1889 г. ныне служит. Со времени присоединения Ледянской церкви учреждена в 1845 г. пономарская должность, каковую преимущественно занимали Александр Приминский, Григорий Мартышевский, Василий Мартышевский, Григорий Яневич и Феофил Скавский, за выбытием которого в 1886 г. пономарское место закрыто. К этому приходу в 1845 г. приписана церковь в с. Ледянке в 3½ вер.

Криворудка, под именем села Криворудок Заславской волости, упоминается в акте от 7 декабря 1601 года, — в донесении возных Волынского воеводства Криштофа Шуки и Станислава Янковского Луцкому гродскому суду об осмотре ими местечек и сел Луцкого повета, опустошенных и сожженных татарами; в числе сих сел значится и село Криворудка.

КУЗЬМИН м., при р. Случи, образующей здесь большой пруд (озеро) — около 7 вер. в длину и 3 вер. в ширину; волости Кульчинонецкой, — от Житомира 160 вер., от г. Староконстантинова — ближ. почтов.-телегр. ст. 10 вер., ближ. жел.-дор. ст. Проскурова, на пути Одесса–Волочиск, 30 вер., и Полонное, на пути Киев–Брест, 60 вер., от почтового Красилов–Проскуровского тракта, с коим соединяется пролегающая чрез местечко трактовая дорога в г. Староконстантинов, 1 вер., от ближ. прих.: с юг.-зап. с. Каламаринки 3 вер., с юга — с. Молчан 4 вер., с юг.-вост. с. Мотрунок 5 вер., с вост. — с. Верхняк 6 вер., с сев.-вост. с. Воронковец 4 вер., с сев.-зап. — с. Лагодинец 5 вер. и с зап. — с. Цециневки 7 вер.

Местечко Кузмин, как поселение, очень древнее. В самом начале XVI века оно было королевским имением и числилось в составе сел Кременецкого королевского замка. Впервые оно упоминается в историческом акте от 9 сентября 1517 года, — в коем король польский Сигизмунд I подтверждает князю Константину Ивановичу Острожскому его права за его военные подвиги, дарованные ему еще королем Александром, братом Сигизмунда, на владение Красиловым и волостью Кузминскою («*districtus as comitatus Kuzminensis*»). Что раньше оно принадлежало Кременецкому замку, это видно из описи сего замка от 1545 года, где читаем: «вот села, отчисленные от замка Кременецкого отдачею его милостию Господарем, Королем старшим, покойному князю Константину (Ивановичу Острожскому, † 1533 г.). Во первых села замка Кременецкого: Кузьмин, Кобыля, Западинцы, Яворовцы, Черленевцы, Росоловцы, Чернятин, Голенки, Губин; число этих сел замковых 9. А вот села бояр Кузьминских, принадлежавших к замку Красиловскому: Сквородки, Семеринки, Самчинцы, Еремевцы, Дашковцы, Котюжинцы, Зозулинки, Майковцы, Стебловцы, Чухилевцы, Клетня, Мунчицы, Малинницы, Дубище, Прохня, Кульчин, Кнуты, Мулеевцы, Кульчаевцы, Бламевцы, Лецки, Погорела, Прилипка, Воронковцы, Липковцы, Зенковцы, Гнидиче, Триавинцы, Свиняев, Остринковцы, Нестарова, Ланевцы, Тернявка; число этих боярских сел тридцать три, а всех бояр четыре: Федько, Грицко, Пузыркович и Годорачичи. Селища пустыя: Яровица, Ходаковцы, Дубище, Цеценевцы, Баймаки, Панашевцы, Ребенина, Свина, Ликаревцы, Сахновцы, Гриньковцы, Захаровцы, Барцахов, Чировчина, Кобыля, Яровица; число пустых сел 16. А вот также имения и селища волости Кузминской и землянские. Четыре имения Скаврочина, Скворотки, Ланевцы, Кобыля, Кузьминского — леса — рог; Толмачевых три селища: Мосеевцы, Стебловцы, Четилловцы; Балбасовича два имения: Дубище на Случи и Дубище на Полной; на Понуре Лабунского два имения: Колицинцы и Сахновцы; Семирейское имение — Семеричино, Самчинское имение Самчинцы, имение двух братьев Зезулек — Зезулин; Феодора Мунчинского имение — Слученцы; Феодора Котюжинского имение — Котюжинцы; имение Колюцинских — Колюцинцы; Сенютино имение, Клетню, держит Юрас, Майница, имение Горунино–Голенки. А вот села той же Кузьминской волости, которыми владеет князь Кузьма Заславский: Дворец, Белгородка, небольшой замок Зубовцы, Махаринцы, Клетна, Мацевичи, Колочинцы, Завадинцы, Сенютки, Болижинцы; Сенюта держит село Кашелевцы, Лабунский держит Колюцинцы. А вот мельницы: мельница Кузьминская об одном колесе, мельница Красиловская о двух колесах, мельница Черленевская, тоже о двух колесах; всех мельниц три, а колес 5. Пруды: пруд Кузьминский на реке Случи, пруд Красиловский на Случи же, пруд Черленевский тоже на Случи, пруд в Росоловцах и новый пруд в Чернятыне. Всех сел волости Кузьминской и сел боярских и пустых селищ 73; мельниц три; а колес 5. Выслуженных сел той же волости Кузьминской, которыми владеет князь Заславский, одиннадцать, и небольшой замок».

После смерти князя Константина Ивановича Острожского († 1533 г.), владельцем Кузминской волости и самого Кузьмина стал старший сын его, князь Илья Константинович, женившийся



Великий князь Литовський Вітовт.

в 1539 г. на Беате Косцелецкой, побочной дочери Сигизмунда I от Екатерины с Тельнич. Спустя три года после женитьбы, он умер (1542 г.). Между его братом, князем Константином Конст. Острожским и княгиней Беатою возник спор из-за права владения имениями князя Илии. Так как обе стороны не могли примириться долгое время, то имение князя Илии, в том числе и вся волость Кузминская, отданы были в секвестр королю Сигизмунду I, который отдал волость Кузьминскую своей жене королеве Боне († 20 ноября 1557 г. в итальян. гор. Бари).

В документе от 11 марта 1535 года, — в приговоре комиссаров королевы Боны по делу между князем Илиею Конст. Острожским и князем Андреем Михайловичем Сангушко–Коширским об имениях Дубищах (в Староконст. уез.) и Мойсевичах (в Мозыр. уез. Минск. губ.), читаем: «князь Иля (Константинович) его милость перед нами (коммиссарами) поведил, иж што ее дотычот тых вышей мененых именей, двух Дубищ у Кузьминском повете, господарь, корол Александр Его милост за послуги отца моего, небожчика рачил тое имене Кузьмин его милости дати со всеми имены, который прислухают к Кузьмину, а тыи Дубища оои здавна прислухали до Кузьмина. Якож привилей короля Олександра на то перед нами покладал, в котором привили господареском меновите стоит, иж Кузьмин с тыми двои Дубищи князю Костентину его милости дан». В 1520 году 9 февраля князь Константин Иванович Острожский писал к княгине Елене Заславской, жене покойного князя Ивана I Юрьевича Заславского, своего двоюродного брата: «жаловали нам подданные наши, волости наше Кузьминское на тых данников, а подданных Вашей Милости, на людей Терновских (из с. Тернавки Заслав. уез., под N1070), на Стецynu, а на Ходоряку, а на Панка, а на Грицка Нестяковича, а на Пузыркевичи, а на Мицька, которых подданные наши маючи з ними границы в земли, яко у бортных, так теж и в пашных землях, менуючи себе быти великни кривды и втиски от тих то данников и подданных Вашей милости, якобы меди моим подданным и через границы их влостныи входячи и бчолы их влостныи дерут по бортям и их самых быот».

В описи Кременец. замка от 1545 г. есть указание на существование в м. Кузьмине, при кн. Острожских, пушечного завода:

в перечне орудий и военных припасов этого замка указаны здесь «найпервей шести дел (пушек), который стоят на обланках Кузминское роботы, против шии Замковой».

Королева Бона некоторое время и распорядилась этою властью. Так, в 1544 году 8 марта из г. Петрокова она пишет: «Наместнику нашему Кузминскому, Ивану Олыце. Жаловал нам княз Кузма Иванович Жославский о том, штож дей человек его отчизный, непохожий, на имя Мицик из землею его отчизною, на которой мешкал, заложил ся до волости нашео Кузминское и тепере мешкает, а ты дей за его обсыланем ему его выдати, ани справедливости з ним чинити ему не хочеш», а потому она приказывает своему наместнику, чтобы он немедленно выдал этого беглаго Мицика князю Кузьме Ив. Заславскому.

Около 1556 г. (когда королева Бона оставила Польшу и навсегда поселилась в родной ей Италии) волость Кузьминская с м. Кузьмином перешла во владение князя Константина Конст. Острожского, прочия же имения кн. Илии Конст. присуждены были королем в пожизненное владение княгине Беате. Между тем Беата в 1564 г., имея уже 50 лет от роду, вышла замуж за Альбрехта Ласского, воеводу Серадского, человека богатого и влиятельного в Польше и записала ему, 6 апреля 1565 года, все свои имения, доставшиеся ей от первого мужа князя Илии и предоставленные ей только в пожизненное владение. Получив от нее документы на передачу этих имений, Ласский, не будучи в состоянии ужитья с нею, заточил ее навсегда в свой Венгерский замок Кисмарке, где она в 1569 г. умерла, а он тем временем расточал ее имения. Не обращая внимания на королевские решения, признавшие имения, завещанные Беате кн. Илиею, только пожизненною ее собственностью, которая, после ее смерти, долженствовала всецело стать собственностью князя Константина Конст. Острожского и племянницы его Гальшки (дочери Беаты от кн. Илии), Ласский самовластно хозяйничал в быв. имениях Беаты и даже позволял себе вооруженные наезды на соседние имения кн. Константина Константиновича Острожского. Так, в 1565 году 18 декабря Кузьминский урядник Иван Витунский жаловался в Луцкий гродский суд о вооруженном наезде слуг Альбрехта Ласского, в числе нескольких сотен на имения князя Константина Конст. Острожского — Кузьминской и Константиновской волостей, многочисленных убийствах, насилиях и грабежах.

В самом начале XVII века Кузьмин, как местечко, само уже входит в состав Остропольской волости. В акте от 7 декабря 1601 года, в донесении возных Волын. воеводства Криштофа Щуки и Станислава Янковского об осмотре или местечек и сел Луцкого повета, опустошенных и сожженных татарами в 1593 году, значатся, между прочим, села Остропольской волости: Городищи, Поповцы, Михиринцы, Терешки, Курники, Лешинцы, Татариньцы, Станиславовка, Ладыга, Чубинцы, Калиновка, Яримичи, Раки, Решневка, Воробьевка, Киселевка, Черневка, Хижники, Стрелники, Буни, Жоравцевцы, Ершики, Кисели, местечко Кузьмин, местечко Краснополь, сс. Татаровка и Носовка. Все эти села тогда принадлежали кн. Константину Конст. Острожскому.

В 1595 году м. Кузьмин, вместе с г. Константиновым и мм. Острополем и Красиловым, опять подверглось татарскому нападению.

Во владении кн. Острожских м. Кузьмин находилось до 1620 года, когда, со смертью кн. Януша Константиновича Острожского, окончательно угас этот, славный древне-русский княжеский род. В числе других Острожских ординационных имений, село это в 1620 году перешло к единственной дочери кн. Януша, Евфросинии († 1628 г.), вышедшей замуж за князя Александра Янушевича Заславского и внесшей все эти обширные имения в дом мужа.

После смерти кн. Александра Янушевича Заславского († 14 ноября 1629 г.), село это в числе прочих ординационных имений, перешло к сыну его кн. Владиславу-Доминику Александровичу Заславскому († 5 апреля 1656 г.). Со смертью малолетнего его сына, князя Александра Владиславовича, в 1673 г., окончательно

но угас древне-русский род князей Заславских, только в другой линии продолжавший род князей Острожских.

Единственная родная сестра умершего кн. Александра Владиславовича — княжна Теофилия-Людовика Владиславовна Заславская вышла замуж сначала за князя Димитрия-Юрия Янушевича Вишневецкого, а после его смерти (в 1682 г.), за князя Иосифа-Карла Любомирского, великого коронного маршалка († 1703 г.), и внесла в дом этого последнего мужа все обширнейшие князей Заславских и ординационные князей Острожских, в том числе и наше м. Кузьмин.

В 1703 году 9 мая Луцкий городничий, Ремигиан Радошевский, арендатор Константиновского имения, жаловался в Кременецкий гродский суд, наместнику Кременец. бурграбства Иосифу Прусскому, на Кузьминского осадцу — Криштофа (Христофора) Керекешу о том, что он ворвался насильно в Константиновский замок, где жил Рем. Радошевский, и освободил, заключенного в нем в тюрьме, войта Кузьминского, обвиненного в участии в восстании и хранившего у себя списки крестьян, участвовавших в заговоре.

Дочь Теофилии от этого кн. Любомирского, Анна-Мария, княжна Любомирская, вышла замуж за князя Павла-Карла Сангушко и внесла в дом мужа все имения Заславские и Острожские, в том числе и м. Кузьмин.

У этого кн. Сангушко от второй его жены, Анны-Марии кн. Любомирской, был единственный сын, князь Януш-Александр Сангушко, унаследовавший после смерти матери все ее обширнейшие имения, в том числе и м. Кузьмин.

Бездетный князь Януш-Александр Сангушко, во избежание споров, какие могли возникнуть после его смерти между многочисленными его родственниками, решил заблаговременно раздарить свои имения, сохранив за собою право пожизненного пользования ими. Ввиду этого, в 1753 году 7 декабря, в Кольбушове (город в Галиции) совершил известную транзакцию, или иначе — переводный или передаточный акт, по которому все многочисленные имения Острожской ординации он раздарил разным лицам, в том числе и многим своим родственникам и даже своим родным братьям, родившимся от Варвары Дуниной.

На основании этого дарственного акта, м. Кузьмин с относящимися к нему деревнями — Городцом и Скваржином, и селами — Воронковцами, Михаловцами, Лободинцами, Лободинцами другими, Каламаринкой, Голинками, Молчанами, Мотрунками, Сциборовкой, Гребенинкой, Саморинками, Саморинками другими и Пеньками — лежащими в ключах Константиновском и Сульжинском, относящихся к Кузьмину, а также селами — Колками Малыми и Великими, досталось Карлу Шидловскому, мечнику Смоленскому.

После смерти князя Януша-Александра Сангушко († 13 сентября 1776 г.), Карл Шидловский и вступил во владение этими имениями, в том числе и м. Кузьмином.

В самом конце 18 века, от дворян Шидловских это местечко перешло во владение князя Станислава Любомирского, великого коронного стражника († 12 августа 1783 г.).

В 1800 году жена его, княгиня Изабелла Любомирская уступила многочисленные свои имения, — в том числе и м. Кузьмин, своей дочери, почетной статс-даме Австрийской Императрицы, графине Констанции, вышедшей замуж 7 ноября 1782 г. за польного коронного гетмана Северина Станиславовича Ржевусского.

В 1802 году совершен был ввод Северина и Констанции Ржевусских во владение г. Староконстантиновым, м. Кузьмином и всеми селами, к ним принадлежащими.

У них был единственный сын Вацлав Северинович Ржевусский (род. 1785 г.). Это — был замечательный оригинал своего времени. В 1815 году он отправился на восток, в Аравию, прожил там несколько лет и, вернувшись, привел с собою целое стадо кровных арабских лошадей (18 кобыл и 54 жеребца), стоивших ему около 2 миллионов польских злотых (т. е., по 4166 руб. 66 коп. одна лошадь). В Кузьмине для этих лошадей он по-

строил роскошные огромные каменные конюшни и жил здесь вместе с своими арабскими лошадьми. Он распорядился набрать в имениях — видных, здоровых, молодых парней, избрал из них самых рослых, более сильных и отважных, по два конюха к каждой лошади, нарядил их в малороссийский казачий костюм, велел обрить им головы и оставить только чубы — «оселедци» по запорожскому обычаю; а сам одеваясь по восточному — в широкий белый бурнус из легкой шерстяной материи, с белым из той же материи тюрбаном на голове, и именую набранных им молодцов казаками, а себя атаманом их Ревухою, или Золотою бородою (по арабски — Емир-ал-омах), перелетал с ними огромное пространство — из Кузьмина в м. Саврань (Балт. уез. Подол. губ.) и из Саврани в Кузьмин, как вольная птица, не зная ни устал и никаких преград в пути — ни рвов, ни заборов, ни речек, ни прудов..

В 1821 году 18 июля, по просьбе гр. Констанции Ржевусской, Высочайше учреждена была особая Коммисия для приведения в известность громаднх долгов Ржевусской и удовлетворения ее кредиторов. Коммисия эта состояла большею частью из польских панов — помещиков Волынских. Она не послужила ни в пользу Ржевусской, ни в пользу большей части ее кредиторов. Имения Ржевусской, большею частью, отданы были в безотчетное владение более богатых кредиторов за незначительную плату, которая часто не покрывала и процентов, накопившихся на имениях по долговым обязательствам. Хозяйство стало вестись еще хуже, чем в управление самой Ржевусской. Она, по крайней мере, не притесняла крестьян и была «доброю и милостивою панею», к которой каждый крестьянин мог идти с своею жалобою и нуждою, и получал удовлетворение. Не так относились к крестьянину паны конкурсного управления: они только эксплуатировали его в свою пользу, не давая ему с своей стороны ничего и не признавая за ним даже прав человеческих. Крестьяне заметно беднели, усилилась среди них деморализация, а вместе с тем стала уменьшаться доходность с имений. Долги не уменьшились, а возросли вдвое. Большая часть кредиторов и по день смерти своей не дождалась уплаты долгов, а некоторые из них даже пошли с сумой по миру. Несчастливая Ржевуская, так доверчиво отдавшая судьбу своих имений в руки пресловутой Комиссии, умерла в 1840 годах в Каменце-Подольске, в еврейском заезжем доме, совершенно нищею. А сын ее, Вацлав, в 1831 г., во время польского мятежа, ушел, с несколькими своими козаками, в Турцию, и там пропал без вести, — по всей вероятности, он пробрался далее на Восток, в вольные степи любимой Аравии..

Благоденствовали только члены Комиссии, из которых многие, бывши без средств, сумели впоследствии приобрести значительную недвижимую собственность, — и те из кредиторов, которым посчастливилось прибрать в свои руки и в безотчетное владение имения Ржевусской. Таким владельцем м. Кузьмина, за все время существования конкурсного управления, был граф Молодецкий, не приобретший в собственность Кузьминского имения потому только, что принял участие в последнем (1863 г.) польском мятеже, вследствие чего его родовые имения мм. Варковичи и Верба Дубен. уез. конфискованы в казну. Владея Кузьмином, Молодецкий, по выражению крестьян, «тянул из них последние жилы», и позволял себе грабить Кузьминское имение, переселяя из него в свои Варковичи и. Вербу семейства лучших плотников и других мастеров. Некоторые из этих семейств сжились, породнились на чужбине и там остались, некоторые умерли от тоски по родине, а два семейства вернулись в свой Кузьмин уже после освобождения крестьян от крепостной зависимости.

Наконец, по Высочайшему повелению в 1839 г., имения Ржевусской назначены были в продажу с публичных торгов, а в 1860 г. была упразднена и самая Коммисия..

М. Кузьмин в 1856 г. на аукционе было куплено статским советником бароном Максимилианом де-Шодуаром и в насто-



Святотроїцька церква у Красилові. Сучасне фото.

ящее время (1895 г.) состоит в пожизненном владении вдовы его, Елизаветы Иосифовны де-Шодуар, урожденной Бокшанип, дочери быв. директора Житомирской гимназии. По смерти же ее, имение должно перейти в наследственное владение сына ее, Ивана Максимилиановича де-Шодуар, которому принадлежит еще родовое имение в м. Ивнице Житомир. уез. (Баронесса де-Шодуар исповедания протестантского, живет чаще в г. Житомире и часто выезжает за границу, где, в окрестностях Парижа, имеет собственную виллу, а в Кузьмин приезжает иногда только на летние месяцы. Живет весьма скромно. После мужа и отца ее, осталась довольно значительная библиотека, и есть редкие и ценные книги, по преимуществу, немецкие и французские. Помещичий дом каменный, одноэтажный, довольно вместителен и красив. Постройка его обошлась покойному барону в 22 тыс. руб., за исключением кирпича, взятого из старого здания. При доме имеется обширный сад с парком — в 10 дес. Сад еще молодой — разводится с 1883 г. В имении числится всего до 2 тысяч десятин, из коих 112 — под лесом дубовым и смешанным в двух участках. Лес бережет владелица и не позволяет рубить даже на собственные надобности. Полевая и сенокосная земля сдана на 12 лет в аренду за 9700 рублей — годичной платы поляку Новаковскому, который имеет собственные, довольно обширные, поместья в с. Волице и в Привислянском Крае. Пруд — в аренде за 1600 руб. ежегодной платы у немца — менонита Ионатана Шграга; до него пруд арендовал за меньшую плату, Житомир. купец Ляшков и, говорят, нес одни убытки, Шграг, при большей арендной плате, получает значительные барыши. Мельница — крупчатка и другая водная обыкновенного устройства исключены из аренды и доставляют баронессе в год дохода до 10 тыс. руб. Мельница — крупчатка в 1888 г. перестроена в вальцовую усовершенствованной системы, и дает самую лучшую по качеству муку. Был еще в имении винокурный завод, но он упразднен баронессою несколько лет тому назад, после того, как евреи зверски умертвили крестьянина за донос акцизному чиновнику на еврея-арендатора завода, состоявшего вместе и арендатором мельницы, который проложенною тайно в земле трубою, отводил из завода спирт в мельницу и тем причинял убытки казне на десятки тысяч рублей. Камен. здание сего завода состоит ныне в пользовании арендатора пруда, и им обращено частью в экипажный сарай, а частью в магазин для сыпки зернового хлеба, которым Шграг довольно прибыльно торгует, закупая его осенью у соседних, нуждающихся в деньгах, помещиков и перепродавая его весною с значительным барышом.

Народонаселение м. Кузьмина, как и всех других местечек западного края России, состоит из христиан и евреев. Христиан числится (в 1895 г.) — православных 2268 д. об. п., римо.-ка-

тол. 30 д. об. п. и менонитов 1 семейство из 5 душ. Последнее — подданные Австрийской империи, и живут в местечке, арендуя пруд. римо.-католики и числящиеся мещанами 17 чел. из православных тоже не принадлежат к коренному населению, а поселились в местечке или потому, что состоят на службе при экономии, или же в качестве ремесленников. В числе последних есть даже каретник, мастерская которого отличается известностью. Коренное же население местечка составляют крестьяне — собственники. Занимаются они, по преимуществу, хлебопашеством, а некоторые, вместе с тем, и каким-либо ремеслом. Есть между ними хорошие плотники, столяра, печники (муляры), ткачи, сапожники, скорники и даже отличный шорник, учившийся этому ремеслу в г. Бердичеве на средства покойного барона де-Шодуар. Несколько крестьян занимаются еще пчеловодством. Ульи употребляются ими так называемые: «безденки».

Занимающиеся ремеслами делятся на два цеха (корпорации): цех ткачей и цех тесельский, к которому принадлежат плотники, столяры и все другие ремесленники. Остальные крестьяне — хозяева причисляют себя к братству мужскому, а более пожилые хозяйки — к братству женскому.

Упрямство, двоедушие, хитрость и недоверии — крупнейшие из недостатков и почти общие всему Кузьминскому народу.

Другие более выдающиеся, хотя и менее общие, нравственные недостатки его: легкое отношение к праву чужой собственности, — при котором попасть скот на чужом сенокосе, кто не имеет своего, или на помещичьем клевере, не считается даже преступлением, — нахальство, в особенности когда Кузьминец — чувствует за спиной подмогу, наклонность к саморасправе, уличным дракам, разгулу, неуживчивость младших членов семейства с старшими, и страсть к семейным выделам. Одни из этих пороков привились к Кузьминским крестьянам от гулявшей в Кузьмине вольницы Вацлава Ржевусского, отличавшейся не только удалством, но и разгулом, и не знавшей ни в чем запрета; а другие зарождаются, развиваются и вкореняются в них под влиянием растлевающей атмосферы соседней с ними еврейства. В черте крестьянского населения ближайшей к местечку, и более нравственно испорченных крестьян, все, о ком идет дурная молва, живут, большею частью, именно, поближе к местечку. Действительно этот факт, как нельзя красноречивее, говорит сам за себя. Было бы однако большою несправедливостью сказать, что нравственность Кузьминцев ниже нравственности других крестьян; напротив в общем сравнительно выше. В среде Кузьминских крестьян замечаются и добрые нравственные качества. Любовь к труду обща всем Кузьминцам и при найме рабочих плантаторами свеклы, Кузьминские рабочие предпочитают другим.

Умственно Кузьминские крестьяне тоже развитее других, любознательнее и охотно посылают детей в школу. Для удовлетворения их любознательности при церкви в 1887 г. заведена библиотека, и помещица, в приезды свои в Кузьмин, иногда жертвует по 10 руб. на приобретение книжек религиозно-нравственного содержания для раздачи грамотным крестьянам в собственность. Кроме того, с 1891 г. она жертвует еще по 15 руб. на выпуск книг для церквей библиотеки. Выписываются книги и для прихожан, доступные их пониманию, и для причта, могущие служить ему научным пособием. В числе первых в библиотеке имеются: «Священная история в простых рассказах, с 40 изображениями по оригиналам Доре и Плоггорста и 109 политипажами в тексте» — протоиер. Александра Соколова; «Земная жизнь Господа нашего Иисуса Христа — общенародные беседы» — протоиер. Евгения Попова; «Земная жизнь Пресвят. Богородицы и описание Св. чудотворных Ея икон, с изображениями в тексте праздников и чудотворных икон Божией Матери» — Софии Снеессоревой; «Внебогослужбные беседы пастыря с пасомыми» — выпуски С.-Петербургского епархиального братства; «История православной церкви до начала разделения церквей», изд. К. П. Победоносцева; «Рассказы из истории христианской церкви» — А. Н. Бахметьевой; «Рассказами из русской церковной истории — ее

же; Жития святых с 480 изображениями» — Софии Дестунис; «Св. Димитрий Ростовский и его избранные творения» — изд. Тузова; «О подражании Христу», Фомы Кемпийского, в переводе К. П. Победоносцева; «Училище благочестия», с 16 изображениями, изд. Тузова; «Путешествие по Св. русским местам», А. Н. Муравьева; Иллюстрированный журнал «Воскресный день» с приложениями и другие. В числе же книг научного содержания, имеющих в библиотеке, более замечательны и ценны: «Справочный и объяснительный словарь к новому завету» — Гильтебрандта; «Толковое Евангелие и Толковый Апостол», еп. Михаила; «Последние дни земной жизни Господа нашего Иисуса Христа» — архиеп. Иннокентия; «Жизнь Господа нашего Иисуса Христа» — свящ. Т. Буткевича; переведенные на русский язык А. П. Лопухиным сочинения Ф. В. Фаррара: «Жизнь Иисуса Христа», иллюстр. изд., «Жизнь и труды Св. Апостола Павла», иллюстр. изд.; «Первые дни христианства», «Жизнь и труды Св. Отцев и Учителей церкви» и «На заре христианства, или сцены из времен Нерона»; Библейская история ветхаго завета, при свете новейших исследований и открытий», А. П. Лопухина, иллюстр. изд.; «Св. Земля библия», К. Гейки, в пересказе под ред. Комарского, иллюстр. изд.; «Священная летопись первых времен мира и человечества, с картою и рисунками», Г. Властова; «Летопись церковных событий и гражданских, поясняющих церковные», архим. Арсения; «История христианской церкви» Робертсона и Герцога в переводе А. П. Лопухина; «Жития Святых, чтимых православною церковью», со сведениями о праздниках Господских и Богородичных и о явленных чудотворных иконах, с изображениями святых и праздников — архиеп. Филарета, и «Опыт правосл. догматич. Богословия» — еп. Сильвестра, — всего в библиотеке до 150 книг.


В религиозном отношении местные крестьяне в большинстве набожны, усердно посещают церковь, заботливы о нуждах храма, любят ходить на поклонение Св. местам, охотно принимают в свои дома странников, отзывчивы к несчастью и нуждам ближнего, в домашнем хозяйстве любят порядок и опрятность, украшают дома свящ. изображение и вообще, за немногими исключениями, отличаются чистотою семейных нравов.

Незаметно в них также последствий панской неволи: заботности и приниженности; напротив, сознание собственного достоинства и самолюбие в Кузьминцах даже слишком развиты, или точнее говоря, — некоторыми из них превратно понимаются. Самая неподатливость их, переходящая иногда в безумное упрямство, в других случаях свидетельствует об устойчивости характера их и служить для них якорем спасения и защитой против развращающих внушений и влияний дурных людей. По внешности, Кузьминцы, большею частью, народ рослый, красивый и мускулистый. Одеваться любят прилично, а женщины — даже нарядно.

Материальное благосостояние Кузьминских крестьян, при их любви к труду и предприимчивости, при плодородной почве Кузьминских полей и при всегдешнем спросе рабочих рук на экономические работы на плантации свеклы — и в существующие вблизи сахарные заводы — Красиловской и Кременчукский, могло бы быть и весьма удовлетворительным. Но этому мешают, во первых, семейные разделы, особенно частые в Кузьмине. Не успеет отец женить сына, как тот, если только в семействе есть другие дети, говорит отцу: «не буду работать на братьев и сестер, нужно позаботиться о своих детях», иногда не родившихся еще, и требует выдела. Начинаются нескончаемые споры, позовы, доходит часто и до драк; невестка, чтобы скорее побудить свекра к выделу и сделаться самостоятельной хозяйкой, оставляет на некоторое время мужа; и отец чтобы восстановить спокойствие в семействе собирает громаду, ставит могорыч, берет согласие общества и выделяет сына. Тоже повторяется с другими сыновьями и даже с последним, если только отец, не будучи еще стар, не хочет уступить ему своих прав в доме. Силы, таким образом, в хозяйстве ослабляются; молодые хозяева во многом

терпят нужду, закрадывается она нередко и в дома родителей, за выделом сына более способного к труду. Следуют затем долги; кутежи с горя, и дело заканчивается кабалою христиан жидам—ростовщикам, или же, при содействии и руководстве тех же благодетелей — жидков, предприимчивостию и промыслами не честными, предосудительными. Во вторых, разоряют Кузьминских крестьян свадьбы, на которые производится затраты, часто превышающие средства тех семейств, в которых совершаются свадьбы. По укоренившемуся обычаю, еще при сговоре, который обе стороны стараются продлить возможно более, родители жениха обязательно должны, несколько раз, угостить всю родню и знакомых невесты, а родители последней — родных и приятелей жениха. Затем самая свадьба, попеременно, то в доме жениха, то в доме невесты, продолжается целую неделю. Во время этих предбрачных и брачных пиршеств расходуется каждою стороною одной водки иногда на 100 рублей. Есть же еще в Кузьмине не пьющие водки: и тех радушные хозяева не оставляют без внимания, и запасаются для них вином Староконстантиновского, или даже Кузьминского приготовления. Всякие другие оказии и даже случайные встречи приятелей также не обходятся без обильных возлияний Бахусу. Натура Кузьминца широкая: любит работать, любит и выпить и угостить на свой счет другого; а эта склонность к выпивке не только легко удовлетворяется, но и поддерживается и развивается в Кузьминских крестьянах, кроме двух открытых питейных заведений, существующих в Кузьмине, еще тайною беспатентною продажей водки, производимую евреями не только, в своих домах, в местечке, но и в черте крестьянского населения, почти на каждой улице. Поселяются эти эксплуататоры и деморализаторы в крестьянских избах, и отпускают крестьянам водку за деньги и без денег: в долг и за хлеб, и за продукты огородные, и за одежду и за всякую живность и рухлядь домашнюю. Торгуют и закусками, принимают и переводят краденные вещи и обделывают другие, всевозможные, гешефты, завлекая в оные не редко и должников своих крестьян. Таким образом, третья причина разорения многих Кузьминских крестьян — их широкая, несдержанная натура и близкое соседство с ними евреями.

Евреев числится в местечке до 1000 душ обоего пола. Занимают они сравнительно с своею численностью, территорию довольно небольшую: десятин около 12, включая сюда две проезжих дороги, две улицы и довольно обширную площадь. Построились они на этой земле на правах вечного, чиншевого владения, и платят помещице чинша всего в год 27 руб. 50 коп. Пять же домов, в 60 годах, успели построить в черте церковной площади, и при том задними фасадами к церкви. Дома эти, как и все другие Кузьминские еврейские дома, всегда ободраны, неопрятны и производят довольно неприятное впечатление. В местечке евреи имеют дерев. синогогу и молитвенный дом. Управляются евреи Мещанскою Управою. К мещанам принадлежит еще 4 христианских семейства, из коих избирается мещанский староста. Но только номинально числится в этой должности и есть официальное, ответственное лицо, а управляет делами мещанского общества обыкновенно еврей, который избирается евреями из среды своей, получая за это от евр. 300 руб. в год и не неся официально за свои действия никакой ответственности. Несколько лет тому назад был случай растраты таким лицом общественных денег, — и за евр. заплатился и отсидел в тюрьме староста — христианин, который до того времени был зажиточным ремесленником, имел собственную кузницу, а по выходе из тюрьмы пошел по миру. Этот пример отбивает у всякого охоту титуловаться Кузьминским старостою, и выборы в эту должность совершаются теперь только при содействии станового пристава. Определенных занятий большинство еврейского населения не имеет, а живет разными темными гешефтами и эксплуатацией христиан. Недавно еще в м. Кузьмине существовала целая шайка конокрадов, и главными заправилами ее были жида. Несколько че-



Отаман Ревуха-Ржевуский.

ловек из этой шайки, в масках ворвались в дом быв. местного священника о. Иоанна Люценского, связали его, ограбили и из награбленных денег предложили ему двугривенный на молебен — за успешное выполнение грабежа. Полиция не открыла преступников. Тогда более благомыслящие из местных крестьян склонили остальное общество выселить, мирским приговором, из Кузьмина лиц, заподозренных в неблагонадежности. Выселено было таким образом 14 человек и этим был нанесен разбойничьей шайке решительный удар.

В 1889 г., в среде еврейского населения, полициею были накрыты еще два особых промысла — тайного мыловарения и тайного производства алкоголя. Легально существует в Кузьмине канатное производство, которым занимаются 3 евр. семейства, и произведения их сбываются в Одессу. В трех других евр. домах устроены конные соломорезки, которые почти всегда в ходу; пользуются ими, за плату по копейке от куля соломы, жители м. Кузьмина и сел окрестных. Имеется 13 лавочек. Есть склад лесных материалов.

Ярмарки в местечке бывают: 6 января, 2 февраля, в среду крестопоклонной недели, 23 апреля, 9 мая, 24 июня, 1 октября, 8 ноября и 6 декабря. Многолюдством и значительными торговыми сделками не отличаются. Предметы торговли: хлеб, лошади рабочие, скот, возы, сани, ободья, орудия крестьянского хозяйства, посуда и другие предметы сельского производства и потребления. Базаров в воскресные и праздничные дни не существует.

Для оказания медицинской помощи, в м. Кузьмине имеются: сельский фельдшер, состоящая в его ведении сельская аптека, довольно впрочем скудная медикаментами, и два фельдшера — евреи. Сельский врач имеет квартиру в м. Красилове, в 10 верстах от Кузьмина.

В местечке имеет постоянное местопребывание полицейский урядник.

С 1869 года в м. Кузьмине существует одноклассное народное училище Министерства Народного Просвещения, или, как народ называет его, «Царское». На содержание его ежегодно

вносится обществами: Кузьминским 252 руб. 18 коп., Воронковецким 63 руб. 18 коп., Росоловецким 110 руб. 6 коп., Лагодинецким 108 руб. 10 коп., Голюнецким, Молчанским, Каламаринецким и Щиборовецким, прихода Голюнецкого, 160 руб. 24 коп., а всего 693 руб. 76 коп. Но в училище посылаются дети только местными крестьянами. Крестьяне других обществ находят для себя не удобным посылать детей в училище за несколько верст, и в настоящее время открыли у себя училища церк.-приход., или же школы грамотности. Других, не крестьянских, сословий дети принимаются в училище с платою, за право учения, по три рубля в год, в пользу учителя. Жалованья же учитель получает 300 руб. и за обучение пеню 30 руб., а законоучитель — 50 руб. да с настоящего года назначено еще учителю гимнастики вознаграждения 25 руб. Остальные деньги годичного бюджетного поступления расходуются на учебные пособия, содержание сторожа, отопление, освещение и ремонт дома. Пособий от Министерства не получается. Дом училищный построен вблизи церкви, на церковной земле, и старанием учителей разведен при нем, на церковной же земле небольшой фруктовый садик. Обыкновенное число учеников 70–80 мальчиков и 5–10 девочек. Две классные комнаты совершенно бывают заняты, иногда даже ученикам первой группы, от тесноты, бывает неудобно заниматься чистописанием. При училище с 1888 года введено обучение переплетному ремеслу, которому, в настоящее время, учатся два крестьянских мальчика из окончивших курс училища. Производится обучение учителем в часы, свободные от учебных занятий, а в часы учебные эти мальчика помогают учителю в занятиях с учениками 1 группы. Переплетаются канцелярские книги Волостного Правления, учебники Кузьминского, Красиловского, Кульчинецкого и Терешковского училищ и книги церковной библиотеки.


Кладбище православных два: одно — упраздненное, вошедшее уже в черту местечка, а другое — вне местечка, при дороге в м. Красилов. На противоположной же восточной возвышенности находится еврейское кладбище, так что, при совершении на правосл. кладбище панихид и отпевании умерших, приходится обращаться лицом к евр. кладбищу. При том же это еврейское кладбище почти соприкасается с усадьбами крестьян и, при обыкновении евр. зарывать своих покойников мелко, должно быть признано неуместным и в гигиеническом отношении.

В м. Кузьмине есть церковь во имя Рождества Пресвятыя Богородицы. Каменная. Алтарем обращена к юг.-вост., а с сев.-зап. к трапезной части пристроена трехъярусная колокольня, вместе с которою церковь имеет вид продолговатого креста. Над среднюю ее часть возвышается 5 остроконечных куполов, из коих средний восьмигранный, внутри открытый, и 4 боковых — четырехгранные, изнутри церкви закрытые сводами. Верхний ярус колокольни, тоже остроконечный, восьмигранный, составляет шестой купол. Все эти купола увенчаны небольшими, окрашенными в белый цвет главами, на которых водружены, на медных шарах, восьмиконечные прорезные кресты, позолоченные вместе с шарами, червонным сусальным золотом на гольдфарбе. Купола же и другие части кровли крыты сибир. железом, выкрашенным медянкой с примесью венецианской ярн. По краям крыши сделаны железные подстенные жолоба, и от них проведены 12 водосточных труб, окрашенных начерно. Стены и цоколь здания из кирпича, сплошную кладкою, сложены на каменном фундаменте, а пилоны, на которых возведены купола, чрез каждые 3 аршина кирпичной кладки, переложены каменными, необделанными лещадными плитами. Цоколь же облицован тесанными плитами из твердого камня, с заливкою швов цементом. Стены оштукатурены, украшены карнизами, пилястрами, филангами, капителями, а при входных дверях колоннами и сандриками, и выкрашены олеюною краскою в розово-телесный цвет, оттененный белым цветом. В фундаменте, под трапезною частью церкви и под колокольнею, имеется подвал с кирпичным сводом и 4—мя в цоколе продольными в ширину

отверстиями, в которых вделаны дубовые косяки с окнами. Ход в подвал из колокольни чрез подъемную дверь. При главном и двух боковых входах в церковь, в уровень с верхним обрезом цоколя, устроены паперти (площадки) о пяти ступенях каждая, с боковыми кирпичными стенками, крытыми жестью внутри забутованные щебнем, а поверх настланные дубовыми досками. Окон в среднем куполе 8, в боковых 16, в среднем ярусе колокольни 4 и в нижней части церкви 12. Все они формы продолговатой, сверху закругленные, а 12 нижних окон — с железными решетками из 9 рядов поперечных полос и 5 стоячих брусков. В пролетах верхнего яруса колокольни, вместо окон, повешены ставни, а снизу кроме того пролеты заделаны решетками. Входов и дверей наружных 5: с сев.-вост., сев.-зап., юг.-зап. и в правом и левом углах юг.-вост. стены храма. Внутри церковь имеет вид тоже продолговатого креста, передняя часть которого приподнята тремя ступенями на 9 вершков и занята алтарем, иконостасом, солею и клиросами, отгороженными железною решеткою. Солея и клиросы впрочем выдвинуты в среднюю часть храма, а переднюю собственно занимает алтарь, справа которого находится ризница, а слева пономарня. Над среднюю часть храма возвышается восьмигранный купол, утверждаемый на четырех, соединенных между собою арками, пилонах, из коих два передние, входят в стены, отделяющие пономарню и ризницу от алтаря и средней части храма. Под аркою этих пилонов поставлен иконостас. Другие два пилон стоят среди церкви и соединяются арками с трапезною частью храма. Свод купола шатрообразный, а своды в других частях храма стрельчатые, крестовидные. Пол во всем храме постлан на дубовых лигарах, из сосновых двух-дюймовых досок, за исключением ризницы и пономарни, в которых пол кирпичный. Особых архитектурных украшений внутри церкви нет. Нижний ярус колокольни двумя продолговатыми стенами делится на три отделения: среднее служит притвором, левое местом для склада старых церковных вещей, а в правом устроена ломанная, досчатая лестница в верхние ярусы колокольни. Размер церкви: в длину, по уровню цоколя, с папертью 16 сажень, без паперти 14 саж., а внутри от передней алтарной стены до порога дверей, ведущих на паперть 13 сажень, в ширину по продольной линии средней, перекрестной части храма с двумя папертями 11 сажень, без папертей от порога одних дверей до порога других противоположных 8 саж., а между стенами, в алтарной, трапезной и поперечных, боковых частях храма 2 саж.; и в высоту: от обреза цоколя, до шаров под крестами, по линии среднего купола, 11 сажень, по линии угловых башен 9 саж., по линии колокольни 12 сажень и по средней линии фронтонов, от цоколя до гребня крыши 5 саж., а внутри храма от пола до сводов купола 7 саж. Высота крестов: с шарами на среднем куполе 2 арш. 13½ вершков, на угловых башнях 2 арш. 5 вершков и на колокольне 3 аршина. Фундамент под стенами церкви заложен вглубь на 4 арш., а под пилонами и колокольнею на 5 арш., ширину в 3 арш. Цоколь по фундаменту выведен на 1½ арш.

Общий вид церкви снаружи весьма красив; но внутри церковь узка, для двухтысячного населения маловместительна и, кажется, не симметрично удлинена. Последнее произошло от того, что против первоначально составленного плана сделана пристройка трапезы и колокольни без изменения ширины здания. От того же, что «паруса под средним куполом заложены не на месте», сужен самый купол, сужены и окна в нем и недостаточно дают света. Сооружена церковь по благословиению, блаженной памяти. Высокопреосвященнейшего архиепископа Агафангела, в настоятельство священника Иоанна Фомича Люценского, на средства церковные и прихожан, при пособии от казны. Прежде существовавшая в местечке Кузьмине деревянная церковь сгорела в 1853 году, 17 марта, после бывшей в тот день обедни. Тогда возбуждено было ходатайство о пособии от казны на сооружение новой, каменной церкви, а временно для богослужения была перестроена и приспособлена уцелевшая от

пожара колокольні. В 1872 году, по поручению Губернского церковно-строительного Присутствия, инженером Алексеем Скуратовым составлен был на постройку в м. Кузьмине каменной церкви план, по N 50 церковно-строительного атласа. Размер церкви по сему плану определен был на 375 человек; но после закладки здания 25 мая 1872 года, священник и прихожане, усмотревши маловместительность оного для прихода с двухтысячным населением, обратились в церковно-строительное Присутствие с ходатайством об увеличении размеров храма на 600 человек, и дополнительную сумму на это определили пожертвовать из своих средств. Поэтому, с разрешения Присутствия, тем же инженером Скуратовым, в 1873 году план был дополнен проектом пристройки трапезной части и при ней колокольни, вместительностью всего здания на 500 человек. Ему-же, Скуратову, поручено было и наблюдение за пристройкою. По расценке Церковно-строительным Присутствием материалов и работ на постройку церкви, по первоначально составленному плану, общая сумма расходов определена была в 16091 руб. 54 копейки, в том числе 690 руб. на устройство иконостаса, 630 руб. на решетчатую деревянную ограду и 910 руб. 84 коп. 6% в распоряжение начальника губернии на непредвиденные расходы. На дополнительную пристройку трапезной части и колокольни инженером Скуратовым исчислено было 3,475 рублей. Всего на постройку церкви, по пересоставленному плану, и на устройство иконостаса и ограды решетчатой вокруг церковного погоста предполагалось расходов на 19566 руб. 54 коп. Сумма эта должна была составиться из 9881 руб. 28 коп. пособия от казны, 5199 руб. 42 коп. церковных денег, находившихся в кредитных учреждениях, текущих церковных поступлений и пожертвованных со стороны прихожан. В действительности же израсходовано на постройку церкви, без иконостаса, и на устройство ограды каменной, вместо предполагаемой по смете деревянной решетчатой, 19753 руб. серебром. Доставка материалов к месту работ пособие мастерам в черных работах производились прихожанами бесплатно. Камень также добывался на месте бесплатно. Пособия от казны, вместо 9881 руб. 28 коп., назначенных по смете, получено было только 6800 руб. Недополученную сумму пришлось восполнить местными средствами. Кроме того, 25 мая 1878 года, в праздник Вознесения Господня и вместе в день годовщины закладки новой церкви, после обедни, во временно устроенной из колокольни церкви, случился новый пожар и истребил, как показано в рапорте настоятеля благочинному, всю церковную утварь, богослужебные книги и 1820 руб. денег, хранившихся в церкви на расходы по постройке. Нужно было и эту потерю восполнить, да кроме того озаботиться приобретением вновь необходимой церковной утвари, облачений, богослужебных книг и устройством пока временного иконостаса. Требовалось таким образом более 10000 руб. серебром. Собрать такую сумму в сравнительно не продолжительный срок: с 1872 г. по 1879 год, не легко было при небольшой зажиточности прихожан и при не особенно усердном, с их стороны, отношении к делу постройки. Наконец в 1879 г., чрез семь лет после закладки, постройка была окончена. Освящение — же церкви, по благословению, Волынского архиепископа Дмитрия, совершено было протоиереем Старокопчанского собора Никанором Карашевичем, в сослужение местного благочинного, священника Михаила Собоновича, приходского и других соседних священников, годом раньше окончательной снаружи отделки здания, именно: 7 сентября 1878 года, вследствие произошедшего в этом году пожара, истребившего и временно устроенную церковь из колокольни. Для ускорения освящения и по недостатку совершенно истощившихся средств, в церкви временно поставлен иконостас старый из соборной церкви города Старокопчанова, приобретенный за 180 руб. серебром, и в 1894 г. заменен новым. Строилась церковь способом хозяйственным, порядком раздробительного подряда. При чем попечительством устроен был свой кирпичный завод и известь тоже выжигалась на месте.



Сврейська корчма.

Лес, для выжигания извести, для кирпичного завода и на материал для производившейся постройки, закуплен был оптом на корню, в количестве 17 моргов за 800 руб. на 4 версте столбовой дороги из с. Мотрунок в с. Западницы. Камень на фундамент и на известь добывался в восточной части местечка «за рекой», по правому берегу Случи, и частью из самого русла реки возле мельницы. Плиты же, которыми облицован цоколь, привезены из Сатановских каменоломен Подольской губернии. Таким способом постройки и объясняется, что обошлась она, сравнительно, весьма не дорого. В деле постройки самое деятельное участие принимал и более всех потрудился председатель попечительства, приход. священник Иоанн Люценский. На нем, главным образом, лежали обязанности: и распорядителя, и наблюдателя, и закупщика материалов, и изыскателя средств; и он же должен был вести письменную отчетность, производить расчеты с подрядчиками и вести с некоторыми из них тяжбу в суде. Из членов попечительства более ревностное содействие оказывали ему: бывший тогда церковным старостою, крестьянин Алексей Филипчик, ныне умерший, и за свое усердие удостоенный погребения на церковном погосте, а также бывший волостным старшиною существовавшей еще в то время Кузьминской волости, а ныне состоявшей церковным ключником, крестьянин Харитон Филипков. Шафовалюк, весьма много содействовавший и в изыскании средств и в безостановочной доставке крестьянами на место необходимых материалов. Кроме того, он помогал священнику в закупке материалов и ездил в г. Житомир лично хлопотать об увеличении размеров храма, против первоначально-составленного проекта, и также своевременной и более аккуратной высылке попечительству церковно-строительным Присутствием находившихся в его распоряжении денег на постройку в местечке Кузьмине церкви. При всей энергии этих трех лиц, постройка, вследствие указанных выше причин, произведена не совсем удовлетворительно. Недовлетворительность постройки сказалась еще в том, что в непродолжительном времени, стала отваливаться наружная штукатурка вследствие негодности кирпича, не достаточно выжженного и употреблявшегося в работу без надлежащей сортировки, так что в некоторых местах штукатурка отвалилась вместе с кусками кирпича. Самая штукатурка архитектором Дейнеке, в акте об

осмотре им церкви 20 февраля 1879 года, отнесена к худшему разряду. Явилась, потому, необходимость заново перештукатурить здание в 1890 году, причем новая штукатурка, для большей прочности покрыта олеяными красками. Тогда же были перезолочены кресты на куполах, перекрашена крыша, переделаны заново паперти, исправлена и побелена ограда и в юг.-вост. углу ограды построена камен. сторожка. Кроме того, написаны еще изображения: — в филенгах верхн. яруса колокольни — Свв. Евангелистов, нижнего яруса — Свв. Пророков — Самуила, Давида-царя, Исаии, Даниила, Иеремии и Иезекииля; в филенгах угловых башен — Св. Иоанна Крестителя, Св. Моисея Боговидца, Св. Аарона Первосвященника, Св. пр. Илии, Св. Ап. Андрея первозванного, Св. вел. кн. Владимира равноапостольного, Св. Стефана — епископа Владимиро-Волынского и преп. Феодора — кн. Острожского, а на алтарной стене — Сошествия Св. Духа на Апостолов. Над входными дверями изображены еще: Господь Саваоф, Иисус Христос и Богоматер и сделаны соответствующие надписи из. Свящ. Писания. На все это издержано 2,022 руб. 42 коп. частью церкв. сумм, а частью пожертвований, сделанных прихожанами. Нужные материалы приобретаемы были хоз. способом, золото и более дорогие краски доставлены из Киева.

Работы эти производились жителем м. Романова Новоград-Вол. уез. Яковом Грабовским, старавшимся выполнить подряд добросовестно, но частые проливные дожди много мешали ему в работах и были причиною того, что произведенная им покраска церкви извне оказалась впоследствии не вполне удовлетворительно: штукатурка стен церкви не везде просохла, и образовавшаяся зимою в непросохших местах заморозь, напором испарений весною, пошелушила верхний слой штукатурки и испортила покраску.

Иконы писаны жителем г. Староконстантинова живописцем Симеоном Петриковским очень хорошо.

Благоукрашивши церковь извне, причт и прихожане стали собирать средства и на благоукрашение церкви внутри, и к маю 1892 года имелось уже церковной суммы на этот предмет 2500 руб., образовавшейся из остатка от расходов по внешнему ремонту церкви и из новых пожертвований прихожанами. К этой сумме 11 мая 1892 года, в день празднования 900-летия со времени учреждения на Волыни православной Епископской кафедры, прихожане, в память сего события, обязались, мирским приговором, пожертвовать еще тысячу рублей, и постановили, «испросив Архипастырское благословение, произвести раскраску церкви внутри в следующем 1893 году, а в 1894 году устроить новый иконостас, для которого заказать иконы в С.-Петербурге академику Византийской церковной живописи Васильеву». Владыка преподал свое благословение на благое предприятие прихожан, и в настоящее время церковь внутри уже благолепно расписана фресками и священными изображениями, писанными масляными красками, за исключением одного: на своде в алтаре, писанного сухими красками.

Всех священных изображений 42, написаны довольно удовлетворительно и распределены так:

В алтаре: на своде — изображение Бога Отца с Богом Сыном и Святым Духом на лоне, окруженного Херувимами; на правой стене, над висячим киотом с Св. Плащаницею, — Господь Иисус Христос, в небесном сиянии, изводящий из ада ветхозаветных праведников, и на левой стене, — в размере предыдущего изображения с киотом Плащаницы, — Успение Божией Матери: в нижней половине изображены Св. Апостолы, провожающие Тело Пречистой ко гробу, и Ангел с мечем, отсекающий руки еврею Афоню, дерзнувшему, с злым умыслом, прикоснуться к одру Божьей Матери, а в верхней половине Господь Иисус Христос, грядущий во славе небесной, с Св. Ангелами, в сретение Пречистой Своей Матери, и повыше Бог Отец со Св. Духом.

В среднем поясе купола: на передней стенке изображение Св. Имени Божия: в треугольнике, окруженном сиянием, с ан-

гелами, воспевающими: «Свят, Свят, Свят Господь Саваоф»! На противоположной, задней стенке «видение патриархом Иаковом лестницы», а на шести стенках боковых поясные изображения 12 малых Пророков, по три в одном изображении, и 8 других ветхозаветных праведников, по четыре вместе.

В нижнем ярусе: в нише задней стенки поясные изображения Божией Матери и, по сторонам Ее, Св. Апостола Павла и Св. равноапостольного князя Владимира, а в шести боковых нишах поясные же изображения 12 Святых Апостолов.

На парусах купола, в красивых овальных, с разводами и завитками, рамах, сделанных фресками, поясные изображения святых составителей литургии: Иакова — брата Господня, Василия Великого, Иоанна Златоустого и Григория Двоеслова, а на арках, поддерживающих купол, написана золотыми буквами молитва Господня. В нижней части храма, на стенах и пилонах, изображены: «Отрок Иисус в храме — среди учителей», «Иисус Христос, благословляющий детей», «Возвращение блудного сына к отцу», «Иисус Христос, прощающий грешнику», «Изгнание торжников из храма», «Лобзание Иудино в Гефсиманском саду», «Иисус Христос на пути к Голгофе, падающий под бременем креста», и святые: Мученица София со дочерьми, равноапостольные Кирилл и Мефодий, Стефан и Амфилохий — епископы Владимиро-Волыньские, Петр и Феоноста, Киприан Фотий — митрополиты Всероссийские, Нифонт Новгородский и Иннокентий Иркутский, Варлаам Печерский и Нестор — летописец, Иов Почаевский и Макарий Овручский, Никола — Святоша и Феодоз кн. Острожский, Ярополк, Мстислав и Андрей Боголюбский, княжившие на Волыни, и великая княгиня Ольга и Иулиания — княжна Ольшанская. Под ликами святых, имевших отношения к Волыни, указаны кратко эти отношения и означены дни памяти изображенных святых.

В притворе: на стене с правой стороны изображение чудотворной иконы Божией Матери: всех скорбящих Радости, а на стене с левой стороны — явления Божией Матери на горе Почаевской.

Изображения писались по литографическим снимкам с оригиналов лучших художников, и по преимуществу Академика Солнцева, помещенным в имеющихся в церковной библиотеке изданиях Тузова. В алтаре, куполе и притворе изображения писаны живописцем Симеоном Петриковским, и им же написана еще на холсте икона Святителя Христова Митрофана Воронежского, поставленная, в крашенной олеяно раме, у правого пилона — в параллель с находящеюся у левого пилона иконой Св. Великомученицы Варвары. Фресковая живопись также произведена Петриковским, и хотя, в угоду крестьянам, сделана немного пестро, но в общем все таки гармонична и может быть признана удовлетворительною, а в некоторых местах даже изящною. Изображения в нижней части храма писаны, по найму от Петриковского, жителем села Западонец Тимофеем Полюскевичем — довольно хорошим копировщиком — так что и его работа может быть признана в общем удовлетворительною.

В нижнем ярусе купола, у передней стенки, поставлена в массивной, золоченой, с резьбой, раме икона Пресвятой Троицы, писанная на ципке Киевским художником Григорием Вигуровым. Иконопись хороша, но рама оказалась покрытою не золотом, а верником. В верхнем ярусе купола устроена железная вокруг галерея, с которой бы можно было очищать купол от пыли и паутины. Галерея эта, несколько не затеняя света, служить даже украшением купола. Над входом в церковь из притвора устроены для певчих хоры, которыми несколько скрадывается несоразмерная с шириною длина церкви. Ход на хоры пробит в стене с лестницы, ведущей на колокольню.

Всего на раскраску церкви, устройство галереи и хор, и приобретение от Вигурова иконы с рамой израсходовано 1248 рублей 45 копеек серебром.

В 1894 году устроен и новый иконостас. Столярные работы, резьба и позолота произведены на месте жителем села Черняти-

на Леонтием Колосовским. Произвел он эти работы порядочно. Иконы же заказаны были, в м. феврале 1892 года, академику Византийской церковной живописи Василию Васильевичу Васильеву; но сразивший его в конце апреля, тяжкий недуг и последовавшая 12 мая смерть не дали ему возможности исполнить весь заказ. Доканчивал унаследовавший его мастерскую и прежде в компании с ним работавший родной брат, художник Византийской живописи, Иван Васильевич Захаров (фамилия изменена, когда учился в Академии художеств). Писаны иконы на цинке и выполнены художественно и с соединением этики с церковною строгостью.

План новоустроенного иконостаса составлен по рисунку иконостаса, сооруженного, по Высочайшей воле и на средства покойного Государя Императора Александра Николаевича, для православной церкви, устроенной в Ироме, Австрийской империи, над прахом в Бозе почивающей там Великой княгини Александры Павловны, бывшей в несчастном супружестве за Венгерским Палатином. Допущено впрочем небольшое отступление: изменен рисунок царских врат и креста над среднею, в верхнем ярусе, аркою, и расширен иконостас боковыми заломами, да присоединены еще к нему висячие киоты, которые утверждены у передних стенок клиросных пилонов. Самый иконостас поставлен между пилонами, под переднею из арок, поддерживающих купол церкви, и находящаяся в куполе икона Св. Троицы составляет как бы продолжение и венец иконостаса. Масштаб его: в ширину, с боковыми заломами, 10 аршин и 10 вершков, и 14 арш. — с висячими киотами; а высота: 9 арш. и 5 верш. по линии царских врат, $7\frac{3}{4}$ арш. по линии на местных икон, 7 арш. по линии вратниц, 6 арш. 11 вершк. по линии заломов и $4\frac{3}{4}$ арш. в висячих киотах. Размер запрестольного киота, устроенного в древнем русском стиле, $7\frac{1}{2}$ арш. вышины и $2\frac{1}{4}$ ширины. Иконостас и киоты украшены изящными колонками, пилястрами, карнизами, резьбою, и сплошь золоченные, за исключением в иконостасе плинтуса, покрашенного олеино и по плинтусу карниза, покрашеного под цвет золота верником, а в запрестольном киоте — всей нижней пьедестальной части, покрытой масляною краскою.

Всех икон в иконостасе и в боковых киотах 33, по числу лет земной жизни Христа Спасителя, а в запрестольном киоте две. Именно — в запрестольн. киоте: икона Великого Архидиакона, Иисуса Христа — с предстоящими — Богородицею и Иоанном Крестителем ($2\frac{1}{2} \times 1\frac{1}{2}$ арш.), и вверху — в среднем полукруге: Бог Отец со Св. Духом в лоне (10 x 14 верш.), а в четырех боковых меньших полукругах — рельефные изображения Херувимов. Над киотом, в полукруге, над сводом церкви, золотыми буквами надпись: «Слава в вышних Богу» В средней части иконостаса, в царских вратах, икона Благовещенья в двух половинках (10 x 6 верш.), а по бокам, в 8-ми гранных рамках в виде звезд (диам. 6 верш.), четыре Евангелиста; над царскими вратами, в верхнем ярусе, отделенном от нижнего карнизом, икона Тайной вечери (13 x 21 вер.), а выше Вознесение Господне (2 арш. 3 верш. x 1 арш. 5 вер.). Карниз в верхнем ярусе иконостаса сведен 5 арками, причем средняя арка увенчана крестом с сиянием. Между царскими вратами и вратницами иконы Спасителя и Богородицы (2 арш. x $15\frac{1}{2}$ вер.); в верхнем же ярусе: над иконою Спасителя — икона Рождества Христова (12 x 13 верш.) и выше — Воскресения Христова ($21\frac{1}{2} \times 13\frac{1}{2}$ вер.), а над иконою Богородицы — Сретение Господне, а выше — Преображение Господне. Арки заканчиваются рельефами Серафимов. На вратницах: иконы Архидиакона Михаила и Архангела Гавриила (2 арш. x $15\frac{1}{2}$ вер.); а в верхнем ярусе — над южною вратницею; Крещение Иисуса Христа (12 x 13 вер.), а выше в трех кругах (диаметр. 8 вер.), расположенных треугольником, поясные изображения: Св. Ап. Андрея, Св. Ап. Стахия — первого епископа Византии и Св. Митрополита Киевского; под северною вратницею — Вход Господен в Иерусалим, а выше, — тоже в таких же трех кругах, изображения: Св. Моисея со скрижалями,



Великий князь Литовський Ольгерд.

Давида с арфою и пр. Исаии со свитком, раскрытым на словах: «Се Дева во чреве примет и родит Сына». На арках — рельефы в виде звезд. В боковых залах справа храмовая икона Рождества Божией Матери (2 арш. x $15\frac{1}{2}$ верш.), вверху — Введение во храм Пресвятой Девы Марии (12 x 13 верш.), и по выше, в полукруге, поясное изображение Свв. Константина и Елены (8 x 12 верш.); а слева иконы: Покрова Божией Матери, Воздвижения Животворящего Креста Господня и Свв. Владимира и Ольги. Верхние карнизы сделаны щитком и увенчаны небольшими крестами. Наконеч в висячих киотах, древнего русского стиля, справа икона Святит. Николая (2 x 1 арш.) и вверху, в полукруге, (14 x 16 верш.), — Сошествия Св. Духа, а слева — Равноапостольные Марии Магдалины и Успения Божией Матери. Карнизы дугообразные с крестами на верху.

Стоимость иконостаса и икон: уплачено академику Васильеву и преемнику его — художнику Захарову за иконы 1500 руб., почетового расхода на пересылку этих денег 7 руб. 20 коп. Страховому обществу «Надежда» страховых и за доставку икон в Проскуров 28 руб. 55 коп., иконостасчику Леонтию Колосовскому за иконостас и киоты, сделанные из его материалов, 1650 руб., за наем квартиры его рабочим и сарая под мастерскую на время производства работ 40 руб., за актовую бумагу для контракта 5 руб. 40 коп. и за укладку в полу, под иконостас и запрестольный киот, новых дубовых досок и за подведенную под них подмуровку 10 руб., итого 3247 руб. 45 коп.

Колоколов на колокольне всего четыре. Самый больший вылит в 1845 году, с изображениями: Воскресения Господня, Спасителя Николая и другого Святителя, неизвестного по имени; в нижних краях, с двух противоположных сторон, расколот. Второй колокол меньше первого, вылит в 1748 г., и на нем два изображения: Господа Саваофа и Христа Спасителя. Третий и четвертый колоколы — небольшие, и один вылит в 1706 г., — без изображений, а другой, с изображением Св. Николая, вылит 1883 года. Сколько в каждом из них весу, неизвестно. Для населения, раскинутого на довольно большом пространстве, а равно и для музыкальности звона, недостаточно этих четырех колоколов, и особенно ощутителен недостаток такого колокола, звон

якого могло б бути слышан и в отдаленной избе местечка. Бедна еще пока церковь и утварью и ризницею. При втором, в 1878 году, пожаре церкви, как видно из сохранившейся черновки донесения покойного о. Люценского Благочинному, «вся утварь, иконы, богослужебные книги и ризница сгорели», выхвачены были из огня только Св. Евангелие в медной обложке, Московской печати 1748 года, антиминс, серебряная дарохранительница униатского устройства, два серебрянных напрестольных креста: ручной и стоячий золоченный, и находившиеся в притворе две «старые иконы». На одной из них, как видно, очень древней, поясное изображение Божией Матери с Предвечным Младенцем; на другой, позднейшей и довольно неукосной иконописи, два изображения: вверху Пресвятой Троицы, венчающей коленапреклоненную Божию Матерь; а внизу изображены Св. Апостолы, окружающие пустой гроб, и надписано: «Успение Божией Матери». Доска, с поясным изображением Божией Матери, расколота.

Сохраняется еще при церкви древнее чугунное орудие, под названием «пушки», длиною в 1 аршин 7 вершков, в обхвате с заднего конца 10 $\frac{1}{2}$ вершк., с переднего — 6 вершк. и в поперечнике дула 2 дюйма. Орудие это, в настоящее время, служит подставкою для одного из двух фонарей при паперти главного входа в церковь, а для другого фонаря сделана дубовая подобная подставка. В прежнее время было четыре таких пушки: но в 60-тых годах, во время последнего польского восстания, были зарыты в землю, откуда, при копании рвов под фундамент училища, одна из них снова добыта, а три остались в земле. Рассказывают, что находились эти пушки на колокольне; от экономии назначался к ним пушкарь, выдавался ему порох и обязанностью его было производить определенное число салютов в большие церковные праздники, во дни семейных okazji помещика и при посещении им, или другими именитыми особами, Кузьмина. Кому же служили эти орудия во время казацких войн, неизвестно.

Пожаром истреблены также древние акты метрических записей и всякие другие церковные документы; так что при церкви имеются только копии метрических книг с 1833 года, копии исповедных росписей с 1878 года, опись церковного имущества, составленная в 1886 году, и копия утвержденного, в 29 день ноября 1849 года, проекта обеспечения причта, засвидетельствованная, 28 августа 1851 года, приложением печати и подписью Староконстантиновского уездного Предводителя дворянства. По этому проекту при церкви должно быть земли: усадеб. 3 десятины, пахот. в 3 сменах 46 десятин, сенокосной, в разных местах, береговой, т. е. находящейся между участками пахотного поля и протекающею вблизи рекою, и луговой, с лесом и хутором, — 18 дес. 167 саж., и под церковным погостом 690 саж., всего 67 десятин и 857 сажен. Из этой земли около 800 сажень усадебной, с согласия бывшего настоятеля церкви, покойного Иоанна Люценского, занято под народное училище. Из трех смен пахотного поля одна каменистая, так что, в некоторых местах, нельзя хорошо вспахать плугом, и оттого малоурожайная, а другая смена находится сейчас за селом, между проезжей и вместе скотопроезжей дорогой и между помещичьим прудом, отчего на поле всегда делаются потравы, а находящейся между полем помещичьим прудом береговой сенокос часто заливадается водой, и вместо травы растет на нем одна осока. Считающийся луговым сенокос, при церковном лесе, тоже состоит из топкого болота, на котором растет больше осоки, чем травы. Лес состоит, по преимуществу, из суковатых, кривых дубов, мелкой осиновою поросли и густо разросшегося местами терновника. По причине этих мелких зарослей, и в лесу собирается сена мало. Плана на земли нет. Землю, как значится в проекте, церковь наделена еще князем Янушем—Александром Сангушко, по презенте, учиненной им 7 мая 1748 г. «Кроме того, сказано в том же проекте, при церкви имеется крестьян 18 д. муж. п. и 17 д. жен. п., по привилегии, данной князем Янушом Сангушко 1748

года мая 27 дня, в Кременецких городских актах явленной 1771 г. 22 мая, о принятии которых в казенное ведомство последовало распоряжение в 1848 году». Какое именно было это распоряжение, неизвестно; но ни церковь, ни причт за отчисленных от церкви в казенное ведомство крестьян никакого удовлетворения не получили.

Приход 5 класса. Причт: свящ. 270 руб., псаломщ. 50 руб., паном. 36 руб. и просфор. 16 руб.

Священнослужителями при церкви м. Кузьмина состояли: 1) свящ. Феодор Иосифович Савкевич — по день кончины — 5, апреля 1833 г., умер на 46 г. от роду от гнилой горячки, — это был ревностный пастырь, умевший словом правды и примером строгой жизни сдерживать от безумства и Вацлава Ржевусского и его необузданную вольницу; затем приход наблюдали: свящ. с. Молчан Павел Конахевич по апрель 1837 г., заштатн. свящ. Иоанн Яновский по июль 1840 г.; 2) прих. свящ. Иоанн Фомич Люценский с 2 июня 1840 г. по день смерти 3 марта 1885 г., умер от тифа на 71 году от роду; затем приход наблюдал свящ. с. Воронковец Роман Варфоломеевич Корженевский по 21 ноября 1885 г., и 3) прих. священник отец Агафоник Иванович Буйницкий, род. 1 марта 1837 г. в с. Устечке Кремен. уезд., сын священ., студент Волын. дух. семина. (вып. 1859 г.), с 23 окт. 1859 г. по авг. 1860 г. был учителем Дерман. дух. училища, 26 сент. 1860 г. рукоп. во священ. в с. Старый—Алексинец Крем. уезд., а с 17 сент. 1885 г. служит на настоящем месте (1895 г.), — это один из лучших представителей местного духовенства как по делу народного образования, так и особенно на поприще пастырской деятельности и церковного учительства. Псаломщик Виталий Иванович Шуликовский, урож. с. Стецек Засл. уезд., сын причет., обуч. в Кремен. дух. училище, с 1868 по 1870 г. был пономарем в с. Стецках, с 1870 по 1875 г. обучал детей в сс. Новомалине и Боровице Острож. уезд., затем был псаломщиком — с 25 авг. 1875 по 1877 г. в с. Гавриловке Крем. уезд., с 1877 г. по 1882 г. в с. Орешковцах того же уезда, с 1882 г. по 1885 г. в с. Юськовцах того же уезда, с 1885 по 1886 г. в с. Гриценках Старок. уезд., а с 1886 г. служит на настоящем месте (1895 г.). Пономарь Михаил Лукич Саржевский род. в с. Гриценках Старок. уезд., сын пономаря, домашн. образ., с 1864 г. служит на настоящем месте.

Причтовые постройки: для священника дом деревянный, крытый черепицею, о 6 комнатах, с кухнею, кладовою и мезонином, погреб каменный о двух отделениях, небольшой деревянный амбарчик и для псаломщика погреб деревянный — новые; а остальные, — и в том числе для псаломщика дом, на другой половине которого живет и пономарь, — заново перестроены. Сданы причту 28 мая 1888 года. Кроме сданных по описи, имеется еще особая постройка, вмещающая под одну крышею амбар, кладовую, экипажный сарай и сарай для дров. Под нею устроен каменный погреб, зачисленный в опись. Постройка эта приобретена прихожанами за 30 рублей от наследников покойного о. Иоанна Люценского совершенно ветхою и заново перестроена теперешним приходским священником, на что издержано им 296 рублей серебром. Для просфорни построен прихожанами в 1887 году небольшой домик с одною комнатою, кладовою и сенями; а прежде жила она в бараке, устроенном для рабочих на время постройки церкви. Хозяйственных строений не имеет. Ограда с фронтальной стороны священнической усадьбы, от местечка, новая досчатая, устроена прихожанами в 1889 году; а в других местах, около причтовых усадеб и огородов, частокладная, в большей части, ветхая и требует исправления.

Заслуживает внимания, как велось в Кузьмине дело обеспечения причта постройками. Съезд Мирowych Посредников, в первый раз, исчислил на этот предмет 3,360 рублей. Покойный свящ. о. Иоанн Люценский, когда предложено ему было заняться на эти деньги постройкою, отказался, мотивируя свой отказ в отзыве Съезду «крайнею ветхостью домов и других причтовых построек, постоянно возрастающею в безлесной местности Староконстантиновского уезда дороговизною строевого материала

и, особенно, неопределенностью в акте срока выдачи денег за постройки». Между тем бывший генерал-губернатор Дондуков-Корсаков первоначальный сметные назначения съездов на причтовые постройки нашел высокими и обременительными для помещиков. Тогда съезды стали усердствовать в сокращении смет. На действительное состояние причтовых построек уже мало обращалось внимания, с хозяйственными потребностями причтов не соотношались, и до чего доходила невнимательность к делу, при пересоставлении актов по обеспечению причтов постройками, — показывает пересоставленная смета по Кузьминскому приходу. По ней на причтовые постройки исчислено уже всего только 915 руб. в 3,6 раза менее против первоначальной сметной суммы! Помимо того, в статье на исправление священнического дома значится: «3000 штук кирпича на устройство дымовой трубы». Между тем в старом священническом доме только и было прочного и неповрежденного: это две кирпичные дымовые трубы, из материала которых, когда разобран был дом, за совершенно ветхостью и негодностью оно, сложены две же дымовые трубы: в помещении псаломщика и в помещении пономаря! Под дом проектировано подвести 6 новых подвал; но ни на известь, ни на столярные, ни на мулярские работы ничего не назначено. Как будто возможно какой бы ни было дом, тем более старый — ветхий, поднять на новые подвалы без всякого повреждения стен, полов и потолков, и при такой операции не представилось бы надобности, по крайней мере, заново перештукатурить дом и побелить? В действительности же, за проектированное съездом исправление дома не решился взяться ни один мастер, опасаясь совершенно разрушить оный при поднятие на подвалы; и потому оказалось необходимым строить новый дом. С таким же вниманием составлена смета и по другим статьям. В проектированных новых постройках не назначено, например, дверей, на крышу нового погреба для псаломщика назначены только латы и солома, и — ни одной балки, ни одной пары стропил и т. п. Клуна для священника, совершенно обветшавшая, — в которой столбы были подгнившие, плиты поломанные, двери дырявые, стены камышовые, и стена, вместо которой оказалось необходимым строить новую, — совсем не включена в смету ни для замены новою, ни для какого-либо исправления. Не значится также в смете ни амбара, ни даже какой-нибудь кладовки для псаломщика.

По составленной таким образом, смете и за исчисленную в ней сумму, производство причтовых построек приняли на себя уполномоченные от крестьян, к чему съезд склонил их убеждением, что, в противном случае, крестьяне могут лишиться всякого пособия и должны будут на свои средства произвести нужные причту постройки. Уполномоченные, имея пред глазами пример уменьшения прежней сметной суммы, согласились, что лучше крестьянам принять что-нибудь, чем ничего. Подобными соображениями, должно быть, руководствовались и о. благочинный и о. настоятель, подписавши вновь составленный акт о причтовых постройках, без всякого протеста с своей стороны и без указания на самые выдающиеся несообразности и опущения в пересоставленной смете. Опасение причта и прихожан — лишиться всего — имело некоторое основание: так как в это время стало известным, что ревизовавший, в 1881 году, губернии Киевскую и Черниговскую, сенатор Половцев, вследствие поступивших к нему от помещиков юг.-зап. края жалоб на тягость повинности по постройке причтовых зданий, возложенной на них Высочайше утвержденными, в 11 день м. апреля 1872 года, правилами, возбудил ходатайство об отмене этих правил; а проект, предложенный им для разрешения причтового строительного допроса в более радикальном и безобидном для помещиков смысле, не был еще известен. Толковалось потому многими, что обязанность обеспечения причтов постройками всецело возложена будет на прихожан. Но более того безотлагательная нужда, в постройках склоняла духовенство к беспрекословному подписыванию всяких предлагавшихся ему по этому предмету актов.



Єврейська фура.

Между тем из общей суммы сметных назначений по таким актам выведена норма стоимости причтовых построек в для всей епархии и, в настоящее время, по этой норме дело обеспечения причтов постройками, передано самому духовенству.

Естественно, определенная таким способом норма в применении к делу оказывается недостаточною во многих приходах, и особенно, в местности безлесной. Это предвидел г. Обер-Прокурор Святейшего Синода из сопоставления первоначально составленной съездами расценки стоимости причтовых построек с принятой в проекте сенатора Половцева и в своем заключении по поводу этого проекта, соглашаясь с ним в существе, признавал однако «безусловно необходимым сделать верную оценку стоимости причтовых построек, чтобы назначением в распоряжение епархиальных начальств недостаточных средств не поставит эти начальства и Святейший Синод в крайнее затруднение и не навлечь бы на них в последствии несправедливых нареканий, не достигнув предположенной цели». Необходимым материалом для такой оценки», предполагал г. Обер Прокурор, «могли бы служить собранный на местах мировыми съездами сведения»; но того, как буду собираться эти сведения, к сожалению, не предусмотрено. Недостаточность сметных назначений, при прежнем порядке ведения дела, покрывалась, хотя частью иногда помещиками: или по добровольному соглашению с причтами или обязательно по дополнительным сметам, а в большей части прихожанами, соглашавшимися необдуманно на производство построек по недостаточным сметам; и таким образом дело как-нибудь ладилось. Теперь же ни от помещиков, ни от крестьян пособий нельзя ожидать. Последним особенно усердно внушается, что духовенство, само теперь должно заботиться о своих постройках и — крестьяне, в этом отношении, свободны от всяких обязательств. Кузьминским крестьянам пришлось бы также много приплатить к сметной сумме, если бы помещица не оказала им своей помощи и не приняла бы на свой счет достройку священнического дома, Посетивши новоприбывшего в приход священника и найдя помещение его, с малыми детьми и больною женою, в дом обветшавшем, тесном, сыром и холодном, «ужасным», баронесса пожелала осмотреть новый дом, который начали строить прихожане, но, израсходовавши выданные им по сметному назначению деньги, прекратили постройку, не доведши оной и до половины. Найдя и этот дом маловместительным для семейного человека, она тут же поручила своему управляющему озаботиться, на ее счет, скорейшим окончанием начатого прихожанами нового дома, с увеличением его размеров в длину на 10 аршин. По составленной управляющим смете достройка дома сдана была с подряда еврею Янкелю Гростану, за 1500 руб.; но поелику Гростан, с первого же начала постройки, стал фальшивить, то баронесса распорядилась свести с ним счет, дать ему, по его претензии, отступки 85 рублей и заведывание дальнейшею постройкою передать священнику. По окончании постройки, из подрядных денег оказалось еще остатка до ста рублей, на которые, с разрешения помещицы, построен был новый каменный погреб. Вместе с сим священник,

на свои уже средства, перестроил заново здание, составлявшее собственность покойного о. Иоанна Люценского. После того волостное правление поспешило донести мировому посреднику, что причтовые постройки по Кузьминскому приходу все уже окончены. Основываясь на этом донесении, мировой посредник пригласил о. благочинного на 17 число м. ноября 1887 года в м. Кузьмин для приема причтовых построек. О. благочинный, имеет более точные сведения о причтовых постройках в своем благочинии, не захотел напрасно тратить время и не прибыл в Кузьмин на означенное число; а мировой посредник, прибывший мог только воочию убедиться, насколько верны были составлявшиеся волостными правлениями донесения о ходе работ по обеспечению причтов достройками. Из значившихся в смете построек оказались еще не исправленными для псаломщика дом и для священника конюшня с возовнею и сарай для сена, да еще клушня, не поставленная в смету. На эти постройки пришлось уже крестьянам из своих средств дать свыше 500 рублей. Таким образом стоимость причтовых построек по Кузьминскому приходу обошлась более 2900 рублей: близко к сумме первоначально составленной сметы. Разность объясняется тем, что в первоначальной смете значились еще: для псаломщика амбар, который не включен во вторую смету и потому не построен прихожанами, и баня, в последствии исключенная из числа необходимых причтовых построек, — и тем также, что уполномоченные от крестьян, стесняемые скудостью сметных назначений, в производимых ими постройках делали всевозможные сокращения и употребляли материал подешевле, иногда даже негодный, так что некоторые из произведенных крестьянами построек, особенно в период между смертью о. Люценского и поступлением в приход другого священника, нельзя признать удовлетворительными и соответствующими своему назначению. Амбарчик, напр., для священника построен так мал и так дурно, что священник нашелся вынужденным сделать значительную затрату на перестройку старого амбара, бывшего собственностью о. Люценского. Для псаломщика скотный сарай, в котором, согласно сметы, должны быть и конюшня и хлевы для рогатого и мелкого скота, тоже построен таких размеров, что в нем можно держать только пару лошадей и не более двух коров; а над погребом неустроенно крыши, так как по смете, хотя и назначены для нее солома и латы, но не назначены платвы и стропила. Притом нужно еще принять в расчет и то, что, при производстве крестьянами построек, они пособляли мастеровым бесплатно хотя и не особенно усердно, так называемую колею. В общем итоге потому стоимость произведенных построек совершенно сравнивается с расценкою этих построек, сделанною съездом при первом составлении акта о причтовых постройках; значить, эта расценка и была произведена верно, согласно и с стоимостью строительных материалов и работ и с действительным состоянием построек.

В заключение не лишне и не безынтересно видеть процент смертности и приращения населения в приходе, заимствованных из метрических книг за три десятилетия: 1833–1842, 1861–1870 и 1881–1890 годов. Процент умерших, достигших старческого возраста, в последнем десятилетии повысился. Это — естественное следствие улучшения бытового положения крестьян, с увольнением их от крепостной зависимости. По той же причине естественно также было ожидать понижения процента смертности в младенческом возрасте; но цифровые данные показывают, к прискорбию, совершенно противное. Число умерших в младенческом возрасте от рождения до пяти лет, в первом десятилетии составляющее меньшую половину общего числа умерших, во втором десятилетии уже превышает половину, а в третьем составляет без малого половину всего числа умерших. Причина не нормального, печального явления этого кроется больше всего в усилившейся в крестьянах, после увольнения их от крепостной зависимости, страсти к семейным выделам. В большей части выделившаяся из-под родительского крова молодая семья живет в доме и нередко в крайней нужде; дети потому остаются

не только без надлежащего ухода, но и без всякого присмотра, терпят вместе с матерью всякую нужду, голод и холод, и, естественно, в большинстве мрут.

КУЗЬМИНЦЫ с., при небольшом ручье, волости Белогородской, от Житомира 180 вер., от Заславля — ближ. почтов. ст. 30 вер., от ближ. жел.-дор. ст. Шепетовки 50 вер., от ближ. прих.: с. Сморгоч 4 вер., с. Криворудки 5 вер., с. Поляховой 3 вер. и с. Репок 25 вер. Приход 7 кл. Церковь во имя Святого Великомученика Дмитрия. Построена в 1793 году на средства прихожан. Деревянная, на каменном фундаменте, покрыта жостью, снаружи и внутри покрашена масляными красками, с такою же деревянною, на каменном фундаменте, колокольнею. Утварью, ризницею и богослуж. книгами достаточна. Проводы бывают в Светлую субботу. Копии метрич. книг хранятся с 1795 г., а испов. ведом. с 1803 г. Опись церк. имущества составлена в 1806 году.

На приходском кладбище имеется деревянная, на каменном фундаменте, покрытая гонтою и покрашенная краской часовня. Земли: под церк. погостом 250 саж., усад. 2 дес. 1562 саж., пахот. в 3 сменах 30 дес. 1294 саж., сенок. 3 дес. 300 саж., каковая обращена в пахотную, и неудобной 140 саж. На эту землю есть при церкви геометрический план землемера Вербского от 12 ноября 1856 года, подлинником хранящийся в архиве Вол. дух. консистории, а в копии при церкви. От церкви земля в $\frac{1}{2}$ вер. расстояния, почва черноземная. Причт.: свящ. 300 руб. и псаломщ. 50 руб. Для свящ. и псаломщ. дома новы, а хозяйственные ветхи.

Церк.-прих. школа помещается в обществ. доме среди села с содержанием от прихожан в 140 руб. в год, из коих учитель получает 90 руб. Учительницею состоит окончившая Житом. дух. учил. Ольга Тимофеевна Хотовицкая; учеников было в 1888 году 32 муж. п. и 3 жен. п. Владелец села князь Сангушко, живет в Славуте. Дворов: 103 $\frac{1}{2}$, прих. 848 д. об. п.; римо.-катол. 33 д. об. п.; евр. 11 д. об. п. Свящ. Ипполит Георгиев. Должский (с 22 февраля 1880 года) и псаломщ. Степан Васил. Мартышевский (с 5 января 1880 года, а на службе с 25 ноября 1849 года). К этому приходу приписана кладбищенская церковь в с. Поляховой в 3 вер.

КУЛЬЧИНКИ с., в 6 вер. от р. Случи и в 2 вер. от р. Поноры, волости Кульчиной, от Житомира 175 вер. от Староконовина 20 вер., ближ. жел.-дор. ст. Черного Острова 30 вер. и Шепетовки 60 вер., ближ. почт. ст. Красилова 8 вер., ближ. приход.: м. Кульчин 2 вер., с. Лагодинец 5 вер., с. Маневец 5 вер. и с. Волицы-Дубисской 5 вер. Приход 7 кл.

Село Кульчинки очень древне. Впервые оно, под именем с. Кульчийовец, как входившее в состав Кузьминской волости князя Константина Иванов. Острожского, упоминается в акте от 9 сентября 1517 года, — в коем король Сигизмунд I подтверждает князю Константину Ивановичу Острожскому м. Красилова и всю волость Кузьминскую, которая надана была ему еще королем Александром и в состав которой входило и село Кульчийовцы (Kulczyowce). Далее — в описи Кременецкого замка от 1545 г. оно именуется Кульчаевцы, а в документе от 7 декабря 1601 года, — в донесении возных Луцкому гродскому суду об осмотре ими местечек и сел Луцкого повета, опустошенных и сожженных татарами в 1593 г., оно именуется селом «другий Кольчин» (в отличие от м. Кульчин).

В дальнейшем село это разделяло историческую судьбу м. Кульчин и др. имений кн. Острожских. По известной Кольбушовской транзакции от 7 декаб. 1753 г., оно, от кн. Януша-Александра Сангушко, последнего Острожск. ордinata, досталось князю Антонию Любомирскому, старосте Казимирскому. От Любомирских оно перешло к Понятовским. В настоящее время (1895 г.) оно принадлежит князю Волконскому.

Церковь во имя Св. Великомуч. Димитрия. Построена в 1845 году на средства быв. помещика графа Понятовского и прихо-

жан и освящена 13 мая того же года. Каменная, с такою же колокольнею, пристроенною к церкви, прочна. Ограда вокруг церкви каменная, прочная, обновленная в 1889 г. старанием прих. священника и прихожан. Утварью, ризницею и богосл. книгами достаточна. Опись церк. имущества имеется от 6 июня 1887 г. Проводы бывают в Светлую субботу и на 3 день праздника Св. Троицы. Земли, — по проекту от 2 июня 1842 г., числится: усадеб. 1 дес. 1450 саж., под церк. погостом 600 саж., пахот. в 3 сменах 35 дес. 110 саж., под быв. лесом 7 дес. 2004 саж. и береговой 3 дес. 1740 саж., — всего 47 дес. 2004 саж. На эту землю имеется план от 25 августа 1888 г. Причт владеет землею споконно. Причт: свящ. 300 руб. и псаломщ. 50 руб. Для свящ. дом и хозпостройки новы, построены в 1889 г. Для псаломщ. дом нов, из хозпостроек сарай для скота и соломы нов, — построены в 1889 г.; клуна требует починки. Церк.—прих. школа сущ. с 1891 г. 19 февр., с жалов. учителю 50 руб., смены церк. земли находятся за чертою села, а одна смена и сенокос в 2 вер. Дворов 132, прихож. 1101 д. об. п.; римо.—катол. 16 д. об. п.; евр. 12 д. об. п. Свящ. Вениамин Симонович Морачевич (с 24 сентября 1867 г.) и псаломщ. Матфей Димитриевич Лукашевич (с 10 октября 1887 г., а на службе с 1880 г.).

КУЛЬЧИНЫ м., при р. Поноре, притоке р. Икопоти, волости Кульчиной, от Житомира 180 вер., от Староконстантинова 22 вер., ближ. почт.—телегр. ст. Красилова 10 вер., ближ. жел.—дор. ст. Шепетовки 50 вер. и Черног.—Острова 24 вер., ближ. прих.: с. Кульчинок 2 вер. и с. Печисков 4 вер. Приход 6 кл.

По происхождению село это — очень древне. Оно, как входившее в состав Кузьминской волости князя Константина Ивановича Острожского, под именем Колчина, упоминается в акте от 6 сентября 1517 года, — в коем король Сигизмунд I подтверждает князю Константину Ивановичу Острожскому м. Красилов и всю волость Кузьминскую, которая надана была ему еще королем Александром и в состав которой входило и наше село Колчин (Kolczin). До того же времени оно принадлежало к Красиловскому замку, как это видно из описи Кременецкого замка от 1545 г., где читаем: «села бояр Кузьминских, принадлежавшая к замку Красиловскому: Сквородки, Семеринки, Самчинцы, Еремевцы, Дашковцы, Котюжинцы, Зозулинки, Майковцы, Стебловцы, Чухилевцы, Клетня, Мунчинцы, Малинницы, Дубище, Прохня, Кульчин, Кнуты, Мулеевцы, Кульчаевцы (ныне с. Кульчинки), Бламевцы, Лецки, Погорела, Прилипка, Вронковцы, Липковцы, Зенковцы, Гнидиче, Триавинцы, Свиняев, Остринковцы, Нестарова, Ланевцы, Тернавка».

При сыне князя Константина Ивановича, кн. Кон. Кон. Острожском, местечко Кульчины, в числе многих других поселений Волины, было опустошено и разорено татарами в 1593 году, как это видно из донесения генеральных воевод Волинского воеводства Криштофа Щуки и Станислава Янковского, от 7 декабря 1601 года, Луцкому гродскому суду об осмотре ими этих местечек и сел. Местечко это в это время, под именем села «Кольчина», входило в состав Луцкого повета Константиновской волости.

Во владении князей Острожских местечко это находилось до 1620 года, когда, со смертью кн. Януша Константиновича Острожского, окончательно угас этот славный древне-русский княжеский род. В числе других Острожских ординационных имений, местечко это в 1620 году перешло к единственной дочери кн. Януша, Евфросинии († 1628 г.), вышедшей замуж за кн. Александра Янушевича Заславского († 14 ноября 1629 г.) и внесшей все эти имения в род кн. Заславских.

В 1673 году, со смертью внука кн. Евфросинии, князя Александра Владиславовича Заславского, окончательно угас древне-русский род кн. Заславских.

Единственная родная сестра умершего кн. Александра Владиславовича, княжна Теофилия—Людвика Заславская вышла замуж сначала за кн. Димитрия—Юрия Янушевича Вишневецкого, а по смерти его (в 1682 г.), за кн. Иосифа—Карла Любо-



Графиня Наталя Потоцька.

мирского († 1703 г.) и внесла в дом этого последнего мужа все обширные имения князей Заславских и ординационные князей Острожских, в том числе и местечко Кульчины.

Дочь Теофилии от этого князя Любомирского, Анна—Мария, княжна Любомирская, вышла замуж за князя Павла—Карла Сангушко и все материнские имения внесла в дом сего мужа, в том числе и местечко Кульчины.

У этого князя Сангушко от второй его жены, Анны—Марии кн. Любомирской, был единственный сын, кн. Януш—Александр Сангушко, унаследовавший после смерти матери все ее обширные имения, в числе коих было и наше местечко.

Не имея детей, князь Януш—Александр Сангушко в 1753 году 7 декабря в Кольбушове (уездный город в Галиции) совершил известную транзакцию, или иначе — переводный или передаточный акт, по которому все многочисленные имения Острожской ординации он раздарил разным лицам.

На основании этого дарственного акта, местечко Кульчины, как местечко уже (а не село), вместе с селами Кульчинками, Печисками, Чернелевкою, Монками, Дубищами, Волицею (Дубисскою), Бухлайками, Емцами, Цецениевкой, Ордином, Киселями, Писаревкой, Лашками, Воличкой—Кульчинской, Верхняками, Зелинцами, Кучевкой, Прохоровкой, Яворовцами, Грицьками, Тришками, Юначинцами, Юначками, Нападовкой, Христовкой, Стецками, Чепелевкой, Волицею, Ярмолинками, Лановцами, Гриценками, Чернятином, Ореховкой — в Волинском воеводстве, князю Антонию Любомирскому, старосте Казимирскому.

От князей Любомирских местечко это перешло около 1775 г. к Понятовским. В 1775 г. владелец местечка Игнатий Понятовский выдал церкви этого местечка зрекцию на земельные угодья. В 1795 году генерал Понятовский построил в сем местечке римо.—катол. каменный костел во имя Св. Ан. Варфоломее, освященный в 1798 г. прелатом Дзегциовским и до ныне существующий.

В настоящее время (1895 г.) местечко принадлежит русскому князю Волконскому.

В 1648 году местечко это еще именовалось Колчином: 30 июля 1648 г., во время войн Богдана Хмельницкого, под Колчином, стоял отряд польского войска, под начальством обозного вел. княж. Литов., Киевского воеводы Христофора Тышкевича. В 1753 г., в Кольбушовской транзакции, оно именуется уже нынешним именем — местечко Кульчины.

В м. Кульчинах — церковь во имя Рождества Пресвятыя Богородицы. Построена в 1864 году и освящена 15 марта того же года. Каменная, пятикупольная. При ней колокольня каменная, соединенная с церковью двухэтажным каменным коридором. Утварью, ризницею и богослуж. книгами церковь вполне достаточна. Метрич. книги хранятся с 1845 г., а испов. ведом. с 1879 г. Приходо-расход. книги хранятся с 1843 г., а обыскные с 1879 г. Проводы бывают в Фомину неделю и в Духов день. Земля — усадеб., пахотная и сенокосная, по эрекции, данной в 1775 г. помещиком Игнатием Понятовским, была в спокойном владении причта, но количество ее не было точно известно. В 1842 г., при составлении проекта по обеспечению духовенства, вся эта церк. земля была приведена в известность и оказалось, что до узаконенной пропорции усадеб. земли недостает 1317 саж. По сделанному уездн. землемером Кендзерским в 1862 г. плану, церк. земли значится: усадеб. 2 дес. 1115 саж., пахот. 43 дес. 1838 саж., сенок. берегового 8 дес. 2182 саж., лесного сенок. с редким лесом 8 дес. 1370 саж., — всего 63 дес. 1715 саж., кроме церк. погоста и кладбища. В 1870 г., при разверстании земель в м. Кульчинах, причтом и местной помещицей экономией заключен был акт о замене одной смены церковной земли, находившейся среди помещичьих земель, на другую, более удобную, и так как, на основании сего акта, замененной землей причт владел бесспорно в течении 17 лет, то, при проверке церк. земель и отчислении $\frac{1}{4}$ части их в пользование псаломщика, при быв. благочинном священ. Стефане Владимирском — землемером Василием Стукаловым замененная земля нанесена на церк. план; так как на основании сего акта, в замен участка церк. земли, бывшего среди помещичьих полей, земли для церкви надано больше, то ныне церк. земли в приходе числится всего 65 дес. 1092 саж. Неудобной земли нет. От церкви земля в 1 и 2 вер. Причт: священ. 300 руб. и псаломщ. 50 руб. Для священ. крытый соломою дом и хозпостройки вновь построены и сданы причту 16 янв. 1888 г. Для псаломщ. дом и хозпостройки вновь построены в 1886 г. и сданы тогда же. Есть однокл. Народ. училище Мин. нар. прос. с 1870 г., помещается в обществ. доме, с жалованием учителю 270 руб.; а законоучителю 50 руб. Ярмарки бывают: 9 марта, в Фомину неделю (7 дней), на Вознесение Господне (3 дня), 29 июня и 27 июля. Торгуют лошадьми, рогатым скотом и хлебом. Имеются заводы пивоварный, поташный и кирпичный. Есть волостное правление. Дворов 165, приходж. 1331 д. об. п.; римо.-катол. 206 д. об. п.; евр. более 1020 д. об. п. Церк.-прих. попечит. суц. с 1870 г., с доходом в 250 руб. в год. Священ. Аристарх Симонович Морачевич, протоиер. сын, урож. сего м. Кульчин, оконч. Волын. дух. сем. в 1869 г., был учител. Кульчинец. однокл. народ. училища до 1871 г., в авг. 1871 г. состоял псаломщ. при Крестов. церкви г. Житомира, 5 марта 1872 г. рукоп. во священ. в с. Бабин Ров. уез., в 1873 г. 20 янв. перешел в с. Котелянку Новоград. уез., в 1876 г. 7 окт. назначен настоятелем церкви при Варшав. Мариинском приюте и законоучителем сего приюта и однокл. училища при первой мужск. гимназии, а в ноябре 1879 г. перешел помощником настоятеля Кульчинец. прихода, а с 14 февр. 1882 г. состоит настоятелем того же прихода. Псаломщ. Даниил Пантелеймон. Бычковский, пономар. сын, урож. с. Терешек Старок. уез., дом. обр., с 1862 г. служит на настоящем месте (1895 г.).

КУЧМАНОВКА с., при пруде Хоморе, волости Тарнавской, от Житомира 180 вер., от Заславля, от ближ. почт. ст. 30 вер., от

ближ. жел.-дор. ст. Шепетовки 40 вер., от ближ. прих.: с. Криворудки 2 вер., с. Сморщков 2 вер. и с. Тернавки 5 вер. Приход 5 кл. Церковь во имя Св. Апостола и Евангелиста Иоанна Богослова. Построена в 1888 г. на средства прихожан старанием местного священника Михаила Домбровского. Деревянная, совместно такую же колокольню, на каменном фундаменте, трехкупольная, покрыта жостью и покрашена масляными красками внутри и снаружи. Стены ее внутри украшены живописью и иконами, писанными на полотне в позолоченных рамах; иконостас перенесен из старой церкви. При ней находится старая деревянная Св. Иоанно-Богословская церковь, построенная в 1758 году; теперь близка к разрушению. На прих. кладбище находится молитвенный дом для совершения панихид. Копии метрич. книг хранятся с 1806 года, а испов. ведом. с 1820 года. Опись церк. имущества составлена в 1864 году. Земли: усад. и огород. 1 дес. 895 саж., пахот. в 3 сменах 40 д. 14 саж., сенок. луговой 3 дес. 1850 саж. и неудобной 1 дес. 1207 с., всего 46 дес. 1562 саж. На эту землю есть при церкви план от 1874 года, подлинником хранящийся в архиве Вол. дух. консистории, а в копии при церкви. В 1879 году 1 дес. 403 саж. огород, церк. земля захвачена крестьянами при посредстве бывшего Мирowego Посредника Карвасовского, о чем теперь ведется дело. Земля плодородна. Причт: священ. 300 руб., псаломщ. 50 руб., поном. 38 руб. и просфор. 16 руб. Для священ. дом удобен, построен прихожанами в 1870 г., хозпостройки, кроме двух, очень ветхи; для псалом. и пономаря дом, построен прихожанами, хозпостройки новы, построены в 1886 г. Для просф. дома и хозпостроев нет. Цер.-приход, школа помещается в обществ. доме содержанием в 149 руб. в год от прихожан; учительницей состоит священ. дочь София Феодоровича Чернявская; учеников в 1890 г. было 30 муж. п. и 6 жен. п. Церк.-приход, попечительство суц. с 1884 г. есть издавна церк.-прих. братство, без дохода. Владелец села — князь Сангушко. Дворов 74, приходж. 623 д. об. п.; римо.-катол. 138 д. об. п.; евр. 13 д. об. п. Священ. Михаил Иванович Домбровский (с 9 мая 1884 г.), псаломщ. Игнатий Дмитриевич Фарович (с 14 сентября 1888 г., а на службе с 7 августа 1881 г.) и пономарь Меркурий Андреевич Макаревич (с 31 декабря 1851 г.). К этому приходу приписана церковь в с. Трусиловке в 2 вер.

При церкви с. Кучмановки священнослужителями состояли: 1) иерей Иаков Кульчицкий с 1730 г. по 1748 г.; 2) иерей Иаков Антонович Бобрецкий с 1748 г. по 1806 г., — рукоположен во иерея в 1748 г. униатским епископом Феодосием Руднецким, а воссоединен из унии с православной Церковью 13 февраля 1795 г. священ. Григорием Засневичем; иерей И. Бобрецкий упоминает о том, что причт Кучманов. прихода наделен землею в 1718 г. местным помещиком князем Павлом Сангушко, маршалком литовским; он писал метрич. акты так: «Року Божия 1760 апреля 1. Аз иерей Иаков Бобрецкий парох церкви Кучмановецкой окрестих и миром Св. помазах младенца Моисее от родителей законновенчаних Василиа Житнюка и жены его Ксении. Восприемници биша Венедикт Ткач, кума Феодора Дмистерчиха», но встречаются его записи и на польском языке. Благочинные — дзеканы писали о визитации по латыни: «die 22 Januarii 1765 sub tempus visitationis decanalıs per me visum revisum. X. L. Janewicz D. Z. B.»; с января 1806 г. по май того же года наблюдал приход иерей с. Сморщек Григорий Бобрецкий; 3) иерей Иоанн Кресович с мая 1806 г. по апрель 1821 г.; а с м. апреля 1821 г. по февраль 1822 г. наблюдал священ. с. Сморщек Иосиф Бобрецкий; 4) священ. Михаил Дмитриевич Топачевский с февраля 1822 г. по декабрь 1834 г.; затем с декабря 1834 г. по октябрь 1835 г. наблюдал священ. с. Криворудки Феодор Сингалевич; 5) священ. Евстафий Иванович Медведовский с октября 1834 г. по сентябрь 1849 г.; 6) священ. Феодор Иаковлев. Чернявский с сентября 1849 г. по февраль 1884 г.; затем с февраля 1884 г. по май того же года наблюдал приход священ. с. Криворудки Иоанн Дашкевич; и 7) священ. Михаил Иванович Домбровский с 9 мая 1884 г. ныне (1891 г.) служит.

ЛАГОДИНЦЫ с., в 4 вер. от р. Случи, с двух сторон окаймляется небольшой речкой, в середине прорезывается другой, которая на восточной стороне села сливается с первой, и обе вместе образуют довольно порядочный пруд. На зап. стороне села, в смежности с помещичьей усадьбой, на живописном холмике расположен небольшой лесок, состоящей по преимуществу из дубов и берез. Село — волости Кульчинецкой, от Житомира 160 вер., от Староконстантинова 15 вер., от ближ. почт.-тел. ст. Красилова 8 вер., ближ. жел.-дор. ст. Шепетовки 45 вер. и Проскурова 35 вер., ближ. прих. прип. с. Цециневки 4 вер. и с. Кульчинок 6 вер. Приход 7 кл.

Село это некогда (в XVI в.) принадлежало кн. Острожским. В 1593 году оно, в числе многих др. поселений Луцк. повета, как имение кн. Константина Конст. Острожского, входившее в состав Константиновской волости («село Лаговиньцы»), было разорено и опустошено татарами, как это видно из донесения возных Криштофа Щуки и Станислава Янковского, от 7 декабря 1601 года, Луцкому гродскому суду об осмотре ими этих поселений.

Дальнейшая историческая судьба этого села одинакова с судьбою прочих сел так назыв. Острожской ординации.

По известной Кольбушовской транзакции от 7 декабря 1753 года, село это, вместе с м. Кузьмином и селами, к нему относящимися, досталось Карлу Шидловскому, мечнику Смоленскому. Здесь оно именуется с. Лободинцы.

В настоящее время (1895 г.) село это принадлежит дворянину Вильгельму Доманевскому.

В с. Лагодинцах — церковь во имя Покрова Пресв. Богородицы. Построена в 1798 году. В 1849 г. обновлена на средства прихожан, прих. священника и отчасти помещика. Деревянная, с такою же колокольнею, крепка. Утварью, ризницею и богосл. кн. достаточна. Проводы бывают в Светлую субботу. Испов. ведом. хранятся с 1819 г., метрич. книги с 1803 г., приходо.-расх. с 1824 г., обыскн. книги с 1803 г.

Опись церк. имущества — от 26 июня 1806 г. В церкви, в иконостасе, над цар. вратами, в дерев. позолоченной и украшенной резьбой раме, без стекла, находится «чудотворная икона Христа Спасителя, распятого на кресте» — с предстоящими — Св. Ап. Иоанном Богословом и Богородицею; писана на холсте, на темном фоне, в италян. стиле, высотой 1 арш., а шириною 11 вер.; риза медно-позолоченная, без украшений; вокруг иконы находятся разные металлич. привески — с изображением рук, ног и сердца; в числе привесок имеются две серебряные вызолоченные иконки с изображением распятого Христа Спасителя. Когда, кем и по какому случаю пожертвованы эти привески — неизвестно; неизвестно также ничего достоверного и о происхождении иконы. По народному преданию, икона эта явилась во второй половине 18 века. Говорят, что тогда она находилась в доме одного благочестивого и богобоязненного жителя с. Лагодинец, причем в комнате, где она стояла, замечалось не раз чудное явление: из прободенного ребра Христа Спасителя истекали на покрытый белой скатертью стол кровавые капли, исцелявшие больных глазами и даже возвращавшие зрение слепым. Но о том, при каких обстоятельствах эта икона сделалась достоянием церкви, предание ничего не сообщает. Несомненно, что в древние времена икона эта обильно источала свою благодатную силу тем, кто притекал к ней с верою и надеждою на получение милости. В Почаевской Лавре в 1778 г. были печатаемы изображения Распятого Христа Спасителя — Лагодинецкого с написанием вокруг Св. иконы повествования о разных чудесах, как-то — изгнания бесов, исцеления слепых, хромых и т. п. Это обстоятельство ясно доказывает, что Лагодинецкая святая действительно чудодействовала и притом разнообразно и обильно. Нет сомнения, что и в настоящее время, как и прежде, притекающие с верою к этому Св. образу получают разные благодатные исцеления, но память о них хранится лишь в благодарных сердцах получивших их. Отпусты бывают 24 и 29 июня и 8 и 14 сентября. Земли: усадеб. и огородн. 2 дес., похот. 47 дес. и сенокосн. 1



Подільські селянки. Фото початку ХХ ст.

дес. 915 саж. На эту землю документы (проект от 1850 г.) есть. Лесу нет. Земля черноземна, к обработке удобна и от церкви в расстоянии от 2 до 3 вер. Причт: священ. 300 руб. и псаломщ. 50 руб. Для священ. дом построен в 1874 г. на средства прихожан и местного священника; хозпостройки есть.

Для псаломщ. дом нов. При церкви имеется церк. сторожка. Дворов 120 $\frac{1}{2}$, прихож. 983 д. об. п.; римо.-катол. 20 д. об. п.; евр. 20 д. об. п. Церк.-прих. школа сущ. с 1850 годов. Есть 4 ветрян. мельницы. Священник Михаил Саввич Павлович, урож. с. Индык Старок. уез., сын священ., студен. Волын. духов. Семина. (вып. 1847 г.), был учителем Кремен. духов. училища с 1848 г. по 1849 г. и Дерм. д. учил. с 1849 г. по 1855 г., 2 октяб. 1855 г. рукоп. во священ. к настоящему приходу, где и ныне (1895 г.) служит. Псаломщ. Николай Герасим. Словинский, урож. м. Базалии Староконст. уез., сын причетн., оконч. двухклас. Почаев. училище, с 5 мая 1886 г. служит на настоящ. приходе (1895 г.).

ЛЕДЯНКА с., волости Тарнавской. Церковь во имя Покрова Пресвятыя Богородицы. Построена в 1786 году на средства прихожан. Деревянная на камен. фундаменте. К ней в 1885 г. пристроена новая дерев., на кам. фонд., колокольня. Утварью не скудна. из старинных богосл. книг заслуживают внимания: 1) Евангелие Львовского издания 1743 г.; 2) Постная Триодь Киевской печати 1728 г.; 3) Цветная триодь Львовской печати 1758 г.; 4) Апостол Львовской печати 1616 г.; 5) Служебник Почаевской печати 1724 г. и 6) Акафистник Почаевской печати 1762 г. Копии метрич. книг хранятся с 1839 г., а испов. ведом. с 1855 г. Опись церк. имущества имеется от 1884 г. Земли: огородной 1 дес. 298 саж., пахот. в 1 смене 13 дес. 2210 саж., при ней берега 3 дес. 1408 саж., во 2 смене 10 дес. 436 саж. и при ней берега 600 саж.,

в 3 смене 11 дес. 375 саж. и сенок. 11 дес. 60 саж., всего 51 дес. 587 саж. На эту землю имеется план, по которому в действительности недостает еще 4 дес. земли. От церкви приходской земля в 6 и 8 вер. из всего количества приходской земли — 12 дес. с лишком состоит в пользовании псаломщика (вся она находится в с. Ледянке, кроме огородной в Криворудке), остальною же частью пользуется священник. При церкви имеется церк. дом для церк. сторожа.

Около 20 лет тому назад, местный крестьянин Сергей Ковальчук, нашел клад: копая яму под столб при постройке нового дома, он нашел в железном сосуде польские червонцы; в другой раз, при постройке сарая, он нашел в глиняном сосуде серебряные рубли времен Петра Великого. В народе ходят сказания о кладах, хранящихся будто бы и в других местах, именно к западу от с. Ледянки, за прудом, на так называемом «селиске», т. е. добавочных огородах; там когда-то находилось и самое село, но разрушенное татарами оно было перенесено на другую сторону пруда — восточную (о набегах татар сохранились здесь ясные предания); существует в народе поверье, будто бы там горят иногда ночью деньги. Село это — имение казенное; фермером состоит действ. тайный советник Холшевников. В бытность этой церкви самостоятельной, при ней служили священник Петр Дунин-Борковский и псаломщик Галактион Бучинский, при которых и состоялась в 1845 г. присоединение этой церкви к с. Криворудке.

В с. Ледянке есть школа грамотности в церк. доме, с содержанием в 130 руб. в год от общества; учительницею состоит Ольга Феодоровна Панькевич, окончившая Житомир. дух. училище.

МАЗЕПИНЦЫ (нині Ключівка) с., при р. Икопоти. Волости Антонинской, от Житомира 160 вер., Заславля — ближ. почт. ст. 40 вер., ближ. жел.-дор. ст. Шепетовки 50 вер., ближ. приходов: с Антонин 3 вер., с Юначек 4 вер., с Кременчук 4 вер. и с Лашек 15 вер. Прих. 5 кл. Церковь во им. Пресв. Богородицы. Построена в 1805 году на средства приход. Дерев., с такою же колокольнею. Утварью достаточна. На приход. кладб. есть дерев. часовня. Копии метрич. книг хранятся с 1704 г., а исповед. ведомости с 1800 г. Опись церквей, имущества имеется от 1885 г. Проводы — в Светлую субботу. Земли: усадеб. 2 дес. 1700 саж., пахот. в 1 см. 10 дес. 683 саж., см. 8 дес. 2189 саж., 3 см. 12 дес. 1872 саж., сенок. при 1 см. 2 дес. 37 саж., при 2 см. 2 дес. 51 саж. и с дубовым строевым лесом 7 дес. 1234 саж., всего 46 дес. 566 саж. Земля черноземная. Земля эта надана была в 1725 г. вотчинным владельцем Кулешею, а в 1750 г. утверждена за церковь князем Сангушко. На эту землю имеется проект от 4 января 1851 г. и план от 1853 г. Есть дубовый строевой лес. Земля от церк. в расстоянии 3 вер. Причт: священ. 300 руб., псаломщ. 50 руб. и просфорня 16 руб. Для священ. дом очень ветх, хозяйстройку требуют исправления. Для псалом. дом и хозяйстройку прочны. Церк.-прих. школа открыта в 1858 году 10 окт., помещается в общест. доме. Окончательно передана в ведение духовенства в 1885 г. с содержанием от общества в 202 руб. Учительницею состоит, окончив. Житомирское духов. училище, Серафима Михалевич; учеников в 1890 г. было 33 муж. п. и 3 жен. п. При селе есть пруд, на котором устроена довольно большая мельница. Деревня прихода Орлинцы в 1 вер., препятствий к сообщению с нею нет. Дворов 142³/₄ приход. 1146 д. об. п., римо.-катол. 97 д., об. п., евр. 24 д. об. п. Священ. Николай Антонович Романовский (с 3 июня 1890 года) и псаломщик Софония Андреевич Копачевский (с 24 декабря 1883 года).

Село Мазепинцы, под именем села Мазипилки, Константиновской волости, как имение кн. Константина Конст. Острожского, воеводы Киевского, упоминается, в акте от 1 декабря 1601 года, — в донесении возных Волинского воеводства Криштофа Шуки и Станислава Янковского Луцкому градскому суду об осмотре ими местечек, и сел Луцкого повета,

опустошенных и сожженных татарами в 1589 г.; в числе этих сел значится и село Мазипилка.

МАЛАЯ КЛИТЕНКА с., при р. Случи, волости Колковской, от Житомира 176 вер., от Старокопотинова 38 вер., ближ. жел.-дор. ст. Черного Острова 30 вер., почтов. ст. Купеля 20 вер., а Теофиополя и Красилова 25 вер., ближ. прих.: с. Великой Клитны 5 вер., с. Ордынец 4 вер. и с. Вел. Жеребок (благоч.) 12 вер. Приход 5 класса.

По времени происхождения село это очень древне. Впервые оно, под именем «пустого селища в Кременецком повете, в Кузминской волости Клетной» как имение Владимирского городского Еско Сенютича упоминается в акте от 27 июня 1518 г., в коем король польский Сигизмунд I подтверждает за сим Еско Сенютичем право владения селищами — Тихомлем, Миклашовцами, Волчковцами, Либеседи (ныне с. Лепесовкой), Радогощью (Луцк. пов.), Клетною (ныне Клитенка), Тарнавкою и Ольшаницею (Кременец. уезда): причем король говорит, что Еско Сенютич «поведил перед нами, иж князь Андрей Александрович (Сангушко), староста Володимирский, в тот час, коли от брата нашего (короля Александра) Кремьянец держал, дал ему селище пустое в Кремьянецком повете, в Кузминской волости Клетную, какжо и брат наш Его Милость тое селище ему дал и листом своим подтвердил на вечность».

Затем село это упоминается в описи Кременецкого замка от 1545 года, где читаем: «Сенютино имение Клетню держит Юрась».

Впоследствии это село вошло в состав многочисленных имений князей Острожских и, по угасании этого княжеского рода (в 1620 г.), оно делило судьбу прочих имений, входивших в состав так называемой Острожской ординации. Последний Острожский ординат, князь Януш-Александр Сангушко, в 1753 году 7 декабря в Кольбушове (уез. город в Галиции) совершил известную транзакцию или иначе — переводный или передаточный акт, по которому все многочисленные имения Острожской ординации он раздарил разным лицам. На основании этого дарственного акта, село Малая Клитенка, под именем с. Малой Колотни, вместе с м. Базалией и многими друг. окрестными селами, досталось князю Игнатию Сапеге, воеводе Мстиславскому, чашнику Литовскому, сыну кн. Владислава-Иосафата Сапеги, воеводы Минского и Брестского († 1732 г.).

Князь Игнатий Сапега вступил во владение этими именами, после смерти кн. Януша-Александра Сангушки († 13 сентября 1776 г.). От Игнатия Сапеги село это перешло к одному из 4-х его сыновей князю Ксаверию Сапеге, воеводе Смоленскому.

Этот Ксаверий Сапега принимал участие в польском мятеже 1831 года и боясь законной кары, бежал за границу. Его имения были проданы с аукциона. Ныне владельцами села состоят Турский и Комаровский.

В с. Малой Клитенке — церковь во имя Рождества Св. Крестителя и Предтечи Господня Иоанна. Построена в 1780 году на средства приход. священ. Иоанна Данилецкого. Деревянная, довольно прочна. В 1888–91 годах пристроена к ней новая деревянная колокольня с удлинением трапезной ее части; вся церковь была обшита снаружи новыми досками и окрашена масляными красками на средства прихожан. В 1895 г. пристроена новая ризница, настланы новые полы, устроен новый престол и 28 ноября того же года церковь освящена. Утварью посредственна, ризницею не бедна, богослужебными книгами достаточна; книги и храмовая икона пожертвованы от щедрот Государя Императора Александра II, Царя-Освободителя. Проводы бывают в Светлую субботу. Земли при церкви: усадеб. 1 дес. 192 саж., пахот. 23 дес. 2125 саж., сенок. с лесом 11 дес. 901 саж., под пасечиском 408 саж. и под церквей. погостом 600 саж. Земля черноземна, но разбросана, вследствие чего не выгодна для хозяйства. Землю причт пользуется спокойно. Есть две дес. отличного лесу. Причт: священ. 300 руб., псалом. 50 руб. и просф. 16 руб. Для священ. дом


и хозяйстройки имеются удовлетворительные, построены на средства прихожан и частию помещиков. Псаломщик живет в прип. с. Волице Вонсовича.

В этом селе школы нет, а есть она в прип. с. Волице Вонсовича, где существ. с 1886 г., помещается в доме, построенном на собственные средства крестьян с. Малой Клитенки и д. Волицы Вонсовича для бывшей прежде сельской школы. Помещение школы неудовлетворительно. Учителем состоит оконч. Волын. дух. семинарию Иван Дучинский, с жалован. 100 руб. в год от общества, да на содержание школы 50 руб. в год, учеников в 1895 г. было 38 муж. п. и 2 девочки. В селе есть до 5 маловодных прудов и 5 ветряных мельниц. Дворов в селе 79 $\frac{1}{2}$, прих. 615 д. об. п., римо.-катол. 80 д., протестантов 4 д. об. п.; евр. 30 д. об. п. Священ. Иосиф Иосифович Журковский, сын причет., урожен. с. Бурковец Житома. уезда, студент Волын. дух. семин. (вып. 1883 г.), в 1889 г. 29 октяб. рукоп. во свящ. к сему приходу, где и ныне служит (1896 г.). Псаломщ. Иван Филаретович Дучинский, сын свящ., урож. м. Судилкова Засл. уез. оконч. Волын. дух. семин. в 1895 г., а 20 сент. 1895 г. определ. псаломщ. с сему приходу (до него служил здесь псаломщ. Антон Иванович Сатаневич с 1885 г.). К этому приходу приписана церковь в с. Волице Вонсовича в $\frac{1}{2}$ вер.

МАЛЫЕ ЮНАЧИНЦЫ с., при незначительном пруде, волости Антонинской, от Житомира 150 вер., Заславля 35 вер., Староконстантинова — ближ. почт. ст. 18 вер., ближ. жел.-дор. ст. Шепетовки 45 вер., ближ. приходо-в: с. Юначек 2 вер., с. Закриничья 4 вер., с. Кременчук 4 вер. Приход 5 кл. Церковь во имя Покрова Пресв. Богородицы. Построена в 1786 г. на средства прихожан. Деревянная, с такою же колокольнею. Утварью достаточна. Есть благодатная икона Святителя Николая; незначительный отпуст бывает 9 мая. Копии метрических книг хранятся с 1784 г., а исповедные ведомости с 1810 года. Опись церк. имущества имеется от 1886 г. Проводы бывают в Светлую субботу. Земли: усадеб. и огород. 3 дес. 78 саж., пахот. в 1 смене 8 дес. 1088 саж., 2 смене 10 дес. 1120 саж., 3 смене 11 дес. 1764 саж., сенокосно-болотной в 1 смене 10 дес., во 2 смене с лесом 10 дес. 1106 саж., — всего 53 дес. 2066 саж. Земля черноземная. На эту землю имеется план от 1850 г. Земля от церкви в 1 и 2 вер. Причт пользуется землею спокойно. Причт: священ. 300 руб., псаломщ. 50 руб., просфорня 16 руб. Причт. дома и хозяйстрой-ки есть и построены на церк. земле. На церк. земле имеется еще дом священника Антония Палецкого, составляющий теперь собственность его наследников. Церк.-прих. школа открыта 1872 г., помещается в общественном доме, с жалованьем учителю в 120 руб.; учительницею была Глафира Авксентиевна Фотинская, окончившая Кременецкое духовное училище; учеников в 1890 г. было 24 муж. п. и 8 жен. п. Владелица села Мария Потоцкая.

Деревни прихода: Подлячки в 2 вер., проводы бывают в Светлую субботу. Школа грамотности открыта в 1882 году, помещается в доме крестьянина, с жалованьем учителю 60 руб; учителем Иван Силыч Островский, окончивший Заславское городское училище; учеников в 1890 году было 18 муж. п. и 6 жен. п.; Салиха Великая в 3 вер.; проводы бывают в Фомину неделю; школа грамотности открыта в 1873 г., помещается в общественном доме, с жалованьем учителю в 120 руб.; учительницею была Надежда Яковлевна Кунянская, окончившая Заславское городское училище; учеников в 1890 г. было 24 муж. п. и 4 жен. п. Дворов 176 $\frac{1}{2}$ прихож. 1409 д. об. п., римо.-катол. 43 д. об. п.; евр. до 15 семейств. Свящ. Антоний Романович Гардасевич (с 26 нояб. 1872 г.) и псаломщ. Василий Васильевич Рошковский (с января 1890 г., а на службе с 1861 г.).

МАЛЫЕ ЗОЗУЛИНЦЫ с., волости Купельской. Впервые село это упоминается в описи Кременецкого замка от 1545 г., под именем Зезулина, как имение двух братьев Зезулек. Во второй половине XVI века село это перешло во владение князей Острожских, после угасания сего рода (в 1620 г.), вошло в состав



У єврейській синагозі.

так называемой Острожской ординации и в дальнейшем разделяло судьбу многочисленных имений этой ординации. По известной Кольбушовской транзакции совершенной в 1753 г. 7 декаб. последним Острожским ординатом кн. Янушем-Александром Сангушко, оно под именем с. Малых-Зозулинец, вместе с м. Базалией и мн. др. селами, досталось Игнатию Сапеге, воеводе Мстиславскому. Дальнейшая судьба его была тождественна с судьбою с. Великой-Клитны.

В селе церковь во имя Св. Апостола и Евангелиста Иоанна Богослова. Построена в 1796 г. на средства прихожан. Деревянная. Иконостас устроен в 1876 г. на средства прихожан. Колокольня деревянная, построена прихожанами в 1858 г. Утварью церковь недостаточна. Метрич. книги хранятся с 1816 г. Опись церк. имущества имеется от 1806 г. Земли: усад. 1 дес. 992 саж., пахот. 21 дес. 1059 саж., под лесом 7 дес. 1158 саж., сенок. при р. Случи 2 дес. 1674 саж., — всего 33 дес. 83 саж. Сенокос болотист, покрыт камышом и лозой. Причт пользуется землею спокойно. План на эту землю, составленный в 1859 г., хранится при церкви. Лес строевой. Дворов в селе Малых-Зозулинцах 68, прихож. 556 д. об. п. Церковь эта с 1834 г. приписана к предшествующему приходу с. Великой-Клитны в $\frac{1}{2}$ вер.

МАЛЫЕ ПУЗЫРКИ с., при пруде, образуемом из небольших ручейков, волости Антонинской, от Житомира 190 вер., Заславля — ближ. почт. ст. 35 вер., ближ. жел.-дор. ст. Шепетовки 50 вер., Кременца 90 вер., ближ. приходо-в: с. Якимовец 3 вер., с. Трусиловки 2 вер., с. Кучмановки 5 вер., с. Лашек 25 вер. Приход 7 кл. Церковь во имя Архистратига Михаила, построена в 1868 году на средства прихожан. Деревянная на каменном фундаменте, с такою же колокольнею, иконостас устроен 1876 году на средства прихожан. Утварью достаточна. Метрич. книги хранятся с 1775 по 1795 гг., а с 1796 г. — копии с них, а исповедные ведомости с 1722 г. Опись церк. имущества имеется от 1806 г. На приходском кладбище есть молитвенный дом. Проводы бывают в Светлую субботу. Земли: усад. и огород. 1 дес. 1200 саж., пахот. в 1 смене у дер. Федоровки 13 дес. 1915 саж., 2 смене. между крестьянскими землями 14 дес. 1481 саж., 3 смене у с.

Якимовец 10 дес. 1272 саж., сенок. при 1 смене 800 саж., при 2 смене 2085 саж., 3 смене 1200 саж., лесной — сенок. 5 дес. 847 саж., — всего 47 дес. 4200 саж. Земля черноземна. На эту землю имеется план от 12 окт. 1855 г. и проект. Землю причт пользуетя спокойно. Леса нет. Земля от церкви в 1 вер. Причт: священ. 300 руб. и псаломщ. 50 руб. Для священника дом, клуна и амбар ветхи и требуют перестройки, остальные хозяйственные постройки перестроены в 1884 году, для псаломщ. дом и хозяйств. постройки исправлены в 1884 г. Церк.—прих. школа открыта в 1860 г., помещается в общественном доме, с содержанием от общества в 155 руб.; ремонтровка и отопление натурою; учительницею с 9 окт. 1890 г. Евдокия Ивановна Панькевич, оконч. двукл. город. училище, получ. 120 руб. жалованья; учеников в 1890 г. было 24 муж. п. и 1 жен. п. Владелица села графиня Потоцкая Мария, уржд. княжна Сангушко; ей принадлежит, находящийся здесь, винокурный завод. Деревня прихода Федоровка в 1 вер., препятствий в сообщении с нею нет. Дворов 124^{1/4}, прихож. 981 д. об. п., римо.—катол. 236 д. об. п.; евр. 49 д. об. п. Свящ. Григорий Александрович Бычинский (с 1889 года) и псалом. Симеон Иванович Пашинский (с 19 нояб. 1888 г.).

МАНЕВЦЫ с., при р. Поноре, волости Кульчиной, от Житомира 150 вер., от Старокопостанова 16 вер. близ почтов. ст. Старокопостанова 16 вер. и Красилова 18 вер., близ жел.—дор. ст. Черно—Острова 40 вер. и Шепетовки 45 вер., близ прих.: с. Росоловец 4 вер., с. Лагодинец 5 вер. и с. Кульчинок 4 вер. Село это расположено на рубеже Старокопост. и Заслав. уездов и от последнего отделяется, по направлению на сев.—вост., р. Икопоть. Оно граничит на востоке землями с. Лагодинец, на сев.—с. Росоловцами, на зап.—с. Булаевкою Засл. уез., отделяясь от этого села топкою низменностью, по которой с востока протекает небольшая р. Икопоть.

Местоположение. Село это расположено на совершенно ровной, несколько покатою возвышенности, при небольшом пруде, составляющемся из небольшой речки Поноры, притоке р. Икопоти. Крестьянские хижины раскинуты вдоль этого пруда, в виде амфитеатра. Кроме пруда, местные жители берут воду из колодцев, коих в селе три, — в двух только вода годна для питья. Окружающая местность — степная, к востоку гориста, а к северу и сев.—зап. — ровная. Почва черноземная. Среди села, на возвышенности, красуется новая деревян. приходская церковь. За сельским выгоном виднеется двухэтажный дом быв. помещиков Ильинских с обширным садом и аллеями. На юг.—зап. конце села тоже тянется тополиная аллея, — дорога, ведущая к усадьбе другого здешнего помещика Н. П. Хоменко. Эта усадьба, именуемая Горою Дубенскою, замечательна своим садом и местоположением. Сад и прилегающая к нему часть огородная, а частью пустопорожная земля самой природою подразделена на несколько симметрических холмиков, образующих по местам весьма крутые берега р. Поноры. По этим холмам и крутым обрывам Дубен. горы, не смотря на близость воды и частые истребления деревьев, густо произрастают вишни, яблони, груши и даже ели, столь редкие в здешней местности. Вид с Дубенской горы на окрестности — очарователен, особенно при закате солнца. Отсюда можно видеть и м. Кульчины с его красивою каменною церковью и с. Кульчинки, и с. Антонины с великолепным садом помещика гр. Потоцкого и с. Мазепинцы с утопающею в лучах заходящего солнца трехкупольною церковью, и дер. Орлинцы, Волицу и с. Кременчуки с обширным свеклосахарным заводом, и с. Булаевку с свекловичными плантациями. Картина была бы полнее, если бы с востока холмик и лесок не скрывали от взора сс. Росоловец с белокаменною церковью, Чернятина с прилегающим к нему обширным прудом, и г. Старокопостанова с башнею—колокольнею. С той же живописной горы можно видеть волнисто—лесистую Волицко—Дубисскую местность и покато—возвышенную Кульчинко—Кульчинойскую — с богатыми хлебами и, наконец, расстилающуюся за широким прудом и та—

ким же — лугом — Мазепинско—Маневецкую равнину, кругом почти окаймленную лесами и перелесками.

Геологическое строение Дубенской горы замечательно. Верхний слой ее состоит из суглинка, далее следует белый песчаник почти на половину с слюдою, затем идет масса самородной глины разных цветов (белого, желтого, бурого, красноватого и др.) и качеств. — годной на выделку домашней посуды.

Владельцы села. Некогда (в XVI в.) с. Маневцы входило в состав многочисленных имений кн. Острожских и в историческом отношении делило судьбу этих имений. Впервые оно, под именем Моновец, как имение кн. Константина Константиновича Острожского, упоминается в акте от 7 декабря 1601 года, — в донесении возных Волынского воеводства Криштофа Щуки и Станислава Янковского Луцкому гродскому суду о том, что они осматривали 24 авг. 1601 г. местечки и села Луцкого повета, опустошенные и сожженные татарами в 1593 г., в том числе и с. Моновцы Константиновской волости, принадлежащее кн. К. Острожскому, причем оказалось, что в этих селах вовсе не оказалось жителей («людей в них нема») и потому, согласно представлению поборцы Волын. воеводства Лаврентия Древинского, король Сигизмунд I освободил эти села князя Острожского от уплаты «чопового и побору».

Во владение кн. Острожских село это находилось до 1620 г., когда, со смертью кн. Януша Констан. Острожского, окончательно угас этот славный древне—русский княж. род.

В числе других Острожских ординационных имений, село это в 1620 г. перешло к единственной дочери кн. Александра Янушевича Заславского Евфросинии († 14 ноября 1629 г.) и внесшей все эти имения в дом кн. Заславских,

В 1673 году, со смертью внука кн. Евфросинии, князя Александра Владиславовича Заславского, окончательно угас древне—русский род кн. Заславских.

Единственная родная сестра умершего кн. Александра Владиславовича, княжна Теофилия—Людовика Заславская вышла замуж сначала за кн. Димитрия—Юрия Янушевича Вишневецкого, а по смерти его (в 1682 г.), за кн. Иосифа—Карла Любомирского († 1703 г.) и внесла в дом этого последнего мужа все обширные имения князей Заславских и ординационные князей Острожских, в том числе и село Маневцы.

Дочь Теофилии от этого князя Любомирского, Анна—Мария, княжна Любомирская, вышла замуж за князя Павла—Карла Сангушко и все материнские имения внесла в дом сего мужа, в том числе и с. Маневцы.

У этого князя Сангушко от второй его жены, Анны—Марии кн. Любомирской, был единственный сын, князь Януш—Александр Сангушко, унаследовавший после смерти матери, все ее обширные имения, в числе коих было и село Маневцы.

Не имея детей, князь Януш—Александр Сангушко, во избежание споров, какие могли возникнуть после его смерти между многочисленными его родственниками, решился заблаговременно раздарить свои имения, сохранив за собою право пожизненного пользования ими. Ввиду этого, в 1753 году 7 декабря в Кольбушове (уездный город в Галиции) совершил известную транзакцию, или иначе — переводный или передаточный акт, по которому все многочисленные имения Острожской ординации он раздарил разным лицам, в том числе и многим своим родственникам и даже своим родным братьям, родившимся от Варвары Дуниной.

На основании этого дарственного акта, село это, вместе с с. Мазепинцами и Пашутинцами в Кременец. повете Волын. воеводства, досталось Казимиру Ильинскому, скарбнику Нурскому, который и вступил во владение им после смерти кн. Януша—Александра Сангушко († 13 сент. 1776 г.).

В 1860 годах одна половина этого села (часть Фаддее Ильинского) перешла в руки Е. Каминского, а другая осталась за прежним владельцем Игнатием Ильинским.

В настоящее время (1896 г.) первую половиною села владеет

Николай Павлович Хоменко, а второй — Цеслав Ильинский.

Древности села. На вышеупомянутой Дубенской горе видны остатки укреплений. Быть может, это была крепостца, построенная еще знаменитыми князьями Острожскими для защиты от татар. Какой-нибудь из князей Острожских, созидавая города и замки, прельстился красивою и выгодною в стратегическом отношении позициею Дубен. горы, искусно укрепил ее, построил летний, увеселительный дворец, развел великолепный сад, а дальше на берегу ручья, текущего с востока на запад и впадающего в р. Понору, поселил вольно-блуждавших людей и назвал это новое поселение Дубенским Хутором, а свою усадьбу Дубенскою горою, — быть может, по сходству с местностью г. Дубна, — главного замка кн. Острожских, или же по каким-либо историческим воспоминаниям. Существование здесь, на так называемых «Шнурах», поселения доказывается местным народным преданием, а также добыванием при распашке земли остатков кирпича, камней и грубой домашней посуды. Идя далее с запада на восток чрез Шнуры, очутимся на так называем. «Ожарисках» или, лучше сказать, «Пожарисках», соседних с «Замчиском». Здесь, по всей вероятности, тоже существовало некогда поселение, истребленное татарами, или же поляками. Тут со временем вырос лес, простиравшийся еще в недавнее время, на 300 дес. помещичьей, церк. и крестьянской земли. В настоящее время лес этот как на «Ожарисках», так и на «Замчиске» почти весь вырублен помещиками. Замчиско лежит собственно к северу от Ожариск. Остатков замка здесь совершенно не сохранилось; впрочем, на соседних Россоловецких землях, в 300 саж. от церк. леса, на правом берегу р. Поноры (текущей в с. Россоловцы), можно видеть небольшую возвышенную площадку, обведенную некогда высокими валами, теперь почти совсем осунувшимися. Об этой площадке в народе ходит много легенд. Земля под церк. лесом есть как бы древне-историческое кладбище, где погребена вся слава здешнего замка. Здесь находится до 8 могил — больших и малых. В одной из них при окапывании церк. леса в 1867 г. найдены на глубине сажени остатки костей, на других растут деревья замечательного роста и толщины, а остальные четыре совершенно обнажены. Идя чрез грязную и кривую Маневецкую плотину, переправимся на старое «Селище», находящееся по ту сторону р. Поноры и занимавшее некогда пространство более 25 дес. Здесь, вероятно, в XVI в., существовало село Старые-Маневцы, разоренное татарами в числе многих других селений Волыни. Старожилы передают, что на одном из древних курганов (уныло стоящих над самою транзитною дорогою, ведущей из г. Кременца в г. Староконстантинов) существовала некогда сельская церковь, в память чего и поставлены были на нем три каменные креста (к сожалению, все без надписей). Но большее вероятия заслуживает то сказание, что могилы эти возникли на старом селище после жестокой стычки, — быть может, кого-либо из кн. Острожских с татарами. В могиле, увенчанной каменными крестами, почивают останки православных воинов, павших в неравной битве с «неприятелем святого креста», а во второй могиле (в 20 саж. от первой) сложена татарская дичь, принесшая свои головы на чужую почву. Один из этих крестов кем-то был похищен около 1840 годов и унесен в м. Любар Новогр. уез. и там брошен под шлюз неизвестно с какою целью. Твердят местные крестьяне, что под этим крестом таилось богатое сокровище, быть может, сокрытое туда во время татарских или козацких войн. Не далее 20 саж. от этого кургана красуется другой, такой же величины, курган, только без всяких внешних атрибутов. Налево от этих двух курганов, в расстоянии почти целой версты, среди поля, виднеется еще третий, подобный второму, курган. Идя, далее, к северу, почти па берегу р. Икопоти (т. е., Выкопати) видим остатки военных батарей. Маневецкая местность вообще представляет выгодную позицию для решительных битв, почему в разные исторические моменты в жизни местного края здесь могли происходить кровавые стычки.



У подільській хаті.

В с. Маневцах исторически известны три приходских храма.

Первый храм сначала (во времена унии) во имя Успения Пресв. Богородицы, а потом, с 1796 г., во имя Св. Апостола и Евангелиста Луки. Построен в 1761 году прихожанами во времена унии. Правда, в старой описи церк. имущества и клиров. ведомостях значится, что церковь эта построена в 1741 г. помещиком Казимиром Ильинским, но в 1741 году владельцем сего села был не Ильинский, а последний Острожский и ординат, князь Януш-Александр Сангушко; только по Кольбушовской транзакции 7 дек. 1753 г. село это досталось Казимиру Ильинскому, который вступил в действительное владение этим, селом лишь после смерти кн. Сангушко († 13 сент. 1776 г.). Между тем, что церковь эта была построена около 1761 года, в пользу этого говорит следующая польская запись, сделанная неким Яном Бильским на хранящемся в местной церкви Евангелии Львовской печати (на стр. 178): «Подług инструменту вельможного Сильвестра Рудницкого, Ексархы цалы Руси, Луцкого и Острожского бискупа, под печенцю и ренко его пастерско подписаню 22 апреля року 1762 в Рожищах, церковь Маневецка под титулом найсвентшей Панны Марии в — небозвентця (Успения) пши ассистенци К. К. Матеуша Комаровского Сквородоцекого, Миколая Свидницкого Верборудинецкого Парохов, ведлуг церемоний, у требнику написанных, посвещилем 17 сентября року 1762 году». Затем в метрич. книге имеется такая запись: «1762 г. 23 января Аз Иерей Николай Палецкий презвитер Маневецкий крестих и миром святым помазах во церкви младенца Климентия от родителей законновенчанных Ивана Ткача и жены его Анны, восприемник был Стефан — церковный мастер». Этот храм, как униатский уже, был построен в 1761 г. на место ветхого деревянного храма, построенного, несомненно, еще до введения унии, во времена господства православия: первый исторически известный приход. Священник сего села Николай Палецкий служил здесь с 1735 г. по 1769 г., следов., он состоял священником при старом приход. храме и при нем был построен новый униатский храм. В 1796 году эта униатская церковь была возвращена из унии в православие, причем тогда же эта церковь переименована была из Успенской в Св. Лукинскую.

По внешнему виду (по описанию 1862 г.) церковь эта несколько напоминала римский костел, хотя алтарем и обращена была на восток. Алтарная и передняя ее части имели вид 6-аршинной кубической фигуры, а средняя часть представляла косою восьмиугольником в 8½ арш. высотой и 8 арш. шириною. Крыша на ней была деревянная, фонарь же и маковка обшиты жестью и увенчаны восьмиконечным крашенным крестом; налево от нее стояла колокольня на 4 дерев. столбах, заменившая собою разрушившуюся в 1840 годах обыкновенную малороссийскую колокольню; на колокольне были колокола: больший в 7 пуд. отлит в 1849 г., второй меньший в 1727 г., а третий еще меньший — в 1759 г.; в 1874 г. приобретен прихожанами колокол в 12 пуд., а в 1875 г. — еще в 8 пуд., — всего 5 колоколов. Иконостас был

одноярусний, в уніатском стилі, сооруже́н в 1786 г. на церк. счет, расписан іконописцем Богуславским; миниатюрные царские врата, над которыми помещено было Распятие Христа Спасителя. С правой стороны иконостаса, вместо храмовой иконы, стоял киот с иконой Пр. Богоматери (сокрушающей главу змия, — так изображается у католиков — «Непорочное зачатие Пресв. Богородицы»), а с левой стороны — киот с изображением Св. Онуфрия, у ног которого лежат королевские атрибуты (оба киота сооруже́ны одновременно с иконостасом). За правым клиросом находился киот Св. Николая, сооруже́нный в начале 19 столетия; против него, у северной стены, помещается киот Св. велик. Варвары — позднейшей работы. Все эти киоты в 1873 г. были обновлены братчиками сего храма. Возле последнего киота, на лево, висела икона Св. Марии Магдалины, — написанная в 1854 г. иконописцем Сетком. Еще левей помещался так называемый девичий образ Покрова Пресв. Богоматери, обновлен в 1873 г. Холщевый антими́нс священнодействован в 1794 г. Киев. Митрополитом Самуилом. Горнее место составляла уніатская цимвория с помещенною вверху ее весьма ветхою иконою Распятия Христа Спасителя; в 1864 г. сооруже́н был новый приличный киот для горнего места. Жертвенник имел вид небольшого стола, на котором помещены: 1) весьма ветхая икона Спасителя; 2) серебр., 7 пробы чаша; 3) дискос — вызолоченный, очень низенький; 4) серебр. звезда, потускневшая; 5) две серебр. ложки; 6) два стальных колья; и 7) стеклянные сосуды со Св. миром, замененные в 1873 г. новыми серебрянными. На Св. престоле: Св. Евангелие Почаев. печати, замененное в 1867 г. новым, в бархатн. окладе, с золочеными изображениями, Евангелием, пожертвованным из синодальной типографии. Из богослуж. книг заслуживают внимания: 1) Требник — Митроп. Петра Могилы Киев. типографии 1695 г.; 2) Евангелие Львовской печати 1721 г.; 3) Апостол Львов. печати 1719 г.; 4) Анфологион Киев. печати 1734 г.; 5) Триод постная Киевской печати 1724; — остальные книги — позднейшие; в 1867 г. пожертвован из синодальной типографии полный круг богослуж. книг. Этот храм от ветхости совершенно разрушился около 1873 года.

Второй храм во имя Св. Ап. и Еван. Луки был заложен постройкою 29 апреля 1871 г., а закончен в 1873 году — на средства прихожан и частью б. прих. священника Николая Доленги-Ковалевского, его старанием и заботливостью (всего на сумму 2,333 руб. 40 коп.). Был деревянный, на каменном фундаменте. В 1883 году 13 сентября сгорел до основания и вместо его устроена в 1884 году из кладбищенской часовни временная церковь, деревянная, на кам. фунда., крытая листовым железом, однокупольная, крестообразная. Вблизи этой кладбищен. церкви находится маленькая дерев. колокольня, на четырех дубовых столбах, крытая железом; всех колоколов 4. Ограда вокруг кладбища и церкви с восточной стороны деревянная досчатая, а с прочих сторон ее заменяет ров. Вместе с приход. церковь в 1883 г. сгорело и все ее имущество, и все ее документы, как-то: метрич. книги, исповед. ведом., опись церк. имущества и приход.-расх. книги. До пожара метрич. книги существовали с 1736 г., испов. ведом. с 1795 г., клиров. ведом. с 1830 г.

Третий храм — тоже во имя Св. Ап. и Еванг. Луки. Построен в центре села в 1891 году из дубового дерева на средства прихожан и старанием и заботливостью прих. свящ. Алексия Озаркевича на место сгоревшего храма. Покрыт жестью, покрашен и ошалеван, но еще не вполне окончен. Проводы бывают в Светлую субботу. Приход 6 кл. Земли: усад. с огородн. 1 дес. 1155 саж., похот. в 3 сменах 22 дес. 2215 саж., сенок. с лесом 10 дес. 738 саж. и неудобн. 600 саж., — всего 34 дес. 2308 саж. Земля от церкви в 2–3 вер. На эту землю имелись: 1) документ, данный в 1776 г. помещиком Казимиром Ильинским и хранящийся подлинником в Волын. дух. консистории; 2) отдаточн. лист Поземельн. комиссии с планом и проектом от 1852 г.; все эти документы (первый в копии) сгорели вместе с церковь в 1883 г. Причт: свящ. 300 руб. и псалом. 50 руб. Для свящ. дом стар. о 4 комнатах с кухней,

неудобен; хозпостройки исправлены. Для псаломщ. дом и хозпостройки исправлены. Церк.-прих. школа грамоты сущ. с 1873 г., помещается в особом, ветхом уже, церк. домике, на церк. земле, с содержанием от прихожан в 75 руб.; учителем — Иван Яворский; в 1894 — 25 учеников 25 муж. п. Дворов 115^{3/4}; приход. 960 д. об. п.; римо.-катол. 12 д. об. п.; евр. 25 д. об. п.


Священнослужителями в с. Маневцах состояли: 1) свящ. Николай Палецкий с 1735 г. по 1769 г., он был сначала православным, а потом, вынужденный латино-польской пропагандой, принял унию, — метрические акты, писанные его рукою, сперва чужды всяких латинских и польских литер, который лишь с 1746 г. вкрадываются сюда и то весьма незаметно, самые деканы (благочинные) Свидницкий и Сингалевич начинают подписываться в метрич. книгах на польском языке с 1760 г., — был пастырем деятельным и заботливым о церкви, при нем приобретено для церкви много богосл. книг по преимуществу Киев. печати, а также древняя ветхая церковь заменена в 1761 г. новою; 2) униат. свящ. Игнатий Окроновский с 1771 г. по 1776 г., почерк его пера в метриках представляет пеструю смесь славянских, русских и латинских букв; 3) Свят. Феодор Гуранда-Раткевич с 1777 г. по 1810 г., при нем в 1781 году в первый раз церковь была капитально починена и поставлена на камен. фундамент; это был пастырь трудолюбивый и благочестивый; в 1796 г. он, по первому приглашению православного русского правительства, воссоединился вместе с своею паствою с православною церковью; 4) зять о. Ф. Раткевича, свящ. Феодор Демчинский с 1810 г. по 1823 г., человек богобоязненный, но слабосильный, умер от чахотки; затем с 1823 г. по 1825 г. приход состоял под наблюдением соседних священников — Максима Погорелецкого и Георгия Островского; 5) свящ. Филипп Крупский с 1825 г. по 1840 г. (благочинным состоял в 1838–1840 гг.), из учителей Аннопольского духов. уездн. училища, человек умный и энергичный, но сильнейшему, по словам церк. песни, и больше искушения, и — первым искушением для него было то, что жена его, воспитанная в польско-аристократическом духе, была заражена теми же недостатками, какие вообще свойственны французско-польской аристократии; вторым искушением для него было то, что он, в продолжении 15 лет, принужден был вести непрестанную борьбу с помещик. Игнатием и Фаддеем Ильинскими, известными своеволием и буйством. Дело в том, что предшественники о. Крупского пользовались от помещиков, в виде руги, двумя небольшими лугами, из коих один лежит, на самой границе Маневецких и Лагодинецких земель, соприкасаясь на западе и юге с церков. полем, а другой находится на границе Мазепинецких, Волицких и Маневецких земель, примыкая южною своею межою к церков. полю. Пом. Ильинские не только отняли у свящ. Крупского право пользования этими двумя лугами, но и решила еще истребить в свою пользу 10 дес. церк. леса и уже стали рубить и продавать его на Кременчукский сахар. завод. Кроме того, они самоправно, без согласия причта, провели дорогу через церк. поле у урочища «Осередок». Свящ. Крупский вступился за права церкви. Дело кончилось тем, что высшею администрациею была командирована в с. Маневцы целая временная комиссия для разрешения спора между священником и помещиками. Виновные помещики избежали законного наказания, а священник, хотя и оправдан, но вознаграждения за потерю почти целой десятины церк. земли, взятой под дорогу, не получил. В 1836 г. при о. Ф. Крупском церковь была поднята на подмуровку, впрочем, по причине неопытности мастера П. Ш. Базалийского, была разорвана в нижних замках, так что с этого времени стала опасною для богослужений; о. Ф. Крупский умер в 1840 г.; его вдова почти два года содержала у себя викарн. священника Иоанна Зиневича, при котором помещ. Игн. Ильинский дошел до того, что осмелился несколько раз забирать, в виде законного кредита, из церковной кассы и те лепты, которые собирались туда с бедных крестьян на нужды церкви; 6) свящ. Киприан Викентиевич Панькевич с 1842 г. по 1862 г., предприимчивый и деятельный пастырь, умер в цвете

лет, 42 лет от роду; после его смерти, его вдова А. П. содержала некоторое время викарного священника Фому Варжанского; 7) священ. Николай Михайлович Доленга–Ковалевский с 1862 г. по 1876 г., зять о. Кипр. Панькевича, построил в 1873. г. прих. Св. Лукинскую церковь, которая 13 сент. 1883 г. сгорела со всем своим имуществом; 8) свящ. Наркисс Доленга–Ковалевский с 1876 г. по 1883 г.; и 9) свящ. Алексей Николаевич Озаркевич, сын свящ., урож. с. Сасановки Засл. уез., окон. 3 класса Волын. дух. сем. (в 1880 г.), служил канцел. чиновником в Вол. дух. консистории с 1881 г. по 20 ноябр. 1883 г., рукоп. во свящ. 21 ноября 1883 г. к настоящему приходу. Ныне (1896 г.) служит. псаломщ. Владимир Антонов. Пляшевский, сын причет., урож. с. Бударжа Дуб. уез., обуч. во 2 кл. Клев. дух. учил.; был с 25 июля 1888 г. по 18 ноябр. 1891 г. пономарем при Дубен. Соборе, с 18 ноября 1891 г. по 29 янв. 1893 г. псаломщ. в с. Семеринках Старок. уез., а с 29 янв. 1893 г. служит на настоящем приходе.

О прихожанах. Большая часть их — потомки древних славяно–русов, о чем свидетельствуют их язык, поверья и обычаи. Они были привлечены сюда кн. Острожскими, вероятно, в начале XVII в., для заселения нынешней местности, — спустя некоторое время после татарского разорения с. Старых–Маневец. Обыкновенно, для заселения опустошенных татарами земель, употребляли следующий способ: землевладельцы высылали на большие дороги и перепутья глашатаев, которые, будучи вооружены нагайками, а иногда и порядочными «куфами» водки, заставляли свободно — бродячий люд, то силой, то обещаниями разных привилегий, то могоарычем, записываться в число оседлых жителей данной местности. Между Маневецкими прихожанами находятся такие, которые даже до настоящего времени помнят предания о своей стародавней родине и даже носят фамилии, напоминающие их первоначальную родину. Таковы, напр., крестьяне Судобицкие, родина которых с. Судобичи Дуб. уез.

По рассказам старожилов, местным крестьянам жилось некогда хорошо. Они пользовались от кн. Острожских обширными полями, лугами, хуторами и т. д., содержали много скота и имели пасеки. Были даже весьма богатые крестьяне. Еще в начале второй половины XVIII в. маневчане благоденствовали. Но с переходом (после смерти кн. Януша–Александра Сангушко в 1776 г.) села в руки Казимира Ильинского начинается упадок благоденствия прихожан. Помещик Ильинский стал притеснять прихожан и священника (о. Ф. Раткевича) — за приверженность к православию. Только при невестке Каз. Ильинского, Анне Ильинской народ немного отдохнул. Это была женщина религиозная и добрая, не позволявшая своим управляющим угнетать народ. После нее владельцами стали Фаддей и Игнатий Ильинские. Они жестоко притесняли народ и духовенство. Они отняли у крестьян лучшие поля и уголья и гнали крестьян на барщину через своих атаманов на целые дни, не исключая и праздников. Народ изнемогал под тяжестью этого ига и должен был безропотно носить все, хотя бы даже пан вздумал его убить или собаками затравить (как, напр., девицу Марфу Карпиюкову), или же утопить вместе с собаками в пруде (как — Прокопа Ковалева и Андрея Кассианова). Также угнетали крестьян и «посессоры», — арендаторы имения Ильинских. Так было до 19 февраля 1861 года, когда с несчастных крестьян сняты были вековые цепи крепостного ига и русский народ вступил на путь свободного труда и развития..

Внешний быт прихожан. Избы и все хозпостройки крестьяне строят из дерева, для теплоты в стенках домов между бревнами кладут глину, смешанную с соломой, внутри и снаружи выравнивают стены глиной. Дымовые трубы — большую частью плетеные (из лозы), иногда обмазанные глиной; устраивают иногда трубы и из сырого кирпича. Избы — просторные, светлые, с двумя выходами из средней части избы — сеней на улицу и во двор. Сени делят избу на две половины: одна — жилое помещение, а другая назначается для склада съестных припасов, одежды и всякого домашнего скарба. Крестьяне одеваются в черные свиты, белые рубахи, широкие холщевые шаровары, а



Сільський схід.

осенью и зимою носят барашковые шапки и кожухи.

Экономический быт прихожан. Степная местность, окружающая с. Маневцы, заставляет прихожан заниматься преимущественно хлебопашеством, но, по малочисленности крестьянско–го земельного надела, у прихожан не всегда бывает достаточно хлеба. За неимением пастбищ и леса скотоводство в упадке. Летом почти все прихожане занимаются обработкой свеклы, которую засевают здесь помещики в достаточном количестве и сбывают на сахарные заводы — в с. Кременчуки (в 5 вер.) и в м. Красилов (в 12 вер.). Осенью занимаются перевозкой свеклы. Есть две пасеки небольшие. Есть ткачи, кои делают полотно и толстое сукно для свит. Есть в селе хорошая вальцевая мельница на пруде (помещ. Павла Хоменко) и две кузницы.

МАРКОВЦЫ с., при р. Бужок, впадающей в р. Южный–Буг, волости Чернелевецкой, лежит на самой границе Подольской епархии, от Житомира 180 вер., от Староконстантинова 37 вер., от ближ. почтов. ст. Красилова 12 вер., ближ. жел.–дор. ст. Черно–Острова 12 вер., ближ. приход.: с. Котюржинец 4 вер., с. Глибок 5 вер. и с. Волицы–Иодко 7 вер. При с. Марковцах находятся два урочища — одно с севера Пивачевка, а другое — с юга — Семаки; эти урочища некогда были селами, жители коих были истреблены моровой язвой, и села запустели. К сев.–зап. от села, на крестьянских полях, находятся 4 больших насыпи — кургана, где, как говорит предание, погребены воины, павшие в битвах поляков, козаков и татар между собою. Ныне плуг пахаря часто отрывает здесь кости убитых. Почва в селе — черноземна и положение его — степное. Село Марковцы некогда (в XVI веке) входило в состав многочисленных имений кн. Острожских и, после угасания сего княж. рода (1620 г.), разделяло историческую судьбу имений так называемой Острожской ординации.

По известной Кольбушовской транзакции 7 декабря 1753 года, село это, в числе многих других сел Константин. ключа Волынского воеводства, досталось князю Францу Любомирскому, старосте Гольштинскому.

После смерти кн. Януша–Александра Сангушко († 13 сент. 1776 г.), последнего Острожского ордината, кн. Франц Любомирский и вступил во владение этим селом. Приход 5 кл. Церковь во имя Св. Великомученика Георгия Победоносца. Построена в 1775 году на средства прихожан — на месте древней разрушившейся в 1755 году церкви. Деревянная, на камен. фундаменте, — совместно с такою же колокольнею построеною в 1789 г. и перестроеною в 1879 году. В 1879 г. поднята на кам. фундамент, крыта жостью и покрашена. Утварью бедна, ризницею посредственна и богосл. книгами достаточна. Опись церк. имущества имеется от 1887 г. Копии метрич. книг хранятся с 1757 г., а испов. ведом. с 1819 г. Проводы бывают в Светлую субботу. Земли: усадеб. 2 дес. 1704 саж., под церк. погостом

289 саж., пахот. в 3 сменах 24 дес. 216 саж., сенок. 13 дес. 2182 саж., из коих под лесом 7 дес. 466 саж. На эту землю имеются: 1) эрекция, данная в 1742 г. местным помещиком князем Янушем Сангушко, и 2) отдаточный лист Поземельной Комиссии от 1837 г. Причт пользуется землею спокойно. Земля от церкви в 2 вер. Причт: свящ. 300 руб., псалом. 50 руб. и просф. 16 руб. Для свящ. новый дом еще строится, а священник временно помещается в экономическом доме; хозпостройки исправлены в 1882 г. и 1888 г. Для псаломщ. дом исправлен, устроен погреб, прочие хозпостройки требуют исправления. Для просф. дома нет. Дворов 100 $\frac{1}{2}$, прихож. 812 д. об. п.; римо.-катол. 28 д. об. п.; евр. 18 д. об. п.

Священнослужителями при сей церкви состояли: 1) свящ. Андрей Киевский с 1755 г. по 1790 г., и при нем коадьюторами — свящ. Иоанн Давидович до 1789 г. и Леонтий Яржемский в 1789 и 1790 г.; 2) тот же свящ. Леонтий Яржемский с 3 октября 1790 г. (день смерти о. А. Киевского) по 4 апреля 1817 г. (день своей смерти), затем приход наблюдал с 1817 г. по 1818 г. свящ. с. Волицы Севастиан Стрельницкий; 3) свящ. Иосиф Яржемский с 1818 г. по 1839 г., а затем с 1839 г. по 1842 г. приход наблюдал свящ. с. Котюржинец Григорий Островский; 4) свящ. Александр Яржемский с 1842 г. по 1874 г.; и 5) свящ. Афанасий Алексеевич Смигуровский, урож. м. Народич Овруч. уез., сын свящ., окон. Вол. дух. сем. в 1861 г., 17 марта 1863 г. рукоп. во свящ. в с. Левковичи Старок. уез., в 1867 г. перешел в с. Голыши Овр. уез., в 1869 г. перешел в с. Грешаны Житомир. уез., в 1872 г. к Заславскому город. собору младшим священником, а с 1874 г. служит на настоящем месте (1896 г.). Псаломщ. Стефан Севаст. Кульмацкий, урож. с. Сквородок Старок. уез., сын псаломщ., в 1864 г. опред. пономарем в с. Смолдырев Новоград. уез., в 1867 г. перемещ. псаломщ. в с. Северины Новоград. уез., в 1870 г. в с. Маневцы, а с 1888 г. служит на настоящем месте (1896 г.). К этому приходу приписана с 1796 года церковь в с. Писаревке в 3 вер.

МИХАЙЛОВЦЫ с., волости Красиловской. Церковь во имя Вознесения Господня. Когда и кем построена, неизвестно. Деревянная, покрыта жостью и покрашена, с дерев., крытою жостью, колокольнею. В 1873 г. капитально исправлена. Утварью посредственна. Копии метрич. книг хранятся с 1816 г., а испов. ведом. с 1854 г. Описание церк. имущества имеется от 1885 г. Земли: усадеб. с огородн. 1 дес. 2216 саж., пахот. 28 дес. 1934 саж., сенок. 3 дес. 1613 саж. и под церк. погостом 208 саж. На эту землю имеется проект от 3 апреля 1850 г. Из сего количества церк. земли участок в 11 $\frac{1}{2}$ дес. захвачен местным помещиком Серачинским. На церк. земле есть полуразрушенный собственный дом заштатного священника Матфее Елисеевича Гаськевича. Церк.-прих. школа сущ. с 1890 г., учит. Алексей Недельский. Дворов 106, прихож. 723 д. об. п. Церковь эта приписана к предшествующему приходу с. Мотрунок в 2 вер.

При церкви с. Михайловец, до 1841 г. — времени ее приписки к Мотрунецкому приходу, священнослужителями состояли: 1) свящ. Иоанн Андриевский с 1727 г. по 1758 г.; 2) сын его свящ. Севастиан Иванов. Андриевский с 1758. г. по 1767 г. (по день смерти); 3) опять тот же свящ. Иоанн Андриевский по 1775 г.; 4) наблюдающий свящ. викарий Мотрунецкий Василий Словинский с 1775 по 1777 г.; 5) викарий свящ. Иоанн Пироговский в 1777 г.; 6) свящ. Феодор Недзельский с окт. 1777 г. по 1789 г.; затем с 1790 г. по 1816 г. документов не сохранилось; 7) свящ. Иосиф Лукианович Гвоздиковский с 1816 г. по 1841 г., когда Михайловецкая церковь была приписана к Мотрунецкому приходу.

МОЛЧАНЫ с., при небольшом ручейке, образующем здесь небольшой прудик; волости Красиловской, от Староконстантинова 16 вер. Село это некогда (в XVI в.) принадлежало князьям Острожским и в историческом отношении делило судьбу предшествующих сел Голюнок и Каламаринки. В настоящее время оно принадлежит Ивану Павловичу Волинцеву.

В селе есть церковь во имя Св. Архистратига Михаила. Построена в 1870 году на средства прихожан. Деревянная, совместно с колокольнею, на каменном основании, прочна. Утварью в ризницею скудна. Копии метрич. книг и исповедн. ведомости с 1779 г. Описание церквн. имущества составлена 1885 года. Проводы бывают в понедельник Фоминой недели. Земли при этой церкви, по проекту, значится усадеб. с огородом 2063 саж., под погостом церковным 126 саж., пахот. в 3-х сменах 12 дес. 1207 саж., сенок. берегового и под кустарниками 14 дес. 1207 саж. Бывший помещик д. Щиборовки Пржеславский в 1871 г. захватил часть сенокоса, о чем донесено епарх. начальству. При проверке по плану, составленному Заславским уездн. землемером г. Котельниковым в 1873 году в м. августе, оказалось: усадеб. с огородом 2102 саж., пахот. в 3-х сменах 11 дес. 1360 саж., сенок. с кустарниками 9 дес. 2090 саж., под полевою дорогою 220 саж., под выпасом 880 саж. и церк. погостом 190 саж. Итого всей удобной церк. земли 15 дес. 702 саж., неудобной 7 дес. 548 саж. План, составленный г. Котельниковым, хранится при церкви. Наличною землею причт пользуется спокойно. От церкви земля в $\frac{1}{2}$ -2 вер. Церк.-прих. школа открыта 1 февр. 1892 г., согласно приговору крестьян от 18 февр. 1891 г., с жалованием учителю 60 руб. в год и на содержание школы 60 руб. Учителем состоит оконч. Вол. дух. семин. Митрофан Иванович Корневский; в 1893-1894 уч. году было учеников 16 муж. п. и 6 жен. п. Церковь сего села приписана к предшествующему приходу с. Голюнок в 1 $\frac{1}{2}$ вер. Дворов в селе 35, прихож. 281 д. об. п.

МОТРУНКИ с., волости Красиловской, от Житомира 165 вер., от Староконст. — ближ. почт.-тел. ст. 16 вер., ближ. жел.-дор. ст. Проскурова 20 вер. и Полонного 65 вер., ближ. прих.: с. Красносельки (благоч.) 21 вер., с. Кобыльи 6 вер., с. Молчан 3 вер. и с. Высшей-Погорелы 9 вер. Прих. 5 кл.

Село это в XVI веке входило в состав многочисленных имений князей Острожских. В 1593 году оно, под именем села Мотруевка, принадлежало князю Константину Констант. Острожскому и входило в состав Красной волости.

В это время оно, вместе с г. Староконстант. и многими другими селами, к нему принадлежащими, было разорено и сожжено татарами, как это видно из донесения в Луцкий суд возных Волинск. воеводства Криштофа Щуки и Станислава Янковского, от 7 декабря 1601 г., осматривавших эти села и нашедших их опустевшими, без жителей.

Той же участи, как видно из этого же документа, подверглись в то же время и приписные к Мотрунецкому прих. села Михайловцы (упоминаемые под именем с. Михалковец Красной волости) и с. Верхняки (упоминаемые под именем с. Верхоборой Константиновской волости).

Во владении кн. Острожских все эти три села находились до 1620 года, когда этот славный княжеский род, со смертью кн. Януша Константиновича, окончательно угас.

В числе других Острожских ординационных имений, село это в 1620 году перешло к единственной дочери кн. Януша, Евфросинии (†1628 г.), вышедшей замуж за кн. Александра Янушевича Заславского и внесшей все эти обширные имения в дом мужа.

После смерти кн. Александра Янушевича Заславского († 14 ноября 1629 г.), село это, в числе прочих ординационных имений, перешло к сыну его кн. Владиславу-Доминику Александровичу Заславскому († апреля 1656 г.). Со смертью малолетнего его сына, кн. Александра Владиславовича в 1673 году, окончательно угас древне-русский род князей Заславских, только в другой линии продолжавший род князей Острожских.

Единственная родная сестра умершего кн. Александра Владиславовича — княжна Теофилия-Людовика Владиславовна Заславская вышла замуж сначала за кн. Димитрия-Юрия Янушевича Вишневецкого, а после его смерти (в 1682 г.), за кн. Иосифа-Карла Любомирского, великого коронного маршалка († 1703 г.), и внесла в дом этого последнего мужа все обшир-

нейшие имения князей Заславских и ординацийные князей Острожских, в том числе и села Мотрунки, Михайловцы и Верхняки.

Дочь Теофилии от этого кн. Любомирского Анна-Мария, княжна Любомирская, вышла замуж за кн. Павла-Карла Сангушко и внесла в дом мужа все имения Заславские и Острожские, в том числе и села Мотрунки, Михайловцы и Верхняки.

У этого кн. Сангушко от второй его жены, Анны-Марии кн. Любомирской, был единственный сын, кн. Януш-Александр Сангушко, унаследовавший после смерти матери все ее обширнейшие имения, в том числе и села Мотрунки, Михайловцы и Верхняки.

Бездетный кн. Януш-Александр Сангушко, во избежание споров, какие могли возникнуть после его смерти между многочисленными его родственниками, решил заблаговременно раздарить свои имения, сохранив за собою право лишь пожизненного пользования ими. Ввиду этого, в 1753 году 7 декабря, в Кольбушове (город в Галиции) совершил известную транзакцию, или иначе — переводный или передаточный акт, по которому все многочисленные имения Острожской ординации он раздарил разным лицам, в том числе и многим своим родственникам и даже своим родным братьям, родившимся от Варвары Дуниной.


На основании этого дарственного акта, с. Мотрунки и с. Михайловцы в числе других сел, принадлежащих к м. Кульчицам, — князю Антонию Любомирскому, старосте Казимирскому.

После смерти кн. Януша-Александра Сангушко († 13 сент. 1776 г.), Шидловский и кн. Любомирский вступили во владение этими селами.

Впоследствии сс. Мотрунки и Михайловцы перешли во владение дворян Серачинских.

В селе Мотрунках церковь во имя Св. Великомученика Димитрия. Построена в 1791 году на средства Комиссара Староконст. уез. Вонсовича и отчасти прихож. Каменная, с такою же колокольнею; в 1877 году покрыта жезтью на средства прихож. Утварью недостаточна. Копии метрич. книг хранятся с 1786 г., а испов. ведом. с 1794 г. за некоторые, впрочем, годы. Опись церк. имущества имеется от 1885 г. Земли: усад. с огородн. Около 3 дес., пахотн. 23 дес. 2255 саж., сенокос. 3 дес. 755 саж. и под церк. погостом 374 саж. На эту землю имеются проект от 3 апреля 1850 г. и план, составленный в 1890 г. отставным Палаты Государ. Имуществ землемеров С. Ф. Прандецким. Землю причт. владеет спокойно. Причт.: свящ. 300 руб., псалом. 50 руб. и просфор. 10 руб. Для свящ. дом — очень ветх и близок к падению; из хозяйств есть очень ветхий сарай, погреба и гумна вовсе нет. Для псалом. дома и хозяйств нет. Ограды вокруг церк. усадьбы нет. Церк.-прих. школа сущ. с 1891 г., учителем — Николай Гобчанский. Дворов 61³/₄, прихож. 493 д. об. п. Священ. Антоний Матвеевич Гаськевич, оконч. Волын. дух. сем. в 1883 г., (с 28 янв. 1890 г.) и псаломщ. Никанор Иларионович Блонский (с 16 сент. 1889 г., а на службе с 24 марта 1888 г.). К этому прих. приписаны две церк., из коих — одна в с. Михайловцах в 2 вер. и другая в с. Верхняках. в 5 вер.; римо.-катол. в приходе 134 д. об. п.

При церк. с. Мотрунок священ. состояли: 1) свящ. Петр Стояновский до 1760, в метрич. книгах Михайловецкой церк. он писал. «Аз Иерей Петр Стояновский, парох Мотрунецкий, окрестил и миром святым помазах. Року 1760 и иануриа; 2) «парох Мотрунецкий» Иаков Козубский в 1760 г., в тех же метриках он писал уже по польски: « Ia X. Jakub Kozubski, Paroch Motruniecki okrscifem u mirem sw. Pomazalem na jmie Bazylego od zakonno szlubnych xiedza Sobestyana Andrzejeskiego. anno 1760 die ianuariu»; 3) викарий свящ. Василий Словинский в 1766 г.; 4) администратор Мотрунецкий, иерей Николай Косович, в 1770 году крестивший у свящ. о. Михайловец Феодора Недзельского дочь Анастасию, служил приблизительно до 1810 г.; 5) свящ. Антоний Васькевич с 1810 г. по 1852 г., умер 67 лет от роду; 6) свящ. Матфей Елисеевич Гаськевич с 1852 г. по 1890 г. и 7) сын его, свящ. Антоний Матвеевич Гаськевич с 1852 г. по настоящее время (1895 г.).



Хутір на Волині.

МЫТИНЦЫ с., при р. Бужок, волости Чернелевецкой, от Житомира 180 вер., от Староконстантинова 30 вер., от ближ. жел.-дор. ст. Черно-Острова 20 вер., ближ. почт. ст. Красилова 8 вер., ближ. прих.: с. Веремиевки 4 вер. и с. Котюржинец 8 вер. Приход 7 кл.

Село Мытинцы некогда (в XVI в.) входило в состав многочисленных имений князей Острожских. Впервые оно, как имение кн. Константина Конст. Острожского (под именем «Житинец» — ошибочно), упоминается в акте от 7 декабря 1601 года, — в донесении возных Волынского воеводства Криштофа Щуки и Станислава Янковского Луцкому городскому суду о том, что они осматривали 24 авг. 1661 г. местечки и села, опустошенные и сожженные татарами в 1593 году, в том числе и с. Мытинцы, причем в этих селах вовсе не оказалось жителей. В дальнейшем село это делило историческую судьбу имений Острожской ординации, принадлежало к разряду «столовых» имений этой ординации.

Во время нахождения этих имений во владении кн. Любомирских, около 1724 года село перешло во владение дворян Свентеховских. В 1728 г. 14 июня состоялся акт судебной передачи имения Острожской ординации, с. Мытинец, находившегося во владении вдовы Марцианны из Служевских Свентеховской и ее сыновей — Франциска, Иосифа и Михаила и дочери Францишки — по мужу Сынгаевской, — во владение князю Павлу-Карлу Сангушко, надворному Литовскому маршалку († 1750 г.), причем был составлен инвентарь имения и перепись крестьян с их семействами и рабочим скотом; отнято было это имение от дворян Свентеховских на том основании, что они «zadnego prawa



Сучасна церква у с. Печеськи.

nie pokazuiac do dobr tych wsi Mytyniec, ani obron prawnych». В інвентарі цьому спочатку описується усадьба поміщика.

Затем дальше следует перепись крестьян сего села: «Chwedor Kostiuk, wofa iednego y klaez iedna y Jakima syna maiacego, dni dwa robiacego; Tymosz, wofow dwa, dni dwa robiacego. Tymko Krawiec z rzemiosfa we dworze pieszy; Ilko Kolesnik, koni dwa, synow — Michalka y Pawfa maiacy, dni dwa robiacy; Matwiew wofol dwa, synow uzech: Dmytra, Andruszka y Hryeka, dni dwa robie ma; Szymko Mazur wofol dwa, syna iednego Adama maiacy, dni dwa; Jasko wofol dwa, robi dni dwa; Hrychko wofow dwa, konia iednego y syna iednego Semena maiacy, dni dwa robiacy; Sobco wolow dwa y klacz iedne. robiacy; Andruszko klacz iedna, syna Hrycka majacy, dni dwa; Hrycko konia iednego, synow dwoch Semena y Jwana, dni dwa robiacy; Demco klacz y synow dwoch Semena y Wasyla maiac, dni dwa robiacy; Jwan Oczeretny syna iednego Ostapa ma, dzien ieden robi pieszy; Zacharkowola iednego y Klacz, synow dwoch Wasyla y Ilka majacy, dni dwa robiacy; Jwan Hrebanik klacz iedna, dni dwa robiacy; Prokop wola iednego, synow dwa Wasyla y Olexe ma, dni dwa robic powinien; Josef Polac pieszy, robic dzien ma; Matwiew pieszy syna iednego Prokopa ma, dzien ieden robic powinien; Wasyl Slobod ziannik koni dwoie ma, synow dwoch Pawla y Feska, robic dzien powinien; Chwedor krawiec Slobodziannik do dworu z rzemiosla; Maryna Hayryszczycha wdowa, klacz maiaca, dzien ieden; Tymko Slobodziannik wolow dwa, synow trzech: Tymka, Hrycka y Jwana majacy, dzien ieden; Luczka Slobodianik wolow dwa y klacz, dzien robic ma, poniewaz dopiero przyzedl; Michalko Slobodianik klacz y syna ma, robic dzien powinien; Wasyl Slobodianik koni dwa, syna Jwana majacy, dzien ieden; Lesko tkacz Slobodianik, pieszy, do dworu polsetkow na rok dwa robic powinien; Semen pieszy, dzien robic powinien. Szlachta na czynsz osiadaicy: Jerzy Szczepankowski swoia chlupa, zlotych szesc na rok dawac ma; Pawel Maiowsky, wozny general na uslugze, konia swego maiacy; Maciej Ploszczynski, konia iednego, zlotych osm na rok; Leon Szydowski, konia iednego, zlotych osm, Teodor Korzeniowski, konia iednego, zlotych osm, Antoni Wasilowski, plugiem swym, zlotych osmnascie, a od koni czworga robocznych owsa osmak cztery; Sebestyan Szczucki plugiem swym robiacy, zlotych osmascie; Marcyanyna Baczynska wdowa ustapic ze wsi powinna, poniewaz na czynszy nie osiada, a z swego zasiewu ozimego na gruncie dziesiecine zostawic powinna».

По известной Кольбушовской транзакции, 7 декабря 1753 года, от последнего Острожского ордината, кн. Януша–Александра Сангушко, с. Мытинцы, вместе с г. Староконстантиновым и многими селами, к нему относящимися, перешло во владение к двум лицам — к кн. Августу–Александру Казимировичу Чорторийскому († 1782 г.), и князю Станиславу Любомирскому († 1783 г.), великому коронному стражнику, женатому на княжне Изабелле Казимировне Чорторийской, сестра кн. Августа–Александра.

В настоящее время (1806 г.) село это принадлежит дворянину Ключковскому (римо.–катол.).

Церковь во имя Святителя и Чудотворца Николая. Построена униатскою в 1744 году на средства помещика Цишковского. Возвращена в Православие в 1794 году. Деревянная, на камен. фундаменте, с дерев. колокольнею. В 1834 г. и 1857 г. была чинима на средства помещика Ключковского и прихожан; в корпусе ветха. Утварью и ризницею посредственна, богосл. книгами достаточна. Копии метрич. книг и испов. введом. хранятся с 1786 г.

Опись церк. имущества имеется от 1806 г. за подписью члена Староконст. дух. правления протоиерея Николая Билянковского. Проводы бывают в Светлую субботу. Земли: усад. 1 дес. 650 саж. — для священника, и 550 саж. Для псаломщика, пахот. в 3 сменах 28 дес. 873 саж. и сенок. с дубовым лесом 10 дес. и неудобной 1348 саж. На эту землю имеются проект от 1846 г. и план от 1858 г. Причт: священ. 300 руб. и псаломщ. 50 руб. Причт. дома и хозпостройки исправлены в 1884 г. и прочны. Церковь находится в центре села. Дворов 97¹/₂, прихожан 775 д. об. п.; римо.–католик. 71 д. об. п.; евр. 23 д. об. п.ола. При этой церкви священнослужителями состояли: 1) парох Матфей Ло-

тоцкий с 1765 г. по день смерти в мае 1789 г., первый метрич. акт о крещении им записан так: «1765 года месяца мая дня 8. Аз Иерей Мацей (позже пишет — Мафей) Лотоцкий, храма парох Святителя Христова Николая, окрестих, миром святым помазах младенцу Марию от родителей законновенчанных — Петра Максимового Мельника и жены его Варвары. Восприемниками быша: Симеон Вашчук и Мария Цапкова Грицькова»; 2) Харитон Дуньский с июня 1789 г. по май 1793 г.; 3) Евфимий Оксехович с мая 1793 г. по август 1806 г.; 4) Григорий Демчинский с августа 1806 г. по апрель 1842 г.; 5) Иоанн Зинович с апреля 1842 г. по апрель 1846 г.; 6) Захария Дейниковский с апреля 1846 г. по 1853 г. и свящ.; 7) Стефан Иванович Керша урож. с. Антонин Засл. уез., окон. Вол. дух. сем. в 1851 г., с января 1853 г. по настоящее время служит (а на службе в с. Котельни Житом. уез. с 24 февраля 1852 г.) и псаломщ. Пимен Феодорович Страдомский (с 1867 г., а на службе с 1865 г.).

ПАШУТИНЦЫ с., волости Красилівської. Село это некогда в XVI веке входило в состав Красной волости Луцкого повета и принадлежало князьям Острожским. В 1593 г. оно было разорено и опустошено татарами.

После 1620 г., когда угас знаменитый род кн. Острожских, село это разделяло судьбу прочих сел Острожской ординации (напр., с. Кобыляны).

В двадцатых годах 18 века, когда село это находилось во владении кн. Павла–Карла Сангушко, оно состояло в арендном владении двор. Михаила Шадурского, который 1729 года 19 сентября дал презенту церкви этого села; в ней он просит униат. епископа Луц. и Острож. Иосифа Выговского — поставить священником к Михайловской церкви с. Пашутинец — Иоакима Выдрицкого на место умершего священника Василия Терешовского.

У князя Павла–Карла Сангушко от второй его жены, Анны–Марии, княжны Любомирской, был единственный сын, князь Януш–Александр Сангушко, унаследовавший после смерти матери все ее обширные имения кн. Заславских и ординационные кн. Острожских, в том числе и с. Пашутиницы.

Этот князь Сангушко 8 ноября 1759 года выдал церкви этого села презенту, в которой просит униат. еп. Луцк. и Остр. Сильвестра Лубенецкого–Рудницкого поставить священника в Михайлов. церкви с. Пашутинец Ивана Стрельницкого.

На основании известной Кольбушовской транзакции от 7 декабря 1753 года, село Пашутиницы вместе с с. Маневцами досталось Казимиру Ильинскому, скарбнику Нурскому, который, после смерти кн. Януша–Александра Сангушко († 13 сентября 1776 г.), и вступил во владение этим селом.

От Казимира Ильинского село это перешло к сыну его, Антонию Ильинскому, скарбнику Винницкому, который в 1778 году 24 сентября выдал презенту церкви этого села, где просит ун. еп. Луц. и Остр. Киприана Стецкого поставить во священника к этой церкви Александра Лозинского.

Из подписей под презентой видно, что с. Пашутиницы в 1780 г. перешло к Илиодору Ильинскому, брату Антония, а затем от него — к Новейскому, а от последнего — в 1806 г. — к Ярошинскому.

Церковь во имя Св. Архистратига Михаила. Построена в 1779 году на средства прихожан. Из священнослужителей церкви с. Пашутинец известны: 1) пресвитер Феодор, упом. в метрике 1736 г. 11 авг.; 2) иерей парох Григорий, упомин. в 1739, 1744 и 1746 гг. Их фамилия, вероятно, была Омелянский; 3) парох Стефан Костецкий с 1770 г. по февр. 1778 г., затем приход наблюдал в 1778–79 гг. парох Кобылян. Феодор Ковалевский, викарий Западинецкий — иер. Прокопий Манжеревич, и комендор церк. Западинецкой иер. Даниил Жоравский; 4) свящ. Алексей Лозинский в 1780 г.; 5) Василий Боцяновский, при котором в 1830 годах с. Пашутиницы присоединено к Кобылян. приходу. В 1850 г. и 1879 г. починена. Деревянная однокупольна, на камен. фундам., крыта

железом, кораблеобразна, с такою же колокольнею, построеною в 1852 г. Длина церкви 5 саж. 2 арш., шир. 2 саж. 1 арш. и высота 5 саж. Утварью бедна, ризницею достаточна. В 1794 г. обращена из унии в православие. Копии метрич. книг хранятся с 1769 г., а испов. ведом. с 1825 г. Опись церк. имущества имеется от 1806 г. 27 июля и 1887 г. 20 октября.

Земли: усадеб. и огород. 1 дес., по эрекции на 1 1/2 дня оранья, пахот. 19 1/2 дес., по эрекции на 26 дней оранья и сенок. 5 1/2 дес., по эрекции на 16 косарей. К этому количеству земли в 1879 г. 6 июля из казенной дачи прибавлено 12 дес., в том числе 5 дес. лесного сенокоса. На все эти земли плана нет, а есть только презента, данная 10 ноября 1779 г. помещиком Ильинским и подлинником хранящаяся вархиве Волын. дух. консистории, а копии нет при церкви. Этою землею пользуется священник. На церк. земле имеются дом и все хозпостройки, составляющие собственность сирот священнических Боцяновских. Церк.-прих. школа открыта 14 ноября 1891 г., помещается в новом школьном здании, постр. 1892 г., — с содержанием от прихожан в 130 руб. в год; учителем состоит оконч. однокл. Нар. училище, крест. Иван Антонов. Шипельский; учеников в 1894 г. было 44 муж. п. и 9 жен. п.

Дворов в с. Пашутинцах 77 3/4, прихож. 603 д. об. п.

ПЕЧИСКИ с. (иначе — Печески) при р. Поноре, волости Кульчиной, от Житомира, 160 вер., от Старокопачинского 27 вер., ближ. жел.-дор. ст. Шепетовки 50 вер. и Черно-Острова 35 вер., ближ. почт. ст. Красилова 14 вер., ближ. прих.: с. Терешек 5 вер., м. Кульчин 5 вер. и с. Дубиц 10 вер. Приход 6 кл.

Село Печиски и приписное к нему с. Грицьки некогда (в XVI в.) входили в состав многочисленных имений кн. Острожских и в историческом отношении делили судьбу имений так называемой Острожской ординации. Первое, под именем с. Печища, а второе — с. Грицовец Константиновской волости, как имение кн. Константина Конст. Острожского, упоминается в акте от 7 декабря 1601 года, — в донесении возных Криштофа Щуки и Станислава Янковского Луцкому градскому суду о том, что они осматривали 24 августа 1601 г. местечка и села Луцк. повета, опустошенные и сожженные татарами в 1593 г., в том числе и сс. Печище и Грицковцы Константинов. волости, причем в этих селах вовсе не оказалось жителей.

По известной Кольбушовской транзакции 7 дек. 1753 года, от последнего Острожского ордината, князя Януша-Александра Сангушко, села эти, под именем Печисок и Грицьк, достались, вместе с м. Кульчинами и многими другими селами, к нему относящимся, князю Антонию Любомирскому, старосте Казимирскому. От кн. Любомирских с. Печиски около 1781 г. перешло к Понятовским.

В настоящее время (1896 г.) с. Печиски принадлежит князю Волконскому, а с. Грицьки — дворянке Багенской.

Церковь во имя Покрова Пресв. Богородицы. Построена в 1700 году, но кем — неизвестно. Деревянная, на камен. фундам., однокупольна, крыта жезтью и окрашена снаружи — олейно, а внутри — на каруке. Ветха, с ветхим иконостасом. При ней деревянная, без фундам., ветхая колокольня. Утварью, ризницею и богосл. книгами посредственна. Копии метрич. книг хранятся с 1771 г., а исповед. ведом. с 1820 г. Опись церк. имущества имеется от 1887 г. Есть благодатная икона Богородицы. Отпустов не бывает. Проводы бывают в Светлую субботу и в Троицын день. Земли: усадеб. 1 дес. 1402 саж., пахот. в 3 сменах 28 дес. 1322 саж. и сенок. с лесом 7 дес. 1800 саж., — всего 37 дес. 2124 саж. На эту землю имеются: 1) презента, данная 25 августа 1781 г. помещиком Понятовским и подлинником хранящаяся в архиве Волын. дух. консистории; 2) проект от 1853 г.; 3) план, составленный в мае и июне 1868 г. уездн. землемером Курочкиным и в подлиннике хранящийся в Волын. дух. консистории, а в копии при церкви и 4) отдаточный лист Поземельн. комиссии от 27 декабря 1837 г. Причт владеет землею спокойно. Причт: свящ. 300 руб. и псаломщ. 50 руб. Для священника дом



Чумаки у дорозі.

дер. нов, на камен. фундам., о 5 комнатах с кухнею, построен в 1885 г. прихожанами при участии помещика; хозпостройки ветхи. Для псаломщ. дом построен в 1889 г.; хозпостройки, кроме клуни, ветхи. Церк.-прих. школа построена в 1889 г. на средства крестьян при пособии в 80 руб. от Волын. епарх. училищ. совета; с содержанием от прихожан в 83 руб. в год. Дворов 92 1/4, прихож. 751 д. об. п.; римо.-катол. 125 д. об. п.; евр. 12 д. об. п. Священ. Георгий Александр. Михалевич (с 7 апреля 1878 г., а на службе с 27 июня 1866 г.) и псаломщ. Игнатий Иванов. Ковалевский (с 21 сентября 1870 г.). К этому приходу приписана церковь в с. Грицьках в 1 вер., где Богослужение совершается поочередно с приходскою Св.-Покровскою церквью.

ПИСАРЕВКА с., волости Чернелевецкой. Церковь во имя Вознесения Господня. Построена в 1874 году на средства местного помещика Стефана Литова (на сумму в 10 тысяч рублей). Каменная, совместно с такою же колокольнею; крыта жезтью, побелена внутри и снаружи. Утварью, ризницею и богослуж. книг. достаточна. Прежняя деревянная Св.-Михайловская церковь его села, заложенная в 1754 году, по благословению униат. епископа Сильвестра Рудницкого, была самостоятельно приходскою, в 1796 году сгорела и тогда с. Писаревка было приписано в Марковецкому приходу. Проводы бывают в Фомин понедельник. Земли: усад. 1/2 дес., пахот. 16 дес. 225 саж., под церк. погостом 418 саж. На эту землю имеются: 1) эрекция, данная в 1730 г. заставным помещиком с. Писаревки Станиславом Писаржевским, и 2) отдаточный лист Поземельной Комиссии от 1837 г., явленный в 1839 г. и хранящийся в Старокопачин. суде. Причт пользуется землею спокойно. Школа грамоты сущ. с 1891 г. 3 января. Церк.-прих. Попечительство сущ. с 1881 г., при 13 членах. Дворов 73, прихож. 580 д. об. п. Церковь эта приписана с 1796 г. к предшествующему приходу с. Марковец в 3 вер. Село Писаревка некогда (в XVI в.) входило в состав многочисленных имений кн. Острожских и, после угасания сего княж. рода (1620 г.), разделяло историческую судьбу имений так называемой Острожской ординации. Впервые оно, под именем с. Писаревки Красной (Красиловской) волости, как имение кн. Константина Конст. Острожского, упоминается в акте от 7 дек. 1601 года, — в донесении возных Криштофа Щуки и Станислава Янковского Луцкому градскому суду о том, что они осматривали 24 августа 1601 г. местечки и села Луцк. повета, опустошенные и сожженные татарами в 1593 г., в том числе и с. Писаревку Красной волости, принадлежащее кн. К. К. Острожскому, причем

оказалось, что в этих селах вовсе не оказалось жителей («людей в них нимаш»).

По известной Кольбушовской транзакции от 7 декабря 1753 года, от последнего Острожского ордinata, князя Януша—Александра Сангушко, село это, в числе других сел Константинов. ключа Волын. воеводства, досталось князю Францу Любомирскому, старосте Гольштинскому, который и вступил во владение им после смерти кн. Сангушко († 13 сент. 1776 г.).

В настоящее время (1895 г.) владельцем этого села состоит Литов, — строитель нынешней камен. церкви в селе.

РОСОЛОВЦЫ с., при р. Поноре, впадающей в р. Икопоть, волости Кульчинецкой, от Житомира 120 вер., от Староконстантинова — ближ. почт.—телегр. ст. 12 вер., ближ. жел.—дор. ст. Шепетовки 45 вер. и Черно—Острова 40 вер., ближ. прих.: с. Маневец 4 вер., с. Лагодинец 5 вер. и м. Красилова 15 вер. Приход 7 кл.

Село это находится на рубеже Староконстантиновского и Заславского уездов и отделяется от последнего, по направлению на север и северо—восток р. Икопотью и топкою широкою низменностью, на которой до 1888 г. был довольно большой пруд в 370 дес.; в 1888 г. пруд этот уничтожен помещиком графом Иосифом Потоцким, и самая земля, бывшая под ним, обращена под сенокос и посев свекловицы. Село расположено на совершенно ровной, немного приподнятой плоскости, при небольшом пруде, составляющемся из небольшой речки Поноры. Земли сего села граничат на северо—востоке с землями с. Чернятина Засл. уез., на северо—западе с. Булаевки Засл. уезда, на юго—западе землями с. Маневец и с юга землями с. Лагодинец. Колодцев в селе 5, из них в трех вода хороша для употребления, а в двух — негодна.

К югу от села, в расстоянии 2¹/₂ вер. от него, на самой высокой местности, существуют три высоких круглых насыпи, оставшихся от времен татарских набегов и служивших, как можно полагать, для окружающих жителей сторожевыми постами; с возвышенности их можно разсматривать местность на далекое расстояние. Ряд их расположен по прямой линии от запада к востоку.

По происхождению село это — очень древне. Оно известно уже в конце 15 века. Король польский и вел. князь Литовский Казимир II Ягеллон (1447—1492 г.) отдал его за заслуги дворянину Петру Боговитиновичу. Сын его, Боговитин Петрович Шумбарский в 1523 году продал это село кн. Константину Ивановичу Острожскому за 50 коп грошей Литовских (=150 руб.). Запродажная запись по этому поводу была совершена в г. Остроге 23 октября 1523 года; в ней Боговитин Петрович пишет: «Я Боговитин Петрович Шумбарский визнаваю сим моим листом..., иж што которое имене, на имя Росоловцы, подле Красилова выслужил небожчик отец мой, пан Петр Боговитинович на господари нашом, святое памети Казимери, короли Его Милости, и я тое Именье продал на вечность господину нашому старшому, князю Костентину Его Милости Ивановичу Острожскому, воеводе Троцкому, гетману навыйшому господаря, короля Его Милости, старосте Бряславскому, Звинигородскому и Венецкому, за петдесят коп грошей Литовское монеты, по десяти пенязей у грош, зо всим, как тое именье выслужил небожчик отец мой на господари, короли Его Милости и его на себе держал, а потом как я его по животе отцове держал: з людьми того именья и з данми грошовыми и медовыми и куничными и з ставы и з ставищи и з ловы звериными и пташьими и з бобровыми гоны и з реками и з речками и зо всим с тым, как ся тое именье, выше мененое, Росоловцы з стародавна в себе и в границах и в обыходах своих ся мают, бом тое именье продал Его Милости на вечность, отдаляючи от жоны и от детей моих и от всих ближних наших. Маєт князь Костентин Его Милость Иванович Острожский сам и Его Милости княгини и Их Милости дети и на потом будучи Их Милости сщадки тое именье веру писаное, Росоловцы держати вечно и на веки непорушно. И волны Их Милость тое именье отдати, продати и заменити и на церковь записати и розширити и прибавити и людьми осадити

и к своему лепшому, а вжиточному обернути, как сами налепей розумючи, а я сам Боговитин Петрович Шумбарский и моя жона и мои дети и потомки и ближнии наши: того именья, Росоловцов под Его Милостью самым и под княгиною и под детми Его Милости и под потомки и ближними Их Милости некоторыми причинами поискивати не маем. А естлибых я сам, або жона и дети мои, або хто с потомков и ближних наших того именья под князем Костентином Ивановичем Острожским и под Его Милости княгиною и детми и потомки и ближними Их Милости хотел поискивати; тот маєт первой заплатити господарю, королю Его Милости двесте коп грошей (= 600 руб.), а князю Костентину Его Милости Ивановичу Острожскому, або княгини и детем и потомком Их Милости сто коп грошей».

Вероятно, вскоре после покупки этого села кн. Кон. Ив. Острожским, оно было отнято у него королем Сигизмундом I и присоединено к Кременецкому замку, но вскоре опять пожаловано ему же, как это видно из описи Кременецкого замка от 1545 года,



Василь Тропінін. Дівчина з Поділля.

— где читаем: «вот села, отчисленные от замка Кременецкого отдачею его милости господарем, королем старшим (Сигизмундом I), покойному князю Константину (Ивановичу Острожскому, † 1533 г.). Во первых села замка Кременецкого: Кузьмин, Кобыля, Западинцы, Яворовцы, Черленевцы, Росоловцы, Чернятин, Голенки и Губин».

После смерти кн. Константина Ивановича Острожского († 1533 г.), село это перешло во владение сына его, кн. Константина Острожского († 1608 г.)

В 1593 году оно, в числе многих других поселений Волыньских, было опустошено и разорено татарами, как это видно из донесения возных Криштофа Шуки и Станислава Янковского, от 7 декабря 1601 года, Луцкому гродскому суду об осмотре ими этих поселений. Село Росоловцы в это время входило в состав Константиновской волости Луцкого повета.

Во владении кн. Острожских село это находилось до 1620 года, когда, со смертью кн. Януша Константиновича Острожского, окончательно угас этот славный древне-русский княжеский род. В числе других Острожских ординационных имений село это в 1620 году перешло к единственной дочери кн. Януша, Евфросинии († 1628 г.), вышедшей замуж за кн. Александра Янушевича Заславского († 14 ноября 1629 г.) и внесшей все эти имения в дом кн. Заславских.

В 1673 году со сметрию внука кн. Евфросинии, князя Александра Владиславовича Заславского, окончательно угас древне-русский род кн. Заславских.

Единственная родная сестра умершего кн. Александра Владиславовича, княжна Теофилия-Людовика Заславская вышла замуж сначала за князя Димитрия-Юрия Янушевича Вишневецкого, а по смерти его (в 1682 г.), за князя Иосифа-Карла Любомирского († 1703 г.) и внесла в дом этого последнего мужа все обширные имения князей Заславских и ординационные князей Острожских, в том числе и с. Росоловцы.

Дочь Теофилии от этого князя Любомирского, Анна-Мария, княжна Любомирская, вышла замуж за князя Павла-Карла Сангушко и все материнские имения внесла в дом сего мужа, в том числе и с. Росоловцы.

У этого князя Сангушко от второй его жены, Анны-Марии кн. Любомирской, был единственный сын, князь Януш-Александр Сангушко, унаследовавший после смерти матери все ее обширные имения, в числе коих было и наше село.

Не имея детей, князь Януш-Александр Сангушко, во избежание споров, какие могли возникнуть после его смерти между многочисленными его родственниками, решил заблаговременно раздарить свои имения, сохранив за собою право пожизненного пользования ими. Ввиду этого, в 1753 году 7 декабря в Кольбушове (уездный город в Галиции) совершил известную транзакцию, или иначе — переводный или передаточный акт, по которому все многочисленные имения Острожской ординации он раздарил разным лицам, в том числе и многим своим родственникам и даже своим родным братьям, родившимся от Варвары Дуниной.

На основании этого дарственного акта, с. Росоловцы, в числе многих других сел Константиновского ключа Волын. воеводства, досталось князю Францишку Любомирскому, Старосте Гольштинскому, который и вступил во владение этим селом после смерти последнего Острожского ордината, князя Януша-Александра Сангушки († 13 сентября 1776 г.).

После кн. Любомирских, село это принадлежало дворянам Венжевым, из коих Фекла Венжева принимала участие в построении местной приход. церкви в 1817 году. От них село досталось Грохольским и Каминским.

В настоящее время (1896 г.) село это принадлежит двум владельцам: полковнику Казимиру Янковскому (римо.-катол.) и братьям Хоменко — Николаю и Илию Павловичам (правосл.).

Местность, окружающая село, — степная, к югу гориста, к северу и сев.-зап. низменна, топка, к востоку и юг.-зап. ровная; почва черноземна.

В селе Росоловцах — церковь во имя Покрова Пресвятыя Богородицы. Построена в 1817 году на средства прихожан, при участии помещицы Феклы Венжевой. Каменная, с значительными трещинами во всех частях, кораблеобразна, однокупольна и одноэтажна, крыта железом, с одним деревян. приделом с южной стороны, алтарем обращена на восток; высота стен храма 9 арш., крыши 6½ арш. и купола 5½ арш., — всего 21 арш. Пол и потолок деревянные. Окон всего — сем, три с юга и три с севера — четырехугольные, и одно круглое в алтаре — с востока. Входа два — главный, фронтальной с запада и боковой с юга. Вблизи храма — камен. колокольня, построенная в одну стенку с тремя прорезами в ней для помещения колоколов, — вышиною 8 арш., шириною 7¾ арш. и толщиной в 1¾ арш.; колоколов 4: один в 12 пуд. 10 фун. отлит 1882 г., другой, без обозначения веса,



Ярмарок на Поділлі. Фото початку ХХ ст.

отлит в 1823 г., третий отлит 1864 г. и четвертый — в 1786 г. Во-круг храма деревян. досчатая ограда, с решетчатыми воротами и калиткою с запада, и с одною досчатою калиткою с востока и севера, устроена в 1880 г. на средства прихожан (в 300 руб.).

Алтарная часть делится двумя дерев. досчатыми стенками на три отдела: средину составляет собственно алтарь, северное отделение назначено для хранения священ. облачений, а южное — для богослуж. сосудов и вообще утвари церковной и для метрич. книг.

Св. престол — из соснового дерева, в 1½ арш. длиною, 1 арш. 4½ вер., шириною в 1 арш. 6 вер. высотой. Св. антиминс — шелковый, желтый, священнодействован Волын. архиеп. Агафангелом 16 мая 1869 года. Илитон — шелковый красный. Жертовник — сосновый, высотой 1 арш. 6½ вер., длиною 1 арш. 5½ вер. и шириною 1 арш. (без вершка). Икон в алтаре на стенах 8.

Средняя часть храма имеет вид четырехугольной палаты — в длину 17 арш., в ширину 12 арш. и в высоту 9 арш.

Иконостас — простого устройства, прямой с 6 плоскими колоннами, деревянный, трехъярусный, окрашен в нижнем ярусе зеленою маслян. краскою, в верхнем — светлозеленою, а местами позолочен. Царские врата резные, позолочены.

Копии метрич. книг хранятся с 1790 г., а испов. ведом. с 1800 г. Опись церк. имущества имеется от 1887 г. Проводы бывают в Светлую субботу.

Земли для этой церкви наданы были еще в 1760 году князем Янушем-Александром Сангушко: усадебн. 2 дес., пахот. в 3 сменах 24 дес. и сенок. 7 дес. По проекту от 29 ноября 1849 года, составленному на основании 1 пун. Высочайше утвержденных 20 июля 1842 года правил, эта церк. земля была проверена и снята на план и ее оказалось — усадебн. 1 дес. 1200 саж., похот. в 3 сменах 30 дес. и сенок. 5 дес. 6 саж.; по тому же проекту, 10 дес. пахот. и сенок. земли, назначенной для священника, прихожане, на основании 33 ст. положения, должны были обрабатывать, — пахать, боронить, засеивать, жать и складывать по обычаям того времени и доставлять во двор священника, а также косить сено и убирать; работать должны были собствен. орудиями, а семена на посев получали от священника. Для выполнения этих работ постановлено было проектом — на две смены пахот. земли, — в каждой по 6 дес., и на 1 дес. сенокосной — рабочих дней тяглых 85 и полутяглых 111, из коих, сообразно с числом душ, составляющих Росоловец. приход, надало на часть помещ. Грохольского тяглых 27 и полутяглых 35 дней, а на часть помещ. Каминского тяглых 23 и полутяглых 30 дней. Работы эти, на основании § 17 Высочайше утвержденных 26 мая 1847 г. правил для управления имениями по утвержденным для них инвентарям, относились на счет дней собственно крестьянских. При этом на обязанность помещиков, а в отсутствие их на их управляющих, возлагалось иметь строгое наблюдение, чтобы обработка священническ.

участка производилась своевременно и исчисленные для этого рабочие дни были бы все исполнены. Но так как Росоловецкий приход составляется из меньшего числа душ, чем должно быть, в среднем приходе, то за недостающее количество рабочих дней — тяглых 35 и полутяглых 46 назначено было пособие священнику из сумм духовного ведомства, считая тяглый и полутяглый день по 20 коп., — всего 16 руб. 20 коп. Причт. дома и хозпостройки, по тому же проекту, должны были строить и поддерживать прихожане. Расходы по отоплению причтов. домов возлагалось, по силе 53 ст. положения, на помещиков. По плану 1871 г., церк. земли числятся: усадеб. 1 дес. 1488 саж., пахот. в 3 сменах 31 дес. 1379 саж., сенокосн. 702 саж., под церк. погостом 400 саж., вакантной земли — под старым церкв. погостом и дорогою 460 саж. Кроме того, в пользовании причта находилось до 1½ дес. болотного сенокоса, не внесенного почему-то в план церковной земли; но этот болотн. сенокос в ночь с 31 июня на 1 июля 1891 г. захвачен помещ. Николаем Хоменко. По сему в настоящее время — в действительном пользовании причта имеется — всего 33 дес. 2119 саж. (по копии плана, хранящейся в церкви), — а именно — усадеб. 1 дес. 1488 саж., пахот. в 4 участках 31 дес. 1529 саж. (включая сюда и 60 саж. под дорогою), сенок. 702 саж., под старым церк. погостом 264 саж. и новым 400 саж. и под улицую 136 саж. Кроме того, есть еще участок земли в 1225 саж. в уроч. «Клин», отведенный в июне 1883 г. под правосл. кладбище и приобретенный на средства прихожан (снят на план, хранящийся при церкви). Пахатн. земля в 3 сменах, но в 4 отдельных кусках, — один в ½ вер. от села, другой за прудом в ¼ вер., третий в ¾ вер. и четвертый в ½ вер. Из всего количества пахот. земли — 1¼ часть выделена псаломщику.

Причт: священ. 300 руб. и псаломщ. 50 руб.; до 1842 г. причт получал от прихожан так называемую «роковщину». Для священ. дом о 5 комнатах с кухнею, — прочен, но холоден, требует новой крыши; хозяйств. постройки — небольшой сарай для сена, соломы и скота под одною крышею, конюшня с возовнею под одною крышею, две клуни и дерев. погреб, сложены из старого, недоброкачеств. материала (кроме амбара и погреба) и требуют ремонта, а главное новых крыш. Для псаломщ. дом о двух комнатах с кухнею и кладовою; хозпостройки — клуня, сарай для скота и погреб.

Церк.-приход. школа сущ. с 1890 г., помещается вблизи церкви, в новоустроенном дерев. доме, — с содержанием от прихожан в 80 руб.; учителем в 1894/5 учебн. году был оконч. однокл. Кузьмин. народ. училище, поном. сын Николай Самуилов. Гобчанский; учеников было 20 муж. п.

Дворов в приходе: 142¾, прихож. 1139 д. об. п.; римо.-като. 5 д. об. п. (семейство управляющего имением Казимира Янковского, — Нивинского и его прислуга); евр. 80 д. об. п.

Приход состоит из одного села Росоловец.

Все крестьяне-малороссы-славяне православного вероисповедания. По словам старожил, в прежнее время было несколько семейств поляков — римо.-католиков. Но с течением времени они слились с крестьянами, приняв православие. Один только имена и фамилии напоминают о их происхождении: Мазарчук, Франчук, Михальщик, а из имен — Франка, Ганорка, Магда, Томаш и друг. Между коренными жителями есть несколько семейств, которые некогда были переселены сюда помещиками из Полесья и наделены землею.

Избы и все хозпостройки крестьяне строят из дерева, для теплоты в стенках домов между бревнами кладут глину, смешанную с соломою (вальки), внутри и снаружи выравнивают стены глиной. Дымовые трубы — по большей части плетневые, из лозы, обмазанные глиной; иногда впрочем устраивают их из сырого или жженого кирпича. Избы — просторные, светлые, с двумя выходами из сеней — на улицу и во двор. Сени делят избу на две половины — одна служит жилым помещением, а другая — для склада съестных припасов, одежды и всякого домашнего скарба. Некоторые из крестьян разводят возле своих домов и маленькие

сады. Крестьяне одеваются в черные свиты, белые кожухи, белые рубахи, широкие холщевые шаровары, осенью и зимою носят барашковые шапки, а летом соломенные шляпы (капелюхи).

Крестьяне занимаются по преимуществу хлебопашеством, но, по причине незначительности крест. надела, у некоторых из них не всегда бывает достаточно хлеба. За неимением пастбищ и леса скотоводство в упадке. Летом почти все крестьяне занимаются обработкой свеклы, нанимаясь для сего к помещикам. Осенью занимаются выкопкою и перевозкою свеклы на сахарные заводы (в с. Кременчуки в 15 вер. и м. Красилов в 20 вер.). Некоторые занимаются также извозом. В селе есть 6 небольших пастек, а также имеются ткачи, которые делают крестьян. полот-



Ікона Покрови з пртретом Богдана Хмельницького.

но, толстое сукно на свиты и другую крестьян. одежду.

Священнослужителями при церкви сего села состояли: 1) священ. Назарий Островский с 1761 г. по 1788 г.; 2) священ. Григорий Островский в 1788 г.; 3) священ. Василий Калабанович в 1789 г.; 4) священ. Андрей Хлебович в 1790 г.; 5) священ. Стефан Осенецкий в 1791 г.; 6) священ. Григорий Островский с 1794 г. по 1826 г.; 7) священ. Павел Слошинский с 1826 г. по 1841 г.; 8) священ. Долинский в 1841 г.; 9) священ. Феофан Харитонович Покорский с 1842 г. по 1860 г.; 10) священ. Андрей Луцкевич с 1861 г. по 1866 г.; 11) священ. Василий Шумовский с 1866 г. по 1878 г.; 12) священ. Иоанн Александрович Кващевский, урож. с. Передмирки Кремен. уез., священ. сын, оконч. Волын. Дух. Семина. в 1877 г., в 1878 г. 12 декаб. рукоп. во священ. в с. Росоловцы, служил здесь до 1893 г.; и 13) священ. Митрофан Иванович Червинский, урож. с. Грушвицы Ровен. уез. священ. сын, оконч. Волын. духов. Семина. в 1888 г., 21 ноябр. 1893 г. рукоп. во священ. в с. Росоловцы, где и ныне (1896 г.) служит. Псаломщик Анания Феодорович Козицкий, урож. м. Базалии Старокон. уез., с 1868 г. ныне служит.


Возле села Росоловец полковник Самуил Груя разбил татар около 1638 года; а в 1648 году сражался здесь с казаками князь Иеремия Вишневецкий.

РУБЛЯНКА с., при р. Самце, волости Новосельской, от Житомира 160 вер., Заславля — ближ. почт. ст. 35 вер., ближ. жел.-дор. ст. Шепетовки 50 вер., ближ. приходов: с. Закриничья 3 вер., с. Якимовец 4 вер., с. Васьковчик 6 вер., с. Лашек 20 вер. Приход 5 кл. Церковь во имя Архистратига Михаила. Построена в 1750 г. на средства прихожан. Деревянная, на каменном фундаменте, с такою же колокольнею, ветха. Утварью достаточна. Собираются деньги с 1889 г. на постройку новой церкви. Копии метрич. книг хранятся с 1801 г., а исповедные ведомости с 1817 г. Опись церк. имущества имеется от 1806 г. и от 1886 г. Проводы бывают в Светлую субботу. Земли: усад. и огород. 2 дес. 299 саж., пахот. в 1 смене 11 дес. 1728 саж., 2 смене 15 дес. 1920 саж., 3 смене 13 дес. 80 саж. сенок. при 1 смене 13 дес. 1200 саж. Всего 56 дес. 427 саж. Земля черноземная. На эту землю именуются: 1) проект от 28 июля 1849 г.; 2) план от 1853 г. и 3) акт от 20 нояб. 1885 г. Леса нет. От церкви две смены в 1 вер., а одна при усадеб. земле. Причт пользуется землею спокойно. Причт: свящ. 300 руб., псалом. 50 руб., пономарь 38 руб. и просфорня 16 руб. Дома и хозяйственные постройки для священника и псаломщика хороши и прочны. Для пономаря дом и клуныя очень ветхи. Церк.-прих. школа открыта в 1872 г., по настоянию бывшего тогда Мирowego посредника Палибина; помещается в общественном доме с содержанием от общества в 183 руб. 2 коп.; земли при сей школе 658 саж.; учительницею дочь поручика Виктория Ивановна Ливицкая, учившаяся в 2 классе Острожского Кирилло-Мефодиевского училища; учеников в 1890 г. было 27 муж. п. и 3 жен. п. Деревни прихода: Зеленая в 2 вер. и Малая Салиха в 2 вер. Препятствий к сообщению с ними нет. Дворов 165^{3/4}, прихож. 1283 д. об. п., римо.-катол. 246 д. об. п.; евр. 20 д. об. п. Свящ. Иоанн Иванович Лисицкий (с 4 июня 1856 г.) и псалом. Антон Даниилов. Калинович (с 1 марта 1861 г., а на службе с 15 июля 1859 г.) и пономарь Матвей Иванов. Левинский (с 1868 г.).

При церкви с. Рублянки священнослужителями состояли: 1) свящ. Даниил Калабановский до 1800 г., был униат, затем приход наблюдал свящ. с. Закриничья Евстафий Должанский с 1800 г. по 1804 г.; 2) зять о. Д. Калабановского, свящ. Василий Михайловский с 1804 г. по 1841 г. он был благочинным с 1810 г. по 1822 г., затем с 1841 г. по 1849 г. приход наблюдал свящ. с. Васьковчик Иоанн Корчинский; 3) свящ. Григорий Шиманский с 1849 г. по 1856 г. и 4) свящ. Иоанн Иванов. Лисицкий с 4 июня 1856 г. по настоящее время (1892 г.) служит.

ТРУСИЛОВКА с., при пруде Хоморе, волости Тарнавской. Церковь во имя Воздвижения Честного и Животворного Креста Господня. Перестроена в 1842 году прихожанами из быв. униатской каплицы, построенной в 1837 году князем Евстафием Сангушко. из унии возвращена в православие в 1842 году. Каменная, с колокольнею. Прочна, но маловместительна. Утварью и ризницею не скудна. Копии метрич. книг хранятся с 1792 г. Опись церк. имущества имеется от 1868 г. Земли: усадебн. и огородной 2 дес. 2050 саж., пахот. в 1 смене 4 дес. 1033 саж., во 2 смене 6 дес. 634 саж., в 3 смене 4 дес. 114 саж., пахот. вместо сенок. 4 дес. 116 саж., — всего 21 дес. 1548. саж. На эту землю имеется копия плана от 1866 г., а подлинник его в архиве Волын. духов. консистории. Домов и хозяйстроек для причта нет. Церк.-прих. попечительство сущ. с 1884 г. церк.-прих. братство существует с 1842 г., — со времени воссоединения церкви с православием. Владелец села — князь Сангушко. Дворов 55^{3/4}, прихож. 434 д. об. п. Церковь эта приписана к приходу с. Кучмановки в 2 вер.

Село Трусиловка, под именем с. Трусиловки Заславской волости, упоминается в акте от 7 декабря 1601 года, — в донесении возных Волын. воеводства Криштофа Шуки и Станислава Янковского Луцкому городскому суду об осмотре ими местечек



Зразки трипільського посуду, знайденого на Поділлі.

и сел Луцкого повета, опустошенных и сожженных татарами в 1589 году; в числе сих сел значится и село Трусиловка. В церкви с. Трусиловки хранятся след. старопечатные книги: 1) «Литургия иже во святых Отца нашего Иоанна Златоустого с службами Богородицы, и о усопших, удобнейшего ради употребления из Литургиариона при напечатании того же изъятая. В типографии Почаевской, року Господня 1765 г.; 2) Летуриарион или службеник содержащ. в себе по чину Св. Восточной церкви литургии, иже во Св. отец Иоанна Златоустого, Василия Великого и Григория Двоеслова, с службами недельными, праздничными и общими. Третье типом издается в обители Почаевской, року 1755 г.; 3) «Псалтирь Св. Пророка и Царя Давида: с песнями, и припевы, и стихи избранными на праздники Господские, и святых Божьих: с кононом молебным и пасхалиею. Типом издается в Св. и чудотв. Лавре Почаевской, тщанием иноков, чина Св. Василия Великого, року от Рождества Христова 1763 г.; 4) «Требник малый от Великого Евхолоиона собран и удобного ради в нужнейших Иереем употребления. Типом издан, в Св. чудотв. Лавре Почаевской чина Св. В. В., року Божия 1792 г.; 5) «Акафисти от великих Акафистов изъятыя, на вся седмичные дни расположения, угодия же ради Богомолие любящих, типом напечатана в типографии Почаевской ч. с. В. В. року Божия 1793 г.; 6) «Апостол, си есть: книга деяний и посланий Св. Апостол. за державы великого короля Августа — третиаго, благословением его преосвящ. Кир Силвестра Лубиениецкого—Руднецкого, акзарха всея России, Луцкого и Острогского епископа, тщанием и иждивением монахов чина Св. В. В. Св. чудотворные Лавры По-

чаевские. Типом издан, року Господня 1759 г.; 7) Триодион, си есть трипеснец с Богом Святым обдержан подобающее ему последование, по древним экземплярам греческим исправлен, за державы его милости великого короля Станислава Августа, повелением и благословением его преосвящ. Кир Сильвестра Лубионического—Руднецкого, екзарха всей России, Луцкого и Острогского епископа. произволением всечестнейшего Господина отца иеромонаха Ипатия Беленского, чина Св. Василия Великого Протоархимандрита тшанием же и иждивением монахов того же чина в Св. чудотворной Лавре Почаевской издан. Лета от сотворения мира по греческим хронографом 7275 г., от воплощения же Слова Божия 1767 г.; 8) Октоих, си есть осмогласник еллински же параклитики. Творение Препод. Отца нашего Иоанна Дамаскина и прочих Богодухновенных Отец, за державы великого короля Станислава Августа, благословением его преосвящ. Кир Сильвестра Лубионического Руднецкого, екзарха всея России, Луцкого и Острогского епископа, тшанием и иждивением монахов чина Св. В. В. чудотворные Лавры Почаевские, типом в той же Лавре издан, року Божия 1774 г.; 9) «Триодіон цветный», року 1768 г.; 10) «Трефологион», року 1777 г.; 11) «Требник» малый без означения года издания, весьма древний.; 12) «Часослов» без обозначения года издания, весьма древний.; 13) «Обиходъ» — рукописный, без означения года, весьма древний.

ХОДЬКОВЦЫ с., расположено на обширной равнине вдоль р. Бужка. От г. Проскурова в 20 вер. Почва — глубокий чернозем. К Ходьковецкому приходу с 1851 г. принадлежит с. Орлинцы, которое также расположено на ровной местности вдоль р. Бужка. Число православных в с. Ходьковцах 386 муж. и 385 жен., католиков 4 муж. и 8 жен. и евр. 3 семейства; в с. Орлинцах православных 219 муж. и 204 жен., католиков 24 муж. и 24 жен. Все крестьяне занимаются земледелием. До устройства ныне существующего храма в приходе была церковь деревянная, трехкупольная, устроенная в 1744 г. Церковь эта существовала до 1877 г., когда была устроена новая деревянная, ныне существующая; эта церковь во имя Св. Архистр. Михаила. Иконостас в храме взят из старой церкви; устроен в 1836 г., четырехъярусный, резной работы. В храме имеются: серебряный крест 1793 г., икона Св. Арх. Михаила 1790 г. и икона Св. влмч. Варвары 1774 г. В приходе есть кирпичная часовня, устроенная крестьянами в память чудесного спасения Царской Семьи от смертной опасности в 1888 г. 17 октября. В приписном приходе с. Орлинцы существует церковь во имя Св. влмч. Димитрия, трехкупольная, деревянная, построенная в 1787 г. Иконостас в сей церкви новый. Церк. земли: в Х. усад. 1 дес. 2338 саж., пахот. 26 дес. 18 саж., сенок. 8 дес. 452 саж., под хутором 2 дес. 682 саж. и под прудом 1 дес. 1318 саж.; в О. усад. 2 дес., пахот. 23 дес. 2080 саж. и сенок. 10 дес. Причт. помещ. новые. В Ходьковцах церк.—прих. школа открыта в 1860 г.; помещается в собств. здании. В Орлинцах школа грамоты с 1886 г.

ЦЕЦИНЕВКА (нині Дружнє) с., при р. Случи, волости Кульчи-нецкой. Церковь во имя Покрова Пресв. Богородицы. Построена в 1710 году на средства прихожан. Деревянная, на кам. фунда., исправлена в 1848 году. При ней деревян. на камен. фунда. колокольня, заново исправлена в 1887 г. Утварью, ризницей и богосл. книгами достаточна. В церкви имеется благодатная очень древняя икона Прес. Богоматери. Копии метрич. книг и испов. вед. хранятся с 1796 г. Опись церк. имущества имеется от 1887 г. Проводы бывают в Светлую субботу. В припис. д. Заставках имеется часовня, построенная в 1868 г. прихож., вместительная, покрытая жостью и покрашенная; снабжена ризами и отчасти богосл. книгами. В ней несколько раз в год совершаются утреня и часы, а также молебны; на столбах устроена колокольня с 3 небольшими колоколами. Земли: усад. 1 дес. 894 саж., под церк. погостом 676 саж., пахот. и 3 сменах 23 дес. 1634 саж., сенокос. 5 дес. 2029 саж. На эту землю имеются

копия эрекции, план и отдаточн. лист поземельной комиссии от 21 сентября 1839 г. Причт не пользуется всею усадеб. землею; часть ее и церк. погоста (его в действительности имеется только 150 саж.) захвачена местн. помещицею Прушинскою, о чем еще в 1852 г. заведено дело. Есть для просфорни дом без хозяйств. построек. Есть школа грамотности. Дворов 114, прихож. 903 д. об. п. Церковь эта приписана к приходу с. Водицы—Дубисской в 4 вер. Деревня прихода Заставки в 2 вер. Владелец села и деревни Эдуард Прушинский.

ЧЕПЕЛЕВКА с., на правом берегу р. Случи, волости Чернелевецкой, от Житомира 180 вер., Старокопачинская 28 вер., ближ. почт. ст. Красилова 7 вер., ближ. жел.—дор. ст. Черно—Острова 25 вер., ближ. приход. с. Дубиц 3 вер. и с. Яворовец 5 вер.; граничит с севера с. Дубищами, с запада с. Волицею—Иодко, с юга — с. Котюржинцами и с востока — с. Яворовцами и м. Красиловым. Приход 5 кл.

Село это расположено под лесом на возвышенной довольно живописной местности, к югу от почтового тракта, идущего из м. Красилова. Климат довольно благоприятный. Почва большею частью суглиниста. Кроме реки, крестьяне берут воду из колодезев.

Село Чепелевка, по преданию, получило свое название от первого поселенца Чепуля, явившагося в эту местность, покрытую дремучими лесами и занимавшагося здесь пилкою дров для своих надобностей. С течением времени возле Чепуля явились другие поселенцы и, таким образом, образовалось селение, которое и получило название от своего основателя.

По происхождению село это — очень древне. Впервые оно, под именем села Чепелевец, как входившее в состав Кузьминской волости князя Константина Ивановича Острожского, упоминается в акте от 9 сентября 1517 года, — в коем король Сигизмунд I подтверждает князю Константину Ивановичу м. Красилов и всю волость Кузьминскую (comitatus Kuzminensis), которая надана была ему еще королем Александром и в состав которой входили села: «Кобыльа, Дубици, Голенка, Чепелевцы («Czerpelowcze»), Зеньковцы, Шляхтичи, Веремиевцы, Гримаковцы, Ходаковцы, Барщехов, Западинцы, Дубици другия, Чернятин, Кульчейовцы (ныне с. Кульчинки Старок. уез.), Чернеховцы, Мончинцы, Клетня, Зезулинцы, Кошелевцы, Мойшелевцы, Стеблиовцы, Чухилиовцы, Глебовцы, Кошаржинцы, Панасовцы, Олексинцы, Триавинцы, Баймаковцы, Колечин, Порохня, Кнуты, Велбродинцы (ныне с. Вербородинцы), Яворовцы, Гнидинцы, Гребенна, Колишинцы, Сахновцы, Острейковцы, Погорела, Самчинцы, Семеречинцы, Лановцы, Сквородинцы и др.».

Село это во владении князей Острожских находилось до 1620 года, когда, со смертью кн. Януша Константиновича Острожского, окончательно угас этот славный древне—русский княжеский род. В числе других Острожских ординационных имений, село это к 1620 году перешло в единственной дочери кн. Януша, Евфросинии († 1628 г.), вышедшей замуж за кн. Александра Янушевича Заславского († 14 ноября 1629 г.) и внесшей все эти имения в род кн. Заславских, угасших в 1673 году.

Вероятно, в эпоху владения этим селом кн. Заславскими село Чепелевка досталось дворянам Сикорским, от которых в 1700 году оно перешло путем продажи к двор. Жолондковским, как это видно из продажной записи двор. Сикорским от 28 мая 1700 г. дворянину Жолондковскому с. Чепелевки.

От двор. Жолондковских село это опять вошло в состав имений так называемой Острожской ординации и делило историческую судьбу этих имений.

Последний Острожский ординат кн. Януш—Александр Сангушко, будучи бездетным, совершил в 1753 году 7 декабря в Кольбушове (уездный город в Галиции) известную транзакцию, или иначе — переводный или передаточный акт, по которому все многочисленные имения Острожской ординации он раздал разным лицам, в том числе и многим своим родственникам

и даже своим родным братьям, родившимся от другой матери (Варвары Дуниной).

На основании этого дарственного акта, село это, вместе с другими селами, принадлежащими м. Кульчинам, досталось князю Антонию Любомирскому, старосте Казимирскому, который и вступил во владение этим селом после смерти кн. Януша-Александра Сангушко († 13 сентября 1776 г.).


От кн. Любомирских с. Чепелевка досталось польскому генералу Казтану Бобру, а от него — к его сыну Феодору Бобру.

В настоящее время (1896 г.) селом этим владеет зять Феодора Бобра граф Потоцкий (римо.-католик.).

В селе Чепелевке — была первоначально деревянная Покровская церковь, о которой неизвестно, когда и кем она построена. В 1795 году 15 января, как это видно из церк. записей, церковь эта возвращена из унии в православие, а в 1828 году от ветхости разрушилась, и с 1828 г. по 1850 г. церкви в этом селе не было. В 1850 году была сооружена новая нынешняя каменная церковь во имя Покрова Пресв. Богородицы на средства прихожан и помещика Феодора Бобра, Волынского Губернского Предводителя дворянства, при деятельном старании и участии прих. свящ. Христофора Гадзяцкого. Стоит среди села, на ровном месте крестообразна, имеет в длину 33 арш., в ширину 13 арш. и в высоту 40 арш. Трехкупольна, — средний больший купол с 4 окнами. Кресты на куполах деревянные, обиты железом и покрашены желтою краскою. Крыша крыта железом и покрашена медяною. Скатов возле церкви 9. Внутри церкви, вместо сводов, устроен дерев. потолок (суфит), лежащий на 8 каменных круглых колоннах.

Иконостас в 1 ярус покрашен зеленою краскою; по сторонам церкви 4 киота в 2 яруса, а в алтаре — пятый, в три яруса, вышиною к самому потолку. Живопись хороша. Царские врата, в виде креста с лучами, позолочены. Катапетасма — шелковая малиновая. Окон в церкви 14, в 10 из них железные решетки. Дверей — двое, одни главные, с запада, створчатая, а другая, с юга, одиночные, открываются внутрь церкви. Вся церковь выбелена известью. Пол в церкви — сосновый, а в алтаре — дубовый. С левой стороны алтаря ризница, а с правой — пономарня. Престол деревянный; одежда на нем парчевая желтая, куплена в 1866 г. крест. Иваном Монахином за 20 руб. Облечение на жертвеннике парчевое желтое, куплено в 1866 г. за 8 руб. Горнее место стоит прямо возле стены. Солее дерев., прямая, на 1 ступень возвышается над полом храма. Хоры устроены с западной стороны на высоте 12 арш. от пола. Отопления в церкви нет. Св. антиминос шелковый, оливкового цвета, священнодействован Волын. архиеп. Агафангелом. На жертвеннике Икона Христа Спасителя — за стеклом, приобретенная крестьянами в память освобождения их от крепостной зависимости. В алтаре, на правой стене, икона Пр. Богоматери, а на левой — Святит. Николая. На северной вратнице иконостаса изображение Св. Архистр. Михаила, а на южной — Св. Арханг. Гавриила. По сторонам церкви 4 иконы: Св. Великомуч. Варвары, Св. Ап. Луки, Пр. Иова Почаевского и Свв. Ап. Петра и Павла, все написаны маслян. красками.

Церковная ризница: 1) парчевая риза красная, с прибором, куплена в 1847 г. (за 15 руб.); 2) полушелковая риза разноцветная, куплена в 1847 г. Меланию Ненадовскою за 14 руб.; 3) шелковая риза красная, куплена в 1851 г. крест. Иваном Монахином за 20 руб.; 4) парчевая риза желтая, куплена в 1859 г. на церк. счет за 20 руб.; 5) риза бархатная черная, купл. в 1850 г. за 7 руб.; 6) парчовая, в кресты, риза, прислана в 1864 г. безмездно; 7) подризники, — один полушелковый разноцветный (купл. 1847 г. за 7 руб.), другой полушелковый желтый (купл. 1866 г. за 9 руб.), и третий белый ситцевый; 8) стихар, — купл. в 1850 г. за 7 руб.; 9) шесть хоругвей, — одна шелковая красная (купл. в 1848 г. крест. Иваном Гуральняным за 8 руб.), другая шелковая зеленая (пожерт. в 1848 г. Меланию Ненадовскою), третья шелковая зеленая (купл. в 1849 г. крест. Стахием Голомозым за



Антоніни. Стайні. Фото початку ХХ ст.

8 руб.), четвертая шелковая оливкового цвета (пожерт. в 1857 г. крест. Феодором Мельником — 9 руб.), пятая парчевая красная (пожерт. в 1860 г. крест. Артемием Дужчуком — 8 руб.) и шестая шелковая, разноцветная (купл. в 1860 г. крест. Иваном Ковалем — 9 руб.); остальные хоругви ветхи и состоят большею частью, из платков с нашитыми на них крестами.

Церковная библиотека: Евангелие Львов. печати 1745 г., ветхое. Евангелие Киев. печати большого объема, с финифтями, (купл. в 1850 г. за 20 руб.). Евангелие малое, Москов. печати (пожертв. в 1864 г.), Апостол Почаев. печати 1783 г. Служебник Москов. печати 1795 г. Требник Киев. печати (купл. в 1850 г. за 1 р.). Триод цветная Москов. печати. Пожертвованы из Св. Синода в 1855 г.: общая и празднич. Минеи, Часослов, Следов. Псалтирь. Откоих в 2 книгах, книга Молебнов и Триод постная. Затем 12 месячн. миней пожерт. в 1868 г. Нотное церк. пение Почаев. печати (40 коп.). Часослов Почаев. печати (60 коп.). Библия с параллельн. примечаниями и др.

Метрич. книги хранятся с 1800 г., испов. ведом. с 1827 г.; опись церк. имущества от 1806 г., 1868 г. и 1878 г.; прих.-расч. книги с 1827 г., брачн. обыски с 1827 г., клировые ведом. с 1829 г.; церк. летопись ведется с 1868 г.

Колокольня стоит отдельно от церкви; когда и кем она построена, неизвестно. В 1861 г. поставлена на камен. фонд. и обита новой гонтой и досками, крыша покрашена зеленою, а стены белою краскою. Колоколов 5: один в 7 пуд., куплены в 1855 с. за 38 руб., другой, разбитый, в 5 пуд. 23 фун., третий в 2 пуд. (30 руб.), четвертый в 1 пуд. 10 фун. (19½ руб.) и пятый в 14. фун. (4½ руб.).

Церковный погост обнесен вокруг дубовою оградою в 1882 г.

На кладбище имеется каменная часовня, построенная в 1879 г. на средства прихожан. Проводы (поминовения усопших) бывают в Светлую субботу, а также в субботы Великого поста, Дмитриевскую и Михайловскую.

Земли: усадебн. и огород. 3 дес., под церков. погостом 808 саж., похот. в 3 смен. 30 дес., сенок. 5 дес. 460 саж., тут же болотной, неудобной к покосу 1408 саж., сенок. в лесу 12 дес. 690 саж. и под хутором 2 дес. 1 саж., — всего с неудобною и погостною 53 дес. 967 саж. На эту землю имеется: две эрекции от 1792 г. и 1745 г., план казен. землемера Теодоровича от 1864 г. и план Острож. уез. землемера Щеголева от 1872 г. и поверенный губерн. землемером Николаем Левицким. Причт владеет землею спокойно. Псаломщику выделена ¼ часть земли. Лес церков. уцелел. От церкви земля в 2–3 вер. Под кладбищем до 2 тысяч сажен, оно ограждено частоколом.

Причт: священ. 300 руб., псаломщ. 50 руб. и просф. 16 руб. (пономарское место упразднено). Для свящ. дом есть, для псалом. дом и хозпостройки имеются; хозпостройки священнических сгорели в 1888 г.

Церк.-прих. школа сущ. с 1872 г., помещается в церк. доме, с жалованьем учителю в 25 руб. в год от прихожан; учителем состоит псаломщ. Александр Клепацкий; учеников в 1894 г. было 45 муж. п. и 5 жен. п. Грамотных в приходе всего до 100 человек.

В приходе имеются заводы: винокурный, кирпичный и известковый и мельница на р. Случи.

Деревня прихода Воскодавинцы в 1½ вер. от прих. церкви, к югу, по дороге в м. Николаев Проскур. уезда Подол. губ., расположена в долине и окружена со всех сторон полями и отчасти лесом; как видно из зречений 1745 и 1792 годов, называлась раньше Волицею; по преданию, здесь раньше были хутора, где селившиеся вольные люди занимались пчеловодством, отсюда название ее Волица (от вольный), а нынешнее Воскодавинцы (давит воск) дано ей в отличие от других Волиц, которых немало в здешней местности.

Дворов в приходе: 172¼, прихож. 1380 д. об. п., в том числе в д. Воскодавинцах 265 д. об. п.; римо.-католи. 74 д. об. п.; евр. более 30 д. об. п.

Избы у крестьян большею частью дубовые. В них встречаются чаще всего иконы Спасителя, Богородицы и Св. Николая. Есть несколько садов. Зимой крестьяне-мужчины носят полушубки и шапки, а летом кафтаны и картузы, — женщины зимой носят полушубки и на головах платки, а летом кафтаны и платки. Обувь у тех и у других одна — сапоги. Крестьяне большею частью занимаются хлебопашеством, а также ходят на заработки, — по преимуществу на свекловичные плантации. На богомолье прихожане ходят в с. Западцы, с. Лагодинцы и Почаев, откуда приносят свечи в свою церковь. При отъезде в дорогу, крестьянин обыкновенно делает крест пред лошадыми, а также и себя осеняет знаменем креста.

Священнослужителями при церкви с. Чепелевки состояли: 1) первый православный священник Федор Писаржевский; 2) священ. Тимофей Боцяновский; 3) священ. Иоанн Палецкий; 4) священ. Фома Варжанский; 5) священ. Иоанн Цихоцкий; 6) священ. Христофор Иулианович Гадзяцкий, урож. с. Щуровец Засл. уез., священ. сын, студент Волын. дух. сем. (вып. 1845 г.), 23 ноября 1846 г. рукопол. во священ. в это с. Чепелевку, где и служил до самой смерти 1893 г. и 7) зять о. Христофора, священ. Иоанн Антонович Яковкевич, сын причетн., урож. с. Чернелевки Старок. уез., окон. Вол. дух. сем. в 1881 г., 14 ноября 1884 г. рукоп. во священ. в с. Мирков Владим. уез., а с 1893 г. служит на настоящем месте (1896 г.). Псаломщ. Александр Васильевич Клепацкий, урож. г. Кременца Вол. губ., протоиер. сын, увол. из 3 кл. Вол. дух. Сем., с 1888 г. по 1892 г. был учителем Братской Кремен. церк.-прих. школы, а с 30 июня 1892 г. служит на настоящем месте (1896 г.).

ЧЕРНЕЛЕВКА с., при р. Случи и впадении в нее р. Десновки, волости Чернелевецкой, от Житомира 150 вер., Старокопачинца 32 вер., ближ. почт.-телегр. ст. Красилова 11 вер., ближ. жел.-дорож. ст. Черно-Острова (Волочической ветви юг.-зап. жен. дор.) 20 вер., ближ. прих.: с. Дубиш 3 вер., с. Волицы-Лодко 4 вер. и с. Мончиное 4 вер. Приход 5 кл.

Местоположение. Часть села — улица длиною в 1 вер., называемая «Міський Куток», расположена на левом возвышенном берегу сплавной реки Случи при пруде (ставе) и на правом берегу притока ее — небольшой речки Десновке тоже при образуемом ею пруде; в этой части села находится приходская церковь и церк. усадьба. Другая часть села «Средний Куток» расположена на левом, низменном берегу р. Десновки, а третья часть «Чернецкий Куток» — на левом возвышенном берегу р. Случи после впадения в нее р. Десновки. «Міський Куток» (угол) назван так потому, что помещик Пий Рудзкий предполагал устроить здесь местечко. Усадьба владельца Журавского, с большим фруктовым садом и находящимися на ней несколькими домами и многочисленными хозяйств. строениями, расположена на правом берегу р. Случи отдельно от села с восточной стороны. Длина пруда на р. Случи около 3 вер., а ширина его около 100 саж., вообще же ширина Случи здесь не более 3 сажень, а длина пруда на р. Десновке около ½ вер., а ширина не более 20 саж. Правый берег р. Случи представляет собою большую и топкую трясины, поросшую камышом и разной болотной

травой, где на приволье водятся много диких гусей, уток, журавлей и разных других птиц; в пруде же водятся щуки, окуни, лини и караси, и особенно много раков. Все это исстари составляло предмет ловли (ловки). А так как все это ловилось в мрачном, покрытом огромным камышом, месте, то и самая ловля именовалась черною, а местность, где она производилась, «черною-ловкою», отсюда, быть может, произошло и самое название села — Чернелевка. Почти все крестьян. избы построены на берегах этих прудов в довольно прямых улицах.

Кроме реки, жители, берут воду из трех колодцев, особенно из колодца, находящегося на церкв. усадьбе у церкв. погоста. Местность, прилегающая к селу с севера и юга, вообще возвышенна и холмиста, с запада же прилегает к нему большая, отчасти возвышенная равнина, а на восток от села находятся низменные луга — сенокосы. Все вообще представляет безлесную площадь, изредка лишь попадаются небольшие перелески и кустарники, — остатки бывших здесь когда-то дремучих лесов. Грунтовые дороги большею частью удобны, по местам лишь гористы; осенью и весною, во время половодья, бывает затруднительна переправа на плотине, переброшенной чрез р. Случь к востоку за селом. Чрез село пролегает старая почтовая дорога из Старокопачинца в г. Кременец. Почва большею частью черноземная, а по местам суглинистая. Климат умеренный, но сырой, благоприятствующий развитию тифа и друг. болезней.

Границы прихода. Приход граничит на севере с. Печисками, на западе с. Мончинцами и с. Сорокодубами, на юге с. Волицею-Июдко и на востоке — сс. Дубищами и Чепелевкой.

История села. По времени происхождения, с. Чернелевка — очень древне. Впервые оно, под именем села (villa) Черлиенова (Czerlyenow), упоминается в акте от 30 сентября 1497 года, — в грамоте вел. князя Литов. и кор. польского Александра, которою он надает вел. гетману Литовскому, князю Константину Ивановичу Острожскому, за его верную службу, имения — дворы Вздолбицу и Глинско, а также двор Красилова с селами — Чечановцами (ныне с. Цеценовка), обеими Дубищами, Барщеховым, Черлиеновым (наше село Черленевка) и др. в Кременецком повете.

В 1517 году 9 сентября, в Полоцке, король Сигизмунд I подтвердил князю Константину Ивановичу Острожскому право на владение имением Красиловым, обнимающим всю волость Кузьминскую, в состав которой входило и с. Черленевка, под именем с. Чернеховец (Czerniechowcz).

До отдачи кн. К. Ив. Острожскому, село это принадлежало в Кременецкому замку и входило в состав столовых королевских имений, как это видно из описи Кременецкого замка от 1545 года, в которой читаем: «вот села отчисленные от замка Кременецкого отдачею его милостию, господарем, королем старшим, покойному кн. Константину (Ивановичу Острожскому † 1533 г.). Во первых села замка Кременецкого: Кузьмин, Кобыля, Западцы, Яворовцы, Черленевцы (ныне с. Черленевка), Росоловцы, Чернятинин, Голенки и Губин».

В 1593 году село это, в числе многих городов, местечек и сел Волыни, было опустошено и разорено татарами, как это видно из донесения возных Волын. воеводства Криштофа Щуки и Станислава Янковского, от 7 декаб. 1601 г., Луцкому гродскому суду об осмотре ими этих местечек и сел. Село Черленевка, под именем села Черлевец («в селе Черлевцах») входило в состав Луцкого повета Константиновской волости.

Польский историк Папроцкий упоминает о битве русских с татарами около 1572 года под деревнею Черневка, недалеко от Красилова; здесь татары были разбиты и царик их пал. Сами они погребены на полях с. Чернелевки. И до сих пор существует большая могила в этом селе по направлению к Красилову.

Во владении кн. Острожских село это находилось до 1620 года, когда, со смертью кн. Януша Конст. Острожского, окончательно угас этот славный древне-русский княжеский род. В числе других Острожских ординационных имений, село это в 1620 г. перешло во владение к единственной дочери князя Януша,

Евфросинии († 1628 г.), вышедшей замуж за князя Александра Янушевича Заславского († 14 ноября 1629 г.) и внесшей все эти имения в дом кн. Заславских.

В 1673 году, со смертью внука кн. Евфросинии, кн. Александра Владиславовича Заславского, окончательно угас древнерусский род кн. Заславских, только в другой линии продолжавших род кн. Острожских.

Единственная родная сестра умершего князя Александра Владиславовича, княжна Теофилия—Людовика Заславская вышла замуж сначала за кн. Димитрия—Юрия Янушевича Вишневецкого, а по смерти его (в 1682 г.) за кн. Иосифа—Карла Любомирского († 1703 г.) и внесла в дом этого последнего мужа все имения кн. Заславских и ординационные кн. Острожских, в том числе и с. Чернелевку.

Дочь Теофилии от этого кн. Любомирского, Анна—Мария, княжна Любомирская, вышла замуж за кн. Павла—Карла Сангушко († 1750 г.) и все материнские имения внесла в дом сего мужа, в том числе и с. Чернелевку.

У этого князя Сангушко от второй его жены, Анны—Марии, кн. Любомирской, был единственный сын, кн. Януш—Александр Сангушко, унаследовавший после смерти все ее обширные имения, в том числе и с. Чернелевку.

Этот кн. Сангушко в 1737, году выдал церкви этого села эрекцию на земельные угодья.

В 1753 году 7 декабря в Кольбушове (уезд. город в Галиции) этот князь Сангушко, будучи бездетным, совершил известную транзакцию, или иначе — переводный или передаточный акт, по которому все многочисленные имения Острожской ординации он раздарил разным лицам, в том числе и многим своим родственникам.

На основании этого дарственного акта, с. Чернелевка, вместе с м. Кульчинами и друг. селами, к нему принадлежащими, досталось князю Антонию Любомирскому, Старосте Казимирскому.

Впрочем, около 1755 года, вскоре после Кольбушовской транзакции, село это было приобретено каштеляном Вороничем, который, как владелец этого села, в 1755 г. выдал прих. его церкви эрекцию на земельные угодья.

В 1771 году владельцем села был Гриневецкий, выдавший в 1771 году подобную же эрекцию — церкви сего села.


В 1773 году от Гриневецкого купил это село Ксаверий Мальчевский, который в 1820 году в свою очередь продал его маршалу Кохановскому.

От сына последнего, Александра Кохановского, в 1850 г. приобрел это село, путем покупки, Пий Правдзик Рудзский, от которого около 1880 г. оно перешло к Евгении Станиславовне Трабше (правосл.), жене начальника железно-дорожной дистанции.

От Трабши в 1887 году село это перешло во владение отставного инженер-подпоручика Евгения Николаевича Журавского, который и в настоящее время (1896 г.) им владеет.

Древности прихода. Древнее православное кладбище находилось у церкви — на церков. погосте, о чем свидетельствуют находимые здесь, при раскопке на глубине не более 1 аршина, во множестве человек. кости, а также три надмогильные каменные креста; на одном из них есть надпись — не вполне разборчивая. Другое древнее кладбище находилось непосредственно за селом, с северной его стороны. Новое кладбище, в расстоянии 3 вер. от церкви, отведено в 1891 году на земле помещика Журавского, ограждено канавой и занимает площадь в 1 дес. В виде платы за отошедшую под кладбище землю каждым домохозяином прихода было нажато бесплатно на полях Журавского по одной копе пшеницы.

Осенью 1890 г. местный крестьянин Филимон Феодорович Дыса, при постройке дома на своей усадьбе, вырыв яму под столб, нашел в ней клад, состоявший из иностранных старинных серебрянных монет разной величины и пробы. На некоторых



Оранка.

из них можно было разобрать надпись: «1664 и 1668», указывающую на год чеканки. Всего их было до 2 гарнцев; величиною в 20 коп., 50 коп. и 75 коп. русские серебр. монеты. Все они — довольно тонки и с латинскими надписями. Около половины этих монет Дыса за бесценок продал еврею—корчмарю, а остальные отобранные были у него полицией и отосланы в Императорскую Археологическую Комиссию, откуда ему выслали за них 42 руб.

В с. Чернелевке — церковь во имя Свят. Архистратига Михаила. Построена в 1729 году на средства прихожан и арендного владельца Иосифа Вележинского. Стоит на окраине села, на возвышенной местности, над р. Случью, вблизи причтов. домов и хижин некоторых поселян. Деревянная, пятикупольная, в виде продолговатого креста, одноэтажная, обшита досками. В 1816 году поставлена на камен. фундамент; в 1864 г. три купола покрыты жостью. Крыша храма шатрообразная, на 4 ската, крыта железом; глав на храме пять, — стоят на фонарях. Кресты на главах железные, прорезные, золочены с полумесяцем на подножии.

Каменная колокольня стоит особо, построена в 1855 г. помещиком Пиусом Рудзским, в 3 этажа. Всех колоколов шесть: один в 29 пуд. 27 фун., другой — в 7 пуд. 9 фун., третий в 2 пуд. 10 фун., четвертый в 1 пуд. 35 фун., пятый в 1 пуд. 6 фун. и шестой в 1 пуд. 5 фун., — приобретены на церков. средства.

Когда и по какому случаю упразднена прежде бывшая здесь (до 1729 г.) церковь, неизвестно. Сохранилось только темное предание, что она стояла против нынешней церкви с южной ее стороны, — там, где ныне пруд.

Нынешняя Св.—Михайловская церковь обращена из унии в православие в 1794 г. по добровольному согласию прихожан. По этому предмету хранится при церкви воззвание архиепископа Минского, Изяславского и Браславского Виктора (Садковского) за его собственноручною подписью и печатью от 26 мая 1794 года.

В северной части храма есть придел в честь Воздвижения честного и животворящего Креста Господня, устроенный в 1892 году в память 900-летнего юбилея Волынской епархии, — освящен 13 сентября того же 1892 года. Вверху в куполе храма масляными красками написаны херувимы, на парусах — четыре Евангелиста, а на стенах — с северной стороны Синайское законодательство, а с южной — Христос Спаситель, проповедующий с корабля в народу у берега озера. В алтаре, над Св. престолом, на потолке, — Бог Саваоф. Все эти изображения написаны в 1875 г. художником Сохацким.

В главном алтаре, на горнем месте, в большом резном, с колоннами, вызолоченном киоте находится 8 икон, а именно: в середине киота, в углублении, благодатная икона Христа Спасителя в терновом венце, художественного Италианского письма, писана на холсте, — венец и риза из чистого серебра и позолочены, — по преданию, привезена из Рима униатским Луцким епископом Сильвестром Рудницким—Лубинецким и подарена им этой церкви. По сторонам этой иконы находится 15 металлических привесок (vota) в виде иконок и сердец, в том числе 8 серебрянных. Вне углубления, в том же киоте находит-

ся еще икона Св. Троицы, писанная на холсте, которая, при посредстве особого прибора, поднимается вверх, когда требуется открыть находящуюся за нею в углублении киота благодатную икону Христа Спасителя, и опускается, когда требуется закрыть таковую. Вверху этих икон помещается разное позолоченное изображение Св. Духа, а по сторонам такие же изображения двух Херувимов с хартиями в руках; внизу же под иконами — жертвоприношение Ноево. В том же киоте, над жертвенником, в верхнем ярусе находится икона Скорбящей Божьей Матери, а в нижнем — явление архангела Свящ. Захарии в Иерусалим. храме. Вверху над иконами Богоматери и Иоанна Предтечи находятся изображения двух херувимов. Все эти иконы писаны на холсте, а икона Христа Спасителя, для предохранения от сырости и порчи, наклеена на холст и вся оборотная сторона ее закрыта железным листом, прибитым гвоздями к золоченной раме, в которой она находится. В алтаре же, при стене, по правую сторону престола, в деревян. футляре за стеклом находится плащаница на малиновом бархате, шитая апплике с выпуклым изображением Спасителя, а с противоположной стороны — небольшая икона Св. велик. князя Владимира.

В нижнем ярусе иконостаса, направо от царских врат, иконы Христа Спасителя, Св. царя Константина (на южной двери) и Св. Архистр. Михаила, а налево — иконы Пр. Богоматери с Предвеч. Младенцем, Св. вел. князя Владимира (на северной двери) и Свят. Николая Чудотворца; все эти иконы писаны на медных листах, во весь рост; рамы позолочены. Как на пьедестале, так равно и вверху икон находится много резных золоченных украшений.

Во втором ярусе — иконы: над царскими вратами Тайная Вечеря, над южною дверью — Преображение Господне и внизу маленькая икона Рождества Христова, над иконою Св. Арх. Михаила — Крещение Господне, над северною дверью — Сретение Господне и внизу небольшая икона Успения Пр. Богоматери, над иконою Св. Николая — Введение во храм Пресв. Девы Марии, — все эти иконы овальной формы, писаны на холсте, в золоченных резных рамах.

В третьем ярусе — над Тайною Вечерью — Воздвижение Честного и Животворящего Креста Господня, а внизу этой иконы, на золоченном довольно широком карнизе, отделяющем второй ярус иконостаса от третьего, утверждена деревянная позолоченная, с лучами звезда с крестом на середине ее в котором в углублении, за стеклом, хранится драгоценная святыня сего прихода — частица Животворящего Древа Креста Господня, подаренная сей церкви в 1775 году преосвященным Сильвестром, униатским епископом Луцким и Острожским. Святыня эта помещается в маленьком крестике, который в свою очередь находится в спаянном цинком хрустальном крестике, обвязанном вокруг шелковым шнурком, концы которого скреплены печатью. Собственно частица животворящего Древа и имеет форму миниатюрного крестика длиной в $\frac{1}{4}$ вершка при соответственной ширине, — толщина же равняется толщине большой иглы. До 1875 года эта редчайшая святыня хранилась в напестольном кресте в середине перекрестья за стеклом с обеих сторон; под выпуклым подножьем этого креста хранится ящик, в котором была прислана эта святыня, а также документ на нее. Документ этот печатный с прописью по местам на четвертушке серой довольно грубой бумаги. Из него видно, что он дан в Риме 10 июня 1771 года Георгием Ласкарисом, патриархом Иерусалимским, папе Римскому Венедикту XIV. В конце документа собственноручная подпись «Георгий Патриарх Иерусалимский», на углу патриаршья печать, вытиснутая на бумаге. На обороте документа собственноручно написано, что Сильвестр Лубинецкий—Рудницкий, Божию милостию и Апостольского престола, Екзарх митрополии Киевской, Галицийской и всей России, Луцкий и Острожский Епископ посылает эту великую святыню в дар Чернелевецкой Церкви 1775 года 5 мая и

подпись «Епископ Сильвестр». С 1875 года эта частица Животворящего Креста Господня хранится в нарочно устроенном кресте с лучами наподобие звезды, каковой помещается во втором ярусе нового изящного иконостаса и, при помощи особого механизма, при служении акафистов Честному Кресту, опускается для благоговейного целования молящимися. По ходатайству местного священника Ксенофонта Харкевича, указом Святейшего Синода от 16 октября 1886 года за N3698, разрешено совершать ежегодно, в праздник Воздвижения Честного Креста, после утрени, крестный ход из ближайших сел: Мончинец, Волицы—Иодко и Дубиц в Чернелевецкую церковь, для соборного совершения здесь литургии и затем акафиста Честному Кресту; об этом разрешении дано знать причту этой церкви указом Волынской духовной консистории от 29 октября 1886 года. Такой крестный ход впервые был совершен 14 сентября 1887 года; по окончании божественной литургии и акафиста в местной церкви совершен был вокруг храма крестный ход, во время которого первенствующий священник нес на голове частицу Животворящего Древа Креста



Гетьман Іван Мазепа. Портрет написаний у Батурині 1703 р.

Господня при пении тропаря Св. Кресту.

На иконе Преображения Господня вверху утверждена деревянная резная позолоченная книга — Св. Евангелие, а на иконе Крещения Господня — резная позолоченная чаша, эмблемы Нового Завета. Затем на иконе Сретения Господня — вверху помещаются Скрижали, а на иконе Введения во храм Пр. Девы Марии — стамна золотая для манны, — эмблемы Ветхого Завета.

В четвертом ярусе, над иконою Воздвижения Честн. Креста, — помещается икона Воскресения Христова — в золоченной резной раме, с золоченными резными кронштейнами по сторонам ее. Верх иконостаса увенчан деревян. позолоченным четвероконечн. крестом.

В северном предъалтаре, в деревян. футляре, за стеклом, на особой тумбе, помещается выносная металлическая «Дивичья»

икона — с изображением на лицевой стороне ее, по золоченному и гравированному фону, Почаевской Богоматери, а на обороте — по такому же фону — Св. Архистратига Михаила; икона эта выполнена Москов. фабрикантом Слоновым в 1892 г. за 150 руб., пожертвованных богомольцами.

В южном преддальтаре, при стене, помещается небольшая икона Пр. Богоматери с Богомладенцем на руках — в ризе апплике за стеклом.

В Крестовоздвиженском приделе — в алтаре — иконы: на горнем месте в киоте, украшенном золоченой резьбой, Распятие Господне, на холсте, в золоченной раме; в том же киоте, вверху этой иконы, Нерукотворенный Образ Спасителя, а внизу на пьедестале — положение Иисуса Христа во гроб. Вверху на киоте — резные изображения двух херувимов и золоченный крест. Над жертвенником, на стене, икона Спасителя — в позолоченной ризе, за стеклом. На восточной алтарной стене — небольшая икона Спасителя в жестяном желтом окладе за стеклом, а на западной точно такая же икона Богоматери. Иконостас прямой, двухъярусный, украшенный золоченой резьбой. Царские двери имеют вид золоченного креста с лучами; при них имеются маленькие иконы Спасителя и Пр. Богоматери в золочен. ризах. На восточной вратнице — икона Св. царя Константина в золоченной полуовальной раме, а на западной — Св. царицы Елены, в такой же раме. Над царскими дверями во втором ярусе, храмовая икона Воздвижения Честного Креста Господня. Над восточной дверью вверху — наместная икона Спасителя в золоченной полуовальной раме, а над западной дверью, в такой же раме, наместная икона Пр. Богоматери. Иконостас вверху увенчан тремя золоченными крестами с резьбой.

В южной части храма, при южной стене, в украшенном резьбой киоте помещается икона Св. Иоанна Предтечи во весь рост, писана на холсте. Вверху над этою иконою, в том же киоте, изображена Богоматерь — с омофором в руках, а внизу на пьедестале — Усекновение Главы Св. Иоанна Предтечи. На самом верху киота — крест и два резных Херувима. В той же части храма, на восточной стене — иконы Спасителя и Богоматери во весь рост, бывшие прежде наместными, писаны на холсте.

В трапезной части, на правой стене, икона Св. Великом. Варвары — в золочен. раме, а на левой — Св. Марии Магдалины — в такой же раме, — писаны во весь рост на холсте.

Евангелий в лист 4: одно — в медном золочен. окладе, с метал. финифтями, Москов. печати 1883 г.; другое — в малиновом бархате, с серебрян. чекан. изображениями Воскресения Христова и 4 евангелистов, Почаевской печати 1759 г.; третье — в малинов. бархате с медными чекан. и позолоченными такими же изображениями, Киевской печати 1890 года; и четвертое — в синем бархате — с медными побеленными гравированными изображениями Распятого Господа и 4 евангелистов, Львовской печати 1690 г. Есть еще молебное Евангелие, in 1/2 fol., в медном золочен. окладе, с чеканными изображениями Воскресения Христова и 4 евангелистов, Москов. печати 1808 г.

Церков. библиотека состоит из 146 книг 118 названий, из коих по Свящ. Писанию 2, богослужебных 45, Св.-отеческих писаний 4, догматич. и полемических 8, собеседовательных 14, по изъяснению Богослужения 1, по церк. управлению 3, нравочит. 32 и периодических 35.

Метрич. книги хранятся с 1795 г., а испов. ведом. с 1820 г.; опись церк. имущ. от 1887 г., брачные обыски с 1833 г., клировые ведом. с 1829 г. и приходо-расх. книги с 1760 г. Проводы бывают в Светлую субботу в церкви и в понедельник после Пятидесятницы на кладбище. Церков. летопись ведется с 1867 г.

Земли церковной — усад. и церк. погоста 3 дес., пахот. в 3 сменах 45 дес. 360 саж., под лесным сенокосом и под лесом дровяным 24 дес. 212 саж., лугового сенок. 8 дес. 1950 саж. и неудобной под ручьем и дорогами 1 дес. 732 саж., всего 82 дес. 854 саж. От церкви земля в 3 вер., а лес в 7 вер. По качеству грун-



Гетьман Іван Віговський.

та, земля черноземная и плодородна. На эту землю имеются три эрекции: 1) князя Сангушко от 1737 года; 2) каштеляна Воронина от 1755 года, явленная 6 мая 1806 года в Староконстантиновском суде и 3) помещика Гриневецкого от 1771 года, явленная в 1792 году в том же суде; есть также проект, составленный 18 ноября 1849 г. и утвержденный 7 апреля 1850 года. С этих эрекций ныне хранятся при церкви только копии, засвидетельствованные членами бывшего Староконстантиновского духовного Правления, а подлинники, числом 6, по требованию, представлены в это же Правление 26 февраля 1822 года, на что хранится при церкви расписка того же Правления, выданная 28 февраля того же года. Все эти земли сняты на план в 1811 г. уездным землемером Несторовым, но межевыми знаками не означены, вследствие чего происходят споры о границах земельных, захваты и тяжбы. Так, в 1794 году насильственно была отнята помещиком часть пахот. земли и дровяной лес, о чем тогда же было заведено дело, которое еще и до сих пор не окончено. Затем в 1873 году местный помещик переменял свои смены пахот. земли без согласия причта, вследствие чего церковные земли, находящиеся в хозяйственном отношении; об этом священник от 19 ноября 1873 года за N 34, заявлял Староконст. — Заславскому съезду мировых посредников, но решения по этому делу и до сих пор нет. Еще есть план церкв. земли замененной с крестьянами, составленный в 1870 г. землемером Николаем Теодоровичем.

По эрекциям священнику предоставлен вольный без меры и черги (очереди) помол хлеба на свои надобности в местных мельницах, а также курение водки, варение пива и меду для своей надобности, впоследствии это последнее право отменено решением Правительствующего Сената, а вольным мливом священник и доселе пользуется. Кроме того, по проекту от 1843 года, утвержденному в 1850 году, положено для священника обрабатывать 9 дес. пахот. земли в трех сменах и 1 дес. сено-

косной, на эти работы положено рабочих дней: тяглых $84\frac{1}{2}$ и полутяглых $111\frac{1}{2}$, но в 1868 году, эти рабочие дни для священника заменены денежною повинностью от прихожан. На долю псаломщика и пономаря приходится по 10 дес. каждому, а просфорня пользуется 3 дес.; остальные 59 дес. состоят в пользовании священника. Земля церк. расположена в 7 отдельных участках. Одна смена церк. земли, при разверстании крестьян. земель с владельческими, по необходимости была заменена в видах ведения трехпольного хозяйства. Из церк. леса причт получает только на топливо и на исправление причтовых построек и оград.

Причт: свящ. 265 руб., псалом. 50 руб., поном. 38 руб. и просф. 16 руб.; в силу эрекции и проекта священник пользуется правом дарового помолла хлеба в Чернелевец. мельницах на свою надобность.

Для свящ., псалом. и пономаря дома и хозяйской постройки имеют: все хороши. Для просф. ни дома, ни построек нет.

Еще в 1862 г. прих. настоятелем протоиереем Константином Поржецким открыта была здесь церк.—прих. школа, помещалась в квартире псаломщика и учителем в ней состоял псаломщик Димитрий Лукашевич — без вознаграждения; книги и учеб. пособия были приобретаемы о. Поржецким на церк. средства. В 1870 г. школа эта вошла в состав открытого в том году в селе однокл. народного училища Мин. Нар. Просв., существующего здесь и до настоящего времени. На содержание его отпускается обществом 452 руб. и казною 226 руб.; учеников в 1892 г. было 50 муж. п.; учатся дети в течении 4–6 лет. Со времени открытия училища учителем состоит крестьянин м. Острополя Новогр. уез. Поликарп Антонов. Лисняк. Грамотность в жизни прихожан выражается почти исключительно участием их в чтении и пении на клиросе в церкви.

Церк.—прих. Попечительство открыто в 1888 г. и специальными средствами не располагает. В период времени 1889–1892 гг. на собранные им от прихожан 1500 руб. устроена камен., крытая железом, ограда вокруг церк. погоста. Членов 12, собираются они по мере надобности несколько раз в год для изыскания средств на производство работ по ремонту прих. храма, для заключения договоров с мастеровыми и т. п. Подлежащие рассмотрению Попечительства вопросы обсуждаются членами общества и решаются по большинству голосов. Постановлениям Попечительства прихожане безусловно подчиняются.

Деревни прихода: Пилипы в 4 вер., принадлежит Роту — лютеранину; Слободка в 4 вер. (его же) и Меньки в 2 вер., принадлежала Людвигу Новаковскому (римо.—катол.), в ней была до 1889 г. римо.—катол. каплица, приписная к Кульчинецкому костелу; в каплице богослужение совершалось с 1851 г. по 1889 г., когда, с переходом имени в руки православного владельца, каплица утратила свое назначение.

В с. Чернелевке есть три водян. мельницы о 5 поставах и к дер. Меньках одна о двух поставах; ветряных в д. Меньках одна, в д. Пилипах одна и д. Слободке две мельницы.

Дворов в приходе в 1894 г. $289\frac{3}{4}$, прихож. 2289 д. об. п., в том числе в д. Меньках 255 д. об. п., д. Пилипах 270 д. об. п. и Слободке 245 д. об. п., римо.—катол. 28 д. об. п.; лютер. 1 муж. п. и евр. 70 д. об. п.

Население села и всего прихода принадлежит к чисто славянскому русскому племени. Но есть в приходе немного жителей, именующих себя «мазурами» — выходцами из Мазовии (римо.—катол.). На самом же деле, по типу, они — братья своих русских односельчан и только в эпоху польского преобладания в краб отторгнуты от православной Церкви; большая часть их уже присоединилась к православию.

До освобождения от крепостной зависимости, крестьяне были поразительно бедны. С освобождением же (в 1861 г.), они начали заметно поправляться в материальном отношении и в настоящее время попадают между ними люди довольно зажиточные. Вообще, освобождение крестьян от крепостного

права в сем приходе, не вызвав никаких волнений и беспорядков, подобных произшедшим в ближайших селах сего уезда Терешках и Малинках, где первые выкупные платежи были взыскиваемы с них при посредстве военной экзекуции, отразилось исключительно улучшением материального благосостояния прихожан.

В 1872 г. в сем приходе свирепствовала холера. В память избавления от нее крестьяне д. Моек пожертвовало в прих. церковь икону Св. Равноапост. Марии Магдалины и в последнюю пятницу Успенского поста ежегодно заказывают литургию и служат молебен пред этою иконою; служат также и панихиды по умершим сродникам своим.

Избы у крестьян деревянные в столбах, меж которыми складывается по несколько бревен и затем пустые промежутки между бревнами заполняются смесью из соломы и глины и вся стена выравнивается глиною. Избы обращены большею частью на улицу выходами, а иногда и во двор, если таковой приходится с южной стороны дома. Иконы в домах крестьян попадают большею частью хромолитографированные, за стеклом, преимущество Спасителя, Богоматери, Св. Иоанна Предтечи, Св. Николая, Св. Екатерины, Св. Варвары, Свв. Великомуч. Георгия и Пантелеймона, и двенадцатых праздников, а иногда встречаются иконы и католич. святых. Реже можно видеть в домах крестьян иконы, писанные на холсте масляными красками. Небольших садилов в приходе около 15; они служат местом развлечения и отдыха для их владельцев.

Одеваются крестьяне зимою в сермяги из домашн. сукна, в бараньи кожаные и полушубки, а летом носят холщевые кафтаны большею частью синего цвета; обувь — сапоги. Женщины, преимущественно девицы, носят, в виде украшения, недорогие кольца, венки из живых и искусственных цветов и стеклянные бусы, а более состоятельные — носят и коралловые бусы. В праздники носят рубахи из фабричного холста, вышитые разноцветными узорами; остальная одежда и обувь такая же, как и у мужчин.

Прихожане занимаются большею частью земледелием. Земельный надел у них неодинаков, — колеблется между 4 и 8 дес. земли; немногие имеют до 12 дес. Луговые пастбища имеются, а лесов у крестьян нет. Земля производит рож, пшеницу, рапс, ячмень, овес, гречиху, горох, просо, сахарную свеклу, разные огородные овощи и кормовые травы. В урожайный год помещики сбывают избыток хлеба в ближайшие мельницы и за границу. Крестьяне же, по причине малоземельности, редко имеют избыток хлеба и только очень немногие сбывают его мелким хлеботорговцам — евреям, некоторые же сами покупают хлеб для прокормления семейств. Вследствие малоземельности и недостаточности корма для скота, скотоводство у крестьян в упадке. Пчеловодство тоже в упадке; в приходе не более 5 небольших пасек. Зарабатывают крестьяне у помещиков преимущественно на свекловичных плантациях — при обработке и выкопке свеклы и доставке ее на Красилковский сахарный завод, а также при уборке хлеба и доставке его на ближайшую железно—дорож. станцию. Кузнецов в приходе 5, сапожников около 50, торговец один. Ткач и ткачиха имеются почти в каждом семействе. Ветряных мельниц, принадлежащих крестьянам, три и одна помещичья; помолот в крестьян. мельницах заведуют и распоряжаются их владельцы; помещичьи же мельницы как водяные, так и ветряные все арендуются евреями.

Отцы семейства у крестьян, за немногими исключениями, смотрят на детей—подростков и в особенности на своих жен, как на какие—то безправные существа, которых они имеют право бесконтрольно, по своему произволу, судить, карать и даже истязать, и этим мнимым правом нередко пользуются, и в большинстве случаев, истязая часто ни в чем неповинную жену и детей; отец же семейства с гуманными взглядами на жизнь и взаимные отношения членов семьи очень часто служит предметом насмешек со стороны своих односельчан. Наследуют у крестьян исключительно сыновья, дочери же наследуют после своих родителей только при отсутствии у них сыновей. Участвовать в мирских сходах считается нравственною обязанностью каждого домохозяина, имею-

щего право голоса на сходе, но приговорам этих сходов крестьяне не придают особенной силы и значения в виду того, что, при составлении приговоров, видную роль играют крикуны, могорычи, подкупы и т. п., и под влиянием последних приговоры эти нередко меняются. К должностным лицам сельского управления крестьяне относятся без надлежащего уважения и выбирают на такие должности большею частию того, кто смиреннее и сговорчивее.

Смешанных супружеств в приходе два, особенного влияния на семью и соседей они не имеют. Прихожане, за немногими исключениями, усердно посещают храм Божий, попадают между ними и такие, которые почти никогда не опускают церков. богослужений. Некоторые из них, особенно женщины—старухи постятся по понедельникам. Все прихожане приобщаются Св. Тайне ежегодно в Великий Пост; большая половина их, кроме того, говеет еще в Почаевской Лавре и в других церквах, во время бывающих в них так называемых «ютпустов», а люди старые, особенно женщины, говеют ежемесячно. Пасхальную ночь прихожане обыкновенно проводят в церкви и на церков. погосте. Для освещения домов как в эту ночь, так равно и в сочельники пред Рождеством Христовым и Богоявлением и накануне Нового года употребляются исключительно стеариновые свечи; зажигать в то время керосиновые лампы крестьяне считают непозволительным. В посты Рождественский и Великий в доме — прихожан, по издревле—установившемуся обычаю, читаются священником молитвы, положенные для чтения в церкви на Рождество Христово и в начале Вел. Поста, а после праздн. Богоявления дома их окропляются Св. водой. В сочельники обыкновенно приготавливаются обильные вечерние трапезы, на столе полагается сено и покрывается белою скатертью, а в углу на лавке под иконами ставится сноп — смесь всех видов хлеба, а также и приготовленные яства в горшках — в особенности кутья и взвар. В праздник Рождества Христова молодежь ходит по домам и распевает «коляды», — песни из Богогласника, наприм., «Виде Бог, виде Творец» и т. п., а накануне Нового года вечером дети—подростки ходят по домам «щедровать», т. е., поздравлять с наступающим Новым Годом, причем поют песни; в самый же Новый Год они вторично ходят по домам поздравлять с Новым Годом, причем сыплют по домам зерна смешанного хлеба, приговаривая: «сию жито, пшеницю, всяку пашницю на щастя, на здоров'я, на многія літа»! В праздники Пасхи и Рождества Христова псаломщики ходят по домам прихожан с праздничною иконою «Славить Христа», причем обыкновенно поют тропарь праздника или задостойник. Молодежь, особенно девицы в Пасху проводят время на церковном погосте, в играх, причем поют разные песни. 23 апреля иногда совершается крестный ход по полям; почти против каждого поля читается Евангелие и затем поле окропляется Св. водою. На богомолье прихожане ходят в Почаев, Городищи и Западинцы. Умершую девицу одевают в венчальный наряд и распускают ее волосы; носильщикам ее гроба раздают платки и ленты в виде свадебных подарков от умершей невесты, а молодежи, после погребения, на кладбище раздают каравай, имеющий вид свадебного караваия. После Крестопоклонной недели, дети и подростки по вечерам собираются толпой на выгон, бегают в известном порядке и поют песни, в которых восхваляются все прелести наступающей весны; в простонародье забава эта называется — «игра в хрещика». При начале пашни, косьбы и молотьбы начинающий осеняет себя крестным знаменем и приговаривает «Господи помогай», а при начале сеяния, на вспаханной ниве, постилается белая скатерть, полагается хлеб и иногда ставится графин с водкой. Скот выгоняют в первый раз на пастбище весною веткой освященной вербы. Признаком умного человека прихожане считают практический смысл и умение правильно вести хозяйство; грамотных в приходе, умеющих читать и писать, около 200 человек, но особенного значения грамотности прихожане не придают. Более других книг в народе распространены — Евангелия, молитвенники, псалтири и часословы.

На кометы и затмения солнца и луны народ смотрит, как на знамения гнева Божья, предвещающие войну, мор и т. п. Суще-



Йосиф Нелюбович-Тукальський, митрополит Київський, Галицький і всієї Русі (1663-1675), поборник православної церкви і противник союзів із Московію.

ствує повір'є, що падаючі зvezди суть блудячі душі умерших некрещеними дітей (так наз. «потерчат»), що громом прор. Ілля убиває сатану, що молнія представляє собою разверзаючеся небо і що земля єсть плоске тіло і має кінєц, с которого можна упасть в бездну. Существоє суєверіє, що єсли у кого—лібо из брачуєщихся во время браковєчания тускло горит свєча, или же совершенно потухнет, то это значит, что то лицо скоро умрет; что єсли над кровлєй дома прокричит филин, то в том доме скоро будет покойник. При закладке дома в ямы, выкопаннє для столбов, сыплєют зерна ржи, место под дом освящєється, хотя и не всегда; при выезде в дорогу делают кнєтом крест на землє пред запряженными лошадыми.

На болєзни народ смотрит, как на наказаніє Божіє. Эпидемическіє болєзни он представляє в образє злої старухи—женщины, непременно — «пани», т. е., интеллигентки, бродящєй по деревням и поражаєщєй здоровых людей. При лечєнии болєзни чаще всего бросают кровь, ставят пивявки и банки, а иногда и горшки. Занимаются лечєнием почти исключительно отставнє фєльдшєра и оснопрививатели, горшки ставят только бабы. Нєредко обращаются за советом и лекарствами к участковому сельскому врачу. «Сглазить» значит завистливо взглянуть на человека или на животное и таким взглядом причинить ему чаще всего болєзнь.

Священнослужителями при церкви села Чернєлевки состо- яли: 1) свящ. Василий Поржецький, умер в 1789 г., на 64 г. от роду; 2) сын єго, свящ. Иоанн Васильєвич Поржецький с 1790 г. по 1834 год; 3) сын єго, свящ. Константин Иванович Поржецький, кандидат Богословия Киев. дух. академии (вып. 1829 г.), был инспектором и учителем в Приворот. дух. училище (Подол. губ.) — с 1829 г. по 1834 г., в 1834 г. был рукоп. во священ. в село Чернєлевку (а в 1837 г. был назначєн благочинным, како- вую должность проходил до конца своєй жизни), где служил до 1852 года, когда был переведєн в Кременєц настоятелем Бого- явленської церкви (ныне монашєрської), а на єго место в том же 1852 году поступил настоятель Богоявленської Кременєц. церкви

священ. Иоанн Боруцкий, но в 1855 году Иоанн Боруцкий перешел обратно в г. Кременец к Богоявленской церкви, а Констан. Поржецкий опять в село Чернелевку (в 1861 г. возведен в сан протоиерея) и здесь пробыл с 1855 года по 1862 год, когда он был переведен в г. Староконстантинов — протоиереем настоятелем собора, а в 1863 г. по прошению, опять перемещен в с. Чернелевку, где в том же 1863 г. умер; затем с 1864 г. по 1865 г. наблюдал приход свящ. Даниил Конахевич; 4) зять о. Констан. Поржецкого, свящ. Иоанн Ильич Правосудович с 1865 года по 1886 год, отличался пастырскою заботливостью о благолепии приходского храма и о религиозно-нравственном и материальном благосостоянии прихожан, перешел на другой приход; 5) благочинный 2-го округа Старок. уез. священник Ксенофонт Иванович Харкевич, свящ. сын, урож. м. Киселина Владим. уез., студент Волин. дух. семина. (вып. 1869 г.), 21 июня 1870 г. рукоп. во священ. в с. Голыши Овруч. уез., 4 февр. 1878 г. перешел в с. Севруки Старокон. уез., а с 11 февр. 1886 г. служить в сем приходе (1896 г.), благочинным состоит с 24 сент. 1891 года. Псаломщ. Димитрий Осипович Лукашевич, причет. сын, обуч. в низшем отдел. Кремен. дух. учил., с 3 ноября 1840 г. по 1 апреля 1846 г. был псаломщ. в Волице-Сорокодуб. приходе сего уезда, а с 1 апреля 1846 г. служит на настоящем месте (1896 г.) и пономарь Антон Петров. Якубкевич, пономар. сын, урож. с. Лютаровки Старокон. уез., обуч. в Церк.-прих. школе, с 1 мая 1845 года служит на настоящем месте (1896 г.).

ЮНАЧКИ (Великие) с., при небольшом пруде, волости Антонинской, от Житомира 150 вер., Заславля 40 вер., Староконстантинова — ближ. почт. ст. 15 вер., жел.-дорож. ст. Шепетовки 42 вер., приходо́в: с. Малых-Юначинец 2 вер., с. Мазепинец 6 вер., с. Кременчук 2 вер., с. Булаевки 4 вер., с. Великой Медведовки 6 вер., с. Лашек 8 вер. Приход 6 кл. Церковь во имя Рождества Пресвятыя Богородицы. Построена в 1774 году на средства прихожан. Деревянная, на каменном фундам. в 1875 году устроен новый купол, пристроена ризница, под всю церковь подложены новые подвалы, покрыта железом, уложен новый пол, и при входе уложены каменные ступеньки; в 1881 г. ризница обшита досками и подбит досками потолок в алтарной части, вся церковь внутри раскрашена сухими красками, обновлен иконостас, устроены иконы Христа Спасителя и Св. Троицы, а также икона Рождества Пресвятыя Богородицы, помещенная снаружи, над главным входом в церковь. В том же году вся церковь снаружи выкрашена масляными красками. В 1884 г. в память коронавания их Императорских Величеств устроена икона Святого Благоверного Великого князя Александра Невского в резной, вызолоченной раме, стоимостью 50 руб., а в 1888 г. в память 900-летия крещения России устроена икона Святого равноапостольного князя Владимира, в такой же раме, стоимостью 25 руб. Колокольня деревянная, на кам. фундам., покрыта жстью и снаружи выкрашена. Утварью достаточна; богослужебные книги приобретены в 1867 году из Почаевской типографии. Копии метрич. книг и исповедные ведомости хранятся с 1838 года. Опись церков. имущества имеется от 1868 г. Проводы бывают в Светлую субботу. Земли: усад. 1 дес. 1407 саж., пахот. в 1 смене 6 дес. 2000 саж., 2 смене 7 дес. 959 саж., 3 смене 7 дес. 661 саж., сенок. лесной 10 дес. 600 саж., луговой при 2 смене 1 дес. 580 саж., неудобной 1453 саж., всего — 35 дес. 460 саж. Земля черноземная. На эту землю имеется: 1) копия плана от 17 нояб. 1853 г.; 2) проект от 26 окт. 1849 г. и 3) приговор Юначского общества об уступке им под усадьбу псаломщика 207 саж. общественной земли. Есть на сенокосе 6 дес. строевого леса. Земля от церкви в 1 и 2 вер. Причт.: священ. 300 руб., псаломщ. 50 руб. Причт. дома и хозяйской хороши и прочны. Церк.-прих. школа открыта в 1871 г., передана в ведение духовенства 15 мая 1886 г., помещается в общественном доме, с содержанием от общества в 179 руб. 30 коп.; учитель-

ницею — Ольга Николаевна Корженевская, окончившая Житомирское жен. духов. училище; учеников в 1890 г. было 27 муж. п. и 9 жен. п. Владелец села граф Потоцкий (живет в Австрии). Деревня прихода Мерцы в 2 вер., препятствий к сообщению с нею нет; на деревенском кладбище есть часовня, деревянная, на каменном фундам., покрыта железом; церк.-прих. школа помещается в общественном доме, с содержанием от общества в 175 руб.; учительницей — Людмила Даниловна Шумская, окончившая 4 класса Житомирской женской гимназии; учеников в 1890 году было 71 муж. п. и 1 жен. п. Дворов 130, прихож. 1023 дес. об. п., римо.-катол. 177 дес. об. п., евр. 38 д. об. п. Свящ. Тимофей Андреевич Волосевич (с 1890 г., а на службе с 25 марта 1886 г.) и псаломщ. Каллист Михайлов Яржемский (с 1854 г., а на службе с 1849 г.).



Мелетій Смотрицький. Автор «Граматики слов'янської» (1619).

ЯВОРОВЦЫ с., при р. Самце, волости Чернелевецкой, от Житомира 120 вер., от Староконстантинова 25 вер., ближ. почт.-тел. ст. Красилова 3 вер., ближ. жел.-дор. ст. Черно-Острова 22 вер., ближ. приход.: м. Красилова 3 вер., с. Мытинец 6 вер. и с. Чернелевки (благоч.) 10 вер. Приход 7 кл.

Село это, по времени происхождения, очень древне. Впервые оно, как входившее в состав Кузьминской волости кн. Константина Ивановича Острожского, упоминается в акте от 9 сентября 1517 г., — в коем король Сигизмунд I подтверждает кн. Константину Иванову Острожскому м. Красилов и всю волость Кузьминскую, которая надана была ему еще королем Александром и в состав которой входило и село Яворовцы (Jaworowcze). До того же времени оно принадлежало к Кременецкому замку, как это видно из описи этого замка от 1545 г., где читаем «села замка Кременецкого: Кузьмин, Кобылья, Западинцы, Яворовцы, Черленевцы, Росоловцы, Чернятин, Голенки и Губин. отчислены от сего замка отдачею его милостью Господарем, Королем старшим (Сигизмунд I), покойному князю Константину (Ивановичу Острожскому († 1533 г.).

После смерти кн. Кон. Иван. Острожского, оно перешло во владение к сыну его, князю Константину Констан. Острожскому († 1608 г.). При нем в 1593 году, село это, в числе многих других городов, местечек и сел Волины, было опустошено и разорено татарами, как это видно из донесения возных Криштофа Щуки и Станислава Янковского от 7 декабря 1601 года, Луцкому гродскому суду об осмотре ими этих селений. Село Яворовцы в это время входило в состав Луцкого повета Красной волости.

Во владении кн. Острожских село это находилось до 1620 года, когда, со смертью кн. Януша Острожского, окончательно угас этот славный древне-русский княжеский род. В числе других Острожских ординационных имений, село это в 1620 году перешло к единственной дочери кн. Януша, Евфросинии († 1628 г.), вышедшей замуж за кн. Александра Янушевича Заславского († 14 ноября 1629 г.) и внесшей все эти имения в род кн. Заславских.

Дальнейшая историческая судьба этого села была одинакова с судьбою остальных сел, входивших в состав так называемой Острожской ординации (напр., с. Чернелевки, Чепелевки, м. Кульчин и проч.). На основании известной Кольбушовской транзакции от 1753 года 7 декабря, село это, вместе с м. Кульчиными и другими селами, к нему принадлежащими, досталось князю Антонию Любомирскому, старосте Казимирскому. В настоящее время (1896 год) село это принадлежит двум владельцам — Андрею Орловскому и Антону Иодко (оба рим.-католики).

В селе Яворовцах церковь во имя Св. Великомученика Димитрия. Построена в 1751 году на средства прихожан. Деревянная, на камен. фундаменте. В 1846 г. починена, в 1873 г. покрыта жестью и покрашена снаружи. В 1877 году обновлен иконостас с иконами на средства прихожан; в 1887 г. устлан новый пол на их же средства; в 1888 г. вся церковь покрашена снаружи масляными красками. Утварью, ризницею и богосл. книгами достаточна. Копии метрич. книг хранятся с 1815 г., а испов. введом. с 1850 г. Опись церкв. имущ. имеется от 1887 г. Есть благодатная икона Богородицы. Отпусты бывают летом. Проводы бывают в Светлую субботу. Земли: усадеб. и огородн. 1 дес. 1336 саж., пахот. в 1 смене 8 дес. 60 саж., во 2 смене 8 дес. 153 саж., в 3 смене в первом куске (В) 5 дес. 950 саж., во втором куске (Г) — 3 дес. 651 саж., сенок. в 1 смене с небольшим лесом 6 дес. 700 саж., во 2 смене 1 дес. 2,286 саж., под пасекой 990 саж., — всего 33 дес. 77 саж. На эту землю имеются план и копия отдаточного листа. Дорезка земли сделана 21 октября 1836 года, и причт пользуется ею спокойно. Рубка лесу по документам вольна, но с 1846 г. не дозволяется местным помещиком. От церкви земля в 1 вер. Причт: священ. 300 руб. и псаломщ. 50 руб. Для священ. дом деревян., на камен. фундаменте, построен в 1884 г. на средства казны при пособии от прихожан, хозпостройки направлены на те же средства. Для псаломщ. дом исправлен к 1886 году, хозпостройки исправлены на те же средства. Церк.-прих. школа открыта в 1891 г. 22 января, помещается в наемном (за 20 руб. в учеб. год) крестьян. доме; учительницею состоит окон. Старок. город. двухклас. училище Варвара Николаевна Мокиенко — с жалованьем учителю 80 руб. в год от прихожан; учеников в 189 ⁴/₅ учеб. году было 30 муж. п. и 12 жен. п. Дворов 86, прихож. 681 д. об. п., римо.-католи. 4 д. об. п.: евр. 10 д. об. п. Священ. Аполлоний Иосифович Дунин-Борковский, протоиер. сын, урж. с. Сквородок, Старок. уез., окон. Волын. дух. семин. в 1837 г., рукоп. 5 июля 1842 г. во священ. к настоящему Яворовецкому приходу, где и ныне (в 1896 г.) служит уже 54 год; ныне ему 90 лет от роду. Псаломщ. Стефан Иванов. Сукманский, причетн. сын, урж. сего села Яворовец, дом. об., был с 1868 г. по 1870 год послушн. в Почаевской Лавре, затем псаломщиком с 1870 г. по 1876 г. в с. Лосятине Крем. уез. и с 1876 г. по 1880 г. в с. Гриценках Старокон. уез., а с 1880 г. служит на настоящем месте (1896 г.).

ЯКИМОВЦЫ с., при р. Икопоти, расположено на равнине, волости Антонинской, от Житомира 160 вер., Заславля 35 вер., Староконстантинова 25 вер., от почт.-телегр. ст. Антонины 4 вер., жел.-дор. ст. Шепетовки 50 вер., ближ. приходо-в: с. Антонин 4 вер., с. Рублянки 4 вер., с. Малых Пузырьков 3 вер., с. Закриничья 3 вер., с. Лашек 20 вер. Приход 7 кл. Церковь во имя Святителя Николая. Построена в 1748 году на средства прихожан; в 1806 г. поставлена на камен. фундам.; в 1868 г.



Українські міщанин і міщанка. Мал. XVII ст.

выкрашена снаружи и покрыта жестью; в 1876 г. выкрашена снаружи и внутри; в 1888 г. выкрашена снаружи. Деревянная, ветхая, с такою же колокольнею. В 1890 г. обведена дерев. досчатою оградою. Утварью достаточна. На приходском кладбище есть молитвенный дом, деревянный. Проводы бывают в Светлую субботу. Копии метрич. книг хранятся с 1799 г. по 1817 г. и с 1839 г. по настоящее время. Опись церк. имущества имеется от 1806 г. Земли: усад. 1 дес. 2218 саж., пахот. в 1 смене 10 дес. 2 смене 9 дес. 1070 саж., 3 смене 8 дес. 1556 саж., сенок. 5 дес. 542 саж., неудобной 1217 саж., — всего 36 дес. 1783 саж. Земля черноземная. На эту землю имеется проект от 25 ноября 1850 г. и два плана от 11 декабря 1880 г. Земля от церкви в 1 и 2 вер. Сенокосная земля отчасти захвачена крестьянами. Причт: священ. 300 руб. и псаломщ. 50 руб. Дома и хозпостройки для священника и псаломщика новы, построены в 1886 г. помещиком. Церк.-прих. школа открыта в 1872 г., помещается в общественном доме, с содержанием от общества в 190 руб.; учителем с 1872 г. местный диакон, состоящий в должности псаломщика Михаил Корнеевич, и получает жалованья 120 руб.; учеников в 1890 г. было 19 муж. п. Владелица села графиня Потоцкая. Дворов 110, прихож. 774 д. об. п., римо.-католи. 400 д. об. п.; евр. до 20 д. об. п. Свящ. Константин Иосифович Опатович (с 22 января 1885 г.) и в должности псаломщика диакон Михаил Михайлович Корниевич (с 1871 г., а на службе с 1861 г., в сане же диакона с 17 апреля 1888 г.).

В состав прихода входит еще дер. Триски в $\frac{1}{2}$ вер. от Якимовец; но в ней живет одно лишь православное семейство, а остальные жители, числом до 400 д. об. п., суть католики; здесь есть большой пруд с водяной мельницей.

Село Якимовцы, под именем села Якимовец Заславской волости, как имение князя Януша Заславского, воеводы Подлясского, упоминается в акте от 7 декабря 1601 года, — в донесении возных Волынского воеводства Криштофа Щуки и Станислава Янковского Луцкому гродскому суду об осмотре ими местечек и сел Луцкого повета, опустошенных и сожженных татарами в 1589 г.; в числе этих сел значится и село Якимовцы.

Летичівський район

БУЦНЕВЦЫ (нині **Буцні**) м., розположено в холмистій місцевості на березі р. Згарка. Северній своєю стороною оно примикає к доволно большому пруду. В южній часті місечка знаходиться больша долина — бывший когдато пруд, почему та часть села, которая примикає к этой долине, носіт название «Заставки». Местность, в которой розположены Б., подарена была в 1523 г. Сигизмундом I некоему Мартыничу и получила название «урочище Мартыновцы». Мартынич основал здесь село, названное впоследствии Буцневцами. Затем оно перешло в число королевских имений. При Августе III в 1763 г. Б. переименованы были в местечко и получили новое название, именно — «Подоліе». В 1788 г. оно находилось во владении Островского, а в настоящее время принадлежит г. Щербачевой. Ближайшая к местечку жел.-дор. ст. Комаровцы в 12 вер. на сев.; в таком же расстоянии находится и уезд. город Летичев на вост. Климат местности, вследствие обилия болотистых лугов, не особенно здоровый; почва — глинистая и неплодородная. Всех жителей в Б. в настоящее время считается 510 муж. и 496 жен., в том числе католиков 24 муж. и 22 жен. С 1873 года к церкви Б. приписана Димитриевская церковь с. Мордина, находящегося в 3 вер. от Б.; кроме того, к приходу принадлежат поселения: Майдан-Мординский, Старая и Новая Гуты. Прихожане занимаются преимущественно земледелием, но так как последнее, вследствие плохого качества почвы, мало вознаграждает их труды, то многие из них уходят на заработки в другие места, занимаются извозом, работают на сахарном заводе в д. Лознах Литинского уезда, доставляют лесной материал на вокзал и т. п. По народному преданию, в Б. на том месте, где теперь кладбище, существовала первая приходская церковь в честь Рождества Пресв. Богородицы. В 1764 г. ее заменила новая, деревянная, находившаяся на том самом месте, на котором находится и нынешняя; посвящена она была тоже в честь Рождества Пресвятой Богородицы, а построена на средства бывшего в ту пору помещика Островского. Этот помещик пожертвовал в новоустроенный храм старинного письма икону Божьей Матери с Предвечным Младенцем; ныне икона эта — в серебряной ризе. В 1863 г. начата постройкою нынешняя однокупольная деревянная церковь; постройка ее производилась на счет казны и окончена в 1864 г.; в том же году она была посвящена в честь Рождества Пресв. Богородицы. Колокольня при новоустроенном храме оставалась старая до 1870 г., а в этом году на средства бывшего тогда помещика Ушинского построена новая. Иконостас в церкви одноярусный. Церковной земли 43 дес., в том числе усад. 1,9 дес., пахот. 25,80 дес., сенок. 11,20 дес., луга 0,36 дес., под хутором 2,1 дес., неудобн. 1,64 дес. Земля эта в очень близком расстоянии от местечка. Причт. постройки возведены в 1895 г. на суммы позем. сбора. Церк.-прих. школа открыта в 1865 г.; в 1869 г. помещик Ушинский на свои средства отремонтировал для школы здание бывшего волостного правления и снабдил школу классными принадлежностями.

ВЕРБКА КАЗЕННАЯ (нині **Вербка**) с., розположено в низменности, изобилующей колодцами с доволно хорошою водою; от ближайшей жел.-дор. ст. Комаровцы отстоит в 23-х вер. и от г.

Летичева к югу в 9-ти вер. Климатические условия местности В.-К. весьма хороши; со всех сторон, за исключением западной, село окружено прекрасным казенным лесом. Почва в селе и вблизи его песчаная, а дальше на запад, по направлению к с. Суловцам, где розположены церковные и больша половина крестьянских полей, песчаная с небольшим количеством чернозема, а в иных местах и глины. Основано село в 1616 г. (приблизительно) и тогда находилось во владении Ивана Коморовского. Когдато в В., по преданию, вместе с православной церковью был и римо.-католический костел. Православная церковь, как передают, находилась на южной стороне нынешнего села, в расстоянии четверти версты от ныне существующего храма; в этом месте есть два креста, почти уже вошедшие в землю, и много камня. римо.-католический костел, как передают, существовал на сев.-вост. стороне села, где и теперь место возвышенное и где добывается кирпич. Из люстрации 1665 года видно, что в это время Вербка, вследствие неприятельских нашествий и частых переходов войск, совершенно была опустошена. В 1765 г., как свидетельствует люстрация этого времени, В. составляла отдельное староство и находилась в аренде М. Ржевуского. В 1795 г. она подарена была Екатериною II графу Моркову, в 1809 году она принадлежала Олсуфьеву, а в 1815 г. — Константину Чарторыйскому. Проходящий на западной стороне села с сев. на юг. земляной вал показывает, что В. была укрепленным местом. Вербка названа «Казенною» с того времени, когда в 1831 г. земли того села поступили от помещиков в казну; названием «Казенная» село отличается от другого



Воєнні поселенці гренадерського полку.


с таким же названием, розположенного в южной части уезда, около м. Зинькова, и называемого Вербкою-Мурованною. Прихожан 686 муж. и 730 жен.; все они — крестьяне-малороссы. Прихожане малосостоятельны, больша часть их даже бедна, так как земельные их наделы хотя и значительны, но земля во многих местах малоурожайная. Единственное, что улучшает их материальное благосостояние, это извоз, которым они занимаются, доставляя из близ находящихся Вербецких известковых заводов известь в гг. Житомир, Бердичев, Литин, Винницу и др., а также камень и дрова на известковые заводы и свеклу в близ

находящиеся сахарные заводы; не имеющие же рабочего скота работают на тех же известковых заводах. Наконец, многие прихожане занимаются тканьем полотен, так что в некоторых домах имеется по два ткацких станка. Кроме православных, в В.–К. есть 19 д. католиков об. п. и 30 д. евреев, а в д. Вербецком Майдане католиков 510 д. об. п. ола и евр. 9 д. До 1868 г. в с. Вербке была деревянная церковь в честь Покрова Божьей Матери, построенная старанием прихожан в 1755 году. Нынешний храм — тоже во имя Покрова Б. М., деревянный, однокупольный, крытый жестью; построен он на средства, отпущенные из казны в 1867 г., и освящен 12 ноября 1868 года. В 1870–1871 годах пристроена к нему деревянная колокольня на средства церковно–приходского попечительства. При сей церкви до 1866 г. священствовали лица из фамилии Михневичей. Церк. земли: усад. 2 дес. 360 саж., пахот. 40 дес. 720 саж., сенок. 10 дес. 1080 с. и около 10 дес. леса. Дома для причта построены на счет казны в 1887 г. Церк.–прих. школа в В. была открыта в 1863 г. при священнике Феодоре Михневиче. С 1 января 1871 г., вместо церковной школы, здесь открыто министерское одноклассное народное училище. В д. Вербецком Майдане школа грамоты открыта в 1898 году.

ВОЙТОВЦЫ с., находится в 9 вер. на юг.–вост. от уездн. города Летичева; ближайшая к нему жел.–дор. ст. Комаровцы в 18 вер. на юг. Климат местности здоровый; почва — черноземная. Прихожан в В. 616 муж. и 549 жен.; в приписной к В. д. Бохнах 235 муж. и 216 жен. Все они — крестьяне–малороссы, главное занятие которых земледелие. Церковь в В. построена в 1820 году бывшим помещиком графом Аркадием Морковым; она — каменная, однокупольная, с такою же при ней колокольнею. Ограда вокруг церкви кирпичная. Освящена церковь в честь Св. Великомуч. Варвары. Земли при этой церкви: усад. 3 дес. 953 саж., пахот. 31 дес. 419 саж., сенок. 26 дес. 177 саж.; на сенок. есть около 3 дес. леса. Дом для свящ. ветхий, а для псал. еще довольно прочный. Церк.–прих. школа открыта в В. в 1891 г.; с 1893 года она помещается в особом школьном здании. В д. Бохнах школа грамоты; особого помещения для нее нет.

ВОЛОСОВЦЫ с., находится в нескольких верстах от границы Волынской губ., к сев. от м. Меджибожа в 13 вер. Южная часть села расположена на довольно крутой возвышенности, а северная — на покатой низменности; обе части разделяются незначительным ручьем, который берет свое начало из пруда, лежащего к востоку от В., и втекает слева в речку Бужок. Недалеко от слияния этих двух речек, в 5 вер. к юг.–зап. от В., находится приписная д. Мытковцы, раньше называвшаяся Пархомовкою; в конце XVIII в. она была приписана к с. Пархомовцам, в начале текущего столетия восстановлена в самостоятельный приход, а с 1852 г. опять приписана уже к с. Волосовцам. Благодаря обилию растительности, местность благоприятна для здоровья.

Почва — черноземная, а местами суглинистая, в общем довольно плодородная. В. упоминаются уже в документах XVI в. как принадлежавшие Сенявским, а впоследствии вошли в состав Меджибожского ключа князей Чарторыйских, которые имели здесь свою летнюю резиденцию и завод породистых лошадей. За участие последнего владельца этого поселения, князя Адама Чарторыйского, в польском мятеже 30–х годов его поместья были конфискованы в казну; в 1836 г. в В. устроено было военное поселение. По распоряжению начальства, селу дана была правильная распланировка, для чего часть крестьян переведена была на более ровное место, а часть выселена в Херсонскую губ., сюда же были переселены жители упраздненного с. Полевых Михунок, которое находилось в нескольких верстах от В. Широкие прямые улицы окаймлялись по бокам каменными тротуарами и кирпичными узорчатыми оградами; центр села занят был военным манежем, на котором по временам делались смотры крестьян военно–поселенческим начальством. В 1865 году В. поступили в ведение Палаты



Летичів. Замок та домініканський монастир. Мал. Н.Орди.

Государственных Имуществ и до настоящего времени сохраняют еще тип военного поселения. Православных прихожан в Волосовцах 717 муж. и 693 жен., а в д. Мытковцах 710 муж. и 718 жен.; все они — малороссы–крестьяне, занимающиеся главным образом земледелием и садоводством, которое улучшается с каждым годом; часть населения работает на соседних сахарных заводах, а многие занимаются извозом — доставкой дров на вокзал, дегтя из Волынской губ. и лесного материала из казенных лесных дач. Кроме православных, в приходе есть католики — 22 муж. и 28 жен. и евреи — 12 муж. и 21 жен. Старая приходская церковь в В., по преданию, находилась несколько ниже теперешней, к северу от нее; вследствие ветхости и неудобного местоположения она была упразднена; на месте престола поставлен деревянный крест, а погост засажен фруктовыми деревьями и составляет теперь часть крестьянской усадьбы. Нынешний Св.–Покровский храм построен в 1799 году на средства прихожан, старанием священника Иакова Яблонского; он — деревянный, на каменном фундаменте, однокупольный, крытый жестью. До 1854 года колокольня стояла отдельно, но затем, по распоряжению военно–поселенческого начальства, соединена с церковью. Трехъярусный иконостас украшен иконами хорошей старинной живописи; в 1871 г. он был обновлен. В храме есть чтимая икона Спасителя с Богородицею старинной живописи, по преданию, перенесенная сюда из церкви упраздненного с. Полевых Михунок; икона украшена несколькими привесками. Между церковными судами есть потир, пожертвованный, как видно из надписи на подножке его, в 1756 г. священником Григорием Родкиевичем. В приписной д. Мытковцах есть деревянная Св.–Иоанно–Богословская церковь, сооруженная на средства прихожан в 1773 г. В 1852 г. она поднята на каменный фундамент, в 1854 г. к ней пристроена деревянная колокольня, в 1881 г. церковь расширена приделами с северной и южной стороны, а в 1891 г. устроен новый иконостас. С 1795 г. в В. священствовал Иаков Яблонский, строитель нынешнего храма, присоединившийся к православию вместе с прихожанами, много позаботившийся о благоустройении прихода, здесь же и умерший; с 1820 по 1864 г. священствовал зять его Даниил Василевский, при котором построена колокольня и отремонтирована церковь, а также открыта церковная школа. Священнические постройки куплены на суммы позем. сбора и сданы в 1891 г.; псаломщические постройки сооружены также на средства из позем. сбора. Церк. земли: усад. 6 дес., пахот. 30 дес., сенок. 5 дес. 2160 саж., неуд. под погост., речками и кладбищами 2 дес. 1680 саж. и в д. Мытковцах под погост. и кладб. 1 дес. 1825 саж., а всего 46 дес. 865 саж. В приходе есть четыре школы: два министерских одноклассных народных училища — в В. с 1861 года и в М. с 1875 г. и две школы грамоты для девочек с 1898 года.

ГОЛЕНИЦЕВ с., розположено на низменности, на березу речки Згарка, котра протекать на сев. стороне села. Самое село во всю длину разделяется на две части большим прудом. Местность, вследствие обилия болот, нездоровая; почва — глинистая. От г. Летичева находится в 18 вер. к югу, а от жел.-дор. ст. Комаровцы в 15 вер. на сев.-вос. По сохранившемуся в народе преданию, Г. первоначально назывался «Калиновка». С давних времен село делится на три части: Селище, Голеницев и Будриевка. Голеницев — село древнее: по истор. документам известно с конца XV в. (в описи замков 1494 г. называется «Леницев»). В состав Голеницевского прихода входит также деревня Майдан Голеницевский, отстоящий от Голеницева в одной версте. Жители — крестьяне-малороссы; всех их в приходе считается 672 муж. и 714 жен.; занимаются земледелием, извозом, плотничеством и отчасти выделкою полотен. Приходский храм в Г. находится в той части села, которая называется собственно Голеницевым, на возвышенной площади; построен он в 1882 году на средства прихожан. Храм — деревянный, однокупольный, в честь Пресв. Богородицы. Он заменил собою прежнюю деревянную, трехкупольную церковь, построенную в 1740 г. Церк. земли: усад. 2 дес. 1016 саж., пахот. в 3 сменах 36 дес. 2389 саж., сенок. в 2 сменах 11 дес. 160 саж., хутора 4 дес. 1320 саж., леса на болоте 1816 саж., под дорогой, проходящей через церковный участок «Лубянка», 340 саж. и под церк. погост. 330 саж. В приходе две школы: в с. Голеницеве церк.-прих. с 1887 г. и в д. Майдане Голеницевском школа грамоты с 1891 г.; обе помещаются в собств. деревянных зданиях, построенных в 1896 г. Для священника — деревянный дом, перестроенный в 1894 г. из старого на суммы позем. сбора; дом для псаломщика ветхий.

ГОЛОСКОВ с., лежит на почтовой дороге из Проскурова в Меджибож, к 7 вер. от последнего на юг.-зап. Большая часть села расположена на правом низменном берегу реки Буга, которая здесь разветвляется на два рукава и делает крутой поворот к сев.-вост. Левый берег Буга оканчивается у реки крутыми уступами; правый представляет обширные заливные луга, которые во время весенних половодий затопляются почти на две версты в ширину и образуют гниющие болота. Тонкий слой чернозема с примесью песка, с каменной подпочвою, способен питать только некоторые породы лесных деревьев, вследствие чего село почти совершенно лишено фруктовых садов; последние встречаются только на опушке лесов, верстах в 3-х от Г. Село сохранило давнюю распланировку улиц и размещение крестьянских построек по типу военных поселений, к чему крестьяне так уже привыкли, что не отступают и в настоящее время. Обилие болотных испарений служит причиною частых эпидемических заболеваний; лихорадки составляют самую обычную болезнь среди местного населения. В XVII в. Г. входил в состав поместий Сенявских, от которых в начале XVIII в. достался князьям Чарторыйским. В половине того века село составляло уже самостоятельный приход, как можно судить по сохранившейся дарственной кн. Августа Чарторыйского от 1759 г. на земельные угодия в пользу Голосковского священника. Окрестные луга служили пастбищем для табуна арабских лошадей, которых здесь держали кн. Чарторыйские. В 30-х годах XIX в. Г. был конфискован за участие князя Адама Чарторыйского в польском мятеже и передан в ведение военно-поселенческого начальства, которое распорядилось перестроить село совершенно заново и на новом месте и перевело сюда население из соседних деревень, а последние совершенно упразднило. Таким образом прекратили свое существование деревни: Дашковцы, находившиеся в 3-х вер. к юг.-зап., неподалеку р. Буга, где теперь видны следы окопов и кладбища упраздненного поселения; Завойки — к сев.-вост. от Г. на берегу р. Буга, Чарторыйка, Михаливка, Почапыха, Журавлинцы, Старый Голосков. Часть населения этих деревень была переведена в Херсонскую губ., а некоторые были поселены в д. Русановцах, составлявшей часть Голосковского прихода. В

1854 г. эта деревня восстановлена в самостоятельный приход, каковым остается поныне. На первых порах военно-поселенцы получили очень незначительные земельные наделы, о чем заявили графу Никитину в 1842 г. на инспекторском смотре. В 1843 г. последовало распоряжение о выселении из Г. 65 семейств в Херсонскую губ., а в 1844 г. — 20 семейств; их наделы поступили в пользование остальных крестьян, экономический быт которых таким образом значительно улучшился. С переходом поселения в ведение Палаты Государственных Имуществ, крестьянам даны большие земельные наделы, благодаря которым они живут очень зажиточно; многие имеют фруктовые сады и хутора среди казенных лесов, доходы с которых составляют существенное подспорье к главному занятию населения — хлебопашеству. В настоящее время часть земли принадлежит дворянину Михаилу Федор. Козловскому. В окрестностях Г. сохранилось несколько курганов в разных направлениях от села; некоторые из них уже значительно распаханы. В настоящее время населения в Г. числится 819 муж. и 819 жен. православных, 21 муж. и 24 жен. католиков, 9 муж. и 11 жен. евреев. Прихожане — малороссы,



Военні поселенці кінного полку.

крестьяне. Из эрекции кн. Августа Чарторыйского видно, что в Г. в 1759 г. была Христо-Рождественская церковь, но кем и когда она построена, а равно когда перестала существовать, неизвестно. Визита 1783 года упоминает уже деревянную трехкупольную и уже ветхую церковь в честь Воскресения Христова, которая, по преданию, стояла на месте нынешней. В 1800 г. она сгорела от непотушенной после богослужения свечи. Теперешний каменный однокупольный крестовидный храм в честь Св. Николая Чудотворца заложен старанием прихожан и священника Иоанна Хрептовича в 1804 г., а освящен в 1814 г. Помещик князь Чарторыйский дал на постройку лесной материал и позволил ломать камень и выжигать известь на своей земле. С виду храм красив и кажется очень большим, но внутри тесен. Иконостас в нем трехъярусный, неискусной живописи. В 1834 г. к церкви при-

строена каменная колокольня, под которую устроен придельный престол теплой церкви, посвященный также в честь Св. Николая. От старой Св.-Вознесенской церкви сохранилась икона Св. Николая, помещенная над входными церковными воротами, и потир с надписью на пьедестале от 1758 г. До 1759 г. священником в Г. был Иосиф Ивасиевич; после него — зять его Федор Яблонский, присоединившийся в 1793 г. к православию вместе с прихожанами, а в 1800 г. — сын последнего, Косьма Яблонский, в том же году умерший. Выдающимся священником в Г. был протоиерей Иоанн Хрептович, строитель нынешней церкви, происходивший из дворян Волынской губ.; он священствовал здесь с 1800 по 1838 г. и умер скоропостижно в г. Каменце-Под. Церковной земли: усад. 3 дес. 1320 саж., пахот. в 3-х сменах 33 дес. 940 саж., сенок. 6 дес. 720 саж., под хутор, с кустарн. 4 дес. 720 саж., под болот. 1570 саж., под погост. 600 саж. и под кладб. 1650 саж., а всего 49 дес. 320 саж. Священнический дом ветхий; псаломщик живет в церковной сторожке. До 1858 г. в Г. была кантонистская школа; с 1861 по 1871 г. существовала церковная школа грамоты, а с 1875 г. открыто министерское одноклассное народное училище.

ГОРБАСОВ с., расположено на левом низменном берегу реки Буга, хотя небольшая часть поселения находится и на правом берегу его; от Летичева в 8-ми вер. на зап. Местность — низменная, болотистая, посему климатические условия ее для здоровья не особенно благоприятны. Почва — черноземная, но чернозем редкий. По народному преданию, село было первоначально расположено севернее, около села Ивонинец, и носило название "Горлив Горб". В этой местности действительно есть следы бывшего здесь поселения, а в некотором расстоянии от нее, в лесу, следы кладбища. Г. принадлежал некогда Летичевскому замку и встречается в документах с конца XV в. (1494 г.). Прихожан ныне 596 муж. и 675 жен.; все они — крестьяне-малороссы, главное занятие которых — земледелие. Урожай хлеба почти всегда бывают посредственные. В прошлом столетии в селе существовал деревянный храм, разобранный около 1770 г.; посвящен был в честь Воздвижения Креста Господня. Нынешний храм во имя Св. Великомуч. Параскевы построен в 1788 г. Иконостас в нем деревянный, трехъярусный, устроен, по преданию, священником Листецким в 1809–1810 гг. и без изменения существует до сих пор. Церк. земли: усад. 1 дес. 1554 саж., пахот. 40 дес. 2150 саж., сенок. 9 дес. 1870 саж., леса 2 дес., острова 1200 саж. Причт. постройки возведены в 1886 г., а для псаломщика — в 1890 г. на суммы позем. сбора. Церк.-прих. школа открыта в 1870 г. священником Георгием Компанским и с 1896 г. помещается в собственном здании, выстроенном на средства прихожан при пособии Еп. Учил. Совета.

ГРЕДЧИНЦЫ с., носило еще название Гречинцы и Редчинцы; оно расположено в небольшой ложбине, у истоков ручья Кудинки (иначе Терехвы), который образует в селе четыре маленьких прудика. Г. находятся в 11 вер. на сев.-вост. от м. Меджибожа. Местность здоровая; почва — преимущественно глинистая, но отчасти черноземная. По преданию, село первоначально находилось в 2-х вер. к сев.-вост., на берегу пруда Скаженого, который находится по дороге в с. Буглаи, и называлось оно Старинов, а по другому — Сказинцы. Г. сначала входили в состав имений князей Чарторыйских, но потом достались помещику Ивану Погурскому, дочь которого, Августина, внесла их в качестве приданого в род Мерджвинских. В настоящее время в Г. населения 672 муж. и 671 жен. православных крестьян-малороссов, несколько душ католиков, принадлежащих к семейству помещика и штату прислуги у него, и 26 д. об. п. евреев. Население здесь очень бедное; кроме земледелия, большинство занимается садоводством и почти все — ткачеством. До постройки ныне существующей церкви в Г. была деревянная церковь на другом месте, вблизи священнического дома, посвященная в честь Покрова Пресв. Богородицы;



Вид Летичева. Мал. початку XIX ст.

о времени постройки ее ничего неизвестно. После постройки нового храма она была разобрана; старое церковие огорожено и засажено деревьями. Ныне существующий деревянный трехкупольный храм во имя Св. Василия Великого сооружен на средства прихожан и ктитора Исидора Грицаева в 1783 году, как значится в надписи на дверных косяках, хотя по клировым ведомостям год постройки показан 1796-й. Первоначально возле церкви отдельно стояло две колокольни: одна постройки 1783 г., а другая — 1790 года. При ремонте церкви в 1891 г. вместо этих колоколен пристроена нынешняя деревянная, а самая церковь поднята на каменный фундамент и расширена пристройкою ризницы и пономарни. Иконостас пятиярусный, старинной живописи, был увенчан резными фигурами Бога Отца и Сына, но в 1891 году эти фигуры сняты. В храме есть чтимая за чудотворную старинная икона Богородицы с Богомладенцем, перенесенная, по преданию, из старой приходской церкви и украшенная несколькими привесками; ежегодно 29-го августа к этой иконе бывает небольшое стечение богомольцев. Из старинной утвари примечательны напрестольный серебряный крест, пожертвованный в 1773 г. Ктитором Грицаевым и свидетельствующий надписью на пьедестале, что в том году приходская церковь была в честь Св. Василия Великого, а следовательно, давняя Св.-Покровская существовала еще до того храма. Из священников в XVIII в. в Г. известен Никита Кальвеев в 1724 г., как это видно из надписи на одном помянике, сохранившемся в нынешней церкви. В XIX ст. выдающимся священником в Г. был Антоний Трублаевич, священствовавший здесь с 1828 по 1870 г. (42 года), принимавший живое участие в своих прихожанах во время крепостного права и приобретший такую популярность, что за гробом его следовали даже помещики-католики, уважавшие покойного за его справедливость и неутомимую деятельность. Церковной земли: усад. 2 дес. 1440 саж., пахотн. в 3-х смен. 38 дес. 414 саж., сенок. 1720 саж., под погост., кладб. и дорогами 1 дес. 1653 саж., а всего 43 дес. 427 саж. Причт. помещения устроены в 1894 г. на суммы позем. сбора. Церк.-прих. школа в 1896 г. преобразована из школы грамоты, существовавшей здесь с 1870 г.; помещается в собственном здании.

ЗАЛЕТИЧЕВКА (или ЗАМУРНОЕ) с., расположено на равнине, на юг.-зап. от г. Летичева, от которого отделяется лишь речкой Тернавой и соединяется плотиною. Местность, несмотря на то, что представляет собою низменность, очень здоровая; вода хорошая. Почва — песчаная. К З. принадлежат: д. Тарловка, от З. в 5-ти вер. на зап., и д. Ревуха, отстоящая от З. в 8-ми вер. тоже на зап. Прихожан в приходе муж. 596 и жен. 613. Большинство из них — крестьяне, меньшая часть — мещане; крестьяне занимаются земледелием, извозом, а некоторые — ремеслами, преимущественно столярным и сапожным. Существующий в З. храм — однокупольный, освящен в честь Рождества Иоанна Предт.; построен в 1745 году на средства прихожан. Колокольня

при нем отдельно. До 1867 года храм был покрыт гонтою и имел три купола, но в том же году, при священнике Марке Бахталовском, перестроен в однокупольный и покрыт листовым железом, окрашенным зеленою масляною краскою. В 1868 году пристроен к храму большой притвор. Иконостас в храме трехъярусный, обновленный в 1867 году. До 1836 г. З была самостоятельным приходом; в 1836 году она была приписана к Летичевскому собору и оставалась приписною до 1839 года, когда в ней снова был открыт самостоятельный приход. Второй раз ее приписали к тому же собору в 1869 г., и лишь в 1896 году она опять выделилась в самостоятельный приход. Причт. помещения в приходе ветхи. Священствовали в З. с 1769 г. по 1831 г. Буцневские — Матфей († 1816 г.) и его сын Роман († 1831 г.); с 1839 года по 1869 год священником был Марк Бахталовский. Церк. земли: усад. 7 дес. 1540 саж., пахот. в 7-ми участ. 39 дес. 1233 саж., сенок. 6 дес. 170 саж., леса 12 дес. 100 саж. Церк.-прих. школа в З. открыта в 1889 году.

ЗАПАДИНЦЫ с., находится в 6 вер. к сев.-вост. от м. Меджибожа и в 22 вер. от жел.-дор. ст. Деражня; расположено по откосам к долине-падине, от которой получило и свое название; с трех сторон оно окружено лесами, которые значительно оздоравливают эту местность. Почва — черноземная, а частью глинистая. До 30-х годов З. входили в состав Меджибожского ключа князей Чарторыйских, в 1836 г. конфискованы в казну, а в 1838 г. обращены в военное поселение с переводом сюда части населения соседней деревни Лесовых Михунков; другая часть крестьян этой деревни выселена в Новороссийский край, самая деревня была упразднена, а существовавшая там Св.-Воскресенская деревянная церковь была разобрана. С уничтожением военных поселений в 60-х годах З. перешли в ведение Палаты Государственных Имуществ; в 1873 г., при наделении крестьян землею, около 14 крестьянских семейств бывшего села Лесовых Михунков получили позволение возвратиться на старое селение и образовали поселок с прежним наименованием, который состоит приписным к Западинецкому приходу. В настоящее время православных прихожан, малороссов крестьянского сословия, числится 511 муж. и 511 жен.; сверх того, есть 2 католика и 7 евреев. Занятие населения — земледелие. Нынешний деревянный трехкупольный храм с отдельною колокольнею построен на средства прихожан в 1733 г. и посвящен во имя Св. Архистр. Михаила. В 1885 г. сооружен новый четырехъярусный иконостас. Церковь в 1854 г. поднята на каменный фундамент; к ней пристроена ризница и сооружена нынешняя колокольня; в 1885 г. пристроены северный и южный приделы. Кроме приходского кладбища, отведенного в 1873 г. в расстоянии $\frac{1}{4}$ вер. от церкви, есть еще два упраздненных старых: одно вошло в усадьбу священника, а другое составляет часть крестьянской усадьбы. Со времени присоединения прихода к православию до 1825 г. священствовал Логгин Кветка, родом из киевлян; с 1825 по 1834 г. — Филипп Куликовский, с 1834 по 1852 г. — прот. Николай Сименовский и с 1852 г. по настоящее время — Василий Слободинский. Церк. земли 49 дес. 2238 саж., в том числе усад. 7 дес. 1416 саж., пахот. в 3-х смен. 35 дес. 6 саж. и сенок. с лес. 7 дес. 816 саж. Священнический дом и постройки — собственность священника на церковной земле. Церк.-прих. школа существует с 1865 г. и с того же времени помещается в собственном неудобном здании.

КОЗАЧКИ с., расположено на 3-х холмах, у подошвы которых находится болотистая низменность; со всех сторон окружено лесами. От уездного г. Летичева оно находится в 10 вер. на юг и в таком же расстоянии от жел.-дор. ст. Комаровцы на север. Местность сырая и нездоровая; почва — суглинистая, неплодородная. Основатели К., как гласит народное предание, были казаки, имевшие хутора в окружающих село лесах. В окрестностях села есть валы и курганы с едва заметными на последних

каменными крестами. В XVIII столетии К. принадлежали князю Чарторыйскому, потом были подарены Императрицею Екатериною II графу Моркову, от которого по наследству перешли к князю Голицыну, а у последнего его наследовал князь Оболенский. Около 1881 г. этот князь продал К. Ильчевскому, от которого имение перешло к К. Крыжановскому, а затем к полковнику А. Е. Селунскому. Прихожан в К. теперь муж. 625 и жен. 612. К приходу К. принадлежит д. Варенки. Церковь в К. построена в 1788 г. на средства прихожан; она — деревянная, на каменном основании, находится среди села. Колокольня при ней тоже деревянная. Освящена церковь в честь Рождества Пресв. Богородицы. Иконостас в ней деревянный, трехъярусный, дощатый, окрашенный белою маслян. краскою; резьба и царские врата вызолочены. Церк. земли: усад. 6 дес. 1200 саж., сенок. 9 дес. 2112 саж., пахот. 38 дес. 656 саж., лес. 10 дес. 1664 саж. Причт. постройки ветхи. Церк.-прих. школа открыта в К. в 1889 г. при свящ. Николае Шаравском, и тогда же построено для нее на средства прихожан новое здание. В д. Варенках школа грамоты открыта в 1898 году.

КОПЫТИНЦЫ с., расположено частью на холме, частью на низменности по течению р. Буга; от уездн. г. Летичева в 9 вер. на сев.-вост. Климат местности здоровый; почва — глинистая. В люстрации 1616 года К. называются выселком, слободою, принадлежащею к Суловцам. В настоящее время прихожан в



Летичів. Домініканський монастир. Сучасне фото.

К. муж. 345 и жен. 367; занимаются они исключительно земледелием. Церковь построена в 1744 году и освящена в честь Рождества Пресв. Богородицы. Церковь эта деревянная, трехкупольная. В 1837 году, при священнике Василии Василевском, она была поднята на каменное основание и покрыта листовым железом вместо гонты; тогда же к ней пристроен и притвор. В 1869 г. приход К., вследствие малочисленности в нем прихожан, приписан был к приходу с. Суловец, а в 1893 г. он опять стал самостоятельным. Церк. земли: усад. 2 дес. 1605 саж., пахот. и сенок. 40 дес. 1144 саж., хутора 2 дес. 348 саж. Дом для священника построен в 1891 г. на средства прихожан; для псаломщика дома нет. Церк.-прих. школа открыта в К. в 1895 г. при священнике Павле Зеленецком.

КУДИНКА с., находится на границе Летичевского уезда с Литинским. Оно расположено на низменности, при впадении речки Кудинки в реку Буг. Та часть села, которая расположена на берегу Буга, называется Кердановкой. В недавнее еще время эта часть Кудинки официально удерживала свое название (Кердановки) и имела отдельную сельскую администрацию; но в шестидесятых годах Кердановка окончательно слилась с Кудинкой и перестала в официальных документах именоваться отдельным от Кудинки названием, хотя народ до сего времени различает еще Кудинку и Кердановку и называет каждую своим

именем. К приходу принадлежит приписное с. Свечна, бывшее самостоятельным до 30-х годов XIX столетия, до времени ревизии церквей и приходов Подольской епархии, произведенной Киевским кафедральным протоиереем Скворцовым. Свечна лежит от Кудинки на сев.-вос своей стороною примыкая к р. Бугу. Почт.-тел. отделение, ближайшее к Кудинке находится в м. Ново-Константинове, составляющем с Кудинкою как бы одно поселение разделенное лишь р. Бугом, через который наведен деревянный мост. Так как Кудинка большею своею частью расположена на болотистой низменности, то воздух здесь гнилой и сырой; садов в селе нет. Почва преимущественно суглинок. В Свечной климатические условия более благоприятные; село расположено на двух довольно возвышенных холмах, покрытых фруктовыми и лесными деревьями; оно находится почти в лесу, который окружает его с 3-х сторон.

На месте нынешней Кудинки был некогда летописный город «Кудин» принадлежавший Болоховским князьям. До настоящего времени сохранилось здесь над р. Бугом городище, окруженное валами, расположенными концентрическими дугами. Предание утверждает, что в Кердановке была церковь; и в настоящее время указывают древний, покрытый мохом крест, стоящий будто бы на месте престола древней церкви. Составляло ли это село особый приход, сведений нет. Известно только, что Кердановка издавна причислялась приходу Кудинки и вместе с нею принадлежала в 1616 году Симеону Касторо. В 40-х годах XIX столетия к Кудинке присоединен еще приход с. Свечной, лежавший в старину среди дремучих лесов, укрывавших в своих дебрях разбойников, в числе которых, особенно памятный жителям с. Свечной, Кармалюк. Последний, по преданию, оказывал помощь многим жителям этого села.

Всех прихожан в приходе числится: в Кудинке 464 муж. и 500 жен., а в Свечной — 161 муж. и 161 жен. Все они — крестьяне-малороссы, занимаются земледелием; но в этом отношении жители Кудинки поставлены в лучшие условия, чем жители Свечной; первые, как бывшие в ведении Министерства Государственных Имуществ, наделены значительным количеством пахот. земли, лугами и обширными пастбищами; кроме того, земля в К. лучше земли Свечной; поэтому кудинчане зажиточнее жителей с. Свечной. Последние же, как издавна живущие в селе, принадлежащем помещику-католику, не имеют много земли и терпят недостаток в пастбищах для своего скота, да и земля, отведенная крестьянам, плохая. Вследствие этого многие из них занимаются рыболовством, ткачеством и др. ремеслами, ходят на работу на ближайшие сахарные заводы и т. п.

Неизвестно, которою по счету была церковь Кудинки, прекратившая свое существование в 60-х годах XIX ст. Нынешний храм в К. однокупольный, деревянный, начат постройкою в 1865 г., а окончен в 1866 г. и освящен в честь Св. вмч. Димитрия Солунского. На постройку этого храма казна отпустила 3000 руб. Первоначальный вид его в настоящее время несколько изменен, а именно: к нему в 1885 г., при свящ. Петре Трублаевиче, пристроена с южной стороны ризница, а с западной — деревянная колокольня. Что касается с. Свечной, то существующий в ней храм, нужно думать, есть первый в этом приходе. Надпись, вырезанная на косяке входных дверей, гласит, что храм старанием прихожан построен в 1731 г. Храм этот — трехкупольный, весьма малый; посвящен он в честь Зачатия Св. Анны. Иконостас в нем уже второй, купленный за 40 руб. из упраздненной начальством военных поселений церкви с. Грабовца Летичевского уезда; он — трехъярусный, прекрасной старинной очень сложной резьбы. Вместе с иконостасом приобретена из церкви с. Грабовца и икона Божьей Матери, которая почитается крестьянами чудотворною; помещается она в алтаре на горнем месте. Церковной земли в приходе: усад. 2,01 дес., пахот. в 3-х смен. 46,73 дес., неуд. 0,26 дес. Причт. постройки некоторые новые, а некоторые капитально отремонтированы в 1891—1892 гг. на суммы позем. сбора. Из священников, бывших в К., известны следую-



Свято-Преображенська церква у с. Головчинцях.

щие: Иоанн Левицкий († 1830 г.), который развел прекрасный сад на священнической усадьбе; Андрей Венгрженевский, прослуживший в К. 16 лет; при нем построена нынешняя церковь. Церк.-прих. школа открыта в Кудинке в 1861 г., а в Свечной — в 1870 году; помещаются обе школы в собственных зданиях.

ЛЕТИЧЕВ г., уездный город, под 49°23' широт. и 45°17' долг., расположен на низменности, при впадении р. Волка и Тернавы в р. Буг. Местность, занимаемая Л., с сев. стороны совершенно открыта, но с вост., зап. и юж. окружена более возвышенной местностью, которая покрыта кустарником, лесом и частью крестьянскими усадьбами с. Залетичевки и д. Рудни. Здесь протекают р. Тернава и Волк; обе эти реки, соединяясь на западной стороне города, образуют большой пруд, из которого вытекают уже под общим названием р. Волка и впадают в Буг. Форма площади, занимаемой городом, представляет собою трехугольник, основанием обращенный к вост., а вершиною — к зап. В окружности эта площадь имеет до 5 вер. Ближайшие к городу железнодорожные станции: Деражня в 20 вер. и Комаровцы в 21 вер. Ближайший пункт, где проходит шоссе, — м. Меджибож в 15 вер., а почтовый тракт проходит через самый город. От губернского города он расстоянием в 139 вер. Почва в Л. — чернозем с песком и камнем; деревья, особенно плодовые, здесь не растут, если же и удастся их вырастить, то они скоро погибают. Воды здесь много, и она весьма хороша. Климат местности здоровый. Жителей в Летичеве по переписи 1897 года было 8731 д. об. п. По исчислению Под. Губ. Статистич. Комитета, к началу 1899 г. было 8179 д. об. пола (4043 м., 4136 ж.), в том числе дворян 570, духовенства 11, городского сословия 7080, сельского 179, военных 313 и иностранцев 26. По вероиспове-

даниями они распределялись так: православных 2102, католиков 1172, лютеран 2, евр. 4900 и магометан 3. Летичев принадлежит к древнейшим поселениям Подолии. Как предполагают, он основан еще Кориатовичами по изгнании татар из Подолии. Говорят, что первоначально он назывался «Лещин» и находился на левом берегу р. Волка, в местности, богатой орешником — «лищиною». Когда «Лещин» был razорен татарами, жители его переселились на правый берег Волка и назвали свое новое поселение Летичевом. Исторические сведения о Л. начинаются с половины XV в., когда в 1453 г. он razорен был татарами. Та же участь постигла его и около 1530 г.; в это время пожар уничтожил, между прочим, и городской архив. В XVI в. для защиты Л. от часто повторявшихся татарских набегов построен здесь укрепленный замок. Несмотря на частые разорения, которые испытывал Л., город этот был столицей Летичевского повета; здесь был административный, судебный и торговый центр всего округа. Последнее разорение Л. произвели гайдамаки в 1750 г., после чего он превратился в сравнительно незначительный городок. По присоединении Подолии к России находившиеся в окрестности города королевские земли (Летичевское староство) даны были Императрицею Екатериною II гр. А. И. Моркову. В 1795 г. Л. назначен уездным городом. В Л. существует каменный костел в честь Успения Пресв. Богородицы, построенный в 1546 г. и исправленный гетманом Потоцким в 1605 г. В этом костеле имеется почитаемая за чудотворную икона Божьей Матери, принесенная сюда в конце XVI в. доминиканами. В настоящее время в Л. два православных прихода — соборный и Успенский.

Собор г. Летичева. Приход составляют часть городского поселения и д. Рудня. Прихожане состоят из чиновников, мещан и отставных военных; число прихожан, принадлежащих к соборному приходу, муж. 686 и жен. 789. Занятия их самые разнообразные: одни состоят на государственной службе, другие занимаются земледелием и торговлей, иные разными ремеслами. Соборная Св.-Михайловская церковь — каменная, с такою же ризницею и колокольнею; когда и кем она построена, достоверно неизвестно; можно предполагать, что она построена в XVII в. Из церковных документов видно лишь, что она была перестроена в 1836 году частью на отпущенную из казны, а частью на пожертвованную разными лицами сумму. До 1836 года церковь была о трех деревянных куполах, в этом же году на ней устроен был один купол — каменный. Для того, чтобы стены не разрушились под давлением купола, они были укреплены 4-мя контрфорсами; в том же году сделана также пристройка к алтарной части, с южной ее стороны, каменной ризницы, а колокольня пристроена в 1869 году. Внутри церковь маломестительна и мрачна. Иконостас в ней двухъярусный, простой столярной работы, окрашенный в розовый цвет. В числе церковных сосудов имеется серебряная позолоченная дарохранительница, весом в 2 фун. 36 золотн.; на ней такая надпись: «Вклад Благоверного Государя Наследника Цесаревича и Великаго Князя Александра Александровича въ соборный храмъ г. Летичева на въчное поминование за упокой души Государя Цесаревича и Великаго Князя Николая Александровича, 12 апреля 1865 года». К соборной церкви принадлежит кладбищенская в честь Всех Святых церковь и часовня Св. Николая. На церковном погосте имеется построенный в 1881 г. дом для настоятеля и для одного псаломщика — под одною крышею; дом этот деревянный, пристроенный к каменной оградѣ. На восточной стороне церковного погоста помещается 6 каменных лавок под одной крышей, покрытой черепицею; наем этих лавок приносит церкви дохода до 180 руб. в год. Кроме обычных крестных ходов, совершается в городе еще крестный ход и освящение воды у часовни 20 июня, когда из разных мест стекаются богомольцы на поклонение чудотворной иконе Божьей Матери, находящейся в местном католическом костеле. Причт. соборный, состоящий (с 1800 г.) из двух священников, диакона и двух псаломщиков, землю не пользуется, так как, с выделением в 1896 г. приписной деревни Залетичевки в самостоятельный приход, земля, которая раньше находилась в

пользовании соборного причта, перешла в пользование причта с. Залетичевки. Для соборного священника (второго), диакона и одного псаломщика помещений нет. Церк.-прих. Кирилло-Мефодиевская школа открыта в 1885 году; помещается она в деревянном здании, подаренном в 1885 году графом М. А. Морковым.

Успенская церковь г. Летичева. К приходу ее принадлежат часть города, д. Заволк и Летичевские Хутора. Д. Заволк составляет предместье г. Летичева с западной его стороны и отделяется от города рекою Волком, отчего и получила свое название. Здесь, говорит предание, был старый город. Предание указывает даже место, где была православная церковь, именно — выше ныне существующего православного кладбища, при почтовой дороге, но ныне никаких следов от бывшего храма не видно и самое место вспахано. Земли этой деревни некогда принадлежали городу Летичеву; жители ее были мещане, имевшие собственные усадьбы, но, после пожалования Летичевского староства в 1793 г. графу Моркову, деревня Заволк со всеми землями была причислена к пожалованному имению, а жители ее причислены к крестьянам; вследствие этого возникли жалобы со стороны жителей, и некоторые из них через 60 лет успели добиться признания прав на мещанство, хотя не получили обратно своих усадеб; другие продолжали еще до последнего времени доискиваться этих прав. Остальные жители деревни переселены сюда из других сел, пожалованных графу Моркову; они получили в надел усадебные, пахотные и сенокосные земли. Ле-



Меджибіж. Фортеця. Мал. початку XIX ст.

тичевские хутора расположены в 3 вер. от города на сев.-зап. Когда они заселены — неизвестно. Жители их — крестьяне, имеющие собственные земельные наделы. Всех прихожан в Успенском приходе числится 629 муж. и 639 жен.; разделяются они на мещан и крестьян. Мещане земли не имеют, а живут исключительно ремеслами: сапожничеством, столярством, дублением кож; есть между ними и много каменщиков. Большинство из них принадлежит к существующему в городе Летичеве кушнирскому цеху. Означенный цех имел в давнее время очень много прав и преимуществ; до сих пор каждый год цех избирает с особыми церемониями нового цехмейстера, у которого хранятся: маленькая деревянная икона Спасителя, цеховая хоругвь, очень древняя и ветхая, и документы, писанные на латинском языке; каждый год 5-го августа в доме цехмейстера бывает панихида по умершим членам цеха, а 6-го августа бывает заупокойная служба и обед для бедных. Что касается крестьян, то они занимаются исключительно земледелием, хотя и между ними есть ремесленники. Урожай хлеба здесь всегда бывает средний. Успенская Летичевская церковь находится вблизи городской базарной площади, на юг.-вост. стороне ее. Построена она вместо бывшей деревянной, сгоревшей 9 апреля 1854 г. Когда именно и кем была построена сгоревшая Св.-Николаевская церковь — неизвестно, но из дела об отторгнутых в 1797 г. графом Морковым землях видно, что она была построена в XVII или же в начале XVIII столетия; в клировых же ведомостях за 1799 г.

эта церковь значится построенною в 1740 г. На месте сгоревшей церкви в том же 1854 г. была построена прихожанами малая деревянная часовня, в которой разрешено было поставить престол и совершать богослужение до постройки новой церкви. Дело о постройке нынешнего Св.—Успенского храма началось тотчас после пожара в 1854 г. Сначала в 1855 г. под постройку церкви отведен был очищенный пожаром участок городской земли близ римо.—католического костела. Соседство предполагаемой православной церкви не понравилось настоятелю костела, который и старался не допустить постройки православного храма в соседстве с костелом; вследствие этого завязалась переписка, продолжавшаяся до 1858 года. Наконец, под постройку церкви отведена была часть церковной усадеб. земли. Закладка храма совершена 15—го августа 1858 г. Храм этот — каменный, находится в 10 саж. от места сгоревшей церкви, частью на прежнем погосте, а больше на усадеб. земле, которая вследствие того вошла в состав церковного погоста, имеющего теперь в длину около 40 и в ширину более 25 саж. Построен Успенский храм при бывшем тогда священнике Фоме Ловицком на скудные средства прихожан и пожертвования благотворителей, всего на сумму в 5000 руб., из которых 2000 руб. пожертвовал сам Фома Ловицкий. Окончен постройкою храм в 1864 г. и тогда же освящен в честь Успения Божьей Матери. Первоначально Успенский храм имел несколько иной вид чем теперь, а именно: существующие ныне боковые приделы (северный и южный), ризница и пономарня пристроены уже в 1873—1875 гг. на средства, ассигнованные от казны, в количестве 8659 руб. 72 $\frac{1}{2}$ коп. В то же время и на ту же сумму достроена колокольня отдельно и в главном куполе кирпичный свод. Иконостас в храме — трехъярусный, деревянный; поставлен в 1876 г. вместо старого каменного; стоимость его 1080 руб. В том же 1876 г. окончена и каменная церковная ограда, каковая строилась в продолжение нескольких лет. Из находящихся в храме икон особенно чтится и считается чудотворною икона Божьей Матери, держащей на коленях умершего Спасителя; икона — очень древняя, в серебряной ризе, написана на холсте, который натянут на доску. Церк. земля имеет в приходе лишь усадебная, в количестве 1 дес. 761 саж. Дома для свящ. нет, а для псаломщика есть дом очень ветхий. Церк.—прих. школа для мальчиков при церкви существовала до 1870 года и помещалась в доме, находящемся на церковном погосте; с открытием же в 1870 г. в Летичеве городского двухклассного училища, эта школа была закрыта, а в самом здании стали жить псаломщики. В 1898 г. вновь открыта церк.—прих. школа для девочек; для помещения ее временно уступил одну комнату в своей квартире местный псаломщик, который состоит и учителем школы.

ЛИСОГОРКА с., с д. Майдан—Лисогорский лежит на плоскогорье, составляющем правый берег речки Згарка, в 1 вер. от нее. По рассказам старожилов, первоначальное местоположение Л. было на соседнем высоком и крутом холме подле самого Згарка, в урочище, которое называется «селище». Почва — глинистая, требующая тщательной обработки. От уездного города в 27 вер. на юг.—зап.; ближайшая жел.—дор. ст. «Сербиновцы» в 18 вер. В XV в. Л. принадлежала к так называемым боярским землям; в 1616 г. она составляла владение Лисогорских; в XVI в. входила в состав Горбовецкого староства и к началу XIX в. находилась в срочной (на 50 лет) аренде Михаила Еловицкого вместе с с. Горбовцами и д. Майданом—Лисогорским. Деревня Майдан—Лисогорский упоминается в церковных документах только с 30—х годов XIX в., и в 1868 г. состояла только из 8 домов. До 1870 г. Лисогорский приход существовал самостоятельно, а затем приписан был к церкви соседнего села Горбовец, от которой снова отчислен в 1899 г. Население состоит преимущественно из крестьян—малороссов, занимающихся земледелием и работами на сахарных заводах. Православных в приходе 491 муж. и 476 жен.; католиков 22 муж. и 28 жен.; евр. 14 муж. и 15 жен. Ныне существующей в Л. Рождество—Богородичный храм построен в 1751



Вид Меджибожа. Фото початку XX ст.

г. и капитально отремонтирован в 1853 г. Первоначально он был трехкупольный, деревянный. Над входною дверью была надпись: «Сей домъ сооружень за тщаніемъ ктитореи за священного іерея Афанасія и ктиторовъ Матвея Романовского и Григорія Майстера». Эти фамилии принадлежали крестьянам Л. По другому преданию, строителями Лисогорской церкви были помещики: то некая Дыбичка (Дибичь), то князя Воронежские, владевшие в этой местности несколькими селами. В 1831 г. церковь, вследствие ревизии протоиерея И. Скворцова, получила субсидию от казны в 1500 руб. на капитальную ремонтную; прихожане прибавили к этой ассигновке из собственных средств 3500 руб. и переделали церковь в однокупольную; иконостас обновлен. В 1887 г. прихожане пристроили к церкви новую колокольню. Церковной земли: усад. 4 дес. 1872 саж., пахот. 35 дес. 528 саж., сенок. 8 дес. 1932 саж. и неуд. 1932 саж. — всего 48 дес. 1932 саж. Обучение грамоте начато в Л. еще с 50—х годов, но собственно церк.—прих. школа открыта в 1881 г. в общественном доме. Священнические постройки ветхи; псаломщичий дом без служб сооружен в 1886 году.

МАРКОВЦЫ с., расположено на низменном берегу р. Буга, в 9 вер. от уездного г. Летичева на сев.—зап.; ближайшая почтовая ст. м. Меджибож в 7 вер. на сев.—зап. Местность здоровая; почва черноземная. Приписное с 1868 г. к Марковцам с Ивонинцами расположено в холмистой местности, окруженной лесами, от М. в 3 вер. Жителей в М. 204 муж. и 183 жен., в Ивон. 328 муж. и 316 жен.; все они — крестьяне—малороссы, занимающиеся преимущественно земледелием; кроме земледелия, некоторые прихожане занимается ткачеством, а также работами на водочно—очистительном заводе, находящемся в Марковцах; этот завод, равно как и села М. и И., принадлежит графу Веймарну—Лидерсу. Существующий в М. храм во имя Св. Арх. Михаила — каменный, однокупольный, покрытый листовым железом. Построен в 1833 г. на средства помещика графа Лидерса и прихожан. Колокольня — каменная, построена в 1871 г. на средства помещика Лидерса и прихожан. Иконостас — одноярусный. В 1868 г. церковь внутри раскрашена местным свящ. Евстафием Крушельницким, который написал до 10—ти икон. В приписном с. Ивонинцах храм — в честь Покрова Божьей Матери, деревянный, однокупольный, покрытый листовым железом. Храм этот построен в 1718 г. В 40—х годах XIX в., при свящ. Феофане Юркевиче, он поднят на каменное основание, а в 1855 г. собственноручно расписан свящ. Е. Крушельницким. Церк. земли: в М. — усад. 1 дес. 1966 саж., пахот. в 3 смен. 30 дес., сенок. 728 саж.; в И. — усад. 1 $\frac{1}{2}$ дес., пахот. в 3 смен. 24 дес. и сенок. 8 дес. Дома для священника и псаломщика есть. Церк.—прих. школа в М. открыта в 1881 году; помещается в собств. деревянном здании. В Ивонинцах школа грамоты существует с 1881 г.; помещается она в церковном доме.

МЕДЖИБОЖ (інаше МЕЖИБУЖЬЕ) м., розположено в 16 вер. от уездного города Летичева на сев.-зап. и в 18 вер. от жел.-дор. ст. Деражня, при слиянии двух речек Буга и Бужка, отчего оно и получило свое название. Южное забужское предместье М. составляет приписная д. Трибуховцы, а к сев.-вост. от местечка находится другое предместье — Ставница, составляющая самостоятельный приход. М. принадлежит к лучшим и наиболее упорядоченным местечкам Подолии; местоположение его довольно красиво; некоторые улицы вымощены; среди местечка высится каменная ратуша с несколькими десятками каменных лавок, древнее здание еврейской синагоги, римо.-катол. костел. Некоторые каменные дома своєю архитектурою несомненно указывают на давность своєї постройки. В местечке есть почтово-телеграфное отделение, станова квартира, волостное правление, две аптеки. Кроме еженедельных базарных дней, здесь бывает три годовых ярмарки — 6 января, 6 и 31 марта.

Лучшим украшением М. служит древний величественный замок на мысе, образуемом течением речек Буга и Бужка, сохранившийся в первобытном своем виде, несмотря на различные разновременные даваемые ему назначения. Замок расположен на скате, отчего высота его не везде одинакова; самая высокая его сторона, северная, достигает 10-ти сажень. Занимая площадь почти в 300 кв. саж., в плане замок имеет форму усеченной пирамиды с башнями по углам; стены каменные, зубчатые, унизанные бойницами. С внутренней стороны к стенам примыкают постройки флигеля, в которых в настоящее время помещаются квартиры высших местных военных властей, офицерское собрание и т. п., а посредине — замковая церковь. Слева и справа замок омывается двумя реками, а от местечка отделяется довольно глубоким рвом, через который перекинут каменный мост.

В двух верстах ниже по течению р. Буга на полуострове видны следы другого замка, от которого ныне сохранилась только часть фундамента, а также валы и каналы, окружавшие замок. По преданию, здесь расположен был лагерь Семиградского князя Ракочи, для прикрытия которого и были воздвигнуты земляные укрепления. Потом на этом месте, как совершенно недоступном, был построен замок, получивший название замка Ракочи. Неизвестно, по каким причинам он пришел в разрушение, но стены и две башни окончательно разобраны, говорят, около 1820 г. каким-то Пухальским, управляющим имениями князя Чарторыйского. По дороге в с. Волосовцы есть группа курганов.

Первые исторические сведения о Меджибоже начинаются с XII в., когда он, вместе с определенными ему поселениями, составлял один из княжеских уделов под наименованием Побожья или Побужья. По свидетельству Воынской хроники, он в 1146 г. принадлежал Святославу, сыну Киевского великого князя Всеволода Ольговича, а в 1151 г. отдан был в удел от Киевского князя Изяслава сыну Юрия Долгорукого — Ростиславу. В начале XIII в. М. находился во владении Галицких князей, которые бесправно завладели Луцким замком, доставшимся в наследство Ярославу Ингваровичу от дяди его Мстислава Немого. После возникшей по поводу этого войны Ярослав Ингварович принужден был отказаться от своих прав на Луцк, но взамен этого получил в удел Меджибож и Перемышль. В XIII в. М. подпал под власть татар. По изгнании из Подолии татар великим князем литовским Ольгердом, Подолия и Луцкая область были присоединены к Литовскому княжеству и управление ею поручено князьям Кориатовичам, которые начали строить в Подолии новые замки и возобновлять старые, в том числе и Меджибожский. В 1366 г. Ольгерд передал Луцкую область с Меджибожем и несколькими другими замками брату своему Любарту.

В конце XIV в. М. в числе других городов западной Подолии уступлен был литовским князем Витовтом польскому королю Владиславу Ягайлу, который пожаловал его краковскому воеводе Спытку из Мельштына, но по смерти последнего М. опять был возвращен Витовту. С окончательным присоединением Подолии к Польше, Меджибожский замок, как стоявший над

«Черным шляхом», по которому обыкновенно вторгались вглубь Подолии татары, сделался главным опорным пунктом в борьбе с этими степными хищниками. Как королевский, замок был отдаваем так называемым пограничным старостам, т. е. лицам, которые должны были отражать нападения татар. С этого времени летописные хроники упоминают о М. только в тех случаях, когда он делается театром военных действий или жертвою неприятелей. В 1451 г. староста Меджибожский Матеаш, собрав наскоро войско и соединившись с Зиньковским старостою Яном Лащем и Летичевским — Яном Немцем, настиг татар под Тереховлем, в ночном сражении совершенно разбил их, отобрал всю награбленную в Подолии добычу и освободил несколько тысяч пленных. В 1507 г. каштелян Львовский Ян Каменецкий, после трехдневного отдыха в М., вместе с Винницким и Брацлавским старостами дал большое сражение в окрестностях М. татарам, которых было положено на месте более 2000. В 1515 г. Подольский воевода Ян Тарновский, преследуя татар после нанесенного им поражения под Тереховлем, вторично разбил их в окрестностях Меджибожа.

В следующем году татары вновь сделали набег на Подолию и обложили Меджибожский замок, обороняемый в это время каштеляном Каменецим Станиславом Лянцкоронским; после неудачных попыток овладеть замком татары принуждены были снять осаду и отступить. Меджибожу пришлось выдержать осаду многочисленной татарской орды еще в 1566 г., когда небольшим замковым гарнизоном командовал храбрый гетман Николай Сенявский, заставивший татар отступить от замка, хотя ими сожжено было много окрестных деревень. В эту пору, очевидно, М. принадлежал уже Сенявским, так как скоро, в 1581 г., Рафаил Сенявский, каштелян Каменецкий, построил в замке каплицу; брат же его, гетман Николай Сенявский, владевший М. раньше Рафаила, покровительствовал кальвинизму и даже держал здесь особого проповедника Фому Ходовского, который в 1559 году перешел в другое имение Сенявских — Бржезаны. Знаменитый род Сенявских оценил важное стратегическое положение М., укрепленного самою природою, лежавшего в полосе татарских загонов и в районе крестьянских и казацких восстаний.

Всякий раз совершенствуя Меджибожские укрепления, они сделали из него почти неприступную твердыню, которую обходили не только мелкие татарские загоны, но даже и значительные их отряды. Так, в 1615 г. не посмел даже приблизиться к М. крымский хан Дзямь-Гирей, вторгнувшийся в Подолию с 100-тысячною ордою и опустошивший весь этот край и Воынь. В 1621 г. М. отдан был в пожизненное владение ротмистру Хмелецкому. При польских королях Стефане Батории, Сигизмунде III и Владиславе, М. занимает выдающееся положение среди других населенных мест Подолии также по числу жителей в нем, так как окрестная шляхта, убедившаяся в неприступности этой крепости, под защитою ее спешила строить домов, которые могли бы служить убежищем в военное время для шляхетских семейств. С увеличением населения поднялось и торговое значение местечка; армянские и греческие купцы-колонисты настроили здесь много магазинов и складов для произведений Востока, имевших сбыт в соседнюю Воынь и Украину, а местные производители наполнили базары ютхом, сафьяном и касторовыми шляпами, которые изготовлялись здесь еще даже в 1828 г. В это цветущее для М. время здесь насчитывалось несколько десятков тысяч населения. Но скоро вспыхнувшие повсеместно казацкие восстания в XVII в, принудили М. разделить несчастную участь других местечек Подолии, тем более, что он вместе с Баром и Летичевом в ту пору составлял как бы демаркационную линию, за которою народные волнения мало находили себе пищи, вследствие, между прочим, установившихся здесь издавна патриархальных отношений между помещиками и крестьянами. Вследствие этого М. очутился в первой боевой линии, к которой прежде всего выдвинуты были как польские отряды, так и полки восставших казаков, а потому ему суждено было принять и первые удары воюющих сторон. При первых признаках враждебных действий со стороны казаков,


князь Иеремия Вишневецкий стал преследовать казацкие отряды и некоторое время оставался неподалеку М., возле Ново-Константинова; но как только он оставил Подолию, казаки заняли Меджибож, хотя пощадили его из уважения к владельцу Сенявскому, вероятно, по предварительному заступничеству казацкого союзника, предводителя татар Тугай-Бея, который был лично обязан отцу меджибожского владельца, Прокопу Сенявскому, некогда облакавшему его, когда он попался в плен, и отпустившему в Крым с подарками.

Но незадолго до сражения под Пилявой Меджибожский замок вновь подвергся блокаде одного из казацких предводителей — Максима Кривоноса, которому гетман Богдан Хмельницкий назначил здесь соединение со своим войском; однако казакам не удалось взять замок, в котором заперся комендант Корф с немцами, зато они совершенно опустошили местечко и перебили много жителей; подоспевший отряд Лянцкоронского принудил казаков отступить. В этом же году произошло несчастное для поляков сражение под Корсунем; в числе захваченных в плен магнатов оказался и меджибожский владелец Иероним-Адам Сенявский, но предводитель татар Тагай-Бей, в знак признательности к его отцу, отпустил пленника с 40 человеками прислуги; совершенно ограбленный по пути татарами, Сенявский возвратился в М. в одной сермяге и длинной рубашке.

В 1649 г. Сенявский занял М. своим полком, к которому присоединились еще пешие полки Латальского; между тем главные силы поляков расположились под Збаражем. Один из полководцев, Николай Остророг, советовал перенести лагерь под Константинов, где Меджибожский замок мог бы служить опорой; но пока в польском стане шли об этом препирательства, Меджибожские полки Латальского и Сенявского были выведены проходившим мимо со своими отрядами Николаем Фирлеем; в тот же день Меджибожский замок без боя заняли казаки и татары, которые совершенно разорили и выжгли местечко.

По Збаражскому договору М. остался за Сенявскими, но как только в следующем же году возобновилась война, Меджибожский замок был занят гетманом Богданом Хмельницким, который отсюда направлялся под Каменец. Последний раз Хмельницкий был в М. в 1653 г.; отсюда он отправлял послами полковников Антона Киевского и Данила к польскому королю Яну-Казимиру, стоявшему в то время лагерем на Глинянских полях. По смерти Хмельницкого опять перешел во владение Сенявских; Иероним-Адам Сенявский умер еще молодым в 1649 г., оставив наследником малолетнего сына Николая-Иеронима, опеку над которым поручил своей жене Елизавете из дома Потоцких и ее отцу, графу Станиславу Ревера-Потоцкому. Опекун предпочитал проживать в имении внука и за это время возобновил и сильно вооружил Меджибожский замок, которому пришлось еще сыграть свою роль в 1657 г., когда Подолия подверглась нашествию Семиградского князя Георгия Ракочи. Разбитый два раза соединенными силами Чарнецкого, Потоцкого, Яна Собесского, Любомирского и Сапеги в битве под Красником и Магеровым, Ракочи, преследуемый польскими войсками, окопался в окрестностях М., где в укрепленном стане расположились против него и польские войска. Получив известие, что значительные силы татар приближаются к границам его владений, Ракочи начал переговоры с поляками о мире через своего уполномоченного Микеша, и договором, подписанным в лагере под М., обязался сдать оружие и уплатить военную контрибуцию полякам и их союзникам — татарам.

Через два года, в 1659 г., при начале войны царя Алексея Михайловича с Польшею, один из русских отрядов под начальством Шереметьева некоторое время блокировал М., но принужден был отступить. В 1666 г. М. подвергся нападению татар, которые однако встретили здесь такой отпор, что ни в 1668, ни в 1669 гг. не посмели повторить нападения на замок, хотя и бродили чуть не по всей Подолии; так же неудачной была осада М. значительным татарским отрядом и в 1671 году, накануне вторжения в Подолию турок. Только в 1672 г. этот замок должен был покориться туркам;



Меджибіж. Фортеця. Мал. Н.Орди.

говорят, что его взял крымский хан Менгли-Гирей, который со своею ордою и казаками гетмана Петра Дорошенка спешил под Каменец на помощь турецкому султану Магомету IV; но гораздо вероятнее, что М. уступлен был туркам без боя по Бучацкому трактату.

Затем в местечке и замке поставлен был отряд литовских татар, известных под названием «липков», с предводителем их каким-то Тарасовским; последний, поддерживаемый каменецким пашою Галилом, стал просить у султана назначения его эмиром и разрешения построить в М. мечеть, но султан отклонил это ходатайство под предлогом неизвестности того, сколько времени Меджибожу суждено оставаться под властью турок. Действительно, в том же году Николай Сенявский вместе с Тарлом, отбивши турецкий обоз с провиантом, направлявшийся в г. Каменец, попутно осадил М., овладел им и перебил всех татар-липков, бывших в замке, за исключением предводителя их Тарасовского, успевшего спастись бегством.

В 1674 г. некоторое время пробыл в М. Ян Собесский, выступивший против Бара. Вероятнее всего, что Николай Сенявский удерживал М. в противность Журавинскому договору 1677 г., так как Порта несколько раз требовала возврата ей М. и даже сделала на него нападение в одно время с осадой Немирова. Но так как Сенявскому пришлось принять участие в походах короля Яна III и оставить М. на произвол судьбы, то очень возможно, что турки снова овладели этим замком — тем более, что в 1684 г. Сенявский умер. Во всяком случае, несмотря на кратковременное пребывание в М. турок, они успели построить здесь мечеть и реставрировать замок в восточном вкусе; главный корпус его с внутренней стороны двора украшен изваяниями в турецком стиле, которые сохранились до настоящего времени; от того времени остались также в трех различных пунктах местечка три каменных столба — из которых два в предместьи Трибуховцах — назначение коих осталось неизвестным; говорят, что они были украшены изображением луны.

По смерти Николая Сенявского М. достался последнему потомку из этой фамилии по мужской линии — Адаму-Николаю Сенявскому, гордому магнату, мечтавшему о польской короне, в искании которой он провел всю свою жизнь и вел братоубийственную войну. По смерти последнего Сенявского в 1726 г. весь Меджибожский ключ достался его дочери Софии, вышедшей в первый раз замуж за гетмана литовского Станислава Денгофа, а по смерти его в 1730 г. вторично за князя Августа-Александра Чарторыйского, воеводу русского. Так как последний принадлежал к партии, настроенной против избрания короля Августа III, поддерживаемого русским Правительством, то М. в 1734 г. подвергся осаде со стороны русских войск и был взят ими. Затем М. делается центральным местом имений князей Чарторыйских, которые состояли из ключа Грановского, Николаевского и Меджибожского и в конце XVIII в. насчитывали в себе 65 сел и 4

местечка. Чарторыйские в непродолжительное время заселили опустошенные поселения и привели их в надлежащий порядок, так что скоро не осталось и следов недавнего их опустошения. Сын воеводы, князь Адам Чарторыйский, генерал земель Подольских, неоднократно проживал в Меджибожском замке, где около него постоянно теснилась толпа польской шляхты, мечтавшей о восстановлении Польши. В 1790 г. здесь целый год пребывал со своим отрядом польский патриот Тадеуш Костюшко.

Последний раздел Польши в 1793 г. произошел в такое время, когда Адам Чарторыйский с семьей гостил у родных в Вене; его Меджибожский ключ был конфискован, но в 1795 г. Императрицею Екатериною II опять возвращен сыновьям князя Чарторыйского — Адаму и Константину, служившим в Петербурге офицерами в гвардейском полку. Но Чарторыйские не сумели оценить царской милости. Когда возник польский мятеж 1831 г., в нем принял участие и князь Адам Чарторыйский, за что был лишен княжеского и дворянского достоинств, а имения его, в том числе и М., снова конфискованы, причем М. был обращен в военные поселения, существовавшие здесь до освобождения крестьян в 1861 г. Когда в 1868 г. решено было перенести в М. из Винницы лагерные сборы войск всех родов оружия, в распоряжение Военного Министерства был сделан отвод земли на правом берегу р. Буга, в количестве 996 десятин. Уже в 1869 г. здесь находились в сборе в продолжение одного месяца две пехотные и одна кавалерийская дивизии с их артиллериею, а затем в последующие годы в М. перебивали почти все войска Киевского округа. С перемещением сюда на постоянные квартиры в 1880 г. штаба пехотной дивизии, полки последней ежегодно собираются в М. для летних военных занятий.

С этого времени начал обстраиваться и Меджибожский лагерь, в котором теперь есть много красивых строений, придающих ему вид города. Во время летних маневров войск в Меджибожском замке часто останавливались Императоры Николай I и Александр II. Потребности лагерной жизни массы войск едва удовлетворяются произведениями местного населения, которое развило в себе некоторую предприимчивость и научилось из всего извлекать себе доход а потому живет безбедно; мещане занимаются ремеслами — кожевным, ткацким, сапожным, плотничьим, малярным и др., а также меновою торговлею, а крестьяне, живущие в предместьи Трибуховцах, — земледелием и садоводством, которое в их экономическом быту играет видную роль; фрукты целыми сотнями подвод отправляются на вокзал для перевозки в столицы и другие города, не считая значительного расхода их на месте.

Православных прихожан собственно в Меджибоже 250 муж. и 282 жен., в том числе 170 муж. и 205 жен. мещанского сословия и 32 муж., 29 жен. крестьян; в д. Трибуховцах 771 муж. и 770 жен., из которых только 10 д. об. п. мещан, а остальные — крестьяне; католиков сравнительно с православными незначительная часть. Приходская Св.-Успенская церковь, как видно из надписи над южными дверьми ее, построена в 1669 г.; она — каменная, однокупольная, с отдельно стоящей колокольнею. Иконостас в церкви четырехъярусный, сооруженный в 1805 г., а затем обновленный в 1880 г., кроме наместной иконы Богоматери, которая почитается среди населения за чудотворную и украшена 34-мя привесками. До половины XIX в., кроме главного престола, в этом же храме на хорах существовал придельный престол в честь Воскресения Христова, как о том свидетельствует и визита 1798 г. Судя на основании позднейшей приписки в конце этой визиты и народного предания, в 1848 г. в эту часть храма ударила молния, повредившая своды этого придела и престол, а возникший от того пожар уничтожил обстановку придельной церкви, вследствие чего она была упразднена; поврежденный молниею свод остается без ремонта до настоящего времени.

С 1844 г. к Меджибожскому приходу приписана Св.-Иоанно-Богословская церковь д. Трибуховец, бывшая до той поры самостоятельной. Она сооружена старанием прихожан в 1818 г. на

месте старой церкви. Этот храм — каменный, однокупольный, с отдельно трехъярусною колокольнею, которая построена уже в 40-х годах, во время военных поселений. От старой церкви остался только трехъярусный иконостас резной работы, с наместными иконами в медных ризах и под стеклом. Меджибожская церковь пользуется доходами от найма двух каменных лавок в церковной ограде и дома.

Церковная земля имеется только в д. Трибуховцах, в количестве: усад. 1 дес. 800 саж., пахот, в 3-х смен. 45 дес. 304 саж. и сенок. 9 дес. 400 саж. Эта же церковь имеет 100-рублевый вклад на вечное поминовение почившего священника Иоанна Кривицкого. Для священника дом есть при Трибуховецкой церкви, построенный еще в 1844 г., а для церковнослужителей — помещение при Св.-Успенской церкви М. в церковной ограде, построенное в 1880 г.

В 1819 г. в М. основана была князем Адамом Чарторыйским поветовая школа, помещавшаяся в замке. После конфискации М. эта школа была закрыта, но в 1838 г. вместо нее основано здесь дворянское училище, которое впоследствии также было упразднено. В 1869 г. устроена была сельская школа, преоб-



Портрет Устима Кармалюка роботи Василя Торпініна.

разованная в 1871г. в министерское одноклассное народное училище, которое перенесено в предместьи Трибуховцы, где остается и по настоящее время, имея собственный дом и около 3-х десятин земли, а в м. Меджибоже с 1898 г. открыта школа грамоты для девочек. В местечке есть римо.-католический костел в честь Св. Троицы, готической архитектуры, крестовидный, 10-престольный, построенный в 1632 г. Генрихом Сенявским; каменная колокольня сооружена в 1812 г. кн. Чарторыйским; прихожан числится 1516 д. об. п.

До 1586 г. здесь был костел деревянный, но по ветхости разобран. Каштелян Каменецкий Рафаил Сенявский построил в том году римо.-католическую часовню в замке, в которой совершались богослужения до постройки теперешнего каменного костела. Тот же владелец отпустил на содержание этого костела доходы

с с. Русановец, не считая многих других угодий. В 1760 г. при костеле открыто братство, утвержденное папою Климентом XII и существующее до настоящего времени. В главном алтаре есть икона, изображающая группу патронов фамилии Сенявских и Чарторыйских — Иеронима, Николая, Рафаила и Адама, а вверху образа — герб Сенявских. На кладбище есть римо.-катол. каплица.

Кроме указанных православных церквей, в М. есть еще Св.-Николаевская полковая церковь 36-го Ахтырского драгунского полка, помещающаяся в замке и переделанная в византийском стиле из бывшей замковой римо.-катол. часовни. При въезде в с. Трибуховцы недавно, в 1895 г., построена еще другая полковая церковь — Св.-Георгиевская — для постоянно квартирующего в М. 48-го Одесск. полка.

НОВО-КОНСТАНТИНОВ м., расположено на правом берегу р. Буга, у самой границы Летичевского уезд., при почтовой дороге из Летичева в Хмельник. Через местечко протекает небольшой ручей Телухня, здесь же принимающий в себя еще два ручья впадающих в р. Буг. На противоположном берегу Буга лежит с. Кудинка Летич. уезд. Местечко раскинулось на низменности, которая к югу немного повышается. Почва частью глиниста, частью черноземная с примесью песка. Жителей в Н.-К. православных об. п. 1299, католиков около 600 д. и евр. до 3000 д. В местечке есть костел, синогога, еврейские молитвенные дома, тел.-почт. отделение, аптека и врач, вальцовая и водяная мельницы, кирпичный и черепичные заводы; годовых ярмарок 12, базарных дней 52.

По преданию, первоначально местоположением Н.-К. был противоположный берег р. Буга, при впадении речки Дехтярки, которая была во многих местах запружена, отчего окрестности и теперь носят название «Ставки». Существовавшее здесь местечко называлось Константиновым. На месте первоначального заселения остались ямы и откапываются камни от построек, узорчатые кирпичи и разный мусор. Н.-К. принадлежал в конце XVI в. знаменитым князьям Острожским. В 1600 г. ему даровано было Магдебургское право. Вскоре местечко было разорено татарами, вследствие чего его привилегии были вновь подтверждены в 1623 г.

Около 1665 г. владельцем Н.-К. был каштелян галицкий Александр Цетнер. В XVIII в. имение составляло собственность Ржевусских — сначала Михаила (в 1764 г.), а потом Казимира (в 1776 г.); последний в 1781 г. угодил здесь обедом польского короля Станислава Августа на обратном пути его из Каменца в Варшаву. От Ржевусских имение перешло в конце XVIII в. к князю Чарторыйскому, который продал его Ярошинским, а в 50-х годах текущего столетия перешло к князю Кочубею, который продал его в числе других имений в 1898 г. Крестьянскому Земельному Банку; последний предназначил земли к продаже крестьянам.

В 1848 г. помещиком Ярошинским заложен был в честь родившегося сына Антония поселок в 4-х вер. от Н.-К., при почтовой дороге в Летичев, на самой границе этого уезда, и назван Антоновкою; населен был крепостными Ярошинского из других имений и приписан к церкви Н.-К. О старых церквях в местечке известно только, что в конце XVIII и начале XIX вв. здесь было два прихода и две церкви: Св.-Николаевская на месте теперешней, с сев.-вост. стороны ее, и Св.-Успенская при выезде к Летичеву; обе были деревянные и очень бедные. В 30-х годах два прихода соединены; в 1842 г. Св.-Успенская церковь по ветхости разобрана; старое церковиче ее с каменными крестами окружено земляным валом, теперь значительно осунувшимся, и служит в базарные дни ярмарочную площадью. Сюда с 1892 г. бывает ежегодно крестный ход. Св.-Николаевская церковь просуществовала до 1851 г., т. е. до постройки теперешней.

Существующий теперь в Н.-К. каменный однокупольный храм построен на средства прихожан в 1851 г. и посвящен в честь Успения Богородицы, формою — крестовидный; совместно с ним каменная колокольня. Иконостас — четырехъярусный, с



Залишки валів укріплення Ракоці. Сучасне фото.

резьбою, сооружен на средства прихожан в 1862 г. взамен старого холщевое. Много церковных вещей и сосудов пожертвовано бывшему владельцу имения княгинею Дариною Евген. Кочубей, а от княжеского уполномоченного Феодора Енько-Даровского имеется икона Успения в серебряной ризе. В храме есть местно чтимая икона Божьей Матери, помещенная на горнем месте Церковной земли разных угодий 108 дес. 1915 саж. Причт. постройки сооружены в 1888 г. на средства помещика.

С 1860 г. в Н.-К. существовала церковная школа и в 1871 г. преобразована в министерское одноклассное училище; кроме того, есть теперь еще школа грамоты для девочек. В 1891 г. открыта школа грамоты в д. Антоновке, помещающаяся с 1895 г. в собственном доме. В 1897 г. открыта Комитетом Попечительства о народной трезвости народная чайная и читальня при ней. В Ново-Константинове есть римо.-катол. костел во имя Св. Анны, построенный в 1788 г. графом Ржевуским; прихожан к нему 2496 д. об. п.; на кладбище есть римо.-катол. каплица.


ПОПОВЦЫ с., расположено на правом берегу р. Буга, в 10 вер. на сев.-вост. от уезд. г. Летичева. Местность безлесная, здоровая; почва — суглинок. В окрестностях села добывают известь. Известия о П. имеются от XVI в.; в начале этого века село принадлежало Ляшку Поповскому, от которого было выкуплено в 1538 г. королевой Боной, а Ляшку взамен Поповец даны были пустоши «Кудинки» и «Кошуковец»; затем П. входили в состав Барского староства. При Императрице Екатерине II они были подарены графу Моркову, а от него перешли к князю Голицыну, которым построена в П. церковь в 1857 г. Церковь эта — каменная, однокупольная, крытая железом. Колокольня при ней тоже каменная. Посвящена церковь в честь Собора Арх. Михаила. Церк. земли: усад. 2 дес. 2096 саж., пахот. 57 дес. 2254 саж., сенок. и леса, отстоящих от села на 18 вер., 9 дес. 2120 саж., под хутор. 3 дес. 1117 саж. Дома для причта и службы при них новые, построенные в 1895 г. Церк.-прих. школа существует в П. с 1886 г.; помещается она в собств. здании.

РОЖНЫ с. расположено по склонам небольшой возвышенности, на правом берегу речки Кудинки, притока реки Буга. Все село состоит из одной улицы, растянутой по берегу речонки на протяжении 1½ вер.; от Летичева в 14-ти вер. на сев.-вост., а от ближайшей почт. станции в м. Ново-Константинове в 5-ти вер. на вост. Местность, занимаемую Р., нельзя назвать здоровою, вследствие вредных испарений, поднимающихся из болот, находящихся в самом селе, на месте прежде бывшего здесь пруда. Почва — глинистый чернозем, малоплодородная. Прихожан 325 муж. и 378 жен.; кроме того, католиков 7 муж. и 9 жен., и евр. 15 муж. и 14 жен. Православное население занима-

ється переважно земледелием, а в зимнее время многие — выделкою полотна. Р. принадлежали первоначально к Барскому староству, а потом составляли особое Рожнянское староство. Существующая ныне церковь в честь Покрова Пресв. Богородицы, как видно из описи 1810 года, построена в 1747 году; она — деревянная, однокупольная (до 1874 года трехкупольная). Отдельно от церкви — деревянная колокольня. В 1845 г. церковь, пришедшая в ветхость, была отремонтирована; а в 1860 г. отпущено было семь тысяч казенных денег на устройство новой церкви, но крестьяне, не согласившись строить новую церковь, ограничились только тем, что в 1862 г. на казенные деньги перекрыли как церковь, так и колокольню новою гонтою и обшалевали их с наружной стороны досками. К 1884 г. церковь опять отремонтирована: поднята на каменное основание и вместо 3-х куполов устроен один. Иконостас — пятирусный; в церкви есть чтимая, как чудотворная, икона Божьей Матери, написанная на мраморе и помещающаяся в алтаре на горнем месте. На киоте этой иконы следующая надпись: «Мати Богу и двамъ, имъй мя во Своей благодсти». Предание говорит, что описываемая икона явилась в колодце. В день Свв. Ап. Петра и Павла ежегодно бывает стечение народа на поклонение этой иконе. Церковной земли: усад. 3,22 дес., пахот. в 3-х сменах 41,39 дес., сенок. 10,31 дес., неудоб. 1,37 дес., всего 56,29 дес. Дом для священника деревянный, построенный на средства прихожан в 1891 г., а хозяйственные службы и дом со служб. для псаломщика построены в 1895 г. на суммы позем. сбора. Церк.-прих. школа открыта в 1865 г.; в 1889 г. для нее устроено было на средства прихожан особое здание, которое в 1895 году сгорело, вследствие чего школа помещается в старом церковном псаломщицком доме.

РУСАНОВЦЫ с., расположено на левом возвышенном берегу р. Буга, через который здесь перекинут деревянный мост, в 3 вер. к юг.-зап. от м. Меджибожа. На противоположном берегу р. Буга, не далее одной версты, на пахотных полях есть следы кладбища и окопов, которые остались от упраздненного здесь военно-поселенческим начальством села Любомирки, в котором была и своя деревянная церковь в честь Св. Великомуч. Параскевы. Р. окружены лесами, которые делают эту местность здоровою. Почва — глинистая. По документам, это поселение становится известным еще с начала XVII в., когда владелец Меджибожа Рафаил Сенявский, построивши в Меджибоже римо.-катол. костел в 1632 г., в числе других угодий отпустил на содержание его доходы с целого с. Русановец. От Сенявских это поселение осталось князьям Чарторыйским, а у последних оно конфисковано в 30-х годах в казну и обращено в военное поселение. Часть крестьян была переселена в другие места, и Р., ставши малолюдным селом, были приписаны в 1849 г. к церкви с. Голоскова, но в 1854 г. опять восстановлены в самостоятельный приход. Население состоит из крестьян-малороссов православного исповедания, числом 400 муж. и 434 жен., которые занимаются только земледелием; католиков здесь 3 д. об. п. До постройки ныне существующей церкви в Р. была деревянная Кресто-Воздвиженская церковь, неизвестно когда и кем построенная. В 1832 г. вследствие ветхости она разобрана и на месте престола поставлен каменный крест. В том же году заложен был теперешний каменный, однокупольный, совместно с колокольнею храм в честь Воздвижения Креста Господня и освящен в 1837 году. Иконостас в нем одноярусный, обновленный в 1895 г. Церковь сооружена на средства прихожан и имеет вид креста. Постройка совершилась при священнике Гаврииле Гдишицком, который происходил из дворян, нигде не обучался, перемещен был из г. Каменца и священствовал здесь 31 год, с 1806 г. по 1837 г. Церковной земли 43 дес. 475 саж., в том числе усад. 1 дес. 245 саж., пахот. 32 дес. 245 с. и сенок. 10 дес. 485 саж. Причт. помещения построены на средства прихожан в 1870 г. В Р. есть две школы: министерское народное училище, открытое здесь в 1874 г., и школа грамоты для девочек с 1897 г., помещающаяся в наемной избе.

САХНЫ с., расположено на границе Летичевского уезда, у истоков р. Згара. К юг.-вост. от Сахнов в 1 вер. лежит приписанная д. Лозны, у которой запруженный ручей образует маленькое озеро, на берегу которого раскинулись здания сахарного завода; сев.-вост. левый берег ручья занят деревнею Майданом-Сахнянским — в 3 вер. от приходской церкви; на сев.-зап. в 2 вер., в пределах уже Летич. уез., находится третья приписная деревня — Билецкое, по обе стороны ручья. В полуверсте от околицы С.



Пам'ятник Устиму Кармалюку у Летичеві.

начинаются леса, которые раньше подступали к самым жильям сахнянским. Обилие растительности и природный дренаж почвы, изрезанной по всем направлениям ярами и рытвинами, делают климат этой местности очень здоровым, что и сказывается даже во внешнем виде здешнего простолюдина. Зато овраги чрезмерно иссушают почву, состоящую из смеси глины и песка, и служат причиною частых неурожаев от засух. Приход находится к зап. от уездного города в 22 вер., а от г. Летичева в 12 вер. С. упоминаются еще в люстрации 1616 г. в качестве арендного владения дворян Сахновских, пожалованного им польским королем. В XIX в. имение принадлежало Мазаракию, затем — Пионтковским, Лазареву, а в настоящее время — жене надв. сов. Анне Петровне Сивриоглу. Население состоит преимущественно из малороссов, занимающихся земледелием. В прежнее время, при обилии лесов, здешние крестьяне гнали смолу, добывали поташ, делали стекло («гуты»), а теперь пробавляются ничтожными ремеслами и нередко конокрадством. Православных во всем приходе 1300 д. об. п.; католиков, которые водворены помещиками, в Сахнах и Лознах не более 10 д. об. п., а в Майдане-С. и Билецком их довольно значительный процент — однодворцев и шляхты на чиншевых правах. Православная приходская церковь построена в

1739 г. бывшим владельцем С. князем Иосифом Четвертинским, хорунжим брацлавским. О более ранних церквях здесь ничего неизвестно. Храм посвящен в честь Св. Ап. Иоанна Богослова, деревянный; первоначально он был о трех куполах, с «опасанем» и папертью. В 1841 г. он переделан в однокупольный; в 1896 г. стены и поврежденные молнией своды укреплены. При церкви есть деревянная колокольня, неизвестно когда построенная. В настоящее время собираются суммы на постройку новой церкви. В храме есть почитаемая за чудотворную икона Св. Николая, резная на дереве и раскрашенная красками. Церковной земли 36 дес. 1152 саж., в том числе: усад. 3 дес., пахот. 23 дес. и сенок. с кустарн. 10 дес.; остальная под погост, и кладбищем; сверх этой земли есть 1 дес. под старым кладбищем и около 5 дес. не снятой на план, но находящейся в пользовании причта более 40 лет. Церк.-прих. школа существует в приходе еще с первой половины настоящего столетия, но правильно организована только в 1888 г.; с 1898 г. помещается в собственном здании. Причт. помещения устроены на земельн. сбор в 1894–1896 гг.

СНИТОВКА м., расположено южной своей частью на равнине, а северной — на холмах при р. Волке. Приписные к нему деревни Россохи и Пилипы расположены на холмах, у подошвы которых протекает маленькая речка, впадающая в р. Волк. Все эти поселения находятся в 10–ти вер. на юг.–зап. от уездного города Летичева и в 10 вер. на сев.–вост. от жел.–дор. ст. Деражня. Местность — здоровая; почва песчаная и глинистая. Кроме вышеуказанных деревень, приписано к сему приходу село Черешенька, расположенное на холмах при р. Волке, в 3–х вер. от Снитовки. С., называвшаяся раньше, как говорит предание, «Божий–Дар», принадлежала преемственно многим владельцам: Снитовским (в XVI в.), Чарторыйским, Ходаковским, Баховскому, полковнику Стогову, греку Марантонову, графу Толстому, а теперь наследникам Анны Потоцкой.

Жителей в приходе С. 833 муж. и 900 жен., а в Ч. 328 муж. и 360 жен.; занимаются они земледелием, извозом, работами на известковых и лесопильных заводах и т. п. В окрестностях Снитовки был некогда монастырь. Приходская Св.–Михайловская церковь с., деревянная, раньше трехкупольная, а теперь однокупольная, покрытая железом; построена в 1775 г. из материала старой церкви, купленного, по преданию, в каком–то соседнем селе. В 1850 году, при ревизии преосвященного Евсевия, церковь была признана ветхою и было предложено помещику Глебовскому построить новую, каменную, на что была прислана из местной консистории грамота и план, но ни Глебовский, ни следующий за ним помещик Стогов церкви не построили, и только в 1874–1875 годах был произведен капитальный ремонт старой, именно — церковь была расширена пристройкою колокольни, вместо трех куполов устроен один, пристроена ризница и притвор с западной стороны, настлан новый пол; вместо совершенно обветшавшего трехъярусного иконостаса сооружен новый, одноярусный. Ремонт этот произведен при священниках Герасиме Георгиевском и Василии Венгрженевском на пожертвования прихожан и помещика Стогова.

Из находящихся в храме икон особенно чтится приобретенная на Афоне икона Божьей Матери, на поклонение которой собирается много крестьян 29 июня. В с. Черешеньке церковь — Св.–Покровская, деревянная, трехкупольная, построенная в 1777 г. Приход с. Черешеньки до 1876 года был самостоятельным, а с этого года, после смерти священника Феофана Юркевича (был убит), приписан к Снитовке.

Церк. земли в С.: усад. 2 дес. 215 саж., пахот. 18 дес. 2396 саж., сенок. и леса 15 дес. 2000 саж.; в с. Черешеньке — усад. 3 дес. 316 саж., пахот. 19 дес. 2035 саж., сенок. и леса 16 дес. 792 саж. Дом для священника построен помещиком в 50–х годах XIX столетия; дом для псаломщика построен в 1897 году на средства, выданные Епарх. Стр. Комитетом. Церк.–прих. школа открыта в С. в 1883 году при священнике Никандре Козловском; помещается она в собственном здании. В с. Черешеньке школа грамоты с 1887 года.



Село Требухівці. Поштова листівка початку ХХ ст.

СТАВНИЦА с., составляет сев.–вост. предместье м. Меджибожа, от которого отделяется р. Бужком, здесь же впадающею в р. Буг. Выше по течению Бужка в 2–х вер. от С. есть большой так называемый Оноставский пруд, а ниже села — Ставницкий пруд, от которых село и получило свое название. Избыток болотных испарений делает эту местность не особенно здоровою. Почва местами черноземная, а местами глинистая и песчаная. К С. приписана также Св.–Троицкая церковь м. Меджибожа и небольшая д. Головчинцы, расположенная по обоим берегам р. Буга, ниже С. в 2–х вер.

До 30–х годов XIX в. С. представляла небольшое поселение, которое входило в состав Меджибожского ключа имений Сенявских, а потом по женской линии досталось князьям Чарторыйским, у которых конфисковано после польского мятежа и преобразовано в военное поселение. Сюда же переведены были крестьяне из упраздненных военно–поселенческим начальством деревень — Головчинец и Должка, но после освобождения крестьян от крепостной зависимости переселенцы из д. Головчинец получили разрешение возвратиться на старое селище и вновь образовали исчезнувший поселок, а должецкие крестьяне так навсегда и остались в С.; теперь на месте д. Должка растет лес, среди которого раскинуты хутора бывших выходцев из Должка. Население в Ставнице и Головчинцах состоит из малороссов–крестьян, которых в С. 781 муж. и 759 жен. и в Г. 879 муж. и 852 жен., а при Троицкой церкви м. Меджибожа — из мещан, которых здесь 516 муж. и 480 жен. Таким образом, в приходе всего населения 2176 муж. и 2091 жен.

Крестьяне занимаются преимущественно земледелием, а отчасти ремеслами — плотничьим, столярным и гончарным; мещане же почти все живут ремеслами и мелкой торговлею. До постройки нынешнего храма в С. была церковь в честь Вознесения Господня, но когда и кем она была сооружена и какой вид имела, об этом теперь ничего неизвестно. В 1833 г. на средства прихожан среди села построен ныне существующий каменный однокупольный храм во имя Св. Великомуч. Димитрия, с отдельно стоявшей колокольнею, которая в 1877 г. была соединена с церковью притвором. В 1878 г. к храму пристроен северный придел, а в 1879 г. — южный; в 1889 г. старый иконостас заменен новым, двухъярусным. В церкви есть местно чтимая икона Св. Великомуч. Димитрия, украшенная металлическими привесками, сохранившаяся от старой церкви.

Приписная Св.–Троицкая Меджибожская церковь построена на средства прихожан в 1771 г. на месте бывшей здесь униатской церкви, деревянная, ветхая, во многих местах стянутая железом и укрепленная подпорками. Колокольня отдельно от нее построена уже в 1881 г. Иконостас — трехъярусный, с иконами неискусной живописи, сооруженный на средства прихожан в 1799 г., как о том свидетельствует надпись на царских вратах. Эта церковь приписана к с. Ставнице только при образовании здесь военных поселений; в настоящее время собираются деньги на постройку но–

вой. Кроме этих двух церквей, в С. есть еще небольшой каменный храм на приходском кладбище, построенный в 1896 г. на средства бывшего здесь протоиерея Севериана Якубовича и посвященный в честь Св. Духа; в склепе под этой церковью поживает прах строителя и его жены.

Церк. земли 52 дес. 1385 саж., в том числе в с., усад. 2320 саж., пахот. и сенок. 37 дес. 2112 саж. (на 6-ти десятинах пахот. есть лес редкодуб) и неудоб. 11 дес. 210 саж.; при Троицкой церкви — усад. 953 саж., под погост, и кладб. 2 дес. 590 саж. При этой же церкви есть ветхий священнический дом с постройками, купленный у бывш. священника Худзинского; в Ставице же все священнические помещения построены в 1899 г., а для псаломщика еще строится новый каменный дом. В приходе есть две церк.-прих. школы: одна в Ставице с 1889 года, а другая в Троицком приходе м. Меджибожа, открытая в 1897 г.; обе помещаются в общественных зданиях.

В районе прихода, возле приписной деревни Головчинцы, находится Головчинский женский монастырь.

СУСЛОВЦЫ с., расположено на равнине при р. Буге, разделяющем село на две части; от Летичева в 7 вер. к сев. Местность здоровая. Главным занятием прихожан — земледелие, но земельные наделы у них незначительные, а у многих и совсем нет таковых. Почва — местами известковая, местами глинистая, малоплодородная. Многие из местных крестьян ищут себе работы на каменоломнях и соседних известковых заводах, которых вблизи Сусловец очень много, а также занимаются извозом: из соседних известковых заводов они развозят известь в другие места. Всех прихожан 610 муж. и 684 жен.

В половине XVI в. С. принадлежали Хотецким, от которых перешло в состав староства Барского. В 1616 г., как видно из люстрации Гумецкого, оно входило уже в состав староства Летичевского; в конце XVIII в. было подарено графу Моркову. До 1778 г. приходская Св.-Димитриевская церковь в С. находилась на берегу р. Буга, на довольно большом расстоянии от села. Когда была построена эта церковь, сведений не сохранилось. Ныне существующая Св.-Николаевская деревянная церковь построена в 1778 г. на средства прихожан. Первоначально она была трехкупольная, крытая белой жостью, но в 1868 г. перестроена в однокупольную, взята на каменное основание, вновь покрыта жостью, а с юж. стороны к ней приделана ризница.

Церк. земли: усад. 3 дес. 141 саж., пахот. в 3-х смен. 36 дес. 381 саж., сенок. 17 дес. 96 саж., под хут. 2 дес. 2280 саж., под дорог. 240 саж., под уроч. 96 саж. Дом для свящ. деревянный, построенный на средства прихожан в 1877 г.; дом для псаломщика построен в 1893 г. на суммы позем. сбора. С 1875 г. в приходе существует министерское нар. училище.

ЧАПЛЯ с., расположено на склонах нескольких холмов, между которыми протекает небольшая безымянная речка, впадающая в р. Буг; от Летичева в 8 вер. на юг. Местность болотистая, нездоровая; почва — черноземная. Название села произошло, как думают местные жители, оттого, что в местности, занимаемой теперь селом, было очень много прудов, на которых водились во множестве цапли (по-малорос. «чапля»). Первоначально оно представляло из себя несколько хуторов, принадлежавших Шидловским. Прихожан в нем в наст. время 343 муж. и 352 жен.; занимаются они исключительно земледелием и в общем бедны.

До 1862 г. в Ч. был деревянный Св.-Троицкий храм, о существовании которого напоминает теперь каменный крест, поставленный на церковном погосте на том месте, где был престол этого храма. Нынешний приходский храм — каменный, тоже Св.-Троицкий, с отдельной при нем каменной колокольней. Постройка его начата еще в 1835 г. местным помещиком Бердяевым, но за смертью Бердяева не была закончена. Достроен храм уже при свящ. Михаиле Хотовицком в 1862 г. отчасти на его собственные средства, а отчасти на собранные по просительной

книге. Иконостас в этом храме двухъярусный. Церк. земли: усад. 2 дес. 2349 саж., пахот. в 4 смен. 29 дес., сенок. в 2 смен. 3 дес. Дом для свящ., клуня и сарай построены в 1897 году; остальные службы ветхи; для псаломщика помещений нет. До 1872 г. в Ч. священствовала фамилия Хотовицких, из коих известны Николай († 1828 г.) и Михаил († 1872 г.). Церк.-прих. школа открыта в 1880 году; помещается она в собственном здании.

ШРУБКОВ с., находится в 4 вер. к сев. от м. Меджибожа. Село раскинулось на пяти холмах и утопает в садах; кроме колодцев нет никаких других водоемов, а потому часто во время военного постоа здесь недостает воды. Гигиенические условия местности благоприятны для здоровья населения. Почва — местами черноземная, а местами глинистая и песчаная.

По преданию, Ш. первоначально назывался «Каменецкие-Хутора»; в первой четверти XVIII в. здесь был уже храм и отдельный священник. Поселение принадлежало князьям Чарторыйским, а в 30-х годах конфисковано в казну и преобразовано в военное поселение, причем сюда же переселены крестьяне из уничтоженных деревень Пронилова и Банашек. В 60-х годах Ш. перешел в ведение Палаты Государственных Имуществ. Население состоит из крестьян-малороссов; кроме одного еврейского семейства и одной семьи временно проживающих католиков, остальные все православные, числом 986 муж. и 962 жен.

Кроме земледелия и садоводства, как главных занятий местного населения, последнее промышляло прежде еще гончарством, а теперь немногие занимаются ремеслами — сапожным, плотничьим и каменщицким. Как видно из надписи на дверных косяках, ныне существующий в Ш. деревянный трехкупольный храм в честь Покрова Пресв. Богородицы построен в 1728 г. и стоял без всяких изменений целое столетие. Только в 1829 г. церковь поставлена на каменный фундамент, в 1845 г. покрыта жостью, в 1853 г. к ней пристроена колокольня, соединенная с церковью длинным притвором, в 1860 г. расширена пристройкою северного и южного приделов и ризницы, а в 1863 г. украшена новым четырехъярусным иконостасом. Церковь построена на средства прихожан, с благословения униатского епископа Леопа Шептицкого.

Была ли в Ш. церковь раньше — это неизвестно. Церковь имеет 100-рублевый выигранный билет 2-го займа, который хранится в Отделении Госуд. Банка. С 1727 г. в Ш. священствовал Дорофей Глядченко, происходивший из крепостных кн. Чарторыйского, а потом сын его Иоанн Глядченко, умерший здесь в 1761 г.; преемником его был Антоний Григорович, из дворян, священствовавший здесь до 1805 г. Дольше других прослужил на этом приходе священник Прокопий Стемпковский — с 1826 по 1875 г. Церковной земли 36 дес. 1600 саж., в том числе под погост. 300 саж., усад. с хутор. 3 дес. 1300 саж., пахот. и сенок. 33 дес. Священнические постройки спорные; псаломщический дом полуразрушен. Существующее в Ш. министерское одноклассное народное училище открыто в 1868 году. С 1897 г. есть еще школа грамоты для девочек.

ЩЕДРОВА с., расположено на левом берегу р. Буга, кроме незначительной его части, лежащей на правом берегу той же реки. Буг соединяется близ Щедровой со своим притоком Волком и образует с последним большой Щедровский пруд. Половина описываемого села расположена на низменной равнине, а половина — на возвышенности; через измененную часть его протекает и впадает в Буг незначительный приток последнего, р. Добруха. Приход лежит от г. Летичева в 3-х вер. Местность вполне здоровая; почва — черноземная. Лесов нет, лугов тоже, есть только среди крестьянских полей хутора с плодовыми и лесными деревьями. Щедрова некогда входила в состав Летичевского староства; в конце XVIII в. подарена Моркову. Всех прихожан в Щедровой муж. 400 и жен. 450. Все прихожане — малороссы, а по сословию крестьяне, исключая некоторых из временно проживающих, принадлежащих к мещанам г. Летичева и Бердичева.

Главные занятия прихожан — хлебопашество, огородничество, а также посев и обработка свеклы для местного сахарного завода; крестьяне занимаются также извозом и торговлей огородными произведениями. Большие заработки доставляет прихожанам местный сахарный завод, существующий здесь с 1873 года. Коренные жители с. Щедровой все православные; из иноверцев есть много евреев, живущих на примыкающей к селу городской (г. Летичева) земле; католики, лютеране и раскольники имеются исключительно среди служащих при заводе.

Приходский храм — деревянный, во имя Св. Ап. Иоанна Богослова, построен в 1750 году; он — трехкупольный, на каменном основании, с папертью и навесом вокруг нижнего яруса. Иконостас в храме с искусной, красивой, в виде виноградных лоз, резьбой на царских вратах, колонках и рамах икон. До 1869 года он был четырехъярусный, но в этом году иконы 4-го яруса были сняты. В 1895 году на средства прихожан и попечительства иконостас заново переделан и перекрашен. Колокольня отдельно от храма; построена она священником Гр. Трублаевичем на собственные средства в 1824 году, взамен бывшей здесь раньше деревянной колокольни, построенной еще в 1750 г. Эта новая каменная колокольня оставалась в своем первоначальном виде до 1880 г., когда на ней была сделана восьмигранная надстройка. В 1824 году с южной стороны к колокольне пристроена тем же священником Трублаевичем каменная сторожка, которая в 1890 г. на средства, ассигнованные Товариществом местного сахарного завода, внутри была перестроена так, что имеет две комнаты, сени и снаружи пристроенное деревянное крыльцо; сторожка служит теперь для ночлега церковного сторожа, предложения крестьянами заупокойных трапез и совершения треб и пр.

Церк. земли в приходе: усад. 2 дес. 2138 саж., пахот. 45 дес. 802 саж., под 2 хутор. 4 дес. 2310 саж., сенок. 2 дес. 450 саж., неудоб. 1 дес. 1475 аж. Дома со службами для причта деревянные, новые, построен. для свящ. в 1885 г., а для псаломщ. в 1892 г. Церк.-прих. школа открыта в 1861 г.; помещается в собственном здании, построенном в 1896 году.

ЮРЧЕНКИ с., расположено при речке Кудинке, впадающей в р. Буг; от м. Ново-Константинова в 7 вер. Местность здоровая; почва — черноземная. На зап. стороне села, на возвышенном берегу р. Кудинки, местность, отмеченная несколькими буграми, носит у крестьян название «Козацького стійла». В люстрации 1616 г. Ю. называются «Ладьжинцами», которыми тогда владел Ян Винницкий. В 1795 г. они даны были Казимиру Ясинскому, от которого перешли к Адаму Рациборовскому; ныне принадлежат казне. До 1869 г. приход Ю. состоял из одного только этого села, но с 1869 по 1885 г. к нему был приписан приход с Рожны, а с 1897 г. — приход Буглаи. Прихожан православных в с. Юрченках в настоящее время 310 муж. и 326 жен., в с. Бугляях 343 муж. и 345 жен.; все они — крестьяне-малороссы; кроме православных, в приходе есть еще 24 католика-малоросса. Население с. Юрченок почти исключительно занимается земледелием; на полях своих крестьяне сеют, кроме хлеба, свекловицу для Щедровского завода (12 вер.). Храм в с. Юрченках — в честь Св. Архистр. Михаила, деревянный, трехкупольный, построен в 1774 г. на средства прихожан; в 1887 г., в целях расширения храма, средняя часть его увеличена пристройкою приделов с северной и южной стороны; тогда же построена и новая колокольня. В 1860 г. при ремонте церкви устроен и новый иконостас, четырехъярусный. Всех священников в с. Юрченках с 1799 г. по настоящее время (1898 г.) было 10, причем приход часто и подолгу наблюдали соседние священники. Церк. земли: усад. 2 дес., пахот. 38 дес. и сенок. 4 дес.; земля малоплодородная. Причт. постройки ветхи.

Церк.-прих. школа в Ю. существует с 1873 г.; помещается она в особом школьном здании, построенном в 1891 г. на средства крестьян. В Б. школа грамоты открытая в 1880 г.; помещается в собств. здании.



Пам'ятни на могилі Устима Кармалюка.

ЯРОСЛАВКА с., находится в 9 вер. к сев.-зап. от м. Меджибожа, расположено на покато́й местности, которая с зап. граничит с небольшим прудом р. Вороны, иначе — Желочки, а с сев.-вос. большим озером, так называемым «Оноставским», которое образовано запрудой р. Бужка. Обилие растительности оздоравливает воздух этой местности. Почва — песчано-черноземная, довольно урожайная. По преданию, село первоначально находилось на другом месте, по склонам оврага, в полуверсте от теперешнего местоположения, и входило в состав Меджибожского ключа князей Чарторыйских. В 30-х годах XIX в. оно конфисковано в казну; с устройством здесь военного поселения, часть крестьян переведена в Херсонскую губ., а остальные переселены на теперешнее место, застроивши село по плану военных поселений. На прежнем селище теперь растут крестьянские сады. Население состоит из крестьян-малороссов православного вероисповедания, числом 762 муж. и 814 жен., занимающихся главным образом хлебопашеством и садоводством; подспорьем служит плетение корзин из камыша, которые изготовляются почти в каждом доме и целыми партиями сбываются либо на месте скупщикам, либо на ярмарках в Волинской губ.; кроме того, многие занимаются ремеслами — ткацким, сапожным, портняжным, плотничьим и кузнечным. Ныне существующий в Я. деревянный трехкупольный храм в честь Рождества Христова построен иждивением прихожан в 1754 г. — по преданию, на месте сгоревшей старой церкви — и освящен в 1756 г. проскуровским деканом Антонием Жуковским. В 1853–1854 гг. церковь поднята на каменный фундамент и к ней пристроена деревянная колокольня; в 1883 г. переделаны купола, в 1889 г. церковь расширена пристройкою северного и южного приделов, а в 1892 г. украшена новым трехъярусным иконостасом. Церк. земли 61 дес. 1448 саж., в том числе усад. и леса 10 дес. 200 саж., пахот. и сенок. 45 дес. 860 саж., под болот. 3 дес. 2028 саж., под погост, и двумя кладб. 2 дес. 580 саж. Священнический дом построен в 1874 г.; псаломщический — ветхий. Школа, существовавшая в Я. с 1860 г., в 1875 г., преобразована в министерское одноклассное народное училище; кроме того, в 1897 году здесь устроена церковная школа грамоты для девочек, помещающаяся в церковной сторожке, которая построена в 1889 г.

Новоушицький район

БОРСУКОВЦЫ с., розташоване з західної сторони на рівнині, а з східної по откосам верхів'їв оврага, образуемого незначительними ручьями, притоками р. Дністра, от которого отстоит в 8–10 вер.; от Новой Ушицы в 17 вер., от жел.-дор. ст. Романковцы в 30 вер. Климат местности сухой и здоровый. Почва — суглинистая, частью даже песчаная; чернозем изредка. Приход Борсуковецкий состоит из с. Борсуковец и приселка Поповки. Борсуковцы получили свое название, как объясняет народ, оттого, что некогда эта местность покрыта была дремучим лесом, в котором водились в большом количестве зверки борсуки. Поповка — бывший в старые времена хутор священника. Население православное (848 муж. и 907 ж.); в приходе нет католиков, кроме двух семейств помещиков. По народности все прихожане — малороссы; главное занятие жителей — хлебопашество; но так как земельные наделы слишком малы, а земля малоплодородна, то большинство крестьян с наступлением весны отправляется на заработки в Бессарабскую губернию и там проводит весну, лето и осень; кроме хлебопашества, население занимается садоводством, огородничеством, плотничеством и каменщицеством. Б. — поселение старое; оно в 1443 г. было дано вместе с Бакотою и Ольховцем некоему Шуковскому. Нынешний храм в Б. — деревянный, трехкупольный крестовой формы, посвящен в честь Успения Божией Матери, построен в 1767 году. Церк. земли 45 дес. 735 саж., в том числе усад. 1 дес. 1383 саж. Первым известным нам священником прихода (с 1729 г. был Григорий Бабло; из священствовавших в сем приходе наиболее потрудился священник А. Гредынский. Церк.-прих. школа существует с 1885 г. и помещается в общественном здании.

БРАЙЛОВКА с., розташоване при р. Калюсе, по обоим сторонам її, в 3–х вер. на сев. от города Новой Ушицы. Почва на запад черноземная, а в других местах песчаная и каменистая. Первое упоминание в актах об этом поселении находим под 1629 г.; в это время Браилов назывался иначе еще — Чолковскою Слободою по близости расположения с. Чолковец, ныне Цивковец, и принадлежал к королевским имениям Каменецкого староства. В 1795 г. Браиловка, числившаяся в составе особо выделенного Кучского староства, дана была Императрицею Екатериною II д. т. сов. Ст. Феод. Стрекалову, а затем чрез покупку стала собственностью Стаднических. Ныне православных в Б. 638 муж. и 647 жен., католиков 67 д. и евр. 8 душ об. п. Прихожане занимаются по преимуществу земледелием; некоторые занимаются сапожничеством и плотничеством. Нынешняя церковь в Б. — в честь Покрова Пресв. Богородицы, каменная, довольно обширная, построена в 1820 г. местным помещиком Ксаверием Стадническим, как об этом свидетельствует надпись на церковных дверях. Расположен храм на высокой горе, так что к нему неудобно не только подъехать, но и подойти. Раньше этой церкви в Б. была деревянная трехкупольная церковь, также в честь Покрова Пресв. Богородицы, устроенная в 1740–1748 гг. Около половины XVIII в. она была убогою внутренним убранством и утварью. Эта старая церковь была не на том месте, где теперь стоит храм, а на противоположной горе за речкою. На старом церковнице поставле-

на каплица. В новой церкви в 1871–1872 гг. при священнике Струцинском были увеличены окна и расширено здание чрез пробивку стены. Церк. земли 50 дес. 949 саж., в том числе 3 дес. усадьбы и 14 дес. 1905 саж. сенокоса; остальная земля — пахотная в трех участках. Причт. помещения устроены на позем. сбор. Церк.-прих. школа с 1882 г., помещается в собственном здании с 1896 г.

БУЧАЯ с., розташоване на левому березу речки Ушицы, на холмі, прорезываемом двумя глубокими оврагами, в которых находятся прекрасные колодцы; от Нов. Ушицы к юго-западу в 15 вер.; ближайшая жел.-дор. ст. Романковцы в 30 верстах. Находящиеся возле села леса, а в селе ручьи и родники делают местность эту здоровою; почва черноземная, по местам глинистая. Приход состоит, кроме с. Бучаи, из дер. Загорян и маленького приселка Сандолины или собств. Санкт-Долины; последнее название дано владельцем той местности Мархоцким, известным строителем «Миньковецкого паньства» (государства). Население православное (916 муж. и 895 ж.); есть одно семейство католиков. Жители занимаются хлебопашеством, садоводством и ткачеством. Б. — поселение древнее; оно встречается в грамоте князя Феодора Кориатовича 1388 г., а также в налоговом списке 1493 г. Храм, существовавший еще в 1743 г., старанием б. священника Иоанна Дверницкого расширен в 1853 г., с устройством нового иконостаса; посвящен имени Св. Троицы. С 1896 г. существует храм в с. Загорянах в честь Св. Великомуч. Параскевы. Оба храма — деревянные. Храм в с. Бучае обнесен высокою каменною оградой, устроенною на средства б. священника П. Белинского, который священствовал с 1865 г. по 16 ноября 1888 г. и был любим, уважаем как прихожанами, так и окружным духовенством. Церк. земли 76 дес. 1796 саж., в том числе усад. 14 дес. и пахот. 61 дес. Причт. помещения деревянные. Церк.-прих. школа существует с 1861 г. и помещается в собственном здании.

ВАХНОВЦЫ с., розташоване возле речки Ушицы на склоне горы; уездный город Н. Ушица в 25 вер. на северо-восток. К Вахновецкому приходу принадлежит половина дер. Губарева, розташованой на той же горі, что и Вахновцы. Почва местности (и села, и деревни) черноземная; во многих местах, у косоголов, чернозем с примесью песка. Вся местность вообще весьма здоровая, так как своим расположением на холмистой покатоности дает возможность частым ветрам беспрепятственно приносить постоянно свежий воздух; та же покатоность не дает воде нигде собираться и застаиваться. В селе много садов. Местность Губарева не в таком выгодном положении, вследствие загрязнения и небрежного содержания колодцев. Все население прихода состоит из крестьян-собственников; все они — малороссы, православного вероисповедания (638 муж. и 595 жен.); кроме того, проживает еще 4 семейства евреев. В. встречаются в истор. документах с конца XV в. (в налоговом списке 1493 г.). Храм во имя Св. Архистратига Михаила первоначально в XVIII в. был деревянный, трехкупольный, но после сильной бури (около 1770 г.), сорвавшей эти купола, при исправлении крыши был возведен лишь один купол. Существующий ныне приходский Михайловский храм каменный, построен в 1858 г. За прошедшее столетие (1795–1895 гг.) священствовало в этом приходе 4 лица: Илья Гадзинский, Иоанн Ильич Гадзинский (34 года), Григорий Он. Глустовский (19 л.), зять предшественника, и Максим Мих. Пашковский (45-й год), зять Глустовского. Церк. земли: усад. 2 дес. 1172 саж., пахот. 34 дес., сенок. 18 дес. Причт. помещения ветхи. Церк.-прих. школа существует с 1862 г.; имеет собственное здание.

ГЛЕБОВ (ГЛИБОВ) с., в 12 вер. к сев.-зап. от г. Новой Ушицы, розташован на скате двух холмов и в овраге, по которому протекает ручей Свиноуха, впадающий в р. Ушицу. К приходу Г.

приписаны деревни: Мириевка на сев.-зап. от Глебова, при речке Мириевке, Джуржевка на сев.-зап. от Г., при р. Ущице, и Глебовская Гута. Жителей в приходе православных 1260 муж. и 1269 жен., католиков 146 д. об. пола и евр. 50 д. Прихожане — крестьяне, занимаются хлебопашеством, а также разработкою фосфоритов (копи находятся гл. обр. при дер. Джуржевке, на помещичьих и крестьянских полях).

Глебов является в истор. актах очень рано. Он дан был великим князем литовским Витовтом Карачевскому (вероятно, Василию, получившему от того же князя Княжу Луку в 1393 г., родоначальнику туземного дворянского рода Карачевских. Дан был Глебов под записью известной суммы денег, по уплате которой правительство могло выкупить имение. Но к началу XVI в. Г. почему-то на время выходит из рук Карачевских. В то время этим селом владела Параинка, жена каменецкого мещанина Павла Кошковича, и от нее перешло это имение по наследству к племяннице ее, тоже Параинке, жене русского каменецкого вице-регента Григория; права ее на Глебов утверждены королем Сигизмундом грамотою 11 апреля 1509 г. В 1511 г. Глебов вместе с Макаровым (Мукаровым), находившимся в Каменецком округе, перешел по выкупу от каменецкого мещанина, армянина Доньша, к шляхетному Амвросию Орменчику из Звартова, но в 1532 г. был выкуплен потомком первоначального владельца села Лазарем Карачевским от Иоанна Подфилипского, зиньковецкого вице-старосты, к которому это имение перешло от Викторина Подфилипского, судьи каменецкого, в том же 1532 г. Карачевские владели Глебовым долго, до второй четверти XVII в. От Лазаря Карачевского Г., как и другие села — Княжа Лука и Гричковцы, перешел к Алексею Карачевскому, и в 1546 г. король Сигизмунд-Август подтвердил за ним Глебов. Когда в XVI в. происходила «экзекуция прав», т. е. когда польское правительство стало проверять права землевладельцев на земли и отбирать в казну имения, розданные королями без согласия сейма, особенно после 1504 г., Карачевский Алексей с сыном своим Романом отстоял владельческие права свои, и королевским приговором 1569 г. за ними утверждены имения Глебов, Сеняковцы, Княжа Лука с обязательством военной службы, в случае надобности, хотя в том же 1569 г. выдано было дозволение некоему Тарновскому выкупить Глебов у якобы бесправных владельцев Карачевских. Вероятно, Роман умер раньше своего отца, и его отец Алексей в 1582 г. поделил свои имения Глебов, Гричковцы, Дашковцы к Княжу Луку так: половина досталась двум племянникам его, Андрею и Луке Хорошкам-Шелеховским, сыновьям сестры Алексея Карачевского, вышедшей замуж за Никифора Хорошка-Шелеховского, а другая половина имений досталась двум внукам Алексея Карачевского, сыновьям Романа — Феодору и Севастиану. Потом, в 1591 г. Хорошки и Карачевские поделались так, что Дашковцы, Долговцы и Княжа-Лука перешли целиком к Хорошкам, а Глебов и Гричковцы — к Карачевским.

Как значительно было население Глебова в XVI в., во время владения им Карачевскими, показывают налоговые списки того времени; так в 1530 г. село было совсем опустошено, вероятно, нашествием татар; в 1542 г. в Глебова числилось 2 плуга или лана; в 1565 г. — 8 плугов; в том же году по люстрации было оседлых людей 15. Хотя Карачевские и отстояли Глебов в половине XVI в., но местные польские землевладельцы и правительство смотрели на подобные владения туземных дворян, как на незаконных владельцев, и всеми средствами отбирали от них земли, и около 1607 г. Глебов был пожалован какому-то поляку Секержинскому. Но, кажется, Карачевские не сейчас сдались, а продолжали владеть Глебовым. Так, встречаем факт, что в 1626 г. Роман Карачевский продал половину Глебова и Гричковоц Стрижовскому, который, по-видимому, скупил потом и остальную часть имений Карачевских. Затем Глебовым владели наследники Стрижовского. В первой четверти XIX в. Г. принадлежал Павлу Зеленецкому. В 1863 г. за участие в восстании владельца Фаддея Зеленецкого, Г. был конфискован и в 1869



Костьол у с. Заміхові. Сучасне фото.

г. поступил во владение графа Евфимия Путятин. В 1897 г. гр. Евгений Евф. Путятин продал это имение Вл. Н. Львову. Церковь в Глебова была уже в XVI в., так как упоминается священник в налоговых списках. В XVIII веке здесь была униатская Покровская церковь. По показаниям визиты 1740 г. и 1746 г., церковь эта была деревянная, крытая гонгами. В 1763 г., с благословения униатского епископа Леона Шептицкого, освящена деканом Иоанном Остаповичем новая деревянная церковь в честь Покрова Пресв. Богородицы, существовавшая до 1875 г. Из унии присоединена эта церковь 9 декабря 1794 г. при тогдашнем священнике Викторе Дыдычком. В 1875 г. эта деревянная церковь сгорела. Вскоре начата постройкою новая кирпичная церковь на средства прихожан и местного священника Трифона Гловацкого († 1883 г.). Эта церковь — однокупольная, построена вместе с колокольнею; освящена 28 сентября 1886 г. в честь Покрова Пресв. Богородицы. Устроена она на новом месте, погост жер старой сгоревшей церкви вошел в состав усадьбы помещика; на месте престола поставлен крест. В Г. в доме владельца есть домовая церковь во имя Св. Василия Великого. Иконы в этой церкви писаны частью в Италии, частью принадлежат кисти графинь Путятиных. Церк. земли: усад. 3 дес. 1791 саж., пахот. 44 дес. 1350 саж., леса 22 дес. 832 саж. Причт. помещения устроены в 1888 г. помещиком. Церковная школа существует с 1848 г.; помещается ныне в здании, устроенном в 1890 г. Школа грамоты в д. Джуржевке с 1886 г.; также имеет собственное помещение.

ГЛУБОЧЕК с., в 5 вер. к вост. от м. Миньковец, расположен на наклонной к югу возвышенности, над глубоким и широким яром, тянущимся с в. на з. По яру протекает небольшая речка Глубочица, впадающая в р. Ущицу. Местность каменистая, окруженная отчасти лесами; почва полей суглинистая. Прихожан теперь 541 муж. и 474 жен.; это — крестьяне-малороссы, занимающиеся хлебопашеством. Католиков 70 муж. и 63 жен. Имение принадлежало некогда Мнишхам, а затем Стадницким, у которых приобретено Бурдыком. В Глубочке издавна была цер-

ковь Св.–Димитриевская. В визите 1740 г. говорится, что здесь церковь деревянная, построена «ктиторами», крыта гонтами, еще не окончена, но уже освящена. Существующая ныне Св.–Димитриевская церковь построена в 1775 г.; она была сначала трехкупольная, но в 1882 г. при ремонте сняты крайние купола и пристроена при входе колокольня. В 1893 г. устроен новый иконостас в память спасения Царской Семьи при крушении поезда 17 октября 1888 г. В XIX в. священниками были: Онуфрий Петринский до 1812 г. и сын его Михаил Петринский до 1860 г.; затем были: Александр Качуровский 1860 — 1876 гг., Петр Лапинский 1872–1877 гг., Василий Сокольский 1878–1880 гг. Церк. земли: усад. 3 дес., пахот, в 3–х участ. 33 дес. и погоста 243 саж. Причт. помещения устроены в 1888 г. помещиком. Церк.–прих. школа с 1886 г.; помещается в собственном доме.

ДУРНЯКИ (нині Любомирівка) с., в 3–х вер. к сев.–зап. от зашт. гор. Вербовца, при почтовой дороге из Н. Ушицы в Могилев, у истоков речки Матерской, притока р. Днестра. В 2–х вер. от Д. находится при р. Батоге или Зване приписная д. Золотогорка. Климатические условия местности очень благоприятны для здоровья; эпидемические болезни здесь редки. Почва местами черноземная, а местами глинистая и песчаная. В церковном отношении Д. первоначально составляли самостоятельный приход, к которому в 1835 г. приписана была еще церковь д. Житник. Впоследствии Житники отчислены были к с. Петриманам, а Дурняки по малонаселенности приписаны были в 1869 г. к Вербовецкому приходу, от которого отделились только в 1895 г. Поселение принадлежало Собанским, а теперь Рубчинским. Деревня Золотогорка составляет собственность С. М. Коморович. Население прихода состоит из крестьян–малороссов, почти исключительно православного исповедания, числом 259 муж. и 255 жен. в Д. и 62 муж. 67 жен. в Золот.; католики есть только в последней деревне. Главное занятие крестьян — хлебопашество, а побочными служат извоз и заработки на сахарных заводах и в Бессарабской губ. Нынешний деревянный Св.–Успенский храм, по преданию, есть первый в приходе, построенный из материала, срубленного на месте же постройки, среди росшего здесь леса. Церковь сооружена на средства прихожан в 1771 г.; колокольня представляет собою простой навес на восьми столбах. В 1838 г. церковь поставлена на каменный фундамент; обновлялась и в 1858 г. Иконостас простой работы, трехъярусный, обновленный в 1873 г. на средства прихожан. Церк. земли: усад. 3 дес., пахот. 28 дес. 1620 саж. и сенок. 2 дес. 780 саж. Священнический дом построен в 1894 г., а псаломщический в 1876 г.; оба деревянные. Церк.–прих. школа с 1887 г.; в собственном помещении с 1889 года.

ЗАМЕХОВ м., расположено на склонах двух небольших гор, между которыми протекает речка Вербова, именуемая иначе Говоркой, а также Замаховкой, в 6 вер. от Нов. Ушицы на восток. С З. — смежно приписное село Жабинцы. Почва — глинистая, местами кремнистая. Раньше XVII в. Замахова не встречается в истор. документах. Вероятно, он основан Замаховскими, владельцами имениями в Подолии в XV и XVI вв. На карте Боплана пол. XVII в. показаны как Замахов, так и приселок Жабинцы. В 1661 г. З., принадлежавший Христине из Потока Замаховской, был разрушенным местечком. В начале XVIII в. местечко стало заселяться, но в 1734 г. оно было разграблено восставшими крестьянами, причем были перебиты евреи. С начала XVIII в. З. принадлежал Румецким, после — Старжинским и Богушам, а затем наследникам последних — Собанским, Даревским и Морачинским. Ныне жителей православных 1090 муж. и 1087 жен.; это все — крестьяне–малороссы, занимающиеся гл. обр. хлебопашеством, а отчасти гончарством; есть несколько сапожников, каменщиков, плотников. З. — местечко небольшое; лавок здесь 16, ремесленников 25; ярмарки бывают через неделю по вторникам. Церковь в З. в XVIII в., как


и теперь, была во имя Св. Дмитрия Солунского. По свидетельству визиты 1740 года, существовавшее тогда здание было построено местным священником и прихожанами; оно было деревянное, крытое гонтами. Эта церковь просуществовала до половины XIX в. Существующая ныне каменная Димитриевская церковь построена в период 1851–1862 гг. Постройка ее начата помещиком с. Говор и м. Замахова Ксаверием Стадницким, и, когда еще здание не было окончено, каменный купол на церкви обвалился; после этого помещики постройку церкви не продолжали. Окончена церковь прихожанами, причем над каменными стенами был устроен деревянный верх. В приписном селе Жабинцах существует деревянная церковь во имя Св. Иоанна Богослова, трехкупольная, построенная в 1779 г. Раньше этой церкви здесь была также деревянная Иоанно–Богословская церковь. Жабинецкая церковь до 1875 г. была самостоятельной. Церк. земли имеет 72 дес. 1923 саж., в том числе при Замаховской церкви пахот. в 3–х сменах 21 дес. 1860 саж., сенок — 12 дес. 540 саж., усадьбы 2 дес. и под дорогами 1476 саж.; при Жабинецкой церкви пахот, в 3–х сменах 22 дес. 1441 саж., сенок. 10 дес. 1920 саж. и усад. 2 дес. 1886 саж. Помещения для священника ветхи, а для псаломщика дом построен в 1884 г. Церк.–приход. школа в З. с 1887 г. и в Жаб. с 1890 года, первая помещается в собствен. доме, устроенном на земле, подаренной помещиком Морачинским, а вторая школа — в священническом доме с. Жабинец. В Замахове есть римо.–католи. костел во имя Св. Иоанна Непомука, каменный, построенный в 1808 г. на месте деревянного, существовавшего с 1749 г. прихожан числится 1520 д. об. п.

ИВАНКОВЦЫ–ХРЕБТИЕВСКИЕ с., расположено в небольшом яру, между двух гор, в 18 вер. от Нов. Ушицы на север, в 25 вер. от жел.–дор. ст. Романковцы. Климат весьма благоприятный. Почва — черноземная и местами суглинистая. Приход состоит из сс. Иванковец и Хребтиева и приселков: Малой Шурки, Пилипов–Хребтиевских и Джуржевки. Село Хребтиев, как полагают название. свое. от местности, которая идет хребтом (по обоим сторонам довольно глубокие яры) и круто обрывается на берегу р. Днестра. Народонаселение состоит из крестьян–малороссов. Главное занятие прихожан (1330 муж. и 1258 ж.) — хлебопашество; промыслами не занимаются. В приселке Пилипах–Хребтиевских живут старообрядцы–поповцы, неизвестно с какого времени. Храм в с. Иванковцах — деревянный, во имя Св. Еванг. Иоанна Богослова, построенный в 1756 г. иждивением прихожан, с тремя куполами. Храм в с. Хребтиеве (приписной) — деревянный, во имя Св. Архистр. Михаила, построен в 1864 г. стараниями прихожан, с одним куполом. В присел. Малой Шурке построена в 1892–1896 гг. крестьянами, в самом центре деревни, часовня в память чудесного спасения Царской Семьи 17 окт. 1888 года. На Хребтиевском правосл. кладбище местным владельцем шт.–капитаном М. Патеном построена каменная часовня на могиле отца, Оскара Патона (присоединенного к православию). Церк. земли 56 дес. 1109 саж., в том числе в И. усад. 1 дес. 790 саж., пахот. 11 дес. 1996 саж., сенок. 5 дес. 826 саж. и в Хребтиев 37 дес. 2297 саж. В Иванковцах открыта школа грамоты 1889 г. в старом священническом доме, где помещается до настоящего времени. В Пилипах–Хребтиевских школа грамоты открыта в 1890 г. В прис. Малой Шурке школа грамоты открыта 18 ноября 1896 г. Хребтиевское народное одноклассное училище Мин. нар. прос. открыто в 1883 г.

ИВАШКОВЦЫ с., в 5 вер. к юг.–зап. от уездн. города Н. Ушицы, на возвышенной равнине, прорезанной двумя небольшими балками, в местности здоровой, с черноземной почвой. В XVIII в. И. входили в состав Кучского староства, которое в 1793 г. подарено было Императрицею Екатериною II генералу Стрелкалову. В качестве приданого за его дочерью имение досталось Дивовым, а теперь принадлежит нескольким наследникам: ба-

рону П. Местмахеру, Е. А. Рославлевой, С. А. Гомолицкой, Е. А. Брадке, М. А. Деконской и наследникам О. С. Дитерихс. Население состоит из православных крестьян—малороссов, числом 696 муж. и 718 жен.; кроме того, есть евреи — 3 муж. и 4 жен. До 1831 г. в И. были и католики, но после польского мятежа, по распоряжению владельца Дивова, они выселились в количестве 10–15 семейств в сс. Стругу, Филянковку и Браиловку. Главное занятие крестьян — земледелие; кроме обработки собственных участков, они снимают в аренду соседние помещичьи поля и участки городской земли в Н. Ушице; часть отправляется на заработки в Бессарабию, а некоторые занимаются ткачеством. До 1821 г. в И. была деревянная трехкупольная церковь в честь Покрова Пресв. Богородицы, с отдельною колокольнею. Время постройки ее неизвестно. 16 августа 1821 г. эта церковь сгорела от забытой в ней свечи; уцелела только колокольня, которая вскоре была снесена. На месте престола сгоревшей церкви поставлен каменный памятник с водруженным железным крестом; церквище вошло в состав священнической усадьбы. На отведенном помещиком Дивовым участке в 1822 г. заложен был ныне существующий каменный однокупольный храм на средства сенатора Павла Дивова, освященный в 1832 г. в честь Покрова Пресв. Богородицы. К алтарю части пристроена ризница и пономарня. Колокольня совместно с церковью. Иконостас двухъярусный. Из священников в XVIII в. известны: Матвей Стоцкий, рукоп. в Уневе в 1739 г. по презенте Гумецкого, стольника коронного, и Феодосий Завадовский, рукопол. в 1763 г. униатским епископом Леоном Шептицким, священствовавший здесь в течение 40 лет и умерший в 1804 г. Выдающимся священником в XIX в. был Петр Ремезовский (1830–1853 гг.), впоследствии протоиерей, первоприсутствующий Ушицкого Духовного Правления и настоятель (с 1853 г.) Ушицкого собора; он пользовался необыкновенным влиянием на своих прихожан, которые помнят его до сих пор; при нем построена теперешняя церковь. Церк. земли 48 дес. 2324 саж., в том числе усад. 3 дес. 1200 саж., пахот. 37 дес. 2366 саж., сенок. 6 дес. 1114 саж. и неуд. 1 дес. 47 саж. Причт. постройки деревянные. Школа грамоты была еще в 60–х годах, но скоро прекратила свое существование. Настоящая церк.—прих. школа существует с 1888 года; в собственном здании помещается с 1891 года.

КАЛЮС м., расположено в глубокой котловине, обращенной своим устьем к югу и прорезываемой речкою Калюсом, которая неподалеку (в 1 вер.) впадает в р. Днестр. Крутые откосы оврага, по которому протекает речка, унизанные скалами, либо покрытые лесами и кустарниками, скрашивают своею естественною живописностью убогий вид грязного местечка и придают ему некоторую уютность. Защищенная от северных холодных ветров природными стенами, эта котловина встречает весну недели на две раньше, чем в окрестностях, и вполне оправдала свою пригодность для культуры винограда и разведения табака. Несмотря на природные богатства этой местности, на положение ее близ р. Днестра у паромной переправы и на близость жел.-дор. ст. (Романковцы в 15 вер.), торговое значение местечка ничтожно; кроме одной мельницы и винокурного завода, никаких промышленных заведений здесь нет. Ярмарочных дней в году бывает 26 (через две недели). С 1879 г. в К. открыта почтовая станция, а потом и телегр. отделение; есть аптека, народное училище. Калюс состоит собственно из местечка и предместьев — Бабинец и Антонины. К приходу приписано с. Гарачинцы, составляющее как бы продолжение К. вверх по течению р. Калюса, а также выселки — Большой Берег (у паромной переправы на Днестре) и Малый Берег — также у р. Днестра. Население состоит преимущественно из крестьян—малороссов, православного исповедания, которых в К. числится 679 муж. и 686 жен. и в Гарачинцах 407 муж. и 405 жен.; кроме того, есть католики — 18 муж. и 15 жен. и евреи — 664 муж. и 660 жен. Главное занятие крестьян — земледелие; многие разводят на полях табак, либо сдают свои участки для той же надобности в аренду



Пароллав на Дністрі. Поштова листівка початку ХХ ст.

местным евреям; между крестьянами много ремесленников, преимущественно сапожников и бондарей, а некоторые отправляются на заработки в соседнюю Бессарабскую губ., либо занимаются барышничеством на ярмарках; есть и рыбаки, преимущественно в приднестровских выселках.

Исторические сведения о Калюсе восходят к XIII в., когда он входил в состав Перемышльской земли, а потом Галицкой княжества в качестве одного из немногих известных нам городов Понизья. Когда южная Русь испытала нашествие татар с Батием и ждала возвращения их из похода на Венгрию, галицкий князь Даниил Романович, получивший в 1241 г. весть о движении их на Галицкую землю, отправился, по свидетельству Ипатьевской летописи, на Понизье, «хотя уставить землю, и еха до Бакоты и Калюса», — несомненно, с целью в то же время избежать для себя опасности от татар. Оставляя юго-западную Русь, татары подчинили Понизье или Подолию непосредственно своей власти; за Даниилом Романовичем оставались только Бакота и Калюс, и то ненадолго; непродолжительная борьба с ними окончилась тем, что в 1260 г. сподвижник Батия, Бурундай, не только удержал за татарами Поднестровье, но и велел князьям Романовичам разметать галицко-волыньские города. Надо полагать, что около этого времени прекратил свое существование и город Калюс. Был ли он на теперешнем месте или в другом — это с достоверностью неизвестно, хотя можно полагать, что местоположение города Калюса было несколько севернее теперешнего местечка, на высокой горе за с. Гарачинцами, на берегу р. Калюса, где сохранились следы старинных укреплений (валов), свидетельствующих о том, что на этом месте должен был стоять город или замок. Урочище это слывет под названием «Городище». По преданию, в этом месте искали спасения от татар жители Калюса и уже рассчитывали на свою безопасность, но были выданы одною старухою, которая по неосторожности попала татарам на соседней горе Тайной и, подвергнутая жестоким пыткам, указала убежище христиан. Это место прозвано народом Бабою. Говорят, что татары не пощадили никого из спрятавшихся; спаслось только несколько беглецов, в том числе какой-то Дейнук, скрывшийся между скал и потом

ставший родоначальником существующей поныне фамилии Дейнуков. На этом городище находится множество человеческих костей и едва приметны каменные кресты; сюда ежегодно на Вознесение бывает крестный ход из Калюса. Здесь же найдены две ромбовидные стрелы и бронзовый нагрудный складной крест — энколпион (в середине полый) и небольшой бронзовый образок Свв. Бориса и Глеба с эмалированным фоном. После татарского разгрома прежнее значение К. навсегда упало. Как скоро после этого он заселился вновь — сведений не сохранилось, хотя надо полагать, что в начале XV в. поселение с прежним названием существовало, так как в жалованных грамотах короля Ягайла встречается под 1431 г. шляхтич Ян Циолок «из Калюса», получивший от короля сс. Вербку и Соботку; упоминается К. также в налоговом списке подольских сел 1493 года. В 1542 году поселение опять было уничтожено татарами. В половине XVI века оно принадлежало Гербуртам; в 1579 году Елисавета Лянцкоронская, урожден. Гербурт, записала К. своему мужу Михаилу Станиславскому (по 2-му браку); этой фамилии К. принадлежал почти до конца XVII в. Во время казацких войск Хмельницкого народное волнение захватило и Поднестровье; предводителем поднестровцев в 1653 г. был Гречка из Калюса. В 1661 г. поселение стало местечком. Во время вторжения в Подолию турок в 1672 г. в окрестностях К. одному из турецких отрядов дано было сражение гетманом Яном Собеским, после чего турецкий отряд должен был отступить в Бессарабию; указывают, что сражение произошло там, где ныне сохранились земляные валы на границе Калюских и Рудковецких полей. В 1678 г. местечко составляло собственность наследников Адама Станиславского, но находилось в пользовании Матвея Смарчевского. В начале XVIII в., когда повсеместно началось народное брожение из-за унии, население К. примкнуло в 1702 г. к казацкому восстанию, а затем ушло в Молдавию. Там господарь многих арестовал; подольские помещики просили, чтобы он виновных казнил у себя же, а остальных выдал помещику. В следующем году К. уже совершенно опустел, так как все жители ушли в Молдавию вместе с предводителем Шапом. После этого, когда население отчасти возвратилось в местечко, началась уже более мирная жизнь в К.; бесцветность ее нарушилась только в 1769 г., когда в этом месте переправлялись чрез Днестр из-под Хотина русские войска под начальством кн. Александра Мих. Голицына. Около 1775 г. К. принадлежал графу Станиславу-Щенскому Потоцкому, потом Дзержкам, ольховецкому старосте Мартину Козебродскому, а в 1795 г. — пограничному судье Непомуцену Липинскому. Сын его Ян Липинский, наделавши долгов, вынужден был продать Калюское имение в 1836 г. Викентию Сарнецкому, который затеял постройку близ своего дворца небольшого костела, но за самовольную затею заплатил 3-летнюю ссылку в Саратовскую губ., а костел был снесен. У сына этого владельца Наполеона Сарнецкого Калюское имение приобретено в 1867 г. надв. сов. Ф. Е. Скрывало, но последний, наделавши долгов, скрылся неизвестно куда, а имение поступило в ведение дворянской опеки. В 1875 г. оно приобретено с аукциона кн. В. Д. Дабичею, затем принадлежало Радунскому, а в настоящее время генеральше Шейх-Али. О старых приходских церквях в К. из народных преданий известно только о двух. Одна, существование которой не приурочивается к определенному времени, находилась на месте более давнего поселения, бывшего, по рассказам старожилов, ближе к р. Днестру. Частые разливы реки, затоплявшие эту местность, заставили жителей перенести поселение подальше от берега, вследствие чего разобрана была и стоявшая там маленькая деревянная церковь. Место ее обозначено несколькими крестами, сохранившимися на могилах похороненных возле церкви лиц. О другой церкви, существовавшей в К. в XVIII в., известно только, что она была деревянная и стояла на месте теперешней; по преданию, эта церковь сгорела

в праздник Вознесения Господня в 1782 г. 5 мая. Но еще до пожара в 5-ти саж. от этой церкви католики заложили свой костел, хотя их было в К. не более 50 д. После пожара униатский епископ Петр Белянский выдал в 1789 г. храмозданную грамоту на новую униатскую церковь на месте сгоревшей; по этому поводу возникло было недоразумение между униатами и католиками, но присоединение Подолии к России разрешило вопрос проще. Начатый уже костел отдан был православным, которые dokonчили постройку в 1810 г. на свои средства, причем алтарная часть осталась обращенною на запад. Этот ныне существующий храм в честь Св. Архистрат. Михаила — зданием каменный, крестовидный, однокупольный, с ризницею и пономарнею при алтаре. Первоначально при храме не было колоколни. В 1856 г. владелец Викентии Сарнецкий дал обязательство построить колокольню, но обещания не выполнил; пристройка ее сделана только в 1891–1892 гг. прихожанами. Четырехъярусный деревянный иконостас сооружен в 1817 г. и несколько раз обновлялся. К Калюскому приходу приписана деревянная трехкупольная церковь с. Гарачинец, посвященная в честь препод. Онуфрия (12 июня). Она построена на средства прихожан в 1768 г. и первоначально составляла самостоятельную приходскую. В 1795 г. из униатской она обращена в православную; в 1816 г. поднята на каменный фундамент; после ревизии протоиерея И. Скворцова эта церковь в 1831 г. приписана к Калюской. Колокольня построена только в 1867 г. Иконостас — старинный, пятиярусный, досчатый. Из надписей на богослужебных книгах видно, что в 1743 г. священствовал в К. Феодор Левицкий, рукоп. во Львове в 1731 г., а в 1772 г. — парох Андрей, рукоп. во Львове архиепископом Леоном Шептицким. Церк. земли при Калюской и Гарачинецкой церквях 64 дес. 1652 саж., в том числе усад. 3 дес. 1698 саж., пахот. в 3-х смен. 47 дес. 1656 саж., сенок. с лес. 13 дес. 82 саж. и неуд. 616 саж. Причт. постройки сооружаются новые на суммы поземельн. сбора. С 1871 г. в К. существует министерское одноклассное народное училище, а с 1897 г. еще церковная школа грамоты для девочек, помещающаяся в церковной сторожке.

КАПУСТИНЫ с., расположено на низменности, к сев.-зап. от г. Новой Ушицы в 16 вер. Местность болотистая; почва черноземная и глинистая. Юг.-зап. часть села называется Лопатовка. К. иногда в ист. документах называются Капустинцами и упоминаются в актах с XVI в.; в это время они принадлежали Язловецким, во второй половине XVII в. этим селом владели Домбровские, в XVIII в. — Любомирские, в начале XIX в. — Мнишхи, а затем К. перешли к Стадницким и Бурдыкам. Ныне православных жителей в К. 862 муж. и 845 жен.; кроме того, есть несколько семейств римо.-катол. Жители занимаются хлебопашеством и ткачеством. Существовавшая до недавнего времени деревянная трехкупольная Успенская церковь была начата постройкою на средства прихожан еще в 1706 г. на месте сгоревшей церкви, как свидетельствует визита 1782 г. Присоединена церковь с прихожанами к православию 19 мая 1795 г. чигиринским протоиереем Димитрием Кривицким. В 1881 г. на средства прихожан окончена постройкою ныне существующая церковь Успенская, деревянная, об одном куполе, с колокольнею в одном здании. Стоимость церкви около 14000 руб. Эта церковь построена возле старой церкви, которая была разобрана в 1888 году. Церк. земли всего 61 дес. 555 саж., в том числе усад. 2 дес. 360 саж., сенок. 7 дес. 1884 саж., а остальная пахотная в 4-х участках. Причт. помещения устроены в 1889 году помещиком. Церк.-прих. школа с 1870 г.; помещается в собственном доме, устроенном в 1886 году на средства помещика графа Стадницкого.

КОСИКОВЦЫ с., расположено на равнине; среди села протекает небольшой ручеек, образующийся из колодезных истоков; от жел.-дор. ст. Романковцы отстоят в 25 вер. расстояния. Местность очень здоровая; почва — тинистая. К приходу

приписаны дер. Шелестяны и Косиковецкий Яр. Старожилы, на основании древнего предания, сохранившегося в их памяти, утверждают, что село Косиковцы получило наименование свое от фамилии Косиковичей, которые были и первыми обитателями той местности, на которой теперь расположено с. Косиковцы. Село это встречается в актах не раньше XVII в. Существующий в Косиковцах храм в честь Рождества Пресв. Богородицы окончен постройкою в 1759 г. В д. Шелестянах есть Покровская церковь деревянная 1786 г. Церк. земли: усад. 2 дес. 624 саж., пахот. 26 дес. 648 саж., сен., обращенной теперь в пах., 6 дес. 336 саж.; в Шелестянах 43 дес. 1200 саж. В селе издавна существовала церковная школа. В 1889 г. местный землевладелец Б. И. Регульский подарил под школу здание корчмы и принадлежащее к этой корчме место для перестройки на ней школьного помещения; крестьяне собрали своих средств на перестройку здания около 500 р., и здание было построено и освящено 2 октября 1890 г.

КУРАЖИН с., в простонародии иначе ШУРА, — в 5 вер. к сев.-зап. от м. Капля где ближ. почт.-телегр. отделение, при большой (бывшей военно-транзитной) дороге из этого местечка в г. Н. Ушицу, в 23 вер. от ближ. жел.-дор. ст. Романковцы; расположено на плоскогорьи, прорезываемом небольшим ручьем, притоком р. Калюса, в местности здоровой, с суглинистою почвою, усеянною мелкими камнями. Исторических сведений о К. сохранилось мало; известно только, что это село входило в состав Калюского ключа имений Липинских, потом Сарнецких и князя Дабижи, а теперь принадлежит генеральше Шейх-Али. Историческая роль этой местности подтверждается многими остатками старины. К сев.-вос. от К. есть два больших кургана, а в лесу к востоку от него — земляной вал, заключающий площадь десятин в 4, где во время вспашки найдено было много человеческих костей и черепов. Северное поле носит название «Сарацены», свидетельствующее о пребывании здесь турок; в Хребтиевском лесу к западу от К. сохранился земляной погреб длиною до 15 саж., а немного выше, где теперь расположен фольварок «Шурка», до недавнего времени было 5 каменных крестов, поставленных по преданию, на могилах павших в каком-то сражении воинов. Население прихода, за исключением 2 д. римо.-катол., состоит из православных крестьян-малороссов, числом 559 жен. и 530 жен., главное занятие которых состоит в земледелии и заработках в местной экономике и Бессарабской губ. О старых церквях в К. ничего неизвестно. Ныне существующий деревянный однокупольный храм в честь Покрова Пресв. Богородицы, судя по надписи на дверном косяке, построен на средства прихожан в 1754 г. Колокольня отдельно от церкви, покрыта, как и здание храма, гонтою. Иконостас четырехъярусный, столярной работы. Церковное здание очень ветхо и в 1897–1898 гг. стояло даже запечатанным. Предположена постройка новой церкви, на что собираются необходимые средства. Долголетнюю службу при этой церкви известен священник Андрей Мацевич, добрый пастырь, священствовавший здесь 46 лет (1810–1856 гг.), а также Афанасий Гладкевич, бывший здесь 23 года (1856–1879 гг.) и оставивший по себе память как о тактичном и энергичном человеке. Церк. земли 36 дес. 939 саж., в том числе усад. 2 дес. 1596 саж., пахот. 21 дес. 212 саж., сенок. с фрукт. сад. и редкодубом 12 дес. 956 саж. и неуд. 575 саж. Священнический дом каменный, недавний; хозяйственные постройки ветхие; для псаломщика ни дома, ни построек нет. Церк.-прих. школа с 1888 года; помещается в собственном здании.

КУРИЛОВЦЫ-ЗЕЛЕНЬЕ с., расположено на холмистой покатоности, к которой примыкает большой яр, называемый Зеленый. Южная часть села называется Слободою; она изрезана довольно большими оврагами. В Зеленом яру протекает незначительная речка Голова, которая соединяется с такою же



Маєток в с. Отрокові. Мал. Н.Орди.

незначительною речкою Белой, идущей из оврага с восточной стороны; обе речки впадают в р. Днестр. Расстоянием от г. Нов. Ушицы в 25 вер., ближайшая жел.-дор. ст. Романковцы в 22 вер. на юг. Назад тому лет 50 село окружали леса. Почва — черноземная, а в местности, примыкающей к яру, каменистая. Приселок Шебутинцы находится на холмистой покатоности, с такими же климатическими условиями. Народ объясняет, что Куриловцы получили название «Зеленые» от примыкающей к селу Зеленой горы покрытой с одной стороны роскошным лесом. Относительно названия «Куриловцы» говорят, что село называлось прежде Чуриловцы, по имени своего основателя Чурилы. Оно известно с XVI в. В половине XIX в. имением этим владел Владислав Ижицкий, образованный и гуманный, сделавший много доброго для своих крестьян и своим гуманным обращением во многом загладивший грехи своих предшественников. Будучи артистом-скрипачем (жил большею частью в Париже, где и умер), проживая иногда в своем имении, устроил из крестьян прекрасный хор музыкантов, выписав им инструменты из-за границы; его музыканты везде славились и часто играли в Каменце-Подольске. Ныне прихожан 1162 муж. и 1166 жен.; католиков 204 души обоего пола. Все — малороссы, хотя в разговорной речи слышится много слов молдавских, а по сословию — все крестьяне. Первая приходская церковь известная в К., была деревянная, трехкупольная, в честь Успения Божией Матери, построенная в 1706 г. Эта старая церковь, сложенная из толстых брусьев дубовых, была очень крепка, так что, несмотря на продолжительный период своего существования, она куплена и снова сложена в одном из сел Бессарабии. Нынешняя церковь — каменная, также в честь Успения Б. М., заложена была в 1859 г. помещиком Ижицким, а окончена и освящена лишь в 1872 году. Церк. земли: усад. 2 дес. 1800 саж., пахот. 50 дес. 1200 саж. и сенок. без леса 11 дес. Причт. помещения ветхи. В 1860 г. открыто в З.-К. сельское училище, хотя церк. школа существовала с незапамятных времен. Во второй половине 1882 г. открыто министерское училище. В 1894 г. в Шебутинцах открыта школа грамоты, каковая помещается в собственном здании; в 1898 г. в З. Куриловцах открыта школа грамоты для девочек, которая помещается в наемном крестьянском доме.

КУЧА с., расположено частью на возвышенности, а частью по склонам оврага, на дне которого протекает речка Калюс, проток р. Днестра, в 10 вер. к ю. от уездного гор. Н. Ушицы. Село прорезывается несколькими балками и разделяется на части, которые имеют особые названия: Завадовка, Садки, Жуковка, Бовван, Яр. Речка Калюс отделяет К. от смежного с. Слободки-Кучской. Климатические условия благоприятные; почва частью черноземная, а частью глинистая. По историческим документам сведения о К. встречаются с XV в.; в 1430 г.

великий князь Витовт записав слуге своєму Волосу «дворище» Каменну Кучу в повіте Бакотском. В 1569 г. Куча принадлежала Пясецкому, а по люстрації 1616 г. значилась в арендному владении Потоцких, пользовавшихся владельческими правами на чотири «доживотья» еще по записи сумми при королях Владиславе и Казимире. Затем К. стала королевским имением. В начале XVIII в. село значительно опустело вследствие того, что население, принявшее в 1702 г. участие в казацком восстании, выселилось в Молдавию. В этом столетии Куча с соседними селами составила отдельное староство, которое в 1793 г. было пожаловано Императрицею Екатериною II действ. тайн. сов. Стрекалову, а от него перешло к Дивовым, наследникам которых принадлежит и в настоящее время. В 2-х вер. от К. по направлению к с. Ивашковцам сохранилось круглое городище диаметром в 14 саж. и в окружности 42 саж., окруженное валом и рвом с входом с севера. Народ почему-то называет это место «Жыдивске окопысько». Возле села есть два кургана, а с сев.-вост. стороны — овраг, именуемый Турецким. Население прихода, за исключением 7 д. католиков и 9 д. евреев, состоит из православных крестьян-малороссов, числом 1491 м. и 1511 жен. Главное занятие их — земледелие; многие занимаются работами в Бессарабской губернии, а также ремеслами — сапожным, ткацким и кузнечным, причем железные изделия местных кузнецов (серпы, косы и ножи) расходятся по окружающим деревням. Старая приходская церковь, предшествовавшая нынешней, построена была в 1736 г. на средства прихожан, в честь Вознесения Господня; она была деревянная, трехкупольная, с отдельною колокольнею. В 1844 г. колокольня была пристроена к церкви и вместе с нею просуществовала до 1891 г., а затем церковь разобрана; на месте ее престола поставлен каменный памятник. Новый храм, также в честь Вознесения Господня, освящен в 1886 г.; он — каменный, пятикупольный, совместно с колокольнею построен на средства прихожан с пособием от казны; стоимость его 21.000 руб., причем казною выдано 7000 руб. Иконостас одноярусный. Из священников в XVIII в. известен Иаков Любинский, рукоп. в Уневе в 1730 г. по презенте подольского воеводы Гумецкого. В XIX в. здесь священствовали: Феодор Крыжановский — с 1800 по 1832 г., Иоанн Шманкевич — с 1842 по 1872 г. и затем Сильвестр Львович. Церк. земли 57 дес. 2009 саж., в том числе усад. 3 дес. 2341 саж., пах 53 дес. 721 саж. и неуд. 1347 саж. Причт. дома деревянные, ветхие. В К. есть две школы: министерское одноклассное народное училище с 1863 г. и церк. школа грамоты для девочек с 1897 г.

ЛОЕВЦЫ с., расположено на низменности при реке Днестре и речке Жорнавке одна часть этого села протянулась по направлению к сев.-зап. по глубокому оврагу речки Жорнавки, а другая — по берегам р. Днестра, по направлению к запада на восток, по течению сей реки. Расстоянием от г. Новой Ушицы в 25 вер. и от жел.-дор. ст. Романковцы 15 вер. Почва большей частью глинистая и каменистая. Лоевцы известны с XV в. В XVI-XVIII вв. это село принадлежало Лоевским, а в XVIII в. — Кавецким. Известен факт, что в 1702 г. крестьян; с. Лоевец пристали к гайдамакам и подожгли дом помещика Кавецкого, а затем ушли в Молдавию. Около села есть древнее городище; в окрестностях села отыскиваются каменные орудия. Ныне прихожан числится 767 муж. и 740 жен.; все они — крестьяне, занимающиеся хлебопашеством и отчасти рыболовством. Старый храм с. Лоевец в честь Успения Пр. Богородицы был построен около 1741 г., деревянный, о трех куполах, с отдельною при нем на столбах колокольнею, существовал до 1862 г., т. е. до построения нынешнего храма. Этот храм деревянный, в честь Успения Пресв. Богородицы, построен в 1854 г. старанием прихожан. Церк. земли: усад. 1 дес. 1844 саж., пахот. 23 дес. 463 саж. и сенок. 10 дес. 1590 саж., кроме неудобной и спорной. Всего — 37 дес. 1478 саж. Причт. помещения постр. в 1895 г.

Церк.-прих. школа существует с 1861 г.; с 1891 г. помещается в собственном здании.

ОЛЬХОВЕЦ м., расположено на покатоке к юг.-вос. плоскогорий, которое служит водоразделом р. Калюса и Матерской; посредине пересекается балкою, постепенно переходящею в овраг, по которому протекает незначительный ручей Ольховка. Село утопает в садах; собственно местечко с еврейским населением занимает площадь около 4 кв. десятин на западном краю поселения. От уездного города в 16 вер. на юг; почт.-тел. отделение в м. Калюсе в 8 вер. Отсутствие гнилых болот и обилие растительности делают местность здоровою. Почва суглинистая, долго сохраняющая в себе влагу. В 3-х вер. к зап. от О. находится приписная д. Глембовка, получившая свое название от того, что расположена в глубоком яру, по обоим берегам р. Калюса на протяжении почти 4 вер. К юг. от О. в 2-х вер. на возвышенности лежит другая приписная д. Гута-Новая, возникшая на месте существовавшего здесь стекольного завода, от которого получила свое название. Обе деревни существуют сравнительно недавно, не ранее начала XVIII в., и заселились преимущественно семействами рабочих при существовавших здесь заводах: в Гуте — стекольного, а в Глембовке винокурного, лесопильного и водяных мельниц. В составе прихода по церковным документам они значатся только с 1822-1824 гг. Что касается м. Ольховца, то оно принадлежит к древним поселениям Подолии. По народному преданию, оно некогда было многолюднее и обширнее теперешнего и окружено было сплошными лесами, но один из татарских разгромов уничтожил поселение и разогнал жителей, большая часть которых стала жертвою степных хищников. Близ села есть урочище к юг. от О., в виде большой котловины, известное в народе под названием «Ризанивка»; говорят, что это место обогрено кровью тех ольховцевских жителей, которые имели несчастье попасться в руки татар. Документальные исторические сведения об О. начинаются с XV в. Он упоминается под 1443 г. в жалованной грамоте короля Владислава III Христину Щуковскому («из Щуковцы»), с записью 300 гривен на Бакоте с селами Борсуковцами и Ольховцом, т. е. с возможностью выкупить впоследствии эти поселения в казну за сумму в 300 гривен. В налоговом списке 1493 г. Ольх. еще упоминается, но в списках 1530 и 1542 гг. он показан уже запустевшим (deserta), причем эта пустошь входила в состав Зяньковского повета. Скоро, однакож, О. не только заселился, но и составил самостоятельный приход с отдельным священником, как это видно из люстрации 1583 г., упоминающей о налоге на «попа»; поселение принадлежало тогда нескольким владельцам: Потоцкой, Чоланскому, Сутковскому и Ластовецкому. Во время люстрации 1616 г. оказалось, что половиною О. владел Адриан Ячимирский, подचाший подольский, по передаточной записи Коханского, а другая половина находилась во владении Крыштофа и Войцеха Косаковских по передаточной записи Адама Чоланского; на имени значилась старая запись от короля Владислава на чотири «доживотья», и так как в ту пору шло четвертое поколение, то потому оно люстрации не подлежало. В 1661 г. владелицею О. на правах привилегированной аренды была Зацвилюховская; в 1678 г. 45 дымов принадлежало Станиславу Лянцкоронскому и 15 дымов Гумецкому, а в 1703 г. — крайчому коронному. Все это время О. значился в числе королевских имений. Возникшие в начале XVIII в. народные волнения захватили и эту часть Поднестровья; в казацком восстании 1702 г., поднятом против унии, принимали участие и ольховцевские крестьяне, но все-таки уже в 1714 г. здесь была униатская церковь. Наступившее затем некоторое затишье было нарушено в 1733 г. неожиданным нападением управляющего Шаргородскими имениями князей Любомирских, дворянина Жураковского, который ограбил ольховцевских крестьян, церковь и арендатора Пташинского и угнал табун лошадей. В XVIII в. О. составлял отдельное староство, в состав которого входили также соседние села: Ставчане, Гута Новая и Старая, Глембовка, Санатовка и Матерское; по люстрации 1765

г., староством владел в ту пору Мартин Козебродский, который устроил здесь стекольные «гуты» и первый стал сплавлять по Днестру из Калюса плоты строевого леса и баржи со стеклом и мукою в Аккерман. В 1775 г. Ольховецкое староство было пожаловано Станиславу–Щенному Потоцкому, генералу артиллерии коронной; тарифа следующего года удостоверяет существование в О. 125 дымов. Несмотря на то, что для потребностей существовавших здесь стекольных, поташных и селитряных заводов было уже истреблено большое количество окружающих лесов, но люстрация 1789 г. свидетельствует еще о значительном богатстве последних в окрестностях О. В это время в О. стали селиться евреи и образовали местечко, в котором производились торги и бывали ярмарки; но после значительного пожара, разорившего торговцев, ярмарки прекратились сами собою. В 1807 г. Потоцкий уступил свои права привилегированной аренды генералу Дзержку, который пользовался ими до 1837 г.; затем О. некоторое время находился в арендном пользовании частных лиц (Радлинских); в 50-х годах крестьяне отпущены на оброк, а в 1871 г. на выкуп; за казною остались только окружающие леса и водяные мельницы. Из памятников старины можно указать, что на сев.–зап. от О. в 4-х вер. до 60-х годов существовал большой курган; теперь едва он приметен, так как не раз подвергался раскопкам искателей кладов и значительно распахан. Население прихода состоит из крестьян–малороссов и бывших однодворцев, а также 146 муж. и 132 жен. евреев, живущих исключительно в О. Православных в самом местечке числится 920 муж. и 863 жен., католиков 144 муж. и 148 жен.; в д. Глембовке православных 321 муж. и 352 жен., католиков 59 муж. и 51 жен.; в д. Гуте–Нов. правосл. 115 муж. и 98 жен. и католиков 216 муж. и 219 жен. Крестьяне здесь очень бедны и малоземельны. Кроме земледелия, главным занятием служат здесь работы в Бессарабской губ. или на табачных плантациях, которые находятся почти исключительно в еврейских руках; в Глембовке есть большие залежи фосфоритов, которые разрабатываются здесь в течение нескольких лет. О церквях, бывших в О. в древние времена, ничего неизвестно. Судя по сохранившимся до недавнего времени нескольким каменным крестам в усадьбе крестьянина, саж. в 300 от церкви по дороге в Н. Ушицу, с левой стороны, можно полагать, что в этом месте была одна из старых Ольховецких церквей, при которой, по тогдашнему обычаю, имелось кладбище, но сведений о том не сохранилось. Известно только о церкви, предшествовавшей нынешнему храму, что она была деревянная, трехкупольная, в честь Св. мучен. Параскевы, неизвестно когда построенная; она просуществовала до 1840 г., а затем разобрана; место ее престола отмечено каменным крестом. На том же погосте в 1840 г. заложена, а в 1844 г. окончена на средства прихожан теперешняя каменная однокупольная церковь в честь мучен. Параскевы (28 окт.), совместно с колокольнею. Иконостас в ней первоначально был из старой церкви, одноярусный, но в 1863 г. на средства прихожан и священника Адриана Беднарковского он заменен новым одноярусным, стоимостью в 1500 руб. В храме есть местно чтимая икона Иверской Бож. Матери, приобретенная в 1889 г. из Афона в память спасения Царской Семьи при крушении поезда в 1888 г.; на поклонение этой иконе ежегодно бывает стечение богомольцев. В 1890 г. в память 900-летия крещения Руси построена в О. небольшая Владимирская часовня, каменная, красивой архитектуры. Из приходских священников дольше других служил в О. протоиерей Адриан Беднарковский (1860–1892 гг.), оставивший по себе добрую память среди прихожан, здесь умерший и похороненный на церковном погосте. Церк. земли 61 дес. 2304 саж., в том числе усад. и хутора с фрукт. садом 17 дес. 2040 саж., пахот. в 3-х смен. 43 дес. 864 с. и неуд. под погост. 1800 с. Причт. дома построены в 1890–1893 гг. на позем. сбор, с прибавкою средств приходских. В приходе школ четыре: в О. одноклассное министерское народное училище с 1881 г. и церк. школа грамоты для девочек с 1897 г.; с этого же года открыты церк. школы грамоты в д. Глембовке и Н.–Гуте



Поромна переправа на Поділлі. Мал. XIX ст.

ОТРОКОВ с., находится между Миньковцами и Сокольцом, на ровном месте, от Н. Ушицы в 12 вер. на запад. Климат умеренно–теплый и сухой, благоприятный для здоровья. Почва главным образом черноземная и по местам суглинистая. Населения православного 412 муж. и 401 жен. Все — крестьяне–собственники, ремеслами никакими не занимаются; много прихожан отправляется на работы в Бессарабию. Отроков входил некогда в состав Миньковецкого имения Мархоцких. Нынешняя приходская церковь существует с 1807 г.; построена из камня владельцем Игн. Пархоцким; престол в честь Св. Параскевы Сербской (14 окт.). Храм имеет форму костела (без купола). Церк. земли: усад. 2 дес. 95 саж., пахот. 36 дес. 1463 саж., под погостом 520 саж. и неудоб. 520 саж. — всего 39 дес. 198 саж. Причт. помещения устроены в 1887 г. В О. до 1884 г. существовала церк. школа; с 13-го октября она переименована в народное училище.

ПЕСЕЦ с., расположено на косогоре и над оврагом, наз. Глубочком, где протекает небольшая речка, впадающая в Днестр и образующаяся из многих ключевых колодцев, находящихся в селе; от Н. Ушицы в 7 вер. Вследствие обилия лесов вокруг села и вследствие обилия чистой ключевой воды, местность здоровая; почва вообще черноземная, а в овраге песчаная. П. — поселение старое. В 1430 г. оно дано было королем какому–то Волосу. Затем П. был королевским имением, в XVIII в. входил в состав Кучского староства, пожалованного в 1795 г. Императрицею Екатериною II действ. тайн. советнику Ст. Феод. Стрекалову. До настоящего времени имение это принадлежит наследн. Стрекалова. Ныне все население православное (1368 д.), за исключением двух католиков. Население бедное; извлекает средства к жизни от хлебопашества, промышляет извозом, сапожным и плотничьим ремеслом, также заработками в Бессарабии. Старая церковь в Песце была деревянная, трехкупольная; она построена была в 1755 году тщанием прихожан и, по отстройке новой каменной церкви, в 1858 г. упразднена; материал продан прихожанами в с. Татариски Могилевского уезда, из какового материала там устроена приходская церковь. Настоящий храм — каменный, двухкупольный, вместе с колокольнею, посвящен Рождеству Пр. Богородицы; на построение храма употреблены средства помещицы Дивовой. Церк. земли: усад. 2 дес. 218 саж. и пахот. 50 дес. 1926 саж. Причт. помещения устроены или отремонтированы в 1888 году. В Песце с пятидесятых годов существует церковная школа; с 1897 г. эта школа, уже в качестве церк.–прих., помещается в собств. доме.

ПИЛИПКОВЦЫ с., расположено на ровной и низменной местности при наибольших ручьях, в 15 вер. от Новой Ушицы на сев., и в 7 вер. от м. Замехова на сев.–зап. К приходу принадлежит приписное село Заборозновцы — при р. Говорке, в 1 вер. от П. Почва обоих сел глинистая. Пилиповцы уже находим в списке поселений Подольского воеводства 1493 г. Здесь было

тогда 18 дымов или дворов, что указывает на значительность этого поселения сравнительно с другими тогдашними поселениями. В налоговых списках XVI в. видим, что в то время П. были местечком. Во второй половине XVII в., именно в 1661 г., П. были разоренными вследствие тогдашних войн и считались селом, где остался только один дым или двор. После выхода турок из Подолии, в начале XVIII в. П. являются значительно населенным селом. Во время крестьянского и козацкого волнения 1702–1703 гг. восставшие крестьяне Михаловец и соседних сел побудили и пилиповских крестьян присоединиться к восстанию и разграбить двор тогдашнего владельца Пилиповец Александра Контского, подольского полковника, «хотя и сам владелец, пользуясь тогдашними обстоятельствами, посылал своих крестьян грабить другие села и брал у них часть добычи. Со второй четверти XVIII в. П. принадлежали Гумецким, а в XIX в. — Стадницким. Жителей православных числится в П. 639 муж. и 632 жен. и в 3.420 муж. и 400 жен. Кроме того, в приходе живет католиков 139 душ об. пола. Прихожане занимаются гл. обр. хлебопашеством. Церковь в П. была уже в XVI в., так как в документах того времени (налоговых списках) упоминаются священники. В первой половине XVIII в. Михайловская церковь была очень убогая, крытая соломой. В 60-х годах того века эта церковь сгорела от молнии, и в 1771 году на прежнем месте построено новое здание церкви, деревянное, трехкупольное, просуществовавшее до 1878 г. В 60-х годах здание церкви пришло в такую ветхость, что было запрещено совершение в ней богослужения. Около 1868 г. было решено строить новое здание, для чего был составлен проект здания, но, за неимением средств у прихожан, дело откладывалось, и, наконец, церковь была построена в 1873–1878 г. старанием мест. свящ. И. Васиневского, на средства прихожан, с пособием от казны; освящена 7 ноября 1878 г. Церковь эта — Св.-Михайловская, деревянная, об одном куполе, крытая жостью; колокольня вместе с церковью. На колокольне есть колокол пудовый с надписью: «Року Божія 1724», двухпудовый: «Року Божія 1735» и четырехпудовый с надписью: «Anno Domini 1796». В церкви есть старинная икона Спасителя в терновом венце, хорошей живописи. Церковь эта обращена из униатской в православную в конце XVIII в. при священнике Петре Сельском, священствовавшем здесь в 1785–1809 гг. и погребенном в П. на прих. кладбище. В прип. селе Заборозновцах издавна была церковь во имя Св. Архистратига Михаила. Эта церковь в XVIII в. и до 1872 года была самостоятельной, затем в 1872 г. была приписана к приходу с. Жабинец, а в 1874 г. — к Пилиповцам. В 1740 г. здание церкви было деревянное, крытое соломой, построенное на средства громады. В 1784 г. построена ныне существующая церковь, деревянная, трехкупольная. Церк. земли 71 дес. 900 саж., в том числе, при церкви Пил. — усад. 2 дес. 2100 саж. и пахот. 32 дес. 1200 саж.; при церк. Заборозновец усад. 3 дес., пахот. 25 дес. 82 саж. и сенок. 7 дес. 2318 саж. Причт. пом. новые, 1899 года. Церк.-прих. школа в П. с 1887 г. и в З. с 1891 г.; обе школы имеют собствен. помещения.

РУДКОВЦЫ с., расположено на высоком ногорном берегу р. Днестра, при впадении в него речки Боричовы или Матерской, которая отделяет Ушицкий уез. от Могилевского, в 2-х вер. на в. от м. Калюса и в 14 вер. от ближ. жел.-дор. ст. Романковцы Бессар. губ. Село раскинулось на равнине, откуда открывается прекрасный вид на Днестр, делающий здесь излучину почти под прямым углом и красующийся своими живописными берегами на десятки верст в обе стороны. Угловую точку этой излучины занимает высокий курган, до 4-х саж. длиною и 15 саж. шириною, в который упираются концы земляного вала, длиною до 2-х верст, теряющегося в крестьянских усадьбах с. Рудковец и образующего круглое городище диаметром до ? вер. Предание говорит, что этот вал, имеющий до сих пор заметные везды с востока и запада (по дороге в Калюс и Ольховец), не-

когда служил укреплением против татар или турок. Местность, занимаемая Рудковцами, здоровая; почва суглинистая и песчаная. По рассказам старожил, Р. получили свое название от множества «рудок» — небольших болотистых впадин, где образовывались небольшие озера, из которых некоторые сохранились до настоящего времени. В исторических документах Р. встречаются в первый раз в 1661 г., причем они показаны в то время опустевшими. В конце XVIII и начале XIX в. Р. принадлежали к Калюскому ключу имений Липинских, Росцишевских, потом чиновника Скрывало; у последнего куплены были князем Дабижею. Население состоит из православных крестьян-малороссов, числом 567 муж. и 590 жен. Кроме земледелия и поденных работ в соседних экономиях, они ходят на заработки в Бессарабскую и даже Херсонскую губ. Раньше теперешней церкви в Р. была деревянная трехкупольная церковь в честь Св. Ап. Иоанна Богослова, построенная на средства прихожан в




Традиційне подільське вбрання нареченої.

1742 г. и просуществовавшая до 1889 г., когда она была продана в с. Петриманы на постройку там колокольни. Старое церковвище отмечено каменным крестом с иконою Распятия. На месте этой церкви в 1888 г. заложена, а в 1889 г. освящена нынешняя деревянная двухкупольная, совместно с колокольнею, церковь в честь Св. Ап. Иоанна Богослова, которая обошлась прихожанам в 8750 руб. Иконостас — двухъярусный, из прежней церкви, простой работы. В иконостасе в числе наместных икон есть старинная икона Божией Матери, в деревянной позолоченной ризе, почитаемая за чудотворную; на поклонение ей бывает небольшое стечение богомольцев (отпуст) в 10-ю пятницу по Пасхе. В Р. долгие священствовал Евфимий Снятинский (1843–1890 гг.), здесь же умерший и погребенный. Церк. земли 37 дес. 1231 саж., в том числе усад. 2 дес. 1600 саж., пахот. 34 дес., сенок. 2 дес. 315 саж. и неуд. 256 саж. Причт. дома деревянные, ветхие. Церк.-прих. школа с 1887 г.; имеет собствен. помещение с 1898 г.

СЛОБОДКА-КУЧСКАЯ (нині Слобідка) с., в 10 вер. к югу от уездного гор. Н. Ушицы. расположено частью на равнине, а частью по скату глубокого оврага, по дну которого протекает речка Калюс, отделяющая приход от с. Кучи. В горах есть богатые залежи фосфоритов, а от подошвы пробиваются в некоторых местах ключи горячей воды высокой температуры. Местность здоровая; почва большею частью глинистая. Возле села есть несколько урочищ, названия которых имеют оттенок исторической старины, уже значительно забытой местными старожилами: Табориско, Турешево, Шляхова. С.–К. дана была вместе с смежным селом Куча: на четыре «доживотья» королями Владиславом и Казимиром, с записью определенной суммы и во время люстрации 1616 г. находилась во владении Потоцких. В XVIII в. она входила в состав Кучского староства. В настоящее время С.–К. принадлежит наследникам Дивовой. Население, исключением 12 д. евреев, состоит из православных крестьян–малороссов, числом 623 муж. и 595 жен. которые добывают средства жизни земледелием, извозом и заработками в Бессарабской губ. ж местной экономии; из ремесл более развито ткачество. Старая церковь в С.–К., предшествовавшая теперешней, была деревянная, в честь Св. Великомуч. Димитрия Солунского, построенная на средства прихожан, но в котором именно году, неизвестно. Она упразднена, разобрана в 1853 г. после постройки новой церкви, причем на месте ее престола поставлен каменный крест. Ныне существующая каменная однокупольная церковь в честь того же святого построена на средства помещика и пожертвования прихожан в 1851 г.; храмозданная грамота выдана была в 1841 г. Каменная колокольня простой громоздкой архитектуры в 1900 г. заменен новою, построенною совместно с церковью. Иконостас — двухъярусный, с иконами хорошей византийской живописи, современной церкви. В XVIII в. из священников этой церкви извести Даниил Щепученко, рукоположенный на Волощине в Яссах, а назначение на приход получивший в Уневе в 1731 г. по презенте подольского воеводы Гумецкого от 1727 г. Церк. земли 53 дес. 1435 саж., в том числе усад. 1 дес. 1314 саж., пах 51 дес. 1981 саж. и неуд. 540 саж. Причт. постройке деревянные; священнический дом 1852 г. еще прочный, а псаломческий 1882 года, построенный на средства помещика, уже ветхий. Церк.–прих. школа открыта еще в 1847 г.; но правильную постановку получила только с 1886 г.; помещается в собств. здании.

СТАВЧАНЕ с., расположено в небольшой долине, пересекаемой незначительным ручьем, который берет свое начало в здешних же мочарях и впадает г. р. Матерскую или Барычову; от уездного гор. Н. Ушицы к 12 вер. на юг. К С. приписана д. Гута–Старая, основанная на месте существовавшего здесь когда-то стекольного завода, отбросы которого выкапываются из земли и теперь, и д. Матерское, расположенная в глубоком овраге, по которому протекает одноименная речка. По обоим сторонам этой речки, на середине откосов горы, сохранились до настоящего времени большие насыпи — на одной стороне в виде длинных земляных валов, а на другой в виде закругленного укрепления на этом городище в земле находят железные наконечники стрел, копий и др. Климатические условия местности благоприятны для здоровья. Почва преимущественно суглинистая, а по оврагам и долина глинистая. Село Ставчане состоит из части, заселенной православными, и раскольничьей слободы из старообрядцев поповщинского полка, обособившихся от остального населения имеющих здесь свою молельню. По преданию, эти раскольники были первыми поселенцами С. Заложенная ими слобода носила название «Потапово», а потом, с переходом сюда православных, получила теперешнее название, данное ей, по преданию, от существовавших здесь мочарей — ставков. В XVIII в. С., вместе с Глембовкою, Старою и Новою Гудою, Матерским и Ольховцом, входили в состав Ольховецкого староства, с 1775 г. пожалованного в долгосрочную аренду (на 15 лет) графу Станиславу Потоцкому; последний уступил свои права на владение в 1807



Замок в с. Отрокові. Мал. Н. Орди.

г. Держкам, которые владели им до 1837 г., а затем село поступило в казну. Население С. состоит из малороссов, чиншевой шляхты и раскольников; есть и евреи. При освобождении крестьян от крепостной зависимости раскольники отказались приписаться к волости и потому земельных наделов не получили; вся земля роздана была крестьянам, а раскольники приписаны к мещанскому обществу зашт. гор. Вербовца; они занимают съемкою в аренду садов, землекопными работами и мелкою торговлею. Крестьяне занимаются земледелием и отходными работами. Всего населения в С.: православных 401 муж. и 518 жен., раскольников 88 муж. и 85 жен., католиков 1 жен. и евр. 5 муж. и 5 жен.; в д. Ст. Гуте — православных 152 муж. и 145 жен., католиков 120 муж. и 122 жен. и евр. 2 муж. и 2 жен.; в д. Матерском — православных 334 муж. и 347 жен., католиков 28 муж. и 30 жен. и евр. 2 муж. и 4 жен., а всего в приходе 2381 д. об. п. Была ли в С. церковь раньше теперешней, сведений не сохранилось. Ныне существующий деревянный Св.–Николаевский храм построен на средства прихожан в 1767 г. Иконостас в нем старый, четырехъярусный. В 1882 г. церковь капитально отремонтирована: вместо трех куполов на ней устроен один, пристроено два боковых придела, а также колокольня, стоявшая прежде отдельно от церкви. В храме есть почитаемая за чудотворную икона Св. Николая, украшенная двумя металлическими привесками; на поклонение ей ежегодно 9 мая бывает небольшое стечение богомольцев (отпуст). Церковной земли 57 дес. 744 саж., в том числе усад. 3 дес. 288 саж., пахот. 48 дес. 240 саж., сенок. 6 дес. и неуд. 216 саж. Причт. дома деревянные, ветхие, с 1861 г. В приходе две школы: церк.–прих. школа в с. Ставчанах с 1887 г., помещающаяся с 1889 г. в собственном здании, и церковная школа грамоты в д. Матерском с 1896 г., также в собств. помещении.

СТРУГА ВЕЛИКАЯ (нині Струга) с., при почтовой дороге из г. Н. Ушицы в г. Могилев, в 7 вер. на юг от первой, расположено на равнине, и только незначительно своею частью по склонам оврага к речке Калюсу, которая отделяет этот приход от саж. Кучи. Село растянуто вдоль почтовой дороги почти одною только улицею, протяжением в несколько верст, причем в последнее время эта улица замощена, будучи включена в проект шоссеиной дороги из м. Дунаевец к жел.–дорожной станции «Котюжаны». Обилие растительности в виде садов и окружающих лесов оздоравливает воздух этой местности. Почва черноземная и только в незначительной части полей глинистая. В исторических документах С. упоминается уже под 1530 и 1540 гг., но в качестве опустевшего села (deserta). В 1566 г. она входила в состав королевских имений Каменецкого староства и при люстрации 1616 г. показана в одной части владением наследников Балабановой, а в другой — Косаковского, получившего свои права от Чоланского и Ярмолинских; при этом оказалось, что имение не подлежало люстра-

ции, так как документально доказано было право потомственного владения им; в качестве документа представлен был привилей короля Сигизмунда—Августа от 1555 г., подтверждавший декрет земский Каменецкий от 1448 г. В 1762 г. С. принадлежала Потоцким; в этом году воевода белзский Антоний—Михаил Потоцкий продал ее вместе с Гусятинским ключем своих имений старосте чорштынскому Игнатию Потоцкому, а в 1789 г. граф Станислав—Щенный Потоцкий подарил это село с некоторыми другими Казимиру Стемповскому. Во время польского мятежа в 1831 г. в нем принял участие и Стругский владелец Викентий Стемповский; имение его было конфисковано и сдано Палатою Государств. Имуществ во временную аренду чиновнику Тарчевскому, после же его смерти преобразовано в 1839 г. в военное поселение, а с 1842 г. поступило в ведение Палаты Госуд. Имущ. Православного населения в С. 998 муж. и 976 жен., католиков 165 муж. и 174 жен. и евр. 5 муж. и 6 жен. За исключением нескольких дворянских семейств (23 д. об. п.), поселившихся здесь на правах частных владельцев небольших участков земли, остальные прихожане принадлежат к крестьянскому сословию, малороссы; главное занятие их — земледелие. Старая приходская церковь в С. была в честь Св. Великомуч. Георгия, деревянная, маловместительная, построенная в 1754 г.; она просуществовала до постройки новой и разобрана в 1854 г. Старое церковие вошло в состав священнического сада, и место престола отмечено каменным крестом. Ныне существующая каменная, пятикупольная, величественной архитектуры церковь освящена в честь Св. Ап. Иоанна Богослова; она построена на средства казны. Храм заложен был кирпичный, но в 1848 г. разрешено было кирпичную кладку стен заменить каменною. Из казны отпущен был даровой материал и сумма 24270 руб., к которой прибавлено еще 7000 руб. запасного капитала в Окружном Управлении; крестьяне же с. Струги, Стружки и Балабановки обязаны были даровою работою на постройке. Церковь окончена в 1853 г.; колокольню служат два передние куполы ее. Трехъярусный красивый иконостас был заказан в 1848 г. в Петербургской Акад. Худож. Лавру Плахову. Из священников при этой церкви замечателен своею долговременною службою протоиерей Онуфрий Левитский, священствовавший здесь непрерывно 61 год (1831—1892 гг.) до своей смерти в этом приходе. Церковной земли 52 дес. 2208 саж., в том числе усад. 5 дес. 1296 саж., пахот. 46 дес. 1560 саж. и неуд. 1752 саж. Причт. дома деревянные — священнический с 1845 года, а псаломщический с 1880 г. Сельское училище открыто было еще Палатою Госуд. Имуществ в 1844 г., а в 1871 г. оно преобразовано в министерское одноклассное народное училище. С 1897 г. есть еще школа грамоты для девочек. В 1814 г. в С. построен помещиком Стемповским небольшой каменный римо.—катол. костел в честь Всех Святых, над фамильным склепом владельцев села. До постройки нового костела в г. Н. Ушице Стругский костел сделан был приходским, почему при нем построены были помещения для ксендза. В настоящее время он состоит приписным к Ушицкому костелу. Прихожан к нему 1065 д. об. п.

СТРУЖКА, иначе СТРУГА-МАЛАЯ с., расположено в овраге речки Вербовой или Звана, называемой также Говоркою, в 9 вер. к юг.—вос. от уездного гор. Н. Ушицы, в здоровой местности с глинистою почвою, в которой есть залежи фосфоритов. С севера к селу примыкает по тому же оврагу приписная д. Балабановки, составлявшая прежде отдельный приход, а с 1843 г. вошедшая в состав прихода с. Стружки. Последняя получила свое название, по предположениям, оттого, что образована выходцами из соседнего с. Струги. В 1661 году она принадлежала Воляновским и насчитывала 6 дымов, а в 1678 г. ею владели Косаковские, Балабан и Воляновские. В 1751 г. часть С. принадлежала Иосифу Рудницкому, а другая — Михаилу и Антонию Юхновским, о которых сохранилось известие, что они, переодевшись гайдаками и вымазавши лицо сажею, ограбили дом крестьянина Петра Родницкого. Исторические сведения о приписной деревне Б. также


начинаются с XVII в., причем под 1661 г. это поселение, составившее тогда собственность Воляновских, показано совершенно разоренным. В XVIII в. оба поселения принадлежали Потоцким. В 1789 г. граф Станислав—Щенный Потоцкий подарил их Казимиру Стемповскому, у наследников которого они после польского мятежа 1831 г. были конфискованы в казну. При наделе крестьян землею, в С. остались нерозданными 250 дес. за отказом крестьян вносить выкупные платежи за эту землю и последняя составила особую казенную ферму, которою теперь пользуется частный владелец. Население состоит из крестьян—малороссов, православного исповедания, которых в Стружке 484 муж. и 466 жен., а в Балабановке 322 муж. и 312 жен. Главное занятие их — земледелие, а подспорьем к нему служат садоводство и отходные промыслы в Бессарабской губ. и на сахарных заводах в сс. Устье и Тростянце Ольгоп. уез. До настоящего храма с С. была в центре села деревянная церковь в честь Св. Архистрат. Михаила, неизвестно когда построенная, разобранная вследствие ветхости в 1861 г. Старое церковие служит кладбищем, а место престола отмечено железным крестом на каменном пьедестале. До постройки здесь новой церкви богослужение совершалось в Рождество—Богородичной церкви приписной д. Балабановки, трехкупольной, деревянной, сооруженной на средства прихожан в 1735 г. Так как эта церковь угрожала падением от старости, то в 1872 г. она была разобрана по распоряжению начальства, а на месте ее прихожане соорудили в 1888 году деревянную часовню в честь Рождества Пресв. Богородицы. Ныне существующая церковь в с. Стружке, деревянная, однокупольная, в честь Св. Архистратига Михаила, построена на средства казны в 1863 г. на границе между этим селом и д. Балабановкою, на месте бывшего здесь дворца Стемповских, от которого под церковью сохранились громадные погреба. Колокольня пристроена в 1869 г. Иконостас — одноярусный. Дольше других священствовал в этом приходе Иоанн Самулевич — с 1808 по 1841 г. Церк. земли 71 дес. 1488 саж., в том числе усад. 3 дес. 576 саж., пахот. 66 дес. 2208 саж. и неуд. 1 дес. 1104 саж. Причт. дома деревянные, с 1863 г. Школа в С. существует издавна; в 1870 г. она помещалась под церковью в приспособленных для нее погребах, оставшихся от дворца помещика, а в 1881 г. она заменена министерским одноклассным народным училищем, имеющим особое помещение.

ТИМКОВ с., расположено в низменности при речке Ушице; по берегам этой реки лежат горы, которые в местности этого села некогда покрыты были лесами и кустарниками, с течением времени вырубленными; до настоящего времени уцелел только лес на двух горах называемый «Костяниха» и «Жадынский яр». Село от Н. Ушицы в 16 вер. на запад; от шоссе или почтовой дороги в 7—ми вер. Климат — горный, здоровый; почва в некоторых местах черноземная, а в некоторых глинистая. Часть села называется Старики (к востоку на возвышенной крутой горе); она послужила началом образования и заселения прихода; в середине этой части села есть место с несколькими едва видными из земли крестами; это место в древности было погостом с кладбищем. Т. в истор. документах встречается с XVI в. и входил в состав Миньковецкого имения. Некогда он был местечком или городом, как об этом свидетельствуют надписи на старых богослужебных книгах, напр.: «Сія книга, рекомая Миня, куплена.... до церкви во градъ Тимковъ. 1742 г. за панованя вельможного пана Старжинского». Кроме сего, вблизи села есть еврейское кладбище, которое свидетельствует о том, что Тимков был местечком. Приход в настоящее время состоит, кроме Тимкова, из поселков Притулии и Хапановки. Занятием крестьян—прихожан служит земледелие, также ткачество, покупка и продажа скота и плотничество. Старый храм построен в 1709 году прихожанами—униатами; обращенный в православный этот храм прекратил свое существование в 1855 году. Нынешний храм построен в 1856 году, во имя Св. Иоанна Богослова, на средства прихожан; храм — каменный. В приходе есть еще и другой храм

(также каменный), построенный в 1895 году графом Людвигом Мархоцким (на его средства) в приселке Притулии, на кладбище, в честь Зачатия Св. Анны, матери Пресв. Богородицы. Церковной земли: усад. 2 дес. 1092 саж., пахот, в 3-х сменах 31 дес. и сенок. 2 дес. 1888 саж. Причт. помещения ветхи. Церк.-прих. школа вместо прежде бывшей школы грамоты открыта в 1880 году; с 1897 года помещается в собственном здании. Другая школа грамоты в приселке Притулии открыта в 1898 году.

УШИЦА НОВАЯ, уездный город, лежит под 48°50' сев. шир. и 44°57' вост. дол., расположен в гористой местности, по скатам двух возвышенностей, разделенных вдоль речкою Калюсом, в 65 вер. от губернского города. Собственно город с присутственными местами находится на возвышенности, а мещанские поселения вполне сельского характера тянутся вдоль долины речки, с севера от с. Браиловки к югу на верст пять. Местность в климатическом отношении здоровая; почва не особенно урожайная (городские пахотные поля, отдаваемые в аренду, истощены), но благоприятная для садоводства. Ключевой воды — обилие; лучший, весьма обильный водою ключ, находящийся в южной части города, называется «Каскада» и когда-то местным владельцем, генералом Чевкиным, был красиво отделан. По числу жителей, по промышленности и торговой деятельности Новая Ушица — город незначительный. По переписи 1897 г. исчислено здесь 6367 д. об. п. По исчислению Под. губ. статистического комитета, к началу 1899 г. было в Н.у. жителей 6541 об. пола (3145 муж. и 3396 жен.). По сословиям население распределялось так: дворян 20, духовенства 3, городских сословий — почет, граждан 12, купцов 34 и мещан 6248, сельского сословия — крестьян 129, военных — отставных нижних чинов и их семейств 71 и иностранных подданных 24. По вероисповеданиям жители так распределялись: православных 4690, католиков 199 и евр. 1652. Мещане занимаются главным образом хлебопашеством, арендуя городские земли (город имеет 2425 дес., из коих пахот. около 1300 дес.); некоторые из мещан занимаются мелкою торговлею, извозом и др., но вообще промыслы не развиты здесь. Город вообще небольшой, захудалый; домов числится 739 (из них каменных 50), 44 лавки.

До 1826 г. Новая Ушица называлась Летневец, а в народе сохранилось предание, что еще раньше Летневцы назывались Войтовцами, но последнее не подтверждается документальными известиями. Поселение с названием «Летневцы» первый раз встречается под 1439 г.: в этом году Летневцы и Вербовец (ныне зашт. город Ушицкого уезда) даны были польским королем шляхетному Сеньку из Вербовца с записью на этих имениях 40 гривен, какою суммою имения могли быть выкуплены впоследствии казной. В первой половине XVI в. Летневцы принадлежали Станиславу Одровонжу, владевшему многими местностями Подолии, но когда королева Бона, получив во владение Ров-Бар, стала округлять свои имения и всеми средствами присоединять к Барскому староству окрестные поселения, одни покупая, другие обменивая, а большую часть выкупая у тех владельцев, которые владели не на полном «дедичном» праве, но на праве «державных застав», то тогда же были заявлены Боною притязания и на Летневцы и др. имения Одровонжа. Последний стал отстаивать свои права на некоторые села, именно — Деражню, Нижний Мукаров, Новоселку, Каричинцы, Думанов и Летневцы, заявляя, что он, кроме заставных грамот, имеет еще и пожалованья на праве полной дедичной собственности. На королевском сеймовом суде, где разбиралось это дело, Одровонж действительно представил на эти села две грамоты 1404 и 1440 гг., заключающие в себе пожалования этих сел на дедичном праве (вероятно, к Летневцам относилась грамота 1404 г.), но так как отыскивались более поздние грамоты, показывавшие, что эти же села даны были в заставную державу, и таким образом более поздние грамоты уничтожали первые, более ранние, то суд решил, что эти имения, в том числе и Летневцы, подлежат выкупу



Замок в Острокові. Фото початку ХХ ст.

королевой Боной и были утверждены за нею. Неизвестно, произошел ли выкуп Летневец, но еще чрез сто почти лет после этого судебного решения «державцы» этого села, ссылаясь на королевские заставные грамоты, владели имением на правах долгосрочной аренды (данной в XV в. на четыре поколения). В XVIII веке Летневцы, будучи королевским имением, составляли особое староство. В 1748 г. они получили привилей Августа III на право именоваться местечком и пользоваться Магдебургским правом. По присоединении Подолии к России в Летневцах была устроена почтовая станция на пути из Могилева и Вербовца к Гусятину. В 1808 г. Летневецкое староство (т. е. Летневцы и дер. Филянковка) было дано в 12-летнюю аренду Владимиру Иван. Чевкину, Подольскому губернатору (1801–1808 г.), а затем с марта 1819 г. срок бесплатной аренды был продолжен еще на 12 лет. В 1820 г. в Летневцах числилось 338 крестьян и в Филянковке 95. В 1826 г., вследствие неудобства расположения уездного города Ушицы, находящегося в гористой южной окраине уезда при р. Днестре, по ходатайству местного дворянства, этот город как уездный был упразднен и вместо него назначено уездным городом местечко Летневцы. Крестьяне Летневец, как казенного имения, переименованы в мещан (сенатский указ 16 марта 1833 г.); сюда перенесены присутственные места и т. п. Уезд и присутственные места сначала именовались Летневецкими, но затем в 1829 г. последовало распоряжение об именовании присутственных мест и уезда г. Летневец по прежнему Ушицкими. С этого времени Летневцы стали именоваться Новой Ушицей в отличие от приднестровского города Ушицы, получившего наименование Старой Ушицы. Но как обыкновенно, прежнее наименование новоучрежденного города (Летневцы) удержалось в народе до сих пор. Город Н. уез. представляет в церковном отношении один приход — соборный.

Собор г. Новой Ушицы. К нему приписана дер. Филянковка в 2 вер. от города к з. Ныне существующая соборная Чудо-Михайловская церковь каменная, однокупольная, планом крестовая, построена в 1859–1861 гг. на суммы, отпущенные из казны, в количестве 42000 руб. Длина церкви 23 арш., ширина 24 арш. Иконы писаны священником Дунчевским. Колокольня отдельно от церкви, каменная снизу, а сверху деревянная, ветхая, неизвестно, когда устроенная. Раньше этой церкви здесь была деревянная церковь, разобранная в 1861 г. и посвященная также в честь Чуда Св. Архистр. Михаила. В памяти прихожан сохранилось предание, что еще раньше была церковь в другом месте, в так называемой «Каскаде», и именно там, где теперь усадьба мещанина Димитрия Каплуна; церковь эта сорела; во имя кого она была посвящена — неизвестно, но из визитационной записи 1740 года видно, что в то время церковь в Летневцах была Преображенская. Ныне церк. земли имеет 52 дес. 136 саж., из них усад. 4 дес. 1679 саж., пахот. в 4-х сменах 43 дес. 857 саж. и под хутором 4 дес. Для настоятеля собора имеется каменный дом, где раньше помещалось Духовное Правление: кроме того, для священника, диакона и двух пса-

ломщиков имеется 3 дома. До 1869 г. в Н.–У. была церковная школа; затем 8 ноября 1869 г. открыто городское двухклассное училище М. Н. Пр. В Н. уез. есть римо.–католический костел в честь Преображения Госп., камен., постр. 1861 г.; при нем прихожан числится 346 д. об. п.

ЦИВКОВЦЫ с., расположено в глубоком яру вдоль течения реки Калюса, в 8 вер. выше Новой Ушицы. Почва глинистая. Части села называются: Лящина, Вергелесовка и Кутянщина. Село это лежит в местности какого–то древнего поселения; возле села есть урочище Костяныха, занятое ныне под помещицье поле; на этом урочище попадаются кирпичи, черепки, стеклянные и железные куски. Предание говорит, что здесь был некогда город Савков или Савковцы. На том урочище указывают древнее кладбище того города и говорят, что еще недавно здесь было много каменных крестов и плит, забранных помещиком для своих хозяйственных построек. Невдалеке от этого кладбища находится ныне колодезь, вода которого считается народом целебной при болезни глаз. Цивковцы в документах называются иногда Циолковцами, и потому часто смешиваются с Циолковцами, находящимися в Каменецком уезде, вблизи Каменца и часто называемыми народом и в документах также Цивковцами. Вследствие этого иногда бывает трудно различить, какое документальное известие отнести к одному поселению, а какое к другому. Но во всяком случае, Ц. Ушицкие, как можно судить по документам, существовали уже в конце XV в. В настоящее время Цивковцы — село небольшое; здесь числится жителей православных 375 муж. и 420 жен., римо.–католических 25 д. и еврейских 30 д. об. п. Прихожане занимаются хлебопашеством и отличаются трудолюбием. В первой половине XVIII в. в Ц. была Рождество–Богородичная церковь, деревянная; здание ее выстроено громадою, крыто было соломой. В 1747 г., как видно из визитационного акта того года, выстроена новая церковь, существующая ныне. Она — деревянная, трехкупольная, посвящена в честь Рождества Пресв. Богородицы. Церковной земли всего 36 дес. 1670 саж. Причт. помещения устроены в 1897 г. Церк.–прих. школа с 1888 г., помещается в собст. здании.

ЩЕРБОВЦЫ с., в 16 вер. от уездного гор. Н. Ушицы на в., расположено по оврагам реки Батога или Звана (иначе — Говорки), притока р. Днестра, в здоровой местности, с глинистою почвою. Выше по течению той же реки находится неподалеку приписная д. Слободка–Щербовецкая. По преданию, на теперешних пахотных полях на горе некогда находилось местечко Щербы, которое было разрушено во время одного из татарских нападений, а жители ушли выше по течению реки, где теперь расположено м. Замохов. В этом месте действительно попадаются обломки кирпича, стекла, железа и старинные монеты. В исторических документах Щ., в качестве пустоши, упоминаются под 1442 г., когда это село вместе с Бахтыном было дано королем Сеньку из Вербовца. В 1661 г. часть поселения принадлежала Воляновскому и была совершенно разорена. В XVIII в. Щ. принадлежали Потоцким; в 1762 г. село приобрел Игнатий Потоцкий, а в 1789 г. Станислав–Щенский Потоцкий подарил часть поселения Казимиру Стемповскому. Затем последовательно сменялись владельцы: Крыжановские, Шуйские, Дзевановский, Пашков и др. С 1862 г. одна часть Щ. принадлежит Максимовым, а другая — княгине Масальской. Деревня Сл.–Щерб. также принадлежала Стемповским, а в последнее время Корсаку и затем зятю его Пелко–Бесядовскому, а часть имения от Гуляницкого досталась Окветко–Мишлло. Православных прихожан числится в обоих поселениях 469 муж. и 455 жен.; кроме того, здесь живут католики до 300 д. об. п. и евреи. Все прихожане — крестьяне–малороссы, занимающиеся земледелием, а также заработками на сахарных заводах, в помещицких лесах и в Бессарабской губ. Старая приходская церковь,



Козацький гетьман Петро Сагайдачний.

по рассказам старожил, была деревянная, в честь Покрова Пресв. Богородицы, с отдельно колокольнею в виде навеса на 4–х столбах. Около 1836 года она во время сильной бури упала в овраг; погост ее служит теперь кладбищем, находящимся возле нынешней церкви. Новый храм в честь Св. Троицы заложен на средства помещика Горгония Стемповского в 1807 г., но окончен постройкою только в 1830 г. на средства прихожан; он зданием каменный, однокупольный. Колокольня отдельно от церкви, построена в 1876 г. Иконостас — двухъярусный, столлярной работы. Церк. земли 36 дес. 479 саж., в том числе усад. 3 дес., пахот. 33 дес. и неуд. 479 саж. Причт. дома деревянные, построенные в 1896 г. на поземельный сбор. Церк.–прих. школа с 1888 г.; помещается в собственном здании.

ЯНОВКА (нині Іванівка) с., расположено в небольшой ложбине, в 5 вер. от г. Новой Ушицы к сев.–зап. Местность отчасти сырая; почва глинистая. Об этом селе не находим никаких исторических сведений раньше XVIII в. Может быть оно основано в этом столетии. Сохранилось какое–то смутное предание, что село это раньше называлось Пилипов. В начале XIX столетия Яновкою владели Мнишхи; затем в 30–х годах имение это перешло к Стадницким, а затем к Бурдыкам. Я. — село небольшое: жителей православных 328 муж. и 333 жен. и еврейских 3 д. Прихожане занимаются хлебопашеством, некоторые — ткачеством, а многие отправляются на летние работы в Бессарабию. Ныне существующая Рождество–Богородичная церковь построена в половине XVIII века, маломестительна и ветха (длина ее 5 саж., ширина 3 саж.). Пятиярусный старый иконостас обновлен в 1875 г. Церк. земли 35 дес. 2334 саж., в том числе усад. 2 дес. 581 саж., сенок. 13 дес. 530 саж. и пахот. в 3–х участках 20 дес. 1223 саж. Причт. помещения устроены в 1887 г. помещиком. Церк.–прих. школа с 1882 г.; помещается с 1887 г. в собственном здании.

О торговле и ярмарках

Главная купеческая торговля заграничными товарами производится в губернском городе Каменце-Подольском и в поветовом городе Могилеве, что при Днестре. Купечество состоит вообще из евр. также несколько армян, греков, великороссийских и природных здешних и весьма мало немцев и итальянцев. Считается первой гильдии купцов по всем городам в Подольской губернии не более десяти имеющих капиталы от 16000 до 18105 рублей. Присоединение здешнего края к России доставив оному внутреннее и внешнее спокойствие водворяет торговлю в цветущее состояние. Открытие в Одессах порта и морской торговли весьма много споспешествовало к обогащению сей губернии. Но знатные отрасли торгу, то есть здешнего произведения, не у купцов, а в руках помещиков, которые свои продукты, как то: пшеницу арнаутку и обыкновенную двух родов желтую и белую, фасоль или турецкие бобы, зеленый сушеный горох, чечевицу, кукурузу, сало свиное соленое в караваях, а говяжье и овечье в бочках и сушение сливы из поветов Гайсинского, Винницкого, Брацлавского, Могилевского, Ушицкого, Ямпольского, Ольгопольского, Балтского и частью Литинского отправляют от себя прямо в Одессу по заключенным с иностранными купцами контрактам и без контрактов, равно и горячее вино по контрактам с Херсонскими откупщиками посылают в Херсонскую губернию, а некоторые на Дубосарскую таможенную в Херсонской губернии при реке Днестре имеющуюся отправляют в Молдавию. Из поветов Каменецкого, Про-скурвовского, Летичевского и части Литинского и Ушицкого посылают помещики за границу в Галицию пшеницу и пшено и за то на обмен привозят в ступках белую поваренную соль, а в Прусское владение к городу Казимиру и Данцигу водою Бугом и Вислою пшеницу. Не менее того отправляется здешними помещиками в Варшаву горячее хлебное вино спиртом; в Варшаву же и в Лейпциг рогатый скот, а в Данциг мед, воск, простые полотна, поташ, сало свиное, говяжье и овечье. Свиной закупают здесь на месте из Мазовии приезжающие торговцы. Вообще во всем оном торге евреи купцы и мещане если участвуют то весьма мало и то в виде факторов. Евреи, греки и армяне производят торг заграничный, турецкий, вывозя из турецкого города Галац турецкий табак, волошское вино, разного рода бакалею, как то, изюм, винные ягоды и прочее, а из Молдавии йодоватую соль через таможи Могилевскую и Исаковецкую. Впрочем почти одни токмо евреи производят заграничный торг, вывозя из Лейпцига разного рода сукна, байки, полотна, кисеи, тафты, казимиры, атласы, пекинеты, чулки, платки и тому подобное, разные галантерейные вещи, кофе, сахар и разные вина; из Венгрии же венгерское вино. Все отпускаемые и взамен привозимые товары ценою простираются до несколько миллионов рублей в год. Но избыток продуктов по причине плодородия в Подольской губернии далеко превосходит сумму получаемых из заграницы товаров. А из сего легко заключить можно, какое ежегодно со времени присоединения здешнего края усугубляется богатство в голландских червонцах, судя по промышленности и бережливости здешних помещиков. Вся мягкая рухлядь, железо, медь, чай, китайка, российские полотна, пестрядь, проволока, словом весь щепетинный товар производится российскими купцами из Москвы чрез посредство бердичев-

ских ярмарок. Почти весь здешний торг производится сухим путем, и токмо малая часть хлеба идет Днестром.

Знатных ярмарок в сей губернии не имеется, а бывают по здешним установлениям в городах и местечках чрез каждые две недели так называемые ярмонки, но оные не иначе почесть можно как обыкновенными торгами, на которые съезжаются из ближайших селений торгующие евреи и околичные обыватели и поселяне, и привозят разные произрастания как то: хлеб, огородные растения, домашние птицы, мед, воск, сало свиное, овчины, лес, посуду деревянную и глиняную, холст, сермяжное сукно, пеньку, лен, свежие и сушеные плоды, табак и оные домашние вещи, пригоняют также на продажу и разного рода скот. Евреи искупая сие продают им нужные товары в сей и соседственных губерниях покупаемые.

О соли

Столь необходимая жизненная вещь, какова есть соль, заслуживает особого описания как о родах оной, так и о торговле ею. Сия губерния своей соли не имеет, а доставляется она из Галиции Австрийского владения белая в стопках, из Молдавского княжества ледовая большими дробами или кусками, а из Крыму трех сортов, серая, белая называемая белозеркою и мелкая, хорошо мытая, называемая крупкою. Провоз соли из Галиции и из Молдавии происходит чрез пограничные таможи. Помещики и поселяне ближайших поветов к Галиции доставляют туда на подводах позволенный к пропуску хлеб и другие собственного приобретения продукты, а в обратный путь привозят белую в стопках соль. Равным тому образом привозится крымская соль из Одессы и других приморских городов. Касательно молдавской ледовой соли, тамошнее правительство отдает оной знатное количество на откуп преимущественно своим боярам, которые уступают другим в том числе некоторым людям и в Подольскую губернию с перевозкою на молдавских подводах в магазейны до Днестра и в город Могилев, откуда обыватели для себя и для промысла получают и развозят по губернии; некоторые ж промышленники отсюда отправляют подводы в Молдавию за солью до самых мест добывания оной. В дождливую осень доставка соли по распутице несколько затруднительна; но несмотря на таковую в 1805 году привезено в сию губернию соль из Галиции белой в стопках 70600 пуд, заплачено на месте по 45 копеек, а с перевозкою за 140 верст до реки Збруч к Исаковецкой таможи обошлась в один рубль медью, что составило на ассигнации 70, 600 рублей. Из Одессы и других приморских городов крымской соли ввезено до 200, 000 пудов заплачено за оную на месте по 35 копеек, а с перевозкою от 200 до 300 верст обошлось в 75 копеек, что составило на ассигнации 150,000 рублей. Из Молдавии привезено ледовой соли большими дробами или кусками 257,606 пуд, куплена она с поставкою за 250 верст до Днестра по 55 копеек, за что причлось на ассигнации 141, 683 рубля 30 копеек. Всего соли в Подольскую губернию ввезено 528, 206.

ПОЛОНСЬКИЙ район

БЕЛЕЦК с., при р. Деревичке, волости Кустовецької, от Житомира 120 вер., от Новоград–Волинська 90 вер., от ближ. жел.–дор. ст. Полонное 30 вер., от ближ. поч. ст. Староконстантинова 20 вер., от ближ. приходів Хижники 3 вер. и с. Кустовець 4 вер. Приход 6 кл. Церковь во имя Св. Архистр. Михаила. Построена в 1790 г. на средства прихожан. Деревянная, с дер. колокольнею, крепка. Земли: усад. 1951 саж., пахот. в 1 см. 16 дес. 1678 саж., во 2 см. 17 дес. 1156 саж., здесь же сенок. 7 дес. 214 саж., в 3 см. 17 дес. 2270 саж., здесь же сенок. 8 дес. 761 саж., в уроч. Пеньках пахот. 9 дес., сенок. 2 дес. 816 саж., под хутором «Чагары» 4 дес. 525 саж., под церковью и кладбищем 1259 саж., всего 86 дес. 592 саж. На эти земли имеются план и визита. Причт: свящ. с жал. 300 руб. и псаломщ. 50 руб. Для свящ. дом нов, а хозпостройки требуют исправления; для псаломщ. дома и хозпостроек не имеется. Церк.–прих. школа сущ. с 1868 г. в обществ. доме; при 48 уч. об. п. Дворов 123, прихож. 995 д. об. п. Свящ. Феодор Феодор. Тарановский (с 1865 г.) и псаломщ. Петр Мартин. Война (с 1884 года).

Село Белецк, под именем села Белецькой — Полонской волости, упоминается в акте от 1601 года 7 декабря, — донесении возных Луцкому гродскому суду об осмотре ими местечек и сел Луцкого повета, опустошенных и сожженных татарами; в числе этих сел упоминается и село Белецькая, как владение князя Януша Острожского. Еще оно, под именем села Биличек, упоминается в акте от 1651 года 1 августа, — в письме пана Андрея Масковского — стольника Галицкого и начальника отряда польских войск против Хмельницкого, писанном к польскому королю Яну Казимиру в обозе под Биличками.

БРАЖИНЦЫ с., волости Деревичской, от Житомира 100 вер., от Новоград–Волинська 85 вер., от ближ. жел.–дор. ст. Полонное 20 вер., от ближ. почт. ст. Полонное 20 вер., от ближ. прих.: с. Кипчинец 2 вер., с. Онацовець 4 вер. Приход 6 кл. Церковь во имя Преображения Господня. Построена в 1846 году на средства прихожан и помещ. Прушинской. Деревянная, на кам. фундам., крыта жезтью. В 1875 г. устроен новый иконостас. При ней деревянная, на кам. фундам. колокольня. Имеется кладбищенская церковь во имя Св. Апост. Иоанна Богослова. Она построена в 1871 г. (а освящена в 1873 г.) на средства прихожан. Деревянная, на кам. фундам. крыта гонтой. Копии метрич. книг сущ. с 1779 г., а испов. ведом. с 1774 г. Земли: усад. 2 дес., пахот. 28 дес., сенок. 7 дес., лесу 10 дес., всего 47 дес. На эту землю имеются проект от 1846 г. и план от 1854 г. Причт: свящ. 300 руб., псал. 50 руб. Для свящ. дом и хозпостройки хотя и починены помещиком, но весьма неудовлетворительны; для псалом. они разрушаются. Церк.–прих. школа сущ. с 1868 г. Крупн. землевл. Прушинский. Дворов 102, прих. 844 д. об. п. Свящ. Евгений Яковл. Майборода (с 1884 г.), и псал. Афанасий Ив. Немоловский (с 1845 года).

ВЕЛИКАЯ БЕРЕЗНА (или Березина) с., при р. Хоморе, волости Лабунской, от Житомира 120 вер., от Заславля 50 вер., ближ. жел.–дор. ст. Полонное 11 вер., ближ. почт. ст. Полонное 11 вер., ближ. прих.: м. Лабуня 8 вер. и с. Рогович 6 вер. Приход 6 кл. Церковь во имя Св. Великомученика Димитрия. Построена в 1837 году на средства прихожан. Деревянная, на кам. фундам., крепка, с такою

же при ней колокольнею. Утварью и ризницею не богата. Копии метрич. книг хранятся с 1772 г. Опись церк. имущества имеется от 1816 г. Копии обысков. имеются от 1803 г. Земли: усадеб. с огород. 2 дес. 1500 саж., пахот. в трех сменах вместе 36 дес. (по 12 дес. в каждой), усадеб. и огород. у псаломщика 1 дес. 1120 саж., под хутором с лесом и сенокосом в урочище «Гай» 26 дес. 480 саж., под хутором в уроч. «Лесок» 7 дес. 450 саж., под хутором в «Липниках» с лесом и сенокосом 10 дес. 2390 саж. и сенокос. на «Кохановской Руде» 8 дес. 800 саж., — всего 92 дес. 4940 саж. Священнику предоставлено право вольного, без меры и черги, млива хлеба в местных мельницах и курения водки три раза в год в котлах помещичьих или арендаторских. На эту землю и угодия имеются: 1) эрекция князя Иосифа Любомирского от 15 июня 1755 г.; 2) отдаточный лист от 1829 г. и 3) проект от 22 сент. 1851 г. Причт: свящ. 240 руб., псалом. 50 руб. Для священника дома нет, хозпостройки есть. Псаломщик живет в церк. доме при кладбище. Церк.–прих. школа существует с 1886 г., помещается в общественном доме; учительницей состоит Раиса Зверева с 22 сентября 1890 г. учеников в 1890 г. было 36 муж. п. и 2 жен. п. Дворов 111½, прихож. 910 д. об. п. Священник Платон Филиппович Вакулович (с 1885 г., а на службе с 12 октября 1883 г.) и псаломщ. Стефан Константинович Гловацкий (с 1882 г., а на службе с 1868 г.).

Село Великая–Березна, под именем с. Березной Полонской волости, как имение князя Януша Острожского, каштеляна Краковского, упоминается в акте от 7 декабря 1601 г. — в донесении возных Волинского воеводства Криштофа Щуки ж Станислава Янковского Луцкому гродскому суду об осмотре ими местечек и сел Луцкого повета, опустошенных и сожженных татарами в 1589 г.; в числе этих сел значится и село Березна.

ВЕЛИКАЯ НОВОСЕЛИЦА–ПОЛОНСКАЯ с., при р. Хоморе, волости Полонской, от Житомира 120 вер., от Новоград–Волинська 58 вер., от ближ. жел.–дор. ст. Полонное 7 вер., от ближ. почт. ст. Полонное 3 вер., от ближ. прих.: м. Полонного 3 вер. и с. Котелянки 7 вер. Приход 5 кл. Церковь во имя Рождества Иисуса Христа. Построена в 1716 г. Весьма ветха и невместительна. Деревянная, с такою же колокольнею. В 1884 году 16 августа заложена новая деревянная церковь. Копии метрич. книг и испов. ведомости хранятся с 1796 года; опись церк. имущества составлена в 1870 г. Проводы бывают на Фоминой неделе. Земли: усад. 5 дес. 200 саж., пахотн. 33 дес. 950 саж., сенок. 10 дес. 670 саж. и неудобной 9 дес. 1444 саж., в том числе нестроевого лесу 4 дес. 450 саж.; от церкви в 7 вер. На эти земли имеется документ от владельческого правления, данный за подписом уполномоченного по имению княг. Гагариной Треймута в 1868 г. 22 ноября и утвержденный епархиальным начальством. Церк.–ви принадлежит усыпальница, устроенная на местном кладбище для отпевания панихид. Причт: свящ. 300 руб., псал. 50 руб., поном. 38 руб. и просфория 16 руб. Священник и пономарь живут в собственных домах, а псаломщик и церк. сторож в церковных домах. Хозпостройки для причта имеются. Однокл. нар. училище Мин. нар. прос. сущ. с 1875 г., с жал. учителю 300 руб. и законоучителю 90 руб. при пособии от казны в 120 руб. в год. Церк.–прих. попечительство существует с 1883 г., при 6 членах без дохода. Крупная землевладелица кн. Елисавета Адамовна Гагарина. Дворов 240, прихож. 1970 д. об. п.; римо.–катол. 840 д. об. п.; евр. 46 д. об. п. Свящ. Феодот Виктор. Радкевич (с 1860 г.), псаломщ. Василий Феодор. Кондратович (с 1863 г.) и поном. Иосиф Александр. Тоцкий (с 1848 г.).

Село Великая Новоселица–Полонская, под именем села Новоселець волости Полонской, упоминается в акте от 1601 года 7 декабря — в донесении возных Луцкому гродскому суду об осмотре ими местечек и сел Луцкого повета, опустошенных и сожженных татарами; в числе этих сел упоминается и с. Новоселцы, — как имение князя Януша Острожского — каштеляна Краковского; по свидетельству возных, в этих поселениях жителей вовсе нет.

ВОРОБИЕВКА с., волости Кустовецкой, от Житомира 110 вер., от Новоград–Волыńska 90 вер., от ближ. жел.–дор. ст. Полонное 25 вер., от ближ. почт. ст. Любаря 18 вер., от ближ. приход. с. Онацовец 4 вер., с. Северин 4 вер., с. Мартиновки 3 вер. и с. Черного 5 вер. Приход 5 кл. Церковь во имя Покрова Пресв. Богородицы. Построена в 1848 г. на средства прихожан и быв. местного свящ. Завалича. Деревянная, на кам. фундам., крыта жезтью. При ней дерев. на кам. фундам. колокольня, крыта гонтой. Имеется дер. часовня, построенная в 1875 г. на средства прихож. Якова Олендра, по обету за исцеление жены его Елены от тяжкой болезни. Копии метрич. книг и исповед. ведом. суц. с 1808 года. Земли: усад. $1\frac{1}{2}$ дес., пахот. 18 дес. и сенок. 12 дес. На эту землю имеются план, межевая книга, проект, а также эрекция, данная в 1775 г. 23 мая быв. пмещ. кн. Любомирским. Причт: 1 свящ. с жал. 300 руб., псалом. 50 руб., поном. 38 руб. и просф. 16 руб. Для свящ. дом и хозпостройки имеются, но ветхи; для псал. дом прочен, а хозпостройки отчасти ветхи. Для просф. имеется помещение при приписной церкви. Церк.–прих. школа суц. с 1859 г., помещ. в доме псал., с жал. учителю 10 руб. в месяц. Дворов 101, прих. 854 д. об. п. Свящ. Василий Васил. Качковский (с 857 г.), псал. Павел Тимоф. Костинский (с 1869 г.).

Село Воробиевка, под именем села Воробьевки Остропольской волости, упоминается в акте от 1601 года 7 декабря, — в донесении генеральных возных Волынского воеводства Криштофа Шуки и Станислава Янковского Луцкому градскому суду об осмотре ими местечек и сел Луцкого повета, опустошенных и сожженных татарами; в числе этих сел упоминается и село Воробьевка, как владение князя Януша Острожского.

КАЛЕНИЧИ ВЕЛИКИЕ с., волости Хролинской, от Житомира 120 вер., Заславля 46 вер., ближ. жел.–дор. ст. Хролина 10 вер., почт. ст. Полонного 12 вер., ближ. приход. с. Кохановки 1 вер., с. Желудок 5 вер., м. Лабуня 8 вер. Приход 5 кл. Церковь во имя Трех Святителей Василия Великого, Григория Богослова и Иоанна Златоуста. Построена в 1787 году на средства прихожан. Деревянная, на кам. фундам., покрыта жезтью, ветха, с такою же, крытою гонтою, колокольнею. Утварью достаточна. Копии метрических книг хранятся с 1800 по 1822 г. и с 1826 г. по настоящее время, а исповедные ведомости с 1825 г. Описание церк. имущества имеется от 1869 г. Земли: усад. и огороды. 4 дес. 2010 саж., пахот. в 3 сменах 36 дес. 1431 саж., сенокос. 14 дес. 1996 саж., хуторной 11 дес. 2166 саж., под церк. погостом 1158 саж., — всего 68 дес. 1564 саж. На эту землю имеются при церкви копии 1) плана; 2) отдаточного листа и 3) проекта от 6 марта 1852 г. Землю причт пользуется спокойно. Кроме этого священник пользуется правом вольной рубки леса за билетом помещика, а также правом вольного, без меры и черги, млива хлеба в Каленичских мельницах. Причт: свящ. 260 руб., псалом. 50 руб., поном. 36 руб., просфор. 16 руб. Причт. дома и хозпостройки новые и хороши. Деревня приход.: Малые–Каленичи вблизи. Дворов $117\frac{3}{4}$, приход. 930 д. об. п. Свящ. Аркадий Григорьевич Кушпетовский (с 12 июня 1857 г., а на службе с 9 дек. 1849 г.), псалом. Тимофей Андреевич Балковский (с 1868 г., а на службе с 1852 г.) и поном. Иосиф Прокопиевич Малюшкевич (с 1838 г.). К этому приходу приписана церковь в с. Новоселице в 5 вер.

КОТЕЛЯНКА с., близ р. Случи, волости Велико–Новоселицкой, от Житомира 100 вер., от Новоград–Волыńska 70 вер., от ближ. жел.–дор. ст. Полонного 15 вер., от ближ. почт. ст. Полонного 15 вер., от ближ. приход.: с. Любомирки и Тирановки 3 вер. Приход 6 кл. Церковь во имя Св. Архистр. Михаила. Построена в 1841 г. на средства прихожан. Деревянная, на кам. фундам., крыта жезтью. При ней дерев. колокольня, построенная в 1873 году. Копии метрич. книг хранятся с 1839 г. Земли: усад. 3 дес., пахот. 30 дес., сенок. 8 дес. 138 саж., хутора с лесом и сенок. 12 дес. 2,210 саж., кроме того, был небольшой пруд с рыбной ловлей, но, по разрушении в 1870 г. плотины наводнением, уничтожился



С. Білецьке. Фасад палацу. Сучасне фото.

пруд и прекратилась рыбная ловля. На эту землю имеются проект, план, а также презент, данная в 1767 г. 7 января кн. Любомирским. Но этой презенте причту предоставлен был вольный, без меры и черги помол хлеба в местной мельнице, но с уничтожением мельницы право это прекратилось. Причт: 1 свящ. 300 руб. и псал. 50 руб. Причт. дома и хозпостройки новые и хороши. Имеется благодатная икона Св. Онуфрия. Отпуст бывает 12 июня. Церк.–прих. школа суц. с 1870 г. Дворов $113\frac{1}{2}$, приход. 966 д. об. п., римо.–катол. 162 д. об. п. Свящ. Андрей Никол. Кондратский (с 1881 г.) и псал. Иулиан Петр. Левитский (с 1879 г.).

КОХАНОВКА с., волости Хролинской, от Житомира 120 вер., Заславля 46 вер., ближ. жел.–дор. ст. Хролина 15 вер., ближ. почт.–телегр. ст. Полонного 12 вер., ближ. приход. с. Каленич–Великих 2 вер., м. Лабуня 5 вер. Приход 6 кл. Церковь во имя Святого Апостола и Евангелиста Иоанна Богослова. Построена в 1873 году на средства местного священника и прихожан. Деревянная, на кам. фундам., совместно с такою же колокольнею. Утварью достаточна. Копии метрич. книг и исповед. ведомости хранятся с 1831 г. Описание церк. имущества имеется от 1886 года. Земли: усад., огород, и под садом 2 дес. 140 саж., пахот. в 3 сменах 36 дес. 1901 саж., сенокос. 9 дес. 1416 саж., — всего 48 дес. 1057 саж. Земля суглиниста и гориста. Плана на эту землю нет. Священник пользуется правом вольного без меры и черги млива хлеба в помещичьей мельнице. Причт: свящ. 290 руб., псалом. 50 руб. Причт. дома и хозпостройки есть и прочны. Дворов $63\frac{3}{4}$, приход. 558 д. об. п. Свящ. Амфиан Феодосиевич Кобылянский (с 5 дек. 1882 г.) и псалом. Константин Васильевич Голинковский (с 21 окт. 1883 г.). К этому приходу приписана церковь в с. Титкове в 2 вер.

Село Кохановка, под именем села Кихановки Полонской волости, как имение князя Януша Острожского, каштеляна Краковского, упоминается в акте от 7 декабря. 1601 г., — в донесении возных Волынского воеводства Криштофа Шуки и Станислава Янковского Луцкому градскому суду об осмотре ими местечек и сел Луцкого повета, опустошенных и сожженных татарами в 1589 году; в числе этих сел значится и село Кихановка.

КУПЧИНЦЫ с., при р. Деревичке, волости Деревичской, от Житомира 120 вер., от Новоград–Волыńska 70 вер., от ближ. жел.–дор. ст. Полонное 20 вер., от ближ. почт. ст. Любаря 20 вер., от ближ. приход.: с. Бражинец 2 вер., с. Деревич 3 вер. и с. Гизовщины 6 вер. Приход 6 кл. Церковь во имя Покрова Пр. Богородицы. Построена в 1786 г. на средства прихожан. Деревянная, на кам. фундам., крыта железом. В 1867 и 1883 гг. обновлена. При ней деревянная колокольня, построенная в 1882 г. В 1871 г. ветхий иконостас исправлен и раскрашен. Копии метрич. книг хранятся с 1796 г. Земли: усад. 1 дес. 2223 саж., пахот. 30

дес. 985 саж., сенок. под. лесом 8 дес. 1072 $\frac{1}{2}$ саж., хутор в уроч. «Сволочиха» 26 дес. 1363 саж. На эту землю имеются план и межевая книга от 1842 г., а также хранится копия эрекции, данной в 1771 г. 1 июля князем Каспером Любомирским. Причт: свящ. 300 руб. и псал. 50 руб. Причт. дома и хозпостройки имеются, но ветхи. Церк.—прих. школа суц. с 1868 года. Прип. дер. Варкаровка в 5 вер., в ней есть сельская школа, существующая с 1870 г. Дворов 131 $\frac{1}{4}$, прих. 1065 д. об. п. Свящ. Василий Александр. Ясенецкий (с 1868 г.) и псал. Симеон Никиф. Шрубович (с 1886 года).

Село Купчинцы, под именем села Копычинец Полонской волости упоминается в акте от 1601 года 7 декабря в донесении возных Луцкому гродскому суду об осмотре ими местечек и сел Луцкого повета, опустошенных и сожженных татарами; в числе этих сел упоминается и село Копычинец, как владении князя Януша Острожского.

КУСТОВЦЫ с., при р. Деревичке, волости Кустовецкой, от Житомира 120 вер., от Новоград-Вольнска 90 вер., от ближ. жел.—дор. ст. Полонное 25 вер., от ближ. поч. ст. Полонное 25 вер., от ближ. прих.: с. Белецка 4 вер. и с. Москалевки 3 вер. Приход 5 кл. Церковь во имя Покрова Пр. Богородицы. Построена около 1740 года. В 1872 году починена и расширена на средства прихожан и местного священника. Деревянная, с кам. колокольнею, построенною в 1840 году. Копии метрич. книг хранятся с 1796 г. Земли: усад. 3 дес. 1637 саж., под дорог. 90 саж., пахот. 33 дес. 1173 саж., сенок. под зарослями 1 дес. 1530 саж., сенок. под лесом 28 дес. 2206 саж.; всего 67 дес. 1836 саж. На эту землю есть план от 1874 г. Причт: свящ. 300 руб., псал. 50 руб., поном. 38 руб. и просф. 16 руб. Для свящ. дом ветх, а хозпостроек очень мало и ветхи; для прочего причта дома есть, но ветхи, а хозпостроек очень мало и ветхи. Священнику предоставлен вольный помол хлеба в экономич. мельницах. На местном кладбище имеется дерев. часовня во имя Воскресения Христова, построена в 1806 г. быв. свящ. Иосифом Козубским. Есть однокл. нар. училище Мин. нар. прос. Есть волостное правление. Дворов 176, прих. 1379 д. об. п. Свящ. Павел Иустин. Рожковский (с 1882 г.), псал. Феодор Петр. Кольчинский (с 1847 г.) и поном. Николай Феодор. Кольчинский (с 1871 года).

Село Кустовцы, под именем села Кустовец Полонской волости, упоминается в акте 1601 года 7 декабря, — в донесении возных Луцкому гродскому суду об осмотре ими местечек и сел Луцкого повета, опустошенных и сожженных татарами; в числе их упоминается и село Кустовцы, как имение князя Януша Острожского.

МАЙДАН ВОЛЯНСКИЙ с., при р. Хоморе, волости Полонской. Церковь во имя Св. Архистратига Михаила. Когда и кем построена, неизвестно. Деревянная, с такою же колокольнею. В 1828 г. исправлена. Утварью достаточна. Копии метрич. книг хранятся с 1814 г., а исповедные ведомости с 1830 года. Опись церков. имущества составлена в 1853 году. Земли пахот. в одной смене 6 дес. и часть усад. при церк. погосте. Причт пользуется ею спокойно. На эту землю имеются эрекция, данная 10 октября 1745 г. помещиком князем Любомирским, презента от 12 апреля 1776 г. и визита от 15 октября 1754 г. Первые две в подлиннике хранятся в архиве Волын. дух. консистории, а копии с них при церкви; а последняя в подлиннике хранится при церкви. Есть при церкви дом о двух отделениях. Построенный владельческою экономией для помещения священника во время исполнения треб. Церк. прих. школа суц. с 1878 г. в общественном доме, с жал. учителю 10 руб. в учеб. месяц; учеников 20 муж. п. Дворов 57, прихож. 428 д. об. п.; римо.—катол. 8 д. об. п. Церковь эта приписана к Св.—Троицкому приходу в м. Полонном 7 вер. Богослужение совершается в ней в каждый третий воскресный день.

МАЛАЯ ШКАРОВКА д., волости Лабунской. Церковь начата постройкой 30 авг. 1886 г. Есть маленькая часовня в поле, при колодце, возобновленная в 1876 г. Есть также одноклассное

училище Мин. нар. прос. Дворов 69 $\frac{1}{2}$ прихож. 598 д. об. п. Церковь эта приписана к приходу с. Москвитяновки в 1 вер.

МИКУЛИН с., при р. Хоморе, волости Лабунской, от Житомира 150 вер., Заславля 38 вер., ближ. жел.—дор. и почт. ст. Полонного 23 вер., ближ. приходо: с. Сасановки 2 вер., м. Грицева 3 вер., с. Новоселицы 5 вер., м. Лабуня 7 вер. Приход 6 кл. Церковь во имя Свв. беззребр. Космы и Дамиана. Когда и кем построена, неизвестно. Деревянная. Утварью достаточна. Копии метрич. книг хранятся с 1791 года, а исповедные ведом. с 1801 года. Опись церк. имущества имеется от 1868 года. Земли: усад. 2 дес. 282 саж., пахот. в 3 сменах 28 дес. 550 саж., сенокос. 5 дес. 800 саж., — всего 35 дес. 1652 саж. Причт: свящ. 300 руб., псалом. 50 руб. По эрекции, данной в 1800 и 1801 гг. бывшим помещиком Свейковским причт пользуется правом вольного, без меры и черги, млива в год до 30 корцев хлеба. Причт. дома и хозпостройки есть и некоторые требуют починки. Церк.—прих. школа открыта в 1864 г., помещается в общественном доме, с содержанием от общества в 58 руб.; учителем псаломщ. сын Николай Гайденок; учеников в 1890 г. было 26 муж. п. Деревня приход.: Корпиловка в 2 вер.; препятствий в сообщении с нею нет. Дворов 152 $\frac{3}{4}$, прихож. 1222 д. об. п., римо.—катол. 7 д. об. п. Свящ. Феодор Петрович Левитский (с 30 сент. 1855 г., а на службе с 17 февр. 1848 г.) и псалом. Иван Васильевич Малевич (с 1889 г.).

Село Микулин под именем с. Микулинов Лабунской волости, как имение дворянина Криштофа Лабунского, упоминается в акте от 7 декабря 1601 г., — в донесении возных Волынского воеводства Криштофа Щуки и Станислава Янковского Луцкому гродскому суду об осмотре ими местечек и сел Луцкого повета, опустошенных и сожженных татарами в 1589 г. В числе этих сел значится и село Микулины. Еще оно под именем с. Микулина, как имение Михаила и Криштофа Лабунского, упоминается в акте от 24 февраля 1563 года, — в жалобе землянина Михаила Лабунского от себя и от имени брата своего Криштофа, на Кременецкого старосту, князя Николая Андреевича Збаржского, о том что он делает наезды на их имения и разоряет их и, наконец, послал вооруженную толпу людей в несколько сот человек, которые сожгли двор со всеми постройками в имении жалобщиков в с. Микулины, разорили мельницу, и затем опустошили села Микулино и Исачково, причем захвачены были из этих сел крестьяне с их семействами и имуществом.

МОСКАЛЕВКА с., при р. Деревичке, волости Кустовецкой. Церковь во имя Святит. и Чуд. Николая. Построена в 1791 г. на средства прихожан. В 1871 г. обновлена на средства прихожан, при пособии церковных сумм, старанием местного свящ. Качковского. Деревянная, на кам. фунда., крыта жезтью, крепка; при ней дерев. колокольня. Земли: усад. 1 дес., пахот. 18 дес. и сенок. 6 дес. На эту землю имеются план, межевая книга, проект, а также эрекция, данная в 1794 г. быв. помещ. Иосифом Перетятковичем. Причту проектом положен в 1862 г. вольный, без меры и черги помол хлеба, но это право ныне отнято помещиком. Есть церк. очень ветхий дом, в котором помещается приход. просфорня. Копии метрич. книг хранятся с 1799 г. Дворов 67, прихож. 522 д. об. п. Церк.—прих. школа суц. с 1882 года; помещается в обществ. доме, с жалов. учителю 10 руб., в учеб. месяц. Церковь эта с 1831 г. приписана к предшествующему приходу с. Воробиевки в 2 вер.

МОСКВИТЯНОВКА с., при р. Белке, волости Лабунской, от Житомира 120 вер., Заславля 47 вер., ближ. жел.—дор. и почт. ст. Полонного 28 вер., ближ. приходо: с. Великой—Шкарówki 5 вер., с. Сасановки 4 вер., с. Великих—Мацевич 6 вер., м. Лабуня 12 вер. Село Москвитяновка издавна принадлежит фамилии дворян Жолкевских, ведущих свой род от известного польского гетмана Станислава Жолкевского, который держал в осаде Москву во время воцарения в России польского королевича Владислава в начале XVII века и об этом извещал своих родных лаконически

по латыни: «Moskvam teneo» (Москву держу), в память чего, как объясняют местные поляки, и это родовое имя Жолкевских получило название «Моститяновки». Но едва ли можно согласиться с таким курьезным объяснением лстящим только самолюбью поляков. Скорее можно допустить, что село это названо так потому, что основателем его был Москвитянин, человек русский, явившийся сюда из сердца России Москвы, — напр., один из тех, которые в половине XVI века вместе с русским князем Андреем Михайловичем Курбским бежали от гнева царя Ивана Васильевича Грозного. Село это первоначально находилось на другом месте, к востоку в $1\frac{1}{2}$ вер. от нынешнего местоположения его, в урочище «Селище», где долгое время сохранялся каменный крест перенесенный помещиком Жолкевским в свой сад. Из письменных документов сохранился реестр приход. и расхода по постройке в с. Москвитяновке нового деревянного храма в 1786 году на средства православ. прихожан; в архиве же Грицевской церкви есть письменные данные, что этот ныне существующий Москвитянов. храм построен из старой Николаевской церкви, купленной Москвит. крестьянами в м. Грицеве.

В Москвитяновке есть Церковь во имя Архистратига Михаила. Построена в 1786 году на средства прихожан с. Москвитяновки и деревень: Малой-Шкаровка и Кургановки из старого материала, — упраздненной в м. Грицеве Николаевской церкви. Деревянная, с такою же колокольнею, исправленною в 1848 г., обе весьма непрочны. Утварью и книгами недостаточна. Копии метрич. книг хранятся с 1786 г., а исповедные ведомости с 1796 г. Опись церк. имущества имеется от 1806 г. Приход 5 кл. Земли при этой церкви, по проекту 1852 г. и по плану 1876 года, имеется: усад. в 3 местах 3 дес., пахот. в 3 сменах 54 дес. 2017 саж., под хутором на Кургановке 2 дес. 2170 саж., сенокос. и под прудом 6 дес. 812 саж., неудобной и под дорогами 1 дес. 2153 саж., — всего 68 дес. 232 саж. На эту землю имеются: 1) проект от 2 июня 1852 г.; 2) отдаточный лист поземельной комиссии; 3) копия добровольного соглашения, состоявшегося 3 окт. 1875 г. и 4) план от 1876 г. Землю причт пользуется спокойно. Причт: свящ. 300 руб., псалом. 50 руб., поном. 38 руб., просфор. 16 руб. Причт. дома и хозпостройки хороши. Деревня приход.: Кургановка в 2 вер., препятствий к сообщению с нею нет. Дворов $89\frac{1}{4}$, прихож. 683 д. об. п. Священнослужителями при церкви с. Москвитяновки были следующие: 1) пресвитер Даниил с 2 мар. 1768 г. по 1777 г., нигде не писавший своей фамилии. С этого времени ведутся церк. документы, писанные русско-польскими выражениями, с посвидетельствованиями деканов Староконстантиновских и Лабунских на латино-польском языке; 2) свящ. Георгий Станькевич с 1777 г. по 1780 г.; с 1780 г. по 1782 г. приход был под наблюдением свящ. с. Сасановки Феодора Гловацкого; 3) свящ. Иоанн Черетковаский с 1782 г. по 1810 г.; 4) свящ. Иоанн Кудржинский — зять Черетковского — с 1810 г. по 1843 г.; с 1843 г. по 1844 г. приход был под наблюдением свящ. с. Онышковец Немоловского; 5) свящ. Леонтий Билич — зять Кудржинского — с 1844 г. по 1875 г.; 6) свящ. Николай Стефанович Лотоцкий — зять Билича — с 1875 г., а на службе с 11 дек. 1866 г., ныне служит и на псаломщ. вакансии диакон Карп Алексеевич Левитский с 1869 г., а на служб с сентября 1891 г. К этому приходу приписана церковь в дер. Малой-Шкаровка в 1 вер.

ВЕЛИКАЯ НОВОСЕЛИЦА-ПОЛОНСКАЯ с., при р. Хоморе, волости Полонской, от Житомира 120 вер., от Новоград-Волинска 58 вер., от ближ. жел.-дор. ст. Полонное 7 вер., от ближ. почт. ст. Полонное 3 вер., от ближ. причт.: м. Полонного 3 вер. и с. Котельника 7 вер. Приход 5 кл. Церковь во имя Рождества Иисуса Христа. Построена в 1716 г. Весьма ветха и невместительна. Деревянная, с такою же колокольнею. В 1884 году 16 августа заложена новая деревянная церковь. Копии метрич. книг и испов. ведомости хранятся с 1796 года; опись церк. имущества составлена в 1870 г. Проводы бывают на Фоминой неделе. Земли: усад. 5 дес. 200 саж., пахотн. 33 дес. 950 саж., сенок. 10 дес. 670 саж. и неудобной 9 дес. 1444 саж., в том числе нестроевого лесу



С. Білецьке. Південня сторона палацу. Сучасне фото.

4 дес. 450 саж.; от церкви в 7 вер. На эти земли имеется документ от владельческого правления, данный за подписом уполномоченного по имени княг. Гагариной Треймута в 1868 г. 22 ноября и утвержденный епархиальным начальством. Церкви принадлежит усыпальница, устроенная на местном кладбище для отпевания панихид. Причт: свящ. с жалов. 300 руб., псал. 50 руб., поном. 38 руб. и просфория 16 руб. Священник и пономарь живут в собственных домах, а псаломщик и церк. сторож в церковных домах. Хозпостройки для причта имеются. Однокл. нар. училище Мин. нар. просвещения сущ. с 1875 г., с жал. учителю 300 руб. и законоучителю 90 руб. при пособии от казны в 120 руб. в год. Церк.-прих. попечительство существует с 1883 г., при 6 членах без дохода. Крупная землевладелица кн. Елисавета Адамовна Гагарина. Дворов 240, прихож. 1970 д. об. п.; римо.-катол. 840 д. об. п.; евр. 46 д. об. п. Свящ. Феодот Виктор. Радкевич (с 1860 г.), псаломщ. Василий Феодор. Кондратович (с 1863 г.) и поном. Иосиф Александр. Тоцкий (с 1848 г.).

Село Великая Новоселица-Полонская, под именем села Новоселец волости Полонской, упоминается в акте от 1601 года 7 декабря — в донесении возных Луцкому гродскому суду об осмотре ими местечек и сел Луцкого повета, опустошенных и сожженных татарами; в числе этих сел упоминается и с. Новоселцы, — как имение князя Януша Острожского — каштеляна Краковского; по свидетельству возных, в этих поселениях жителей вовсе нет.

НОВОСЕЛИЦА с., волости Хролинской. Церковь во имя Рождества Пресв. Богородицы. Построена в 1870 г. на средства прихожан. Деревянная, на кам. фундам., покрыта жостью, с такою же колокольнею. Утварью достаточна. Копии метрич. книг хранятся с 1797 г., а исповед. вед. с 1825 г. Опись церк. имущества имеется от 1886 г. Земли: усад. и огород. 1800 саж., пахот. в 3 сменах 50 дес. 517 саж., сенокос. 6 дес. 791 саж., под церк. погостом 390 саж., под ставком 1423 саж., — всего 58 дес. 121 саж. На эту землю имеются при церкви копии плана и отдаточного листа от 1836 года. Землю причт пользуется спокойно. При церкви имеются один дом и сарай. Дворов $72\frac{1}{2}$, прихож. 583 д. об. п. Церковь эта приписана к приходу с. Каленич-Великих в 5 вер.

Село Новоселица, под именем села Новоселицы-Лабунской Лабунской волости, как имение дворянина Криштофа Лабунского, упоминается в акте от 7 декабря. 1601 г., — в донесении возных Волинского воеводства Криштофа Шуки и Станислава Янковского Луцкому гродскому суду об осмотре ими местечек и сел Луцкого повета, опустошенных и сожженных татарами в 1589 году; в числе этих сел значится и село Новоселица-Лабунская.

ОНАЦКОВЦЫ с., при р. Деревичке, волости Кустовецкой, от Житомира 100 вер.; от Новоград–Волынська 85 вер., от ближ. жел.–дор. ст. Полонное 20 вер., от ближ. почт. ст. Полонное 20 вер., от ближ. прих с. Бражинец 4 вер., с. Москалевки 3 вер., с. Воробиевки 7 вер. и с. Кустовец 7 вер. Приход 6 кл. Церковь во имя Св. Архистр. Михаила. Построена в 1790 г., но кем, неизвестно. Деревянная с такою же колокольнею. Копии метрич. книг хранятся с 1828 г. Земли: усад. 1 дес. 1753 саж., под озером возле церк. огорода и под хутор. без лесу 3 дес. 358 саж., пахот. 40 дес. 252 саж., сенок. 7 дес. 858 саж. На эту землю имеются план и проект. Причт: 1 свящ. 300 руб. и псалом. 50 руб. Для свящ. дом церк. прочен, а хозяйстройки требуют исправления. Псаломщик помещается в новом доме, а хозяйстройки у него требуют исправления. Церк.–прих. школа сущ. с 1862 г. в обществ. доме, с жал. учителю 70 руб. в год; учен. 42. Приписная дер. Храбузна вблизи. Дворов 165, прихож. 1306 д. об. п. Свящ. Василий Александр. Переверзев (с 1880 г.) и псаломщ. Митрофан Яковл. Бордюговский (с 1889 года).

Село Онацковцы, под именем села Онацковец Полонской волости, упоминается в акте от 1601 года 7 декабря, — в донесении возных Луцкому гродскому суду об осмотре ими местечек и сел Луцкого повета, опустошенных и сожженных татарами., в числе этих сел упоминается и село Однаковцы, как владение князя Януша Острожского.

ПОЛОННОЕ м., при впадении р. Хоморца в р. Хомор, место впадения имеет вид обширного пруда. Волости Полонской, от Житомира 90 вер., от Новоград–Волынська 57 вер., от жел.–дор. ст. Полонное, при упраздненной почт. дороге из Старо-константинова в Новоград–Волынске и при транспортной Заславской дороге. Местечко это — одно из древнейших поселений на Волыни. В летописях оно упоминается под именами — Полонное, Полоны, Полень, Полный, а в древн. актах Полонная, Полонне, Полонное Великое, Полонное Новое. Некогда оно было многолюдным, обширным и богатым городом, где имели свое пребывание некоторое время удельные князья из дома Свят. Владимира Равноапостольного.

Название свое оно получило от слова «полонить», т. е., брать в плен, или потому, что в этом месте славяне брали в плен других народов (но только не половцев, которые впервые напали на Русь в 1061 году, когда Полонное уже существовало), или же наоборот потому, что самих славян брали в плен другие народы, как то — обры или авары, печенеги, козары и т. п. Впрочем некоторые производят названия «Полонное» от Полинской земли (Поляне), в которой местечко это издревле находилось, потому м. Поляны в Ровенском уезде ставят по названию наряду с Полонным. О времени основания его нет исторических данных. Несомненно только, что в 10 веке Полонное уже существовало и принадлежало русским князьям: по повелению Св. Владимира, оно приписано было к селам, составлявшим собственность Киевской Десятинной церкви. Свят. Владимир вел. князь, назначая в 966 году десятину «по всей земли русской княжения» в пользу созданной им в Киеве Десятинной церкви «чюдной Матери Божией», из числа подвластных ему городов для этой цели, в качестве десятины, избрал Полонное. С этого времени, в течение более века, везде, где в летописях наших говорится о Полонном, оно называется не иначе, как «Полонный град Десятинной Богородицы». Так, о половцах препод. Нестор в 1169 году пишет: «Половцы ехаша за Киев воевати, и приидеша к Полонному ко Святей Богородице граду Десятинному». Тоже читаем и далее под 1172 годом. Устав Св. Владимира требовал давать «от всего суда десятый грош, и на торгу десятую неделю, из домов, на всякое лето десятое всякого стада и всякого живота Чюдной Матери Божией и Чюдному Спасу». Нет сомнения, что следствием такой исконной принадлежности Полонного «Десятинной Богородице» было то, что в числе других церквей, находящихся здесь, некоторые из них специально были освящены во имя Божией Матери, каковы и ныне

существующие церкви Успенская, Покровская и Рождество–Богородичная. В начале 12 века в Полонном было уже несколько церквей. В 1149 году, во время междоусобной войны Юрия Владимировича с племянником его Изяславом Мстиславичем за Киевское княжение, Владимирко князь Галицкий союзник Юрия стоял с своею ратью под Полонным; к нему Изяслав прибег с просьбою быть посредником между им и Юрием для заключения мира. Во второй половине 12 века мы встречаем уже в Полонном удельных князей. Так, в Ипатьев. летописи под 1171 годом сказано: «Владимир Мстиславич в Полонным; слышав же о смерти Володимира Андреевича, иде к Дорогобужу, но дружина Андреевича не пусти его, но после крестного целования прияха его». След., Владимир Мстиславич имел волость Полонное, но считая, вероятно, ее малою для себя, он по смерти Владимира хитростью овладел Дорогобужем. Были ли удельные князья в Полонном до Владимира Мстиславича и после него, об этом нет ясных положительных указаний в летописи. Под 1172 годом в той же летописи пишется, что половцы напали на Полонное и совсем разграбили его: «Половцы приехаша к Полонному к Св. Богородице граду десятинному и взяша всего без учти (без счета) со людьми, и со мужи и с женами, и кони и скоты и овцы и погнаша в половцы». Под 1195 годом в той же летописи затем сказано, что Рюрик Ростиславич вел. князь Киевский разгневался на зятя своего Романа Мстиславича князя Владимирского за то, что тот сносится с Ольговичами и др. князьями, чтобы его, Рюрика, изгнать из Киева, но потом склонился в любовь, и отдал ему «Полонный». Отсюда можно заключать, что в Полонном уже не было удельных князей и что оно составляло лишь волость Киевского великокняжеского двора. Неизвестно, воспользовался ли Роман этою милостию вел. кн. Рюрика, но мы видим только, что в следующем году он посылает рать свою в Полонное и велит спустошать волость Рюрикову: «Роман, сказано в летописи, посла люди своя в Полоны и оттоле повеле воевати волость Рюрикову. Рюрик же, слышав, что из Полонного ехаша воевати волость его, посла к Володимиру в Галич, чтобы тот воевал волость Романову». Далее под 1234 годом о Полонном в летописи упоминается по следующ. случаю: «Александр Всеволодович (князь Бельзский) убоявся злаго своего створения (т. е., последствий своих коварных интриг против Даниила Галицкого), поиде к тестю своему в Киев; Даниил же уведав, взыде на не (на нихъ) из Галича и урони и (настиг их) во Полонном и яша и в лузе Хоморском».

В 1255 году галичане и Болоховские князья опустошают местность по р. Хомору: «приидоша Галичане и Болоховстин князи с ними и повоевавши по Хомору и взявши полон велик поидоша». Следовательно и Полонное подвергалось тогда разорению и опустошению, так как оно находится на р. Хоморе. По словам польского историка Балинского, в 13 вер. в Полонном существовал уже грозный замок, укрепленный природой и искусством и построенный русскими князьями для отражения вражеских нападений. При всем том оно однако, в числе многих других городов Волыни, подверглось в 1240 году нападению со стороны татар, двинувшихся под предводительством Батыя на запад Руси; все в нем было предано огню и мечу. Что Полонное и после этого было спустошаемо татарами, доказательством этого могут служить народные предания сохранившиеся до сих пор в устах народа, название разных урочищ и могильные курганы, во множестве рассеянные вокруг Полонного. Так в Полонном и по настоящее время есть улица, носящая название Татарской. Говорят, что жители ее, — так как она, находясь вне крепости, была беззащитною, — почти все пали под мечем бушевавших здесь татар. Затем по дороге из Любара с юг.–вост. стороны протекает с полей в местечко ручеек, называемый Резанкою. Говорят, что в этом месте, при нападении татар на Полонное, была страшная резня с обеих сторон. Далее, вблизи этого ручейка проходит малая речка Половка. Она, говорят, названа так потому, что в ней мученически пострадал от татар один православный священник, которого бросили в эту речку. Потом — под Полонным по доро-

ге из с. Сягрова находится до 10 курганов или могил, служащих памятником набегов татарских: в них, говорят, зарыты христиане, истребленные татарами. Наконец, вблизи Воздвиженской церкви находится небольшой ров, слывающий в народе под именем «умывальницы». Говорят, что на этом месте умывались татары.

С тех пор Полонное много утратило из своего прежнего богатства и величия, впрочем только на время, потому что скоро опять возвысилось, благодаря выгодному для торговли местоположению, и прошло в довольно цветущее состояние. В 14 веке Полонное считалось одним из лучших городов Волыни. Так, когда Казимир Великий, король польский, в третий раз 1366 г. овладел Волынью, то по договору, заключенному с Луцкими князьями, отдал князю Любарту Гедиминовичу Луцкую землю со всеми владениями, к ней относящимися, в числе коих упоминается и Полонное. С тех пор до самого начала XVII века — о Полонном мало имеется сведений; в 1569 году Полонное упоминается, как значительная местность, причисленная к Кременецкому повету (уезду). Кому принадлежало Полонное с XV в. и каким образом оно досталось князьям Острожским, об этом достоверно неизвестно. В 1603 году по разделу между Янушом и Александром князьями Острожскими владений, Полонное — замок с городом и 45 селениями досталось князю Александру. Спустя не более 20 лет после этого Полонное принадлежало уже князьям Любомирским. Это видно из многих документов бывшего Полонского монастыря, где в 1621 году князь Станислав Любомирский является владельцем Полонного и подтверждает или жертвует этому монастырю разные угодия. В 1638 году после блестящей победы, одержанной козацким гетманом Острицей над поляками при Старице, козаки погнались за Потоцким и настигли его в Полонном. Ожидая помощи от Польши, он заперся в замке, но Острица немедленно атаковал его. Тогда Потоцкий, потеряв всякую надежду на помощь, выслал навстречу козакам церковную процессию с крестами и хоругвями и православным духовенством, которое, предлагая мир от лица гетмана Потоцкого и всей Польши, молило и заклало Богом Острицу и его войско согласиться на мирные предложения. Здесь в Полонном, в Сретенской церкви, уполномоченные обеих сторон присягнули на Евангелии предать полному забвению все прошедшее и вечно хранить статьи трактата, в коих значились права и привилегии козакам. Но бывшие всегда клятвопреступными и вероломными, поляки нарушили присягу и — Острица поплатился жизнью. Его колесовали, т. е. по колесу тянули из него жилы до тех пор, пока он не скончался. В 1640 году Станислав Любомирский воевода Краковский укрепил Полонное каменной стеною и валами, а в 1646 году снабдил его пушками и съестными припасами и привел его в такое оборонительное положение, что, казалось, Полонное могло бы выдержать трехлетнюю осаду. Но на деле — вышло иначе. В 1648 году, когда южно-русский народ, под предводительством Богдана Хмельницкого, возстал на защиту веры и русской народности и страшно мстил полякам и жидам, вырезывая их поголовно, Кривонос — предводитель одного из козацких загонов, напал на Полонное, овладел им, при содействии тамошних жителей, и произвел здесь ужасное кровопролитие. Одних евр. погибло здесь до 10 тысяч душ. Убивая их, козаки приговаривали: «Гиньте, проклятії жида, за панів своїх, котрим вірно служите на погибель нашу». В том же 1648 году был в Полонном и Богдан Хмельницкий. После взятия Замостья он пошел к Полонному. Приближаясь к нему, он встретил сына своего Тимофея, шедшего из Крыма, тут же получил чрез Молдавского боярина письмо от Узук-Алия паши Сицилийского и здесь же распустил свои войска на зимние квартиры, а сам от Полонного с своею гвардиею пошел в Киев для принесения благодарственных молитв Богу. Под 1676 году о Полонном говорится в письмах Янна III Собеского короля польского к Гнинскому — воеводе Хелмскому, писанное во время осады им Журавки. В 1704 году в Полонном был Мазепа, которому повелено было двинуться туда с своим отрядом. В 1708 году Полонное занимал трехтысячный отряд русского



Палац у с. Новоселиці. Залишки головного фасаду.

войска, имеющий поручение, стоя на месте, охранять границы от неприятеля. В XVIII веке Полонное, приведенное владельцами его Любомирскими в довольно блестящее положение, стало местом для шумных пьянственных оргий польских магнатов и для убежища их (в замке) во время тревожных слухов о запорожцах (гайдамаках), которые (во главе Чуприны и Чортоуза) в период времени, начиная с 1720 года до Уманской резни 1768 г. не переставали приводить в страх и трепет жидов и ляхов, нападая на их замки и истребляя их. Во второй половине XVIII века Полонное перешло от Любомирских к Попинским, вероятно, посредством брачных связей. В 1781 году Полонное видело в стенах своих Станислава Августа IV, последнего короля польского; в это время он, возвращаясь из Каменец-Подольска, прибыл в Полонное 23 ноября и здесь был пышно принят местным владельцем князем Калликстом Попинским, кавалером Мальтийским. На другой день он осматривал крепость, после некоторого время охотился и затем отправился дальше в путь. Что Полонное было некогда обширным и многолюдным городом, это доказывают еще и теперь местности, составляющие Полонное и занимающие пространство в окружности более 15 верст, а также значительное число церквей. В древ. акте от 1601 года 7 декабря, — в несении возных Луцкому гродскому суду об осмотре ими местностей и сел Луцкого повета, опустошенных и сожженных татарами, — исчисляются следующие села, входившие в состав Полонской волости: Барановцы, Белецкая, Березная, Борисковцы, Бортинки, Вольнал, Ришнес-Поле, Глезнов, Голубица, Горошкевцы, Давыдовка, Деревичи, Дерки, Евлуховцизна, Жежудки, Житинец, Каличинцы, Каменка, Кихановка, Копычинцы, Котелевна, Кустовцы, Ляшковцы, Мандроники, Мрилевцизна, Папилая, Новоселцы, Однаковцы, Переваловка, Решев, Решневка, Свиры, Свинная, Скарповцы, Стремцы, Траволынь, Хрубовна, Яблоновка. Все эти села входили в состав имений князя Януша Острожского, каштеляна Краковского.

Ныне Полонное делится — на Старое и Новое. Эти обе половины подразделяются еще на части — на Волю, — середина местечка, где базарная площадь вблизи замка, на Мариан, Тернов и пр. Кроме того — в состав Полонного входят еще 5 деревень — Изабелина, Горошек, Бортинки, Монастырка и Хоморец, также две Гамарни (хутора) и слобода Выгнанка. Все эти местности некогда были, вероятно, предместьями древнего города Полонного. В одной из Гамарень, замечательной по красоте своего местоположения, в настоящее время находится дом Полонского владельца Валевского, стоящий на берегу огромнейшего пруда, окруженный прекрасным обширным садом с роскошными аллеями и растениями. В Новом и Старом местечках Полонного до сих пор еще видны укрепления и рвы, довольно глубокие, а в некоторых местах заметил следы каменных стен и башен. Это остатки того грозного замка, который был построен еще в удельный период русскими

князьями в 12 веке, и — тех укреплений, которые воздвигнуты были князьями Любомирскими в XVII веке. При Любомирских Полонские укрепления имели следующий вид. Самая середина базарной площади, названной Волею, около замка, обнесена была вокруг большим валом, на котором вбиты были остроконечные дубовые палисадины, вышиною в полтора человека; вокруг вала проведены были глубокие рвы, снабженные из пруда водою. При въезде в замок с трех сторон, — так как он имел трое ворот, — устроены были на железных цепях висячие, подъемные мосты, которые с наступлением ночи, после пушечного выстрела, были поднимаемы. При этих мостах находились башни, называемые бойницами, из коих одна и доселе существует. Северная башня, известная под именем «кривой браны», была длиннее других и с разными приделками. О существовании западной башни свидетельствуют и теперь еще находящиеся на том месте камни в рост человека, называемые местными жителями — «подвалами». Быть может, под этою башнею находились подземелья, известные под именем «Индии». Средняя башня близ Троицкой церкви недавно снесена под постройки еврейских домов. Эти башни служили укреплениями, с которых защищались от неприятельских нападений, так как вверху их стен сделаны были амбразуры, в которых находились пушки. Вооруженные козаки, содержавшиеся на счет Полонских жителей и всегда стоявшие при башнях, по первому сигналу готовы были к отражению врагов.

В настоящее время в м. Полонном существуют следующие церкви.

На так называемом «Новом Месте» — Церковь во имя Свв. Апост. Петра и Павла. Построена в 1775 году на средства прихожан. Деревянная, на камен. фундаменте, крыта жостью. При ней дерев. крепкая, на кам. фундаменте, колокольня, крытая в верхнем этаже жостью, а в нижнем гонтой. Копии метрич. книг и исповедн. росписи хранятся с 1797 года. Опись церк. имущества составлена в 1862 году. Земли: усад. 2 дес. 1048 саж., пахот. 44 дес. 702 саж., сенок. с хутор. 12 дес. 646 саж. и неудоб. 250 саж., всего 59 дес. 246 саж. Этою землею причт пользуется спокойно, за исключением сенок. между землями д. Барбаровки, принадлежащей княгине Гагариновой, где полагается для причта сенок. земли 12 дес. 1650 саж., но в действительном пользовании его всего на 4 воза сена, а остальная земля насильственно захвачена помещицей. Прежде причту предоставлен был вольный помол хлеба на 40 корцев, а ныне он упразднен. Причт: священ. 300 руб., псаломщ. 50 руб. и просф. 16 руб. Кроме того имеется в церкви 4% билет на сумму в 200 рублей, завещанный ей священ. Карашевичем, причем из 8 рублей ежегодно получаемых процентов священник получает 4 руб. 80 коп. псаломщ. 80 коп., а остальные 2 руб. 40 коп. идут в пользу церкви на молитвы и свечи. Для священ., псаломщ., просф. и сторожа дома новы. Кроме того на церк. земле имеются двор, и при нем погреб и сарай, составляющие собственность вдовы священ. Ольги Вакулович. Проводы бывают в Фомину неделю и в поминальную субботу пред Св. Троицею. В приходе школы нет. Ярмарки бывают в Ново-Полонном 29 июня, 15 августа и 26 сентября; торгуют скотом, хлебом в зерне и домашними продуктами. В приходе имеются: камера мирового судьи, квартиры судебн. следователя, пристава 4 стана и судебного пристава. Крупный землевл. помещик Карвицкий. Дворов 161 $\frac{1}{2}$, прих. 1315 дес. об. п. Свящ. Арсений Ив. Ковалевский (с 1883 года, а на службе с 1879 г.) и псалом. Александр Ив. Терешкевич (с 1875 г., а на службе с 1849 г.). К этому приходу приписана Успенская церковь в том же м. Полонном в 1 вер.

В том же м. Полонном в урочище, именуемом «Карповщицкой» или «Подмонастырком», есть церковь во имя Успения Божией Матери. Построена в 1612 году, как это видно из надписи при входе в церковь над дверями снаружи. Другая же надпись на наместной иконе Спасителя внизу показывает, что церковь эта построена архимандритом Леонтием Полянежским (Пелаговским) — фундатором Полонского девичьего монастыря, бывшим настоятелем Слуцкого монастыря Минск. губ. Деревян-

ная, на камен. фонд., крыта жостью; при ней дерев. колокольня, крытая гонтой. Утварью и ризницей достаточна. Есть благодатн. икона Богоматери. Отпуст бывает 15 авг. Копии метрич. книг хранятся с 1797 года. Опись церк. имущества составлена в 1868 году. Земли для причта не положено. Есть при церкви один дерев. дом; других строений нет. Дворов 68 $\frac{3}{4}$, прихож. 531 д. об. п. Церковь эта приходом — самая древняя в м. Полонном. Следы существования ее — под именем Богородичной церкви — мы имеем с 12 века. Так, в летописи Нестора под 1169 годом сказано: «Половцы ехаша за Киев воевати, и приидоша к Полонному, ко святой Богородицы — граду Десятинному». Подобное же читаем там же и под 1172 годом. При этой церкви издревле находился Полонский или «Полонитский» мужской, а потом женский монастырь, который в 1858 году был переведен в село Городищи (Заслав. уез.). И теперь еще сохранились остатки зданий этого монастыря над р. Хомором. Эта Успенская церковь приписана к предшествующему Петро-Павловскому приходу м. Полонного. Из древних вещей при Успенской церкви сохранилось только несколько книг печати XVII века.

В том м. Полонном, на так называемом «Старом месте», на горе, посреди острова, омываемого кругом рекою Хомором, находится Церковь во имя Преображения Господия. Построена на средства прихожан, но когда неизвестно. Деревянная с такою же колокольнею. Утварью достаточна. Копии метрических книг хранятся с 1785 г., а исповедные ведомости с 1795 г. Приход 5 кл. Опись церк. имущества составлена в 1806 г. Церковь эта весьма древняя. Вблизи ее находилась Николаевская церковь в недавнее время сгоревшая. Между этими двумя церквями сделался большой провал, которым теперь пролегает дорога из м. Полонного в г. Старокостантинов. Земли при церкви: усад. 4 дес., пахот. в 1 смене 24 $\frac{1}{2}$ дес., во 2 смене 24 $\frac{1}{2}$ дес. и в 3 смене 24 $\frac{1}{2}$ дес., под хутор. 25 дес. и под зарослями 13 $\frac{1}{2}$ дес., всего 116 дес. От церкви земля в 5 и 12 вер. На эту землю имеются проект от 30 ноября 1846 г. и копия плана. Древние документы на эту землю хранятся в архиве Волынской д. Консистерия. Причт: священ. 300 руб. и псаломщ. 50 руб. Для священ. дом и хозяйственные на церк. земле приобретены на средства прихожан; у псал. дом его собственный на церк. земле. Кроме того церкви принадлежат 4 избы в самом местечке, отдаваемые в наем и приносящие дохода в пользу церкви 35 руб. в год. Крупн землевл. Карвицкий. Прип. дер. Адамова в 7 вер. Дворов 129 $\frac{1}{2}$, прихож. 1011 д. об. п.; римо.-катол. 6 д. об. п.; евр. 12 д. об. п. Свящ. Александр Никол. Новомлынский (с 1881 г.) и псал. Андрей Васил. Куколевский (с 1855 г.).

В том же м. Полонном, в урочище, именуемом «Марьяном», есть Церковь во имя Покрова Пресв. Богородицы, называемая в простонародье Марьянскою (или Марьянскою). Построена в 1720 году, но кем неизвестно. Деревянная, на кам. фундам., крепка. При ней дер. колокольня, на кам. фонд., хорошей архитектуры. Утварью достаточна. Копии метрич. книг хранятся с 1766 г., а исповедные ведомости с 1796 г. Приход 5 кл. Земли: усад. 3 дес., пахот. 30 дес., сенок. 5 дес. 2,160 саж., под хутор. и лесом 21 дес. 240 саж., всего 60 дес. От церкви земля в $\frac{1}{2}$ вер. На эту землю имеется проект от 1848 года. Причт пользуется ею спокойно, хотя в точную известность она и не приведена. Причт: священ. 300 руб., псалом. 50 руб. и поном. 38 руб. Кроме того в пользу причта и церкви идут проценты с Государств 4% билета за N 112,417—12,417 на сумму в 200 руб., пожертвованных этой церкви священ. Флором Карашевичем на вечные времена. Для священ. и псаломщ. дом и хозяйственные имеются церковные, но требуют капитальной починки; поном. живет в собствен. доме. Кроме того возле церкви есть дом для церк. сторожа. Ярмарки бывают 4 раза в год — в среду средопостной недели, в проводное воскресенье, 1 октября и 8 ноября. Торгуют рог. скотом, лошаадьми, зерн. хлебом, кожами, сапогами, шубами и пр. Крупн. землевл. Франц Дунин-Карвицкий. Дворов 106 $\frac{3}{4}$, прихож. 846 д. об. п.; римо.-катол. 54 д. об. п.; евр. 485 д. об. п. Свящ. Константин Афанасиев. Матушевич (с 1886 г.), псаломщ. Григорий

Иосиф. Сольский (с 1838 г.) и поном. Авксентий Аф. Антипович (с 1853 г.). К этому приходу приписана кладбищенская Воскресенская церковь в том же м. Полонном.

В том же м. Полонном, на «Новом Месте», есть Церковь во имя Воскресения Христова. Кладбищенская. Построена в 1874 году на средства заштат. священника Матфея Сольского и прихожан. Церковь эта приписана к предшествующему Покровскому приходу м. Полонного.

В том же м. Полонном, в центре его, на Валу, есть Церковь во имя Свят. Живонач. Троицы. Построена в 1734 году на средства прихожан. Деревянная, с такою же колокольнею. В 1832 г. поставлена на камен. фонд. Утварью достаточна. Приход 5 кл. Копии метрич. книг хранятся с 1810 года, а исповедн. ведомости с 1851 года. Опись церк. имущества составлена в 1868 г. Церковь эта красивейшая и обширнейшая из Полонских церквей. Она находится в валах бывшей крепости и, быть может, была замковою во времена удельных князей, а также в остальное время до перехода Полонного в руки поляков-католиков. Земли при этой церкви: усад. 2 дес., пахот. в 3 сменах 33 дес. и лесу с сенок. 34 дес. На эту землю имеется проект от 9 июля 1848 года. Кроме того от упраздненной Георгиевской Полонской церкви причислено земли пахот. 9 дес. и хутора с лесом и кустарник. 29 дес. Всего церк. земли 107 дес. На эту землю плана и межевой книги нет, а есть презента (письмо), данная 12 апреля 1776 года помещик. князем Каспером Любомирским и хранящаяся в архив Волын. дух. консистории (копия же с нее хранятся при церкви). Причт владеет землею спокойно. Причт: свящ. 300 руб., псаломщ. 50 руб. и поном. 38 руб. Для свящ. дом и хозпостройки новы и хороши; для псалом. и поном. дома и хозпостройки ветхи. Кроме того церкви принадлежат два дома: один на церк. погосте, в длину 14 арш., а в ширину 9 арш. о двух отделениях, из коих в одном помещается церк. сторож, а другое отдается в наем за 3 рубля в год; другой дом вблизи погоста в длину 16 арш., а в ширину 10 арш. отдается в наем за 15 руб. в год. По церк. визите от 15 декабря 1737 года, церкви принадлежит еще на предместье Полонного участок земли в 24 арш. длину и в 19 аршин ширину. Проводы бывают в Светлую субботу и в Фомино воскресенье. Двухклас. нар. училище Мин. Нар. Просв. Имеется в приходе. Крупн. землевл. Карвицкий. Прип. дерев. Понинки в 8 вер. и Гутка в 8 вер. Дворов 157 $\frac{1}{2}$, прихож. 1247 д. об. п. Благочинный 3 округа Новоград-Волынского уезда свящ. Александр Сильвестров. Данилевич (с 1872 г.), псалом. Яков Яковлевич Петровский (1867 года) и поном. Яков Констант. Петровский (с 1843 г.). К этому приходу приписана церковь в с. Майдане-Волянском в 7 вер.

В том же м. Полонном, в его предместье «Борениках», есть Церковь во имя Рождества Пресв. Богородицы. Построена в 1729 году на средства прихожан. Деревянная, на камен. фундам., крыта жезтью и покрашена зеленою и отчасти красною краскою. При ней дер. колокольня, крепкая. Утварью и богослуж. книгами достаточна. Копии метр. книг хранятся с 1761 г., а исповедные ведомости с 1819 г. Опись церк. имущества составлена в 1805 г. Приход 6 кл. Земли: усад. и под церк. погост. 3 дес. 2039 саж., пахот. в 3 сменах по проекту должно быть 30 дес., но за неприбытием каз. землемера дорезка не произведена, и потому ее имеется 28 дес. 320 саж., под лесом с сенокосом в нем в двух местах 42 дес. 1996 саж., всего 74 дес. 1955 саж.; от церкви земля в 5, 6 и 7 вер. Земля малоплодородна. На эту землю имеются проект об обезпечении причта, составленный 17 мая 1849 г. и утвержденный 22 июля 1850 года, а также план, хотя и неверно составленный. Причт: свящ. с жал. 300 руб. и псалом. 50 руб. Кроме того в пользу причта идут проценты (5 руб. 60 коп.) с 4% Государств. непрерывно-доходного билета, выданный в конце 1869 года за N 112,413-112,413 на имя этой церкви на сумму в 200 руб., завещанных в эту церковь покойн. священником Флором Карашевичем; при церкви хранится и копия завещания о. Карашевича. Для свящ. очень ветхий дом и непрочные хозпостройки составляют собственность церкви; для псалом. дом ветх и при-



Полонне. Костьол Св. Анни. Сучасне фото.

надлежит церкви, а из хозпостроек имеется только одна клуня, построенная прихожанами в 1884 году. Кроме того церкви принадлежит дерев. изба в лесу для сторожа, построенная из церк. лесу на счет церкви. Школы нет. В пределах прихода имеются пивоваренный и лесопильный заводы, мельница для выделки крупчатки и пяти простых мельниц. Деревни прихода. Аннушовка (иначе — Выбранка, большая часть ее) в 5 вер., Буртин (часть ее) в 18 вер., поселение близ дер. Буртина на лесопильном заводе в 17 вер., хут. Рудня (часть его) в 2 вер., хут. Дружня (часть его) в 3 вер., хут. Жуковка в 5 $\frac{1}{2}$ вер., хут. Тартак в 5 вер., хут. Беркуты в 10 вер., хут. Проньков 7 вер., хут. Мартынюки в 6 вер., хут. Смоллярня-Новая в 11 вер., хут. Хмелевка в 19 вер., хут. Новаки в 20 вер., хут. Загуба (иначе — Охрей) в 13 вер., хут. «Церковный» в 5 вер., хутор в Тетковецком лесу в 20 вер., хут. Левка-Демидюка 10 вер., жилище в хут. Осмаляна в 7 вер., жилье в лесу Бейзыма в 19 вер., хата в дер. Понинка в 6 вер., жилье в м. Новом-Полонном в $\frac{1}{2}$ вер., жилище в дер. Адамов в 7 вер., часть поселения за р. Хомор в Полонном в 1 $\frac{1}{2}$ вер., часть предместья Гармаки в $\frac{1}{2}$ вер., в предместье Горошки в 1 вер., в предместье Тернов в $\frac{1}{2}$ вер., жел.-дор. будка (сторожка) в 1 вер. и станция Полонное Киево-Бр. жел.-дор. в 2 вер. Все эти деревни, хутора, поселения, а также отдельно одиноко существующие жилища прихожан разбросаны на довольно далеком расстоянии и в разных направлениях друг от друга и от приходской церкви и расположены большею частью по лесам и «чагарам» (так называются мелкий лес и кустарники), косягомам и оврагам, а частью и по болотистым местностям. Дворов в приходе 182 $\frac{1}{4}$, прихож. 1433 д. об. п.; римо.-катол. 104 д. об. п., лютер. 7 д. об. п.; евр. около 50 д. об. п. Священ. Иулиан Феодор. Синаксаров (с 1879 года, а на службе с 1867 г.) и псалом. Григорий Ив. Рошковский (с 1858 г.).

В том же м. Полонном есть Церковь во имя чудотворной Иконы Божьей Матери, именуемой Почаевской. Постройкою заложена в 1876 г. 18 марта и окончена осенью 1877 года на средства прихожан и посторонних добродетельных дателей и отчасти на церковные суммы, при деятельном участии и неутомимом старании быв. местного священника (ныне покойного) Стефана Феодоровича Хойнацкого (освящен 21 сентября 1880 года преосвящ. Виталием еписк. Острожским викарием Волын. еп.). Она построена на месте бывших доселе трех отдельных древних церквей Крестовоздвиженской, Георгиевской и Сретенской, составлявших один приход. В ней два придела: правый южный теплый во имя Честного и Животвор. Креста Господня (освящен 26 сентября 1877 года) и левый северный во имя Св. Великом. Георгия Победоносца (освящен 25 сентября 1877 г.). Церковь

эта деревянная, в основе своей имеет вид креста, увенчанно-го посредине большим восьмиугольным куполом с четырьмя малыми глухими куполами по сторонам и совместно с просторною высокою колокольнею в пяти ярусах.

Вся церковь сооружена в русско-византийском стиле из крепкого дубового и соснового дерева, на громадном (в аршин и более над землею) каменном фундаменте из местного гранита. Крыша железная. Под колокольнею устроен каменный погреб для хранения церк. вина, дерев. церк. посуды и т. п. Церковь имеет в длину 32 аршина, в ширину в перекрестных стенах 21 аршин, в высоту в главном куполе 32 арш., а в колокольне 36 арш., за исключением крестов, которые как на главном куполе, так и на колокольне имеют по 3 арш. и более. В церковь ведут 5 больших дубовых растворчатых дверей, из коих самые главные проходят чрез колокольню, которая в нижнем этаже служит вместе и притвором для церкви. В этом притворе имеются двое дверей, из коих одна — правая — ведет в кладовую для хранения церк. свечей, раздвижной стены для теплаго придела и т. п., а другая — левая — ведет на верх колокольни, где, на втором этаже, помещаются хоры для певчих, а направо в особом отделении церк. архив. В третьем этаже колокольни устроены боевые башенные часы с колоколами. Четвертый этаж весь занят складом старинных икон и других вещей, оставшихся от упраздненных храмов. В пятом этаже помещаются пять церк. колоколов, из коих в большем весу 32 пуд. 20 фун., а в самом меньшем и древнем отлитом в 1788 г. для Сретенской церкви, заключается весу 1 пуд. 6 фун. Внутри церковь разделяется на три части — среднюю, где помещается главный престол, и две боковых, где помещаются приделы — Крестовоздвиженский и Георгиевский. Первый из них — Крестовоздвиженский есть теплый придел, для чего в нем пол, потолок, двери и окна двойные, все стены положены на мох и имеется одна большая каменная, обтянутая железом, печка для отопления; на зиму этот придел отделяется от средней части храма большою складною (раздвижною), досчатою вверху и стеклянною внизу, стеною, которая вся закрывается и не пропускает сквозь себя холода. В главной части храма иконостас перенесен из быв. Георгиев. церкви, но он значительно реставрирован стараниями о. Стефана Хойнацкого. В нижнем ярусе иконостаса одна местная — храмовая икона Почаевской Богоматери представляет точную копию подлинной чудотворной иконы Почаевской, только в больших размерах и с предстоящим — по правую сторону — пр. Илиею и муч. Миною, а по левую — первым. Стефаном и препод. Авраамием, и внизу под ликом Богоматери — великом. Екатериною, преп. Параскевою и Св. Ириною; в самом низу иконы находится изображение Почаевской Лавры. Другая местная икона Богоматери изображает — явление Богоматери на скале Почаевской в столпе огненном, положившее начало цельбоносчей стопе Почаевской. Третья местная икона Спасителя есть точный снимок такой же местной иконы в царском иконостасе Почаевского Успенского собора. Последняя местная икона изображает преп. Иова Почаевского в том виде, в каком он изображен на иконе в царском иконостасе Успенского Почаевского собора. Иконостас в Крестовоздвиж. приделе составлен из быв. горчнего места Сретенской церкви, причем местные в нем иконы Спасителя и Богоматери взяты из иконостаса Георгиев. церкви. Медные, позолоченные ризы на этих иконах устроены старанием свящ. Феодора Хойнацкого во время Севастопольской войны в 1856 г. ратниками Владимирского ополчения, стоявшими тогда в Полонном. Престольная икона Воздвижения честного Креста Господня написана живописцем Павловским при обновлении иконостасов в 1880 году. В северном Георгиевском приделе иконостас составлен из остатков быв. старинного, или — лучше сказать, — первоначального иконостаса Крестовоздвиженской церкви, уцелевшего после реставрации его в 1840-х годах при свящ. Феодоре Хойнацком. Главная престольная икона Св. Великом. Георгия из быв. Георгиевской

церкви помещается у северной стены храма. Тут же находится и другая икона Св. Великом. Георгия, именуемая Нежинским. Она составляет точную копию чудотв. иконы Св. Великом., находящейся в Благовещенском Нежинском муж. монастыре Черниговской губернии и устроена протоиер. Андреем Хойнацким в благодарность за исцеление его дочери Елены. В разных частях храма кроме того размещены девять киотов. Первый из них — с изображением Распятия Господня — работы быв. Полонского живописца Ивана Дроботынского — находится на горнем месте главного Почаево-Богородичного алтаря. Второй киот — с изображением Волынских святых — святит. Стефана, кн. Ярополка, Иулиани — девы. кн. Феодора Острожского, Иова Почаевского и Макария Овручского — помещается на горнем месте в алтаре Крестовоздвиж. придела. Киот этот устроен свящ. Стефаном Хойнацким для быв. Крестовоздв. церкви — в память чудесного спасения Государя Императора Александра II от угрожавшей ему опасности в Париже в 1866 г. 25 мая. Третий киот с изображением Богоматери с Предв. Младенцем, — взятый из быв. Крестовоздв. церкви, находится на горнем месте Георгиевского придела. Пред этою иконою читается акафист в день Благовещения Пр. Богородицы. Четвертый и пятый киоты, — с изображениями — в первом Св. Великом. Варвары, и — во втором — Св. Великом. Екатерины, — находятся в углах средней части храма. Оба они взяты из быв. Георгиевской церкви и устроены в 1867–1868 г. на средства так наз. «сестричек». (Так называются женщины, принимающие участие в благоустройстве приход. храма. Сестрички — по отношению к женщинам — то же, что братчики в отношении к мужчинам). У каждого из этих киотов, под прямым углом, помещаются шестой и седьмой киоты — с изображениями — в первом Св. равноапостольной Марии Магдалины, а во втором — Пр. Онуфрия Великого. Первый устроен был для быв. Крестовоздв. церкви членами Полонского цеха горшечников, а второй — сестричками в память спасения от холеры в 1872 г. для той же церкви. Восьмой киот — с изображением Свят. Митрофана Воронежского устроен был для Крестовоздв. церкви свящ. Феодором Хойнацким в 1840 годах и помещается ныне в приделе Крестовоздвиженском. Наконец девятый киот — с изображением святит. Николая Чудотворца устроен в 1830 годах для Крестовоздв. церкви свящ. Симеоном Хойнацким и помещается в Георгиевском приделе. Все эти девять киотов были обновлены в 1880 г. и перекрашены под мрамор художником австрийским подданным Каролом Захарским. Пред ними весьма часто служатся молебны и акафисты. Внутри вся церковь раскрашена и расписана разными удачно подобранными изречениями из свящ. Писания. Надписи эти сделаны славянскими золочеными буквами. Весь купол изнутри раскрашен декоративными вазами, пилястрами и решеткою. На восточной стене, над главным иконостасом, изображен Бог-Отец с Предвеч. Сыном в лоне и Св. Духом, окруженный херувимами. На парусах храма четыре ангела — ангел молитвы с кадильницею в руках, ангел-хранитель с душою младенца на персях, ангел благословения с поднятыми вверх, к Богу, руками, и ангел славословия с хартиєю в руках, на которой написано: «Слава в вышних Богу, и на земли мир, в человецях благоволение». Ниже, под ангелами, на карнизе кругом купола большими золочеными буквами написано: «Достойно и праведно есть поклоняться Отцу и Сыну и Святому Духу, Троице единосущный и прездемле». В самом алтаре — на потолке — находится золоченное изображение Духа Святого в лучезарном сиянии, с золочеными звездами, окруженного херувимами. По карнизу окаймляющему алтарь, кругом надписи: «Свят, свят, свят Господь Саваоф, исполнь небо и земля славы твоя». Из икон заслуживает особого внимания еще — «Икона Почаевской Божьей Матери», пожертвованная схимонахом Киприаном Бирюковым, строителем Богородичного храма на Афонской Горе. Она была прислана 23 апреля 1882 г. из русского Пантелеймонова монастыря на Афоне, благодаря стараниям протоиерея А. Ф. Хойнацкого. Она — имеет в высоту 1½

аршина, написана на плотной кипарисной доске. Народ глубоко чтит эту икону. Пред нею каждую субботу совершается общий акафист, по обычаю, заведенному свящ. Стефаном Хойнацким. Помещается она в средней части храма, на особом тетраподе, с правой стороны.

Из древних книг — заслуживают внимания Евангелия — одно Синодальной печати от 1815 года, другое — Киевской печати от 1773 г., третье — Московской печати от 1722 г. и четвертое Московской печати от 1751 г. Утварью, ризницею и богослужебн. книгами церковь достаточна. Копии метрич. книг хранятся по быв. Крестовоздв. приходу с 1743 г.—1877 гг., за исключением 1806—1808 гг., по быв. Георгиевскому приходу с 1789—1833 гг. и по быв. Сретенскому приходу с 1765—1833 гг., по новому Почаево-Богородичному приходу с 1877 г. Исповед. ведомости хранятся по Крестовоздв. приходу с 1811—1877 гг., по быв. Сретенскому приходу с 1821—1834 гг., по быв. Георгиевскому приходу с 1804—1834 гг., по новому приходу — с 1878 года. Опись церк. имущества составлена в 1880 г.

Проводы бывают в Фомину неделю и в поминальную субботу пред праздником Св. Троицы. Земли: усадеб. 3 дес. 932 саж., в церк. хуторе 1496 саж.; пахот. в трех сменах 59 дес. 1138 саж. и сенок. 20 дес. 817 саж., всего удобной 83 дес. 1983 саж., а неудобной под ольхов. зарослями и рудюю в уроч. Любарец 4 дес. 1642 саж., под лозюю и зарослями в уроч. Крикуха 2 дес. 1118 саж., в хуторе под болотом, лозюю и зарослями 69 дес., всего неудобной 76 дес. 360 саж.; итого всей церк. земли 159 дес. 2343 саж. На эту землю имеются план от 1862 г., и презента, данная Сретенской церкви в 1753 г. помещиком князем Антоном Любомирским. Межевая книга отослана в консисторию, а оттуда передана в Волын. губер. по обеспечению духовенства присутствие. В 1873 г. часть пахот. земли в количестве 1830 саж. отошла под жел. дорогу и вскоре затем была заменена, с согласия помещ. Графа Карвицкого, таким же участком из его собственных земель, прилегающих к сенокосу Крестовоздв. церкви. Кроме того издревле церкви принадлежит и находится в беспорном пользовании причта ее — сенокос с зарослями в уроч. Губанка в лесах Новоселицкого имения графа Шувалова, но на план церковный почему-то не снятый вследствие чего духов. консисторией от 25 июля 1881 года за N 4779 дано разрешение настоятелю церкви произвести вновь размежевание всех церк. земель при посредстве частного землемера. Причт по штату 5 кл.: священ. с жал. 300 руб., псалом. 50 руб., поном. 38 руб. и просф. 16 руб. Кроме того, в пользу причта идут проценты с 4% непрерывно-доходного Государств. билета на сумму в 200 руб., завещанную свящ. Флором Карашевичем; при церкви хранится и копия этого завещания. Церкви принадлежат три усадьбы: 1) Крестовоздвиженская, где находится собственный дом быв. свящ. Стефана Хойнацкого, предназначенный для учреждения приходской больницы; 2) Георгиевская, где находится для священника весьма ветхий (от 1779 г.) дом и прочные хозпостройки, и 3) Сретенская, где находятся для пономаря дом и хозпостройки. Кроме того при церкви новой находятся два дерев. дома. Первый дом построен в 1878 г. и имеет два отделения, из коих в одном помещается церк. сторож, а другое предназначено для народа, приходящего в церковь в случае, если бы кто пожелал обогреться зимою, особенно с детьми и больными; при доме имеются три кладовых, одна для сторожа, другая для церк. дров, а третья для хранения так наз. мар, т. е., носилок, употребляемых при погребении покойников; тут же при доме имеется довольно просторный двор, на котором удобно могут помещаться подводы людей, приезжающих в церковь. Другой дом также о двух отделениях, из коих в одном живет псаломщик, а в другом просфорня, для псаломщика имеются здесь хозпостройки весьма ветхие. Как на особенность этой церкви, можно указать на то, что в ней сосредоточены религиозные знаки так наз. цехов или ремесленных корпораций, состоящие из цеховых хоругвей и свечей или свитла, на местном наречии. Во времена господства Магдебургского права таких



Преображенська церква у Полонному.

цехов в Полонном существовало шесть, именно — ковальский или кузнецкий, ткацкий, стельмацкий или плотницкий, гончарский, кушнирский или кожевничий и шевский или сапожничий. Каждый из этих цехов имел свою управу, своих цехмейстеров и т. п. Ныне от старинных цеховых порядков остался только обычай, по которому каждый из цехов имеет в известной церкви по одной своей хоругви и по 6 свечей. Из шести этих цехов только один шевский держится в церкви Преображенской, остальные же пять состоят в церкви Почаево-Богородичной, и их хоругви легко узнать по особым знакам, на них изображаемых — ткацкую — по изображенному на ней ткацкому челноку, гончарскую — по горшку, ковальскую — по молотку, стельмачную — по пиле и кушнирскую — по ножницам. При церкви существует с 1868 г. церковно-приходское попечительство или братство. Члены этого братства являются в церковь с огромными свечами, доходящими часто до 1 аршина в длину и имеющими внизу в диаметре до 3 вершков и более, и держать их зажженными во все время совершения Богослужения. Свечи эти льются обыкновенно самими братчиками. Подобно другим церквам юг.-зап. края, и при этой церкви существует старинный обычай у прихожан приносить в церковь довольно значительное количество хлебов или булок, называемых «кнышами», на поминание усопших. В некоторые дни, — как то по субботам в великий пост, в великий четверг и в понедельник на Фоминой неделе таких кнышей бывает несколько сотен, так что причт должен сушить их на сухари для употребления в течении года. Дворов в приходе 333 $\frac{1}{2}$, прихожан 2570 д. об. п.; римо.-катол. 6 д. жен. п. Священ. Павел Григор. Ненадкевич (с 1884 года, а на службе с 1857 г), псалом. Иаков Андреев. Дверничий (с 1856 г., а на службе с 1848 г.) и поном. Стефан Феодор. Антипович (с 1854 г.).

Древнейшею из этих трех упраздненных Полонских церквей была цеховь Георгиевская. Она находилась на Старо-Полонском предместье на Широкой улице. Полагают, что построение ее относится к половине XVI в. Так полагают на основании сохранившейся в этой церкви визиты (иначе ревизионного листа, написанного униатским благочинным, осматривавшим церковь) от 20 января 1778 г., составленной Полонским вице-деканом настоятелем Полонской Св.-Троицкой церкви Завалевичем. В этой визите о самой церкви Георгиевской сказано, что неизвестно точно, когда и кем она первоначально сооружена, но, «судя по устарелому и сгнившему уже по углам дереву, видно, что она очень древняя». Если так было сказано за сто с лишком лет до нашего времени, то предположив, что до того времени (т. е., до 1778 г.) церковь эта просуществовала по меньшей мере 200 лет, допускают, что она построена в половине 16 века. Церковь эта, как видно из той же визиты, была возобновлена в 1760 г. По этой визите, она построена была из разного дерева, тесанного с

внутренней стороны, покрыта гонтами, ошалевана (обшита) досками, с опасаньем (боковой галлереей) кругом, также крытым гонтой. Она имела три возвышающиеся купола с железными на них крестами и заключала в себе трое дверей, — с зап., юж. и сев. (в алтарной части) сторон. При ней находилась колокольня на погосте, из дубового дерева, в сруб, с кладовою внизу. В 1791 году 21 мая, при последнем униатском настоятеле своем свящ. Димитрие Мачинском, церковь эта со всем своим имуществом, даже с колоколами, сгорела. Из дерева, оставшегося от нее после пожара, была устроена на месте ее в 1793 г. каплица (часовня) наподобие дома, а именно — она «была построена на дубовых деревянных подвалах, одним срубом, без разделов и куполов, в стены, закиданные на четыре угла в дубовые столбы». Так сказано о ней — в «Ведомости епархии и губернии Волынской повета Заславского о каплице м. Полонного Св. Георгиевской, составленной 20 августа 1806 г.». Когда именно эта Георгиевская каплица была переименована в церковь, об этом достоверно неизвестно из церк. документов. Можно полагать, что это переименование произошло одновременно с присоединением Полонских униатских церквей к православию, следов., непосредственно после известного послания Минского архиепископа Виктора Садковского, управлявшего тогда и Волынскою областью, который призывал всех униатов «безбоязненно возвратиться в объятия православной восточной церкви», т. е. между 1794–1796 гг., когда, по свидетельству истории, на одной Волыни, между прочим, присоединилось к православию 48125 человек. Уже в сентябре 1797 г. наблюдающим в этой церкви был православный священник Димитрий Сольский. Он в одной из клировых ведомостей этой церкви говорит, что свящ. Мачинский «умер в унии». А сказать так мог только православный. В конце 1806 г. к Георгиевской церкви был уже назначен и рукоположен еп. Волын. Даниилом православный свящ. Стефан Жукович (1806–1832 гг.). Он пристроил к церкви особый алтарь, поставил в нем новый престол и новый иконостас, приделал притвор с зап. стороны и устроил над крышею обширный открытый изнутри купол — с главою, увенчанною крестом, вследствие чего самая церковь приняла вид настоящей православной церкви. Преемником О. С. Жуковича с 1832 г. был, в качестве наблюдающего, священник местной Крестовоздв. церкви Симеон Хойнацкий, при котором в 1833 году Георгиевская церковь, в качестве приписной, вошла в состав Крестовоздвиженско–Георгиевско–Сретенского прихода.

Вторая из трех недавно упраздненных Полонских церквей — церковь Крестовоздвиженская находилась в Старополонском предместье при самой Широкой улице, на том самом месте, где ныне стоит новая Почаево–Богородичная церковь. Крестовоздвиженская церковь, по сохранившейся в ней визите от 1771 года, построена была в 1721 году в имении (бывшем) князя Мечникова Коронного и освящена Полонским деканом (благочинным) Григорием Грибовичем. Она построена была из дубового дерева, о трех низких главах с опасаньем, и обшита досками. Колокольня при ней была тоже из дубового дерева и имела вид ворот. По описи от 1806 г., церковь была высотой 10 аршин, длину 17½ аршин и шириною 8¾ аршина. Церковь эта как по внутреннему своему благолепию, так и по ризнице в 1833 году находилась в таком цветущем состоянии, что тогда же, при соединении трех Крестовоздв., Георгиев. и Сретенской церквей в один приход, она была объявлена самостоятельной, а те приписными к ней. Презентою князя Юрия Любомирского от 4 сент. 1721 года, как это видно из визиты от 1771 года, церкви этой дано было право «варить и продавать мед в праздник во славу Божию без всякого препятствия со стороны евр. или вымогательства ими платы» (что евреи, на правах откупщиков, могли в то время делать). Как видно из этой презенты, первым священником этой церкви во времена унии был Стефан Колтуновский (4 сент. 1721 г. — 14 дек. 1712 г.); затем преемниками его были — сын его Василий Колтуновский (23 октября 1843 до мая 1770 г.), сын Василия

Андрей Колтуновский (1774–1796 гг.); после уничтожения унии Феодор Трушлевич (1796–1805 гг.), зять его Марк Очаровский (1808–1811 гг.), зять его же Ф. Трушлевича Симеон Хойнацкий (июнь 1812–24 февраля 1834 г.). Этот же свящ. С. Хойнацкий был первым настоятелем прихода, соединенного в 1833 году из трех церквей Крестовоздв., Георгиев. и Сретенской.

Третья упраздненная Сретенская церковь находилась на Старо–Полонском предместье, в части его, именуемой Гербовкой (часть эта называется так по фамилии запорожского козака Герба, который впервые поселился здесь). Церковь эта, по визите, сохранившейся в ней от 24 мая 1765 года, построена около 1725 года, по распоряжению князя Любомирского, «из Пилиповской (раскольничьей) часовни по изгнанию пилипонов из Чернявки». Пилипоны это раскольники Филипповского безпоповщинского толка, кои в 17 и 18 веках значительными слободами селились в пределах бывшей Речи Посполитой. Церковь эта была построена из липового дерева, о трех главах. Иконостас был резной. Настоятелями ее были — во времена унии — о. Лука (фамилия не названа в метрич. записи за 1742 г.), о. Гуткевич (быть может, лицо, тождественное с первым), Григорий Шилковский (31 марта 1754 — 27 дек. 1798 г.), после уничтожения унии — Иоанн Трушлевич (1799 — 23 янв. 1823 г.), а после его сметри — свояк его, — женатый на его родной сестре Марье — Симеон Хойнацкий, заведывавший этою церквью, в качестве наблюдающего, до 1833 г., т. е., до соединения ее с другими двумя церквями Крестовоздв. и Георгиевскою в один приход. После смерти Симеона Хойнацкого в 1834 году, соединенный из трех церквей приход перешел 6 марта 1836 года к сыну его Феодору Хайнацкому (ум. 11 декабря 1863 г.). Он значительно благоустроил и благоустроил свои три церкви, особенно — Крестовоздвиженскую. Преемником его был сын его Стефан Хойнацкий (22 дек. 1865 г. — 19 мая 1882 г.). На место этих трех крайне невместительных церквей он именно и соорудил новую обширную прекрасную Почаево–Богородичную церковь. Церковь эта построена на месте разобранной в 1876 г. Крестовоздвиженской церкви. Сретенская церковь тоже разобрана: часть дерева от нее пошла на сооружение новой кладбищенской Полонской церкви Иовле–Почаевской, в которую вошел также и иконостас ее. Георгиевская церковь с ее колокольнею без колоколов, но с иконостасом бывшей Крестовоздвиженской церкви в 1877 г. была куплена за 750 руб. помещиком г. Хоменко и крестьянами с. Гребенинки Староконстантиновского уезда, куда она и была перевезена. Иконостас же Георгиевской церкви перешел в новую Почаево–Богородичную церковь. Преемниками о. Стефана Хойнацкого были священники Михаил Пенадкевич (14 июля 1882 г.–1884 г.) и нынешний — Павел Григорьевич Пенадкевич (с 27 июля 1884 г.).

В том же м. Полонном, на Почаево–Богородичном кладбище, есть Церковь во имя Преподобных Иова игумена Почаевского и Феодора — князя Острожского. Кладбищенская. Построена в 1881 году (освящена 2 августа) на средства прихожан и особенно быв. священ. Стефана Хойнацкого и при деятельном участии его. Деревянная, на камен. фундам., крыта жостью. На сооружение ее пошла часть дерева от быв. Сретенской церкви; сюда же вошел и старинный иконостас этой церкви; тут же находится древнее изображение «Архиерея Великого с Апостолами», по преданию, уцелевшее от Пилиппонской (раскольничьей) часовни, из которой построена была Сретенская церковь. Эта кладбищенская церковь имеет в длину 10 аршин и вверху завершается восьмигранным куполом в русско–византийском стиле; она обошлась строителям более 2000 руб. В ней заслуживает внимания древний, хорошо сохранившийся, совершенно целый полотняный антиминос, который взят сюда из быв. Сретенской церкви и освящен был Киевским Митрополитом Арсением (Могилянским) в 1763 г. 21 февраля «ко храму Св. живоначальные Троицы монастыря Красногорского, приписного к Киево–Златоверхо–Михайловскому монастырю». Церковь эта построена над могилами родителей покойного свящ. Стефана Хойнацкого. У


правого клироса этой церкви имеются раздвижные доски, ведущие в склеп, нарочито устроенный о Стефаном под алтарною частью. В нем почивает ныне он сам с останками своего отца Феодора, матери Сусанны, трех братьев и одной сестры. Памятником трудов покойного в новой церкви служит изображение его Св. Патрона — Препод. Стефана (празд. 28 марта), во весь рост, на северных воротах — с надписью внизу: «В память приснопамятного создателя и благодетеля Полонской Богородично-Почаевской церкви и святого храма сего, о Стефана Хойнацкого. Родился 28 марта 1859 г., скончался 19 Мая 1883 г. Здесь в склепе, у южной стены оно, под алтарем, почивает труженническое тело его». Параллельно этому, на северных воротах написано такое же изображение Св. Великом. Феодора Стратилата: «В память всечестного отца Феодора Хойнацкого, бывшего настоятеля Крестовоздвиженско-Георгиевского-Сретенской церквей, на место коих сооружена нынешняя Богородично-Почаевская церковь. Родился 27 апреля 1817 г. Скончался 11 декабря 1865 г. Его останки у северной стены находящегося под сим склепа вместе с останками жены его Сусанны и детей его». Снаружи вся церковь покрашена масляными красками на средства крестьянина Максима Богдаша, бывшего вместе и строителем ее в качестве подрядчика. Под сводами ее, под правым клиросом, этот Богдаш устроил, между прочим, на свой счет силен для погребения себя и жены своей. Церковь эта принадлежит Почаево-Богородичному приходу м. Полонного.

РОГОВИЧИ с., волости Хролинской. Церковь во имя Покрова Пресв. Богородицы. Построена в 1872 году на средства прихожан. Деревянная, на кам. фундам. Утварью достаточна. Копии метрич. книг хранятся с 1788 г., а исповедные ведомости с 1804 г. Опись церк. имущества имеется от 1868 г. Земли: усад. и огород. 2 дес. 873 саж., пахот. в 3 сменах 17 дес. 2236 саж., сенокос. 9 дес. 2370 саж. — всего 30 дес. 679 саж. На эту землю имеются: 1) презента, данная помещиком воеводою Иосифом Стемповским находящаяся при деле поземельной комиссии; 2) план и 3) акт. Есть для церковно-служителей весьма ветхий дом, а также дом для помещения церк.-прих. школы. Дворов 25^{3/4}, прихож. 270 д. об. п. Церковь эта приписана к самостоятельному приходу с. Ничпал 4 вер.

В древних актах начала XVI в. упоминаются князья Роговичские — Михаил и сын его Иван Михайлович. Есть еще с. Роговичи Владимир. уезда Волын. губ.

САСАНОВКА с., волости Лабуньской, от Житомира 120 вер., Заславля 40 вер., ближ. жел.-дор. и почтов. ст. Полонного 26 вер., ближ. приходо-в: с. Микулина 3 вер., м. Грицева 4 вер., м. Лабуня 10 вер. Приход 7 кл. Церковь во имя Св. первомученика Стефана. Построена в 1789 году на средства помещика Иосифа Урбанского. Деревянная, с такою же колокольнею. Утварью недостаточна. Копии метрич. книг хранятся с 1808 г., а исповедные ведомости с 1829 г. Опись церк. имущества имеется от 1806 г. Земли: усад. и под церк. погостом 1 дес. 720 саж., пахот. в 1 смене 11 дес., во 2 смене 11 дес. 3 смене в одном месте 975 саж., во 2 месте 5 дес. 1785 саж., 3 месте 2 дес. 840 саж., 4 месте 2 дес., в 5 месте 120 саж., сенокос. 6 дес. 1280 саж., всего 40 дес. 900 саж. На эту землю имеется план от 15 сент. 1834 г. Причт: свящ. 300 руб., псалом. 50 руб. Причт. дома весьма ветхи. Деревня приход. Крачановка. Дворов 82, прихож. 629 д. об. п. Свящ. Владимир Василиевич Комашко (с 20 мар. 1877 г.) и псалом. Симеон Севастианович Ясинский (с 1887 г., а на службе с 1852 г.).

СЯГРОВ с., волости Хролинской. Церковь во имя Св. Василия Великого. Построена в 1888 году на средства прихожан. Деревянная, на кам. фундам., с такою же колокольнею. Опись церк. имущества имеется от 1806 г. Земли: усад. и огород. 2 дес. 342^{1/2} саж., пахот. в 3 сменах 26 дес. 790 саж., сенокос. в 3 участках 12



Троїцька церква у Полонному. Фото початку ХХ ст.

дес. 451 саж., — всего 40 дес., 1583^{1/2} саж. На эту землю имеются: 1) зрєкція от 12 февр. 1799 г., данная кн. Любомирским и находящаяся при деле бывшей поземельной комиссии и 2) план составленный уездн. землемером Чеховичем в 1843 г. Домов и хозяйственных построек для причта нет. Дворов 38^{1/4}, прихож. 344 д. об. п. Церковь эта приписана к приходу с. Ничпал в 4 вер.

Село Сягров под именем с. Свегров Полонской волости, как имение князя Януша Острожского, каштелана Краковского упоминается в акте от 7 декабря 1601 года, — в донесении возных Волынского воеводства Криштофа Щуки и Станислава Янковского Луцкому гродскому суду об осмотре ими местечек и сел Луцкого повета, опустошенных и сожженных татарами в 1589 году; в числе этих сел значится и село Свегры.

ТИТКОВ с., волости Лабуньской. Церковь во имя Архистратига Михаила. Построена в 1794 году на средства прихожан Деревянная, с такою же колокольнею. Утварью достаточна. Опись церк. имущества имеется от 1886 г. Земли: усад. с огород. и ставищем 1 дес. 1500 саж., пахот. в 3 сменах 31 дес. 120 саж., сенокос. 17 дес. 1512 саж., — всего 50 дес. 1532 саж. Домов и хозяйственных построек для причта нет. Дворов 66^{1/2}, прихож. 580 д. об. п. Церковь эта приписана к приходу с. Кохановки в 2 вер.

Село Титков, под именем села Титкова Лабуньской волости, как имение дворянина Криштофа Лабунского, упоминается в акте от 7 декабря. 1601 г., — в донесении возных Волынского воеводства Криштофа Щуки и Станислава Янковского Луцкому гродскому суду об осмотре ими местечек и сел Луцкого повета, опустошенных и сожженных татарами в 1589 году; в числе этих сел значится и село Титков.

Славутський район

АННОПОЛЬ м., розположено на рівнині, при невеликому ставі, образується з двох рек Сороки і Чоломина, витекаючих з Курашського лісу; волости Аннопольської, від Житомира 150 вер., від Острога 32 вер., від ближ. жел.-дор. ст. Кривина 15 вер., від ближ. поч. ст. 20 вер., від ближ. прих.: с. Ровок 1 вер., с. Малеого Скніта 3 вер. і с. Янушевки 8 вер. Первоначально местечко это известно было под именем села Глинников Луцкого повита. Нині це ім'я удержало село, лежаче к югу від местечка за ставом. В 1602 році, при деліжжі між Янушем і Александром князями Острожскими Острожских іменний, село Глинники перешло до володіння князя Александра, воеводи Волинського, а потім по наслідку досталося князям Яблоновским. Князь Антоній Яблоновський, женившись (першим браком) на княжні Анні Сангушко (померлої в 1768 г.), назвав село Глинники по її імені Аннополь, ісходатайствовав в 1761 році королівську привілею на утворення в ньому местечка і ярмарку, устроїв величезний палац, який нині тільки частково існує, заповнив при ньому величезний парк, оздобив його каменними статуями і проч. Син його Антоній Яблоновський, воевода Познанський, заснував в передмісті Глинників за ставом каменну уніатську (нині православну) церкву, а також возвів стіни приходського костела, котрий з тих пор стоїть неоконченим. Некогда в местечке находилась дерев'яний костел з дерев. монастирем ксендзов кармелітів. Коли в 1821 році 18 квітня в г. Острозі спалив Преображенський монастир, то поміщався в ньому архиєрейська резиденція, духов. Консисторія і Волинська семінарія були переведені в 1825 році в Аннополь, в уступленні князем Яблоновским будівля, причому для архиєр. резиденції і консисторії відведено було княжескіє палаццо, а духов. семінарія помістилася в конюшнях княжеских. Потім архиєр. резиденція і консисторія були переведені в 1832 році в м. Почаєв, в Лавру, а потім в 1841 році в Житомир, де і нині знаходяться, а духов. семінарія 6 квітня 1836 г. перешла в г. Кременець, де і нині знаходиться. Нині Аннопольські будівлі, де поміщались семінарія, уніатський костел, срубі до заснування і на місці їх — одні тільки ями. А княжескіє палаццо — наполовину зрушені. Нині Аннополь належить генералу Івкову. В нинішній час в м. Аннополь знаходиться Церква ім'я Св. Архистратига Михаїла, побудована в 1778 г. на засади був. місцевого поміщика князя Антонія Яблоновського. Камінь, хрестообразна, тріхкупольна, міцна. В 1848 г. оновлена на засади прихожан, в 1872 і 1873 г. на засади їх же покрито жестию, в 1877 і 1878 гг. алтарна частина оновлена і вся церква розкраслена. При ній дер. колокольна, побудована в 1855 г. на засади прихожан, а в 1877 г. починена і покрита жестию. Утварю і різницю церква достаточна. Приход 5 кл. Копії метричеських книг зберігаються з 1808 г., а ісповедні введомости з 1855 г. Землі: усад. 3 дес. 660 саж., пахот. під дер. Сосновкою 18 дес. 2024 саж., за Олендерської березиною 13 дес. 1351 саж., під д. Досином 13 дес. 1279 саж., сенок. в одній частині під дер. Хоростком 19 дес. 732 саж., в другій частині під д. Пузырками 5 дес. 1221 саж. Земля ця розбросана по малим ділянкам і в далекому відстанні від церкви. В дійсності ж немає всього цього кількості землі. По якості ґрунту, земля суглиниста і знаходиться в місцевості низькій. Причт: свящ. 276

руб., псаломщ. 50 руб. і просф. 16 руб. Для свящ. дім побудовано на церк. землі в 1859 г., а з хозпостройок одні, як то два сараї і клуня нові і складають його власність, а другі амбар і конюшня вимагають ремонту і складають власність церкви; для псалом. і просф. існує один ветхий дім, а хозпостройка для псаломщ. є, а для просф. немає. В прип. дер. Хоросток є школа грамотности дух. ведомства, відкрита 20 вересня 1886 г.; поміщається в крест'янському, тимчасово нанятому дімі з жалов. учителю по 8 руб. в учібн. місяць (з 1 сент. по 1 мая); учібників 30 муж. п. Ярмарки бувають: 1 вересня, 2 лютого, в 1 тиждень вел. поста, 25 квітня, в св. Трійці, в 9 четверг після Пасхи, 6 вересня, 8 листопада, 30 листопада і в шапелерний день. Торгують хлібом, скотом і т. п. Єсть волосн. правління і станова квартира. Базари бувають щотижня. Існують 2 сукон. фабрики для виготовлення простих сукон, а також парова млина. Єсть римо-катол. каплиця. Деревні приходи: Хоросток, Убыльці, Сосновка і Досин. Дворів: 213^{3/4}, приходж. 1671 д. об. п., римо-катол. 222 д. об. п.; євр. 1970 д. об. п. Свящ. Іларіон Філіп. Ржепецький (з 1872 г.) і псаломщ. Іван Петр. Стаховський (з 1885 г.).



С. Старий Кривин. Загальний вигляд палацу. Мал. Н. Орді.

БАРБАРОВКА с. (правильніше — Варваровка) при р. Горині, волости Славутської, від Житомира 180 вер., від Заславлі — ближ. почт. ст. 10 вер., від ближ. жел.-дор. ст. Славуты 10 вер., ближ. прих.: с. Радшовки 3 вер., с. Цвєтохи 5 вер., с. Плєщина 8 вер. і с. Янушовки (благоч.) 8 вер. Приход 6 кл. Церква ім'я Прєсвятыя і Живоначальныя Трійці. Побудована в 1884 році на засади прихожан. Дерев'яна, на кам. фундаменті; утварю крайнє бідна. Вмєстительна на 300 чоловік. Проводи бувають в Світлу субботу. Копії метрич. книг зберігаються з 1789 г., а іспов. введом. з 1851 г. Опись церк. імущєства існує від 1884 г. Землі: під церк. погостом 380 саж., усадеб. с огородами 2 дес. 917 саж., пахот. в 1 смені 13 дес. 1134 саж., в 2 смені 10 дес. 60 саж., і в 3 смені 10 дес. 2097 саж., сенокос. 4 дес. 521 саж. і під кладбищем 625 саж., — всього 41 дес. 934 саж. Земля — піщана і бесплодна. На цю землю план є, а проекту немає. Причт: свящ. 300 руб. і псалом. 50 руб. Для свящ. дім нов, дер., на кам. фундаменті, побудовано в 1884 г. на дер. землі; для псалом, виправлено старий дім. Церк.-прих. школа відкрита в 1868 г. бывшим Міровим посередником Кравцовим, поміщається в громадському дімі з збереженням від общества в 102 руб.; учительницею Надежда Ісидоровна Зиневич, окончившая Житомирское Дух. женское училище; учібників 28 муж. п. і 4 жен. п. Деревня приходж. Голики в 1 вер., препятствий к сообщению с нею немає. Дворів 136^{1/2}, приходж. 1072 д. об. п., римо-катол. 30 д. об. п.; євр. 50 д. об. п. Свящ. Іоанн Яцьковський і псалом. Іван Александр. Терешкевич (з 20 мар. 1889 г., а на службі з 1879 г.). До 29 вересня 1890 г. з 19 червня 1841 г. служив здесь свящ. Григорій Іосифович Горлецький, состоявший на службі з 21 вересня 1840 г.; он умер на 79 році від роду, 29 вересня 1890 г.

БАЧМАНОВКА с. волости Хоровецької, від Житомира 150 вер., Заславлі 30 вер., ближ. жел.-дор. ст. Славуты 10 вер., почт. ст.

Славути 12 вер., ближ. приходов: с. Миньковец 4 вер., с. Жукова 4 вер., с. Корчика 6 вер., с. Хоровца 6 вер. и с. Янушовки 5 вер. Местность, занимаемая селом Бачмановкою, представляет собою равнину, большею частью низменную, которая простирается в окружности более, чем на 40 верст. Село это с трех сторон окружено полями, примыкающими к окрестным деревням, а с четвертой прилегает к лесу. В сем лесу в 3 вер. от Бачмановки, недалеко от села Миньковец, есть урочище «Городец», где собравшаяся 10 мая 1863 г. шайка польских мятежников была настигнута русскими войсками и совершенно разбита. В селе этом нет ни гор, ни озер, ни рек. Посреди села, расположенного двумя длинными улицами, протекает небольшой поток, который в знойное лето совсем высыхает. Жители пользуются водою из колодцев, которые находятся почти на каждом хоз. дворе. Почва — суглиниста и потому малоплодородна.

Откуда происходит название села Бачмановки? Название Бачмановка видоизменено из Басмановки и, несомненно, имеет происхождение татарское. «Басман» на татарском языке означает казенный хлеб. Во времена нашествия татар здесь, на месте сего села, была, вероятно, Басманная, т. е. хлебная слобода и житный двор и здесь жили басманники, т. е., татарские хлебопеки, поставлявшие хлеб в войска татарские. Иные производят это название от татарского слова «Басма», что означало изображение татарского хана в виде статуи, поставленной татарами среди побежденных народов для поклонения. Первое объяснение естественнее и потому более удобоприемлемо. В древних актах с. Бачмановка именуется «Бачманово селище», «Бачманов». Впервые оно, под именем Бачманова селища, как имение князя Андрея Юрьевича Заславского, упоминается в акте от 28 ноября 1520 года, — в коем этот князь Андрей Юрьевич Заславский говорит: «узнавши есми то по себе, иж вжо жоны не буду мети и для того, абы по моем, животе души моей памятка была, по своей доброй воли, без жадного припуженя, а никим теж не намовен, взял есми (себе за сына место братанича (племянника), своего, князя Илью Константиновича Острожского) его милости, сына брата моего, князя Константина его Милости Ивановича Острожского, пана Виленского, гетмана на вышшаго господаря, короля и великого князя его Милости Жикгимонта, старосты Луцкого, Бряславского и Веницкого, маршалка Волынского земли и по моем животе даю и дарую и записую его Милости сыну моему, князю Ильи, третью часть имений отчизны своею в Жославли и во всех имениях моих отчизных, што на мене половица в делу пришла от невестки моею, княгини Ивановою Жославскою (Елена) и от сынов ее Милости, братаничов моих, князя Михаила, а князя Кузмы Ивановичов. А на имя тьи имения, што с тое отчизны моею третью часть его Милости записую: Жюков (с. Жуков Засл. уез.), а Дятелов Став, а Меречовку (ныне прип. дер. Марачевка), а Бачманово Селище, а Дьяков (ныне с. Дьяков Заслав. уез.), а Берездов (ныне м. Берездов Новоград-Волын. уез.), а Почапцы, со всеми людьми тых имений и их землями пашными и бортными и с сеножатми и з данми грошовыми и медовыми и куничными и з боры и лесы, з дубровами и гаи, и з ловы звериными и пташими, и с озерами, и з реками, и с ставы, и с ставищи, и з млыны, и их вымелки, и з бобровыми гоны и зо всем с тым, как ся тьи выше мененыя имения здавна в осбе и в границах и в обыходах ся своих мают. А в мыте Острожком и Луцком и Ярославском тое моею половицы, што на мене пришла также третью часть и то все его Милости даю и дарую и записую вечно и на веки непорушно, князю Ильи его Милости и его Милости княгини и их Милости детем и на потом будучим их Милости счадком отдаляючи то от братаничов моих, князя Михаила, а князя Кузмы Ивановичов Жославских о от их сестр и от всех ближних моих». Быть может, этот акт почти современен и самому основанию с. Бачмановки, которое, как еще новое, именуется Бачмановым селищем.

Затем, как видно из акта от 1 июля 1534 года, князь Андрей Юрьевич, «попал в долги великие», для платы их одолжил у сего князя Ильи Константиновича Острожского 2000 коп грошей Литовских (6000 руб.) и 1000 червонцев угорских золотых и в этой



Ганнопіль. Палац. Фото кінця ХХ ст.

сумме заложил князю Ильи остальные две части своих отцовских и материнских имений. Впрочем, с. Бачмановка оставалось в руках князя Ильи Конст. Острожского только 49 лет, до 1539 г., ибо князь Илья Острожский, умирая, просил своего двоюродн. брата и опекуна князя Феодора Андреевича Сангушковича, старосту Владимирского и маршалка Волынской земли, чтобы все имения, в том числе и село Бачмановку, полученные им, кн. Илиею, от кн. Андрея Заславского, вернуть после его смерти обратно князю Кузьме Ивановичу Заславскому, племяннику кн. Андрея и сыну Ивана Юрьевича Заславского; в виду сего, согласно показанию сего опекуна князя Феодора Сангушко, король Сигизмунд 1 октября 1539 года предписывает вдове князя Илии, княгине Беате Острожской, чтобы она возвратила во владение кн. Кузьмы Ивановича Заславского — имения Жукове, Дьяко, Бачманов, Меречовку, Дятелов став и Почапцы. 2 октября 1539 года король Сигизмунд окончательно присуждает князю Кузьме Заславскому сии имения.

Во владении князей Заславских с. Бачмановка остается вплоть до 1673 года, когда, со смертью малолетнего князя Александра Владиславовича Заславского, окончательно угас род князей Заславских и с. Бачмановка, в числе других многочисленных имений сих князей, стало владением князей Сангушек, в руках коих оно и ныне находится.

По местному народному преданию, древнее с. Бачмановка простиралось на запад от нынешнего центра села. В настоящее время на полях, на запад от села, попадаются в земле кирпичи и другой слой земли, отличный от прочего грунта. Полагают, что эти кирпичи суть остатки печей домовых, а другой слой земли — следы древних усадеб. Село это простиралось более, чем на версту от церкви, стоявшей среди села. К этим полям в долине примыкает сенокос, называемый Берегами и Ковалевым ставком. Предание говорит, что это были плотины на прудах, а на плотинах были мельницы, принадлежавшие жителям того же села. Отсюда можно заключать, что некогда здесь жили достаточные люди, имевшие свои ставки и мельницы. Бывшие в XVII веке смуты в здешнем крае, по случаю восстания казачества, а с ним и всего народа, против притеснителей — поляков на защиту православия и народности, произвели на Волыни во многих местах, большие перевороты, во время которых, вероятно, и была уничтожена эта богатая часть с. Бачмановки. Быть может, крымская орда, призванная Хмельником на помощь, проходила и через Бачмановку, и хищные татары устремились на мирных жителей ее с целью ограбить их. Устрашенные жители ушли в лес, прилегавший к селу с востока, оставив свои выгодные жилища и добычу хищным басурманам, кои, забрав все, что было возможно, дома и прочие постройки предали огню. Тогда жители, видя, что не стоит им возвращаться на старое пепелище, остались в лесу, построили дома, обзавелись хозяйством, и так. обр. село Бачмановка заняло другое место — на восточной стороне.

До построения в 1830 году нынешней Св.—Покровской церкви, стояла на конце села, с зап. его стороны, деревянная церковь

во ім. Св. Архистратига Михаїла. Она была построена в 1744 году, по благословению униатского епископа Луцкого и Острожского Сильвестра Рудницкого, что видно из надписи, которая вырезана была на косяках входных дверей сей церкви, как об этом свидетельствует в своих записках о Бачмановской церкви быв. местный священник Павел Малевич. По его словам, церковь эта была построена из соснового дерева в 3 раздела, с 3 куполами. Алтарем была обращена на восток. Церковь эта находилась на западной стороне села, на месте ровном, окопанном с трех сторон глубоким рвом. Предание говорит, что место, где ныне было расположено это село, некогда было покрыто густым дремучим лесом и служило убежищем от татар, разорявших Волынь в смутные времена России, вероятно еще со времен Данила Романовича, князя Галицко-Волынского. Признательные потомки на том самом месте, где предки их защищали отечество и веру и где, может быть, не один из них запечатлел кровно преданность и любовь свою к родине и вере православной, соорудили церковь во имя воеводы сил небесных Архангела Михаїла. Первоначально церковь эта построена была очень малая, в два только раздела, впоследствии, когда население села увеличилось и церковь стала маловместительна, то к ней пристроен был притвор (при свящ. Василии Башуцком). Когда сооружалась эта церковь, то село Бачмановка принадлежало князю Павлу Сангушко, но соорудил ее не этот князь, а арендный владелец села (посессор) Ильинский. По всей вероятности, церковь эта построена на месте бывшей здесь тоже Св. Михайловской, которая пред 1744-ым или сгорела, или, быть может, по ветхости, разрушилась. Правда, достоверных сведений об этом нет, но что до 1744 г. была в Бачмановке приходская церковь и именно православная церковь, это доказывается, главным образом, тем, что еще в настоящее время в Бачмановской церкви имеются книги православной печати, изданные до 1700 года, а именно: 1) поучительная книга «Ключь разумения» Иоаникии Голятовского, изданная в Киево-Печерской Лавре в 1680 г.; 2) «Венец Христов» игумена Варлаама Радивилловского, изд. в 1688 г. в Киеве; 3) «Часослов», изд. в 1670 г. в Киеве; 4) Евангелие 1680 г.; 5) Трифологион или праздничная Миняя 1679 г., 5, 6 и 7) Апостол, Октоих и Триодь постная, издан. в Киеве в 1730 г. Быть не может, чтобы униатам дозволено было приобретать для церкви покупкою книги православной печати, особенно религиозно-назидательного характера, тем более, что униаты (с 1720 г.) имели свою типографию на Волыни — в Почаеве, которая могла доставить потребное количество книг для каждой церкви по требованию. Но если эти православные книги употреблялись в Бачмановской униатской церкви, построенной в 1744 году, то очевидно, что они приобретены покупкой и поступили в церковь гораздо ранее, еще до введения в ней уни, а потому следует заключать, что в Бачмановке до 1744 г. существовала церковь, которая, до введения уни, именно до 1695 г., была православною. Существование здесь православ. церкви до уни доказывается отчасти еще и тем, что настоятелем Бачманов. церкви до 1760 года был священник Григорий Лисиневич, который умер здесь в глубокой старости и, как видно из записок свящ. П. Малевича, был первым здесь униатским священником. Следов., прежде его были в Бачмановке священники православные, имевшие православл. прихожан. Уния же введена была в этой церкви около 1695 г., а уничтожена она была в 1795 г. Бывший при уничтожении ее свящ. Василий Башуцкий оставил историч. записку, хранящуюся в сей церкви, где сказано, что он в 1795 г., как только последовал Высочайший указ о дозволении русским униатам возвращаться в лоно Правосл. Церкви, первый с своею паствою возвратился в православие, и что примеру его, как старейшего священнослужителя, последовали другие соседние священники.

Священнослужителями при этой Св. Михайловской дерев. церкви, а затем при нынешней Св.-Покровской церкви были: 1) свящ. Григорий Лисиневич до 1760 г., строитель Михайловской церкви; 2) свящ. Василий Башуцкий с 1761 г. до 1802 г., — дня

своей смерти, о поступлении его на сей приход имеется презента (рекомендательное письмо), писанное княгиней Варварою Сангушко, женою князя Павла-Карла Сангушко, в 1761 г. к епископу Луцкому Сильвестру Лубинецкому-Рудницкому; (Эта презентка от 1767 г. читается в переводе с польского так: «Варвара из Графов на Скривяе Дунинов, княгиня Сангушкова, великая Маршалкова вел. княжества Литовского. Ясновельможному Сильвестру Лубинецкому-Рудницкому, Милостию Божию и Святого трона Апостольского Экзарху Митрополии Киевской и Галицкой и всей России, Луцкому и Острожскому епископу, должное почтение!

«Преосвященный Владыко! Праздна ныне находится, по смерти о. Настоятеля Григория Лисиневича, церковь обряда Греко-униатского, во имя Св. Архистратига Михаїла, в имени, в дожитненном владении моем находящемся, т. е. в селе Бачмановке,



Сучасна церква у с. Крупець.

принадлежащем княжеству Заславскому, а епархии Вашего Преосвященства, до которой церкви, для исправления в оной обрядов, как духовных, так и мирских, Василия Башуцкого, в жизни и поведении довольно мною одобренного, Вашему Преосвященству предоставить я вознамерилась, как при настоящем письме и привилегии моей представляю, покорнейше прося Ваше Преосвященство, дабы по пастырской своей власти, до означенной церкви его, а не иного кого, поставить и утвердить благоволил; попечение о душах, исправление духовных и временных дел ему поручил; коего я при тех самых нуждах, кои я при сооружении церкви дозволены, до жизни его сохранять обещаюсь, с тем однако условием, чтобы в единстве веры святой и послушании церкви римско-католической находился; и для лучшего порядка прихода своего надлежащую метрику имел и в оной имена и прозвания крещенных, венчанных и погребенных рачительно записывал. В чем, для лучшей важности и вероятия при обыкновенной печати, подписуюсь. В Заславском замке декабря 28 дня 1761 года. Варвара, княгиня Санушкова».) при нем церковь расширена пристройкой притвора, купленного в соседнем селе Миньковцах, построена новая дерев. колокольня и приобретен за 1000 злотых большой колокол, а также на его средства построен на дер. усадеб. земле новый священ. дом с хозяйскими, и, по его старанию, увеличены и соединены церков. земли в 3 целые смены, бывшие до того времени разбросанными в разных кусках; при о. Башуцком приход этот увеличен присоединением в 1769 г. 26 июня дер. Марачовки; до 1769 г. деревня эта принадлежала приходу с. Жукова (в 4 вер.), а в 1769 г. генеральный визитатор Луцкой епископии, Острожский официал Георгий Туркевич на ходатайству о. Башуцкого и Морачевских жителей, причислил эту деревню к Бачманов. приходу, на что имеется в церкви и подлинный акт причисления; 3) зять о. Башуцкого, свящ. Никита Новоселецкий с 1802 г. по 1809 г., — день своей смерти; 4) благочинный священ. Павел Малевич с 1809 г. по 25 декабря 1836 г., — день своей смерти, этот образованный

и весьма деятельный пастырь оставил по себе исторические записки о Бачмановской церкви, благодаря его неутомимому усердию и заботливости была построена в 1830 году нынешняя Бачмановская каменная Св.–Покровская церковь. О. Пав. Малевич родил. 29 июня 1788 г., сын священника Михаила Феодоровича Малевича, служившего сначала при Богоявленской, а потом при Михайловской церкви м. Гощи Острож. уез. и умершего 29 июня 1821 г. (мать его Анастасия, урожд. Маркевич), окончил Острож. дух. Семинарию в 1809 г., женился на Марии, дочери свящ. с. Мокиевец Трофима Лукаевича — зятя свящ. Вас. Башуцкого, рукоположен во свящ. 7 авг. 1809 г. еп. Даниилом. Затем до 1840 г. приход состоял под наблюдением соседних священников; 5) зять о. Малевича, приход. свящ., Иоанн Жолтовский с 1840 г. по 1885 г., построил в 1844 г. каменную колокольню и благоустроил самую церковь устройением в ней в 1853 г. нового благолепного иконостаса; 6) свящ. Леонид Василиевич Гуторевич с 1885 г. по настоящее время (1892 г.) служит.

В с. Бачмановке в настоящее время есть церковь во имя Покрова Пресв. Богородицы. Постройкою заложена 15 августа 1822 года, а окончена в 1830 г. и освящена 5 октября того же 1830 г. Построена на средства местного помещика князя Евстафия Иеронимовича Сангушко и добродетельных жертвователей (из коих богатый Славутский житель лютеранин Карл Леонгардт, имевший православную жену Иулианию, пожертвовал на сие дело 500 руб.). Каменная, крыта жезтью, кораблеобразна. При ней, отдельно от нее (в 5 саж.), построена камен., крытая гонтою двухъярусная колокольня в 1844 г. на средства того же князя Евстафия Сангушко († 25 ноября 1844 г.). На место старого, униатского иконостаса, взятого из прежней Св.–Михайловской церкви, устроен в 1853 г. новый благолепный одноярусный иконостас на средства прихожан и других добродетельных жертвователей (кн. Романа Евстафиевича Сангушко, пристава Константина Малевича и Протоиерея Ивангородского Собора Симеона Антоновича, давших по 50 руб.). Утварью и ризницею церковь недостаточна: имеются чаша, дискос, звездица, лжица и мирница с полным прибором — дар Москов. Митрополита Филарета.

Старая же дерев. Михайловская церковь была закрыта, после богослужения, совершенного в ней в последний раз 14 сентября 1830 г., иконостас ее старый, трехъярусный был разобран и перенесен в новую Покровс. церковь; впоследствии эта старая церковь была совсем разобрана. Храмозданная грамота на постройку этой новой церкви, данная 23 июня 1822 г. еп. Стефаном, читается так: «Божиею Милостию смиренный Стефан, епископ Волынский — Житомирский. По благодати, дару и власти всесвятаго и Животворящего Духа, данной нам от самого великого Архиерея Господа Нашего Иисуса Христа, чрез святые и священные его Апостолы и их наместники и Преемники, по прошении Нам, Заславского Повита Благочинного, села Бачмановки священника Павла Малевича, церковного старосты Ивана Стецька, и братчика Ивана Круглого именем всех прихожан, благословили наша мерность заложить и выстроить материалов и коштом вотчинного владения его Сиательства, господина Генерал–Маиора и Кавалера Князя Евстафия Иеронимовича Сангушка в том селе Бачмановке, на место обветшалой деревянной, святаго Архистратига Михала церкви, во имя Покрова Пресвятыя Богородицы каменную церковь, по обряду и чиноположению Православно–восточные наша Грекороссийские Церкви, не на том, где обветшала стоять, а на другом месте, сообразно Высочайше утвержденным правилам, изъясненным в указе Святейшего Правительствующего Синода, от 27 ноября, 1818 года, по прилагаемому при сей грамоте плану с фасадом, Нами утвержденному, повелевая основание оной Церкви по чиноположению церковному соборне положить наподобие прочих православных святых церквей, олтарем на восток. Благочинному же священнику Павлу Малевичу, яко Настоятелю церкви, с братством и прихожанами при строении церкви наблюдать, дабы оно производимо по плану, работою прочною и искусною, и дабы



Ганнопіль. Михайлівська церква. Сучасне фото.

престол сделан был в меру предписанную указом Святейшего Правительствующего Синода 1734 года сентября 17, а жертвенник в приличную и не выше бы престола, а когда она церковь по надлежащему будет сооружена с железными во всех окнах решетками, также всем церковным благолепием, по точной силе указа Святейшего Синода 1742 года, октября 9, украшена и приличествующими утварями снабжена будет, тогда для представления к нам об освящении оной церкви, Заславскому духовному Правлению поступить по силе благочиннической инструкции 15 пункта. Известного же ради свидетелства, яко от нас оную церковь строить каменным зданием дозволено и благословлено — дается сия храмозданная Грамота, рукою Нашею подписанная и печатью утвержденная в городе Остроге, при доме Нашем Архирейском. Июня 28 дня 1822 года». В конце сей грамоты приложена печать на красном сургуче.

План и фасад для новой церкви составлен род. братом жены о. П. Малевича, благочинным свящ. с. Мокиевец Николаем Трофимовичем Лукаевичем. На закладке храма 15 авг. 1822 г. были священники с. Мокиевец Николай Лукаевич, с. Жукова Иоанн Зилитинкевич, м. Славуты Василий Теодорович, с. Миньковец Иоаким Подвысоцкий, м. Гощи Иоанн Янчинский, с. Хоровца Петр Леневиц и местный свящ. Павел Малевич. В угольный известковый камень — вложена была бумага, облитая елеем, с соответствующею надписью. Камень положен в северный угол восточной стены храма. Освящение храма 5 окт. 1830 г. совершено еписк. Амвросием — совместно с ректором Семинарии Архим. Флавианом, кафедр. протоиереем Киприаном Суковским, свящ. Николаем Лукаевичем, Иоакимом Подвысоцким, м. Славуты Феодором Лукаевичем — и Павлом Малевичем.

Копии метрич. книг хранятся с 1762 г., а исповедн. Ведомости с 1810 г. Опись церковн. имущества имеется от 1885 г. Приход 5



Ярмарок. Мал. XIX ст.

кл. Землі: усадеб., і под церк. погостом 4 дес. 1627 саж., пахотн. в 3 сменах 30 дес. 2026 саж., сенокосн. в урочище «Синявы» 5 дес. 1462 саж., под хутором в урочище «Лука», поросшим орешником и др. мелким лесом, 1 дес. 292 саж., — всего 42 дес. 606 саж. Почва суглиниста, иловата, местами черноземна; довольно плодородна. На эту землю имеется отдаточный лист от 4 июня 1823 г., а план от 1823 г. отослан в Волын. дух. Консistorию. Причт пользуется землею спокойно. Причт: священ. 300 руб., псалом. 50 руб. и просф. 16 руб. Для священ. дом и хозпостройки требуют ремонта. Для псаломщ дом и хозпостройки построены на казен. счет. Церк.—прих. школа суц. с 1868 г., а в ведение духовенства передана в 1887 г.; помещается в обществен. доме, с содержанием от общества в 66 руб.; учеников в 1888 г. было 32 муж. п. Деревня прих. Марачовка в 1 вер.; препятствий к сообщению с нею нет. В Марачовке есть сельская школа, помещающаяся в обществ. доме, с жалованьем учителю в 20 руб.; учеников в 1888 году было 16 муж. п. В Марачовке есть среди деревни памятники в память освобождения крестьян от крепостной зависимости. Дворов 163, прихож. 1328 д. об. п.; римо.—катол. 114 д. об. п. Свящ. Леонид Васильев. Гуторевич (с 19 мая 1885 г., а на службе с 5 марта 1878 г.) и псаломщ. Арсений Стефанович Сендульский (с 1877 года). Пономарское место упразднено в 1879 году.

БЕРЕЗДОВ м., при р. Корчике, на проселочной Шепетовской дороге, волости Берездовской, от г. Житомира 140 вер., от Новоград—Волыńska 40 вер., от ближ. почт. ст. Корец 18 вер., от ближ. жел.—дор. ст. Славута 18 вер., от ближ. прих.: сс. Гориз 5 вер., Хвощовки 7 вер., Сюмак 2 вер. и Куток 4 вер.

Местечко Берездов под именем села Берездова, упоминается в акте от 1586 года 21 июля, — в жалобе от имени воеводича Волынского, князя Иоакима Богушевича, — на войта Литинского и урядника имения Вильска Криштофа Винарского, принадлежащего князю Константину Константиновичу Острожскому, о том, что когда бояре, гайдуки и слуги Корецкого препровождали чрез м. Бильск бежавших от Корецкого в имение Острожского, в том числе и в с. Берездов, крестьян, то упомянутые войт и урядник с Вильскими мешанами перебили, утопили, а других из этих бояр и слуг Корецкого изувечили, — находившееся же при них оружие и лошади были ограблены. Затем, — под именем уже местечка Берездовского, оно упоминается в акте от 1623 года 1 июня, — в жалобе пана Николая Незабитовского, войта имения жены Виленского воеводы Анны—Алоизии Ходкевич м. Красного—Става — на урядника имения Волынского воеводы князя Януша Жаславского Григория Мочульского — о захвате земель и уничтожении большой проезжей дороги, причем в виде угрозы для желающих ездить по этой дороге поставлена виселица; м. Берездов указывается здесь в составе имений жены Ходкевича — Анны. Местечко Берездов было некогда владением кн. Острожских, Ходкевичей, потом одного поколения князей Любомирских, затем долго оставалось в роде кн. Яблоновских, последний потомок коих кн. Станислав Яблоновский распродал свои владения мелкой шляхте, а в 1831 году лишился и Берездова, конфискованного русским правительством и отданного в 1864 году русскому чиновнику Полякову. Есть следы существования здесь древнего замка. До 1832 года здесь был римо.—катол. монастырь мариатов или францисканов.

Приход 5 кл. Церковь во имя Св. великог. Димитрия (празд. 26 октября). Построена в 1757 г. на средства прихожан. Деревянная, в 1877 г. капитально отремонтирована с пристройкою новой колокольни, на средства казны (7000 руб.) и прихожан (1600 руб.). Проводы — в Фомино воскресенье и понедельник. Земли: усад. и огор. 1 дес. 1745 саж., пахот. 52 дес. 1464 саж., сенок. 46 дес. 2262 саж., в числе которой неудобной — под зарослями, болотом около 15 дес. При низменности и неровности местоположения земля малоурожайна. Причт: священ. с жал. 300 руб., псал. 50 руб. и просф. 8 руб. Причт. дома и хозпостройки новы и хороши. Есть Волост. Правление и мешан. Управа. Есть Церк.—прих. попечительство. Ярмарки бывают 12 раз в год; торгуют

хлебом и зерном, лошадьми, рогат. скотом, домашними птицами и т. п. Метрич. книги и исповед. ведом. хранятся с 1809 года. Крупный землевл. стат. сов. Поляков — врач при генерале князе Дондукове—Корсакове. Однокл. народ. училище суц. с 1881 г. в доме общественном, с жалов. учителю 350 руб. законоуч. 100 руб. и учителю пения 25 руб. (ученик. 60 чел.). Приписн. дерев. Малый—Правутин (помещик Антоний Воронич — римо.—катол. испов.) в 5 вер. В этой деревне имеется школа с 10 января 1886 года; помещается в обществен. доме; на содержание отпускается ежегодно от крестьян 38 руб. 38 коп., из коих 25 руб. идут в пользу учителя; учеников 16 муж. п. Есть кожев. завод еврея Гершуна, устроенный над прудом и распространяющий зловоние, пагубно отзывающееся на здоровье всего населения. Двор 164, прихож. 1293 д. об. п.; римо.—катол. 520 д. об. п.; евр. 1540 д. об. п. Священ. действит. студент С.—Петербург. дух. акад. Филарет Иларион. Нечадкевич (с 1869 г.). К этому приходу с 1831 года приписана церковь в с. Селичеве в 2 вер.



Сучасна церква у с. Мухареві.

БЕСЕДКИ с., волости Берездовской. Церковь во имя Покрова Пр. Богородицы. Построена в 1877 году на средства прихожан. Деревянная, с такою же колокольнею крыта жезтью. Метрич. книги хранятся с 1786 г. Земли нет. Причт. строений нет. Школа грамотности откр. в 1862 г., с содерж. 25 руб. от крестьян (учен. 17). Землевлад. Микулич (имение — в аренде у еврея). Дворов 80, прих. 616 д. об. п. Церковь эта приписана к предшествующему приходу с. Чернокал (3 вер.).

ВЕЛИКИЙ СКНИТ с., при р. Чизле в низменной безводной местности, волости Аннопольской, от Житомира 140 вер., от Острога 30 вер., от ближ. жел.—дор. И почт. ст. Кривина 15 вер., от ближ. прих.: с. Ровок 2 вер., м. Аннополя 5 вер., с. Майкова 5 вер. и с. Головель 6 вер. Приход 6 кл. Церковь во имя Св. Апостола Иоанна Богослова. Построена в 1875 году на средства прихожан. Деревянная, на кам. фонд. Утварью достаточна. Проводы бывают в понедельник нед. Мироносиц. Копии метрич. книг хранятся с 1841 г., а испов. вед. с 1800 г. Опись церк. имущества составлена в 1881 г. Земли: усад. 1 дес. 846 саж., пахот. 40 дес. 1,801 саж., под хутором 2 дес., сенок. 18 дес. 2081 саж., которая большею частью под зарослями, и неудобн. 2 дес. 1611 саж. На землю под хутором имеется эрекция, данная 19 мая 1791 г. князем Станиславом Яблоновским и хранящаяся в архиве Волынской дух. консистории. На всю землю имеется план с отдаточным листом от 27 ноября 1864 г. По качеству грунта, земля суглиниста, находится в низменной местности и недалеко от церкви. Причт: 1 священ. 300 руб. и псаломщ. 50 руб. Причт. дома и хозпостройки хороши. Церк.—прих. школа открыта в 1884 г. в общественном ветхом доме с жалованьем учителю в 120 руб.

в год от крестьян. Учеников 23 муж. п. Прип. деревня Нараевка в 1 вер. Дворов: 132^{1/4}, прихож. 1093 д. об. п. Свящ. Филипп Стеф. Денбновецкий (с 1873 г., а на службе с 1872 г.) и псаломщ. Федор Михаил. Корженевский (с 1867 года).

ВЕЛИКИЙ ПРАУТИН с., волости Жалобенской. Церковь во имя Св. великом Димитрия. Построена в 1882 г. на средства прихожан. Деревянная, с такою же колокольнею. Земли: усад. 930 саж., пахот. и сенок. нет. Причт. строений нет. Церковн. — приход. школа суц. с 1862 г. Крупный землевл. Антоний Воролич. Дворов 76, прих. 597 д. об. п. Церковь эта приписана к предшествующему приходу с. Хвощовки (4 вер.).

ГОЛОВЛИ с., волости Аннопольской, лежит в низменной, но безводной местности, от Житомира 150 вер., от Острога и ближ. почт. ст. 18 вер., от ближ. жел.—дор. ст. Кривина 8 вер., от ближ. приход.: м. Аннополя 8 вер., с. Кривина 8 вер. и с. Крупец 7 вер. Приход 5 кл. Церковь во имя Св. Великом. Параскевы. построена в 1730 году на средства князя Яблоновского и прихожан. Деревянная, не прочна. В 1871 г. починена. При ней дерев. ветхая колокольня. Утварью и ризницею недостаточна. Богослуж. книги Почаевской печати имеются в полном составе. Копии метрич. книг и исповедн. ведомости хранятся с 1820 г. Опись церк. имуществ составлена в 1886 г. Земли: усад. и огороди. 3 дес. 2080 саж., пахотн. 30 дес. 558 саж., сенок. 6 дес. 1219 саж., под лесом 13 дес. 2172 саж., итого — удобн. земли 54 дес. 1129 саж.; неудобной под церк. погостом 176 саж. и под дорогой 220 саж. На всю эту землю имеется план и причт владеет ею спокойно. По качеству грунта земля черноземная находится в местности низменной и болотистой и не далеко от церкви. Причт: свящ. 300 руб., псаломщ. 50 руб. и просф. 16 руб. Для свящ. и псаломщ. дом и хозяйственные постройки новые и хорошие; для просф. дом стар, а хозяйственных нет. Церк.—прих. школа суц. с 1860 г., а в 1884 г. передана в ведение духовенства; помещается в общественном доме, построенном на общественной земле в 1886 г.; в пользу школы пожертвовано крестьянами около одной десятой обществ. земли. Содержание для школы от крестьян в 300 руб., из коих 120 руб. идут в пользу учителя; учеников 20 д. муж. п. В прип. д. Лисичем суц. школа грамотности при 12 уч. муж. п. В приходе имеется винокур. завод. Землевладельцы — крестьяне собственники. Деревни прих. Лисичий, Хоняков и Улашановка в 3 вер. Дворов: 203^{1/4}, прихож. 1598 д. об. п., римо.—катол. 124 д. об. п. Свящ. Павел Киприан. Роданский (с 1884 г., а на службе с 1859 г.) и псаломщ. Ипполит Касьян. Тучемский (с 1853 г.).

Село Головли — в дельце листе между Янушем и Александром князьями Острожскими в 1602 году упоминается под именем села Голобель, принадлежало к Аннопольскому ключу вотчины кн. Яблоновских, в 1802 году перешло во владение Эразма Франковского. Последний выстроил здесь красивый дом с садом над ставом, образуемым речкою Хотичин, которая вытекает из Кураских лесов и отделяет с. Головли от приселка Хотичина.

ГОРИЦЫ с., при р. Корчике, волости Берездовской, от г. Житомира 120 вер., от Новоград—Волинска 35 вер., от ближ. почт. ст. Корец 25 вер., от ближ. жел.—дор. ст. Славуца 25 вер., от ближ. приход. м. Красностава 1 вер., м. Берездова 5 вер., с. Хвощовки 6 вер. и с. Мокраго 7 вер. Приход 5 кл. Церковь во имя Св. Бигов. вел. кн. Александра Невского построена в 1776 году на средства прихожан. На средства их же в 1870 г. капитально отремонтирована. Деревянная, однокупольна на камен. фундам., совместно с такою же трехъярусною колокольнею, крепка. Проводы в Фомин понедельник. Копия метрич. книг хранятся с 1804 г., а испов. ведом. с 1814 г. Земли: усад. и огор. 2 дес. 740 саж., пахот. в трех сменах 38 дес. 150 саж., сенок. в 2 местах 27 дес. 1999 саж.; от церкви вблизи. На эту землю имеется план. Дело о неправильной размежевке заведено с 1872 года. Причт: свящ. с жал. 300 руб., псал. 50



Сучасна церква у с. Манятині.

руб. и просф. 16 руб. Причт. дома и хозяйственные постройки новые и хорошие. Для просф. дома нет. Школа устраивается. Прип. дерев. Манятин 3 вер. (в ней имеется сельская школа учен. 10 ч.); владелица ее помещ. Врочинская. Дворов 193, прихож. 1527 д. об. п., римо.—катол. 20 д. об. п.; евр. 15 д. об. п. Свящ. Александр Ив. Яроцкий (с 1865 г.), псал. Иосиф Авраим. Новоселецкий (с 1875 г.).

ДОЛЖОК с., при р. Галеболоте, лежит в низменной, но безводной местности, волости Должанской, от Житомира 150 вер., от Острога 35 вер., от ближ. жел.—дор. ст. Кривина 20 вер., от ближ. почт. ст. Гоци 15 вер., от ближ. приход.: с. Клепачи 2 вер., с. Малого Скнита 4 вер. и с. Ровок 3 вер. Приход 5 кл. Церковь во им. Покрова Пресв. Богородицы. Построена в 1720 г. на средства помещика Самуила Корженевского. В 1861 г. перестроена, причем была покрыта железом и покрашена. Иконостас устроен в 1877 г. Деревянная, с такою же колокольнею, перестроенною в 1867 г. Утварью и ризницею достаточна. Проводы бывают в понедельник нед. Мирносицы. Копии метрич. книг хранятся с 1855 г., а испов. вед. с 1804 г. Опись церк. имущества составлена в 1867 году. Земли: усад. с огородн. 3 дес. 1. 470 саж., пахот. 40 дес. 141 саж., сенок. 15 дес. 2185 саж., под пасекою и лесом 1 дес. 1863 саж., неудобной 1522 саж., всего 61 дес. 2381 саж. На эту землю имеется план и причт владеет ею спокойно. По качеству грунта земля суглинистая, находится в низменной местности и недалеко от церкви. Причт: 1 свящ. 300 руб., псалом. 50 руб., поном. 38 руб. и просф. 16 руб. Причт. дома и хозяйственные постройки имеются на церк. земле, составляют собственность прихожан и уже ветхи. Церк.—прих. школа открыта в 1870 годах, а в 1886 году передана в ведение духовенства; помещается в крестьянском доме с жалов. учителю от крестьян 120 руб.; учеников 17 муж. п. и 3 жен. п. Есть волостное правление. Землевладельцы крестьяне—собственники. Прип. д. Пашуки. Дворов: 170^{1/2}, прихож. 1314 д. об. п., римо.—катол. 30 д. об. п. из быв. местных помещиков; евр. 7 семейств. Церк.—прих. попечительство устроено в 1873 г. при 20 членах с доходом в 50 руб. Благодетельный 1 округа Острож. уез., свящ. Григорий Тимоф. Новосадский (с 1863 г., а на службе с 1849 г.), на псалом. вак. диакон Василий Васил. Чуйковский (с 1886 года) и поном. Петр Исаев. Малевич (с 1854 г.).

Село Должок принадлежало некогда князьям Острожским,

потом кн. Яблоновским — к ключу Аннопольскому; в 1834 г. оно было разделено между 15 должниками Яблоновского. К сев. от села есть лес, а в нем до 200 огромных могил, поросших деревом. Говорят, что это — могилы татарские.

ДЬЯКОВ с., волости Жуковской, от Житомира 183 вер., Заславля 40 вер., ближ. жел.-дор. ст. Славуты 18 вер., почт. ст. Славуты 20 вер., ближ. приходо́в: с. Мирутина 2 вер., с. Сиомак 4 вер., с. Жукова 8 вер. Приход 7 кл. Церковь во им. Св. Апостола и Евангелиста Луки. Построена в 1754 году на средства прихожан. Деревянная. В 1842 г. поставлена на кам. фундам. В 1869 году снаружи обшита новыми досками, выкрашена маслян. красками и покрыта жезью; в 1882 году вызолочен иконостас и выкрашена вся церковь внутри. Колокольня деревянная. Утварью, ризницею и богослужеб. книгами достаточна. Исповедные ведомости хранятся с 1848 г. Опись церк. имущества имеется от 1870 г. Земли: усад. 4 дес. 133 саж. пахот. 37 дес. 203 саж. сенок. 7 дес. 2055 саж. неудобной 524 саж., — всего 49 дес. 515 саж. Земля плодородна. На эту землю именуются: 1) план от 30 июля 1857 г.; 2) межевой акт — от 29 июля 1857 г. и 3) копия проекта от 20 июля 1842 г., подлинник коего с дополнительным актом взяты в Губерн. Комитет. Землю причт пользуется спокойно. Причт: свящ. 300 руб. и псалом. 50 руб. Причт. дома и хозпостройки переделаны заново в 1881 г. Церк.-прих. школа существует с 1860 г., а в ведение духовенства передана в 1886 г.; помещается в общественном. доме, с содержанием от общества в 58 руб.; учителем местный крестьянин запасной писарь Павел Филиппович Левчук, — окончивший Жуковское однокл. нар. училище; учеников в 1888 году было 50 муж. п. и 2 жен. п. Есть пруд, заросший камышом. Владелец села князь Сангушко, живущий в Славуте. Дворов 97³/₄, прихож. 777 д. об. п., римо.-като́л. 47 д. об. п. Свящ. Тимофей Емельянович Масловский (с 12 мая 1864 г., а на службе с 17 июня 1862 г.) и псалом. Флор Пантелеймонович Миронов (с 1882 г., а на службе с 1863 г.).

Село Дьяков, как имение князя Феодора Даниловича Острожского, наданное ему великим князем Литовским Витовтом, упоминается в акте от 3 июля 1396 года, — в грамоте, которой вл. князь Литовский Витовт подтверждает князю Феодору Даниловичу его отцовские права на г. Острог и, кроме того, надает ему еще — «село Бродов, а также Радоселки, Радогоща, Межиречье, Дьяков, также Свищово и с приселки: Озеряны, Городница, два Ставки». Затем — село Дьяков перешло в XV веке во владение князей Заславских, как это видно из описания села Жукова, а от кн. Заславских, через кн. Любомирских, перешло около 1703 г. в род кн. Сангушек.

ЖУКОВ с., волости Жуковской, от Житомира 100 вер., Заславля 35 вер., ближ. жел.-дор. ст. Славуты 10 вер., почт. ст. Славуты 12 вер., ближ. приходо́в: с. Дьякова 8 вер., с. Бачмановки 4 вер. и с. Янушовки 2 вер. Приход 6 кл. Церковь во имя Святителя и Чудотворца Николая. Построена в 1771 году на средства прихожан. В ней есть еще один придел во имя Св. Апостола и Евангелиста Иоанна Богослова. Деревянная, на кам. фундам., с такою же колокольнею. Утварью и ризницею достаточна. Копии метрических книг хранятся с 1760 г., а исповедные ведомости с 1805 г. Опись церк. имущества составлена в 1806 г. Есть благодатная икона Святит. и Чуд. Николая; отпуст бывает 9 мая. Проводы бывают в понедельник Фоминой недели. Земли: пахатной-усадебной 2 дес. 10351³/_з саж., пахот. в 3 сменах 34 дес. 206¹/₂ саж., сенок. в 3 сменах 15 дес. 419 саж., под церк. хутором 8 дес. 1010 саж., неудобной 1 дес. 796 саж., под церк. погостом 625 саж., под дорогою 30 саж., — всего 61 дес. 1992 саж. На эту землю именуются: 1) план и эрекция, данные кн. Романом Сангушко; 2) два старых плана и 3) акт и план от 26 июля 1858 г. Земля находится в близком расстоянии от церкви. Землю причт пользуется спокойно. Причт: свящ. 300 руб., псалом. 50 руб. и просфор. 16 руб. Причт.

дома и хозпостройки обновлены и исправлены. Церк. братство существует давно, членами коего состоят все почетные хозяйства прихода: 40 человек. Одноклассное нар. училище Мин. нар. прос. существует с 1868 г., помещается в общественном доме, с жалованьем учителю 300 руб. в год. Есть Волостное правление. Деревни прихода: Нагачовка в 5 вер., в коей есть школа грамотности, помещающаяся в общественном доме, с содержанием от общества в 24 рубля деньгами и, кроме того, даровой учителю стол. Учителем Иван Андрощук, окончивший Жуковское однокл. нар. училище; учеников в 1890 году было 10 муж. п. Другая деревня прихода Дятиловка в 5 вер., в коей также есть школа грамотности, помещающаяся в общественном доме, с содержанием от общества в 25 руб. и даровым столом учителю; учителем Василий Тыртычный, окончивший Жуковское однокл. нар. училище. Учеников в 1890 г. было 15 муж. п. Дворов 178¹/₂, прихож. 1420 д. об. п., римо.-като́л. 200 д. об. п.; евр. 15 д. об. п. Свящ. Авксентий Владимиров. Назаркевич (с 1889 г.) и псалом. студент Волинской Семинарии Антон Иулианович Клюковский (с 1889 г. 7 июля).



Костьол Св. Дороти у Славуті. Сучасне фото.

Село Жуков, — под именем Жуков, как имение князя Андрея Юрьевича Заславского, упоминается в акте от 1520 года 28 ноября, в коем князь Андрей Заславский, как безженный, усыновляет себе племянника своего («братанича») князя Ильи Константиновича Острожского, и записывает ему ¹/₃ часть своих «отчизных» имений, а именно — «Жюков, Дятелов-Став, Меречовку (ныне дер. Марачевка — приписная к Бачман. приходу), Бачманово селище, Дьяков, Берездов, Почапци», вместе с мытом в Заславле, Остроге и Луцке. Впрочем в 1539 году с. Жуков вместе с остальными этими селами переходит обратно в род кн. Заславских, а именно — к князю Кузьме Ивановичу Заславскому, племяннику кн. Андрея Юрьевича, согласно завещанию кн. Ильи Конст. Острожского. Впрочем — по смерти кн. Илии Острожского, жена его кн. Беата Острожская неоднократно делала наезды на имения кн. Кузьмы Заславского — «Радоселское (ныне с. Радошовка), Менковское (ныне с. Миньковец Засл. уез.), Жуковское (ныне с. Жуков) и на замок его Белогородский и на иные имения его», как это видно из мандата короля Сигизмунда Августа от 40 января 1545 года, — где король воспрещает княгине Беате делать такие наезды.

КИЛИКИЕВ м., при р. Корчик, волости Должанской, от Житомира 150 вер., от Острога 45 вер., от ближ. жел.-дор. ст. Славута 28 вер., от ближ. почт. ст. Корца 14 вер., от ближ. прих.: с. Крылова 5 вер., с. Черницы 5 вер. и с. Печиводы Новоград-Вол. уез. 2 вер. Приход 6 кл. Церковь во имя Св. Великомуч. Георгия Победоносца. Построена в 1854 г. на средства казны. Деревянная, на кам. фунда., совместно с такою же колокольнею, крыта железом. Утварью и ризницею достаточна. Копии метрич. книг хранятся с 1753 г., а исповед. вед. с 1777 года. Опись церк. имущества имеется от 13 мая 1806 года и от 1884 г. На прих. кладби-

ще має Церковь во имя Св. Великом. Параскевы; построена в 1846 году на средства прихожан на месте Георгиевской церкви, в том же году сгоревшей; деревянная. Проводы бывают в Фомин понедельник. Земли: усад. 3 дес. 800 саж., пахот. 53 дес. 1,248 с. и сенок. 21 дес. 872 саж. Лесу нет. На эту землю имеют план от 1749 г. и проект, но не при церкви, а в комиссии по обеспечению правосл. духовенства, которая вытребовала их в 1879 г., но доселе не возвратила. Причт пользуется землею спокойно. Причт: свящ. 270 руб. и псаломщ. 50 руб. Причт. дома и хозяйственные постройки новы, построены в 1887 г. однокл. народн. училище мин. нар. просвещения суц. с 1842 г. В церк. дом с содержанием в 347 руб. 91 коп. Учеников 45 муж. п. и 5 жен. п. Ярмарки бывают 17 марта, в четверг на сырной неделе и в праздник Вознесенья Господня. Торгуют преимущественно скотом. Дворов: 147³/₄, прихож. 1,145 д. об. п., римо.-катол. 21 д. об. п.; евр. 500 д. об. п. Свящ. Иоиль Яковл. Лисицкий (с 1872 г., а на службе с 1858 г.) и псаломщ. Савватий Лукин Радзиховский (с 1866 г.).

Местечко Киликиев, под именем имения Киликиевского, принадлежащего князю Богушу Федоровичу Корецкому, упоминается в акте от 1579 года 24 июня, — в завещании князя Богуша Федоровича Корецкого, воеводы земли Волынской, старосты Луцкого, Брацлавского и Винницкого, в котором он все свои имения, в том числе и Киликиевские завещает сыну своему князю Иакиму, а за несовершеннолетием его назначает опекуна над ним в лице родственника своего, князя Михаила Александровича Чарторийского. Еще оно, как имение князя Иоакима Богушевича Корецкого, упоминается в акте от 1586 года 24 июля, — в жалобе от имени воеводича Волынского, князя Иоакима Богушевича Корецкого на войта и урядника имения Вильска, принадлежащего князю Константину Острожскому, о том, что когда бояре, гайдуки и слуга Корецкого препроводили через Вильск бежавших от Корецкого, между прочим и из имения его Киликиева, в имение Острожского крестьян, то упомянутые войт и урядник с Вильскими мещанами перебили, утопили, а других из этих бояр и слуг Корецкого изувечили. Находившееся же при них оружие и лошади были ограблены. Еще оно упоминается в акте от 1568 г. 11 декабря, — в заявлении пана Юрия Тристанецкого о невыдаче ему королевскими бирчими расписки в получении подымного с Корецких, Межирецких и Киликиевских имений Луцкого старосты, князя Богуша Корецкого, вследствие ошибки в расписках, выданной ими в получении этой подати в первую половину года, тогда как ошибка могла быть исправлена доплатой князем Корецким 4 коп грошей.

Местечко Киликиев расположено на равнине, некогда принадлежало князьям Острожским. В дельчем листе между Янушем и Александром кн. Острожскими в 1612 году оно названо уже местечком; затем оно перешло к кн. Яблоновским, потом — чрез заклад — к Стецким, кои и ныне владеют. В 1834 году оно было конфисковано в казну и земли розданы крестьянам, а в 1860 году возвращено прежнему владельцу. К юг.-вос. от Киликиева есть скалы красного гранита. Некогда был здесь болотный став. Рассказывают, что в 1831 году мятежник польский Карл Ружиций со своим отрядом проходил чрез Киликиев и здесь имел стоянку, причем тут же они ограбили русский транспорт порошу и пуль. Порох он взял себе, а пули затопил в ставе. Впоследствии став выпустили, высушили и пули вынули. Поэтому и става ныне нет. В 7 вер. к западу от Киликиева в течение нескольких лет находилась почтовая станция Выгода (почтового тракта в Корец), около нее при тракте есть много могил, которые народ называет могилами козаков — банды Кривоноса.

КЛЕПАЧИ с., при р. Нырке, волости Должанской, от Житомира 114 вер., от Острога 37 вер., от ближ. жел.-дор. ст. Славуты 17 вер., от ближ. почт. ст. Самострелы 11 вер., от ближ. прих.: с. Малого-Скнита 2 вер., с. Должков 3 вер., с. Крылова 6 вер. и с. Плоской 5 вер. Приход 7 кл. Церковь во им. Рождества Пресвет.



Палац Сангушків у Славуті. Мал. Н.Орди.

Богородицы. Построена в 1750 г. на средства князя Станислава Яблоновского и прихожан. Деревянная, трехкупольная, ветхая. В 1886 году починена, причем поставлена на кам. фундамент и покрашена. Утварью и ризницею достаточна. Копии метрич. книг хранятся с 1806 г., а испов. ведомости с 1844 г. Опись церк. имущества составлена в 1806 г.; есть новая опись от 1884 г. Проводы бывают в понедельник нед. Мирносоиц. Земли: всего 60 дес. 2103 саж. Лесу нет. На эту землю имеют план, межевой акт, а также презента, данная князем Станиславом Яблоновским. Причт: свящ. 300 руб. и псаломщ. 50 руб. Причт. дома и хозяйственные постройки весьма ветхи. Церк.-прих. школа открыта в 1875 г.; помещается в церк. доме, построенном прихожанами из старой колокольни с жалов. учителю от крестьян 40 руб. в год. Учеников 16 муж. п. и 6 жен. п. Землевладельцы крестьяне-собственники. Дворов: 91¹/₄, прихожан 728 д. об. п., римо.-катол. 14 д. об. п., лютер. 11 д. об. п. Свящ. Александр Сильвестр. Кольчинский (с 1844 г., а на службе с 1840 г.) и псаломщ. Хрисанф Аверк. Жолткевич (с 1857 г.).

Село Клепачи некогда принадлежало князьям Острожским; при разделе Острож. имений в 1602 году между князьями Янушем и Александром Острожскими, оно досталось князю Александру, потом перешло к кн. Яблоновским, а в 1834 году продано нескольким лицам; ныне им владеют Чертов и Викшемский.

КОЛОМЛИ с., при р. Горынь, волости Кривинской. Церковь во имя Св. благоверн. вел. князя Александра Невского. Построена в 1869 г. на средства прихожан в память освобождения от крепостной зависимости, за что прихожанам в 1870 г. объявлена была благодарность от епархиального начальства. Деревянная, с такою же колокольнею. Земли, домов и хозяйстроек для причта нет. Дворов: 94¹/₂, прихожан 730 д. об. п. Церковь эта приписана к приходу с. Кривина в 2 вер.



С. Старий Кривин. Загальний вид парку.

КРАСНОСТАВ м., при р. Корчике (Фосинятине), волости Берездовской, от ближ. почт. ст. Корец 25 вер., от ближ. жел.-дор. ст. Славута 20 вер; на Заславской проселочной дороге; от ближ. прих.: с. Гориц 2 вер., от с. Хоровца (Заслав. у) 4 вер. Приход 6 кл. Церковь во имя Св. Живонач. Троицы. Построена в 1874 году на средства прихожан при пособии от казны. Деревянная. Проводы — в Фомин понедельник. Земли: усад. 2 дес. 539 саж., под церк. погост. 375 саж., пахот. 42 дес. 1619 саж., сенок. 28 дес. 1746 саж. и неудобн. под рвами, речками, болотами и дорогами — 5 дес. 14 саж., всего 78 дес. 1889 саж.; от церкви — вблизи. Причт: 1 свящ. с жал. 300 руб. и псал. 50 руб. Причт. дома и хозяйстройки новы и хороши. Школа грамотности с 1886 г. помещается в 70 руб. 72 коп. в год. Церк.—прих. попечительство суц. с 1884 г. Ярмарки — 4 раза в году; торгуют хлебом и скотом. Есть 4 кожевен., 3 кирпич. и 2 гончарн. завода. До 1831 г. это местечко принадлежало кн. Яблоновскому, а ныне казне. Деревни прих.: Яблоновка 2 вер. (школа грамотности суц. в общ. доме с жал. учителю 10 руб. в год и харчи, при 15 уч.) и Сенигов 4 вер. (проводы бывают в Фомино воскресенье). Дворов 171, прихож. 1314 д. об. п.; римо.—катол. 190 д. об. п.; лют. 16 д. об. п.; евр. 683 д. об. Свящ. Гервасий Павлов. Левитский (с 1871 г.) и псал. Стефан Васил. Марчаковский (с 1868 г.).

Местечко Красностав, под именем местечка Красног—Става или Хлапотина, упоминается в акте от 1619 года 22 мая, — в объявлении от имени князя Януша Острожского об опустошении, в 1618 году 29 и 30 сентября татарами имений его в Острожской и Берездовской волостях, в том числе и входившего в состав последней волости местечка Красног—Става или (albo) Хлапотина. Еще под тем же именем, оно упоминается в акте от 1623 года 1 июня, — в жалобе пана Незабитовского, войта имения жены Виленского воеводы Анны Ходкевич м. Красног—Става — на урядника имения Волынского воеводы князя Януша Жаславского Григория Мочульского о захвате земель и уничтожении большой дороги, идущей чрез м. Красный—Став, «перед тым Хлапотин названною».

КРИВИН с., волости Кривинской, при р. Горынь, от Житомира 164 вер., от Острога 12 вер., при жел.—дор. и почт. ст. Кривин, от ближ. прих.: с. Вельбовны 10 вер., Волосковец 9 вер., с. Могилян 10 вер. с. Мощаницы 8 вер., Головель 8 вер. и Крупча 7 вер. Приход 4 кл. Церковь во имя Светлого Воскресения Христова. Построена в 1763 году на средства князя Станислава Яблоновского, каштеляна Краковского. Деревянная, с такою же колокольнею. Утварью достаточна. Копии метрич. книг и испов. вед. хранятся с 1796 г. Опись церк. имущества составлена в 1885 году. Проводы бывают в субботу на Светлой неделе.

Земли: под церк. погостом 260 саж., усад. 4 дес. 2208 саж., пахотн. 31 дес. 821 саж. и сенок. 13 дес. 1311 саж., всего 52 дес. 145 саж. По качеству грунта, земля черноземная с примесью песка и недалеко от церкви. Причт: 1 свящ. 300 руб., диакон 100 руб., псаломщ. 50 руб. и просф. 16 руб.

Все причтовые дома и хозяйстройки новы и хороши. Церк.—прих. школа открыта под именем сельской в 1875 г., а в 1884 г. передана в ведение духовенства с содержанием от общества в 154 руб. Учеников 58 д. об. п. Кроме того есть еще фундушевое училище Мин. нар. прос. открытое в 1850 годах с жалованьем учителю 250 руб. В приходе имеются камера — мирового судьи, волостное правление и римо.—катол. костел. Имение еврея Германа. Деревни прихода — Поляны в 3 вер. и Комаровка в 5 вер. Дворов: 412¼ прихож. 3262 д. об. п. Свящ. Андрей Карп. Коначевич (с 1855 г.), диакон Иоанн Александр. Пашинский (с 1887 г., а на службе с 1882 г.) и псаломщ. Иван Григор. Шрубович (с 1878 г.). К этому приходу приписана церковь в с. Коломлях в 2 вер.

Село Кривин огромное, раскинуто на равнине. Некогда оно принадлежало князьям Острожским и упоминается в 1602 году в дельчем листе между князьями Янушем и Александром Ост-

рожскими, потом перешло к Яблоновским и до 1856 г. было в их руках; в 1856 г. с публичного торга перешло к граф. Зубову, который в 1864 г. продал его еврею Исаи Герману. Каштелян Краковский, князь Станислав Яблоновский возвел здесь красивый палатцо.

КРУПЕЦ с., при р. Горынь, волости Кривинской, от Житомира 150 вер., от Острога 18 в, от ближ. жел.—дор. ст. Кривина 8 вер., от ближ. почт. ст. Кривина 8 вер., от ближ. прих.: с. Славуты 5 вер. и с. Кривина 7 в. Приход 5 кл. Церковь во имя Воздвижения Честн. и Живот. Креста Господня. Постройка начата в 1852 г., а окончена в 1860 г. Деревянная, с такою же колокольнею. Утварью достаточна. Метрич. книги хранятся с 1754 г. Опись церк. имущества имеется от 1806 г. и от 1884 г. Земли: усад. 3 дес., пахотн. 40 дес. 239 саж., сенок. 10 дес., под хутором 3 дес. 405 саж., неудобной под церк. погостом, дорогами, песчаной и каменистой 4 дес. 1560 саж., всего 60 дес. 2204 саж. По качеству грунта земля песчана и недалеко от церкви. На эту землю имеются: план от 6 авг. 1854 г., а также презента, данная в 1791 г. уполномоченным князя Антония Яблоновского, дворянином Куровским. Подлинник ее хранится в архиве Волын. дух. консистории, а копия при церкви. Причт пользуется землею спокойно. Причт: 1 свящ. 300 руб., псаломщ. 50 руб., поном. 38 руб. и просф. 16 руб. Для свящ.



Пам'ятний знак на місці середньовічного міста Хлапотина.

и псаломщ. дома и хозяйстройки новы и хороши; для поном. дом стар, а из хозяйстроек имеются клуня и сарай; для просф. дома и хозяйстроек нет. Кроме того, церкви принадлежат небольшой дерев. домик для пасечника, построенный в 1857 г. на счете церкви, и сарай в том же хуторе для свящ., построенный прихожанами в 1880 г. Церк.—прих. школа открыта в 1883 г.; помещается в доме, построенном прихожанами на одной десятине помещичьей земли (пожертвованной быв. помещ. Валевскою в пользу школы) из помещичьего материала, с содержанием от прихожан в 282 руб. 75 коп. учеников 60 муж. п. и 13 жен. п. Школа грамотности в дер. Вульке открыта в 1879 г. в наемной крестьянской избе. Учеников 12 муж. п. В приходе имеется мельница—крупчатка. Землевладельцы крестьяне собственники. Деревни прих.: Вулька в 6 вер., Баранье и Репище в 2 вер. Сообщению препятствует во время разлива р. Горынь. Дворов: 294, прих. 2359 д. об. п. Свящ. Иосиф Иосиф Лонткевич (с 1878 г., а на службе с 1866 г.) и псаломщ. Василий Михаил. Тетеруковский (с 1873 г.) и поном. Иаков Семен. Добровичинский (с 1873 г.)

Село Крупец, под именем села Крупаго, упоминается в акте, от 1648 года 9 августа, — в письме воеводы Брацлавского Адама Киселя к канцлеру коронному Юрию Оссолинскому в Корлуна, в котором, между прочим, сказано, что в селе Крупом козаки Хмельницкого убили князя канцлера старосту. Село это первоначально принадлежало князьям Острожским, потом кн. Ябло-

новским, а когда последняя княжна из дома Яблоновских (Доротея) вышла замуж за графа Станислава Красинского, то она продала это село Ленкевичам, по смерти коих оно по наследству перешло к их сестре Октавии Валеvской.

КУТКИ с., при р. Корчике, волости Берездовской, от Житомира 130 вер., от Новоград–Вольнска 35 вер., от ближ. поч. ст. Корец 12 вер., от жел.–дор. ст. Славута 25 вер., от ближ. прих.: с. Мухарев 4 вер., с. Чернокалы 4 вер., Хвощовки 7 вер., м. Берездова 5 в. Приход 5 кл. Церковь во имя Воздвижения чести и животвор. Креста Господня. Построена в 1776 году на средства прихожан. Деревянная, с такою же колокольнею, крепка. Проводы — в субботу на светл. недел. и в Фомин понедельник. Копия метрич. книг хранятся с 1776 г., а испов. ведом. с 1800 г. Земли: усад. с огор. 3 дес., пахот. 22 дес. и сенок. 12 дес., всего 37 дес. Причт: свящ. с жал. 276 руб., псал. 50 руб., поном. 36 руб. и просф. 10 руб. Причт. дома и хозпостройки — новы и хороши. Церк.–прих. школа сущ. с 1860 г. (учен. 30). Есть кирпич. завод. Круп. землевл. Хичевский. Дворов 90, прихож. 719 д. об. п.; римо.–катол. 10 д. об. п.; евр. 15 д. об. п. Свящ. Иосиф Ив. Малеванский (с 1869 г.), псал. Кодратъ Кипр. Сокоревич (с 1849 г.), и поном. Иван Осип. Филинский (с 1869 г.). К этому приходу приписана церковь с. Печевод в 2 вер.

МАЛЫЙ СКНИТ с., при р. Закате, волости Должанской, при быв. почт. дороге в г. Житомир, от Житомира 150 вер., от Острога 35 вер., от ближ. жел.–дор. ст. Кривина 15 вер., от ближ. почт. ст. Самострелы 12 вер., от ближ. прих.: с. Клепачи 2½ вер., с. Должок 4 вер., и м. Аннополя 4½ вер. Приход 5 кл. церковь во имя Вознесения Господня. Построена в 1732 г. (16 апреля), но кем, не известно. Деревянная, на кам. фунда., крыта жезтью, крепка, с такою же колокольнею. Утварью достаточна. Метрич. книги хранятся с 1744 г., а испов. ведомости с 1797 г. Опись церк. имущества составлена в 1885 г. Проводы бывають в понедельник нед. Мироносиц. Земли: усад. 3 дес. 23 саж., пахотн. 40 дес. 1130 саж., сенок. 7 дес. 2290 саж., в том числе неудобной 531 саж., всего 54 дес 157 4 саж. План на эту землю находится при Острожском мировом съезде.

Причт пользуется землею спокойно. По качеству грунта, земля суглиниста, находится в местности низменной вблизи от церкви. Причт: 1 свящ. 300 руб., псаломщ. 50 руб. и просф. 16 руб. Для свящ. дом и хозпостройки хороши; для псал. дом и хозпостройки новы и хороши; для просф. дома и хозпостроек нет. Церк.–прих. школа открыта в 1884 г. помещается в доме общественном с жалов. учителю 50 руб. в год. Учеников 23 муж. п. и 2 жен. п. В прип. дер. Красноселке школа грамотности открыта в 1884 г. в доме общественном. Учеников 20 муж. п. Прип. дер.: Котовка и Красноселка в 2 вер. Дворов: 166¾, прихож. 1,344 д. об. п., римо.–катол. 31 д. об. п. Свящ. Иоанн Игнат. Жолтовский (с 1866 г.) и псаломщ. Серафим Григ. Борецкий (с 1866 г.).

МИНЬКОВЦЫ с., волости Жуковской, от Житомира 150 вер., Заславля 25 вер., ближ. жел.–дор. ст. Славуты 6 вер., почт. ст. Славуты 8 вер., ближ. приходоv: с. Бачмановки 4 вер., м. Славуты 8 вер. и с. Янушовки 7 вер. Приход 5 кл. Церковь во имя Светлого Христова Воскресения. Построена в 1721 году на средства прихожан. Деревянная, на кам. фундам., ветхая. При ней деревянная колокольня, на кам. фундам., построенная в 1842 году на церк. средства. Утварью и ризницею посредственна. Копии метрических книг хранятся с 1762 г., а исповедные ведомости с 1798 года. Опись церк. имущества имеется от 1806 г. На приходском кладбище есть усыпальница. Земли: усад., огород, и под церк. погостом 2 дес. 135 саж., пахот. 31 дес. 1137 саж., сенок. с хутором 7 дес. 2047 саж., под дорогами 210 саж., — всего 44 дес. 4429 саж. На эту землю именуется: 1) проект; 2) план и 3) межевой акт. Землею причт владеет спокойно. Причт: свящ. 300 руб., псалом. 50 руб. и просф. 16 руб. Причт. дома и хозпостройки хороши, построены



Сучасна церква у с. Піддубці.

на церк. усад. земле. Церк.–прих. школа существует с 1872 г., помещается в общественном доме с жалованьем учителю 60 руб. в год; учителем быв. унтер–офицер Яков Туринский, окончивший однокл. народное училище; учеников в 1890 г. было 58 муж. п. Владелец села кн. Сангушко. В селе Миньковцах есть 3 каменных памятника, из коих один находится на церк. погосте, другой на дороге, вблизи церкви, и третий в поле; все они сооружены местными крестьянами: первый — Григорием Дудариком, второй — Михаилом Паньчуком, третий — Григорием Дейкалюком. Есть ветряная мельница и кирпичный завод. Деревни прихода: Вачев в 3 вер. и в ней школа грамотности сущ. с 1870 г., помещается в общественном доме с жалованьем учителю 30 руб. в год; учителем крестьян. д. Марачовки Тимофей Сирук, окончивший сельскую школу; учеников в 1890 г. было 15 муж. п. На Вачевском кладбище устроена усыпальница; есть ветряная мельница; другая д. Романины в 1½ вер. и в ней кирпичный завод. Дворов 246, прихож. 2034 д. об. п., римо.–катол. 34 д. об. п. Свящ. Иоанн Павлович Загоровский (с 1876 года, а на службе с 25 мар. 1856 г.) и псалом. Трифон Константинович Блонский (с 24 нояб. 1883 г.).

Село Миньковцы, под именем села Менковского, как имение князя Кузьмы Ивановича Заславского, державцы Свислочского, упоминается в акте от 27 января 1543 года, — в коем Литовская рада предписывает кн. Кузьме Иван. Заславскому, чтобы он не чинил никаких кривд кн. Беате Острожской, жене кн. Ильи Константиновича Острожского, в ее имениях — Белотине и др. (Острож. уез.); между прочим, здесь сказано, что князь Кузьма Заславский «наславши, моцно квалтом отамана своего Менковского, на имя Овдейца, слуг и людей своих на именье Колимн (ныне с. Коломле в Острож. уез.) боярина ее милости Васка Онацковича, людей ею влостных з жонами и з детми и со всеми статки их побрати казал». В 1545 году 10 января король Сигизмунд Август предложил княгине Беате Острожской (Косцелецкой), дабы она дала должное удовлетворение князю Кузьме Иванов. Заславскому за то, что она «насылала наместников своих: Острожского, Ивана, а Бродовского, Ероша, и иных наместников з бояры, з слугами и людьми своими, о колко сот коней, на именья его (кн. Кузьмы Засл.): Радосельское (ныне с. Радошовка Заслав, уез.), а Менковское (наше с. Миньковцы Засл. уез.), Жуковское и на замок его Белогородский и на иныя именья его и в тых дей именьях кривды и утыски великие ему самому и подданным его поделати еси казала». Бо княгиня Беата не слушалась короля. В

1547 году она, при посредстве урядника своего Грицка Моща-ницкого и своих подданных Бродовских и Загайских, сделала наезд на Чернеховское имение кн. Кузьмы и поорала ее, о чем производил следствие возный Петр Давыдович, служебник Кре-менец. старосты Щасного Герцика, вместе с людьми Жуковскими и Миньковскими. Еще оно, под именем Менковец, упоминается в акте от 4 июня 1623 года, — в жалобе пана Николая Незабитов-ского, войта имения жены Вилен. воеводы Анны Ходкевич (урожд-ден, кн. Острожекой) м. Красного Ставу, на урядника с. Мало-го-Корчика — имения Волынского воеводы, кн. Януша Заславского, Григория Мочульского, о захвате земель и уничтожении большой дороги, идущей из Менковец до Заславля, причем в виде угрозы для желающих ездить по этой дороге поставлена виселица.

МИРУТИН с., при небольшом ручье, впадающем в р. Случь, волости Жуковской, от Житомира 130 вер., Заславля 50 вер., ближ. жел.-дор. ст. Славуты 25 вер., почт. ст. Корца 20 вер., ближ. приходо-в: с. Дьякова 2 вер. и с. Янушовки 14 вер. Приход 5 кл. Церковь во имя Покрова Пресв. Богородицы. Построена в 1783 году на средства прихожан. В ней придел во имя Свв. Апо-столов Петра и Павла. Деревянная, крыта жезью, с такою же ко-локольнею. Утварью достаточна. Есть благодатная икона Пресв. Богородицы, «всех скорбящих радости» помещающаяся в особо устроенной часовне в 2 вер. от церкви; отпусы бывают 29 июня и 15 августа. Часовня эта построена в 1863 г. в память осво-бождения крестьян от крепост. права. Копии метрических книг хранятся с 1827 г., а исповедные ведомости с 1805 г. Опись церк. имущества составлена в 1885 году. Земли: усад. 3 дес., пахот. 30 дес., сенок. 11 дес., сего 44 дес. На эту землю имеется план. Земля (супесок) плодородна. Причт: свящ. 300 руб., псалом. 50 руб. и просф. 16 руб. Дом для помещения священника в 1887 году сгорел; для псалом. и просфор. дома есть. Хозпостройки для всего причта новы. Школа грамотности существует с 1858 г., помещается в общественном доме с содержанием от обще-ства в 47 руб.; учителем временно состоит местный псаломщик Александр Гладуновский; учеников в 1890 году было 38 муж. п. Владелец села князь Сангушко. Деревня прихода Zubовщина в 3 вер., в коей школа грамотности существует с 1858 года, по-мещается в общественном доме с жалованьем учителю 15 руб. в год и стол. Учителем — местный крестьянин Игнатий Бублик, оконч. Жуков. народ. училище. Дворов 148½ прихож. 1161 д. об. п., римо.-катол. 25 д. об. п.; евр. 40 д. об. п. Свящ. Алексей Феодотович Радкевич (с 30 июля 1881 г.) и псалом. Александр Семенович Гладуновский (с 11 июля 1885 г., а на службе с 1879 г.). К этому приходу приписана церковь в с. Плоском в ½ вер.

МУХАРЕВ с., при безымен. притоках р. Корчик, волости Бе-рездовской, от Житомира 130 вер., от Новоград-Волынска 35 вер., от ближ. почт. ст. Корец 10 вер., от ближ. жел.-дор. ст. Славута 35 вер., от ближ. приход. с. Куток 4 вер., с. Печивод 4 вер., с. Поддубец 5 вер., с. Чернокал 3 вер. и с. Косинев 5 вер. Приход 7 кл. Церковь во имя Покрова Пр. Богородицы. Построена в 1763 году на средства прихожан. Деревянная; в 1875 починена, причем построена новая колокольня; в 1883 г. покрашена — на средства прихожан. Проводы в Фомин поне-дельник. Метрич. книги хранятся с 1736 г., а испов. ведом. с 1796 г. Земли: усад. 2 дес. 1028 саж., пахот. 70 дес. 729 саж. и сенок. 17 дес. 262 саж. На эти земли имеются две эрекции, выданные кн. Четвертинским одна в 1766 г. 14 авг., другая в 1776 г. 4 июня и хранящаяся в Волын. дух. консистории. Земля вблизи церкви. Причт: свящ. с жал. 300 руб. и псал. 50 руб. Для свящ. дом нов и хорош, а хозпостройки его, равно как и все строения для псалом. сгорели 7 мая 1886 г. Псаломщик живет в общест. дом. Церк.-прих. школа сущ. с 1842 г. (учен. 17), с жалов. учителю 30 руб. в год. Круп. землевлад. Октавий Щип-ковский (арендуют имение евреи.). Дворов 78, прихож. 620 д. об. п.; римо.-катол. 85 д. об. п. евр. 30 д. об. п. Свящ. Андроник

Александр. Станкевич (с 1878 г.) и псал. Евгений Феофил. Бар-талович (с 1879 г.).

Село это в древности принадлежало князьям. Корецким, за-тем — от кн. Юрия Любомирского, сына Терезии Чарторыйской, перешло к Ныко, а ныне принадлежит О. Щинковскому.

НЕТИШИН с., при р. Горынь, волости Кривинской. Церковь во им. Св. Великом. Георгия Победоносца. Построена в 1870 г. на средства прихожан. Деревянная, на камен. фунда., прочна, с такою же колокольнею. Утварью достаточна. Зем., домов и хоз-построек для причта нет. Церк.-прих. школа открыта в 1872 г.; помещается в церк. доме с содержанием 141 руб. от крестьян, учеников 46 муж. п. и 6 жен. п. Прип. деревня Соловьы в 1 вер. Дворов: 197¾, прихож. 1549 д. об. п. Церковь эта приписана к приходу с. Вельбовны в 4 вер.



Церква у Нетішині. Сучасне фото.

ПАШУКИ с., при р. Корчике, волости Хоровецкой. Церковь во имя Св. Апостола и Евангелиста Иоанна Богослова. Кладбищен-ская. При ней есть колокольня. Проводы бывают в Светлую суб-боту. Владелец деревни кн. Сангушко. Дворов 82¼, прихож. 671 д. об. п. Церковь эта приписана к приходу с. Хоровца.

Село Пашуки, под именем села Пашкевичей Заславской во-лости, как имение князя Януша Заславского, воеводы Подляс-кого, упоминается в акте от 7 декабря 1601 г., — в донесении возных Волынского воеводства Криштофа Шуки и Станислава Янковского Луцкому гродскому суду Об осмотре ими местечек и сел Луцкого повета, опустошенных и сожженных татарами в 1589 году; в числе этих сел значится и с. Пашкевичи.

ПЕРЕМЫШЛЬ с., волости Жуковской. Церковь во имя Св. Апостола и Евангелиста Иоанна Богослова. Кладбищенская. По-строена в 1857 году на средства прихожан. Школа грамотности сущ. с 1870 года, помещается в общественном доме с жалова-ньем учителю 45 руб. и стол; учителем отставной рядовой Иван Скрипнюк, обучавшийся в военной школе; учеников в 1890 г. было 25 муж. п. и 2 жен. п. Дворов 97½, прихож. 797 д. об. п. Церковь эта приписана к приходу с. Янушовки в 3 вер.

Село Перемышль, как имение дворянина Павла Гуцаго, упо-минается в акте от 1648, 1650 и 1651 годов, в числе сел упо-минается имение Павла Гуцаго — с. Перемышль, в коем дымов было — в 1648 г. 22, в 1650 году 9 и в 1651 г.

ПЕЧИВОДЫ с., при р. Корчике, волости Берездовской. Цер-ковь во имя Св. Великом. Дмитрия. Построена в 1762 году, но кем, неизвестно. Деревянная, с такою же колокольнею, крепка. Копии метрич. книг хранятся с 1760 г., а испов. ведом. с 1800 г. Земли: усад. 10 дес., пахот. 38 дес. и сенок. 20 дес.; на эту землю есть эрекция, выданная в 1749 г., и план, составленный в 1872 г. На усад. земле имеется дом для пономаря и просфории. Церк.-

прих. школа суц. с 1860 г. (учен. 10). Есть кирпич. завод. Круп. землевл. Микулич. Дворов 72, прихож. 588 д. об. п. Церковь эта с 1830 года приписана к приходу с. Куток.

Село Печиводы, под именем села Печибод Корецкой волости, упоминается в акте от 1586 года 21 июля, — в жалобе от имени воеводича Волынского князя Иоакима Богушевича Корецкого на войта Литинского и урядника, принадлежавшего князю Константину Константиновичу Острожскому м. Вильска — Криштофа Винарского о том, что когда бояре, гайдуки и слуги Корецкого препровождали чрез м. Вильск бежавших от Корецкого, между прочим — из села Печибод, в имение Острожского, крестьян, то упомянутые войт и урядник, совместно с Вильскими мещанами, перебили, утопили, а других из этих бояр и слуг Корецкого изувечили, находившееся же при них оружие и лошадей разграбили.

ПЛОСКОЕ с., Острожского уезда, волости Хоровской. Церковь во имя Архистратига Михаила. Построена в 1778 году на средства прихожан. Деревянная, крыта жезтью, с такою же колокольнею. Утварью достаточна. Копии метрических книг хранятся с 1827 года, а исповедные ведомости с 1805 года. Опись церк. имущества составлена в 1885 г. Земли: усад. 2 дес., пахот. 24 дес., сенок. 4 дес. — всего 50 дес. На эту землю имеется план. По качеству грунта земля — песчаная и малоплодородная. Церк.—прих. школа существует с 1882 года, учителем коей временно состоит крестьянин с. Мирутина, окончивший однокл. нар. училище; учеников в 1888 году было 20 муж. п. Дворов 41, прихож., 334 д. об. п. Церковь эта приписана к приходу с. Мирутина в $\frac{1}{2}$ вер.

ПОДДУБЦЫ с., при р. Корчике, волости Берездовской, от Житомира 140 вер., от Новоград-Волынска 40 вер., от ближ. почт. ст. Корец 8 вер., от ближ. жел.-дор. ст. Славути 30 вер., от ближ. прих.: м. Киликиева (Острож. уезд.) 5 вер., с. Головинцы 6 вер. Приход 5 кл. Церковь во имя Св. Архист. Михаила. Построена в 1823 г. помещицею княг. Терезиею Любомирскою. Каменная, при ней дерев. колокольня, построенная в 1861 г. Земли: усад. 3 дес., пахот. 36 дес. и сенок. 32 дес.; вся удобна; от церкви — в $\frac{1}{2}$ вер. На земли имеются план, а также две эрекции одна — князя Сапеги от 1758 г., и другая, подтверждающая первую, князя Иосифа Чарторыйского от 1759 г. Причт: свящ. с жал. 300 руб., псал. 50 руб., поном. 38 руб. и просф. 16 руб. Для свящ. и псал. дом и хозпостройки — новы и хороши, а для поном. — ветхи; для просф. дома нет. Церк.—прих. школа суц. с 1863 г., с жалов. учителю 30 руб. в год. Деревни прих.: Тростинец 1 вер. и Богдановка 2 вер. Двор. 154, прихож. 1241 д. об. п.; римо.—катол. 10 д. об. п.; евр. 30 д. об. п. Свящ. Иларион Иустин Лотоцкий (с 1882 г.), псал. Василий Ив. Багоревич (с 1855 г.) и поном. Алексей Стеф. Дибновецкий (с 1864 г.).

Село Поддубцы, под именем села Поддубец Малых Борецкой волости, упоминается в акте от 1586 года 21 июля, в жалобе от имени воеводича Волынского князя Иоакима Богушевича Корецкого на войта Литинского и урядника, принадлежащего князю Константину Константиновичу Острожскому местечка Вильска Криштофа Винарского — о том, что когда бояре, гайдуки и слуги Корецкого препровождали чрез м. Вильск бежавших от Корецкого, между прочим, из села его — Малых Поддубец, в имение Острожского, крестьян, то упомянутые войт и урядник, совместно с Вильскими мещанами, перебили, утопили, а других — из этих бояр и слуг Корецкого изувечили, находившееся же при них оружие и лошадей разграбили. Есть еще Поддубцы — село Луцкого уезда Волынской губ., к востоку от уезд. города.

ПОНОРА с., при р. Туле (Сороке), волости Аннопольской. Церковь во имя Покрова Пресв. Богородицы. Деревянная. Кладбищенская. Церк.—прих. школа, открытая в 1882 г., передана 18 сентября 1884 г. в ведение духовенства; помещается в церк. доме с жалов. учителю 120 руб. в год от крестьян. Учеников 20 муж. п.



Картинка з життя Сангушків. Князь Євстафій з дружиною Клементиною, отучкою Марією та карликом «паном Якубсьом» (Якуб Дешпал похований у Славуті)

Число дворов и прихожан показано в описании предшествующего прихода с. Ровок, к которому эта церковь приписана (в 3 вер.).

РОВКИ с., при пруде, волости Аннопольской, от Житомира 150 вер., от Острога 32 вер., от ближ. жел. —дор. ст. Кривина 15 вер., от ближ. почт. ст. Самострелы 17 вер., от ближ. прих.: с. Должок 3 вер., с. Великого-Скнита 2 ер., с. Малоого-Скнита 3 вер. и м. Аннополя 2 вер. Приход 5 кл. Церковь во имя Св. Живонач. Троицы. Построена в 1755 г. на средства жителя с. Должок Косьмы Шереметы. Деревянная, обновлена крестьянами с. Ровок в 1870 г. причем была пристроена к ней новая колокольня. Церковь крепка и довольно вместительна. Утварью и ризницею достаточна. Испов. ведомости хранятся с 1814 г. Проводы бывают в понедельник нед. Мироносиц. Земли: усад. с огород. 3 дес., пахотн. 34 дес. 1117 саж., сенок. с лесом и под хутором 27 дес. 2157 саж. По качеству грунта земля суглиниста и находится в местности низменной недалеко от церкви. Причт владеет землею спокойно. Причт: свящ. 300 руб., псаломщ. 50 руб., поном. 38 руб. и просф. 16 руб. Для свящ. дом крайне ветх и близок к падению, хозпостройки ветхи и даже некоторые из них разрушаются; в 1877 г. устроен новый погреб на средства свя-



Палац Сангушків у Славуті. Фото початку ХХ ст.

щенника; для псаломщ. дом и хозпостройки сгорели в 1876 г.; для поном. дом крайне ветх, а из хозпостроек есть только ветхий сарай; для просф. дома и хозпостроек нет. Церк.—прих. школа суц. в прип. деревне Поноре. Дворов: 131^{3/4}, прихож. 1057 д. об. п., римо.—катол. 22 д. об. п. Свящ. Виталий Капит. Сидлецкий (с 1878 г.), псаломщ. Андрей Иван. Качинский (с 1877 г.) и поном. Стефан Иван. Богуславский (с 1864 г.). К этому приходу приписана кладбищенская церковь в с. Поноре в 3 вер.

СЕЛИЧЕВ с., при р. Корчике, в 2 вер. к северу от м. Берездова, волости Берездовской. Церковь во имя Рождества Пресв. Богородицы. Построена в 1873 г. на средства прихожан. Деревянная, ветхая. В 1866 и 1877 гг. капитально отремонтирована. Проводы — в Фомин понедельник. Земли: усад. и огор. 1849 саж., пахот. 25 дес. 1822 саж., сенок. 5 дес. 599 саж., под зарослями 3 дес. 1039 саж. Есть церков. прочный дом для просфорни, а хозпостройки ветхи. Школа грамотности открыта 24 ноября 1885 года, на содержание ее отпускается 40 руб. 74 коп. от крестьян, ученик. 15. Круп. землевл. Базилевич. Дворов 58, прихож. 502 д. об. п. Церковь эта с 1831 г., приписана к приходу м. Берездова.

СИОМАКИ с., волости Хоровецкой, от Житомира 120 вер., Заславля 35 вер., ближ. жел.—дор. ст. Славуты 22 вер., почт. ст. Славуты 20 вер., ближ. приходо-в: с. Хоровца 4 вер., с. Дьякова 5 вер. и с. Янушовки 12 вер. Приход 6 кл. Церковь во имя Св. Великомученицы Параскевы. Построена в 1790 году на средства прихожан. Обновлена в

1876 г., а в 1886 году снаружи выкрашена. Деревянная, с такою же колокольнею. Утварью, ризницею и богослужеб. книгами достаточна. Копии метрических книг хранятся с 1861 года, а исповед. ведом. с 1827 г. Земли: усад. 1 дес. 1200 саж., пахот. и сенок. 33 дес. 64 саж., всего 54 дес. 1264 саж. Причт: свящ. 300 руб. и псалом. 50 руб. Причт. дома и хозпостройки хороши. Церк.—прих. школа открыта в 1867 году, помещается в общественном доме с содержанием от общества в 50 руб. 50 коп., из коих учитель получает в год 35 руб.; учителем крестьянин с. Дьякова Димитрий Слюсарчук, оконч. народное училище. Учеников 1890 г. было 26 муж. п. Дворов 95^{1/2}, прихож. 746 д. об. п. Свящ. Феофил Константинович Струменский (с 9 дек. 1884 г.) и псалом. Василий Мартининович Война (с 28 сент. 1888 года, а на служба с 27 февр. 1884 г.).

СЛАВУТА м., на обеих сторонах р. Горыни и при впадении в нее небольшой безымянной речки, протекающей чрез все местечко от вос. к зап. и образующей в местечке три пруда, разделенных между собою плотинами. Волости Славутской, от Житомира 150 вер., Заславля 25 вер., Острога 25 вер., ближ. жел.—дор. ст. Славуты 2 вер., при самой почтово—телеграф. конторе Славута, от ближ. приход: с. Миньковец 10 вер., с. Цветохи 10 вер., с. Бачмановки 12 вер., с. Барбаровки 12 вер. и с. Янушовки 10 вер. Местечко Славута расположено на несколько бугроватой, песчаной, окруженной обширными лесами, местности.

Славута, как село, основано было около 1634 года на месте существовавших здесь до того времени двух поселений Деражной и Воли. Тогда это новое поселение именовалось Славутына и принадлежало князям Заславским, которые, вероятно, и основали его. Название Деражной еще доселе удерживает вост. часть Славуты. Документы, говорящие о таком происхождении Славуты, хранятся в Славутском архиве, ныне издаваемом. Как имение князя Владислава—Доминика Заславского, Славута, под именем м. Славутына, упоминается в актах от 1650, 1651 и 1653 годов, в коих указаны данные, извлеченные из присяжных показаний о количестве дымов в городах и селах, подлежащих оплате подымного во время войн Богдана Хмельницкого; в числе сих сел исчисляются имения сего князя Заславского Луцкого повета: с. Сосновка, с. Поляхова. с. Кучмановка, с. Припутень, с. Зубаров, м. Славутин, с. Бачмановка, с. Миньковцы и с. Руд-

ная. В 1673 году, когда умер сын этого князя Заславского, князь Александр Владиславович Заславский, и со смертью его окончательно угас древне—русский род князей Заславских, м. Славута, в числе других громадных имений князей Заславских, перешло во владение князя Иосифа—Карла Любамирского, женившегося на княжне Теофилии—Людovice Заславской, единственной родной сестре князя Александра Влад. Заславского.

Этот князь Иосиф—Карл Любомирский умер в 1703 г. и при жизни его, дочь его княжна Иозефина—Мария вышла замуж за князя Павла—Карла Сангушко и все имения Заславские, в том числе и м. Славута, внесла в дом мужа.

Таким образом м. Славута с 1703 года по настоящее время (1893 г.) находится во владении древне—русских князей Сангушек. Ныне м. Славута принадлежит князю Роману Владиславовичу Сангушке, имеющему в Славуте свою постоянную резиденцию.

М. Славута, подобно многим другим поселениям Волины, подвергалась неприятельским нападениям. Так, по свидетельству исторических актов, в 1708 и 1703 годах Славута была разоряема войсками — польскими, литовскими, козацкими, русскими и шведскими.



Славута. Кумисолікувальний заклад. Фото початку ХХ ст.

В 1754 году король польский Август III даровал м. Славуте Магдебургское право.

Заслуживает внимания в Славуте палаццо или дворец владельца князя Сангушко, переделанный в конце XVIII века из старого дворца. Он находится на открытой возвышенности. Вокруг его над р. Горынем раскинут прелестный парк. В самом дворце имеются богатая библиотека, картинная галерея, а также собрание разных редкостей. Библиотека помещается в двух обширных залах и обнимает более 5000 томов сочинений на разных языках. Есть тут драгоценные редкости — в роде «Библии Острожской» от 1581 г., Радзивилловской 1568 г., Львовской 1577 г. и др. Есть полное собрание польских хроник, начиная с Меховиты, Бельского, Длугоша, Кромера. Имеется в Славутском архиве богатое собрание старинных рукописей, палимпсестов, инкунабулов греческих и латинских. Между рукописями — заслуживают внимания — «Municipalia ducum in Ostrog», относящаяся к истории славного рода кн. Острожских, переписка кн. Сангушкова с Сапегами в XVII в., письма кн. Александра Острожского, письма кн. Александра Заславского, письма кн. Сангушек в XVIII веке, письма Станислава Лещинского, книга контрактов от 1669 г. по 1692 г., Люстрация воеводств, старост. земель и др. Есть документы, выясняющие эпоху самозванческих смут в России, историю козачества до Богдана Хмельницкого и проч. В состав этого Славутского архива вошли семейные архивы: 1) часть Острожского; 2) весь Заславский; 3) часть архива Тарновского, и 4) двух угасших линий князей Сангушек — Несухояжско—Локачевской весь и Коширской часть, а также третьей, ныне существую-

щей, Ковельской линии. Самые древние документы сего архива относятся к 1284 г., а новейшие к 1793 г. Этот архив перенесен в Славуту из Заславля и в настоящее время издается — под именем «Archiwum ksiazat Lubartowiczow—Sanguszkow w Slawucie» на средства владельца князя Романа Владиславовича Сангушко. Уже издано 4 тома его во Львове — в Галиции. В заглавии 3 и 4 томов справедливо откинута от фамилии Sanguszkow прибавка (przydomek) Lubartowiczow, произвольно навязанная ей польскими историками. Издание 1 и 2 томов сделано под редакциею помещика с. Сивок (Острож. уезд.) Сигизмунда Радзиминского, при сотрудничестве Бронислава Горчака и Петра Скобельского, а 3 и 4 томы изданы под редакциею консерватора (хранителя) сего архива Бронислава Горчака.

В картинной галерее есть картина, изображающая Сигизмунда III на сейме, на котором гетман Жолкевский представляет королю взятых в плен русских бояр Шуйских. Картина эта принадлежит кисти Фомы Долабеллы, придворного художника кор. Сигизмунда III. Другая картина изображает победу польного гетмана Литовского, воеводы Брацлавского, князя Романа Феодоровича Сангушко под Улею в 1568 году.

В музеи редкостей находятся драгоценное собрание старинной брони, несколько древних знамен, шитых на атласе, большой серебряный старинный крест с Распятием и мн. др.


На краю парка, опоясывающего дворец, стоит римо.—катол. приходский костел во имя Св. Дороты. Каменный. Поводом к построению его было след. обстоятельство. Дочь князя Евстафия Иеронимовича Сангушко, вышедшая замуж за двоюродного его брата князя Карла Сангушко, в 1822 г. отправилась за границу на лечение и умерла в Риме. Пред смертью она завещала на ее приданое выстроить в Славуте костел и в склепе под ним похоронить тело ее, привезенное из Рима. Костел этот был построен в три года и окончен в 1825 году. Он построен по образцу костела Св. Евстафия в Париже. Прежний костел обращен в костел евангелическо—аутсбургского исповедания.

В 1863 году около Славуты собирались поляки мятежники и здесь потерпели поражение.

Около 1754 г. в Славуте была устроена типография для печатания еврейских книг: она закрыта в 1838 году.

М. Славута имеет много фабрик и заводов. Около 1840 г. кн. Роман Сангушко основал здесь фабрики — суконную, писчебумажную и механический чугуно—литейный завод. Этот последний в настоящее время составляет собственность Варшавской торговой фирмы Лильпоп, Рау и Левенштейн. Фабрика сукна и шерстяных изделий с прядильнею имеет до 400 чел. рабочих и обрабатывает шерсти на 150000 руб. ежегодно, причем стоимость изделий доходит до 400000 рублей. Писчебумажная фабрика выделяет ежегодно до 60000 пудов бумаги главным образом для упаковки сахару на сахарн. заводах в Шепетовке, Кременчуках и Клембовке (гр. Потоцкого). Завод механический выделяет земледельческие орудия, локомобили и др. на 500 тысяч рублей ежегодно, при 200 рабочих. Кроме того, есть заводы свечной, конский, лесопильный, красильный, мыловаренный, пивоваренный, изготовляющий кровельный толь для крыш и смазки колес, и каретный. Есть 4 водяных мельницы, из коих две крупчатки. Вследствие такого обилия фабрик и заводов, Славута получает значение исключительно фабричного местечка, и местные крестьяне занимаются преимущественно фабричным трудом, тем более, что большая половина их не имеет земельного надела.

Под Славутю, в прекрасном сосновом лесу, с 1877 г. существует кумысо—лечебное заведение, привлекающее сюда множество больных из разных мест России. Развитию сего заведения много благоприятствует местный весьма здоровый климат, зависящий от того, что м. Славута богата растительностью и со всех сторон окружена отличным сосновым густым лесом с песчаною почвою.



Славута. Суконна фабрика. Мал. Н.Орди.

Славутские имения кн. Сангушко тянутся с севера на юг от границ Новоград—Волын. и Острожского уездов до губернии Подольской на пространстве в 90 вер. в длину и 30 вер. в ширину. Вся площадь, ими занимаемая, составляет около 200 тысяч моргов, из коих большая половина составляет пахотную землю, а остальные — под озерами, прудами и лесами. Лесу более 60 тысяч моргов. Леса Славутские граничат, с одной стороны, с лесами Кривинскими, а с другой стороны — с Шепетовскими и Полонскими.

В административно—экономическом отношении все имения Славутские делятся на три ключа — Славутский, Заславский и Белогородский. Ключ Славутский составляют фольварки: Улашановка, Перемышль, Вачов, Янушовка, Жуков, Пузырки, Дьяков, Мирутин, Зубовщина, Сьомаки, Марачовка, Хоровец, Бачмановка, Курчик, Романов, Миньковцы, Цветоха и Барбаровка. Заславский ключ составляют фольварки: Заславль, Любартов, Прилука, Лабазы, Сошно, Михля, Бильчинка, Мыслятин, Клембовка, Васьковцы, Припутни, Мокрец, Тышевичи, Зубары, Репки, Щуровцы и Михнов. К Белогородскому ключу относятся фольварки: Белогородка, Белижинцы, Покошовка, Корница, Дворец, Тележинцы, Подлисы, Досин, Кропивна, Пильки, Чижовка, Бесовка, Сосновка, Синютки, Сухожинцы, Хрестовка, Тарнавка, Кузьминцы, Поляхова, Романове, Сморшки, Криворудка, Васьковчики, Кучмановка и Трусилровка. Все эти фольварки берут названия от прилегающих к ним сел. Сверх того, к Славутским имениям относятся села и деревни: Дятловка, Нагачовка, Губельцы, Пашуки, Дубенка, Романин, Майдан, Футорек, Крюкова—Буда, Ташки, Сивки, Голики, Очеретина, Понорка, Каменка, Васильева Гребли, Радошовка, Путринцы, Комины, Хоровица, Ерасовка, Ивановка, Криволюка, Белев, Кондратка, Выдумка, Топоры, Топорчики, Щуровчики, Сосновочка, Закружцы, Белки, Покошовка, Марковка и Припутенка. Вообще все Славут. имения слагаются из уезд. города Заславля, 3 местечек (Славуты, Белогородки и Корницы) и 97 сел и деревень.

На обширной рыночной площади в Славуте стоит величественная каменная ратуша для присутственных мест.

В м. Славуте находится Церковь во имя Рождества Пресвятыя Богородицы. Построена в 1819 году на средства князя Евстафия Иеронимовича Сангушко и прихожан. Каменная, крыта железом, прочна, с такою же колокольнею. Ограда вокруг церкви новая, каменная, крыта листовым железом. В ограде имеются крытые железом сторожка, магазин и здание под лавку, построенные на средства прихожан. Утварью достаточна. Приход 5 кл. Копии метрических книг хранятся с 1804 г., а исповедные ведомости с 1824 г. Опись церк. имущества имеется от 1806 года. Проводы бывают в Светлую субботу и в субботу пред Пятидесятницею. Земли: усад. 1 дес. 1782 саж., пахот. в 1 смене при д. Улашановке 9 дес. 738 саж., 2 смене вблизи Лучницкой корчмы 11 дес. 360 саж., 3 смене в урочище Дубенка 12 дес. 282 саж., сенок. при р. Горыне 6 дес. 160 саж., при усадьбах крестьян м. Славуты 4 дес. 1170 саж., при 2—х пахотных сменах 1871 саж., при усадьбах крестьян под пасечиском и огородом 1 дес. 1032 саж., под

церк. погостом и дорогою 1246 саж., всего 47 дес. 1441 саж. На эту землю имеются план и акт от 1858 г. Пахотная земля от церкви в расстоянии 5 вер., а сенокосная — 1 вер. Причт пользуется землею спокойно. Причт: свящ. 300 руб., псалом. 50 руб. и просфор. 16 руб. Причт. дома и хозпостройки новы, прочны и хороши. На церк. земле есть деревян. дом, составляющий собственность местного священника. Одноклассное народ. училище Мин. нар. прос. суц. с 1865 года, с жалованьем законоучителю 50 руб., учителю 277 руб. 90 коп., его помощнику 60 руб. и учительнице рукоделия 52 руб.; учеников 90 муж. п. и 41 жен. п.; ремонт здания, отопление, освещение и прислуга от общества. При лютеранской кирхе есть двухклассное лютеранское училище, в коем обучаются дети лютеран и католиков. Базары бывают во все воскресные и некоторые праздничные дни, а также по средам и пятницам каждой седмицы. Торгуют предметами домашней необходимости. Есть камера Мирowego Судьи, квартиры Мирowego Посредника, судеб. пристава, нотариуса, стан пристава, трех докторов, 18 конноартиллерийской батареи, волостное правление, почтово-телеграфная контора, аптека и кумысолечебное заведение. Есть — вышеупомянутый римо.-католич. костел во имя Св. Дороты и две каплицы, из коих одна — кладбищенская, а другая в доме кн. Сангушко, а также лютеранская кирха и церк.-лютеран. училище. Владелец местечка кн. Роман Владиславович Сангушко. Дворов 273 $\frac{1}{4}$, прихож. 2194 д. об. п., римо.-католич. 1000 д. об. п., лютеран 200 д. об. п., татар 4 д. об. п.; евр. 4000 д. об. п. Свящ. Иаков Георгиевич Ковальницкий (с 25 июня 1867 г.) и псалом. Димитрий Иосифович Криницкий (с 21 марта 1889 г.). К этому приходу приписаны две кладбищенские церкви, из коих одна в том же м. Славуте, а другая в д. Улашановке в 3 вер.

В том же м. Славуте есть Церковь во имя Св. Великомученика Георгия. Кладбищенская. Построена в 1828 г. на средства дворянина Карла Леонгарда и освящена была во имя Св. Анны. В 1888 году вся церковь была обновлена на средства частного поверенного Диомида Пилиховского и прихожан и в том же году 5 июня была освящена во имя Св. Великом. Георгия. Деревянная, на кам. фундам. Колокольни нет. Утварью достаточна. Церковь эта приписана к приходу м. Славуты.

УЛАШАНОВКА д., при маленьком ручейке, волости Славутской. Церковь во имя Казанской иконы Божьей Матери. Кладбищенская. Построена в 1875 году на средства прихожан. Каменная, крыта листовым железом и выкрашена. Колокольни нет. Утвари самой необходимой достаточно. Земли при сей церкви нет. Проводы бывают в Фомину неделю. Дворов 51 $\frac{3}{4}$, прихож. 445 д. об. п. Все крестьяне д. Улашановки — каменщики и преимущественно работают на жел. дороге, а домашние работы исполняются женщинами. Церковь эта приписана к Рождество-Богородичному приходу м. Славуты в 3 вер.

ХВОЩОВКА с., на плоской низменности, волости Жолобенской, от Житомира 120 вер., от Новоград-Волынска 30 вер., от ближ. поч. ст. Корец 15 вер., от ближ. жел.-дор. ст. Славута 30 вер., от ближ. прих.: с. Мокрого 7 вер., м. Красностава 5 вер., с. Гориц 5 вер., м. Берездова 5 вер., сс. Куток 5 вер., Чернокал 3 вер. и Косинева 5 вер. Приход 5 кл. Церковь во имя Св. Ап. и Ев. Иоанна Богослова. Построена в 1767 году. Деревянная, с такою же колокольнею. В 1883 г. починена на средства прихожан. Метрич. Книги хранятся с 1767 г., а непов. ведом. с 1805 г. Проводы в Светлую субботу. Земли: усад. 1 дес. 1642 саж., пахот. 20 дес. 981 саж. и сенок. 14 дес. 900 саж. По качеству грунта суглинок. От церкви в 1 вер. На эту землю имеются эрекция и план, хранящиеся в Волын. дух. Консисстор. Причт: свящ. с жал. 300 руб., псал. 50 руб. и просф. 16 руб. Для свящ. и псал. дома и хозпостройки новы. Церк.-прих. школа суц. с 1868 г. (учен. 32). Есть винокурн. завод. Круп. землевл. Антоний Эразм. Подгурский. Дворов 82, прихож. 690 д. об. п.; римо.-католич. 67 д.

об. п.; евр. 40 д. об. п. Свящ. Иоанн Феоф. Либацкий (с 1884 г.) и псал. Григорий Прокоп. Левицкий (с 1873 г.). К этому приходу приписана церковь в с. Великом-Праутине в 4 вер.

ХОРОВЕЦ с., при р. Корчике, волости Хоровецкой, от Житомира 140 вер., Заславля 40 вер., ближ. жел.-дор. ст. Шепетовки 18 вер., почт. ст. Шепетовки 20 вер., ближ. приходо-в: с. Сиомак 4 вер., с. Корчика 4 вер., с. Бачмановки 7 вер., м. Красностава 4 вер., с. Янушовки 12 вер. Приход 6 кл. Церковь во имя Архистратига Михаила. Построена в 1856 году на средства священника и прихожан. Деревянная, на кам. фундам., с такою же колокольнею, крепка. Утварью достаточна. Копии метрических книг хранятся с 1816 года. Земли: усад., огород. и под церк. погостом 2 дес. 1257 саж., пахот. 26 дес. 562 саж., сенок. 8 дес. 1500 саж., — всего 37 дес. 949 саж. На эту землю имеется план и отдаточный лист от 14 авг. 1857 г. Причт пользуется землею спокойно. От церкви земля в близком расстоянии. Причт: свящ. 300 руб. и псалом. 50 руб. Для священника — дом нов и удобен, хозпостройки есть. Для псаломщика дом есть, хозпостройки требуют



Сучасна церква у с. Хвощівці.

исправления. Одноклассное народное училище Мин. нар. прос. открыто в 1874 году с жалованьем законоучителю 50 руб., учителю 150 руб.; учеников было 60 муж. п. и 5 жен. п. церк.-прих. братство есть. Есть волостное правление, 1 водяная и 9 ветряных мельниц. Владелец села кн. Сангушко. Деревня прихода Гута в 3 вер.; в ней школа грамотности, помещается в общественном доме с жалованьем учителю 33 руб. в год; учеников 17 муж. п. Дворов 174, прихож. 1512 д. об. п.; римо.-католич. 180 д. об. п. евр. 40 д. об. п. Свящ. Аркадий Филимонович Улович (с 28 авг. 1870 г.) и псалом. Михаил Кириллович Соколов (с 1880 г., а на службе с 1861 г.). К этому приходу приписана кладбищенская церковь в д. Пашуках.

Село Хоровец упоминается в акте от 4 июня 1623 года, — в жалобе пана Николая Незабитовского, войта имения жены Виленского воеводы Анны Ходкевичевой (урожд. княжны Острожской) м. Красного Ставу, на урядника с. Малего-Корчика, — имения Волынского воеводы князя Януша Заславского, Григория Мочульского, о захвате земель и уничтожении большой дороги, причем, в виде угрозы для желающих ездить по этой дороге, поставлена виселица; здесь Незабитовский жалуется, что «шляхетный Кгрегор Мочульский, урядник Малего Корчика, маетности ясневельможного пана его милости, пана Януша княжати Жаславского, воеводы Волынского, тут в повете Луцком лежачого, иж за волею и росказанем его милости пана воеводы Волынского, пана своего, в року теперешнем дорогу стародавнюю звиклую и гостинец, з розных местц через место Красный


Ставь, а перед тым Хляпотин названого, идучую до места Жаславля и на Украину, чрез село Хоровец и далее на села волостей Заславских, на урочища певние, которыми здавно еждживано, то ест на урочище Идруку, албо речку, названую Калиновку, до Менковец, а з Менковец до Заславля, — зарубал и закопал и ездити оным так людем гостиним, яко и месчанам Красноставским забороняет, чинечи им розные кривды».

ЦВЕТОХА с., при реч. Цветохе, волости Славутской, от Житомира 150 вер., Заславля 15 вер., ближ. жел.-дор. ст. Славуты и Шепетовки 12 вер., почт. ст. Славуты и Шепетовки 10 вер., ближ. приходов: м. Славуты 10 вер., с. Миньковед 10 вер., м. Шепетовки 10 вер., с. Плещина 8 вер., с. Барбаровки 5 вер. и с. Янушовки 20 вер. Приход 5 кл. Церковь во имя Св. Великомученицы Параскевы. Построена в 1741 году на средства прихожан на быв. кладбище. Деревянная, на кам. фундам., крыта железом, с такою же колокольнею. Утварью посредственна. С упразднением церкви в д. Ташках, в 1817 г., Цветохская церковь стала самостоятельною. Копии метрических книг хранятся с 1818 г., а исповедные ведомости с 1845 Г. Проводы бывают в Светлую субботу. Земли: усад., огород. и под церк. погостом 474 саж., пахот. в с. Цветохе в урочище Головки 227 саж., сенок. в урочище Глеи 5 дес. 1884 саж., пахот. в с. Плесне в урочище Дуброва 6 дес. 1619 саж., в урочище Чижева 9 дес. 82 саж., в урочище Замогильном 10 дес. 472 саж., при ней сенок. 2317 саж., неудобной 2233 саж., — всего 40 дес. 2298 саж. На эту землю имеют: 1) эрекция от 1796 года, данная кн. Варварою Сангушко; 2) и план от 1855 г.; 3) отдаточный лист и 4) проект. Землю причт пользуется свободно. Пахотная земля от церкви в расстоянии 15 вер. Причт: свящ. 300 руб., псалом. 50 руб., поном. 36 руб. и просфор. 16 руб. Для свящ. Дом вновь построен в 1890 году, хозпостройки построены в 1888 году на место сгоревших. Для остального причта дома хороши. На церк. погосте есть кам. сторожка, построенная в 1886 году. Церк.-прих. школа помещается в общественном доме с жалованьем учителю 7 руб. в месяц; учеников в 1890 году было 40 муж. п. и 5 жен. п. Церк. братство есть. Владелец села кн. Сангушко. Есть 5 водяных мельниц о 13 поставах, а также заводы лесопильный, выделяющий гонту, винокурный и смолокурный. Деревни прихода: Ташки при р. Горыне в 3 вер.; в ней кладбищенская часовня;

Каменка в 2 вер. Препятствий в сообщении нет. Дворов 188^{3/4}, приходж. 1430 д. об. п., римо.-катол. 186 д. об. п.; евр. 12 д. об. п. Свящ. Филимон Иоаннович Улович (с 18 июля 1845 г.), псалом. Георгий Петрович Стаховский (с 15 мая 1888 г.) и поном. Симеон Дамианович Гладуновский (с 1843 года, а на службе с 1842 года).

Село Цветоха, под именем Цвитохи, как имение княгини Елены, жены князя Ивана Юрьевича Заславского, упоминается в акте от 31 декабря (около) 1520 года, — в котором князь Константин Иванович Острожский предлагает княгине Елене («Олене Ивановой Жеславской») — дать ей должное удовлетворение за убытки, причиненный ее имениям его Острожскими мещанами, которые, между прочим, «пущу Вашей Милости (т. е., княгини Елены) Радоселскую вырубали на будоване, противу Псирова и Цвитохи, на сей стороне Горини».

ЧЕРНОКАЛЫ (нині Ставчани) с., нет ни реки, ни пруда, волости Берездовской. Лежит на плоской низменности. На южной стороне села есть местность, называемая «Ставком», где, говорят, некогда были пруд и мельница; отсюда к западу идет большой ров, в котором, при большом наводнении, образуется речка, впадающая в с. Кутках в р. Корчик. Эта местность называется «Заречкою», что дает некоторое право предполагать, что в древности здесь был пруд, откуда вода рекою текла к Куткам. Село Чернокалы некогда принадлежало князьям Яблоновским. От Житомира 140 вер., от Новоград-Волинска 30 вер., от ближ. поч. ст. Корец 12 вер., от ближ. жел.-дор. ст. Славута 25 вер., от ближ. прих.: с. Мухарев 3 вер., с. Хвощовки 3 вер. и с. Куток 4 вер. При-



Вид Славуты. Мал. Н. Орди.

ход 5 кл. Церковь во имя Св. Архистр. Михаила. Построена в 1750 году на средства прихожан. Деревянная, на кам. фундам., с такою же колокольнею, крепка. В 1853 году починена на средства прихожан, причем покрыта жезью и покрашена. Проводы в Фомин понедельник. Земли: усад. и огор. 4 дес., пахот. 21 дес. и сенок. 11 дес.; от церкви земля далеко и в чрезполосности. Причт: 1 свящ. с жал. 300 руб., псал. 50 руб. и просф. 16 руб. Причт. дома новы и хороши: для просф. дома нет Церк.-прих. школа суц. с 1862 г. (учен. 15). Имение дворян. Марцеллия Микулича (в аренде у еврея). Дворов 55, приходж. 470 д. об. п.; римо.-катол. 11 д. об. п.; евр. 31 д. об. п. Свящ. Серапион Васил. Ганжулевич (с 1859 г.) и псал. Григорий Михайл. Ружицкий (с 1881 г.). К этому приходу приписана церковь в с. Беседках в 3 вер.

ЯНУШОВКА (нині Іванівка) с., волости Жуковской, от Житомира 145 вер., Заславля 30 вер., ближ. жел.-дор. ст. Славуты 7 вер., почт. ст. Славуты 8 вер., ближ. приходов: с. Жукова 3 вер. и с. Бачмановки 7 вер. Приход 5 кл. Церковь во им. Покрова Пр. Богородицы. Построена в 1784 году на средства прихожан. Деревянная, с такою же колокольнею, пристроенною к ней в 1872 г. Утварью достаточна. Копии метрических книг хранятся с 1770 г., а исповедные ведомости с 1825 г. Проводы бывают в Фомин понедельник. Земли: усад. 1 дес. 1348 саж., пахот. 28 дес. 1026 саж., сенок. 8 дес. 309 саж., — всего 58 дес. 283 саж. Земля плодородна. На эту землю имеется план от 1858 года. Причт пользуется землею спокойно. Земля от церкви не дальше 2 вер. Причт: свящ. 300 руб., псалом. 50 руб. и просфор. 16 руб. Для священника и псаломщика дома и хозпостройки новы и прочны. Для просфорни дом ветх. Церк.-прих. школа существует с 1860 г., помещается в общественном доме с жалованьем учителю 40 руб.; учителем отставной старший фейерверкер Афанасий Артемьев, обучавшийся в артиллерийском училище; уцаш. в 1888 году было 20 муж. п. и 3 жен. п. Владелец села кн. Сангушко. Деревня прихода Пузырки в 3 вер.; в ней школа грамотности суц. с 1874 г., помещается в наемном доме с жалованьем учителю 40 руб.; учителем отставной фейерверкер Афанасий Артемьев; учеников в 1890 году было 16 муж. п. и 4 жен. п. Дворов 126^{1/4}, приходж. 168 д. об. п.; евр. 30 д. об. п. Благочинный 4 окр. Заслав. уезда свящ. Димитрий Феодорович Ненадкевич (с 1878 г., а на службе с 26 дек. 1846 г.) и псалом. Александр Иванович Корпилович (с 9 окт. 1869 г.). К этому приходу приписана кладбищенская церковь в д. Перемышле в 3 вер.

Село Янушовка, как державное имение Василия Черкаса, упоминается в акте от 1648, 1650 и 1654 годов, в котором указаны данные, извлеченные из присяжных показаний о количестве дымов в городах и селах, подлежащих оплате подымного во время войн Богдана Хмельницкого; в числе сих сел указано державное имение Василия Черкаса: село Янушевка, в коем дымов было — в 1648 году — 32, в 1650 г. — 12, в 1651 г. — 4.

Старо- костянтинівський район

БАГЛАЙ с., при пруде, волости Решневцевої, на самій границі Подольск. губер.; от Житомира 130 вер., от Староконст. — ближ. поч.-телегр. ст. 18 вер., ближ. жел.-дор. ст. Полонного. 50 вер., от ближ. прих.: с. Лажевої 2 вер., с. Самчик 8 вер., с. Вербородинец 8 вер., с. Свинної (Георгиевської церк.) 8 вер. и с. Красноселки (Благоч.) 15 вер. Прих. 6 кл. Церковь во им. Казанської икони Божьей Матери. Построена в 1775 году на средства княгини Любомирской и прих. Каменная, с такою же колокольнею, вчерне построеною помещ. Шашкевичем в 1859 г. и оконченною в 1876 г. на средства казны и прих. Утварью и богосл. книгами вполне достаточна. Копии метрич. книг хранятся с 1775 г., а испов. ведом. с 1820 г. Опись церк. имущества имеется от 1872 г. Земли: усадеб. 3 дес., пахот. в 1 см. 6 дес. 2324 саж., во 2 см. 11 дес. 29 саж., в 3 см. 6 дес. 2123 саж. сенок. 8 дес. 596 саж. и неудобной 1702 саж., всего 36 дес. 1975 саж. На эту землю имеется план от 1856 г., кроме того — на сенокос с лесом есть документ, данный в 1835 г. помещицею Шашкевич и подлинником хранящийся в арх. Вол. д. консистории, а в копии при церк. Причт: священ. 300 руб., псаломщ. 50 руб., пономарь 36 руб., и просф. 16 руб. Для священ. дом нов, построен в 1886 г. на средства помещика и прих., хозпостройки хороши. Для причетников есть особый дом с некоторыми хозпостройками. Для просф. дома нет. Однокл. Нар. училище Мин. нар. прос. есть; учеников в 1889 г. было 50 ч. муж. п. Деревня прихода — Емцы в 2 вер. Дворов 174, прихож. 1358 д. об. п.; римо.-катол. 5 д. об. п. При церк. с. Баглай священ. состояли: 1) парох Баглайский — Лука Сдовинский (Словенский) с 1773 г. по 1782 г.; затем прих. наблюдал парох Лажавский, администратор церк. Баглайской Даниил Шаравский — с 1782 г. по 1783 г.; 2) парох Григорий Прокопович с 1783 г. по 1794 г., затем до 1799 г. прих. наблюдали священ. с. Лажевої Даниил Шаравский и священ. с. Вербородинец Симеон Ковалевский; 3) приход. священ. Виктор Гербановский с 1799 г. по 1804 г.; затем с 1804 г. по 1811 г. прих. наблюдали священ. с. Ладуг — Василий Словинский с Вербородинец Симеон Ковалевский и с. Свинной Самуил Миранович; 4) приход. священ. Иосиф Палецкий с 1811 г. по 1831 г.; 5) зять о. Палецкого, — приход. священ. Иоан Лозинский с 1831 г. по 1833 г.; 6) прих. священ. Стефан Кошаловский с 1833 г. по 1860 г.; 7) прих. священ. Константин Горлецкий с 1860 г. по день смерти в 1864 г.; 8) священ. Иосиф Ковальницкий с 1864 г. по 1886 г., переместился в с. Вересы Житом. уез. и 9) священ. Евсей Антонович Яржежмский, урож. с. Чижовки Заслав. уез., священ. сын, оконч. Волын. д. семир. в 1869 г., был до 1871 г. учителем в Староконст. Город. двухклас. училище, в 1871 г. 14 сент. Рукоп. во священ. к церк. с. Сосновки Засл. уез., а в 1886 г. 22 декабря перемещен на настоящее место. Псаломщ. Петр Стефанов. Шеметилло, урож. с. Гладкович Овруч. уез., сын причетника, обучался в низшем отделении Дерман. дух. училища, с 1855 г. служит на настоящем месте. Пономар Лаврентий Филиппов. Ловицкий, урож. с. Москвитяновки, Засл. уез., сын причетника, с 1860 г. служит на настоящем месте.

Село Баглай некогда (в XVI веке) входило, вместе с Староконстантиновым, в состав многочисленных имений князей Острожских и в историческом отношении делило судьбу сего города. Впервые оно под именем Боглеевки, как имение кн. Константина Константиновича Острожского, упоминается в акте от 7 декабря 1601 года в донесении возных Криштофа Щуки и Станислава Янковского Луцкому гродскому суду о том, что они осматривали 24 августа местечка и села, опустошенные и сожженные татарами в 1593 г. в том числе и село Боглеевку Константиновской волости, принадлежащее кн. К. К. Острожскому, причем оказалось, что в этих селах вовсе не нашлось жителей («людей в них нимащ»).

По известной Кольбушовской транзакции 7 декабря 1753 года, от последнего Острожского ордината, кн. Януша-Александра Сангушко, оно, вместе с г. Староконстантиновым и многими селами, к нему относящимися, перешло во владение к двум лицам — к князю Августу-Александру Казимировичу Чорторийскому († 1782 г.), воеводе Чермнорусскому, и к князю Станиславу Любомирскому († 1783 г.), великому коронному стражнику, женатому на княжне Изабелле Казимировне Чорторийской, сестре кн. Августа-Александра (а прип. д. Емци — досталась князю Антонию Любомирскому, старосте Казимирскому), причем с. Баглай досталось кн. Любомирскому, построившему в 1775 г. рдець церковь, до ныне существующую.

В 1800 году кн. Изабелла Любомирская уступила все свои Константиновские имения, в том числе и с. Баглай, своей дочери почетной статс-даме Австрийской императрицы, графине Констанции, вышедшей 7 ноября 1782 г. замуж за польного коронного гетмана Северина Станиславовича Ржевусского.

От Ржевусских в половине нынешнего столетия село это перешло, за долги Констанции Ржевусской, к помещику Шпакевичу.

БУЛАЕВКА с., при р. Икопоти, притоке р. Случи, волости Бутовецкой, от Житомира 118 вер., от Заславля 40 вер., от ближ. почт. ст. Староконст. 15 вер., от ближ. жел.-дор. ст. Шепетовки 50 вер., от ближ. прих.: с. Кременчук 3 вер., с. Чернятина Великого 4 вер., с. Росоловец Старокон. уезда 2 вер. и с. Маневец 3 вер. Говорят, что с. Булаевка, или по простонародному — Булавка, а в административных бумагах — Булаевка, получило свое название от того, что оно основано на месте некогда бывшего здесь, разоренного местечка Евки или — по народному — Ивки (Була или была Евка или Ивка — Булаевка). И доселе еще на юг.-вост. стороне села, на берегу р. Икопоти, возле с. Росоловец, есть древнее еврейское кладб. («окип»). Быть может, берега реч. Икопоти в древности были в изобилии покрыты кустарниками лозы и ивы, давшей название самому местечку, а затем и селу, на месте его основанному. В 15 и 16 веках с. Булаевка принадлежало князьям Заславским. В 1601 г. оно входило в состав Заславской волости Луцкого повета. Как имение кн. Януша Заславского, воеводы Подляского, село это упоминается в акте от 7 декабря 1601 года, — в донесении возных Волынского воеводства Криштофа Щуки и Станислава Янковского Луцкому гродскому суду об осмотре ими местечек и сел, опустошенных и сожженных татарами в 1689 году; в числе сих сел значится и село Булаевка. Село Булаевка расположено по обоим берегам р. Салохи или Салихи (вытекающей из д. Салихи Заслав. уез.), протекающей из соседнего с. Кременчуков и составляющей здесь, в Булаевке, Булаевский пруд и затем впадающей в Велико-Чернятинский пруд-став. С юга оно омывается р. Икопотью, протекающей через Мазепинец. пруд. Таким обр. Булаевка расположена как бы на полуострове, омываемом с двух сторон водою — с юга и севера. Кроме става, местные жители берут воду из р. Икопоти, а большею частью из колодцев («криниц»), коих имеется в приходе до 10. Вода в Булаев. пруде, по причине стока всевозможных нечистот из Кременчукского свекло-сахарного завода, весьма плоха, — воноча, вредна для здоровья и негодна

для питья, и служит только для стирки белья и «вынужденным» водопоем для скота. Посему даже и рыба не водится в пруде. Зловонная вода сего пруда, распространяя вредные испарения на целое село, в период заводского сезона бывает причиною, особенно осенью и весной, многих заразных эпидемических болезней (тифа, крупа, скарлатина и др.) среди местного населения. Почва — черноземная и вообще весьма плодотворна. Поверхность — ровная, высокая, сухая, отчасти покрыта небольшими фруктовыми садами. По сказанию старожилов, вся местность, занятая Булаевкой и особенно д. Чернятино, была сплошь покрыта непроходимыми дремучими лесами, так что, как говорят, нынешняя Булаевская церковь построена (в 1754 г.) из леса, вырубленного на том самом месте, где ныне д. Чернятино. В приходе есть следующие достопримечательности: 1) остатки древней плотины — земляной насыпи, по местному — «Гребли». Ей полагают более 200 лет; этот земляной вал, служивший некогда проезжей плотиной — дорогой из Булаевки в Чернятин, проходит поперек берегового церков. сенокоса, прилегающего к р. Икопоти при соседнем с. Росоловцах; 2) древние кладбища («могилки»), находящиеся в разных местах, — Булаевское при усадьбе крестьянина А. Д—ка, здесь, говорят, была некогда церковь еще при существовании местечка Евки, — памятников на нем не уцелело; другое Чернятинское кладб. при усадьбе кр. О. П—ка. Основание его относят к 1709 году, т. е. ко времени свирепствовавшей здесь чумы (был «мором»). Третье еврейское кладб. или «окип» — современно существованию самого местечка; 3) Островок, по самой середине Булаевского пруда, очень живописен и обсажен деревьями, где, говорят, был некогда замок или палаццо местных владельцев, быть может, князей Заславских, от коего ныне и следов нет; ныне здесь фольварочные огороды крестьян; при копании гряд здесь некогда находили ножи, вилки, ложки, куски разбитой посуды и др. предметы домашней утвари. — Церковь во имя Св. Великомученика Дмитрия Солунского (праздн. 26 октября). Дерев., на камен. фундам., крепка. Построена в 1754 году на средства прих. В 1860 году покрыта железом и покрашена. При ней деревян., на камен. фундам. колокольня, постр. в 1847 году на средства прих.; в 1860 году покрыта жостью и покрашена зеленой краской. Утварью, ризницей и богослужебными книгами церковь достаточна. Копии метрич. книг и испов. введом. хранятся с 1811 года. Опись церк. имущества сост. в 1884 году. Проводы — в Фомино воскресенье. Прих. 7 кл. Земли: усадеб. в огородной 3 дес. 1468 саж., неудобной под болотом, при усадьбе, зарослями и тростником 4 дес. 1623 саж.; пахот. в 3 см. 30 дес. 1924 саж., берегового сенок. в 2 см. и леса (вместе) 19 дес. 1059 саж. и под церк. погостом 304 саж.; а всего 58 дес. 1578 саж. От церк. земля в 1, 2 и 3 вер. По качеству грунта земля черноземная и урожайная. Причт: владеет ею покойно. На эту землю имеются: 1) прызента от кн. Иосифа Сангушки 1778 года; 2) Эрекция поверенного от кн. Михаила Залеского 1792 года; 3) Проект об обеспечении Православного духовенства, составленный 18 августа 1848 года с дополнительным к нему актом, заключенным, 28 июня 1851 года о замене церковных земель и 4) составленные поземельной комиссией. Два плана церковных земель: один 1814 года, а другой новый 8 ноября 1853 года. Подлинники док. хранятся в арх. Волынской духов. консистории, а копии с них при церк. Причт: священ. 300 руб. и псалом. 50 руб. Для священ. дом построен прихож. в 1856 году, деревянный, с такими же при нем 9 хозяйственными постройками; две старые постройки — конюшня и сеновал исправлены, а четыре новых — амбар для хлеба, кладовая, сарай для скота и каменный погреб построены на собственные средства местного священ. Владимира Струминского. Для псалом. дом дерев. построен в 1860 году, тремя хозяйственными постройками — клуней, сараем для скота и деревянным погребом. Церк.—прих. школа сущ. с 6 июня 1886 года, помещается в общ. доме, построенном прихож. в 1872 году, с содержанием от прих. в 145 руб. в год; учеников в 1890 году было 28 муж. п. На



Вали історичного Губина.

приходском кладб. в д. Чернятинке имеется дерев. часовня. Деревни прихода: Малый Чернятино в $\frac{1}{2}$ вер. Владелец села граф Осип Альфредович Потоцкий. Дворов. 92 $\frac{1}{2}$, прихож. 749 д. об. п., римо.-катол. 125 д. об. п.; евр. 16 д. об. п. Священник Владимир Наркиссович Струминский (с 30 октября 1882 г., а на службе с 25 января 1881 года) и псаломщик Иван Николаев. Коржевский (с 10 ноября 1881 года.).

В арх. церк. с. Булаевки хранятся след. старопечатные книги: 1) Евангелие в лист в кожан. переплете, Львовской печати от 1721 г.; 2) Трєбник в кожан. порепл., Москов. Суздальской печати 1734 г.; 3) Служебник в $\frac{1}{2}$ листа, изд. Черниговский Троицкой правосл. обители 1773 г.; 4) Триодион, Почаев. печати 1744 г.; 5) Литургион, Почаев. печ. 1755 г.; 6) Празднее (праздничная триодь) 1757 г.; 7) Книга величаний, Почаев. печати., 1791 г.; 8) Ирмологион постный, Почаевской печ. 1794 г.; другие старопеч. униатские книги в 1864 г., по распоряжению епарх. начальства, были забраны благочинным. священ. при церк. с. Булаевки состояли: 1) иерей парох Кириак Симонович с 1754 г. по 1765 г., униат; 2) Григорий Ивясевич с 1765 г. по 1778 г., униат; 3) Иоанн Островский с 1778 г. по 1811 г., униат; затем православные: 4) Димитрий Самойлович с 1811 г. по 1854 г.; 5) Наркисс Михайлович Струминский с 1854 г. по 1882 г. и 6) Владимир Наркиссович Струминский с 30 октября 1882 г. по настоящее время (1892 г.) служит. Прип. д. Малый Чернятино названа так в соответствие соседнему с. Великому Чернятину. Вероятно, горсть людей, разогнанных татарами, бежала из с. Чернятина и, поселившись в дремучих лесах, основала на сем месте нынешнюю д. Чернятино. Имя Чернятин происходит от черной тын — болото, что вместе составило Чернятин, или, по народному произношению, Чернятын.

БУТОВЦЫ с., расположено на двух улицах, из коих одна находится на большой, бывшей недавно, столбовой дороге, где ныне телеграф, идущий из г. Староконст. в Заславль, и отделяется от другой улицы плотиной, мельницею и небольшим, прудом, именуемым в простонародье «Дрыпа». Пруд этот образуется из небольших ручейков, вытекающих с юг.-зап. из с. Нападówki и Лашек, с зап. из с. Лисинец, а с сев. из д. Малек. На этой улице по обеим сторонам большой дороги расположены крестьянские избы и находится церковь, огороженная деревянною оградю. Почти в конце села при повороте к югу от мельницы и плотины идет другая улица — Сенаторская, на которой по обе стороны расположены дома другой половины крестьян Бутовецкого прихода. Посреди этой улицы находится, с одной стороны, большое деревянное здание волостного правления, а с другой стороны

квартира участкового урядника. В сторону от этой улицы к зап. есть большой сад, а в нем находится большое трехэтажное, с огромными погребями, разрушающееся каменное здание. Это — «палац» быв. местных помещиков Пржелуцких; тут же фольварк с приличными двумя домами для арендаторов. При фольварке к зап. находится римо.-катол. камен. костел с домом для ксендза в другом саду. Относительно происхождения названия села полагают, что оно получило такое название «Бутовцы» от расположения улиц в форме сапога, по местному «бута». Село это волости Бутовецкой от Житомира 150 вер., от Заславля 37 вер., ближ. жел.-дор. ст. Шепетовки 42 вер., ближ. почт. ст. Староконст. 13 вер. и почт.-трактов. ст. Лисинец 2 вер., ближ. прих.: с. Лашек (Благоч.) 3 вер., с. Зеленец 4 вер., с. Капустина 4 вер. и с. Лисинец 2 вер. Прих. 5 кл. Церковь во имя Воздвижения Честного и Животворящего Креста Господня. Построена в 1770 году на средства прих. Дерев., на кам. фундам., крепка; при ней дерев., на кам. фундам., старая, покрытая железом колокольня, в 1884 г. покрашенная маслян. красками. Церковь в 1843 году починена, 1854 г. покрыта железом и покрашена снаружи маслян. красками; в 1884 году вторично покрашена снаружи. В 1888 г. на средства прих. раскрашена внутри, причем были написаны на стенах в куполах иконы и священно-историч. картины. В 1843 г. иконост. устроен простой грубой работы, но крепкий. Утварью и богосл. книгами церковь достаточна. Имеются на кладбищах две часовни, — одна в с. Бутовцах, а другая — в д. Мальках. Копии метрич. книг хранятся с 1812 г., а испов. вед. с 1871 г. Опись церк. имущества имеется от 11 сентября 1884 г. Проводы — в Светлую субботу только в церк. Земли: усад. с огород. и церков. погостом 2 дес. 646 саж., под церковью 384 саж., пахот. в 2 см. 22 дес., пахот. в 3 см. 8 дес. 629 саж. под дорогами 1 дес. 2155 саж. и сенок. обсеменяемой 7 дес. 9 саж.; всего 40 дес. 5823 саж. На эту землю имеются проект от 20 июля 1842 г. (утвержден 17 января 1852 г.) и план, несообразный с действительностью. Земля — черноземная. От церк. две смены пахот. земли вблизи села, 3 смена в 2 вер., а сенокос 4 вер. Причт: свящ. 300 руб., псал. 50 руб. и просф. 16 руб. Для свящ. дом — нов, построен в 1886 г., хозяйской в 1886 г. и 1888 г. исправлены, кроме ветхого амбара, ныне уже разрушающегося. Для псалом. дом и хозяйской построены в 1886 г. из старого материала, — прочны. Однокл. Народн. училище Мин. нар. прос. суц. с 1872 г., находится в 16 саж. от церк., с небольшим огородом; учителю жалованья от казны 150 руб., а законоучителю 50 руб., и от общества учителю 150 руб., ему же за малостию огорода 20 руб.; на освещение 12 руб. и сторожу 40 руб.; учителем с 1890 года состоит окончивший Острож. учительск. Семина. Михаил Авксентиевич Александрович; учеников в 1890 г. было 40 муж. п. и 1 жен. п. В селе имеется волостное правление и полиц. урядник. До 1870 г. владельцами села были Пржелуцкие, имевшие владения в др. селах — Нападовке, Лашках, Лисинцах; но в 1870 г. умер последний представитель рода Пржелуцких, не оставив после себя потомства, и село Бутовцы за долги купил поляк Витовский на имя некоего русского Базилевича; имение арендует еврей. Деревня прих. Мальки в 2 вер. (владелец ее с 1887 г. Григорий Гнатюк — крестьянин). Дворов 124, прихож. 989 д. об. п.; римо.-катол. 14 д. об. п.; евр. 58 д. об. п. Священ. Феодор Тимофеевич Боярский (с февраля 1883 года, а на службе с 4 марта 1873 г.) и псаломщ. Николай Петрович Багриновский (с 20 июля 1887 г.) есть в селе римо.-катол. Крестовоздвиженский костел, прих. коего составляют католики из сел Ореховка, Большого и Малого Чернатины, Вербовки, Пинек и др.

Село Бутовцы, под именем с. Бутовец Константиновской волости Луцкого повета, как имение кн. Константина Острожского воеводы Киевского, упоминается в акте от 7 декабря 1601 г., — в донесении возных Волынского воеводства Криштофа Щуки и Станислава Янковского Луцкому гродскому суду об осмотре ими местечек и сел Луцкого повета, опустошенных и сожженных татарами в 1589 году; в числе этих сел значится и село Бутовцы.

ВЕЛИКИЕ МАЦЕВИЧИ с., волости Лабунской, от Житомира 120 вер., Заславля 50 вер., ближ. жел.-дор. и почт. ст. Полонного 30 вер., ближ. приходо: с. Раштовки 4 вер., с. Москвитяновки 5 вер., м. Лабуня 15 вер. Прих. 5 кл. Церковь во имя Рождества Пресв. Богородицы. Построена в 1787 году на средства бывшего тогда священника Павла

Домашкевича и прих. Дерев., на кам. фундам., крыта железом. В 1883 г. к ней пристроена дерев. колокольня, на кам. фундам. Утварью посредственна. Копии метрич. книг хранятся с 1860 г., а исповедные ведомости с 1819 года. Опись церк. имущества имеется от 1806 года. Земли: усадеб,

и огород. 2 дес. 2064 саж., пахот. 26 дес. 1128 саж., сенок. 8 дес. 71 саж., — всего 37 дес. 863 саж. На эту землю имеется проект от 24 декабря 1851 г. Земля расположена в местах невыгодных и на далеком расстоянии от церк. Захваченной церковной земли — 12 дес., Священник пользуется правом вольного «без меры и черг» млива хлеба в Мацевичских мельницах Причт: священник 300 руб., псаломщ. 50 руб., пономарь 36 руб. просфорня 16 руб. Причт. дома и хозяйской требуют починки. Дворов 122 $\frac{1}{2}$, прихож. 969 д. об. п. Свящ. Филимон Николаевич Коссаковский (с 7 октября 1887 г., а на службе с 12 июня 1868 г.), псаломщ. Андрей Иоанникийевич Зинович (с 24 ноября 1889 г.) — и пономарь Феодор Степанович Сатаневич (с 1868 г.). К этому прих. приписана церковь в с. Малых-Мацевичах в 2 вер.

Село Великие-Мацевичи, под именем села Старых-Мацевич Константиновской волости, как имение Константина Острожского, воеводы Киевского, упоминается в акте от 7 декабря 1601 года — в донесении возных Волынского воеводства Криштофа Щуки и Станислава Янковского Луцкому гродскому суду об осмотре ими местечек и сел Луцкого повета, опустошенных и сожженных татарами в 1589 году; в числе этих сел упоминаются села Старые и Новые Мацевичи. Еще оно, под именем с. Мацевич Кузьминской волости, как имение кн. Кузьмы Заславского, упоминается в описи Кременецкого замка от 1545 г., где, между прочим, упоминаются следующие села Кузьминской волости, которыми владеет кн. Кузьма Заславский: Дворец, Белогородка, Замочок, Зубовцы, Махаринцы, Клетня, Мацевичи, Колочинцы, Завадинцы, Сенютки и Болижинцы.

ВЕЛИКИЙ ЧЕРНЯТИН с., при р. Икопоти, волости Бутовецкой, от Житомира 120 вер., Заславля 40 вер., Староконст. — ближ. почт. ст. 10 вер., жел.-дор. ст. Шепетовки 45 вер., ближ. приходо: с. Булаевки 4 вер., с. Мазепинец 6 вер., с. Кременчук 8 вер., с. Лашек 10 вер. Прих. 5 кл. Церковь во имя Святого Архистратига Михаила. Построена в 1725 г. на средства прих. Дерев., на кам. фундам., покрыта жостью, с такою же колокольнею. Утварью достаточна. На двух приходских кладбищах имеются две часовни. Копии метрических книг хранятся с 1834 г., а исповедные ведомости с 1862 г. Опись церк. имущества имеется от 1888 г. Проводы — в Светлую субботу. Земли: усад. 1 дес. 1050 саж., пахот. в 3 см. 39 дес. 336 саж., чистой сенок. 874 саж., лесной сенок. 23 дес. 1803 саж., неудобной 1300 саж., всего 65 дес. 363 саж. Земля черноземная. На эту землю имеется: 1) копия эрекции, данной в 1771 г. на имя священника Иоанна Бардзинского князем Иосифом Сангушко; и 2) план от 1853 г. Земля от церк. в 2 и 3 вер. Причт: свящ. 300 руб., псалом. 50 руб. и просф. 16 руб. Причт. дома и хозяйской новы и хороши. На церк. хуторе есть дом, погреб с сараем, темник для склада пчел на зиму и фруктовый сад, по покупке принадлежащие местному священнику Дамиану Левицкому. Церк.-прих. школа открыта в 1861 г., помещается в общ. доме, с жалованьем учителю 108 р.; учительницею Александра Кашинская, окончившая Заславское городское училище; учеников в 1890 г. было 29 муж. п. и 8 жен. п. Владелец села граф Потоцкий. Есть большой пруд, две водяные и три ветряные мельницы. Деревни прихода: Ореховка в 2 вер. и Вербовка в 6 вер., препятствий к сообщению с ними нет. Дворов 186 $\frac{3}{4}$, прихож. 1496 дес., об. п., римо.-катол. 200 д.

об. п.; евр. до 25 семейств. Свящ. Дамиан Василиевич Левицкий (с 1881 г., а на службе с 12 сент. 1855 г.) и псалом. Захария Иванов. Бычковский (с 1853 г., а на службе с 1843 г.).

Село Великий—Чернятин, как имение кн. Константина Ивановича Острожского, упоминается в акте от 9 сентября 1517 года, — в коем король Сигизмунд I подтверждает князю Константину Иванову Острожскому его права на владение Красиловым, дарованные ему еще королем Александром, братом Сигизмунда, и надает ему за его военные подвиги еще волость Кузминскую, в состав которой входили селища: Кобылья, Дубищи, Голенка, Чепеловцы, Зенковці, Сляхтичи, Веремиевцы, Гримаковцы (с.Гриновці — Старок. уез.), Ходаковцы (село в Проскур. уез. Подол. г., на границе Старок. уез.), Барщев, Западниц, Дубища другая (сс. Борщовка, Западницы и Волиця Дубисская Старок. уез.), Чернятин (наше село), Кульчиовцы (с.Кульчинки Старок. уез.), Чернеховцы (с.Чернеловка Старок. уез.), Мончинцы, Клетня, Зезуленцы, Кошоловцы (ныне села Мончинцы, Клетна, Зезулинцы и Кошеловка Старок. уез.), Мойшеловцы, Стеблиовцы, Чухелиовцы, Глебовцы (ныне с. Глибки), Кошаржинцы (ныне с. Котюржинцы), Панашовцы, Олексинцы, Триавинцы, Баймаковцы, Колчин (ныне м. Кульчин), Порожня, Кнуты, Велбродинцы (ныне с. Вербородикцы), Яворовцы, Гнидинцы, Гребенна, Колышинцы (ныне уез. гор. Староконстантинов), Сахновцы, Острейковцы, Погорела, Самчинцы, Семеречинцы, Лановцы и Сквородинцы. Еще оно, под именем Чернатины—Вышнего Константиновской волости, как имение кн. Константина Кон. Острожского, упоминается в акте от 7 декабря 1601 года, — в донесении возных Волынского воеводства Криштофа Щуки и Станислава Янковского Луцкому гродскому суду об осмотре ими местечек и сел Луцкого повета, опустошенных и сожженных татарами в 1589 г.; в числе этих сел значится и село Чернятин Вышний.


ВЕРБОРОДИНЦЫ с., при ручье Вербородинке (иначе — Жаданке), образуемся полевых ключей, волости Сквородецкой, от Житомира 140 вер., от Староконст. — ближ. почт.—телегр. ст. 12 вер., ближ. жел.—дор. ст. Полонного 50 вер., ближ. прих.: с. Свинной 4 вер., с. Жеребок 4 вер., с. Немиринец 7 вер., с. Красноселки (Благоч.) 10 вер., с. Баглай 8 вер. и с. Иляшевки (Литин. у, Подол. губ.) 5 вер. Прих. 6 кл.

Село это впервые упоминается под именем Велбродинец, как имение кн. Константина Ивановича Острожского, в акте от 9 сентября 1517 года, — в коем король Сигизмунд I подтверждает кн. Константину Иванову Острожскому его права на владение г. Красиловом, дарованный ему еще королем Александром, братом Сигизмунда, и надает ему за его военные подвиги еще волость Кузминскую, в состав которой входило, между прочим, и село Велбродинцы. Название свое село это получило, вероятно от того, что некогда здесь существовали великие броды..., — отсюда Велбродинцы, — название, изменившееся в устах народа в Вербородинцы.

В 1575 году 8 августа в Звягле (ныне Новоград—Волыньск) кн. Константин Константинович Острожский дал церк. Св. Великомуч. Георгия, находившейся на Заслучи — предместьи г. Староконстантинова, запись, которою назначил к этой церк. прихож. — крестьян сел Воронковец, Пашковец и Вербородинец, а также 20 чел. жителей Константинова, прих. Спасской церк., и 20 чел. — жителей городских, прих. церк. Воскресенской,

Во владении кн. Острожских с. Вербородинцы находилось до 1620 г., когда этот славный княжеский род, со смертью кн. Януша Константиновича, окончательно угас. В числе других Острожских ординационных имений, село это в 1620 году перешло к единственной дочери кн. Януша, Евфросинии († 1628 г.), вышедшей замуж за кн. Александра Янушевича Заславского и внесшей все эти обширные владения в дом мужа.

После смерти кн. Александра Янушевича Заславского († 14 ноября 1629 г.), село это, в числе прочих ординационных имений,



Давньоруське місто Губин. Сучасна реконструкція.

перешло к сыну его, кн. Владиславу—Доминику Александровичу Заславскому († 5 апреля 1656 г.). Со смертью малолетнего сына его, кн. Александра Владиславовича, в 1673 г. окончательно угас древнерусский род князей Заславских, только в другой линии продолжавший род кн. Острожских.

Единственная родная сестра умершего кн. Александра Владиславовича, княжна Теофилия—Людовика Владиславовна Заславская вышла замуж сначала за кн. Димитрия—Юрия Янушевича Вишневецкого, а после его смерти (в 1682 г.) за кн. Иосифа—Карла Любомирского, великого коронного маршалка († 1703 г.), и внесла в дом этого последнего мужа все обширнейшие имения кн. Заславских и ординационные кн. Острожских, в том числе и с. Вербородинцы.

Дочь Теофилии от этого кн. Любомирского, Анна—Мария, княжна Любомирская, вышла замуж за князя. Павла—Карла Сангушко и внесла в дом мужа все имения Заславские и Острожские, в том числе и с. Вербородинцы.

У этого кн. Сангушко от второй его жены, Анны—Марии кн. Любомирской, был единственный сын, кн. Януш—Александр Сангушко унаследовавший после смерти матери все ее обширнейшие имения, в том числе и с. Вербородинцы.

В 1753 году 7 декабря, в Кольбушове (город в Галиции), совершил известную транзакцию или иначе — переводный или передаточный акт, по которому все многочисленные имения Острожской ординации он раздарил разным лицам, в том числе и многим своим родственникам и даже своим родным братьям, родившимся от Варвары Дуниной (Иосифу, Иерониму и Янушу).

На основании этого дарственного акта, с. Вербородинцы, в числе других 35 сел, принадлежавших г. Староконстантинову вместе с этим городом, досталось двум лицам — князю Августу—Александру Казимировичу Чорторийскому († 1782 г.) и князю Станиславу Любомирскому, великому коронному стражнику († 12 авг. 1783 г.), женатому на Изабелле Казимировне, княжне Чорторийской, сестре кн. Августа—Александра.

После смерти кн. Януша Сангушко, кн. Александр Чорторийский в 1778 г. уступил свою часть г. Староконст. и сел, к нему относящихся, своей сестре, Изабелле Чорторийской, жене кн. Станислава Любомирокого.

В 1800 году княгиня Изабелла Любомирская уступила г. Староконст. со всеми селами, к нему принадлежащими, в том числе и с. Вербородинцы, своей дочери, почетной статс—даме Австрийской императрицы, графине Констанции, вышедшей замуж 7 ноября 1782 г. за польного коронного гетмана графа Северина Станиславовича Ржевусского.

От Ржевусских село это в самом начале нынешнего столетия перешло к дворянам Чечелям, а от них к Прушинским.

В настоящее время (1895 г.) село это принадлежит Ивану Мечиславовичу Прушинскому (римо.—катол.).

В селе церковь во имя Покрова Пресв. Богородицы. Каменная. Постройкою начата в 1844 г., а окончена в 1854 году на

средства прих. под непосредственным руководством и деятельном участии прих. священника Иоанна Симеоновича Доленги-Ковалевского. Стоимость ее — около 2 тысяч рублей. При ней каменная, в 2¹/₂ этажа, колокольня, пристроенная к церк. с камен. притвором на средства прих., под руководством нынешнего прих. свящ. о. Константина Доленги-Ковалевского, в 1867–69 годах (на сумму в 2200 руб.). Старый иконост., обновленный в 1854 г., ныне уже обветшал. В 1875 г. на средства прихож. церковь покрыта жостью, взамен бывшей на ней гонты, причем маковки на церк. и колокольне перестроены и покрашены как они, так и крыша и двери. масляна. краскою (на сумму 1050 руб.). Утварью и богосл. книгами церковь достаточна. Копии метрич. книг хранятся с 1796 г., а испов. ведом. с 1800 г. Опись церк. имущества имеется от 1806 г. Земли: усадеб. 1 дес. 1200 саж., пахот. в с. Вербородинах 35 дес. 1478 саж. и в д. Игнатках 4 дес. 2442 саж., сенок. под лесом и с 5 полянами между лесом 19 дес. 487 саж.; на сенокосе церк. лес. Из общего числа пахот. земли 14 дес., малоплодородны. На всю церк. землю имеются: 1) план землемера Прандецкого. от 1859 г.; 2) эрекция кн. Януша Сангушко от 3 апреля 1771 г.; 3) эрекция помещика Казтана Жолкевского от 26 мая 1771 г.; 4) декрет съездового суда от 27 апреля 1799 г., где прописано церк. земли на Вербородинецких полях всего 92 морга и 100 пронтов; 5) документ на 4 дес. 2162 саж. пахот. земли на игнатовских полях, данный помещ. д. Игнаток, Владиславу Прилуцким 18 июля 1830 г.; 6) проект об обеспечении причта, составленный в 1842 г. 20 июля и утвержденный 3 июля 1850 г., где всей церк. земли показано 64 дес. 1859 саж., между тем как на плане Прандецкого ее показано всего лишь 62 дес. 1071 саж. с погостами и кладбищами; 7) план землемера Чеховича от 1849 года. Подлинники декрета, проекта и эрекции хранятся в арх. В. д. консистории, а копии с них, равно и оба плана хранятся в церк. ризнице. Причт пользуется землею спокойно. Причт: свящ. 300 руб. и псалом. 50 руб. Для свящ. дом построен в 1861 г. прихож., без кам. подмуровки, на дерев. шпалах, покрыт новою соломою и ныне уже ветх: шпалы сгнили, от чего дом косится, двери коробятся, полы во многих местах сгнили и штукатурка внутри к снаружи осыпалась; хозпостройки исправлены в 1886 г. на средства казны и прочны. Для псаломщ. дом построен в 1839 г. и починен в 1866 г. на казен. счет, но ныне уже ветх: многие столбы подгнили, досчатого пола нет, дымовая труба сплетена из хвороста и потому небезопасна для огня; хозпостройки исправлены в 1886 г. на казен. счет и прочны. Школа грамотности сущ. с окт. 1884 г., а с 1890 г. утверждена церк.-прих., помещается в собств. доме, построенном церк.-прих. попечительством на обществен. земле, которую в количеств более 100 саж. крестьяне своим приговором от 5 окт. 1891 г., передали во всегдашнее пользование школы; учителю 80 руб. в год от прих., сторож и отопление натурою от прих.; письменные принадлежности приобретаются на деньги жертвующих прихож. при поздравлении с праздником Рождества Христова; из этого же источника пополняются и другие мелкие расходы по школе. Учителями были: местный крестьянин Трофим Богомольный, а ныне дочь приход. священника, оконч. Житом. дух. училище Мария Константиновна Доленга-Ковалевская; учеников в 1893 году было 38 муж. п. и 7 жен. п.

Церк.-прих. попечительство сущ. с 1884 г., а братство и сестринство изстари, без особенного, впрочем, устава и пожертвованый; братчики и сестрички на свой счет готовят из желтого воска свечи до 2¹/₂ аршина длиною и 2 верш. в поперечники, кои (по местному «світло») зажигаются братчиками и раздаются присутствующим в особенно важные моменты Богослужения безвозмездно; при освещении же ими, по требованию частных лиц, во время разных молитвословий, небольшая плата за это поступает в церковь.

Деревни прихода: Берегели в 3 вер. (владелицы Хоецкой — римо.-катол.) и Игнатки в 2 вер. (быв. владелец ее Конопакский в 1861 г. эмигрировал за границу). Препятствий для них к сообщению с церковью нет.

Дворов в приходе 162¹/₂, прихож. 1330 д. об. п.; в том числе в д. Берегелях 374 д. об. п. и в Игнатках 522 д. об. п. римо.-катол. в приходе всего 334 д. об. п..

Обе эти деревни некогда (в XVI в.) принадлежали князьям Острожским и затем, войдя в состав Острожской ординации, разделяли, в историч. отношении, судьбу, общую всех имений ординации.

Священнослужителями при церк. с. Вербородинец состояли: 1) свящ. Николай Свидницкий, был униат, именуется парохом и деканом Вербородинецким, умер от чумы в 1771 г. Так как после его смерти смертность от чумы в приходе усилилась, то суеверные прихож. приписали это явление превращению своего умершего священника в «опыря», который, по их убеждению, будто ходил и душил своих быв. овец; по сему, чтобы избавиться от этой «беды», суеверы, добыв тело о. Свидницкого, приколотили его к земле осиновыми кольями; за это римский папа наложил на них клятву, которую преемник о. Свидницкого, о. Симеон Ковалевский с разрешения папы, снимал след. образом: виновных привели на церков. паперть, священник вышел к ним в епитрахили и стал читать 50-й псалом («помилуй мя, Боже..»), причем, после каждого стиха, кающегося церк. сторож ударял по обнаженной спине «постромком», — веревкой от церк. колоколов, и так до конца псалма: 2) униатский священник Симеон Андреевич Доленга-Ковалевский с 1771 г. по 1795 г. происходил из древнего западно-русского дворянского рода Доленгов (кои после от с. Ковалевки получили название Ковалевских), обучался в Любарской иезуитской коллегии, по окончании которой служил метрой т. е., домашним учителем по разным отраслям наук и даже наездничества и фехтования; в 1771 г. принял священство и был униатом, долго упорствовал в уни и принял православие лишь в 1799 году, хотя его паства и церковь из уни обращены были в православие еще в 1795 г. и о. Симеон, потому прих. должен был уступить 3) своему зятю, о. Михаилу Футасевичу, который был первым правосл. священником в приходе по уничтожении уни и служил с 13 декабря 1795 г. по 1808 г., вел ожесточенную борьбу из-за церков. земли с помещиками Чечелями, которые, по решению польских судов, отняли около 240 дес., церк. земли (оставив только 60 дес.) в отместку за то, что священник был истинным сыном Руси православной: умер он в молодых летах; 4) сын о. Симеона, свящ. Иоанн Симеонович Доленга-Ковалевский с 14 сентября 1808 г. по 1856 г., был строителем нынешней прих. каменной церк., защитником церков. леса, оставшегося, по Сенатск. решению, за церковью; враждебно настроенный к нему помещик Чечель сжег его грамоты на дворянское достоинство, добыв их обманным способом; и 5) сын о. Иоанна, свящ. Константин Иванов. Доленга-Ковалевский, урож. с. Вербородинец, студент Волян. дух. сем. (вып. 1855 г.), 23 сент. 1856 г. рукоп. во священника к настоящему месту. Псаломщ. Макарий Иван. Тимотиевич, поном. сын, домашн. образования, состоял с 1846 г. по 1848 г. пономарем в с. Лажевой Старок. уез., с 1848 г. по 1853 г. псаломщиком в с. Велик. Зозулинцах, с 1853 г. по 1865 г. в с. Марковцах, а с 1865 г. служит на настоящем месте (1895 г.).

ВЕРХНЯКИ с., волости Сквородецкой. Церковь во имя Рождества Пресв. Богородицы. Построена в 1701 году. Деревянная. В 1870–71 гг. исправлена. В 1885 г. покрыта жостью и покрашена снаружи. При ней дерев. колокольня построена в 1878 г. Утварью церковь бедна. Копии метрич. книг хранятся с 1816 г., а испов. ведом. с 1865 г. Опись церк. имущества имеется от 1885 г. Земли: усад. с огород. 1590¹/₂ саж., пахот. 25 дес. 1940 саж., сенокос, 7 дес. 660 саж. и под церк. погостом 204 саж. На эту землю имеются: проект от 3 апреля 1850 года и план от 1890 г., составлен. землемер. С. Ф. Прандецким. Причт пользуется землею спокойно. На церк. земле есть полуразрушенный собс. дом заштат. свящ. Матфее Елисеевича Гаськевича. Церк.-прих. шко-

ла есть. Дворов 50, прихож. 390 д. об. п. Церковь эта приписана к предшествующему самостоятельному прих. с. Мотрунок в 5 вер., но находится во временном наблюдении Воронковецкого причта с 20 июня 1890 г.

ВИШНОПОЛЬ с., при р. Маковке, близ р. Случи, волости Райковской, от Житомира 120 вер., от Новоград–Волынского 100 вер., от ближ. жел.–дор. ст. Полонное 25 вер., от ближ. почт. ст. Любара 20 вер., от ближ. приход. м. Острополя 5 вер., с. Мартиновки 5 вер., от с. Северин 5 вер. и с. Гижовщины 6 вер. Прих. 6 кл. Церковь во имя Святит. и Чуд. Николая. Построена в 1724 г., но кем, неизвестно. Дерев., с такою же колокольню. Копии метрич. книг хранятся с 1714 г. Земли: усад. 1 дес. 820 саж., пахот. с хутор. 69 дес. 1532 саж. На эту землю имеется план. Причту предоставлен вольный, без меры и черги (очереди) помол хлеба в местных мельницах. Причт: свящ. с жал. 300 руб. и псаломщ. 50 руб. Для свящ. дом есть, ветхий, а хозпостроек весьма мало; для псаломщ. дом и хозпостройки имеются, но ветхи. Церк.–прих. школа суц. с 1868 г. в общест. доме. Прип. деревня Коржовка в 2 вер. Дворов 124^{1/2}, прихож. 1036 д. об. п. Свящ. Евстафий Кирил. Викторовский (с 1849 г.) и псаломщ. Никанор Андр. Карвовский (с 1881 года).

Село Вишнополь, под именем села Вышнее–Поле Полонской волости, упоминается в акте от 1601 года 7 декабря, в донесении возных Криштофа Шуки и Станислава Янковского Луцкому городскому суду об осмотре ими местечек и сел Луцкого повета, опустошенных и сожженных татарами; в числе этих сел упоминается и село Вышнее–Поле, как владение кн. Януша Острожского — каштеляна Краковского. Затем, — под именем с. Вишниополя, упоминается в акте от 1702 года 22 ноября, — в решении военного суда, по которому приговариваются к пытке крестьяне из местечка Деревич — Иван, Стахий Каминские, Грицко Мельник, Василий Подрожный, Иван Волощин, Костя Дехтярец, и Семен Бржезинский, обвиненные в намерении принять участие в козацком возстании — в то время, когда польское войско стояло лагерем под с. Вишнополем. Наконец, — под именем села Вишнополя, как имение кн. Юрия–Доминика Любомирского, оно упоминается в акте от 1721 года 7 мая, — в жалобе панов Фальковских на Черниховского ловчаго Томаша Витковского о несправедливом обвинении их в утоплении будто–бы крестьянина Стефана Рудого, происходившего из с. Тожира — владения Менжинских и по ошибке названного подданным из с. Вишнополя.

ВОЛИЦА–КЕРЕКЕШИНА с., расположено на низменной, волнисто–пересеченной, возвышенности, по правую сторону пруда, протекающего с сев. на юг. Волости Староконстантиновской, от Житомира 135 вер., от г. Староконст. — ближ. почт. ст. 8 вер., от ближ. жел.–дор. ст. Проскурова 50 вер., от ближ. прих.: с вос. с. Поповец 5 вер., с. Гребенички 1 вер., с сев. с. Бутовец, Засл. уез. и с зап. с. Нападовки.

Село расположено на самой границе Староконстант. и Заславск. уездов, так что земли местных крестьян и помещика врезаются далеко клином в Заславский уезд. Грунтовые дороги удобны. Почва черноземная и весьма плодородна. Климат умеренный, здоровый.

Село это, в числе многочисленных сел волости Константиновской, как имение кн. Константина Константиновича Острожского, воеводы Киевского, в 1593 году было опустошено и сожжено татарами, о чем осматривавшие их возные Волынского воеводства Криштоф Шука и Станислав Янковский донесли Луцкому городскому суду в Луцком королевском замке (в этом донесении возных упоминается шесть Волиц Константиновской волости).

Во владении князей Острожских с. Волица находилась до 1620 года, когда этот княжеский род, со смертью кн. Януша Константиновича, окончательно угас. В числе других Острожских ординационных имений, село это в 1620 г. перешло к един-



Князь Олександр-Адам Сангушко.

ственной дочери кн. Януша, Евфросинии († 1628 г.), вышедшей замуж за кн. Александра Янушевича Заславского († 14 ноября 1629 г.).

Таким образом наше село перешло во владение князей Заславских. После смерти кн. Александра Янушевича Заславского, с. Волица, в числе прочих ординационных имений, перешло к сыну его кн. Владиславу–Доминику Александровичу Заславскому († 5 апреля 1656 г.). Со смертью малолетнего его сына, кн. Александра Владиславовича, в 1673 году окончательно угас древнерусский род князей Заславских.

Единственная родная сестра умершего кн. Александра Владиславовича — княжна Теофилия–Людовика Заславская вышла замуж сначала за кн. Димитрия–Юрия Янушевича Вишневецкого, а по смерти его (в 1682 г.), за кн. Иосифа–Карла Любомирского, великого коронного маршалка († 1703 г.), и внесла в дом этого последнего мужа все обширнейшие имения князей Заславских и ординационные князей Острожских, в том числе и село Волицу.

Дочь Теофилии от этого кн. Любомирского, Анна–Мария, княжна Любомирская, вышла замуж за кн. Павла–Карла Сангушко и внесла в дом мужа все имения Заславские и Острожские, в том числе и с. Волицу.

У этого кн. Сангушко от второй его жены, Анны–Марии Любомирской был единственный сын, кн. Януш–Александр Сангушко, унаследовавший после смерти матери все ее обширнейшие имения, в том числе и с. Волицу.

Не имея детей, кн. Януш–Александр Сангушко, во избежание споров, какие могли возникнуть после его смерти между многочисленными его родственниками, решил заблаговременно раздарить свои имения, сохранив за собою право пожизненного пользования ими. Ввиду этого, в 1753 году 7 декабря в Кольбушове (уездный город в Галиции) совершил известную транзакцию или иначе — переводный или передаточный акт, по которому все многочисленные имения Острожской ординации он раздарил разным лицам, в том числе и многим своим родственникам и даже своим родным братьям, родившимся от Варвары Дуниной.

На основании этого дарственного акта, село Волица, в числе многих других поселений, досталось князю Антонию Любомирскому, Старосте Казимирскому, который и вступил во владение этими имениями после смерти кн. Януша—Александра Сангушки (†13 сентября 1776 г.). От кн. Любомирских село это перешло к помещику дворянину Керекеше, от которого оно и получило название Волицы—Керекешиной. Фамилия дворян Керекешей (Kierekieszy) встречается в историч. актах еще в самом начале 18 века. Так, в акте от 1703 г. 9 мая упоминается Криштоф Керекеша, Кузминский осадчий, а в 1713 г. 25 августа — Станислав Керекеша, посессор с. Васьковчик Засл. уез.

От Керекеши село перешло к дворянину Еловицкому (иначе — Яловцкому), а от него к Чацкому.

От Чацкого оно перешло к нынешнему владельцу.

Приход 7 кл. Церковь во имя Покрова Пресвятыя Богородицы. Построена в 1799 году. Деревянная (дубовая), кораблеобразна, алтарем обращена на восток, двухъярусна, стоит посредин села, на ровном месте. В 1834 г. поставлена на камен. фундамент и переделана в трехкупольную. В 1877 г. снаружи обшита новыми сосновыми досками и покрашена свинцовыми белилами; крыша покрыта железом и покрашена медянкою. С запада пристроен притвор, а с севера — ризница — пономарня. Храм длиною в 14 арш., шириною 8 арш. и высотой 20 арш. Отдельно от церк. стоит дерев. дубовая колокольня, в два яруса, построена в 1818 г., в виде башни, высотой 15 арш., ширин. и длиной 5 арш.; обшита сосновыми досками и покрашена белилами; крыша на ней железная, покрашена медянкою; на ней крест железный, крашенный; колоколов 4. На трех главах церк. — кресты железные, массивные, крашенные.

Внутри церковь крестообразная, без отопления. Стены расписаны альфреско на масле в 1880 г. Пол дубовый в храме, сосновый в алтаре и кирпичный в ризнице.

Св. алтарь обращен к вос., без разделений, в длину и ширину 6 арш. Сев. предъалтарие служит ризницею и пономарнею вместе и имеет в длину и ширину 3 кв. аршина.

Св. Престол из березового дерева, высотой 1 арш. 7 верш., а шириною и длиною 1 арш. 5 верш. Св. Антиминс на нем из желтой, канареечного цвета, шелковой материи; священнодействиеван Модестом, епископом Волынским и Житомирским 10 июня 1891 г.

Горнее место из березового дерева, окрашено в зеленый цвет, с двумя колоннами и карнизом с резьбою на нем, под полукруглым сводом помещается икона Воскресения Христа Спасителя, на дереве, высотой в $1\frac{1}{4}$ арш. и шириною 1 арш.

Жертвенник, у сев.—вос. стены алтаря, сделан из березов. дерева, наподобие шкафа, окрашен, с двумя дверцами, высот. в 3 арш., а шириною в $1\frac{1}{2}$ арш. Внутри него на вос. стене изображен Спаситель, выжимающий в чашу сок из виноградной лозы, выросшей из его ребра; с левой — сев. стороны — икона Пресв. Богородицы; на дверцах: лики трех святителей Свв. Василия Великого, Григория Богослова и Иоанна Златоустого; на пьедестале: жертвоприношение Исаака.

На юж. и сев. стенах алтаря, на дереве, изображены двенадцать праздники, по 6 праздников на каждой стене.

Над царскими воротами в дерев. Окрашен. рамах, длиною и шириною $\frac{3}{4}$ арш. на дерев. изображен Христос Спаситель во гробе — с предстоящими.

На юг.—вос. стене, в деревянной, крашеной витрине за стеклом помещается плащаница малинового бархата, длиною 1 арш. 14 верш. и шириною 1 арш. 2 верш.; на ней — Спаситель во гробе, трость с губою, копье и гвозди, а также по углам 4 Евангелиста, и по краям тропарь «Благообразный Иосиф».

Между жертвенником и горним местом на холсте изображено погребение Спасителя, в деревян. крашенных рамах — высот. $1\frac{1}{2}$ арш. и шириною 1 арш. Над горним местом, на вос. стене, в окне, на дереве — Бог Отец, под ним чаша и сияние, вырезанные из дерева, позолоченные.

Иконос. старого устройства, прямой с карнизом и резьбою, на темно—зеленом поле, имеет 3 яруса; царские врата прямые, резные из дерева, позолоченные, с такою же деревянною, позолоченною короною и сиянием на верху.

В царских вратах, вверху — Благовещение Пресв. Богородицы — на дереве, а под ним, тоже на дереве, четыре Евангелиста, отдельно каждый. Над царск. вратами, на дереве, в резных золоченых рамах овальной формы — Тайная вечеря. Там же, с левой стороны, на иконосе находится серебрян. привеска в виде сердца.

В нижнем ярусе направо наместная икона Христа Спасителя — на дереве по золотому полю, с бумажною позолоченною ризою и медною короною на голове. На южной двери — херувим. Далее направо, на холсте, наклеенном на дереве, храмовая икона Покрова Пр. Богородицы.

Ближе к клиросу, на дереве, икона Св. Николая Чудотворца; над ним вверху, на дереве, Пр. Богородица, держащая на своих руках умершего Спасителя.

Налево от царских врат (северная сторона) наместная икона Пресв. Богородицы с Богомладенцем на руках, по золотому полю, на дереве, с бумажною позолоченною ризою и медными коронами на главе Богородицы и Иисуса. На северной двери — херувим. Далее, налево, на дереве, по золотому полю, икона Св. Николая Чудотворца, в бумажной позолоченной ризе. Левее на пьедестале, под сводом, икона Св. великомученицы Варвары, на дереве, с двумя колоннами и карнизом, на темно—зеленом фоне.

Во втором ярусе иконос, а в середине на дереве изображен Иисус Христос — Великий Архиерей, в медной, посеребренной короне на главе. По сторонам его — на холсте, наклеенном на дереве, лики 12 апостолов, по два лика на каждой иконе, — по 3 иконы с каждой стороны. Вверху, над вторым ярусом, на карнизах, помещено 6 херувимов, вырезанных из дерева.

Между вторым и первым ярусами, на 6 иконах, на дереве овальной формы, в резных позолоченных рамах, изображены двенадцать праздники, но 2 праздника на иконе.

В третьем ярусе иконостаса, посредине, на дереве, Богородица с распростертыми объятиями, держащая на груди Богомладенца Иисуса, а направо и налево от нее в резных «озолоченных рамах, круглой формы, лики Свв. пророков. Вверху распятие Спасителя с предстоящими, вырезанными из дерева.

Солее дерев., отделена от средней части храма деревянною решеткою.

У царских врат, на колоннах иконос. а, справа икона Спасителя, а налево икона Пресв. Богородицы, в медной ризе, на дереве, в дерев. киот, за стеклом, с вызолоченными рамами, высотой в $\frac{1}{4}$ арш. и шириною в $3\frac{1}{2}$ верш. Икона 12 праздников, на аналое, пред наместною иконою Пресв. Богородицы, на дереве, без рам, в длину $\frac{1}{2}$ арш. и ширину 7 верш.

Икона Покрова Пр. Богородицы, на шести и в жестяной оправе, за стеклом, на решетке слева, в длину 4 вер. и ширин. $3\frac{1}{2}$ вер.

За правым клиросом, на стене «Моление о чаше», — на холсте, в дерев. крашенных рамах, в высоту $1\frac{1}{2}$ арш. и ширину 1 арш. На противоположной стене, слева, на холсте, в дерев. крашен. рамах, высот. $1\frac{1}{2}$ арш. и ширин. 1 арш., икона — «Снятие Спасителя со креста».

На решетке с левой стороны помещается икона Св. равноапостольной Марии Магдалины, на дереве, в дерев. позолоченных рамах, в дерев. киоте, за стеклом, высотой 14 верш. и ширин. 12 верш.

«Девичий образ» — икона, предносимая во время крестных ходов, — высотой 1 арш. и ширин. $\frac{3}{4}$ арш.; на ней с лицевой стороны, на дереве, Покров Пр. Богородицы, а на оборотной — Свят. Николай Чудотворец, по сторонам резные дерев. украшения; она прикреплена к скамейке.

В третьей части храма по стенам развешаны иконы: на дереве, — Спасителя, Богородицы, опять икона Богородицы, а под нею деревянный крашенный крест и лики Свв. пророков; — на

холсте: Св. Троица, Спаситель на суде у Пилата и Богоматерь, поддерживающая на своих руках умершего Спасителя.

В притворе находятся: выносной, дерев. крашеный крест и икона Св. Иоанна Крестителя, на дереве, в дерев. крашеных рамах.

Среди церк. висит, из накладного серебра, паникадило, в два яруса, в каждом по 10 свечников, пожертвовано прихож. (стоит 120 руб.).

Крест 12-конечный, на пьедестале, медный, позолоченный, с дутыми изображениями Распятия Христа Спасителя, ликов святых по концам, и 4 евангел. внизу на пьедестале, весу 5 фун.

Крест ручной, 12-ти конечный, накладного серебра, с финифтяными изображениями Распятия Спасителя, ликов святых по сторонам, Господа Саваофа вверху, а внизу Спасителя, молящегося о чаше, весу 58 золотн.

Крест ручной, 12-ти конечный, накладного серебра, с финифтяными изображ. Распятия Спасителя и ликов святых по сторонам, весу 48 золотн.

Крест на пьедестале, медный, 12-ти конечный, с дутыми изображениями Распятия Христа Спасителя, и ликов святых по сторонам, весу 2 фунта.

В арх. церковном хранятся книги:

Евангелие в листах, на бумаге, обложено бархатом темно-коричневого цвета, на ножках, с двумя застежками, с серебряными изображениями — на лицевой стороне посредине — Св. Троицы, вокруг расположены солнце, луна и 12 звезд, по углам 4 Евангелиста и на оборотной стороне на медной обложке — Покрова Пресв. Богородицы, Московской печати 1862 года.

Евангелие в листе, на бумаге, обложено бархатом фиолетового цвета, на ножках, с двумя застежками, с медными изображениями на лицевой стороне Воскресения Христова в середине, и 4-х евангел. по углам и на оборотной стороне креста с круглым сиянием, Почаевской печати 1780 года.

Два Евангелия, in 4-vo, на бумаге, обложены бархатом малинового цвета, с двумя застежками, с изображениями из меди на лицевой стороне Воскресения Христа Спасителя посредине и 4-х евангел. по углам, а на обороте — крест с сиянием, Московской печати 1861 года.

Евангелие in 4-vo, на бумаге, обложено бархатом малинового цвета, с двумя застежками, с финифтяными изображениями на углах 4-х евангел., Московской печати 1844 года.

При церк. имеется библиотека, состоящая из книг свящ. Писания, богослужебных, писаний Свв. Отцов, а также книг догматического, канонического, полемического, собеседовательного и нравоучительного содержания.

Копии метрич. книг хранятся с 1802 г., а исповедные ведомости за 1796–1800 г., 1801–1809, 1813–1850 и с 1851 г. по настоящее время. Брачные обыски с 1824 г. Клировые ведомости имеются за 1814, 1816, 1817, 1819–1822, 1825, 1827, 1828, 1830–1841, 1842–1845, 1846 1869, 1873 и с 1875 г. по настоящее время. Церковная летопись заведена с 20 января 1893 г. (за №14).

Проводы (поминовение усопших) — в Фомину неделю.

Земли при церк.: усадеб. 1 дес. 2045 саж., под церк. погостом 304 саж., пахотн. 21 дес. 309 саж., сенок. — луговой 5 дес., 1275 саж., сенок. под лесом 13 дес. 2095 саж., — всего 42 дес. 1228 саж. Земля черноземная, разбросана участками и находится недалеко от церк. в 1½ и 1¼ вер., от нее. Лес церк. — цел. В 1886 г. земля эта отмежевана, обозначена межевыми знаками и снята на план частным землемером Прандецким. Копия плана, с межевым актом, за подписью миров. посредника 1 участка Старок. уез. Бибикова, благочинного протоиерея Никанора Карашевича, членов причта, волостного старшины, сельского старосты и понятых от крестьян, хранится в церк. архиве. Там же хранятся еще земельные док. — копии эрекций от 1731 г. и 1784 г. и отдаточный лист от 1838 г., а также подлинный проект от 20 марта 1852 г. об обеспечении православного духовенства, подписанный еп. Острожским Иереем, Волынским губернатором



Вулиця старого Старокостянтинова. Фото кінця XIX ст.

ген.-майором кн. Васильчиковым и др. Причт: свящ. 300 руб. и псаломщ. 50 руб. Причт. дома и хозпостройки, по правилам 11 апр. 1872 г. неустроены и не сданы. Существовавшая раньше пономарская должность упразднена.

Приходских кладбищ два, — оба вдали от церк.: одно давнее на горе, за прудом, а другое — на северной окраине села. Последнее в расстоянии 150 саж. от церк., основано около 1866 г., ограждено валом и имеет в длину 50 саж., а в ширину 25 саж.; кресты разных возрастов людей отличаются величиною, для взрослых ставят и кресты большего размера, а для молодежи — кресты малые, те и другие — из дубового дерева, всегда крашеные.

Церк.-прих. школа устроена на средства прих. и открыта в 1888 году, — содержится на ежегодно отпускаемые крестьянами 150 руб. Учеников в школе в 1893 г. было 11 чел. Курс учения 3 года. Учителем состоит местный псаломщик.

В приходе дворов 108, прихож. 850 д. об. п.; римо.-катол. 18 д. об. и., евр. 47 д. об. п.

Избы крестьянские построены из дубового дерева, на столбах, обмазаны глиною; выходом всегда обращены во двор, хотя в каждом доме есть и другой выход, противоположный первому и обращенный у одних в сад, а у других — на огород и никогда на улицу. Иконы в хатах встречаются большею частью стиля православного, с изображ. Христа Спасителя, Богоматери, Святителя Николая, Св. Георгия Победонца, Св. Архистратига Михаила, Св. Великомуч. Варвары, Св. Параскевы и др. и притом в таком количестве, что ими во многих хатах увешиваются две стены на пространстве 3–4 аршина на одной и другой. Что касается одежды и обуви крестьян, то — летом мужчины носят кожаные лапти и соломенные шляпы своего производства, а зимою — теплые, покупные шапки, и во всякое время года мужчины и женщины сапоги, кафтаны домашней работы, суконные свитки и тулупы своей работы и покупные полушубки. Молодые женщины и девицы любят наряжаться в сапоги с высокими каблуками и надевать на себя побольше красных уборов, причем первые, в большинстве случаев, повязывают голову красными платками, а последние обязательно украшают голову красными цветами.

Мельниц в приходе 3: одна водяная, принадлежащая помещику и арендуемая евреем, и две ветряные, составляющие собственность евреев. Имеются помещичьи казармы, где квартируют зимою два батальона 45 пехотного Азовского полка.

Священнослужителями при церк. села Волицы-Керекешинской состояли: 1) священник Григорий Гобчанский 1773–1783 г.; 2) свящ. Андрей Кульчицкий в 1784 г.; 3) свящ. Григорий Полянович 1785 г.–1811 г.; 4) свящ. Флор Островский 1812–1848 г.; 5) сын о. Флора, свящ. Феодосий Островский 1848–1869 г.; 6) свящ. Ферапонт Жолткевич 1863–1876 г. и 7) свящ. Максим Матвеевич Немоловский, урож. с. Новополя Житом. уез., сын диакона Матфее Ивановича Немоловского, студент Волын. дух.

Семинарии (вып. 1873 г.), с 1873 г., 1 сент. по 1 январ. 1874 г. был надзирателем Житомир. дух. училища, с 1 сент. 1874 г. по 1 ноября 1875 г. состоял учителем Староконст. Народн. училища, 8 февраля 1876 г. рукоп. во свящ. к этому приходу. Ныне служит. Псаломщиками были: 1) Николай Игнатьевич Малеванский с 30 апр. 1847 г. по июнь 1892 г.; 2) Георгий Иоанникиевич Бучинский с 14 июня 1892 г. по апрель 1894 г. и 3) Иван Терлецкий с апреля 1894 г. по настоящее время.

ВОРОНКОВЦЫ с., при р. Случи, волости Староконстантиновской, от Житомира 133 вер., от Староконст. — ближ. почт. ст. 7 вер., ближ. жел.-дор. ст. Проскурова 30 вер., ближ. прих.: м. Кузьмина 3 вер., с. Мотрунок 7 вер., с. Пашковец 8 вер. и с. Красноселки 15 вер.

Село Воронковцы некогда (в XVI в.) входило в состав имений князей Острожских. кн. Константин Иванов. Острожский получил это село в дар от короля польского Сигизмунда I, а до того времени оно было королевским имением и принадлежало к Красиловскому замку. В описи Кременецкого замка от 1545 года читаем: «вот села, кои. его милость Господар король старший (Сигизмунд I) рачил был поотдавати небожику князю Константину (Ивановичу, † 1533 г.). Найпервей села замку Кременецкого. (всего девять), а затем села бояр Кузьминских, которые ку замку Красиловскому прислухали: Сквородки, Семеринки, Самчинцы, Еремевцы, Дашковцы, Котюжинцы, Зозулинки, Майковцы, Стебловцы, Чухилевцы, Клетня, Мунчинцы, Малинницы, Дубище, Прохня, Кульчин, Кнуты, Мулеевцы, Кульчаевцы, Блашевцы, Лецки, Погорела, Прилипка, Вронковцы (наше село Воронковцы), Липковцы, Зенковцы, Гнидиче, Триавицы, Свннйев, Остринцы, Нестарова, Ланевцы, Тернявка; число этих боярских сел 33, а всех бояр 4: Федько, Грицко, Пузыркович и Годорачичи».

Князь Константи Конст. Острожский даровал Св.-Георгиевской церк. г. Староконст. два права — одно, писанное в Константинове 4 августа 1574 года, на пользование полями и на взятие мерки каждую пятицу в мельнице с. Воронковец, а другое, писанное в г. Звягле в августа 1575 года, и назначавшее к этой церк. прихож. крестьян сел — Воронковец, Пшковец и Вербородинец. Когда Св.-Георгиевская Староконстантиновская церковь около 1593 г. сгорела, то в 1593 г., 16 марта, по праву, писанному Кн. Конст. Кон. Острожским в г. Дубне, с. Воронковцы приписано к церк. Воскресенской того же города, ныне несуществующей.

Таким образом, 300 лет тому назад Воронковцы были приписным приходом, но когда именно они стали самостоятельным, с точностью определить невозможно. Из самого древнего документа, имеющегося при церк., — презенты, данной кн. Янушем Сангушко в 1733 г. священнику Яну Войтовичу, видно, что в эту пору не было в Воронковцах ни церк., ни фундуш при ней, и потому в 1734 г. тем же князем приказано правителю г. Староконст. отвести в селе плац для постройки церк., дома и хозяйственных построек, а также огород и пахотную и сенокосную землю. И действительно, в 1734 г. в Воронковцах была построена дерев. церковь на нынешнем церк. погосте, рядом с существующей ныне каменной церковью, и простояла до 1800 года. Можно полагать, поэтому, что до 1733 г. Воронковцы не имели своего самостоятельного священника и не составляли отдельного прихода, но выражение эрекции 1734 года, что количество земельных угодий Воронковецкому священнику назначается «сообразно с давними эрекциями», заставляет предполагать, что в Воронковцах и раньше была церковь и при ней священник, если она владела уже фундушем. Это подтверждает и народное предание. Оно говорит, что в давние времена церковь эта стояла за рекой на холме, носящем теперь название «замчиска», и что она будто вошла в землю. Во время таяния снега, весной, и в дождливое время, холм, где, по преданию, стояла церковь, обваливается и вместе с землей часто выпадают кости человеческие. Говорят, что при одном обвале

видны были гробы, выкрашенные в красный цвет. След., на этом месте было кладб., а в прежнее время кладбища, обыкновенно, устраивались при приход. церквях — на погостах. В 1839 г., по словам быв. приход. свящ. о. Варфоломея Корженевского, на этом месте виден был еще каменный крест, теперь несуществующий. Впрочем — сохранившийся на юж. стороне этого холма земляной вал и название «замчище» дают право предполагать, что на этом месте находилось какое-нибудь укреп. (замок). Близ села находятся две «могилки» — курганы, с которыми не связано никаких преданий.

По известной Кольбушовской транзакции 7 декабря 1753 года, село это, в числе многих сел, вместе с м.Кузьмином досталось от кн. Януша-Александра Сангушко, последнего Острожского ордinata († 13 сент. 1776 г.), Карлу Шидловскому, мечнику Смоленскому.

От Шидловских с. Воронковцы, переходя из рук в руки, досталось наконец дворянам Дорожинским. В настоящее время им владеет Фаддей Карлович Дорожинский.

В селе именуются вальцовая крупчатка и три простых водяных мельницы.

Приход 7 кл. Церковь во имя Св. Архистр. Михаила. Постр. в 1791 году на средства прих. Каменная. При ней камен. колокольня, постр. в 1873–76 гг. на средства церк. и прих., обнесена каменной оградой, покрытой железом. В 1891 г. устроен новый иконос. Копии метр. книг хранятся с 1771 г., а испов. ведом. с 1813 г. Опись церк. имущества сост. в 1890 г. Проводы — в Светлую субботу. Земли: усадеб. с церк. погостом 1 дес. 1670 саж., пахотн. в 1 см. 9 дес. 617 саж., во 2 см. 11 дес. 113 саж. и в 3 см. 9 дес. 2345 саж., сенок. при 1 см. над р. Случью 1581 саж. и в урочище «Пологах» 10 дес. 1308 саж. (сей последний сенокос ныне обращен к пахотное поле) и неудобной под дорогою в г. Староконст. 1200 саж., — всего 43 дес. 1635 саж. На эту землю имеются: эрекция кн. Януша Сангушко от 1734 г. и два плана от 1737 г. и от 1860 г. Причт пользуется землей покойно. Причт: свящ. 300 руб. и псалом. 50 руб. Для свящ. дом каменный, прочный, построен в 1887 г., хозяйстройкой требуют починки. Для псаломщ. дом и хозяйстройкой построены в 1885 г. Церк.-прих. школа суц. с 1887 г.; помещается в обществ. доме; учителем состоит запасн. писарь Кондрат Алексеевич Мартынюк с жалов. в 36 руб. в год от прихожан. Дворов 101, прихож. 816 д. об. п.; римо.-катол. 5 д. об. п.; евр. 4 д. об. п. священ. при церк. сего села состояли: 1) униат Ян Войтович с 1733 г. по 1734 г., далее до 1771 г. метрич. записей нет; 2) Иоанн Теодорович в 1771 г., затем записи опять прекращаются до 1774 г.; 3) Феодор Феодорович Снигуровский с 1774 г. по 1812 г., он присоединился из уни к православию; в 1812 г. прих. наблюдали свящ. Феодосий Прокопович из с. Верхняк и Симеон Ковалевский из с. Вербородинец; 4) Георгий Данилович Калабановский с 1813 г. по 1833 г.; 5) Иаков Якимович Яржемский с 1834 г. по 1838 г.; 6) Варфоломей Николаевич Корженевский с 1839 г. и 1884 г. и 7) свящ. Роман Варфоломеевич Корженевский с 16 июля 1884 г. по настоящее время (1895 г.) служит. Псаломщ. Варфоломей Ильич Боярский (с 1877 г., а на службе с 1833 г.). В местной церк. библиотеке хранится служебное «Евангелион, сиречь благовестие богодухновенных евангел., тщанием и иждивением братства Львовского: ставропигион, храма Успения Пр. Богородицы изда-ся во Львове, в лето от создания мира 7229, а от Рож. Хр. 1721».

ВЫСШАЯ ПОГОРЕЛА с., при р. Икве, волости Сквородецкой, от ближ. прих.: с. Низшей Погорелой 2 вер., с. Сквородок 5 вер. и с. Мотрунок 4 вер. Церковь во имя Св. Архистратига Михаила. Когда и кем построена, неизвестно. Деревянная, крыта жостью, на камен. фунда., с такой же колокольней. Утварью посредственна. Копии метрич. книг хранятся с 1768 г., а испов. ведом. с 1843 г. Опись церк. имущества имеется от 1806 г. и 1882 г. Земли: усадеб. и огород. 3 дес., пахотн. 27 дес., сенок. под дубов. лесом 8 дес.; так значится в презенте кн. Ивана-Адама Святополк-Чет-

вертинского, от 5 февраля 1782 г. данной и учиненной в Старо-костантин. поветовом суде 8 февраля 1808 г. Но по поверке ее в 1849 году вольнонаемным землемером Катынским оказалось: усадеб. 2 дес. 173 саж., церк. погоста 220 саж. пахот. 25 дес. 1439 саж., сенокос. 6 дес. 1148 саж. и неудобной под дорогами 14 саж. Причт владеет землею спокойно. На церк. земле имеются дом и хозяйственные строения, составляющие собственность местн. псаломщ. Илии Бычковского, как доставшиеся от тестя его псаломщика Алексея Николаевич. Доброгорского, которому достались от отца его бывш. местного свящ. Николая Доброгорского. Школа грамотности сущ. с 1876 г.; учителем состоит крестьянин Карп Сулымюк; учеников в 1890 году было 21 муж. п. Дворов 66, прихож. 533 д. об. п. Церковь эта с 1831 г. приписана к приходу с. Низшей Погорелой в 2 вер., а до 1831 г., в бытность ее самостоятельную приходскую, священ. при ней состояли: 1) Антоний Гуранда с 1740 г. по 1777 г.; 2) Николай Радкевич с 1777 г. по 1806 г. и 3) Николай Доброгорский с 1806 г. по 1831 год.

ГРЕБЕНИНКА с., волости Староконстантиновской, расположено на ровной безлесной местности. За селом, возле помещичьего дома есть небольшой пруд, при котором имеется мельница на три камня. Грунтовые дороги ровны и удобны. От Староконст. оно в 3 вер.

По времени происхождения село это очень древне. Его ист. судьба однородна с судьбою с. Кольщице, ставшего с 1561 г. городом Константиновым. До 1505 года оно входило в состав королевских, столовых имений и именовалось селищем Гребенином. В 1505 году король польский и великий кн. Литовский Александра пожаловал это селище вместе с сс. Сахновцами и Кольщиццами, землянину Волынскому Ивану (Ивашке) Лабунскому. В 1505 году 6 марта этот король дал предписание Кременецкому наместнику, пану Юрию Монттововичу, чтобы он совершил ввод Ивашки Лабунского во владение имениями — «пустыми селищами Гребенином, Сахновцами и Кольщиццами, кои он, король, пожаловал Лабунскому, «з ласки своей, за его верную службу, на вечные времена — с дубровами, речками, прудами, бобровыми гонами и со всем тем, что издревле принадлежало им». Отсюда видно, что селища эти были пустыми, т. е., незаселенные. Вероятно, к этому именно времени (началу 16 века) следует отнести и начало их основания. Следов., село Гребенинка возникло в самом начале 16 века.

В 1547 году 26 октября сыновья Ивашки Лабунского — Богухвал и Василий поделились имениями отца, причем Василий получил «Кольщицци, Сахновци, Скалинци», а Богухвалу достались — Городище (ныне село Заслав, у.) Гребенин (Гребенинка) и Лотовка. Вскоре последние три села, в том числе и с. Гребенин, перешли к Василию Лабунскому.

В 1560 году 29 июня этот Василий Лабунский, «пришедши в великий упадок, к тому будучи потребным пенезей (т. е., нуждаясь в деньгах) на службу, господарскую и на потребности своего заставил (заложил) половину имения своего вотчинного — Кольщице, Сахновец и Гребенина князю Константину Конст. Острожскому за 2000 коп грошей литовских (= 6000 руб., считая 1 грош = 5 коп.) «не нарушиваючи ничим обычаю права посполитого, але вземши дозволение в виду, — з грунтом, людьми, платы, доходы и их повинностями, з ставы, з млыны, всякими пожитки».

Отсюда видно, что в 1560 году кн. Константин Константинович Острожский состоял «заставным» владельцем этих сел, в том числе и с. Гребенинки. В начале следующего 1561 года он становится владельцем — собственником их.

В конце XVI века село именуется Гребенцами. Под таким именем оно упоминается в 1593 году, когда входило в состав Константиновской волости кн. Константина Константиновича Острожского. В это время оно, вместе с г. Староконстантиновым и многими другими селами, к нему принадлежавшими, было ра-



Ян Хаєцький.

зорено и сожжено татарами, как это видно из донесения в Луцкий суд возных Волынского воеводства, Криштофа Щуки и Станислава Янковского, от 7 декабря 1601 года, осматривавших эти села и нашедших их опустевшими, без жителей.

Во владении князей Острожских село Гребенинка находилось до 1620 года, когда этот княжеский род, со смертью кн. Януша Константиновича, окончательно угас. В числе других Острожских ординационных имений, село это в 1620 году перешло к единственной, дочери кн. Януша, Евфросинии († 1628 г.), вышедшей замуж за кн. Александра Янушевича Заславского и внесшей все эти обширные имения в дом мужа.

Во владении князей Заславских село это находилось до 1673 года, когда, со смертью кн. Александра Владиславовича, внука кн. Евфросинии, этот княжеский род окончательно угас.

Единственная родная сестра умершего кн. Александра Владиславовича, княжна Теофилия—Людвика Владиславовна Заславская вышла замуж сначала за кн. Димитрия—Юрия Янушевича Вишневецкого, а после его смерти (1682 г.), за кн. Иосифа—Карла Любомирского, великого коронного маршалка († 1703 г.), и внесла в дом этого последнего мужа все обширнейшие имения князей Заславских и ординационных князей Острожских, в том числе и наше село Гребенинку.

Дочь Теофилии от этого кн. Любомирского, Анна—Мария, княжна Любомирская, вышла замуж за кн. Павла—Карла Сангушко и внесла в дом мужа все имения — Заславские и Острожские, в том числе и с. Гребенинку.

У этого кн. Сангушко от второй его жены, Анны—Марии кн. Любомирской, был единственный сын, кн. Януш—Александр Сангушко, унаследовавший после смерти матери все ее обширнейшие имения, в том числе и с. Гребенинку.

Не имея детей, кн. Януш—Александр Сангушко, во избежание споров, какие могли возникнуть после его смерти между многочисленными его родственниками, решил заблаговремен-

но раздарить свои имения, сохранив за собою право пожизненного пользования ими.

В виду этого, в 1753 году 7 декабря, в Кольбушове (уездн. город в Галиции) совершил известную транзакцию или иначе — переводный или передаточный акт; по которому все многочисленные имения Острожской ординации он раздарил разным лицам, в том числе и многим своим родственникам, и даже своим родным братьям, родившимся от Варвары Дуниной (Иосифу, Иерониму и Янушу).

На основании этого дарственного акта село Гребенинка досталось мечнику Смоленскому, Карлу Шидловскому, вместе с городом Кузминым, деревнями — Городцом и Скваржином и селами — Воронковцами, Михайловцами, Лободинцами, Каламаринскою, Голюнками, Молчаками, Мотрунаками, Сциборовскою, Саморинками, Пеньками и Колками—Великими и Малыми.

После смерти кн. Януша—Александра Сангушко (†13 сентября 1776 г.), Карл Шидловский и вступил во владение этими именьями, в том числе и с. Гребенинкой.

От дворян Шидловских село это в конце прошлого перешло во владение дворян Каминских.

Каминские владели этим селом до второй половины текущего столетия. Последний из Каминских, владельцев этого села, вел разгульную жизнь и впал к долги. Посему имение его, село Гребенинка было назначено к продаже с публичного аукциона и его купил в конце 1850 годов, надворный Советник, б. Казначей г. Староконстантинова, Павел Львович Хоменко в Киеве, на контрактной ярмарке, за 36 тысяч рублей.

В 1891 году 5 ноября Павел Хоменко умер, и село Гребенинка перешло к сыну его Ильи Павловичу Хоменко, который владеет им и в настоящее время (1894 г.).

В с. Гребенинке — церковь во имя Св. пророка Илии. Деревянная. Построена в 1878 году на средства местного помещика Павла Хоменко и прих., при содействии прих. священника Стефана Качковского, на место старой деревянной Свято—Димитриевской церк. (при коей была отдельная дерев. колокольня). Так как эта Св.—Димитриевская церковь совершенно обветшала, то она была снесена и на месте ее была поставлена купленная в 1877 году прихож. (на их средства — 750 руб.) в м. Полонном Новоград—Волин. уезд. Св.—Георгиевская церковь, постр. из прочного дубового дерева, но предназначенная тамошними прихож. к сносу. Вместе с Георгиевскою церковь в счет вышеозначенной суммы была куплена тогда и ее колокольня без колоколов, но с иконос. (с 5 иконами) бывшей Крестовоздвиженской Полонской церк. Остальной материал (дерево и камень) на церковь приобрел на свои средства помещик П. Л. Хоменко. В 1878 г. 20 июля новая церковь была освящена во имя Св. прор. Ильи местным благочинным протоиереем градского Собора Никанором Карашевичем.

Церковь стоит среди села, в один этаж, с двумя главами, имея в высоту от земли 8 арш., в ширину 10 арш и длину 13 арш. Внутренний размер храма: в длину от горнего места до выходной двери 12 арш., в ширину 9 арш., в высоту под куполом по середине храма 11 арш., а по сторонам 7½ арш. Кровля церковная дуговая. Дерев. колокольня в непосредственном соединении с церковью; глав. две, — одна на церк., а другая на колокольне. Кресты на главах, — железные, золоченые. Окон в церк. по 4 на каждой стороне. Двое дверей, — одни на паперть, а другие в самую церковь, но вход один.

На колокольне 5 колоколов, из коих самый большой куплен в Москве П. Л. Хоменко за 500 руб., весом в 20 пуд. 28 фунт., второй в 3 пуд. 20 фун., третий в 1 пуд. 20 фун. а два малые по 36 фун. каждый.

Вокруг церк. ограда — с фронта досчатая, а по сторонам — частокольная. На церк. погост два входа, — главный с фронта, а другой — со школьного здания, которое примыкает к погосту с востока.

Внутри церковь крестообразна, с притвором или трапезою. Алтарь отделяется от средней части храма иконос., боковых

приделов нет. Стены храма покрашены ярко—зеленою масляною краскою. Пол сосновый, солея приподнята на ¼ арш. Пол в алтаре, начиная с солен, покрашен масляною краскою под орех.

Св. Престол дерев., квадратный в 1½ арш. Св. Антиминс шелковый атласный малинового цвета, священнодействован 19 сент. 1875 г. Волин. архиеп. Агафангелом. Горнее место занято дерев. иконос. с дерев. колон. по середине коих, в золоченых рамах, изображена Пресв. Троица. Этот иконос. раньше (до 1877 г) принадлежал Полонской Крестовоздвиженской церк. Жертвенник поставлен слева, на открытом месте.

Дерев. иконос. в четыре яруса, с колоннами. В нижнем тут настенные иконы Спасителя и Богоматери, храмовая Св. Пр. Илии и Свят. Николая Чудотворца, — все четыре прекрасно написаны учителем Ровен. гимназии г. Сварчевским за 60 руб. Во втором ярусе — иконы 12 господских праздников. В третьем ярусе иконы 12 апостолов по 6 ликов на каждой, по середине — образ Великого Архиерея Иисуса Христа. В самом верхнем, четвертом, ярусе — лики Свв. Пророков — по одному в овальных рамах. В самом веру иконос. увенчан Св. крестом с рельефным изображ. Распятия Христа Спасителя. Царские врата плоские, клетчатые — в золоченых цветках, — с изображениями 4 евангел. На юж. — сев. дверях изображены ангелы.

Под церковь, с правой стороны, устроен склеп—усыпальница, где погребены благотворитель храма Павел Хоменко и его двое детей. Младший сын его Илья Павлович Хоменко, нынешний владельц села, устроил перед клиросом, с боковой стороны, небольшой иконос. — с изображ. вверху — Св. Архистратига Михаила в овальных золоченых рамах, а ниже помещен большой образ преподоб. Павла, имя коего носил его покойный родитель.

Местный помещик Илья Павлович Хоменко (он же церков. староста), в 1893 г. 14 сентября, будучи в Почаеве для посещения местной святыни, купил там ручной напрестольный крест с финифтяными изображениями Распятого Христа Спасителя (стоимостью в 9 руб.) и пожертвовал его в Гребенинскую церковь. В том же 1893 г. местный крестьянин Феодосий Куцюк, одержимый хронической болезнью, путешествовал в Киев и купил там для Гребенинской церк. стоячий крест (в 9 руб.).

Имеется евангелие Московск. печати, в медных досках, с вычерканными изображениями евангел., куплено в Киеве в 1892 г. за 16 руб. священ. о. Ипполитом Левитским.

Церковная библиотека состоит из нескольких книг историко—нравоучительного содержания. Метрич. книги хранятся с 1803 г.; опись церк. имущества имеется от 1884 года.

Приход. кладб. старое увеличено в 1892 г. прибавкою ¼ десятины из крестьянской усадьбы и занимает ныне пространство в ¾ дес., окопано рвом и находится в стороне села.

Проводы (поминовение усопших) — в Фомину неделю.

Земли при церк.: усадеб. ½ дес., пахотн. в 3 см. 13½ дес., сенокос с дубовым лесом 9 дес.; последняя сенокосная земля находится в Заслав. уезд. при с. Пеньках, в 18 вер. от с. Пашковец. На всю эту землю имеется эрекция, данная 9 июня 1786 г. помещ. Станиславом Рудницким и подлинником хранящаяся в Вол. дух. консистории; копии с нее при церк. нет. В 1893 г. 21 июля, по просьбе местного священника Ил. Левитского, невыгодные для причта церков. земли заменены местн. помещ. Ильею Хоменко в двух см. на более удобные и находящиеся вблизи причтовой квартиры, с прибавкою в каждой см. по 3 дес., для записи в церк. диптих на вечное поминовение родителей И. Хоменки.

На церк. земле имеется дом с сараем для церк. сторожа, построенный прихож.

Церк.—прих. школа грамотности суц. с 1885 г. и помещается в церк. доме и содержится на средства прих.; учителями были разновременно — солдат Илья Гудым, крестьянин Андрей Попаюк, а ныне отставной унтер—офицер Кузьма Александров. Собчук — с жалованьем в 40 руб. в год от прихож. Учеников в 1893 г. было 18 д. муж. п.

Дворов в селе 63 $\frac{1}{2}$, прих. 488 д. об. п. Грамотных в селе 17 человек.

Местные крестьяне занимаются главным образом земледелием; земли у них всего 401 дес. 846 саж., удобной и 9 дес. 110 саж. неудобной; пастбища и леса у них вовсе нет. У помещика же И. П. Хоменки всего 309 дес., земли.

Пасек в селе нет. Некоторые крестьяне ходят на заработки в г. Староконст. В селе есть 5 домов кожевников, выделяющих овечьи шкуры.

До 1893 г. в селе не было даже колодца и все жители пользовались водою из пруда. В 1893 г., по настоянию местного священ. Ил. Левитского и при его пособии деревянным материалом, была устроена около церк. «криница», снабжающая водою почти все население села.

В 1882 г. 6 сентября в селе был большой пожар, истребивший до 22 домов. Тогда же сгорела на гумне под стогом 6 летняя девочка Иулиания, дочь крестьянина Ивана Попадюка. В 1892 г. 18 сентября пожар истребил 5 домов поселян.

Во времена унии (до 1794 г.), при Гребенинской церк. существовал особый причт, и самая церковь была самостоятельной, а с возвращением ее в православие в 1794 г. она стала приписною к прих. с. Пашковец (в 3 вер.).

ГУБИН с., при р. Случи, волости Кустовецкой. Церковь во имя Св. Архистратига Михаила. Построена в 1859 году. Дерев., с такою же колокольнею, крепка. Утварью не вполне достаточна. Копии метрич. книг хранятся с 1726 г., а испов. введом. с 1837 г. Опись церк. имущества имеется от 1885 г. Земли: усадеб. с огород. 1 дес. 172 саж. пахотн. 45 дес. 2049 саж., сенокос. 11 дес. 1684 саж.; лесу нет. На эту землю межевой книги нет, а есть план и эрекция, данная 14 мая 1768 г. кн. Каспером Любомирским и в подлиннике хранящаяся в Волын. духов. Консист., а копия с нее сгорела вместе с старою церковью. Причт владеет землею спокойно. На церк. усадьбе есть дерев. собс. дом местн. священ. о. Ник. Карвовского, а также есть особый церк. дом и для причетников. Церк.-прих. школа суц. с 1885 года, помещается в общ. доме, с содержанием от прих. в 110 руб., из коих учитель получает 70 руб. в год; учителем состоял раньше псаломщ. сын Петр Антон. Пляшковский, оконч. однокл. Бударажское нар. училище; а ныне заштат. псаломщик Никандр Григор. Гайденко; учеников в 1893 г. было 24 муж. п. и 4 жен. п. Дворов 116, прихож. 929 д. об. п. Церковь эта приписана к прих. с. Самчик в 3 вер.

Село Губин в самом начале XVI века принадлежало к Кременецкому королевскому замку, а затем королем Сигизмундом I было подарено князю Константину Иванов. Острожскому, как это видно из описи Кременецкого замка от 1545 года, где читаем: «вот села, отчисленные от замка Кременецкого отдачею его милостию господарем, королем старшим (Сигизмундом I), покойному князю Константину (Ивановичу Острожскому, † 1533 г.). Во первых села замка Кременецкаго: Кузьмин, Кобыля, Западинцы, Яворовцы, Черленевцы, Росоловцы, Чернятин, Голенки и Губин».

ГУБЧА с., при малом пруде, берущем начало из ключей, истекающих из трех долин, лежащих между полями; волости Грицевской, от Житомира 140 вер., от Заславля 30 вер., ближ. почт. ст. Староконстантинова 20 вер., ближ. жел.-дор. ст. Хролина 25 вер., ближ. приходов с. Зеленец 2 вер., с. Стецек 3 вер., с. Коськова 8 вер., м. Грицева 6 вер., с. Лашек 10 вер. и с. Антонин 30 вер. Прих. 6 кл. Церковь во имя Покрова Пресв. Богородицы. Построена в 1769 году, но кем — неизвестно. В 1846 г. поставлена на камен. фонд. и обшита новыми досками. Иконост. устроен в 1860 г.; в 1869 г. церковь покрыта жстью и покрашена. Утварью посредственна. Проводы — в Фомину неделю. Метрич. книги хранятся с 1770 г., а исповед. введом. с 1800 г. Опись церк. имущества имеется от 1806 г. Земли: усадеб. 1 дес. 2019 саж.,



Князь Костянтин Острозький.

пахотн. 37 дес. 2097 саж., сенок., часть коей под лесом — 12 дес. 1279 саж., под церков. погостом и кладб. 1472 саж., — всего 52 дес. 2087 саж. На эту землю имеются план от 1869 г., эрекция, данная 1 июля 1782 г. помещ. Мартином Грохольским, и визита от 6 июля 1788 г.; док. сии подлинниками хранятся в церк. ризнице. По качеству грунта, земля черноземна, плодородна и от церк. находится в расстоянии от $\frac{1}{4}$ вер. до 2 вер. Причт: владеет землею спокойно. Причт: священ. 300 руб. и псаломщ. 50 руб. Для священ. дом и хозпостройки хороши. Для псаломщ. дом и хозпостройки — новы. Церк.-прих. школа суц. с 1868 г., помещается в обществ. доме, с содержанием от прих. в 100 руб. в год; учителем состоит местный крестьянин Григорий Яценчук; учеников в 1890 г. было 32 муж. п. Владелец села — граф Грохольский. Деревня прих. Партинцы в 2 вер. Дворов 130, прихож. 1011 д. об. п.; римо.-катол. 15 д. об. п.; евр. 10 д. об. п. При церк. этого села священ. состояли: иерей Илия Сушковский с 1770 г. до 12 января 1782 г. 2) иерей Стефан Горецкий с 3 июня 1782 года по 1 сентября 1782 г.; 3) иерей Григорий Багриновский с 1 сентября 1782 г., по день смерти, сентября 1813 г.; 4) наблюд. свящ. с. Зеленец Василий Голсинский с сент. 1813 г. по 1815 г.; 5) приход. священ. Лев Радкевич с 1815 г. по март 1822 г. — день смерти; 6) наблюд. священ. с. Шкаравки Симеон Туржанский с 1822 г. по 1824 г.; 7) наблюд. свящ. с. Зеленец Василий Гожинский с 1824 г. по 1825 г.; 8) наблюд. свящ. Симеон Грипенков до июня 1825 г.; 9) приход. свящ. Роман Багриновский с июня 1825 г. по июнь 1842 г., — день смерти; 10) прих. свящ. Александр Багриновский с октября 1842 г. по 16 января 1844 года, — день смерти; 11) наблюд. свящ. с. Великой Шкаравки Григорий Горлецкий с января 1844 г. до октября 1844 г. приход. свящ. Николай Лотоцкий с 1844 г. по 1858 г.; приход. свящ. Петр Багриновский с 1858 г. по апрель 1861 г., когда перешел на другой приход; 14) прих. свящ. Эразм Загоровский с 1861 г. по 1873 г. июль, — дня смерти; 15) наблюд. свящ. с. Коськова Никанор Подвысоцкий до 1874 г. и 16) приход. свящ. Иоанн Александровича Каролинский с 27 октября 1873 г. ныне (1892 г.) служит (а на службе с 27 июня

1854 г.). Псаломщ. Мирон Матвеевич Гобчанский (с 1889 г., а на службе с 1853 года). В церковной ризнице хранится Евангелие Киевской печати, изд. 1712 года.

ДЕРКАЧИ с., при р. Икве в неизменной болотистой местности, волости Сквородецкой. Церковь во имя Св. Великомуч. Параскевы (праздн. 28 окт.). Построена в 1860 году на средства прих. Дерев., на камен. фундаменте, с такою же колокольнею; крестообразна, однокупольна, покрыта жостью и покрашена медвянкой. Утварью посредственна. Копии метрич. книг хранятся с 1775 г.; а испов. ведом. с 1823 г. Проводы — в Фомину неделю. Опись церк. имущества имеется от 1885 г. Земли: усад. с огород. 864 саж., пахот. 20 дес. 207 саж. и сенок. 6 дес. 1618 саж.; на эту землю план и межевая книга есть. Земля — черноземна. От церк. земля в 2–4 вер. Для просфорни есть небольшой ветхий домик, построенный прихож. Дворов 88 $\frac{1}{4}$, прихож. 701 д. об. п. Церковь эта приписана к прих. с. Самонец в 4 вер. В селе есть большой, поросший камышом пруд.

ДРАЧИ с., при двух небольших прудах, волости Бутовецкой, от Житомира 180 вер., от Заславля 28 вер., ближ. почт. ст. Староконст. 20 вер., ближ. жел.-дор. ст. Шепетовки 35 вер., ближ. прих.: с. Лашек 5 вер., с. Великой–Медведовки 3 вер., с. Великих–Пузырков 3 вер., с. Лавриновец 3 вер. Прих. 6 кл. Церковь во имя Св. Василия Великого. Построена в 1766 году, но кем — неизвестно. Дерев., на кам. фундам., довольно прочна и вместительна. В 1872 г. перестроена, причем сделан новый купол; в 1884 г. крыша покрашена масляною краскою; в 1886 г. устроен новый иконостас и вся церковь внутри покрашена. При ней очень ветхая колокольня. Утварью церковь не вполне достаточна. Копии метрич. книг хранятся с 1766 года, а испов. ведом. с 1853 года. Проводы — в субботу Фоминой недели. Земли: усад. и под церк. погостом 1 дес. 1200 саж., пахот. в 3 см. 27 дес. 1035 саж. и сенокос. 8 дес. 677 саж., всего 37 дес. 505 саж. Земля — черноземная и от церк. находится в 3 вер. и меньше. На эту землю имеются план и отдаточный лист Поземельной Комиссии от 22 сентября 1822 г., подлинником хранящийся в арх. Волын. дух. консистории. Копия плана, хранившаяся при церк., вручена частному землемеру Гебультовскому в 1852 г. для составления нового плана, но и до настоящего времени она не возвращена, а нового плана нет. Копия же отдаточного листа хранится при церк. Кроме того, к усадеб. земле дорезана часть, но в каком именно количестве — неизвестно. Причт владеет землею спокойно. Кроме того — в кругу полей крестьян д. Пеньков есть около 8–10 десятин леса, который, по уверению старожилов, некогда принадлежал к фундушу Драчевской церк., но в старинных актах, найденных при Сульжинской церк. (с. Сульжин было имение того же помещика, что и д. Пеньки), против означенной земли сделана пометка: «odebrano do Grobenenki» и этой землей в настоящее время пользуется причт Пашковецкой церк. Староконст. уезда. Об этой земле было заведено дело свящ. Бурча–Абрамовичем, но Волын. дух. Консисторией оставлено, по давности, без последствий. Причт: свящ. 300 руб. и псалом. 50 руб. Для свящ. дерев. дом построен в 1884 г., из хозяйственных — одни — амбар, сарай для скота и экипажный сарай ветхи и требуют исправления, а другие — конюшня с сараем для сена, ледник и погреб — прочны и хороши; гумно разрушено ураганом 20 июня 1890 г. Для псалом. дом о 2 комнатах с кухнею, кладовою, амбаром, а также гумно, сарай для скота и конюшня — прочны, но требуют новой крыши. Однокл. церк.–прих. школа сущ. с 1853 г., помещается с 1870 г. в обществен. доме, с содержанием от прих. в 100 руб. 2 коп., причем отопление и ремонт происходит натурою; учительницей состоит свящ. дочь Александра Иоилевна Должанская, окончившая Острожское Блудовское училище; учеников в 1890 году 38 муж. п. и 12 жен. п. Владелец села Фаддей Фаддеевич де–Мезер. На двух прудах имеются две водяных мельницы; кроме того есть еще две ветряных мельницы. Деревни прихода: Пеньки в 4 вер. и

Болкуны в $\frac{1}{2}$ вер. Последняя деревня вошла в состав сего прихода от прихода с. Вел.–Медведовки, по Указу Волын. дух. Конс., от 1887 г. Дворов 111 $\frac{1}{2}$, Домов 250, прихож. 1403 д. об. п.; римо.–католик. 170 д. об. п.; протестантов 2 жен. п.; евр. 20 д. об. п. При Драчевской церк. священ. состояли: 1) свящ. Стефан Островский с 1760 г. по день смерти 24 февраля 1792 г., умер 62 лет и погребен Белокриницким протоиереем Иоанном Таборовским, в последние два года жизни он, по болезни, не мог исполнять треб, а потому за него исполняли их — парох Зеленецкий Ионн Захшинский (в 10 вер. от с. Драчей), парох Лавриновецкий Василий Васкевич (в 4 вер. от с. Драчей) и Андрей Островский (сын о. Стефана, родился 19 августа 1760 г.); после смерти о. Стефана, с 24 февр. 1792 г. по 24 июля того же года прих. наблюдали — парох Лисинецкий — Иоанн Кущинский (с. Лисинцы приписаны ныне к Лашковскому приходу) и конюиктор (коадьютор?) Мазепинецкий Василий Островский; 2) парох Григорий Гаврилович Лебединский с 24 июля 1792 г. по 21 ноября 1803 г.; затем с ноября 1803 г. по сентябрь 1806 г. прих. наблюдали — парох Лисинецкий Иоанн Кущинский, парох Пузырецкий — Иосиф Дачковский и парох Велико–Медведовский Иоанн, Палуховский; 3) свящ. Симеон Феодорович, Гриненко быв. диакон г. Заславля и член Заслав. дух. Правления, служил с сентября 1806 г. по 1824 г.; 4) зять о. Гриненко., свящ. Степан Иванов. Сеницкий, из оконч. Волын. Дух. Семинарию, с 1824 г. по сентябрь 1835 г., затем с 1835 г. по 1837 г. прих. наблюдал опять Симеон Гриненко (Рассказывают, что однажды о. Симеон Гриненко заснул летаргическим сном и был сочтен за умершего. Уже начался обряд погребения. Но во время отпевания он вдруг, к испугу всех окружающих, сорвался с катафалка и во гневе ударил крестом по лицу священника, первенствующего при отпевании); 5) прих. свящ. Иоанн Иосифович Игнатович с 1837 г. по 3 марта 1884 г., затем с 3 марта по 1 июля 1884 г. прих. наблюдал свящ. с. Вел.–Медведовки Наркисс Шостацкий; 6) свящ. Николай Михайлович Бурчат–Абрамович с 1 июля 1884 г. по 17 июня 1889 г., когда был переведен в с. Гульчу Острож. уезд.; 7) свящ. Гервасий Львович Глинский с 17 июня по 13 августа 1889 г. 8) тот же свящ. Николай Михайлович Бурчат–Абрамович с 13 авг. 1889 г. по настоящее время (1892 г.) служит. Псаломщик Феодор Павлович Маркевич (с 1890 г. 17 июня). К этому прих. приписана кладб. церковь в д. Пеньках в 4 вер.

Село Драчи, под именем с. Драчи Сульжинской волости, как имение кн. Януша Острожского, каштеляна Краковского, упоминается в акте от 7 декабря 1601 года, — в донесении возных Волынского воеводства Криштофа Щуки и Станислава Янковского Луцкому гродскому суду об осмотре ими сел и местечек Луцкого повета, опустошенных и сожженных татарами в 1589 г.; в числе этих сел упоминается и с. Драча.

В арх. церк. с. Драчей имеются след. старопечатные книги: 1) Трифологион, сиясть словопитание, за державы ею милости великого короля Станислава Августа. Благословением его Преосвящ. Кир Киприана Стецкаго, екарха всея Руси, Луцкого и Острож. епископа. Тщанием же и иждивением монахов чина Св. Василия Вел. во Св. Чудотв. Почаевской Лавре издан от Р. Хр. 1777 року; 2) Триодион, сиясть трипеснец Св. Четырдесятницы, благословением Преосв. Господина Кир Феодосия Лубиенцакого–Руднецакого, — екарха Митрополии Киевские и всея Руси, Епископа Луцк. и Остр. Тщанием и иждивением иноков Св. общежительные обители Почаевские чина Св. Василия Вел. в лет от Р. Хр. 1744 г. (имеется надпись чернилами: «куплен 1766 г. Во имя Отца и Сына и Св. Духа — Сію книгу коштом своим купіх раб Б. Иоань Старши обиватель Драчевски, за zlt. polskich 36 do surkwy Draczewskij 3) Евхологион, сиясть требник, за благословением боголюбивых енископов православных и за привилегиями наянейших королев польских. Тщанием же и иждивением Братства Ставропигии при церк. храма и Прибл. Марии Девы Бог. Уснения ее, в богоспасаемом граде Львове в лето Бытия Міру 7227, а от Р. Хр. 1719 Мца октября 18 дня на Св. Ап. Еван. Луки; 4) рукописный оиход с виньетками.

Храмовой праздник Драчевской церк. — 1 января, день памяти Св. Василия Великого, но народ почему то празднует не 1 января, а 26 октября — день памяти Св. Великом. Димитрия. К народным обычаям здесь, как и в других селах этой местности, должно отнести обычай молодежи в первые 2—3 дня Св. Пасхи собираться на церков. погост и петь особые песни, как напр., «Зельмана» (начинается так: «На дзень добрий Зельман, на дзень добрий його брат, на дзень добрий Зельманова и панова родина. За чим прийшов Зельман, за чим прийшов пан»), или — «Іде, їде Зельмани, їде, їде, пан»), естественно относящихся к тому тяжелому для Волыни времени, когда церковь православная ляхами отдавалась в аренду жидам-корчмарям, — этому всегдашнему бичу нашего крестянства. Кроме «Зельмана», поют еще «Володаря», имеющего значение, как обычай старины глубокой. Во время пения этой песни молодые девушки и пожилые женщины берутся за руки и образуют правильный круг, сопровождаемый медленными плавными движениями. В праздн. Рождества Христова поются особые «Колядки», часто искаженные и утратившие свой первоначальный типичный характер. Обыкновенно для этого «обираются молодые пары и ходят по порядку по хатам «колядовать». «Только с 1885 г., но настоянию местного священника о. Ник. Бурчак —Абрамовича. эти почти лишенные смысла колядки были заменены другими — осмысленными, которым были научены грамотные парни по «Богогласнику», изд. Холмским Богородичным Братством, причем пение сих коляд (по Богогласнику) обыкновенно предшествует тропарь празднику. Парни «за коляду» получают подачку в роде 1 коп. или булки хлеб. и это составляет доход церк. Накануне же Нового Года обыкновенно малые дети ходят по хатам и «щедруют», за что получают подачку в свою пользу хлебом или пирогом. Заслуживают внимания также свадебные обрядовые обычаи. Так, на канун свадьбы в дом жениха и невесты собираются родные и после панихиды и поминовения умерших родных (по выходе священника) начинается приготовление и печение так наз. «коровая». Для сего выбираются 4 молодые женщины, известные своею счастливою супружескою жизнью, и с припевами готовят тесто для коровай. Предварительно же вносятся в хату снопы, составленный из различных хлебных колосьев, ставят его в красном углу, просят благословения у всех присутствующих и затем поют песню: «Благослови, Боже, Пречистая зможе (поможет) і отець и мати, и вся сім'я в хаті, своєму дитяті коровай розчиняти». Приготовление коровай сопровождается разными обрядами, напр., умовением рук и т. п. с подходящими сюда песнями и припевами, напр.: Отчиняй, Боже, криницю, бери матінку водицю» и т. п. При погребениях было обыкновение совершать вроде языческой тризны — на второй и третий день после похорон над могилою покойника, — но этот обычай уничтожен, по настоянию нынешнего местного священника Н. Абр. Еще заслуживает внимания обычай в рождественский сочельник — «просити батюшку и матінку на святую вечерю». Он состоит в том, что все лучшие хозяева прихода, особенно так назыв. братчики и сестрички, посылают своих детей в дом священника просить на святую вечерю, причем приносят 3 хлеба, кутью и рыбу. Не напоминает ли сей обычай волхвов, принесших родившемуся Спасителю дары.

ЖАБЧЕ с., расположено на возвышенной местности, при небольшом пруде, в сухое лето высыхающем; волости Бутовецкой; от Житомира 120 вер., от Заславя 45 вер., от ближ. жел.-дор. ст. Шепетовки 40 вер., от ближ. почт. ст. Староконст. 10 вер., от ближ. прих.: села Лашек 12 вер., с. Стецек 3 вер. и с. Капустина 3 вер. Прих. 5 кл. Церковь во имя Святыя Живоначальные Троицы. Построена 1726 г. на средства помещика Андрея Прилуцкого и прих. Дерев., на кам. фундам., с дерев. колокольнею. Утварью достаточна. Копии метрич. книг хранятся с 1749 года, а испов. ведом. 1837 года. Опись церков. имущества имеется от 1806 года. Проводы — в Фомину неделю, а в приписном селе



Церква Параскеви П'ятниці у с. Самчики.

Раштовке — в Светлую субботу. Земли: усад. и огород. 3 дес., пахот. 32 дес., и сенокос. 16 дес. 1367 саж. На эту землю документов нет, кроме описи и проекта; план есть, но неправильный. Земля черноземная. Большая половина земли находится в расстоянии 1—2 вер., а часть в 6 вер. расстоянии от прихода. Причт. свящ. 300 руб. псалом. 50 руб. и просфор. 16 руб. Причт. дома и все хозпостройки прочны; для просфорни дома нет. Церк.—прих. школа существует с 1874 года, помещается в собственном доме с жалованьем учителю 70 руб.; учащихся 27 мальчиков. Владелец села Каетан Соколовский (римо.-катол.). Дворов 61, прихож. 572 д. об. п.; римо.-катол. 18 д. об. п.; евр. 16 д. об. п. Свящ. Никанор Феодосиевич Самойлович (с 24 апреля 1870 г., а на служб с 7 июля 1868 г.) и псалом. Феофил Захариевич Бычковский (с 1866 года). К этому прих. приписана церковь в с. Раштовке в 4 вер.

Село Жабче, под именем села Жобчи Константиновской волости Луцкого повета, как имение князя Константина Константиновича Острожского, воеводы Киевского, упоминается в акте от 7 декабря 1601 года, — в донесении возных Волынского воеводства Криштофа Щуки и Станислава Янковского Луцкому гродскому суду, об осмотре ими местечек и сел Луцкого повета, опустошенных и сожженных татарами в 1589 году; в числе этих сел значится и село Жабчи. При церк. с. Жабче священ. состояли: 1) иерей Симеон Жолобковский с 1749 г. по 1780 г., он так писал метрич. акты: «Аз иерей Симеон пресвитер церк. Жабечкой року 1749 мца июля дна окрестих и миром святым помазах. 2) свящ. Григорий Дунин-Борковский с 1780 г. по 1817 г., с 1810 г. протоиерей; 3) сын его свящ. Михаил Григорьев. Дунин-Борковский с 1817 г. по 1847 г.; 4) свящ. Бонифатий Тартевич с 1847 г. по 1870 г.; 5) свящ. Никанор Самойлович с 24 апреля 1870 г. ныне (1892 г.) служит.

В арх. сей церк. хранятся след. старопечатные книги: 1) Евангелие, Львовского издания 1722 г.; 2) Анфологон, Москов. изд. 1730 г. 3) Служебник, Почаев. изд. 1734 г.; 4) Триодь постная, Почаев. изд. 1744 г.; 5) Евангелие, Почаев. изд. 1771 г. и 6) Требник, Почаев. изд. 1771 г.

ЖЕРЕБКИ с., расположено на возвышенной местности, в 1/2 вер. от Меджибожского тракта; волости Сквородецкой, от Староконстантинова ближ. почт.-телегр. ст. 10 вер., ближ. жел.-дор. ст. Полонное 55 вер., ближ. прих.: с. Вербородинец 3 вер., с. Немиринец 4 вер., с. Низшей Погорелой 5 вер. и с. Свинной 5 вер. Приход 7 класса.

Село это, под именем с. Жеребной Константиновской волости, входило в XVI в. в состав многочисленных имений князей Острожских. В 1593 году оно, вместе с г. Староконстантиновым и

многими другими селами, к нему принадлежащими, было разорено и сожжено татарами, как это видно из донесения в Луцкий гродский суд возных Волян. воеводства Криштофа Шуки и Станислава Янковского от 7 декабря 1601 года, осматривавших эти села и нашедших их опустевшими, без жителей.

В историческом отношении село это делило судьбу г. Староконстантинова и сел, к нему прилегающих.

В настоящее время владельцем с. Жеребок состоит дворянин Стефан Грохольский.

В селе есть церковь во имя Св. Архистратига Михаила. Построена в 1783 году на средства помещика Ивана Квасневского. Каменная, с такою же при ней колокольню. В 1879–1881 гг. была капитально отремонтирована на средства прихожан и местного священника (на сумму 4000 руб.). В 1888 году вокруг нее устроена прихожанами камен., покрытая жостью, ограда (в 1000 руб.). В 1891 г. церковь внутри благолепно раскрашена (за 300 руб.). В 1893 г. уложен новый дубовый и сосновый пол в алтаре — до соли включительно. Проводы бывают в Фомино воскресенье и на третий день Св. Троицы. Утварью церковь достаточна. Копии метрич. книг хранятся с 1810 г.; а испов. вед. с 1825 г. Опись церк. имущества имеется от 1872 г. Земли, по проекту от 1849 г., значится: усадеб. 2 дес. 400 саж., под церк. погостом 221 саж., сенок. в дубовом лесу (каковой лес помещик считает не церковным, а своим собственным) 6 дес. 600 саж. и пахот. в 3 сменах 32 дес. 291 саж. Причт пользуется землею спокойно. Причт: священ. 300 руб. и псаломщ. 50 руб. Для священ. дом нов, на кам. фундам., построен в 1886 г., хозяйственные постройки частью вновь построены, а частью исправлены старые на средства помещика; впрочем клуня, сарай для сена и амбар не исправлены и ныне близки к разрушению. Для псаломщ. дом в 1883 г. обновлен и покрыт соломой, хозяйственные исправлены, кроме сарая для соломы — близкого к разрушению. Церк.-прих. школа открыта 19 февр. 1891 г., помещается в обществ. доме, с содержанием от прихожан в 120 руб. в год и огород; учителем были окончив. Немиринец. Народ. училище, местный крестьянин Стефан Григорчук; затем с 3 дек. 1891 г. оконч. Житом. училище Ольга Гловинская, потом Антон Волковский. Учеников в 1891 г. было 30 муж. п. и 10 жен. п. Дворов 104½, прихож. 841 д. об. п., римо-католик. 30 д. об. п.; евр. 20 д. об. п. Свящ. Константин Иванов. Собоотович, урож. м. Нового Вишневецка Крем, уез., сын священ., окон. Волян. дух. сем. в 1880 г., был псалом. в с. Мыслятине Заслав. уез. с сент. 1880 г. по февр. 1881 г., в 1881 г. 2 февр. рукоп. в священ. к настоящему месту. Ныне (1895 г.) служит. Псалом. Антон Михайлов. Волковский, урож. с. Огиевец Старок уез., сын псаломщ., оконч. Старокон. народ. училище, с 4 февр. 1893 г. служит на настоящем месте (1895 г.), а до него служил состоящий ныне заштатом — Алексей Феодорович Собоотович с 1833 г. до 1893 г.

ЗЕЛЕНЦЫ с., расположено на низменности; от жел.-дор. ст. Черноостров в 10 вер. Местность сырая; почва черноземная, с примесью песка. В состав прихода входит еще д. Бокиевка, бывшая в XVIII столетии самостоятельным приходом, и д. Киселевка. Численность прих. 857 муж. п. и 864 жен. пола.; все они — крестьяне. Католиков 370 д. об. п.; евр. 83 д. об. п. Крестьяне бедны; за исключением 10–20-ти хозяев, все живут на покупном хлебе; занимаются земледелием; многие ходят на заработки в Бессарабскую и Херсонскую губернию. В Зеленцах раньше существовавшего был храм деревянный, во имя Св. Ап. Иоанна Богослова, построенный в 1777 году иждивением прихож. В д. Бокиевке в XVIII ст. и в первых годах XIX ст. была дерев. церковь в честь Рождества Пресв. Богородицы. Богословская же церковь Зеленец, по распоряжению Епархиального Начальства, была запечатана в 1873 г.; в 1877 г. здание старой церк. снесено и того же года начата постройка нового деревянного храма, который окончен и освящен в 1884 г. в честь также Св. Ап. Иоанна Богослова. Церк. земли: усад. 2 дес. 2034 саж., пахотн. и сенок. 36

дес. 865 саж. и под кустарником 10 дес. 57 саж. Дом для священ. кирпичный, постр. в 1891 г.; для псал. только один дом без служб. Школ две: одна церк.-прих. в З., другая — школа грамоты в Бок.; обе открыты в 1887 г. и помещаются в собственных зданиях.

ИЛЬЯШЕВКА с., расположено на равнине, в сев.-зап. углу Литин. уез., возле границы Волинской губ., на сев.-вос. от м. Пилявы в 7 вер. Местность — здоровая; почва — черноземная. По преданию, название села произошло от имени какого-то шляхтича Елиаша (Илии). В прошлом веке И. принадлежала до 1750 г. мечнику овручскому Анастасию Вороницу; потом преимущественно была во владении Бороцына, Букара, а во 2-й половине текущего века — Станислава Игнатьевича Дорожинского. Кроме незначительного числа католиков и евреев, в И. православных крестьян-малороссов 617 муж. и 624 жен.; занятие их — земледелие, но есть несколько и ткачей; почти третья часть прих. грамотны. Кроме православных, в приходе есть 10 католиков и 4 евреев. Из прих. памятн. в И. крестьянин Марк Григорьевский, много потрудившийся при постройке нынешней церк., за что принят был преосвященным Елпидифором в духовное звание со всем семейством, с переменою фамилии «Григорьевский» на «Дворецкий», так как почти всю жизнь был дворецким в помещицком доме. Раньше теперешнего храма в И. была дерев. церковь с таковою же колокольнею, достроенная на средства прих. в 1783 г.; она просуществовала до постройки новой в 1853 г. и была продана в д. Куропатчину (д. Юзефовку Ново-Синявского прихода), а иконос. перенесен в новую церковь; на месте престола поставлен деревянный кр. В 1853 г. на том же погосте сооружена старанием прих., священ. Хрисанфа Лапинского и заштатного пономаря Марка Дворецкого теперешняя каменная однокупольная церковь, посвященная в честь Св. Ап. Иоанна Богослова, крестовидная; тогда она состояла только из средней части и алтаря. В 1868 г. построена отдельно от церк. колокольня, но в 1877 г. она пристроена к самой церк. Причт. постройки сооружены на средства помещика. Церк. земли: усад. 2 дес. 1383 саж., пахот. 32 дес. 1972 саж. и сенок. 4 дес., — всего 39 дес. 955 саж. Церк.-прих. школа открыта в 1863 г. при священнике Захарии Савкевиче; с 1868 г. помещается в собственном здании.

ИРШИКИ с., расположено при небольшом пруде, между двумя холмами, на которых в беспорядке построены крестьянские хаты и сарай.

Село это некогда (в XVI в.) принадлежало князьям Острожским и в историческом отношении делило судьбу г. Староконст. и сел, к нему принадлежащих. Оно, под именем с. Ершики Остропольской волости, как имение кн. Константина Конст. Острожского, упоминается впервые в акте от 7 декабря 1601 года, — в донесении генеральных возных Волинского воеводства Криштофа Шуки и Станислава Янковского, Луцкому гродскому суду об осмотре ими местечек и сел Луцкого повета, опустошенных и сожженных татарами в 1593 году; в числе сих сел значатся села Остропольской волости: Городище, Поповцы, Михиринцы, Терешки, Курники, Лешинцы, Татариновцы, Станиславовка, Ладыга, Чубинцы, Килиновка, Яримичи, Раки, Решневка, Воробьевка, Киселевка, Черневка, Хижники, Стрелники, Буни, Жоравцевцы, Ершики, Кисели, местечко Кузьмин, местечко Краснополь, село Татаровка, село Носовка.

В настоящее время село это принадлежит дворянам Абрамовичам.

Оно входит в состав Решневцевкой волости и находится в расстоянии от Житомира 120 вер., от Староконст. — ближ. почт. ст. 12 вер., ближ. жел.-дор. ст. Полонного 42 вер., ближ. приход. с. Кисилей 2 вер. и с. Решневки 4 вер. Прих. 5 кл. Церковь во имя Св. Архистратига Михаила. Построена в 1789 году на средства прих. Деревян. с камен. колокольнею, построенною в 1844 г. взамен разрушенной ураганом в 1842 г. Утварью по-

средственна. Копии метрич. книг хранятся с 1781 г., а испов. ведом. с 1796 г. Опись церк. имущества имеется от 1806 г. Земли: усадеб. 2 дес. 177 саж., под церк. погостом 340 саж., пахот. в 1 см. 15 дес. 928 $\frac{1}{2}$ саж., во 2 см. 13 дес. 1748 саж. и в 3 см. 14 дес. 1511 саж. и сенок. 15 дес. 577 саж., — всего 61 дес. 481 $\frac{1}{2}$ саж.; на сенокосе есть дубовый лес, откуда берется и отопление для священника. От церк. земля в расстоянии от $\frac{1}{2}$ до 2 вер. На эту землю имеются межевая книга, план от 1859 г. и эрекция помещика Понинского от 6 августа 1786 г., в подлиннике хранящаяся в Вол. дух. консистории, а в копии при церк. Причт владеет землею спокойно. Причт: свящ. 300 руб., псаломщ. 50 руб., поном. 38 руб. и просф. 16 руб. Для свящ. дом и хозяйской, кроме ветхого амбара, хороши, исправлены в 1885 г. Для псаломщ. дом требует исправления, хозяйской хороши. Все причтов. строения построены на средства частью прихож., а частью помещицы Абрамович. Школы нет. Деревня прих. Малашевка в 2 вер. Деревня эта принадлежит ныне дворянке Антонине Березовской.

Дворов в приходе 156 $\frac{1}{4}$ прихож. 1248 д. об. п.; римо.-катол. 32 д. об. п.; евр. 24 д. об. п.

Священ. при церк. с Иршик состояли: 1) свящ. Яков Бржезинский с 1786 г. по 1824 г.; 2) свящ. Андрей Под..... с 1824 г. по 1829 г.; 3) свящ. Стефан Боцяновский с 1830 г. по 1868 г. и 4) свящ. Николай Константинович Шумовский, священ. сын, урож. Волын. губ., студент Волын. дух. сем. (вып. 1853 г.), был учителем Кременец. дух. училища с 28 мая 1854 г. по 15 сент. 1857 г. и помощником Инспектора того же училища по 15 авг. 1858 г., а 8 сент. 1859 г. рукоп. во священника в с. Плужно Острож. уез., а с 7 сент. 1868 г. перемещен на настоящее место. Ныне служит (1895 г.). Псаломщ. Павел Васильев. Коначевич, урож. с. Иршик, сын причет., обучался во 2 кл. Кремен. дух. училища, с 28 марта 1883 г. служит на настоящем месте. Пономарь Павел Иванов. Кузьмович, неграмотен, с 15 августа 1856 г. служит на настоящем месте. К этому прих. приписала кладб. церковь в том же с. Иршиках.

В том же с. Иршиках есть церковь во имя всех Святых. Построена в 1860 году на средства быв. священника о. Стефана Боцяновского. Кладб. Церковь эта принадлежит к прих. с. Иршик.

КАЛИНОВКА с., расположено на низменности, при малой речке, на месте которой в давнее время был пруд; от г. Проскурова в 10 вер. Почва большею частью черноземная, а в некоторых местах суглинистая; местные крестьяне по большей части сеют рожь и овес, так как другие хлеба дают здесь плохой урожай. В XVIII в. К. принадлежала князю Чарторыйскому, а впоследствии перешла во владение Франца Чайковского. Жителей 312 муж. и 321 жен.; все — крестьяне, православные; есть небольшая часть католиков и евреев. Занятие крестьян — хлебопашество. Нынешний приходский храм деревянный, во имя Св. влмуч. Димитрия Солунского, построен в 1793 г. с благословения архиепископа Виктора Садковского. Раньше существовавшего был храм на том же месте, где и теперешний, с 1793 г. по 1870 г. Калиновка была самостоятельным приходом, а с 1871 г. по 1884 г. была приписною к церк. с. Череповой, но, по ходатайству прихож., прих. опять восстановлен и сделался самостоятельным. Церк. земли: усад., пахот. и сенок. 34 дес. 1433 саж. Причт. помещ. имеются. Церк.-прих. школа с 1884 г.; школьное здание строится.

КАПУСТИН с., при двух небольших прудах, волости Бутовецкой, от Житомира 150 вер., от Заславля 45 вер., от ближ. почт. ст. Староконст. 9 вер., от ближ. жел.-дор. ст. Шепетовки 40 вер., от ближ. приходо-в: с. Поповец 2 вер., с. Жабча 3 вер., с. Бутовец 6 вер. и с. Лашек 10 вер. Прих. 6 кл. Церковь во имя Рождества Пресвятыя Богородицы. Построена в 1744 году на средства прих. Каменная с ветхим деревянным куполом; с каменною вблизи ее колокольню о двух этажах, из коих нижний — каменный, а верхний — деревянный. Утварью достаточна. Копии метричес-



Костыол Івана Хрестителя у Старокостянтинові.

ких книг хранятся с 1770 года, а испов. ведомости с 1800 года. Опись церк. имущ. имеется от 1882 г. На местном кладб. имеется деревянный молитвенный дом. В церк. имеется благодатная икона Святого Онуфрия Великого. Отпуст малолюдный бывает 12 июня. Земли: усадеб. в селе 1 дес. 176 саж., усадеб. в помещ. лесу под садом 1871 саж., пахотной: в 1 см., находящейся среди крестьянских земель, 6 дес. 1231 саж., во 2 см., прилегающей к первой, 10 дес. 992 саж., под канавой возле 2 смены 273 саж., сенокосного берега возле 1 и 2 смены 1 дес. 1770 саж., в 3 см., лежащей среди помещ. земли 9 дес. 2161 саж., при ней сенокосного огорода 1281 саж. сенок. пахот. в урочище Дубине внутри кр. земли 7 дес. 1470 саж., погоста церк. с усадьбою псалом. 870 саж., выгона церковного при погосте 930 саж., под приходским кладб. м 1277 саж., всего 59 дес 2503 саж; леса нет. Земля черноземная. Первая и вторая смены находятся от церк. в 1 вер., третья смена при самом селе, сенокос в 3 вер. На эту землю имеются: 1) план от 1837 г.; 2) проект от 21 декабря 1851 года и 3) эрекция, данная князем Янушем Сангушко в 1742 году, в подлиннике хранящаяся в арх. Волын. дух. консистории. Причт пользуется землею спокойно. Причт: свящ. 300 руб. и псаломщ. 50 руб. Для свящ. дом, амбар и погреб построены вновь в 1887 году помещиком, а гумно, экипажный сарай, сарай для скота и конюшня отремонтированы им же, а также исправлена частокольная огорожа вокруг усадьбы. Для псаломщика дом, сарай для скота и погреб перестроены, а гумно, возовня и амбар построены вновь; частокольная огорожа исправлена помещиком. Церк.-прих. школа построена не далеко от церкви — у площади церковного выгона в 1872 году на общественный счет, по распоряжению Мирового Посредника Афанасия Палибина и по его старанию, открыта 14 октября того же года под названием сельской школы. До 1886 года она состояла в ведении Мирового Посредника, а в 1886 году 10 июня она сдана в духовное ведомство; она содержится на счет ежегодной складки целого общества, в количестве 150 руб., из коих 96 руб. получает учитель; учеников 26 муж. п. Владелец села Казимир Лясота (римо.-катол.). Дворов 114 $\frac{1}{4}$, прихож. 937 д. об. п., римо.-катол. 44 д. об. п.; евр. 45 д. об. п. Священник Сергей Ильич Гордиевич (с 1889 г. 23 июля) и псаломщ. Ефрем Иванов. Костецкий (с 2 февраля 1889 г., а на службе с 1872 г.).

Село Капустин, под именем села Старых и Новых Капустинец Константиновской волости, как имение кн. Константина Константиновича Острожского, воеводы Киевского, упоминается в акте от 7 декабря 1601 года, — в донесении возных Волынского

воеводства Криштофа Шуки и Станислава Яковского Луцкому гродскому суду об осмотре ими местечек и сел Луцкого повета, опустошенных и сожженных татарами в 1589 году; в числе этих сел значится и села Старые и Новые Капустинцы. Еще оно под именем села Капустина, как имение дворянина Александра Вилгорского, упоминается в акте, от 15 апреля 1611 года, — в решении Люблинского трибунала, осуждающего пана Мартина Межвиского на смертную казнь, за нападение на имение пана Вилгорского с. Капустин, истязание и ограбление крестьян, разрушение их хат и за нападение потом в дороге на самого Вилгорского, ограбление его и убийство его слуги.

КИСЕЛИ с., при двух небольших прудах, волости Решневецкой, от Житомира 120 вер., от Староконст. — ближ. почт. ст. 12 вер., ближ. жел.-дор. ст. Полонного 30 вер., ближ. приход. с. Огиевец 6 вер., с. Иршик 2 вер. и с. Красноселки 6 вер. Прих. 5 кл. Церковь во имя Св. Великомуч. Димитрия. Построена в 1758 году на средства прихож. Дерев., на камен. фундам., с такою же колокольнею, крыта жезью, крепка. Утварью, ризницею и богосл. книгами вполне достаточна. Копии метрич. книг и испов. ведом. хранятся с 1804 г. Опись церк. имущества имеется от 1880 г. В прип. д. Писаревке, на приходск. кладб. есть дерев., на камен. фундам., крытая жезью, часовня, постр. в 1882 г. на средства прих. Земли: усад. с огородн. 2 дес., пахот. 30 дес., сенокосн. 7 дес. 1452½ саж. (из коих под лесом 6 дес. 1362 саж., а остальная сенок. земля находится при двух см. пахот. земли), неудоб. под церковью и церк. погостом 225 саж. и под кладб. 977 саж., всего 40 дес. 29½ саж. На эту землю имеются план от 1856 г. и в копии документ, данный 11 марта 1751 г. помещ. Иосифом Урбановским и в подлиннике хранящийся в арх. Вол. духов. консистории. Причт пользуется землею спокойно. Причт: священ. 300 руб., псаломщ. 50 руб., поном. 38 руб. и просфор. 16 руб. Для свящ. дом построен в 1873 г. прихож. и ныне требует значительного исправления, хозпостройки — прочны, построены на средства прихож. и помещика. Для псаломщ. дом и хозпостройки построены в 1885 г. на средства помещика, — прочны. Для поном. и просфорни дом о 2 половинах ветх; хозпостройки у пономаря составляют его собственность. Деревня прих. Писаровка в 3 вер. Дворов 186, прихож. 1484 д. об. п.; римо.-катол. 5 семейств; евр. 16 д. об. п. священ. при церк. этого села состояли: 1) Климентий Гордеевич с 17 января 1745 г. по 14 марта 1758 г.; 2) викариуш Стефан, с 7 июля 1758 г. по 15 апреля 1760 г.; 3) администратор Адам, с 22 апр. 1760 г. по 6 февр. 1763 г.; 4) Иоанн Левецкий с 6 февр. 1763 г. по 1775 г., затем с 1775 г. до 1795 г. нет данных и священники неизвестны; 5) оконч. курс в Львовском Лицее Илия Качковский с 1795 г. по 1834 г.; 6) свящ. Иоанн Костецкий с 1834 г. по 15 авг. 1872 г.; 7) свящ. Евграф Костецкий с 18 авг. 1872 г. по 1 января 1873 г. и 8) свящ. Константин Яковлевич Павлович, урож. г. Староконстантинова, сын, причетника, окон. Волын. д. семин. в 1871 г., 14 ноября 1872 г. рукоп. во свящ. в с. Черницу Остр. уез., а с 1 января 1873 г. служит на настоящем месте. Псаломщ. Симеон Викторович Со-ражкевич, урож. с. Кириевки Житом. уез., сын причетн., дом. обр., с 1858 г. по 1865 г. был поном. в с. Троще Житом. уез., а с 1 янв. 1865 г. служит на настоящем месте. Пономарь Емилиян Тимоф. Червинский, урож. с. Стрибежа Житом. уез., сын причетн., домашн. обр., с 17 апр. 1857 г. по 1868 г. был поном. в м. Волочиск Старок. уез., а с 17 июля 1868 г. служит на настоящем месте (1895 г.).

Село Кисели некогда (в XVI в.) принадлежало князьям Острожским. Оно, под именем с. Кисилей Остропольской волости, как имение кн. Константина Констант. Острожского, упоминается впервые в акте от 7 декабря 1601 года, — в донесении возных Волынского воеводства Криштофа Шуки и Станислава Яковского Луцкому гродскому суду об осмотре ими местечек и сел Луцкого повета, опустошенных и сожженных татарами в 1593 году; в числе сих сел значится и село Кисели.

По известной Кольбушовской транзакции от 7 декабря 1753 года, село это, в числе многих других сел Кульчинецкого ключа, досталось от последнего Острожского ордinata, кн. Януша-Александра Сангушко, князю Антонию Любомирскому, старосте Казимирскому.

В настоящее время село Кисили принадлежит дворянке Глембоцкой, живущей в с. Пашках.

КРАНОСЕЛКА с., при р. Случи, волости Староконстантиновской, от Житомира 140 вер., от г. Староконст. — ближ. почт.-телегр. ст. 5 вер., ближ. жел.-дор. ст. Шепетовки и Полонного 50 вер. и Проскурова 45 вер., ближ. прих.: с. Кисилей 5 вер., с. Свинной 5 вер., с. Огиевец 7 вер. и с. Футоров 6 вер. Прих. 5 кл.

Село это некогда (в XVI в.) принадлежало князьям Острожским. Оно, в числе многочисленных сел волости Константиновской, как имение кн. Константина Констант. Острожского, воеводы Киевского, в 1593 году было, опустошено и сожжено татарами, о чем осматривавшие их, в августе 1601 года, возные Волынского воеводства Криштоф Шука и Станислав Янковский донесли Луцкому гродскому суду в Луцком королевском замке.

Во владении кн. Острожских село это находилось до 1620 года, когда этот княжеский род, со смертью кн. Януша Константиновича, окончательно угас. В числе других Острожских ординационных имений, село это в 1620 году перешло к единственной дочери кн. Януша Евфросинии († 1628 г.), вышедшей замуж за кн. Александра Янушевича Заславского и внесшей все эти обширные имения в дом мужа.

После смерти кн. Александра Янушевича Заславского († 14 ноября 1629 г.), село это в числе прочих ординационных имений, перешло к сыну его кн. Владиславу-Доминику Александровичу Заславскому († 5 апреля 1656 г.). Со смертью малолетнего его сына, кн. Александра Владиславовича, в 1673 году, окончательно угас древне-русский род князей Заславских, только в другой линии продолжавший род князей Острожских.

Единственная родная сестра умершего кн. Александра Владиславовича — княжна Теофилия-Людовика Владиславовна Заславская вышла замуж сначала за кн. Димитрия-Юрия Янушевича Вишневецкого, а после его смерти (в 1682 г.), за кн. Иосифа-Карла Любомирского, великого коронного маршалка († 1703 г.), и внесла в дом этого последнего мужа все обширнейшие имения князей Заславских и ординационные князей Острожских, в том числе и село Красноселку.

Дочь Теофилии от этого кн. Любомирского, Анна-Мария, княжна Любомирская, вышла замуж за кн. Павла-Карла Сангушко и внесла в дом мужа все имения Заславские и Острожские, в том числе и с. Красноселку.

У этого кн. Сангушко от второй его жены, Анны-Марии кн. Любомирской, был единственный сын, кн. Януш-Александр Сангушко, унаследовавший после смерти матери все ее обширнейшие имения, в том числе и с. Красноселку.

Бездетный кн. Януш-Александр Сангушко, во избежание споров, какие могли возникнуть после его смерти между многочисленными его родственниками, решил заблаговременно раздарить свои имения, сохранив за собою право лишь пожизненного пользования ими. Ввиду этого, в 1753 году 7 декабря, в Кольбушове (город в Галиции) совершил известную транзакцию, или иначе — переводный или передаточный акт, по которому все многочисленные имения Острожской ординации он раздарил разным лицам, в том числе и многим своим родственникам и даже своим родным братьям, родившимся от Варвары Дуниной.

На основании этого дарственного акта, с. Красноселка, в числе других 35 сел, принадлежащих г. Староконстантинову (в том числе и с. Сахновцы), вместе с этим городом, досталось двум лицам, князю Августу-Александру Казимировичу Чорторийскому († 1782 г.) и князю Станиславу Любомирскому, великому коронному стражнику († 12 авг. 1783 г.), женатому на

Изабелле Казимировне, княжне Чорторыйской, сестре кн. Августа—Александра.

Еще при жизни кн. Януша—Александра Сангушко († 13 сентября 1776 г.), около 1770 года, село это, вероятно, приобретено было покупкою дворянами Перетятковичами, из коих Игнатий Перетяткович 9 января 1770 г. дал церк. сего села эрекцию на вольный помол хлеба по субботам для священника, а в 1778 г. 5 мая подобную эрекцию для той же церк. дал Адам Перетяткович.

В настоящее время с. Красноселка принадлежит Софии Рожинской (правосл.), унаследовавшей его от отца своего отставного штабс—капитана Иосифа Рожинского.

В селе церковь во имя Святого апостола и Евангелиста Иоанна Богослова. Каменная. Построена в 1791 году на средства помещика Адама Перетятковича (римо.—катол.). В 1890 г. капитально отремонтирована на церк. счет. При ней камен. колокольня, постр. в 1842 году на средства прих. Утварью, ризницею и богосл. книгами церковь достаточна. Проводы — в Светлую субботу. Опись церк. имущества имеется от 1806 г. и 1885 г. Копии метрич. книг хранятся с 1849 г. Земли: усад. и огород. 3 дес., пахотн. 29 дес., и сенокосн. под редким дубовым лесом в хуторе 13 дес., так значится по плану от 1859 г., но в действительности земли меньше, вследствие разных захватов и недомеров. На эту землю имеются проект от 1846 г. и план от 1859 г., а также две эрекции, из коих одна дана 9 января 1770 г. помещ. Игнатием Перетятковичем и дозволяет, между прочим, вольный помол хлеба по субботам для священника, а другая дана 5 мая 1778 г. помещ. Адамом Перетятковичем. Обе эрекции подлинником хранятся в арх. Волын. дух. консистории, а копии с них в быв. Староконст. уездном суде. Земля в 2—4 вер. от церк., расположена по холмистым, глинистым и водосточным местам. Причт: свящ. 300 руб., псаломщ. 50 руб. и просф. 16 руб. Для свящ. дом крайне ветх, построен в 1849 г.; хозпостройки разрушились, кроме нового скотного сарая, построенного в 1883 с. на церк. средства. Для псаломщика дом построен прихож. в 1855 г. и уже ветх; хозпостройки крайне ветхи. Для просф. имеется только ветхая изба в одну комнату, без хозпостроек. церк. принадлежит капитал в 200 руб., пожертвованный на вечное поминовение. Церк.—прих. школы нет. Деревни прихода: Сахновцы в 2 вер. при р. Случи (владелец ее — Житомир. купец Ляшков — старообрядец), Немировка в 3 вер. (владелец ее — отставн. полковник Леонтий Рожинский — православный) и Громовка в 4 вер. (владельцы ее: священнические сироты Качковские, дворянин Лозинский (римо.—катол.) и отставной солдат Гервасий Лабунский — православный). Дворов в приходе: 205³/₄, прихож. 1697 д. об. п., из коих в д. Сахновцах — 681 д. об. п., д. Немировке — 261 д. об. п. и д. Громовке 210 д. об. п. Есть евреи и римо.—катол.

Священ. при церк. с. Красноселки состояли: 1) свящ. Антоний Недзельский с 1747 г. по 1768 г. 2) свящ. Иосиф Жмудский с 1768 г. во 1777 г.; 3) свящ., Яков Кресович с 1777 г. по 1796 г.; 4) свящ. Андрей Сеницкий с 1796 г. по 1817 г.; 5) зять о. А. Сеницкого, священник, а потом протоиерей студент Волын. дух. семин. Иоанн Феодорович Волковский, урож. с. Самчик, с 1817 г. по 1848 г., строитель камен. колокольни, где, во 2 ярусе, была устроена маленькая келия, куда он нередко уединялся для молитвы и для занятий благочинническими и вообще служебными делами — состоял первоприсутствующим Староконст. дух. Правления, умер в м. Базалии Старок. уез. в 1853 г. при сыне своем, свящ. Иосифе Волковском, другой сын его Константин был диаконом в с. Западинцах и умер в молодых летах, оставив несколько сирот (в том числе ныне здравствующего свящ. с. Цегова Владимир. уез. о. Ипполита Конст. Волков.), коих призрели о. Иосиф Волковский и дядя их по матери, соборн. иеромонах Почаев. Лавры Феофилакт Василевский; 6) зять о. Иоанна Волковского, свящ. Михаил Янчинский с 1848 г. по 1850 г., когда перешел на отцовский прих. — в с. Волосовку Житом. уез.; 7) свящ. Андроник Берестовский, воспит. Киевск. дух. Семинарии, из протодиаконом Волын. кафедр. Собора, служил с 1850 г. по 1864 г., владел



Надгробний пам'ятник Костянтину Острозькому у Києво-Печерській лаврі.

прекрасным голосом (басом), был чрезвычайно любезен и обходителен с прихож., любившими его, умер в 1866 г. молодым от паралича ног — в Киеве, куда отвезен был на лечение, и погребен на Щекавице, — мечтал при жизни устроить на Красносельском кладб. ворота, подобные Щекавицким кладбищенским; 8) благочинный 1 округа Старок. уез., священник Евгений Петрович Седлецкий, урож. с. Заборолы Ров. уез., сын причетника, оконч. Вол. дух. сем. (1859 г.), рукоп. 26 июня 1862 г. во свящ. в с. Тинно Ровен. уез., а с 1864 г. служит на настоящем приходе. Псаломщик Афанасий Антонович Оссовский, урож. м. Млынова Дуб. уез., сын причетника, оконч. Вол. дух. сем. (в 1889 г.), с 31 августа 1889 г. служит на настоящем месте.

КРУГЛИК д. расположена в 2 вер. к юг.—вос. от с. Скородок, по небольшим холмкам, усеянным садами и окруженным с трех сторон полями, а с четвертой — юг.—вос., лесом. С давних времен деревня эта находится в безводной местности. Только небольшой прудик был в части леса, именуемой «Должок». Этот прудик именуется Лясковским, по имени лица, его поддерживавшего. Ныне его нет. В деревне находятся четыре колодца — «криниці» Гринюкова, Котыкова, Прыймакова и Пастухова и сажалка Гринюковой, находящаяся возле Гринюкова колодца. Из этих четырех колодцев — только Гринюков, Котыков и Прыймаков доставляют воду всему сельскому населению. Четвертый же Пастухов находится в личном пользовании крестьянина Пастуха, так как он вырыт на его усадьбе.

В конце XVIII века деревня эта со всех сторон окружена была древним строевым лиственным лесом. Остаток этого леса сохранился на юг.—вос. деревни и называется: березына, — ибо имел в себе очень много березы, ныне почти совсем вырубленной, — должок, ибо, продолжаясь до леса с. Семеринок, имеет продолговатую форму, и «Шокотова загородь», ибо находился некогда во временном пользовании крестьянина Шокоты.

В д. Круглик, расположенной по холмкам в котловине, должно назвать 5 холмиков: один возле усадьбы Дидыка, другой

— возле усадьбы Иващука, третий — возле усадьбы Степанюка, четвертый — возле усадьбы Шныры и пятый — возле усадьбы Шокота. Вне сев.-зап. стороны деревни, по дороге к кладбищу с. Сквородок, находится гора без названия.

ЛАДЫГИ с., в 2 вер. от правого берега р. Случи, расположено в местности ровной, низменной и влажной, благоприятствующей болезням, — при довольно обширном, но мелком и болотном пруде, разделяющем село на две неравные части. Почва в селе и его окрестностях — тяжелый, вязкий чернозем, с подпочвой суглинком и глиной в нижних слоях. Улицы — очень широки, правильны и сходятся радиусами к центру села, где находится приход. церковь.

Составляя пограничную черту уездов, Новоград-Волин. и Староконст., это село до 1848 г. входило в состав Новоград-Волин. уезда. Оно — волости Решневцевкой (1 полиц. стана), отстоит в расстоянии — от Житомира 110 вер., от г. Староконст. — ближ. почт.-тел. ст. 20 вер., ближ. жел.-дор. ст. Полонного Юго-Зап. жен. д. 50 вер., от ст. Проскурова Волочической ветви той же дороги 60 вер., от ближ. почт. отделения Острополя 8 вер., ближ. прих.: с. Лажевы 4 вер., с. Самчик 5 вер., с. Красноселки (благоч.) 12 вер., лежит на границе Подол. губ. (Литин. уез.). Прих. 5 класса.

Село Ладыга в 16 вер. входило в состав многочисленных имений князей Острожских. В 1593 году оно принадлежало князю Константину Конст. Острожскому, воеводе Киевскому, и входило в состав Остропольской волости. В это время оно, вместе с г. Староконстантиновым и многими другими селами, к нему принадлежащими, было разорено и сожжено татарами, как это видно из донесения в Луцкий суд возных Волин. Воеводства. Криштофа Шуки и Станислава Янковского, от 7 декабря 1601 года, осматривавших эти села и нашедших их опустевшими, без жителей.

Во владении кн. Острожских село это находилось до 1620 года, когда этот славный княжеский род, со смертью кн. Януша Константиновича, окончательно угас. В числе других Острожских ординационных имений, село это в 1620 году перешло к единственной дочери кн. Януша, Евфросинии († 1628 г.), вышедшей замуж за кн. Александра Янушевича Заславского и внесшей все эти обширные имения в дом мужа.

После смерти кн. Александра Янушевича Заславокого († 14 ноября 1629 г.), село это в числе прочих ординационных имений, перешло к сыну его кн. Владиславу-Доминику Александровичу Заславскому († 5 апреля 1656 г.). Со смертью малолетнего его сына, кн. Александра Владиславовича, в 1673 году, окончательно угас древне-русский род князей Заславских, только в другой линии продолжавший род кн. Острожских.

Единственная родная сестра умершего кн. Александра Владиславовича, княжна Тефилия-Людвика Владиславовна Заславская вышла замуж сначала за кн. Димитрия-Юрия Янушевича Вишневецкого, а после его смерти (в 1682 г.) за кн. Иосифа-Карла Любомирского, великого коронного маршалка († 1703 г.), и внесла в дом этого последнего мужа все обширнейшие имения князей Заславских и ординационные князей Острожских, в том числе и село Ладыги.

Село это и осталось надолго во владении кн. Любомирских. В копии генеральной визиты от 1764 г., хранящейся при церк., говорится, что первая церковь в с. Ладыгах, во имя Рождества Пр. Богородицы, построена назад, т. е. назад от времени составления визиты, «около lat 50, jaksie ludzie po ruinach na slobode sciagac rozszel» и что фундуши с презентою на них даны были первому пароху этой церк. Григорию Палецкому, 1718 г. 1 мая, князем Францышком Любомирским генерал-маиором войск иностранных. Права эти подтверждены были потом князем Феодором Любомирским Воеводою Краковским и позже — в 1757 г., его женою Елисаветою Любомирскою. Таким обр. начало существования села Ладыг, как самостоятельного прихода,

с приходскою церковью и отдельным, при ней, причтом должно полагать между 1714 и 1718 годами. В начале приход, очевидно, был очень не многолюден, если чрез 50 лет своего существования мог насчитывать только 550 душ прихож. обоого пола, как это видно из копии второй генеральной визиты от 1771 г., хранящейся при церк. (В первой генеральной визите говорится, между прочим, что подлинная презента с другими церковными документами «Wcudzym reku znajdujesie, ktore aze by W. X. Paroch terazniejszy wyszukal surowosie przykazuje». Из метрической же книги видно, что все эти документы, во время благочиннической ревизии забраны Остропольским ксендзом Благочинным Мокрицим и церк. Ладыгской не возвращены).

От кн. Иосифа-Карла Любомирского село это перешло к его двоюродному брату, князю Станиславу Ираклию († 1702 г.), а от сего последнего к сыну его (от второй жены Изабеллы Денгоф), князю Францу († 1721 г.).

Этот кн. Франц Любомирский, в 1718 г. 1 мая, дал церк. с. Ладыг земельные фундуши, и презенту на имя первого ее парох-а свящ. Григория Палецкого.

Князь Франц умер бездетным и с. Ладыги перешло к его родному брату князю Феодору, воеводе Краковскому.

Этот кн. Феодор Любомирский и его жена Елисавета в 1757 г. подтвердили эти фундуши Ладыжской церк.

В 1820-х годах с. Ладыги входило в состав имений дворянина Винницкого, имевшего свою резиденцию в м. Полонном Новоград-Волин. уезда.

Около 1830 года село это от Винницких перешло к графу Бнинскому (Понинскому), а от него, в конце 1830-х годов, куплено Иосифом-Каллесантием Шашкевичем. После смерти последнего, оно находилось в пожизненном владении жены его Констанции Шашкевич, которая в 1851 г. подписала проект об обеспечении Ладыгского причта. С конца 1850-х годов до настоящего времени им владеет, на правах вотчинного владения, сын ее Цезарий Иосифович Шашкевич.

В селе — церковь во имя Рождества Пресвят. Богородицы. Построена в 1788 году на средства прих. и быв. приход. священника Матфее Дучинского, из соснового дерева, в сруб. Снаружи по корпусу облицована досками; трехпольная, с жестяною крышею. На кам. фундаменте. С отдельною дерев. колокольнею. Алтарем обращена на восток. Имея в длину с притвором 8 саж., в ширину — алтарная и крайняя от притвора, части по 1 саж. 3 фут., а средняя 1½ саж., и в высоту, с крестами 8 саж. Внутри стены с куполами выкрашены, в виде обоевых узоров, клеевыми красками. Пол в алтаре паркетный, узорчатый, а в остальных частях — двойной досчатый. Погост, длиною 18 саж. и шириною 13 саж., огорожен, с южной стороны, от улицы, штафетчатою, выкрашеною масляными красками и с трех сторон — дубовою досчатою, в столбах, оградою. Копии метрич. книг хранятся с 1844 г., а испов. ведом. с 1866 г. Опись церк. имущества имеется от 20 янв. 1886 г.

Ризницу и утварь церковь достаточна. Из более ценных вещей достойны внимания: священническое облачение — фелонь и епитрахиль — из толстой шелковой материи, затканной в узоры золотом и серебром, — дар Императрицы Екатерины II-й 1767 г., ценность их определена в 725 руб. асигнациями; ручной напрестольный крест 84-й проб., золоченный превосходной чеканной работы — весом в 82 золот.; чаша с полным прибором, с накладными образами и гравюрой, и пробного серебра с гальванической позолотой, — весу во всем 380 золот: дарохрани-тельная пятиглавая, чистого серебра дар церк. светского лица и наконец шарообразная с крышкою, серебряная, чрез огонь вызолоченная, чаша для хранения Св. Даров.

Причт: свящ. 300 руб., псалом. 50 руб., пономарь 38 руб. и просф. 10 руб.

Священнослужителями при церк. сего села состояли: 1) свящ. Григорий Палецкий с 1720 г. (и несомненно много раньше, так как при нем, как видно из генеральных визит 1764 г. и 1771 г.,

надана Ладыгской церк. князем Францом Любомирским в 1718 г. земля) по 1754 г.; 2) сын о. Григория, свящ. Гавриил Палецкий с 1754 г. по 1756 г.; 3) свящ. Максим Дучинский с 1756 г. по 1769 г.; 4) свящ. Иоанн Дучинский с 1769 г. по 1776 г. (после его смерти подлинныя ректуальные права на землю кн. Любомирского были забраны быв. тогда деканом Михаилом Мокрицким, впоследствии Латинским ксендзом и им не возвращены); 5) свящ. Матфей Дучинский с 1776 г. по 1821 г. строитель приход, церк.; 6) зять о. Матфее, свящ. Стефан Диминский с 1821 г. по 1844 г.; 7) зять о. Стефана, свящ. Михаил Савлунинский с 1844 г. по 1865 г., при нем в 1848 г. с. Ладыги перечислено из Новогр. в Старок. уез., а также дорезана по проекту, усад. земля в 1856 г. и вся церк. земля снята на план; и 8) зять о. Михаила, свящ. Автоном Васильевич Корчинский, урож. С. Лопушно Крем, уез., сын священ., студент Волын. дух. Семинарии (вып. 1861 г.), 9 июня 1863 г. рукоп. во священ. в с. Вербовцы Заслав. уез., а с 30 мая 1865 г. служит на настоящем месте (1895 г.). Псалом. Михаил Иванов. Карпинский, урож. с. Ореп Новоград. уез., сын протоиерея, обуч. в средн. отдел. дух. училища, был псаломщиком с 1852 г. по 1877 г. в с. Проваловке Новогр. уез., с 1877 г. по 1879 г. в с. Булдычеве того же уезда, с 1879 г. по 1881 г. в с. Липно того же уез., с 1881 г. по 1891 г. в с. Пасечной того же уез. и с 17 дек. 1891 г. служит на настоящем месте (1895 г.); пономарь Харитон Петрович Дучинский, сын поном., дом. образ., с 1871 г. служит на настоящем месте (1895 г.).

Церковная усадьба представляет собою две неправильные геометрические фигуры, разделенные улицей. На части, противоположной церк., в давние времена находились причтовые дома с постройками для скота, а на части, параллельной церк., — гумно и огороды. С 50-х годов, после нарезки усадьбы по проекту, на первой — противоположной части помещается причт и школа, а на части параллельной церк. — усадьба священническая, граничащая с запада с церковным погостом, а с востока — кладб. м (часть ее). При чем части ее с той и другой стороны, до нарезки, представляли два пустопорожних места. В древние времена, если не все пространство кругом церк., то восточная часть погоста, с полосой теперешней священнической усадьбы — вдоль улицы и вплоть до теперешнего кладбища, несомненно, были (древним) кладб. На это указывают два каменных креста, с надписями имен покойников, имеющиеся в восточной стороне погоста и такие же каменные кресты между строениями священническими, да кроме того, при расчистке мест — под новые постройки, не раз приходилось наткаться на человеческие остовы. Теперешнее кладб., очевидно, есть продолжение древнего в той же узко-продолговатой форме и в том же вост. направлении; — занимает пространство в $1\frac{1}{2}$ дес., и обнесено досчатой оградой. Во время первоначального своего отвода кладб. было между выгонами и полями, теперь же, с расширением села, очутилось в середине его, упираясь к полю только одной северной стороной своей, тем не менее и теперешняя, как бы, неуместность его не производит невыгодного впечатления, и даже наоборот, так как самое кладб., при опрятной ороже, представляет собою густой сплошной сад, служащий местом прогулок и приятного отдыха в открытой степной местности.

Церковная библиотека книгами не бедна сравнительно, имея, кроме, конечно, богослужебных книг, до ста томов разных святоотеческих творений, сборников проповедей выдающихся русских проповедников, а также книг полемического, беседовательного и нравоучительного характера, разных исторических брошюр и книг справочных, между которыми имеется солидный и ценный словарь П. Гильдебрандта.

Земли при церк. имеется: усадеб. 3 дес., пахот. 53 дес. 1565 саж. сенок. 33 дес. $733\frac{1}{2}$ саж. и неудобной 1 дес. 470 саж., всей же вместе 91 дес. 369 саж. Земли эти в 1856 г. сняты на план, хранящийся при церк.; при церк. же хранится копия двух генеральных визит, служащие документом на эти земли. И кроме того есть документ, подписанный владельцем села Ладыг



Маेतок у с. Новоселици. Мал. Н. Орди. Середина XIX ст.

графом Бнинским, подтверждающий эрекциальное право на вольный помол 30 кор. збожа в Ладыгской мельнице.

В 1882 году, во время бывшего в селе пожара, уничтожившего 33 крестьянские усадьбы, сгорели и церковные дома с постройками. В настоящее время для священника и псаломщика устроены новые дома со всеми хозяйственными постройками, пономарь помещается в собственном доме на собственной земле, а для просфорни помещение нанимается. При помещении псаломщика имеется школа, помещавшаяся до пожара в отдельном сельском доме и существовавшая с 1876 года, но, за прекращением отпускавшегося на нее сельским обществом содержания и передачею в духовное ведомство, с 1892 года закрыта. В августе, настоящего года, прихож. составлен общественный приговор на передачу школы в духовное ведомство, с назначением ей содержания в 150 руб.; из сельских сумм, но приговор этот, по независящим от духовного ведомства причинам, не получил еще надлежащего утверждения.

По сохранившимся документам, прихож. в Ладыгском приходе было: в 1771-м году — 550 д. об. пола; в 1820 г. — 525 муж. и 525 жен.; в 1830 г. — 526 муж. и 527 жен.; в 1845 г. — 513 муж. и 511 жен.; в 1850 г. — 576 муж. и 565 жен.; в 1860 г. — 612 муж. и 608 жен.; в 1870 г. — 685 муж. и 666 жен.; в 1880 г. — 826 муж. и 824 жен.; в 1890 г. — 891 муж. и 913 жен. и в 1894 г. — 940 муж. и 955 жен. и домов или дворов 349. Уменьшение народонаселения в 50 годах следует приписать с одной стороны выселению крестьян тогдашней их владелицей в другие свои села и самовольному бегству крестьян от помещичьего режима (по рассказам старожилов), а с другой — холере 1848 года, унесшей много жертв. Увеличение же народонаселения в 70-х годах, непропорционально увеличению его в предыдущих и последующем десятилетиях, может быть объяснено тем обстоятельством, что, так как в народонаселении прихода издавна мужской пол в численном отношении превосходил женский, то сама собою должна была явиться необходимость в наборе жен чужеприходных, которых, со включением часто их матерей, а с женами-вдовами нередко и целых семейств их, в рассматриваемом десятилетии, набралось в приходе далеко за сотню, так что преимущественному в этом десятилетии увеличению народонаселения способствовал не столько коренной его прирост, ослабленный к тому же холерою 1872 года, сколько простое переселение в прих. чужеприходных.

ЛАЖЕВА с., при пруде Жадинке, образуемом из р. Случи, волости Решневской, от Житомира 120 вер., от Староконст. — ближ. почт.-тел. ст. 20 вер., ближ. почтов. отделения Острополя 12 вер., ближ. жел.-дор. ст. Полонного 50 вер., ближ. прих.: с вос. Пасечной 8 вер., с сев.-вос. с. Ладыг 4 вер., с сев.-зап. с. Самчик 7 вер., с запада с. Баглай 2 вер., с юга с. Десеровки Ли-

тин. уез. Подол. губ. 6 вер. и с. Красноселки (благоч.) 16 вер. Прих. 5 кл.

Село это в XVI в. принадлежало князьям Острожским. Оно, в числе многочисленных сел волости Константиновской, как имение кн. Константина Констант. Острожского, воеводы Киевского, в 1593 году было опустошено и сожжено татарами, о чем осматривавшие их возные Волын. воеводства Криштоф Щука и Станислав Янковский, донесли Луцкому суду в Луцком королевском замке в 1601 году 7 декабря.

Во владении кн. Острожских село это находилось до 1620 года, когда этот славный княжеский род, со смертью кн. Януша Константиновича, окончательно угас. В числе других Острожских ординационных имений, село это в 1620 г. перешло к единственной дочери кн. Януша, Евфросинии († 1628 г.), вышедшей замуж за кн. Александра Янушевича Заславского и внесшей все эти обширные имения в дом мужа.

После смерти кн. Александра Янушевича Заславского († 14 ноября 1629 г.), село, это в числе прочих ординационных имений, перешло к сыну его кн. Владиславу–Доминику Александровичу Заславскому († 5 апреля 1656 г.). Со смертью малолетнего его сына, кн. Александра Владиславовича, в 1673 году, окончательно угас древне–русский род князей Заславских, только в другой линии продолжавшей род кн. Острожских.

Единственная родная сестра умершего кн. Александра Владиславовича — княжна Теофилия–Людовика Владиславовна Заславская вышла замуж сначала за кн. Димитрия–Юрия Янушевича Вишневецкого, а после его смерти (в 1682 г.), за кн. Иосифа–Карла Любомирского, великого коронного маршалка († 1703 г.), и внесла в дом этого последнего мужа все обширнейшие имения князей Заславских и ординационные князей Острожских, в том числе и село Лажеву.

Дочь Теофилии от этого кн. Любомирского, Анна–Мария, княжна Любомирская, вышла замуж за кн. Павла–Карла Сангушко и внесла в дом мужа все имения Заславские и Острожские, в том числе и с. Лажеву.

У этого кн. Сангушко от второй его жены, Анны–Марии кн. Любомирской, был единственный сын кн. Януш–Александр Сангушко, унаследовавший после смерти матери все ее обширнейшие имения, в том числе и с. Лажеву. Бездетный кн. Януш–Александр Сангушко, во избежание споров, какие могли возникнуть после его смерти между многочисленными его родственниками, решился заблаговременно раздарить свои имения, сохранив за собою право лишь пожизненного пользования ими. Ввиду этого, в 1753 году 7 декабря, в Кольбушове (город в Галиции) совершил известную транзакцию, или иначе — переводный или передаточный акт, по которому все многочисленные имения Острожской ординации он раздарил разным лицам, в том числе и многим своим родственникам и даже своим родным братьям, родившимся от Варвары Дуниной. На основании этого дарственного акта, после смерти кн. Януша–Александра Сангушко († 13 сент. 1776 г.), село Лажева, в числе 35 сел, принадлежащих к Староконстантинову, перешло во владение к двум лицам — к князю Августу–Александру Казимировичу Чарторыйскому, воеводе Чермно–русскому († 1782 г.), и к князю Станиславу Любомирскому, великому коронному стражнику († 12 авг. 1783 г.), женатому на Изабелле Казимировне княжне Чарторыйской, сестре кн. Августа–Александра.

В это время, как значится в транзакции, в селе Лажевой было 80 дворов.

Ввод во владение этими именами князей Чарторыйского и Любомирского совершился еще при жизни кн. Януша Сангушко, в феврале 1754 года, хотя фактически пользоваться этими именами они стали лишь после смерти кн. Януша–Александра Сангушко, т. е., с сентября 1776 г., ибо еще в 1771 году 7 марта этот кн. Сангушко, как действительный владелец сего села, выдал на имя местного приход. священника Даниила Шаравского эрекцию на земельные угодия для причта.

Около 1758 года, еще при жизни кн. Сангушко, арендным владельцем с. Лажевой был дворянин Франц Шашневич, который в 1758 г. построил местную приходскую церковь.

Дворяне Шашкевичи, впоследствии, вероятно путем брачных связей с князьями Чарторыйскими или Любомирскими, стали действительными владельцами этого села; в 1828 г. Сусанна Шашкевич построила в селе этом каменную колокольню.

Около 1840 года село это перешло к графам Тернавским, которые владеют им и в настоящее время (1895 г.).

В селе Лажевой церковь во имя Св. Архистратига Михаила. Построена в 1758 году на средства арендного владельца сего села Франца Шашкевича и приходж. Дерев., крепка. Была однокупольная, а в 1848 г. переделана в трехкупольную и исправлена в фундаменте, куполы покрыты железом; в 1850 г. устроен новый иконост.; в 1870 г. крыша вся покрыта железом и покрашена. В 1828 г. к церк. пристроена каменная колокольня на средства помещ. Сусанны Шашкевич и приходж. Утварью и ризницею церковь достаточна. Проводы — в Фомино воскресенье. Копии метрич. книг хранятся с 1768 г., а исповед. ведом. с 1796 года. Опись церк. имущества имеется от 1885 года. Земли: усад. с огородн. 3 дес., пахот. в 1 см. 10 дес. 1381 саж., во 2 см. 11 дес. 2365 саж. и в 3 см. 10 дес. 27 саж., сенок. под дубов. корчами 10 дес. 309 саж., всего удобной 45 дес. 1685 саж.; кроме того, неудобной 1723 саж. Земля черноземна и в 2 см. хороша, а в 3 см., по причине низменности, не всегда плодородна. От церк. она, — в 2 и 3 вер. План на эту землю составлен, но его нет при церк., а есть эрекция кн. Януша Сангушко от 7 марта 1771 г. Причт владеет землею спокойно. В селе есть пруд, а вблизи села — лес. Причт: свящ. 300 руб., псаломщ. 50 руб. и просфорня 16 руб. На прих. кладб. есть дерев. часовня. Школы нет, ибо крестьяне посылают детей своих в Баглаи (в 2 вер.), в тамошнее народн. однокл. училище Мин. Нар. Просв. Есть две мельницы — одна водяная на пруде, а другая — ветряная. Дворов 165, приходж. 1325 д. об. п.; римо.–катол. 4 д. об. п.; евр. 23 д. об. п. При церк. села Лажевой священ. состояли: 1) наблюд. свящ. с. Баглай Иоанн Стреленецкий с 1768 г. по 1774 г.; 2) наблюд. свящ. с. Баглай Лука Словенский в 1774 г.; 3) приход. свящ. Даниил Михайлович Шаравский с 1768 г. по 1807 г., хотя с 1768 г. по сентябрь 1774 г., по болезни, треб. не исполнял, умер в 1817 г.; 4) зять о. Шаравского, свящ. Димитрий Яковлевич Гвоздиковский с 1807 г. по 1836 г., — последние 4 года страдал умопомешательством; 5) свящ. Дамиан Стефанович Букоемский с 1839 г. по 1861 г.; родил. 1805 г., окончил Волын. дух. сем. 1833 г., служил с 1835 г., переместился сюда из с. Немиринец Старокон. уез.; 6) наблюд. заштатн. свящ. Николай Лотоцкий с 1861 г. по 1864 г.; и 7) свящ. Александр Дамианович Букоемский, урож. этого с. Лажевой, сын свящ., оконч. Волын. дух. сем. в 1863 г., рукоп. во свящ. 10 авг. 1864 г. к настоящему месту (1895 г.). Псаломщ. Роман Лаврент. Собоуцкий; сын пономар., дом. образ., с 11 апреля 1887 г. служит на настоящем месте (1895 г.).

ЛАШКИ (нини Березне) с., при небольшом пруде, волости Бутовецкой, от Житомира 140 вер., Заславля 33 вер., Староконст. 15 вер., ближ. жел.–дор. ст. Шепетовки 35 вер., почт. ст. Лисинцы $\frac{1}{2}$ вер., ближ. прих.: с. Бутовец 3 вер., с. Драчей 5 вер. и с. Медведовки 6 вер. Прих. 5 кл. Церковь во имя Святого Архистратига Михаила. Построена в 1756 г. на средства приходж., отремонтирована 1868 г. Дерев., прочная, с такою же новою колокольнею. Утварью достаточна. Есть благодатная икона Пресв. Богоматери; отпущены — 24 и 29 июня и 14 сентября. Копии метрич. книг хранятся с 1776 года, а испов. ведомости с 1796 года. Опись церк. имущества имеется от 1871 года. Проводы — в Светлую субботу и Фомину неделю. Земли: усадеб. с церк. погостом 2 дес. 552 саж., пахот. в 3 см. 28 дес. 1745 саж., сенок. 4 дес. 338 саж., — всего 35 дес. 235 саж. Земля черноземна и в близком расстоянии от церк. На эту землю имеется отдаточный лист, а также план от 1866 г. Причт пользуется землею спокойно.


Причт: свящ. 240 руб., псалом. 50 руб., поном. 38 руб. и просф. 10 руб. Причт. дома и хозпостройки хороши и прочны. На приход. кладб. имеется молитв. дом. Церк.—прих. школа открыта в 1862 г. в доме местного священника; с 1873 года помещается в общ. доме; в 1885 году окончательно передана в ведение духовенства с содержанием от прих. в 140 руб. Отопление и освещение — натурою. Учительницей состоит Мария Антонов. Жада-новская, окончив. Заславское двуклассное училище; учеников в 1890 г. было 30 муж. п. и 5 жен. п. Дворов 33, прихож. 271 д. об. п., римо.—катол 30 д. об. п., евр. 22 д. об. п. Благодичный 2 округа Заславского уезда священник Феофил Иоакимович Клопотович (с 9 мая 1860 г.) и псаломщ. Савва Андреевич Жадановский (с 1 июля 1877 г., а на службе с 15 января 1860 года). К этому прих. приписаны две церк., из коих одна в с. Нападковке в 1 вер., а другая в с. Лисинцах, в 2 вер.

Село Лашки, под именем села Лашковец Сульжинской волости, как имение кн. Януша Острожского, Каштеляна Краков-ского, упоминается в акте от 7 декабря 1601 г., — в донесении возных Волынского воеводства Криштофа Щуки и Станислава Янковского Луцкому гродскому суду об осмотре ими местечек и сел Луцкого повета, опустошенных и сожженных татарами в 1589 году, в числе этих сел значится и село Лашковцы. священ. при церк. с. Лашек состояли: 1) свящ. Василий Словенский с 1764 г. по 1773 г.; 2) свящ. Григорий Козачинский с 1773 г. по 1775 г.; 3) администратор Димитрий Сполинкевич с 1775 г. по 1778 г.; 4) свящ. Иоанн Твердохлебович с 1778 г. по 1788 г.; 5) администратор свящ. Иоанн Султовский с 1788 г. по 1790 г.; 6) администратор Игнатий Шиманский в 1790 г.; 7) свящ. Феодор Словинский с 1791 г. по 1796 г.; 8) «села Лашек епархии Подольской, протопопий Староконстантиновской надзиратель» свящ. Иоанн Кущинский с 1796 г. по 1798 г.; 9) свящ. Димитрий Марчевский с 1798 г. по 1825 г.; 10) наблюд. священ. с. Драчей Стефан Сеницкий с 1825 г. по 1830 г.; 11) приход. священ. Феодор Димитриевич Марчевский с 1830 г. по 1832 г., затем в первой половине 1832 г. наблюдал прих. тот же свящ. с. Драчей Стефан Сеницкий; 12) свящ. Иоаким Клопотович с половины 1832 г. по 1858 г., затем в 1858 и 59 годах прих. наблюдали свящ. с. Бутовец Иаков Переметницкий и с. Драчей Иоанн Игнатович, и 13) прих. свящ. Феофил Иоакимович Клопотович с 1860 г. по настоящее время (1892 г.) служит.

ЛАШКИ ЛЕСОВЫЕ (нині Морозівка) с., при небольшом мелководном пруде; волости Сквородоцкой. Оно в XVI в. входило в состав многочисленных имений князей Острожских, а затем разделяло судьбу прочих имений так называемой Острожской ординации. На основании известной Кольбушовской транзакции от 7 декабря 1753 года, оно в числе других сел Волынского воеводства, вместе с м. Кульчинами, досталось Старосте Казимирскому, князю Антонию Любомирскому.

В настоящее время село это принадлежит дворянке Глембоцкой.

В селе этом — церковь во имя Святого Архистратига Михаила. Постройкою заложена 22 мая 1890 года, а освящена 16 сентября 1891 года. Дерев., на камен. фундаменте, совместно с колокольнею, построена на средства прихож., старанием и заботливости местн. приход. священника Модеста Бендеровского, — на месте старой, деревянной, на камен. фундам. церк., построенной еще в 1732 году (4 апреля), но кем — неизвестно. Утварью посредственна. Копии метрич. книг хранятся с 1812 г., а испов. ведом. с 1827 г. Опись церк. имущества имеется от 1812 г. и 1885 г. Земли: усад. 803 саж. пахот. в 3 см. 10 дес. 2279 саж. Земля эта не проверена и на план не снята. На церк. земле в 1875 г. устроен дом для сельской школы, но школа еще не открыта. К церк. приписана д. Контовка в 8 вер. Дворов в с. Лашках и д. Контовке (в 1893 г.): 96 $\frac{1}{4}$, прихож. 811 д. об. п.; римо.—катол. и евр. немного. Церковь эта приписана к прих. с. Семеринок в 3 вер.



Палац у с. Новоселиці. Сучасне фото.

ЛИСИНЦЫ с., волости Бутовецкой. Церковь во имя Св. Апостола и Евангелиста Иоанна Богослова. Построена в 1768 г. на средства прихож. Дерев., с такою же колокольнею, ветхая, колокольня же прочна. Утварью достаточна. Копии метрич. книг хранятся с 1773 г., а исповед. ведомости с 1807 г. Опись церк. имущества имеется от 1884 г. Земли: усадб. с церк. погостом 1352 саж., пахотн. в 3 см. 21 дес. 2301 саж., сенок. с несколькими дубами 4 дес. 624 саж., — всего 26 дес., 4811 саж. Земля черноземная. На эту землю имеется презента от 4 мая 1782 г., данная княжною Францишкою Яблоновскою и план от 1866 г. Причт пользуется землею спокойно. Домов и хозпостроек для причта нет. Школа грамотности открыта в 1866 г. в крестьянской избе; с 1874 г. помещается в общ. доме; в 1885 г. окончательно передана в ведение духовенства с содержанием от общества 120 руб., кроме ремонта и отопления; учительницею девица Мария Ивановна Смогоржевская, окончившая Житомирское духовное училище; учеников в 1890 г. было 25 муж. п. и 3 жен. п. Деревня прихода Свято—Криница, при ключе—кринице, вода которой считается целебной. Здесь ежегодно бывает незначительный базар в десятую пятницу после Пасхи, как знак того, что, по преданию, эта деревушка была в 1700 годах цветущим местечком, и здесь находился православный Свято—Криницкий монастырь во имя Св., Иоанна Предтечи; о сем монастыре упоминается в надписи на древн. Евангелии от 1712 г., хранящемся в сей церк. Деревушка эта находится в 4 вер. от самостоятельной церк. с. Лашек, среди гор, препятствий в сообщении с нею нет. Дворов 85 $\frac{3}{4}$, прихож. 638 д. об. п. Церковь эта приписана к самостоятельному прих. с. Лашек в 2 вер.

Село Лисинцы, под именем села Лешинец Остропольской волости, как имение кн. Константина Конст. Острожского, воеводы Киевского, упоминается в акте от 7 декабря 1601 года, — в донесении возных Волынского воеводства Криштофа Щуки и Станислава Янковского Луцкому гродскому суду об осмотре ими местечек и сел Луцкого повета, опустошенных и сожженных татарами в 1589 году; в числе этих сел значится и село Лешинцы.

МАЛЫЕ МАЦЕВИЧИ с., волости Лабунской. Церковь во имя Покрова Пресв. Богородицы. Построена в 1782 г. на средства бывшего тогда священника Александра Божкевича и прихож. Дерев., о трех куполах крыта жезтью, на кам. фундам. и выкрашена снаружи и внутри. Колокольня дерев., крыта железом снаружи, выкрашена, прочная. Утварью посредственна. Опись церк. имущества имеется от 1806 г. Земли: усад. и огород. 1 дес. 420 саж., пахот. 29 дес. 1412 саж., сенок. 4 дес. 1435 саж., — всего 35 дес. 867 саж. На эту землю имеется проект от 24 дек. 1851 г. Земля расположена крайне не выгодно. Захвачено церк. земли пахот. 10 дес., и сенокосн. 8 дес. На церк. усад. земле есть дом с хозпостройками. Дворов 44, прихож. 357 д. об. п. Церковь эта приписана к прих. с. Великих—Мацевич в 2 вер.

Село Мальє–Мацевичи, под именем с. Новых Мацевич Константиновской волости, как имение Константина Острожского, воеводы Киевского, упоминается в акте от 7 декабря 1601 года — в донесении возных Волынского воеводства Криштофа Щуки и Станислава Янковского Луцкому градскому суду об осмотре ими местечек и сел Луцкого повета, опустошенных и сожженных татарами в 1589 году; в числе этих сел упоминаются села Старые и Новые Мацевичи.

МИХИРИНЦЫ (нині Махаринці) с., при р. Половке, близ р. Случи, волости Остропольской, от Житомира 100 вер., от Новоград–Волыńska 100 вер., от бл. жел. –дор. ст. Полонное 25 вер., от ближ. почт. ст. Любара 20 вер., от ближ. прих.: с. Выгнанки 6 вер. и м. Острополя 8 вер. Прих. 7 кл. Церковь во имя Св. Ап. Иоанна Богослова. Построена в 1783 г. но кем, — неизвестно. Дерев., на кам. фонд. В 1835 г. исправлена, обита холстом и покрашена на средства бывшего пом. Мартина Босняцкого и прих. В 1851 г. покрыта жостью, обшита досками и покрашена. При ней дерев., на кам. фонд., крыта жостью колокольня, постр. в 1847 г. Вокруг церк. имеется дерев. ограда. Земли всего 31 дес. 369 саж. Плана на эту землю нет. Причт: свящ. 300 руб. и псал. 50 руб. Для свящ. дом и хозяйской ветхи, для псал. дом нов и крепок, а хозяйской, кроме небольшого ветхого сарая, нет. Церк.–прих. школа сущ. с 1872 года. Дворов 51³/₄, прих. 427 д. об. п. Священ. Петр Евстаф. Гутовский (с 1884 г.) и псал. Онисифор Порф. Коссовский (с 1880 г.).

Село Михиринцы (или иначе — Мехержинцы), под именем села Михиринец Остропольской волости, упоминается в акте от 16601 года 7 декабря, — в донесении Луцкого повета, опустошенных и сожженных татарами; в числе этих сел упоминается и село Михиринцы, как имение кн. Януша Острожского — каштеляна Краковского.

НАПАДОВКА с., волости Бутовецкой. Церковь во имя Рождества Пресв. Богородицы. Когда и кем построена, неизвестно. Дерев., с такою же колокольнею, ветха, колокольня же прочна. Утварью недостаточна. Копии метрич. книг хранятся с 1771 г., а исповедн. ведомости с 1813 г. Земли: усад. с церк. погостом 1 дес. 1407 саж., пахотн. в 3 см. 26 дес. 1145 саж., сенок. с лесом 5 дес. 813 саж., неудобной 1769 саж., — всего 34 дес. 334 саж. Земля черноземная. На эту землю имеются планы от 1838 г. и 1866 г. Причт пользуется землею спокойно. Домов и хозяйских для причта нет. Дворов 42¹/₄, прихож. 339 д. об. п. Церковь эта приписана к прих. с. Лашек в 1 вер.

Село Нападówka, под именем села Опадówki Сульжинской волости, как имение кн. Януша Острожского, каштеляна Краковского, упоминается в акте от 7 декабря 1601 года, — в донесении возных Волынского воеводства Криштофа Щуки и Станислава Янковского Луцкому градскому суду об осмотре ими местечек и сел Луцкого повета, опустошенных и сожженных татарами в 1589 году; в числе этих сел значится и село Опадówka.


НЕМИРИНЦЫ с., при р. Икве — левом притоке р. Южного Буга; у самого села р. Иква образует довольно обширный пруд с обрывистыми берегами, что придает селу и его окрестностям живописный вид; волости Сковородецкой, от Житомира 140 вер., от Староконст. — ближ. почт.–телегр. ст. 15 вер., ближ. жел.–дор. ст. Проскурова 20 вер. и Полонного 60 вер., ближ. прих.: с. Семеринки 3 вер., с. Лашек 2 вер., с. Жеребок 5 вер. и с. Красноселки 15 вер. Село Немиринцы названо так потому, что оно было основано помещ. Иваном Немироу в начале XVII века. В окрестности есть много сел одноименных. Об этом селе упоминается в акте от 1629 года, — в тарифе подымной подати Брацлавского воеводства, в состав коего село это входило; здесь, между прочим, сказано, что «rap Jwan Niemira z dzierzawy swey wsi Niemierzyniec» с 6 дымов платит подати 3 злотых. Затем от Немиры оно переходит к князьям Сангушкам,

во владении коих оно находилось до 1753 года 7 декабря, т. е. до известной Кольбушовской транзакции, по которой кн. Януш–Александр Сангушко, Маршалок надворный вел. княжества Литовского, подарил это село Немиринцы, в числе других 36 сел вместе с г. Староконст., воеводе Руському Августу–Александрю князю Чарторыйскому и стражнику коронному, Станиславу Любомирскому. В 1778 г. князья, Чарторыйские уступили это село, в числе всех других Староконстантиновских имений, княгине Изабелле Любомирской, урожденной кн. Чарторыйской, жене кн. Станислава Любомирского. В 1800 году кн. Изабелла Любомирская уступила все эти имения, в том числе и с. Немиринцы, дочери своей Констанции, вышедшей замуж за Северина Ржевусского, почетной статс–даме Австр. Императрицы. В 1802 г. гр. Ржевусские получили ввод во владение сими именьями. Около 1816 г. с. Немиринцы графиня Ржевуская подарила своей слуге Аполлонии Дружбацкой, как это видно из сохранившейся в Немиринецкой библиотеке квитанции уездного Казначейства, где помещицею с. Немиринец значится Дружбацкая. Непосредственно от нее в первой половине настоящего столетия приобрел 3/5 полевых и луговых угодий Немиринецкого имения Авель Дорожинский, наследники коего и до сих пор владеют сею частью его; а остальные 2/5 частей сего имения приобрел капитан Барбаров, от которого в 1879 г. эту часть купил СПб. 2 гильдии купец Константин Романов, владеющий ею и до настоящего времени.

В с. Немиринцах церковь во имя Вознесения Господня. Построена в 1845 году на средства прихож. с помощью местных помещиков — на место прежней церк., сгоревшей в 1836 г. 30 марта. В 1845 г. 2 октября освящена. Дерев., дубовая, на камен. фундам., кораблеобразна, крыта жостью, внутри и снаружи покрашена масляными красками; крепка и вместительна; совместно с дерев. колокольнею. Иконос. 5–ярусный, устроен в 1859 году прихож. В 1875 г. со стороны фасада церк. устроена камен. ограда на средства прихож. Св. Антиминс же освящен во имя Св. Великомучен. Параскевы в 1796 г. епископом Подольским и Брацлавским Иоанникием, и храмовой праздник чувствуется прихож. не в день Вознесения Господня и не в день Св. Великом. Параскевы (28 октября), а в день препод. Матери Параскевы (14 октября), каковой угодницы имеется и храмовая икона. В объяснение сего старожилы рассказывают следующее. Во внимание к особому положению села, а тогда еще деревни Немиринец на большой Одесской дороге, княгиня Изабелла Любомирская вознамерилась образовать из него самостоятельный приход, для чего наделила причт и церковь землею и приобрела покупкою в г. Староконст. готовую деревянную церковь, каковую и перевезла в с. Немиринцы в 1786 г. Эта впоследствии (в 1836 г.) сгоревшая церковь была освящена во имя Вознесения Господня, и таковою она остается и доселе по официальным бумагам и документам. Но для местных помещиков не было выгодно, чтобы весной народ отвлекался от занятий, посему, по их желанию, храмовый праздник устроен был 14 октября, как в более свободное от полевых работ для народа время. Этот праздник, по народным традициям, соблюдается и доселе, почему на месте праздничной иконы, как в прежнем, так и в нынешнем храме красуется лик Преподобной Параскевы. Надпись же на Антиминсе имени Великомученицы вместо преподобной Параскевы объясняют ошибкой переписчика. Подпись на нем имени Подольск. и Брацлавского епископа Иоанникия объясняется тем, что с. Немиринцы в конце XVIII века в гражд. и епарх. отношениях входило в состав Брацлав. воеводства и епархии (ныне — Подольской). Утварью и ризницею церковь вполне достаточна, чему много способствовал нынешний помещик Конст. Романов, пожертвовавший сюда, между прочим, изящное бронзовое, позолоченное, паникадило на 18 свечей (ценою в 115 р.); Кроме того, в 1881 г. Е. И. В. Великий кн. Владимир Александрович пожертвовал в эту церковь полное, золотого глазета, священническое облачение и свящ. сосуды — Чашу и дискос с прибором. Проводы — в Светлую субботу. Копии метрич. книг хранятся с 1784 г., а испов. ведом. с

1820 г. Опись церк. имущества имеется от 1820 г. и 1886 г. авг. 18 дня. Земли: усадеб. $1\frac{1}{2}$ дес., пахотн. 27 дес., и сенок. 4 дес., и под церк. погост. $\frac{1}{2}$ дес.; на эту землю плана и межевой книги нет, а есть в копии презента, данная 27 февраля 1787 г. помещицею кн. Изабеллою Любомирскою и предоставляющая причту право вольного мелева в местных мельницах. Причт пользуется землею и сим правом спокойно. Причт: свящ. 300 руб. и псаломщ. 50 руб. Для свящ. дом нов, хозпостройки — малы и стары. Для псаломщ. дом исправлен, хозпостройки стары и не в полном количестве. Есть однокл. народ. училище Мин. нар. прос. и Участковый фельдшер. Церковь стоит среди села. Дворов 87, прихож. 676 д. об. п. священ. при этой церк. состояли: 1) свящ. Леонтий Иванов. Луцкевич с 1787 г. по 1814 г., был первым настоятелем новообразованного Немиринецкого прихода, до того времени составлявшего приписную деревню к Св.—Иоанно—Богословской церк. с. Низшей—Погорелой, — писал метрич. акты то по—польски, то церков.—славянскими буквами с титлами, именовал себя то администратором парохильной церк., то прямо парохом, умер в 1814 г. на 48 г. от роду и погребен на церк. погосте у сев. стороны храма; 2) протоиерей Евфимий Феодорович Оксехович с 1814 г. по 1818 г., родной брат жены о. Л. Луцкевича Евфросинии Федоровны, поступил на приход, как значится в ревизской сказке от 1816 г., из Волынского архиер. дома — для поддержания вдовствующей жены умершего о. Л. Луцкевича — своей сестры; в 1818 г. он принял монашество и поступил в Св.—Онуфриевский монастырь с. Головчинец (Летичев. уез. Подол. губ.), а потом в Почаевскую Лавру, где умер в глубокой старости в 1840 годах; он был вдов, подарил церк. нижеупомянуемое Рукописное Евангелие и пожертвовал 30 руб. на сооружение новой церк. на место сгоревшей старой; затем в 1819 г. прих. наблюдал свящ. с. Самчинец Григорий Игнатович; 3) свящ. Феодор Иванов. Липский с 1820 г. по май 1835 г., урожен. с. Котюржинец Старокон. уез., окончил семин. по 1 разряду и 14 дек. 1819 г. рукоположен во священника Волын. Еп. Стефаном, женат был на родной племяннице протоиерея Оксеховича — Параскеве Мартиновне Борянской; в 1835 г. перешел в с. Большие—Мацевичи Засл. уез., каковой прих. в 1850 годах уступил старшему сыну Елисею, а сам перешел на покой к младшему сыну Ипполиту — священнику с. Самострел Ровен, уез. (а ныне протоиерею — члену Волын. дух. консистории), где и умер; он в Немиринцах посадил на церк. земле ясени и плодовые деревья, а также лесной орешник на части церк. огорода, прилегающего к реке, — деревья эти, разросшись, служат ныне прелестным украшением и доставляют прохладу в летнюю жару — в здешней, вообще безлесной, местности; 4) свящ. Дамиан Стефанович Букоемский с 1835 г. 22 сентября по октябрь 1838 г., перешел в с. Лажеву, где в 1861 г. и умер; затем в 1839 г. прих. наблюдал свящ. с. Семеринок Иосиф Игнатович; 5) свящ. Иоанн Васильевич Конахевич с 1840 г. по 1875 г., род. 15 января 1817 г. в с. Западниха Старок. уез., устроил здесь 5—ярусный иконост. наподобие существующего в Западинецкой церк., умер 2 марта 1878 г. на 61 г. от роду; и 6) сын его — свящ. Николай Иванов. Конахевич, урож. с. Немиринец Старок. уез., свящ. сын, студент Вол. дух. сем. (вып. 1871 г.), с 9 февр. по 23 окт. 1872 г. был псаломщ. в с. Гриневцах Житом. уез., 17 дек. 1872 г. рукоп. во свящ. в с. Столпин Ров. уез., а с 1 апр. 1875 г. служит на настоящем месте (1895 г.). Псаломщ. Василий Николаевич Веселовский дом. обр., с июня 1891 г. служит на настоящем месте (1895 г.).

При церк. с. Немиринец хранится рукописное Евангелие, в листе большого формата, написанное церков.—славян. шрифтом с кинноварью гражданином г. Староконст. Симеоном Шмирецким в 1743 г.; оно имеет зачала, предисловие, главы и оглавление и написано от руки так тщательно и изящно, что, при беглом взгляде, трудно отличить его от печатного; также умело отделаны изображения Евангел. с их символами. На первой лицевой странице вверху изображен благословляющий Бог Отец, в середине овал, по сторонам коего — 4 Евангелиста. В овале находится надпись:



Палац у Новоселиці. Мал. Н. Орди.

«Евангелион, сиреч Благовестие Богодухновенных Евангелист. Тщанием и иждивением Симеона Шмирецкаго. Храма Святыя Троицы. В Старом—Константинове. В лето от создания мира 7251. А от Рождества Христова 1743 г. месяца февраля». Цель и побуждение к такому усиленному труду выражены автором в конце книги в предисловии к читателю на церков.—славянском языке, — это страх пред Богом, Судиею и Мздовоздаятелем, о сокрытии врученного таланта. Книга эта дана протоиереем Евфимием Феод. Оксеховичем — родственником своим — священнику Леонтию Луцкевичу и жене его Евфросинии, коих он называет своими детьми, — заимообразно для употребления в церк., пока прихож. найдут средства приобрести свое Евангелие.

НИЗШАЯ ПОГОРЕЛА с. при пруде и р. Икве, волости Сквородецкой, от Житомира 140 вер., от г. Старо—Константинова ближ. почт.—телегр. ст. 10 вер., ближ. жел.—дор. ст. Проскурова 37 вер. и Шепетовки 60 вер., ближ. прих.: с. Сквородок 4 вер., Жеребок 6 вер. и с. Красноселки (благоч.) 15 вер. Приход 5 кл.

По происхождению село это — очень древне. Впервые оно, вместе с приписным селом Высшей Погорелой, под общим именем Погорелой, как входившее в состав Кузьминской волости кн. Константина Ивановича Острожского упоминается в акте от 9 сентября 1517 года, — в коем король Сигизмунд I подтверждает кн. Константину Иванов. Острожскому м. Красилов и всю волость Кузьминскую, которая надана была ему еще королем Александром и в состав которой входило и село Погорела (Pohorelya). До того времени оно принадлежало к Красиловскому замку, как это видно из описи Кременец. замка от 1545 года, где читаем: «села бояр Кузьминских, принадлежавшая к замку Красиловскому: Сквородки, Семеринки, Самчинцы, Еремевцы, Дашковцы, Котюжинцы, Зозулинки, Майковцы, Стебловцы, Чухилевцы, Клетня, Мунчинцы, Малинницы, Дубище, Прохня, Кульчин, Кнуты, Мулевцы, Кульчаевцы, Бламевцы, Лецки, Погорела, Прилипка, Вронковцы, Липковцы, Зенковцы, Гнидиче, Триавинцы (ныне с. Траулин Засл. уез.), Свиняев, Остринковцы, Нестарова, Ланевцы, Тернавка; число этих боярских сел 33, а всех бояр 4: Федько, Грицко, Пузыркович и Годорачичи». После смерти кн. Константина Иван. Острожского († 1533 г.), село это перешло к сыну его, кн. Константину Констант. Острожскому, воеводе Киевскому. При нем в 1593 году село это, в числе многих других сел Констант. волости было совершенно разорено и опустошено татарами, так что осматривавшие их, в августе 1601 года, по поручению поборцы Волын. воеводства Лаврентия Древинского, возные Волын. воеводства Криштоф Щука и Станислав Янковский донесли, 7 декабря 1601, в Луцкий городской суд, что эти села пусты «и людей, в них немаш». Вследствие этого король освободил все эти имения кн. Константина Констант. Острожского от платежа «побору и чоповаго».

Во владении кн. Острожских села Низшая и Высшая Погорела оставались до 1620 года, когда со смертью кн. Януша

Константиновича Острожского, окончательно угас этот славный древне-русский княжеский род. В числе других Острожских ординационных имений, село это в 1620 году перешло к единственной дочери кн. Януша, Евфросинии († 1628 г.), вышедшей замуж за кн. Александра Янушевича Заславского и внесшей все эти обширные имения в дом мужа.

После смерти кн. Александра Янушевича Заславского († 14 ноября 1629 г.), села эти, в числе прочих ординационных имений, перешли к сыну его, кн. Владиславу-Доминику Александровичу Заславскому († 5 апреля 1656 г.). Со смертью малолетнего его сына, кн. Александра Владиславовича, в 1673 году, окончательно угас древне-русский род князей Заславских, только в другой линии, продолжавшей род кн. Острожских.

Единственная родная сестра умершего кн. Александра Владиславовича, княжна Теофилия-Людовика Владиславовна Заславская вышла замуж сначала за кн. Димитрия Вишневецкого, а после его смерти (в 1682 г.), за кн. Иосифа-Карла Любомирского, великого коронного маршалка († 1703 г.), и внесла в дом этого последнего мужа все обширнейшие имения князей Заславских и ординационные кн. Острожских в том числе и села Низшую и Высшую Погорелу.

Во время владения этими селами кн. Любомирских, на село Высшую Погорелу дважды нападали казаки и совершенно ограбили его в 1702 году, о чем арендный владелец сего села дворянин Самуил Поповский, «obywatel wojewodziwa wolynskiego», доносил в Летичевский замковый уряд, что, после совершенного опустошения края татарами, «nieprzyjacielem krzyza swietego», и возвращения турками Каменца-Подольского, восставшие козаки напали на село Pohoryna Wyzsza и забрали wszystkie chudobe i substantia, iako to: bydla, konie, owce, pasieki, swinie etc.; zboza tak mlocone, ako i w styrkach stojace, suknie, rysztunki woienne i wszystkie sprzety i naczynia gospodarskie», так что Поповский, вернувшись с войны, застал в своем селе только «desertam Arabiam» (пустынную Аравию). Равным образом когда он, находясь «w pulku ordynackim», отсутствовал в своем селе — Высшей Погорелой, на село это напали войска русские (moskiewskie) и козацкие и вторично разграбили и забрали «wszystkie chudobe i substantia, przywileie, zapisy, karty, reczne i wszystkie prawne dyspozycie i munimenta», и «do ostatniej ruiny, nic nie zostawwszy, przyprowadzono».

Еще при жизни кн. Януша Сангушко село Низшая Погорелая было в арендном владении у дворянина Александра Грохольского, который в 1748 г. выдал причту церкви сего села эрекции на земельные угодия.

Дочь Теофилии от кн. Иосифа-Карла Любомирского, Анна-Мария, княжна Любомирская, вышла замуж за кн. Павла-Карла Сангушко и внесла в дом мужа все имения Заславские и Острожские, в том числе и села Низшую и Высшую Погорелу.

У этого кн. Сангушко от второй его жены, Анны-Марии кн. Любомирской, был единственный сын, кн. Януш-Александр Сангушко, унаследовавший после смерти матери все ее обширнейшие имения, в том числе и села Низшую и Высшую Погорелу.

Бездетный кн. Януш-Александр Сангушко, в 1753 году 7 декабря, в Кольбушове (город в Галиции) совершил известную транзакцию, по которой все многочисленные имения Острожской ординации раздарил разным лицам, в том числе и многим своим родственникам.

На основании этого дарственного акта, оба села Низшая и Высшая Погорела, в числе других сел, принадлежащих г. Староконст. вместе с этим городом достались двум лицам — князю Августу-Александром Казимировичу Чорторийскому († 1782 т.) и князю Станиславу Любомирскому, великому коронному стражнику († 12 авг. 1783 г.), женатому на Изабелле Казимировне, княжне Чорторийской, сестре кн. Августа-Александра.

Ввод во владение этими имениями князей Чорторийского и Любомирского совершился еще при жизни кн. Януша Сангушко, в феврале 1754 года.

После смерти кн. Януша Сангушко († 13 сентября 1776 г.), кн. Александр Чорторийский в 1778 году уступил свою часть г. Староконст. и сел, к нему относящихся, своей сестре Изабелле Чорторийской, жене кн. Станислава Любомирского.

В 1800 г. княгиня Изабелла Любомирская уступила все эти имения своей дочери Констанции, вышедшей замуж 7 ноября 1782 г. за польного коронного гетмана Северина Станиславовича Ржевусского.

От графов Ржевуских село Низшая Погорела в половине настоящего (19) столетия перешло во владение графов Гижицких. В настоящее время им владеет граф Михаил Гижицкий. Село же Высшая Погорела еще с 1782 г. состоит во владении князей Святополк-Четвертинских.

В селе Низшей Погорелой церковь во имя Святого Апостола и Евангелиста Иоанна Богослова. Построена в 1835 году на средства прихожан. Деревянная, на камен. фундам., крыта жесью, с такою же колокольнею, построенною прихожанами в 1839 году. Утварью достаточна. Копии метрич. книг хранятся с 1769 г., а исповед. ведом. с 1845 г. Опись церквей имуществу имеется от 28 июля 1816 года. Земли: усадебн. и огород. 3 дес. пахотн. 17 дес. 1505 саж. и сенокосн. 2 дес. 1474 саж., — всего 23 дес. 589 саж.; кроме того, под пасекой 140 саж. На эту землю имеются план от 13 ноября 1815 г. и эрекция, данная арендным помещ. Александром Грохольским в 1748 году. От церкви земля в 2 вер. Причт владеет землею спокойно. Причт: свящ. 300 руб., псаломщ. 50 руб. и просф. 16 руб. Для священ. дом и хозпостройки новы. Для псаломщ. дом и хозпостройки вновь построены из старого материала, не прочны и находятся далеко от церкви, за чертой села. Школа грамотности существ. с 1876 года на кр. земле; учителем состоит местный крестьянин Филипп Андроников. Сопроноук; учеников в 1893 г. было 40 чел.

Дворов 96 $\frac{1}{4}$, прихож. 766 д. об. п. В селе есть крестьянский пруд с водяною мельницею и рыбною ловлею. Священ. при церкви сего села состояли: 1) Корнилий Плисковский с 1769 г. по 1801 г.; 2) Стефан Островский с 1801 г. по 1813 г., затем с 1813 г. по 1820 г. приход состоял под наблюдением и числился за сиротами свящ. С. Островского; 3) Александр Островский с 1820 г. по 1843 г.; затем с 1843 г. по 1845 г. приход был под наблюдением; 4) свящ. Феодосий Димитриевич Самойлович с 8 июля 1845 г. по август 1892 года, ныне за штатом; и 5) свящ. Павел Николаевич Лотоцкий урожд. м. Лабуна Заслав. уезда сын священ. оконч. Волын. дух. семин. 1891 г., с 16 авг. 1891 г. по 20 мая 1892 г. был учителем церк.-прих. школы в селе Стецках Засл. уезд., а 9 авг. 1892 г. рукоп. во свящ. к настоящему приходу, где и ныне (1895 г.) служит. Псаломщ. Илья Иванов. Бычковский, урожд. с. Антонин Заслав. уезд., а с 18 июля 1863 г. служит на настоящем месте. К этому приходу приписана, церковь в с. Высшей Погорелой в 2 вер.

НОВОСЕЛИЦА д., расположена в 4 вер. к вос. от с. Сквородок, на отлогих краях двух низинных продолговатых возвышенностей, тянувшихся с сев. на юг. В середине между этими возвышенностями протекала р. Иква, которая образовала два пруда — один посреди деревни для сельского населения, а другой вблизи усадьбы живущего здесь помещика Михаила Людовиковича Гижицкого, с юг.-вос. деревни, и носит в простонародье название «пустяк». Так он называется потому, что первоначально было здесь пустое пространство, в которое была спущена вода. С каждым годом оба пруда более и более падают, и скоро наступит время, когда д. Новоселица лишится этого весьма ценного удобства от своих прудов. Местность, занимаемая д. Новоселицею, имеет в окружности 2 $\frac{1}{2}$ вер. окружено только с юг.-вос. строевым лиственным лесом с. Жеребок, примыкающим к пруду «Пустяк», а с юг.-зап. строевым хвойным и лиственным лесом, называемым «парком», с прочих сторон — полями. В деревне три колодца — один вблизи усадьбы кр. Герасима Ляшука, другой — вблизи усадьбы кр. Якова Благодыра и третий — вблизи усадьбы кр. Романа и

Степана Корнийчуков. Еще в конце XVIII века деревня Новоселица окружена была со всех сторон преимущественно березовым лесом, который назывался «Брезиной». От него уцелело ныне в двух местах только несколько деревьев березы. Эти места до сих пор сохраняют название березы, оставшееся от одного общего названия леса «Березына».

В д. Новоселице должно назвать три горы, находящиеся возле усадеб., — одна Гришука, другая — Корнийчука и третья — Ляшука. Вне зап. стороны деревни, при въезде, находятся очень высокие, очень крутые и очень длинные горы без названия.

ОГИЕВЦЫ с., расположено при небольшом пруде, на большой почт.-транс. дороге, пролегающей из г. Староконст. в м. Полонное; волости Решневейской, от Житомира 130 вер., от г. Староконст. — ближ. почт.-телегр. ст. 10 вер., ближ. жел.-дор. ст. Полонного 40 вер., ближ. прих. с. Раштовки Засл. уез. 3 вер., с. Жабче того же уез. 5 вер., с. Футоров 6 вер., с. Кисилей 6 вер., с. Красноселки (благоч.) 7 вер., д. Демковец Футорец. прих. 2 вер., д. Громовки Красносел. прихода 2 вер., д. Писаревки Кисилев. прихода 2½ вер. Прих. 7 кл., расположен на границе трех уездов Старок., Новоград-Волын. и Заслав.

Село это впервые упоминается под именем с. Огиевки, как имение (Христофора) Криштофа Лабунского, в акте от 7 декабря 1601 года, — в донесении генеральных возных Волын. воеводства Криштофа Шуки и Станислава Янковского Луцкому градскому суду об осмотре ими местечек и сел Луцкого повета, опустошенных и сожженных в 1593 году татарами; эти возные были, между прочим, «в селах спаленых пана Криштофа Лабунского: селе Титкове, селе Микулинах, селе Кисилине, селе Жажине, д. Новоселицы, Краченевце, Огиевце, Малезиках, Михаловце, Горощках, Лозичной, в местечку Судиловце, Красноселце, Березной, Белополи, Корпиловце, Ходаках» и донесли, что эти «местечка и села и до того часу пусты есть и людей в них нимаш».

От землян Лабунских село это, вероятно, путем покупки перешло во владение князей Острожских и после исчезновения этого княжеского рода (в 1620 г.), разделяло историческую судьбу прочих сел, вошедших в состав Острожской ординации.

По известной Кольбушовской транзакции от 7 декабря 1753 года, село это, вместе с. Олейниками, досталось пану Собежанскому.

От Собежанского село это около 1762 года, еще при жизни самого ордината кн. Януша-Александра Сангушко († 13 сентября 1776 года), перешло в руки Казимира Бродовского, который 3 мая 1762 года выдал местной церк. эрекцию на земельные угодья для причта.

В селе церковь во имя Св. Апостола и Евангелиста Иоанна Богослова. Построена в 1742 году на средства прихож. Дерев., крыта гонтой, на кам. фунда., с дерев. при ней колокольню, пристроенною в 1875 г.; колокольня крыта железом. Утварью, ризницею и богослуж. книгами церковь достаточна. Проводы — в Светлую субботу. Копии метрич. книг хранятся с 1769 г., а испов. ведом. с 1855 г. Земли: усад. 1 дес. 1112 саж., пахотн. в 3 см. 29 дес. 107 саж., сенок. в лесу и при полях 12 дес. 2001 саж., — всего 43 дес. На эту землю плана и межевой книги нет, а есть документ, данный по эрекции 3 мая 1762 г. помещ. Казимиром Бродовским и в подлиннике хранящийся в арх. В. дух. консистории, а в копии при церк. Земля вблизи церк. Причт пользуется землею покойной. Причт: священ. 300 руб. и псалом. 50 руб. Причт. дома и хозяйственные исправлены, хотя не все. Однокл. Народ. училище Мин. Нар. Пров. суц. с 1879 г. — с жалов. учителю 300 руб. при квартире, отоплении и освещении, а законоучителю 100 руб.; учеников бывает от 50 до 70 чел. Деревня прих.: Половинники в 3 вер. Дворов 79, прихож. 636 д. об. п.; римо.-католик. 131 д. об. п.; протестант. 3 д. об. п.; евр. 14 д. об. п.

Священ. при церк. сего села состояли: 1) парох Андрей Гурский или Горский с 1769 г. по апрель 1780 г.; 2) пресвитер-иерей Андрей Пашковский с 1780 г. по 1806 г.; 3) священ. Феодор Керша



Северин Наливайко.

с 1806 г. по 1831 г.; 4) священ. Иоанн Иванов. Стахурский с 1831 г. по 1837 г.; наблюд. священ. Иоанн Палецкий с 1837 г. по апрель 1838 г.; 5) благочинный священ. Тимофей Керша с 1838 г. по 1845 г.; наблюд. священ. Иоанн Костецкий с 1845 г. по июнь 1846 г.; 6) священ. Фома Варжанский с 1846 г. по 1855 г.; 7) священ. Дамиан Левитский с 1855 г. по 1859 г.; 8) священ. Леонтий Левитский с 1859 г. по 1864 г., и 9) священ. Орест Иванов. Дубицкий, урож. С. Швайковки Житом. уез. сын священ., окон. Вол. дух. сем. 1859 г., в 1863 г. 22 октября рукоп. во священника к настоящему приходу. Псаломщик Стефан Иванов. Волковский урож. с. Красноселки Старок. уез., сын протоиерея, обуч. в 3 кл. Кремен. дух. училища, с 1853 г. по 1854 г. служил пономарем в с. Баглях Старок. уез., а с 1854 г. служит на настоящем месте (1895 г.).

ОСТРОПОЛЬ м., при р. Случи, волости Остропольской, от Житомира 120 вер., от Новоград-Волыньска 100 вер., от ближ. жел.-дор. ст. Полонное 35 вер., от ближ. почт. ст. Любара 15 вер., от ближ. прих.: с. Юзефовки 3 вер. и с. Михиринец 4 вер. Прих. 5 кл. Церковь во имя Свят. и Чуд. Николая. Построена в 1772 г. на средства прих. и быв. помещ. кн. Каспера Любомирского, полукаменная, крыта жостью, обнесена кам. оградой, крепка, но маловместительная. При ней кам. колокольня, крытая жостью. Копии метрич. книг суц. с 1796 г. Земли всего 72 дес., именно усад. 3 дес., пахот. в 1 см. на 40 дн., во 2 см. на 40 дн. и в 3 см. на 25 дн., сенок. на 36 косарей. Есть церк. лесок. Кроме того, в степи имеется место под пасеку, с быв. садом и сенок. на 12 косарей, но этот сенокос, равно и место под пасеку, помещ. мест. Острополя Швейковский насильственно отнял, а сад вырубил. Ныне этою землею владеет дочь его гр. Ледоховская. На церк. земли плана и межевой книги нет, а есть копия эрекции, данной в 1772 г. быв. помещ. кн. Каспером Любомирским. Причт: священ. 300 руб. и псал. 50 руб. Для священ. и псалом. дом и хозяйственные новы и хороши. Церк. прежде принадлежал дерев. дом, построенный на счет церк. суммы, для призрения бедных на том месте, где находилась прежде Николаевская церковь, но в 1846 г. он был разрушен местной владельческой экономией, и земля из-под него отдана еврею, построившему на ней дом. Есть одноклассное нар. училище. Есть волостное правление. Ярмарки — 5 раз в год. Торгуют рогатым скотом. Дворов 266, прихож.

2191 д. об. п. Свящ. Амфиан Александр. Компанский (с 1885 г.) и псаломщ. Севастьян Яковл. Нахалович (с 1881 г.).

Местечко Острополь упоминается в акте от 1586 года 21 июля, но по поводу того, что, между прочим, уряднику м. Острополя приказано было владельцем этого местечка князем Константином Конст. Острожским, воеводою Киевским, — выдать всех крестьян, подданных кн. Иоакима Богушевича Корецкого — воеводича Вольнского, бежавших в разное время в это местечко. Еще оно упоминается в акте от 1651 года 4 августа, — в письме Стольника Галицкого и начальника отряда польских войск против Хмельницкого — Андрея Мяковського к польскому королю Яну Казимиру, где сказано, что татары, отделившись от Хмельницкого, пошли чрез р. Случ — на Острополь. В акте от 1601 года 7 декабря, — в донесении возных Луцкому гродскому суду об осмотре ими местечек и сел Луцкого повета, опустошенных и сожженных татарами, — исчисляются след. села, входившие в состав Остропольской волости: Буны, Воробевка, Городище, Ершики, Жоравцисека, Калиновка, Киселевка, Кисили, Ладиґа, Лешинцы, Михиринцы, Посовка, Поповцы, Раки, Решневка, Станиславовка, Стрельники, Татариньовцы, Татаровка, Терешки, Хижники, Черневка, Чубинка и Яримичи.

В том же м. Острополе есть церковь во имя Преображения Господня. Построена в 1840 г. на средства прих. и помещ. графа Илария Биннского. Каменная, с дерев. ветхою колокольнею. Земли по проекту усад. 3 дес., но по измерению, произведенному 1875 г. уездным землемером, не достает 256 саж., пахотн. в 3 см. 42 дес. 2293 саж., по документу, выданному в 1773 году 23 мая кн. Каспером Любомирским, и 13 дес., по документу, выданному в 1806 г. гр. Лукою Бинским за порубку дубов в церк. лесу. Вся эта земля в 1849 г. была сверена с документами и обозначена межевыми знаками уездн. землемером Уляницькими, по распоряжению уездного суда, в присутствии понятого владельца м. Острополя гр. Романа Бицкого и оставлена в свободное владение церк., — но в 1857 г. помещ. Владимиром Швейковским насильственно отрезаны 13 дес. пахот. церковной земли, о чем тогда было заведено дело, но помещик и по настоящее время незаконно владеет этою землею. Причт: свящ. 300 руб., псаломщ. 50 руб., поном. 38 руб. и просф. 16 руб. Причт. дома и хозпостройки хороши; только для просф. дома нет. Дворов 248¹/₂, прих. 1988 д. об. п. Свящ. Виктор Феод. Савхевич (с 1869 г.), псал. Поликарп Александр. Талаховский (с 1875 г.) и поном. Филипп Феодор. Криницький (с 1867 года).

Эта Преображенская или Спасская церковь приходом очень древняя: она существовала еще в 1596 году при Остропольской протопопии. Протопоп ее Кирилл подписался на протест Брестского собора против унии и на обязательстве всеми силами противодействовал ее распространению в 1596 году 9 октября, а также — на Синодальном универсале, изображающем — события, совершившиеся на Брестском соборе, предложения присланных на собор депутатов от духовенства и дворянства, переговоры с послами королевскими и торжественный обет крепко стоят за веру православную.

ПАШКОВЦЫ с. при р. Икопоти, заставленной здесь в пруд и впадающей в г. Староконст. в р. Случь; с сев. стороны села протекает речка Дрыпа, впадающая за селом в р. Икопоть. Из этих рек жители поят только скот, для своего же пользования берут воду из ключей. Волости Староконстантиновской, от Житомира 130 вер., от Староконст. — ближ. почтов.-телегр. ст. 4 вер., от ближ. жел.-дор. ст. Шелетовки 46 вер., ближ. прих.: с. Поповец 4 вер. и с. Воронковец 8 вер.

Село Пашковцы расположено на ровной низменной местности, по дороге, пролегающей из с. Чернятина Заслав. уез. в г. Староконст. В центре села находится просторная площадь (выгон), высаженная подряд липами бывшим некогда местным владельцем Войцехом Ивановским. Площадь эта ныне принадлежит местному крестьянскому обществу.

По течению обеих рек — Случи и Икопоти, при небольших каменных оврагах, есть много ключей здоровой воды.

В конце села есть водяная мельница, а также стоят камен. развалины винокурного завода, сгоревшего в 1881 г. На противоположной стороне р. Икопоти имеется военная каменная кухня, составляющая собственность местного крестьянского общества.

Село это в XVI в. входило в состав имений князей Острожских. В 1593 году оно принадлежало князю Константину Конст. Острожскому, воеводе Киевскому и входило в состав Констант. волости. В это время оно, вместе с г. Староконст. и многими другими селами, к нему принадлежащими, было разорено и сожжено татарами, как это видно из донесения в Луцкий суд возных Вольнского воеводства, Криштофа Щуки и Станислава Янковского, от 7 декабря 1601 года, осматривавших эти села и нашедших их опустевшими, без жителей.

Во владении кн. Острожских с. Пашковцы находилось до 1620 года, когда этот славный княжеский род окончательно угас. В числе других имений, село это в 1620 году перешло к единственной дочери кн. Януша, Евфросинии († 1628 г.), вышедшей замуж за кн. Александра Янушевича Заславского.

После смерти кн. Александра Янушевича Заславского (у 14 ноября 1629 г.), село это перешло к сыну его кн. Владиславу-Доминику Александровичу Заславскому († 5 апреля 1656 г.). Со смертью малолетнего его сына, кн. Александра Владиславовича, в 1673 году, окончательно угас древне-русский род князей Заславских, только в другой линии продолжавший род князей Острожских.

Единственная родная сестра умершего кн. Александра Владиславовича — княжна Теофилия-Людовика Владиславовна Заславская вышла замуж сначала за кн. Дамитрия-Юрия Янушевича Вишневецкого, а после его смерти (в 1682 г.), за кн. Иосифа-Карла Любомирского, великого коронного маршалка († 1703 г.).

Дочь Теофилии от этого кн. Любомирского, Анна-Мария княжна Любомирская, вышла замуж за кн. Павла-Карла Сангушко и внесла в дом мужа все имения Заславские и Острожские, в том числе и с. Пашковцы.

У этого кн. Сангушко от второй его жены, Анны-Марии кн. Любомирской, был единственный сын, кн. Януш-Александр Сангушко, унаследовавший после смерти матери все ее имения, в том числе и с. Пашковцы.

Бездетный кн. Януш-Александр Сангушко в 1753 году 7 декабря, в Кольбушове (город в Галиции) совершил известную транзакцию, по которой все имения Острожской ординации он раздарил разным лицам, в том числе и многим своим родственникам.

На основании этого дарственного акта, с. Пашковцы, в числе других 35 сел, принадлежащих г. Староконст., вместе с этим городом, досталось двум лицам — князю Августу-Александру Казимировичу Чорторийскому († 1782 г.), и князю Станиславу Любомирскому, великому коронному стражнику († 12 авг. 1783 г.), женатому на Изабелле Казимировне, княжне Чорторийской, сестре кн. Августа-Александра.

Ввод во владение этими имениями князей Чорторийского и Любомирского совершился еще при жизни кн. Януша Сангушко, в феврале 1754 года.

После смерти кн. Януша Сангушко, кн. Александр Чорторийский в 1778 г. уступил свою часть г. Староконст. и сел, к нему относящихся, своей сестре, Изабелле Чорторийской, жене кн. Станислава Любомирского.

В 1779 году этот кн. Станислав Любомирский выдал местному причту эрекцию на земельный надел.

От него село это около 1780 года перешло во владение дворянина Войцеха Ивановского, окончившего постройку местной приходской каменной церк. в 1781 году.

Затем село перешло к Дембской. Дочь ее вышла замуж за Высадовского, который и получил это село в наследство

за женой. В 1890 году, на Киевской Контрактовой ярмарке Высадковский продал это село гражданскому Киевскому инженеру Николаю Семеновичу Лелявскому, который и в настоящее время владеет селом.

В с. Пашковцах церковь во имя Св. Апостола и Евангелиста Иоанна Богослова. Построена во времена унии в 1781 году на средства местного помещика Войцеха Ивановского. Каменная, алтарем обращена на сев. Находится почти в черте самого села, на низменной местности. Сначала была одноглавою, похожею на римо.-католич. каплицу, но потом в 1884 году к ней пристроена была на средства прихож. 3-ярусная колокольня, и самая церковь получила православный вид. Нижний ярус колокольни служит и притвором для церк.; материал и план на постройку колокольни заготовлен приход. священ. Стефаном Качковским (умер. 18 окт. 1882 г.), а самая постройка произведена была уже при его преемнике свящ. о. Наркиссе Струменском. Постройка колокольни обошлась в 3500 руб. Храм — 2-главый, продолговатый; одна глава на церк., а другая на колокольне. Церковь имеет в высоту 10 арш. (не считая колокольни), в ширину 12 арш. и в длину 26 арш.; построена в 1 этаж. Кладка стен сплошная, кирпичная; крыша покрыта железом и покрашена темно-зеленою масляною краскою. В храме с обеих сторон по 5 окон, — с железными решетками. Кресты на главах железные, покрашенные желтою масляною краскою.

В верхнем этаже колокольни — пять колоколов, прикованных к сводным балкам: первый — большой колокол в 20 пуд., второй в 4 пуд. 20 фунт., третий в 2 пуд. и остальные два по 1 пуд. 8 фунт. каждый; слуховые окна в этом этаже закрываются ставнями; Высота колокольни с фонарем до купольной крыши 6 саж. В нижнем этаже ее от входа внутри имеется двое дверей с обеих сторон; с одной стороны двери ведут к дерев. лестнице на колокольню, а с другой стороны они ведут в келью для церк. сторожа.

Внутренний размер храма имеет в длину от горнего места до выходной двери к паперти 23 арш., в ширину 9 арш. Церк. погост обнесен каменной оградой в 2 арш. высоты. Внутренность храма представляет длинную, с плоским потолком, высокою залу. Притвор под колокольнею, церк. стены и потолок расписаны в цветах масляными красками — изображениями Св. угодников Божих. Раскраска совершена к 1891 г. на средства прих. (370 руб.) иконописцем из г. Староконст. Иваном Кульчицким. С юж. стороны устроены хоры — высотой от пола в 2 саж. 1 арш. Пол деревянный, сосновый. Алтарную часть храма от средней отделяет каменная, с тремя проходами, стена, к которой плотно прикреплен деревянный, резной, прямой, в три яруса, иконостас. В первом ярусе — наместные иконы; во втором — лики Свв. Апостолов по одному на иконе; в третьем — лики Свв. Пророков. Все иконы писаны на холсте и натянуты на дерев. доски. Царские врата резные, глубокие, в цветах, золоченые, с ликами 4 евангел. Над царскими вратами в золотом сиянии копия Чудотворной Почаевской иконы Пресв. Богородицы, в золоченной на меди ризе и за стеклом. Солее приподнята на $\frac{1}{4}$ аршина.

В алтаре, на горнем месте, в деревянных позолоченных рамах, на голубом фоне, находится изображение Великого Архидиакона — Христа Спасителя, в архиерейском облачении, в полный рост. С правой стороны, на стене, «Беседа Христа с Самарянкою», а налево, возле жертвенника, «Моление о чаше». Пол в алтаре деревянный, крашенный. Св. Престол деревянный, квадратный, высотой в $1\frac{1}{2}$ арш. и шириною в $1\frac{1}{2}$ арш., верхняя на нем одежда — парчевая в цветах. Св. антиминс белый атласный, священнодействован епископом Иринеем Тверским и Кашинским 1795 г. марта 24 дня.

Утварь церковная: ручной металлический крест, с финифтяными изображениями по четырем сторонам, пожертвован поручиком из местных Пашковецких крестьян Матвеем Миропольским. Запрестольный, медный, обложенный серебром, семисвечник (в 38 руб.) пожертвован местною мещанкою Харитиною Антошуковою в 1891 году.



Переправа козаків Максима Кривоноса через р. Случ.

В 1892 году приход. свящ. Иппол. Левитский нашел в церк. ризнице деревянный, в металлической оправе, Св. Крест (с пьедесталом) с вырезанным на нем по твердому дереву Распятием Христа Спасителя; на оборотной стороне его, в небольшом, малозаметном отверстии найдены 3 частицы мощей неизвестных святых, — одна частица из тела, а две костяных, величиною в фасольное зерно; крест формы римской; он с мощами хранится ныне на Св. Престоле.

Вышеупомянутым поручиком Матвеем Миропольским пожертвованы в эту церковь: полный круг церк.-богослужебных книг Киевской печати, два священнич. облачения, икона Свят. Николая в киоте, процессиональный крест, внизу коего, из Иорданского камня, высечено «Крещение Господне», превосходной восточной работы, висячее паникадило, девичий выносной образ в медной ризе, за стеклом на обе стороны, и много других церков. вещей, — всего на сумму 786 рублей. Кроме того, в церк. ризнице хранятся три старых священ. риз, из коих одна траурная.

Напрестольное Евангелие Москов. печати 1863 года, куплено 30 июня 1870 г. за 27 руб. поручиком Матвеем Миропольским. Есть еще два меньших Евангелия — одно Киев., а другое — Львовской печати, в медных досках с рельефными изображениями.

Церков. библиотека состоит из 16 книг исторического и нравственно-назидательного содержания, из коих 12 книг житий святых, чтением их пользуются грамотные прихожане. В церков. арх. хранятся метрич. книги с 1789 г. не вполне, а с 1836 г. в целости; брачные обыски с 1838 г., прихода.-расх. книги с 1830 г., клировые ведомости с 1836 г., а исповед. ведомости с 1838 г. Опись церк. имущества от 1884 года.

Земли при церк. имеется: усадеб. 1 дес., пахотн. в 1 см. 6 дес. 228 саж., во 2 см. 9 дес. 800 саж., в 3 см. 7 дес. 2016 саж., сенок. в дубовом лесу 8 дес. 1050 саж., — всего 32 дес 1624 саж. На церк. сенокосе имеется до 1 тысячи дубов. В Пашковец. мельнице священнику положен удобный, без мерки, перемол зернового хлеба. На эту землю и угодья имеется эрекция, данная 12 февраля 1779 года князем Станиславом Любомирским и подлинником хранящаяся в арх. Волн. дух. консистории, а в копии при церк. Положенная по проекту дорезка усадеб. земли доселе неучинена. План на церк. землю имеется. Землю причт пользуется спокойно.

Причт: священ. с жалов. 300 руб. и псаломщ. 50 руб. Для свящ. дом дерев., на камен. фундам., о 6 комнатах, крыт соломою, построен в 1874 г. прихож.; из хозяйств. построек амбаров, камен. погреб требует исправления, 2 клуны, 2 хлева и сарай очень ветхи. Для псаломщ. дом о 3 комнат., построен в 1868 г. прихож.; хозяйств. постройки прочны, — клуня новая.

За требоисправления причт получает: за заказную литургию 1 руб. 20 коп.; за погребение младенца 1 руб., а взрослого 2 руб., за брако-вечание с оглашением 2 руб., за молебен 30 коп., за акафист 20 коп. и парастас (панихиду) 20 коп., за крещение ничего не полагается, а 20 коп. поступает в пользу церк. Заслуживает внимания то, что в этом приходе приношения (вечера любви) украшаются пшеничными сайками, калачами, пряниками и другими детскими лакомствами.

Приходское кладб. находится в расстоянии 197 саж. от церк., за селом, по дороге, идущей из с. Чернятина через Пашковцы в Староконст., и занимает площадь в $\frac{3}{4}$ квадр. десят. Оно окружено земляным валом. На нем погребены, между прочим, местные приходские священники — Тимофей Керша и Стефан Качковский, а также благотворитель местной церк. поручик, из местных крестьян, Матвей Миропольский. В 1892 г. вынесена с церкв. погоста камен. статуя Св. Анны (остаток унии) и поставлена по средине кладбища на подмуровке.

Церк.-приход. школа существ. с 1885 г., помещается в обществ. доме и содержится на средства прихож.; со времени ее открытия, при весьма малом вознаграждении (40 руб. в год), учителями в ней были солдат Илия Гудым, потом запасный унтер-офицер Осип Попык, затем жена свящ. Мария Тимофеевна Война, потом местный псаломщик Илия Лукашевич, затем священ. вдова Екатерина Сингалевич, а ныне окончившая Староконстант. народное 2-классное училище, дочь чиновника Елисавета Мокменко, а законо-учителем местный священник. Учеников в 1893 г. было 19 мальч. и 3 девочки. Постройка школы обошлась в 418 руб.

Здание вместительно. Полный курс учения обнимает 24 месяца зимнего времени.

В с. Пашковцах — дворов 88, прихож. 715 д. об. п.; римо.-катол. 15 д. об. п.; евр. 80 д. об. п.

В 1853 и 1855 гг. в селе свирепствовала холерная эпидемия, унесшая очень много жертв в местном населении.

Избы крестьян устроены из дерева и обмазаны снаружи и внутри глиною, выходом обращены большею частью на юг, дымовые трубы большею частью кирпичные.

Земли у крестьян всего лишь 543 дес. леса и сенок. нет. Некоторые из них арендуют землю у помещика, уплачивая по 6 руб. за 1 морг поля в год. Урожай — посредственные. Пасек у крестьян две и обе находятся в усадьбах. Скотоводством крестьяне очень мало занимаются по неимению сенокосов; иногда они снимают у помещика пар (поле) для пастбища. У помещика Лежявского всей земли 1543 дес.; арендует ее дворянин Вильгельм Сладкий.

Для Пашковецких крестьян выдана в 1800 году быв. помещ. Войцехом Ивановским эрекция или дарственная запись на получение ежегодно 90 руб. — процентных денег — из имения с. Пашковец, каковые деньги ими до настоящего времени получают, причем 10 руб. они расходуют на проезд в сс. Королинцы и Голодьки Киев. губ. Бердичев. уез., а остальные 80 руб. причисляют к податям крестьянского общества.

Проводы (поминовение усопших) — в субботу Светлой недели, причем после панихид бывает угощение для нищей братии на церк. погосте; нищих из г. Староконст. и других мест собирается до 200 чел.

Местные крестьяне ходят на богомолье в Киев, Почаев, с. Западницы, а чаще всего в Староконстант. Соборную церковь.

В 1867 г. в конце мая чрез Пашковцы прошел сильный ураган с ливнем, причинивший много вреда населению.

Священ. при церк. с. Пашковец состояли: 1) свящ. Дачковский 2) свящ. Иоанн Дачковский, при нем псаломщик Пантелей-

мон Миранович; 3) свящ. Михаил Иванов. Михалевский с 1837 г. по 1844 г., когда перешел в с. Мартиновку и при нем псаломщик Илия Лукашевич; 4) свящ. Тимофей Керша с 1844 г. до 1870 г.; 5) зять Т. Керши, свящ. Стефан Качковский с 1870 г. по день смерти 18 окт. 1882 г. — оставил память о себе, как деятельном пастыре; 6) свящ. Наркисс Струменский с ноября 1882 г. по 26 марта 1891 г. и 7) священ. Ипполит Григорьевич Левитский, урож. м. Лабуня, Заслав. уез., сын диакона, студент Вольн. дух. Семинарии, вып. 1876 г., в 1876 г. 1 окт. рукоп. во священника в с. Кременчуки Заслав, уез., а с 26 марта 1891 г. служит на сем месте. Псаломщик Илия Иосифович Лукашевич, урож. Вольн. губ., сын причетника, домашн. образования, в 1845 г. определен пономарем в с. Волицу Дубищскую, а с 1854 г. служит на настоящем месте. К этому прих. приписана церковь в с. Грбенинка в 3 вер.

ПЕНЬКИ д., волости Бутовецкой. Церковь во имя Рождества Пресв. Богородицы. кладб. Построена в 1867 году из имевшейся на кладб. часовни. Дерев., оштукатуренная, на кам. фундам. Без колоколни, а есть 3 колокола под навесом. Утварью недостаточна. Школа грамотности суц. с 1876 г., помещается в обществ. доме, с содержанием от прихож. в 72 руб. в год; ремонт, отопление и освещение натурою; учителем состоит крестьянин окончив. однокл. нар. училище Лука Андреев. Ковальский; учеников в 1890 г. было 22 муж. п. и 8 жен. п. Владелец деревни Франц Крашевский, — сын младший известного польского писателя. В деревне имеются два пруда, ветряная, водяная мельницы и винокур. завод.

Д. Пеньки представляла из себя вначале несколько хуторов, построенных в лесу на выкорчеванных площадках между дубовыми пнями; отсюда произошло и название Пеньки.

ПОПОВЦЫ с., при р. Шиховке, впадающей в р. Случь в г. Староконст.; волости Купельской, от Житомира 125 вер., от Староконст. — ближ. почт.-телеграф. ст. 5 вер., ближ. жел.-дор. ст. Шепетовки 60 вер., ближ. приход. с. Футоров 2 вер. и с. Пашковец 3 вер. Село расположено на косогоре, закрытом с вос. и юг. горным хребтом. Местность гористая. Лесу в округности — имеется около 30 дес. Есть замечательная гора, поросшая лесом, известная под именем «Татарщины». По народному преданию, на ней в лесу жили татары-разбойники, кои разбоем собрали много денег и закопали их с лодкой на этой горе. Дороги удобные, отчасти горные; почва черноземная, подпочва глинистая и песчаная; климат сырой, благоприятствующий развитию болезней — оспы, скарлатины, дифтерита, крупа, кори, коклюша и горячек. Протекающая среди села речка Шиховка имеет в длину 8 вер., ширина ее в верхней части около 0,5 саж., русло же ее у устья при впадении в р. Случь около 2 саж. Большая часть села сгруппирована в одном месте, только 15 домов отстоят от села на $\frac{1}{4}$ вер. за плотиною. Кроме реки, местные жители берут воду из родников.

Село это в XVI в. входило в состав имений князей Острожских. Впервые оно, как имение кн. Константина Конст. Острожского, воеводы Киевского, упоминается в 1593 году. В это время, когда король польский Сигизмунд III ушел в Швецию, татары ворвались в пределы Вольни. Показывая вид, что они идут в Московское государство, обманули передовую стражу, разбили польское войско, разорили огнем и мечем много городов, местечек и сел и много народа увели с собой в неволю. Тогда же был разорен и сожжен ими г. Константинов с селами Константиновской волости, в числе коих было и село Поповцы. По словам генеральных возных. Криштофа Щуки и Станислава Янковского, осматривавших эти селения в августе 1601 года, по поручению Лаврентия Древинского, поборцы Вольнского воеводства, для определения размера податей, в селах этих вовсе не оказалось жителей («людей в них ни-маш»). Вследствие этого король освободил все эти имения кн.

Константина Конст. Острожского от платежа «побору и чопо-вого» (с крепких напитков).

Во владении кн. Острожских село Поповцы находилось до 1620 года, когда этот княжеский род, со смертью кн. Януша Константиновича, окончательно угас. Село это в 1620 г. перешло к единственной дочери этого кн. Януша, Евфросинии († 1628 г.), вышедшей замуж за кн. Александра Янушевича Заславского († 14 ноября 1629 г.). Так село перешло во владения князьям Заславских.

После смерти кн. Александра Заславского с. Поповцы, перешло к сыну его кн. Владиславу—Доминику Заславскому († 5 апреля 1656 г.). Со смертью малолетнего его сына, кн. Александра Владиславовича, в 1673 году, окончательно угас древне-русский род князей Заславских.

Единственная родная сестра умершего кн. Александра Владиславовича — княжна Теофиля—Людовика Заславская вышла замуж сначала за кн. Димитрия—Юрия Янушевича Вишневецкого, а по смерти его (в 1682 г.), за кн. Иосифа—Карла Любомирского, великого коронного маршалка († 1703 г.), и внесла все имения князей Заславских и Острожских, в том числе и село Поповцы.

Дочь Теофилии от этого кн. Любомирского, княжна Любомирская, вышла замуж за кн. Павла—Карла Сангушко и внесла в дом мужа все имения Заславские и Острожские, в том числе и с. Поповцы.

У этого кн. Сангушко от второй его жены, Анны—Марии Любомирской, был единственный сын, кн. Януш—Александр Сангушко, унаследовавший после смерти матери все ее имения, в том числе и с. Поповцы.

Не имея детей, кн. Януш—Александр Сангушко, в 1753 году 7 декабря в Кольбушове (уездный город в Галиции) совершил известную транзакцию, по которому все имения Острожской ординации он раздарил разным лицам, в том числе и многим своим родственникам.

На основании этого дарственного акта, с. Поповцы досталось дворянину Вильчопольскому, который и вступил во владение им после смерти кн. Януша—Александра Сангушки († 13 сентября 1776 г.).

От Вильчопольского село это перешло в руки дворянина Никодима—Казимира Воронича, каштеляна Киевского, ротмистра королевского и старосты Остерского. Этот Воронич в 1785 году 19 марта выдал церк. этого села эрекцию на земельный угодья, хранящуюся в Волынской духовной консистории.

От Вороничей село это досталось дворянам Курдвановским.

В настоящее время (1894 г.) им владеют два лица — Болеслав Курдвановский и Пий Лукиновский.

В селе церковь во имя Святителя Николая Чудотворца. Стоит среди села, на ровной местности. Когда и кем построена, неизвестно. Дерев., обшита досками, с такою же колокольнею. В 1880 году исправлена, причем с западной стороны к ней пристроена на средства прихож. новая колокольня и при колокольне крыльцо — с открытыми стенами. В 1889 г. церковь покрашена снаружи. Она длиною 10 саж., шириною 3 саж. и высотой около 9 саж. Крыша — шатрообразна, покрыта жезью. На ней 2 главы. Кресты на главах железные, прорезные, крашенные.

На колокольне 5 колоколов — в большом 12 пуд., второй весит 7 пуд. и куплен в 1887 г. на церк. деньги, в третьем — весу 2 пуд. 33 фун., в четвертом 32 фун. и в пятом 19 фун. Последние три куплены в 1886 г. на церк. деньги.

Вокруг церк. — дерев. ограда с одними воротами и двумя калитками, устроенная в 1891 г. на церк. средства и старанием приход. священника и церков. старосты.

Внутри храм крестообразен. Трапеза есть. Алтарь от средней части храма отделяется дерев. стеною. С севера алтаря пристроена ризница. Стены расписаны в 1885 г. священ. изображениями иконописцем Андриевским. Пол в храме деревянный (сосновый). Алтарь — на восток. Престол деревянный. Антимис шелковый, священнодействовал в 1850 г. Волын архиепис. Ар-



Максим Кривоніс. Мал. XVII ст.

сением. Горнее место устроено открыто. Жертвенник устроен в сев. предъалтарии, на открытом месте. Иконос. прямой, резной из дерева, о двух ярусах. Царские двери — прямые, резные. Со-лея возвышается на одну ступень. Церковь без отопления.

В алтаре — иконы: на жертвеннике — Спасителя, благословляющего хлеба, на горнем месте — Пресв. Троицы, на иконос. с правой стороны царских врат — Христа Спасителя и Святителя Николая, а налево — Пресв. Богоматери и Св. Великом. Варвары. Над царскими вратами — Тайная вечеря, направо от нее — Св. вел. кн. Владимир, а налево — Св. вел. кн. Александр Невский. На сев. двери — Архистратиг Михаил, а на юж. — Архангел Гавриил. За правым клиросом — икона Свв. Василия Великого, Григория Богослова и Иоанна Златоустого. В трапезной части — с левой стороны — Распятие Христа Спасителя, а также иконы Спасителя, Пресв. Богоматери и Свят. Николая за стеклом. В колокольне есть икона Христа Спасителя. Напрестольный крест с подножием, — серебряный позолоченный. Крест выносной из накладного серебра, позолоченный. Плащаница на красном бархате, с рамами, за стеклом.

Возле церк. существует древнее кладб., на котором стоят три камен. креста без надписей. Нынешнее кладб. основано в половине настоящего века, — имеет в длину 80 саж., а в ширину 40 саж., окружено канавою и от церк. отстоит на 30 саж.

Церков. библиотека состоит из 35 книг, — из коих 22 богослужебные, а 13 духовно—нравственного содержания.

Опись церк. имущества имеется от 1806 г. и от 1 мая 1887 г. Копии метрич. книг хранятся с. 1796 г., а исповед. ведомости за 1802 г., 1806 г., 1809 и 1830 г., 1842 — 1847 г., 1849 — 1856 г., 1858 г. — 1864 г. и с 1866 г. по настоящее время; обыскные книги с 1837 г., клировые ведомости с 1870 г. и приход.—расход. книги с 1824 г.

Земли при церк.: усадеб. 1 дес. 1200 саж., пахотн. в 3 см. 24 дес. 1934 саж., сенокосн. 8 дес. 148 саж., неудобной — под церк. погостом 675 саж., — всего 34 дес. 2075½ саж. из этого количества в пользовании священника 24¾ дес., а у псаломщика 8 дес. 148 саж. Лесу особого нет, а есть только мелкий лес на церк. сенокосе и рубка его для причта вольна. На всю эту землю имеются эрекция, данная 19 марта 1785 г. помещ. Никодимом Вороничем, и хранящаяся в арх. Волын. дух. консистории, а также план и проект от 16 июня 1852 г. хранящиеся в церк. ризнице. от церк. земля в 1 вер., разбросана участками. Почва малоурожайна. Из церк. описи 1806 г. видно, что в 1804 г. церков. лес на сенокосе был истреблен местным помещиком.

Причт: свящ. 300 руб. и псаломщ. 50 руб. За требоисправления причт получает от прихож. — за крещение около 50 коп.: за похороны около 1 руб. 20 коп., за брак 1 руб. 50 коп., за исповедь две копейки, за молебен 20 коп., за панихиду 20 коп. и за заупокойную литургию 1 руб. Кроме того, прихож. приносят — хлеб, кур, водку и холст.

Для свящ. дом построен прихож. в 1874 г. из церков. лесу, но для жилья негоден, хозпостройки — амбар, погреб и два сарая — очень ветхи. Для псаломщика дом очень ветх, при нем новый сарай для хлеба построен в 1886 г. прихож.

Церк. школа грамотности существ. с 7 ноября 1886 г., помещалась сначала в доме местного священника. В 1893 г. учеников было 15 душ муж. п. Курс учения — 3 года. Учителями были последовательно: псаломщик Павел Недельский с жалованьем по 5 руб. за учеб. месяц из сум епархиальн. училищ. Совета, затем свящ. сын Иван Левицкий, свящ. дочь Антонина Левицкая, опять псаломщ. Павел Недельский и в настоящее время (1893–1894г.) сын псаломщика Исидор Москалевич, окончивший Староконст. однокл. народн. училище. С 1889 г. школа эта содержится на средства прих. свящ. о. Никифора Доленги–Ковалевского — при пособии в 30 руб. учителю из епарх. училищ. совета. 3 ноября 1891 г. окончена постройка нового школьного дома на 80 руб., высланных из Епарх. училищного совета.

Дворов в приходе 71^{1/2}, прих. 588 д. об. п.; из них грамотных, умеющих читать и писать, 14 чел., и умеющих только читать 16 чел.; следов., грамотных всего 11%.

Проводы — в Светлую субботу; поминовение усопших, кроме того, — в субботу пред праздн. Св. Троицы, в Димитриевскую субботу, в мясопустную субботу, на второй день праздника Рождества Христова, в каждую субботу великого поста, кроме великой, и в великий четверг.

При погребении девушек крестьяне делают свадебные подарки, а именно — в церк. Евангелие вкладывают ленту, священнику и псаломщику дают по платку, остальным участникам погребения дают по куску холста.

В Пасху парни и девушки обыкновенно собираются на церков. погосте и поют песни. Почти ежегодно прихож. устраивают общий обед 9 мая или в другое время. Раз в год, летом, священник ходит крестным ходом для освящения колодца и полей.

Избы крестьянские — из дерева, выходами обращены, большею частью, во двор. В хатах имеются иконы — Спасителя и Пр. Богоматери; встречаются между ними и старинные. Занимаются прихож. главным образом хлебопашеством. Но есть между ними — сапожники, ткачи, кушнеры (кожевники), портные и песковозы. Домохозяйства имеют земли по 6 дес. и менее. На земле родит рожь, ячмень, пшеница, горох, гречиха, просо и овес. Урожай посредственный. Для работ у крестьян мало лошадей, но и те мелкие и слабосильные. Крупного и мелкого скота крестьяне содержат мало. Только два крестьянина занимаются пчеловодством, — у одного до 30 ульев, а у другого до 20. Садов до 15. Ткачей 10 чел., сапожников 12 чел. Отцовскую землю сыновья делят между собою поровну, причем младший сын остается в отцовской хате, а старшие строят для себя дома.

В приходе одна водяная мельница, принадлежит помещику Болеславу Курдвановскому, а в аренде — у крестьянина Моисее Ордината.

Одежда у крестьян: рубахи, свиты, кожухи (тулупы), кафтаны пестрые холщовые. У мужчин, кроме того, барашковые шапки, картузы и шаравары. У женщин юпки («сподницы») большею частью, бумазейные. Замужние женщины под волосы на голове завязывают обруч, накладывают на этот обруч ситцевый пепец и сверху повязывают платком, с опущенными двумя концами его на плечи. В праздник некоторые женщины надевают желтые сапоги.

При церк. с. Поповец священнослужителями состояли: 1) свящ. Иаков Палецкий с 1796 г. по июнь 1822 г., затем, с 1 июня 1822 г. по 1 января 1823 г. прих. наблюдал свящ. с. Волицы Ке-

рекешиной Флор Островский 2) свящ. Иоанн Яковлевич Палецкий, сын предшествовавшего, с 1 января 1823 г. по 8 октября 1871 г., затем, с 8 окт. 1871 г. по 12 апреля 1872 г. прих. наблюдал свящ. с. Огиевец Орест Дубицкий 3) свящ. Лука Жирицкий с 12 апр. 1872 г. по 13 октября 1874 г., при нем построен прихож. из церк. леса дом для священника; 4) свящ. Иулианн Литвинович с 13 окт. 1874 г. по 5 марта 1883 г., при нем в 1880 г. исправлена прих. церковь с пристройкою к ней новой дубовой колокольни; 5) свящ. Иоанн Кашпровский с 5 марта 1883 г. по день смерти — 24 июля 1886 г., при нем в 1885 г. старый 3-ярусный иконост. в церк. снят и устроен новый 2-ярусный — иконописцем Полюскевичем (за 400 руб.); 6) свящ. Никифор Михайлович Доленга–Ковалевский, урож. с. Пашковец Староконст. уез., сын священника, оконч. Волын. дух. Семинарию (в 1877 г.) рукоп. 21 ноября 1877 г. в свящ. к церк. с. Малой–Дюбаши, Ров. уез., а с 29 июля 1886 г. служит на настоящем месте (1894 г.). Псаломщик Фотий Иванов. Москалевич урож. с. Лычовки, Старок. уез., сын причетника, домаш. образ. был пономарем с 1857 г. по 1863 г. в с. Малой–Клитенке, Старок. уез., с 24 мая 1863 г. по 1881 г. при Старокон. соборе, с 31 июля 1881 г. по 1883 г. при Старок. замковой церк., с 1883 г. 22 дек. по 1892 г. был псаломщ. в с. Футорах, а с 10 ноября 1892 г. служит на настоящем месте (1894 г.).

РАШТОВКА с., волости Бутовецкой. Церковь во имя Покрова Пресв. Богородицы. Построена в 1736 году на средства помещика и прихож. Дерев., совместно с такою же колокольнею. Утварью посредственна. Копии метрич. книг хранятся с 1780 года, а испов. ведомости с 1845 года. Земли: усад. и огород. 1382 саж.; пахот. 27 дес., и сенокос. 6 дес. 408 саж.; из этого количества захвачено 2288 саж. пахот. земли помещ. с. Раштовки Свенцицким в 1864 году. На эту землю имеются только опись и проект. Владельцы села: Свенцицкий и Красуцкий (римо.–катол.). Церк.–прих. школа существ. с 1874 года, помещается в собственном доме с содержанием от прих. 130 руб. в год. Учеников в 1888 году было 28 муж. п. Дворов 78^{1/4}, прихож. 611 д. об. п. Церковь эта приписана к прих. с. Жабче в 4 вер.

РЕШНЕВКА с., расположено в долине, в холмистой местности, при незначительном пруде Корстенке, впадающем в р. Случь; в расстоянии — от Житомира 120 вер., от Староконст. — ближ. почтово–телегр. ст. 15 вер., ближ. жел.–дор. ст. Полонное 45 вер. и Проскурова 40 вер., ближ. прих.: с. Кисилей 2 вер., с. Самчик 3 вер., с. Иршик 4 вер. и с. Красноселки 10 вер. Прих. 6 кл. Волости Решневской.

Село это в XVI в. принадлежало князьям Острожским. В 1593 году оно, как имение кн. Константина Констант. Острожского, входило в состав Остропольской волости. В это время оно, вместе с г. Староконстантиновым и многими другими селами, к нему принадлежащими, было разорено и сожжено татарами, как это видно из донесения в Луцкий суд возных Волынского воеводства, Криштофа Щуки и Станислава Янковского, от 7 декабря 1601 года, осматривавших эти села и нашедших их опустевшими, без жителей.

В дальнейшем историческая судьба этого села была та же, что и прочих сел, составлявших так называемую Острожскую ординацию (наприм., с. с. Ладыг, Мотрунок, Огиевец, Низшей Погорелы и проч.).

Около 1780 года село это перешло во владение князей Понинских, из коих Каллист Понинский в 1780 г. выдал церк. этого села эрекцию на земельные угодия для причта.

В настоящее время (1895 г.) владельцем села состоит Бронислав Прушинский (римо.–катол.).

В с. Решневке — церковь во имя Покрова Пресв. Богородицы. Построена в 1783 году на средства прих. Дерев., однокупольная. В 1843 году капитально починена, «подважена» и поставлена на камен. фундамент, и устроен новый позолоченный иконост. В 1865 году покрыта жостью, раскрашена внутри и снаружи мас-

лян. краскою — на средства прих. (4000 руб.) При ней дерев., отдельная колокольня, — починена в 1862 году, покрыта жес-тью и покрашена масл. краскою — на средства прих.; колоко-лов 6, из коих больший весом в 15 пудов, приобретен прихож. в память чудесного спасения жизни Государя Императора и Его Августейшего Семейства 17 октября 1888 года. Утварью, ризни-цею и богослужеб. книгами церковь достаточна. Копии метрич. книг хранятся с 1753 г., а испов. ведом. с 1810 года. Опись церк. имущества имеется от 1806 г. и 1885 г. Проводы — в Светлую субботу и в субботу пред праздником Св. Троицы.


Земли при церк. усадеб. 2 дес. 473 саж., пахот. в 3 см. 48 дес. 668 саж., сенок. в хуторе и полевом берегу с неудобн. землею. 10 дес. 1,547 саж., под церковн. погостом и дорогами 997 саж. — всего 61 дес. 1285 саж. Земля эта находится в 10 разрозненных чрезполосных участках и в расстоянии от 2 до 3 вер. от церк. Причт пользуется ею затруднительно. Для священника положено вольное мелево в Решневец. мельницах. На эту землю и угоды имеются: 1) генеральная визита от 1763 года; 2) эрекция, данная в 1780 г. князем Каллистом Лодзе-Понинским; 3) отдаточный лист с мировым актом от 1836 г. и 4) геометрич. план от 1859 года. Кроме того, в Иршицкой степи имеется еще церковной земли 14 дес., состоящей в захвате, о чем заведен иск еще в 1836 г., но до сих пор не окончен.

Причт: священ. 300 руб. и псаломщ. 50 руб. Для свящ. дом старый, построен в 1810 г. и перестроен в 1863 г. на средства быв. приход. свящ. Анатолия Дубицкого, в 1888 г. несколько ре-монтрован, но плохо; хозпостройки исправлены. Для псалом-щика дом и хозпостройки ветхи. Необходимо построить новые причтов. дома. Одноклас. народ. училище Мин. Нар. Просв. су-ществ. с 1870 г.; учитель получает 200 руб., законоуч. 60 руб., сторож 30 руб.; учеников бывает от 50 до 60 челов.

Дворов (в 1893 г.) 115, прихож. 925 об. п.; римо.- катол. 22 д. об. п.; евр. 15 д. об. п.

Священ. при церк. с. Решневки состояли: 1) униат. священ. Василий Левицкий с 1743 г. по 1764 г.; 2) униат. священ. Андрей Божкевич с 1764 г. по 1780 г.; 3) униат. священ. Андрей Гурский с 1780 г. по 1810 г.; 4) православ. священ. Афанасий Варжан-ский, сын священника Покровской церк. с. Юначек Малых За-слав. уез. Василия Варжанского, родил. 1786 г., поступил в Волин. (в Остроге) духов. Семинарию 9 окт. 1799 г., оконч. ее в 1809 г., когда он был в философ. классе в 1807 г., то о нем собственною рукою профессора философии Иеромона-ха Иеронима Визерского сделана следующая аттестация: «Нис, ad quaedam habito respectu praecipium favore nature expertus; in pertractando philosophiae studio mediocrem se ostendit quo ad indolem diligentiam et profectum. Morum tamen probitate imitanda». 3) служил с 1810 г. по 1852 год; священ. Константин Варжанский с 1852 года по 1857 г.; 6) священ. Анатолий Иванов. Дубицкий с 1857 г. по 1892 г. состоит за штатом; и 7) священ. Ме-летий Анатолиевич Дубицкий, урож. этого же с. Решневки, сын священ., оконч. Волин. дух. семин. в 1881 г., был псаломщ. с 18 янв. 1882 г. по 2 марта 1884 г. в с. Семеринках Старокон. уезда со 2 марта 1884 г. по 6 февр. 1886 г. в м. Грицеве Заславск. уез-да и с 6 февр. 1886 г. по 17 мая 1887 г. в сем же с. Решневке, 24 мая 1887 г. рукопол. во священ. в с. Сосновку Заслав. уез., а с 24 апреля 1892 г. служит на настоящем месте (на место отца сво-его). Псаломщик Иван Петрович Пашинский, урож. с. Шумбара Кремен. уез., поном, сын, домашн. образ., с 1887 года служит на настоящем приходе. К этому прих. приписана кладб. Успенская церковь в том же с. Решневке.

Церковь во имя Успения Пресв. Богородицы кладб. Постро-ена на средства быв. приход. свящ. Афанасия Васильевича Вар-жанского вчерне и приведена в надлежащее благоустройство быв. приход: свящ. Анатолием Дубицким в 1882 году (освящена 5 июля 1882 г. благочин. священ. Евгением Седлецким). Иконос. пожертвован священ. с. Четырбок Заслав. уез. Даниилом Варжан-ским. Строителем церк. священ. Афанасием Варжанским заве-



Свято-Троїцька (замкова) церква у Старокостянтинові.

щан в пользу причта сего прихода 4% Государственный билет за N 20800 на сумму 500 рублей — на вечное поминовение имени завещателя и его родственников. Церковь эта принадлежит к предшествующему Св. Покровскому прих. с. Решневки.

САМЧИКИ с., расположено вдоль р. Случи, совместно с прип. деревнею Остриковцами (правильнее — Островковцами), одно из красивейших сел в уезде; волости Решневецкой, от Житомира 120 вер., от Староконст. — ближ. почтово-телегр. ст. 12 вер., ближ. жел.-дорож. ст. Полонного 50 вер. и Проскурава 40 вер., ближ. прих. с. Решневки 2 вер., с. Ладыг 4 вер. и с. Красноселки (благоч.) 7 вер. Прих. 5 кл.

Село Самчики, или правильнее — Замчики, названо так, ве-роятно потому; что здесь в глубокой древности был усиленный замок. Остатки древних укреплений виднеются и доселе по крутым и скалистым берегам реки, но собственно в самом селе их не замечается. Лишь на церковной усадьбе остаются древ-ние церковные погреба, служившие некогда тайниками — убе-жищами, куда, во время вражеского нападения, скрывались местные жители, быть может, даже монахи, так как здесь со-хранился фундамент древнего церковного здания, неизвестно только, — православного или римо.-катол. Местные старожилы рассказывают, будто здесь еще в начале настоящего века (XIX) существовал латинский костел, а рядом с ним — маленькая цер-ковь, преобразовавшаяся в самом конце прошлого (XVIII) века из униатской в православную. В XVI веке село это именовалось Зимчинцы.

Село это в XVI в. входило в состав волости сначала Кузьмин-ской, а потом Константиновской и принадлежало сначала Кре-менецкому замку, а потом было подарено Королем Сигизмундом I князю Константину Иванов. Острожскому. Впервые оно под именем Самчинец («Самчинское имение Самчинцы») волости Кузьминской упоминается в описи Кременецкого замка от 1545 года. Затем, как имение кн. Константина Конст. Острожского,

воеводы Киевского, под именем Зимчинец Констант. волости, оно упоминается в акте от 7 декабря 1601 года, — в донесении Волын. воеводства Криштофа Щуки и Станислава Янковского в Луцкий гродский Королевский суд об осмотре ими местечек и сел Луцкого повета, опустошенных и сожженных в 1593 году татарами; возные были, между прочим, в селах Констант. волости — «Зимчинцох, селе другом Зимчинцох» и нашли их опустевшими, без жителей. Вследствие этого король Сигизмунд III освободил все эти имения кн. Констант. Конст. Острожского от платежа «побору и чоповаго».

Во владение кн. Острожских с. Самчики находилось до 1620 года, когда этот род со смертью кн. Януша Константиновича окончательно угас. В числе других Острожских имений, село это в 1620 году перешло к единственной дочери кн. Януша Евфросинии († 1628 г.), вышедшей замуж за кн. Александра Янушевича Заславского и внесшей все эти имения в дом мужа.

После смерти кн. Александра Янушевича Заславского († 14 ноября 1629 г.) село это в числе прочих имений перешло к сыну его кн. Владиславу-Доминику Александровичу Заславскому († 5 апреля 1656 г.). Со смертью малолетнего его сына, кн. Александра Владиславовича, в 1673 году, окончательно угас древнерусский род князей Заславских, только в другой линии продолжавший род князей Острожских.

Единственная родная сестра умершего кн. Александра Владиславовича — княжна Теофилия-Людвика Владиславовна Заславская вышла замуж за кн. Иосифа-Карла Любомирского, великого коронного маршалка († 1703 г.), и внесла в дом этого последнего мужа все имения князей Заславских и ординационные кн. Острожских, в том числе и наше село Самчики.

Дочь Теофилии от этого кн. Любомирского, Анна-Мария, княжна Любомирская вышла замуж за кн. Павла-Карла Сангушко и внесла в дом мужа все имения Заславские и Острожские, в том числе и село Самчики.

У этого кн. Сангушко от второй его жены, Анны-Марии кн. Любомирской, был единственный сын, кн. Януш-Александр Сангушко, унаследовавший после смерти матери все ее имения, в том числе и село Самчики.

Бездетный кн. Януш-Александр Сангушко в 1753 году 7 декабря, в Кольбушове (город в Галиции) совершил известную транзакцию, или иначе — переводный или передаточный акт, по которому все многочисленные имения Острожской ординации он раздарил разным лицам, в том числе и многим своим родственникам.

На основании этого дарственного акта село Самчики вместе с д. Остриковцы досталось князю Францу Любомирскому, старосте Голштинскому, в числе других многочисленных сел, между коими еще было: села Писаревка, Глибки, Коцюржинцы, Волиця пана Витебского, Малинцы, Веремиевка, Кобыла, Сушки, Росоловцы, Севруки, Корчовка, Волиця пава Оранского, Поповцы, Капустин, Жабче, Костеницы, Мациевичи Новые и Старые, Шкаравка Великая и Малая, Злодиевка, Парховцы, Дубовно, Хрожинцы, Миончинцы Великие и Малые, Кучковцы, Марковцы, Остиковцы, Шмерки пана Оранского — все в Константиновском ключе Волынского воеводства.

В настоящее время (1895 г.) село Самчики принадлежит русскому помещику Ивану Александровичу Угрюмову.

В селе Самчиках — церковь во имя Св. Великомученицы Параскевы (праздн. 28 октября). Когда и кем построена, неизвестно. Каменная, с такою же колокольнею, крепка. Утварью посредственной. Копии метрич. книг хранятся с 1772 года, а исповед. ведом. с 1799 года. Опись церк. имущества имеется от 1806 г. Земли: усадеб. и огородн. 1 дес. 109 саж., пахот. в 1 см. 10 дес. 656 саж., во 2 см. 15 дес. 844 саж. и в 3 смен. 9 дес. 207³/₄ саж. и сенокосн.: 10 дес. 1971¹/₄ саж.; лесу нет. На эту землю имеются план, а также урядный лист от 11 февраля 1837 г. Причт владеет землею спокойно. Причт: свящ. 300 руб., псаломщ. 50 руб. и просф. 16 руб. Причтов. дома и хозяйствостройки есть. Церк.-прих.

школа существ. с 2 октяб. 1881 года, помещается в доме, приобретенном помещ. Ив. Александр. Угрюмовым, и содержится на его средства (300 руб.), учителем состоит студент Волын. духов. Семина. Виктор Григорьевич Викторовский (с 1889 г.) с жалованьем в 120 руб. и столовыми по 6 руб. в месяц; учеников в 1890 году было 40 муж. п. и 4 жен. п. Окончили с льготными свидетельствами 6 челов. Церк.-прих. школа сущ. с 1 окт. 1881 г., помещается в доме помещика и содержится на его же средства; учеников 39 муж. п. и 5 жен. п. Деревня прихода Остриковцы совместно с селом. Дворов в с. Самчиках и д. Остриковцах 148 ¹/₂, прих. 1216 д. об. п.; римо.-катол. 41 д. об. п.


Священнослужителями при церк. с. Самчики состояли: 1) свящ. Феодор-Збигнев Волковский, из дворян, служил с 1770 года по 1830 год всего 60 лет, прожив около 110 лет, известный был в околице, как искусный костоправ-хирург-самоучка, также как — подвижник и неусыпный молитвенник, который под конец своей жизни, уже будучи слепцом, не переставал, однако, совершать, с разрешения Волынск. епископа Иннокентия (после испытания в Почаеве), богослужение в церк. и даже божествен. литургию, причем ему помогала, в качестве псаломщика, его родная внучка, Анастасия Ивановна Софронович (урожд. Ковалевская, бывшая в последнее время просфорнею в с. Самчиках), — не только местные, но и окрестные жители, и даже инославные, обращались к нему с просьбою помолиться о них Господу Богу, принося ему при этом разного рода жертвы — хлеб, кудель, холст и друг.; остатки, такого благорасположения к Самчиковскому священнику, по рассказам старожилов, еще долго хранились в памяти народной, так что еще приемник о. Феодора, свящ. Осии Софроновиче, жители соседних сел — Решневки, Кисилей и друг. часто приходили в Самчиковскую церковь молиться и при этом жертвовали что-нибудь на молитословия; умер он в 1837 году, уступив прих. еще в 1830 г. своему преемнику; 2) свящ. Осия Софронович, урож. Подольской губ., родной племянник Волынск. епископа Стефана Романовского (1813–1828 г.) (сын его сестры), с которым и приехал на Волынь, окончил курс Волын. духов. Семинарии, женился на внучке о. Феодора Волковского, Анастасии Ивановне Ковалевской и рукоп. во свящ. с. Губина Новоград-Волын. уез., а в 1830 г. занял и прих. с. Самчик, к которому при нем с. Губин было приписано, служил в Самчиках по 1860 год, когда и скончался от чахотки, из сыновей его — Нил, весьма даровитый, умер по окончании Волын.-духов. Семинарии и Моск. Универ. от чахотки, а Тимофей — преемник его по приходу; 3) свящ. Тимофей Осиевич Софронович с 1861 г. по 1866 г., когда он поступил на должность священника при Городищенском женском монастыре (Заслав. уез.), откуда затем он перешел в Варшавскую епархию, где и ныне служит Протоиереем Леснянского женского монастыря Седлецкой губ.; 4) свящ. Николай Леонтиевич Карвовский, урож. с. Пилипович Новоград-Вол. уез., сын свящ., оконч. Волын. духов. Семина. в 1863 г., женат на дочери о. Осии Софроновича — Александре, 6 ноября 1866 г. рукоп. во свящ. в церк. с. Самчик, где и ныне (1895 г.) служит. Псаломщик Пантелеймон Тимофеевич Маркевич, урож. с. Бакот Кремен. уез., сын причетн. обуч. средн. отдел. Кремен. духов. училища, с 12 февр. 1857 года служит на настоящем месте (1895 г.). К этому прих. приписана церковь с. Губина в 3 вер.

САМЧИНЦЫ с., волости Сквородецкой, от Житомира 143 вер., от Староконст. — ближ. почт.-телегр. ст. 20 вер., ближ. жел.-дор. ст. Проскурава 27 вер. Полонного 55 вер. и ст. Деражни 30 вер., ближ. прих.: с. Семеринок 3 вер., с. Немиринец 4 вер. и с. Красноселки (Благоч.) 20 вер. Прих. 5 кл. Церковь во имя Преподоб. Матери Параскевы (праздн. 14 октября). Построена в 1881 году на средства прихож. местного священника Никанора Ярошевича. Дерев., на камен. фундам., совместно с такою же колокольнею; крестообразна, однокупольная, крыта жостью и покрашена медянкой. В 1888 г. внутри раскрашена маслян. красками, причем

на стенах написаны иконы. Утварью посредственна. Проводы — в Светлую субботу. Копии метрич. книг хранятся с 1744 г., а испов. ведом. с 1828 г. Опись д. имущества имеется от 1885 г. Земли: усад. с огород. 3 дес. 2048 саж., пахот. 17 дес. 9 саж., сенок. с лесом 8 дес. 64 саж. дровяного леса при усадьбе 2 дес. 377 саж., — всего 31 дес. 98. саж. На эту землю имеются план и межевая книга. От церк. — земля в 3–5 вер. Причт пользуется землею спокойно, за исключением нескольких сажень усадеб. земли захваченных помещ. в 1861 году. Причт: свящ. 300 руб., псалом. 50 руб., поном. 38 р. и просф. 16 р. причтов. дома и. хозпостройки новы. Дворов 83 $\frac{1}{4}$, прихож. 684 д. об. п. Свящ. Никанор Иванов. Ярошевич (с 1 октября 1871 г.), псал. Иван Иванов. Делецкий (с 1881 г., а на службе с 1878 г.) и поном. Феодот Николаевич Дробогорский (с 1852 г., а на службе с 1834 г.). К этому прих. приписана церковь в с. Деркачах, в 4 вер.

Село Самчинцы раскинуто по возвышенным обрывам Карпатских гор, отрасли которых, направляясь с запада на восток, наконец совсем теряются в низменностях м. Синявы Подол. губ. По названию оно созвучно с селом Самчики, лежащим в 15 вер. на юг.-зап. от него, и, вероятно одинакового с ним происхождения. В окрестностях его также виднеются остатки стародавних укреплений — замков. От слова «замок» — укрепление село это и названо Замчинцы (в акте 1601 г. 7 декабря оно именуется «Зимчинцы»: «..в селе другом Зимчинцох), каковое название впоследствии в устах народа изменилось в Самчинцы. В с. Самчинцах — множество садов. В подобной же садовой местности лежит и село Сквородки; быть может, это Сквородотки (в описи Кременец. замка от 1545 года читаем: «четыре имения Скавровичина—Скворотки, Ланевцы, Кобыля, Кузьминского лесарог»... т. е., сквородота, ведшая из одного удельного княжества в другое; очевидно, что поселение здесь могло образоваться в ту глубокую старину, когда Русь дробилась на множество мелких княжеств, имевших своих отдельных князьков и свои отдельные укрепления, границы, пограничную стражу и таможи. Быть может, эти «Замчики» и «Замчинцы», занимающие ныне всего 200–300 квадр. саж., возведены нашими предками—славянами, или даже Готами, или Гуннами, или же Обрами—Аварами — в до-Варяго-русский период.

В описываемой местности Староконст. уез. еще достойны внимания названия сел: Берегели и Берегелинцы, быть может, это были сторожевые посты, оберегавшие Замчики и Замчинцы. В той же околице есть село Мытинцы, — быть может, это был таможенный пункт, где взималось «мыто» — пошлина с провозимых товаров. Невдали от с. Самчик есть с. Баглаи — быть может, правильнее будет назвать «Беглые», — поселение, которое могло образоваться из «беглых» заграничных жителей (а может быть, это — «Балалаи» — т. е., музыканты какого-нибудь князька, игравшие на балалайках). Приписное к Баглаям — с. Емцы, кажется, испорченное в устах народа слово «Немцы». Тут же с. Ладыги, где, должно быть, «беглые», «немцы» и туземцы — поладились между собою и стали жить согласно — «ладно». Приписное к с. Самчикам, с. Губин — в устах народа «Згуба», — должно быть, засада, устроенная в глубоких оврагах и скалах этой местности «згубила» защитников «Замчиков». Вблизи с. Самчиков есть д. Громовка, приписная к с. Красноселке, — быть может, здесь когда-нибудь в старину местные жители потерпели сильный погром неприятеля, причем только жители с. Иршик (Ершик) несколько поершились во время этого всеобщего погрома, а затем, видя неустойку, помчались наутек в низменную, весьма болотистую местность, очевидно, тогда поросшую густым тростником, где впоследствии основали с. Лажеву (Лазову, или «Лежаву» — в докум. 1601 г. 7 декабря), где остатки уцелевшего от погрома населения, от страха и изнеможения «лазмя», или «лежа лазили» по купинам и прогалинам обширного болота. Быть может, этот погром устроили Ляхи, так как вблизи описываемой местности есть село Ляшева Подол. губ. (а быть может, название Иршики или Гиршики, — от слова гирше,



Ян Чечель.

горше, могло произойти от того, что жителям этой местности горше досталось от неприятеля, — чем остальным окрестным).

Впервые село Самчинцы, как входившее в состав Кузьминской волости кн. Константина Иван. Острожского, упоминается в акте от 9 сентября 1517 года, — в коем король польский и вел. кн. Литовский Сигизмунд I подтверждает кн. Константину Иван. Острожскому м. Красилов и всю волость Кузьминскую, которая надана была ему еще королем Александром († 1506 г.), и в состав которой входило и село Самчинцы (Samczincze). До того же времени оно принадлежало Красиловскому замку, как это видно из описи Кременецкого замка от 1545 года, где читаем: «а вот села бояр Кузьминских, принадлежавшая к замку Красиловскому: Сквородки, Семеринки, Самчинцы, Еремевцы, Дашковцы, Котюжинцы, Зозулинки» и проч.

Село это, как имение кн. Константина Конст. Острожского († 1608 г.), воеводы Киевского, под именем с. Зимчинец Констант. волости, упоминается в акте от 7 дек. 1601 года, — в донесении возных Волын. воеводства, Криштофа Шуки и Станислава Янковского в Луцкий гродский королевский суд об осмотре ими местечек и сел Луцкого повета, опустошенных и сожженных в 1593 году татарами; возные были, между прочим, в селах Констант. волости — «Зимчинцох, селе другом Зимчинцох» и нашли их опустевшими, без жителей. Вследствие этого, король Сигизмунд III освободил все эти имения кн. Конст. Кон. Острожского от платежа «побору и чоповаго».

Во владении кн. Острожских село это находилось до 1620 года, когда этот славный княжеский род, со смертью кн. Януша Константиновича, окончательно угас. Село это в 1620 году перешло к единственной дочери кн. Януша Евфросинии († 1628 г.), вышедшей замуж за кн. Александра Янушевича Заславского.

Дальнейшая историческая судьба этого села была та же, что и других многочисленных сел, входивших в состав Острожской ординации (напр., сс. Ладыг, Лажевы, Вербородинец, Баглай и др.).

По известной Кольбушовской транзакции 7 декабря 1753 года, село Самчинцы, под именем Самчиков, и приписное к нему с. Деркачи, в числе других сел, принадлежащих г. Староконстантинову, вместе с этим городом, достались двум лицам — князю Августу—Александрю Казимировичу Чорторыйскому († 1782 г.) и князю Станиславу Любомирскому, великому коронному стражнику († 12 авг. 1783 г.), женатому на Изабелле Казимировне, княжне Чорторыйской, сестре кн. Августа—Александра.

После смерти кн. Януша Сангушко, последнего Острожского ордината († 13 сентября 1776 г.), кн. Александру Чорторыйский в 1778 году уступил свою часть г. Староконст. и сел, к нему относящихся, своей сестре Изабелле Чорторыйской, жене кн. Станислава Любомирского.

В 1800 г. кн. Изабелла Любомирская уступила г. Староконст. со всеми селами к нему принадлежащими, в том числе и сс. Самчинцами и Деркачами, своей дочери Констанции, вышедшей замуж 7 ноября 1782 г. за польного коронного гетмана Северина Станиславовича Ржевусского. Во владении Ржевусских села эти оставались до 1860 годов, когда они были проданы с аукциона и куплены дворянином Францом Ротариушом, от которого, после смерти его, унаследовал село Самчинцы зять его — дворянин Мазараки, который и ныне владеет селом Самчинцами.

Село же Деркачи в настоящее время состоит во владении дворян. Ивана Ротариуша (римо.— катол.).

Село Самчинцы расположено на двух холмах, на самой границе Подольской губ. (в 3 вер. от приходов Под. епархии сс. Пиляве, Волосовец); с сев.—вос. его протекают при небольших прудах, а с сев.—зап. оно окружено черным лесом; местность гористая и холмистая.

СВИННАЯ (нини Веснянка) с., волости Староконст., от Житомира 130 вер., от Староконст. — ближ. почт.—телегр. ст. 10 вер., ближ. жел.—дор. ст. Полонного 50 вер. и Деражной 45 вер., ближ. прих.: сс. Вербородинец 4 вер. и Красноселки 5 вер.

Село расположено в ложбине, по берегам небольших ручейков, вытекающих из многих родников бывшего за селом небольшого леса и образующих здесь мелкий пруд. Этот пруд служит летом водопоем для скота и доставляет весной, а иногда и в другое время, помол в устроенной владельцами раструсной о двух поставах мельнице. Кроме того, есть много колодцев, устроенных преимущественно в ложбине, образуемой ручьями и низовьем пруда. Из них особенным уважением в народе пользуется «Свята криничка», устроенная за селом на роднике самой высокой горы, именуемой Кручею, которая опоясывает село с юг.—вос. и господствует над всю окрестною местностью на расстоянии 20 и более верст. Подъем на эту «Кручу» очень тяжел. По направлению от церкви он составляет протяжение до 500 саж. пологого подъема на 40 саж. гору. Во время весенних засух, духовенство, по просьбе народа, совершает крестный ход на эту гору «Кручу» для молебствия о бездождии и водоосвящении. В народе ходят рассказы, что тот или другой видел над «Криничкою» какую—либо икону.

Местность, занимаемая селом, волнистая, с юг.—вос. более высокая, а на сев.—зап. ровная, постепенно понижающаяся к протекающей в 4—5 вер. р. Случи. Протекающий среди села главный ручей делит село на две неравные части, подразделяемые в свою очередь еще на 6 частей — улиц, из коих каждая имеет свое, отдельное название. Первая, самая главная, ведущая из Староконст. по старозаселенной улице к церкви, называется шлях, вероятно — за свою необыкновенную ширину; вторая, от церкви до прип. д. Караимовки, Новосядлы; третья, по левую сторону ручья, — Захватовка; четвертая, раскинутая на возвышенности «Кручи», — Круча; пятая — Спись и шестая — Швабы. В окруж-

ности все эти шесть частей села занимают пространство около 3 вер. На всем этом пространстве разбиты огороды, отделяющиеся один от другого соломенными валами, обсаженными то вербами, то дубовым частоколом. По качеству грунта почва в селе черноземная, а на возвышенностях — с некоторою примесью глины.

В недавнее время (еще в конце 1860 годов) село это с юга было защищено дубовою рощею, от которой теперь уцелели только пни, да несколько разбросанных в разных местах отдельных деревьев и небольших двух хуторов. Черноземная почва в селе и окрестностях образовалась несомненно от нагноения листвы, падавшей в бывшем здесь некогда обширном густом лесу, носившем название дубовы Свинной, по причине водившихся здесь в изобилии — диких свиней. Образовавшийся здесь, в этой дуброве, сначала хутор, а потом село стало называться Свинная (т. е. дуброва).

Климат умеренный, довольно здоровый. Через село протекает старая грунтовая торговая дорога из Староконст. на м. Ново—Константинов (Подольск. губ.) и Бердичев, где некогда проезжали чумаки и разные торговые люди.

По времени происхождения село Свинная очень древне. Оно упоминается уже в XVI в., в числе многочисленных сел волости Константиновской, принадлежащих князю Константину Конст. Острожскому, воеводе Киевскому. В это время, в 1593 году, татары, пользуясь отъездом польского короля Сигизмунда III в Швецию ворвались на Волынь. Показывая вид, что они идут в Москов. государство, они обманули передовую стражу, разбили польское войско, разорили огнем и мечем много городов, местечек и сел и много народа увели с собой в неволю. Тогда значительное опустошение было произведено ими в г. Константинове и в селах Константиновской волости: «Пашковцах, Чернятин—Нижней, Чернятин—Вышнем, Мазипилце, Яцковцах, Моновцах, Кол чине, другом Колчине, Печищу, Грициовцах, Черлевцах. Волицы, Сорододубах, Волицы, Сквородках, Новоклицы, Погорелой, Волицы, другой Погорелой, Жеребной, Зимчинцах, другом селе Зимчинох, Семеренках, другом с. Семеренках, третьем с. Семеренках, Верхоборой, Денецах, Нинюдки, Демковцах, Боглеевце, Леживе, Свиной, Сопочове, Красноселце, Остриевце, Житинцах, Срочицах, Писаровце, Олеевце, других Демковцах, Жобчу, Раствовцах, Мацевичах—Старых, Новых—Мацевичах, Шиврех, других Шиврех, Костенцах, Стецковцах, Куцовцах, Подавце, Капустинцах — Старых, Новых—Капустинцах, Поповцах, Бутовцах, Волицы, другой Волицы, Гребенцах, Дубицах, Волицы, Молчинцох, Других Молчинцох, Лагодинцох, Цеценевцах, Росоловцах, Вороновцах, Григоревцы, Ецсики». По словам генеральных возных Криштофа Щуки и Станислава Янковского, осматривавших эти селения в августе 1601 года, по поручению Лаврентия Древинского, поборцы Волынского воеводства, для определения размера податей, в селах этих вовсе не оказалось жителей («людей в них нимащ»). Вследствие этого король освободил все эти имения кн. Константина К. Острожского от платежа «побору и чопового».

Села эти, в том числе и с. Свинная, принадлежали сначала Красиловскому замку составляли собственность королевской короны, некоторые из них состояли во временном пользовании Кузьминских бояр, — а в начале XVI века были подарены королем польским Сигизмундом I князю Константину Иванов. Острожскому. В описи Кременецкого замка от 1545 года читаем: «вот села, который его милость Господарь Король старший (Сигизмунд I) рачил был поотдавать небожику князю Константину (Ивановичу, † 1533 г.). Наипервей села замку Кременецкого. (всего девять), а затем села бояр Кузьминских, который ку замку Красиловскому прислухали: Сквородки, Семеринки, Самчинцы, Еремевцы, Дашковцы, Котюжинцы, Зозулинки, Майковцы, Стебловцы, Чухилевцы, Клетня, Мунчинцы, Малинницы, Дубище, Прохня, Кульчин, Кнуты, Мулеевцы, Кульчаевцы, Блашевцы, Лецки, Погорела, Прилипка, Вронковцы, Липковцы, Зенковцы, Гнидиче, Тиавинцы, Свиняев (нанаше село Свинная), Остринцы,

Нестарова, Ланевцы, Тернявка; число этих боярских сел 33, а всех бояр 4: Федько, Грицко, Пузыркович и Годорачичи».

Во владении кн. Острожских с. Свинная находилось до 1620 года, когда этот княжеский род, со смертью кн. Януша Константиновича, окончательно угас. В числе других Острожских ординационных имений, село это в 1620 г. перешло к единственной дочери кн. Януша, Евфросинии († 1628 г.), вышедшей замуж за кн. Александра Янушевича Заславского († 14 ноября 1629 г.).

После смерти кн. Александра Янушевича Заславекого, с. Свинная, в числе прочих ординационных имений, перешло к сыну его кн. Владиславу—Доминику Александровичу Заславскому († 5 апреля 1656 г.). Со смертью малолетнего его сына, кн. Александра Владиславовича, в 1673 году, окончательно угас древнерусский род князей Заславских.

Единственная родная сестра умершего кн. Александра Владиславовича — княжна Теофилия—Людовика Заславская вышла замуж сначала за кн. Димитрия—Юрия Янушевича Вишневецкого, а по смерти его (в 1682 г.) за кн. Иосифа—Карла Любомирского, великого коронного маршалка († 1703 г.), и внесла в дом мужа все обширнейшие имения князей Заславских и ординационных князей Острожских, в том числе и наше село Свинную.

Дочь Теофилии от этого кн. Любомирского, Анна—Марья, княжна Любомирская, вышла замуж за кн. Павла—Карла Сангушко внесла в дом мужа все имения Заславские и Острожские, в том числе и с. Свинную. У этого кн. Сангушко от второй его жены, Анны—Марии Любомирской был единственный сын, кн. Януш—Александр Сангушко, унаследовавший после смерти матери все ее имения, в том числе и с. Свинную.

Не имея детей, кн. Януш—Александр Сангушко, во избежание споров, какие могли возникнуть после его смерти между многочисленными его родственниками, решил заблаговременно раздарить свои имения, сохранив за собою право пожизненного пользования ими. Ввиду этого, в 1753 году 7 декабря в Кольбушов (уездный город в Галиции) совершил известную транзакцию или иначе — переводный или передаточный акт, по которому все многочисленные имения Острожской ординации он раздарил разным лицам, в том числе и многим своим родственникам.

На основании этого дарственного акта, с. Свинная, в числе многих других поселений вместе с г. Староконст. перешло во владение к двум лицам — к князю Августу—Александру Казимировичу Чорторийскому, воеводе Чермнорусскому († 1782 г.), и к князю Станиславу Любомирскому, великому коронному стражнику († 12 августа 1783 г.), женатому на Изабелле Казимировне, княжне Чорторийской, сестре кн. Августа—Александра. Кроме с. Свинной (двор. 160) в числе сих сел значится и приписная д. Караимовка (двор. 20).

Ввод во владение этими имениями князей Чорторийского и Любомирского совершился еще при жизни кн. Януша—Александра Сангушко в феврале 1754 г.

После смерти кн. Януша Сангушко († 13 сентября 1776 г.), кн. Александр Чорторийский в 1778 году уступил свою часть сих имений своей сестре, Изабелле, жене кн. Станислава Любомирского.

В 1800 году княгиня Изабелла Любомирская уступила г. Староконст. со всеми селами, к нему принадлежащими, в том числе и с. Свинную и д. Караимовку, своей дочери, почетной статс-даме Австрийской императрицы, графине Констанции, вышедшей замуж 7 ноября 1782 г. за польного коронного гетмана Северина Станиславовича Ржевусского.

От Ржевусских в 1840 годах село наше перешло к дворянам Чечелям, а от них к маршалку Абрамовичу.

В настоящее время (1894 г.) село это принадлежит двум зятям Чечеля, — Ильинскому и Змигородскому.

Прип. дер. Караимовки от Ржевусских перешла к Войцеховским, потом к Игнатию Янковскому, а от него и Андрею Клевневскому, которому и в настоящее время принадлежит.



Церква у с. Веснянка. Сучасне фото.

В селе Свинной церковь во имя Св. великомученика Георгия Победоносца, почитаемого в народе за покровителя земледелия, стоит на довольно высокой площади, на «шляху» — главной улице села, почти в центре его. Начата постройкою в 1736 году, а окончена и освящена в 1740 году, как это видно из церк. документов. Построена в виде корабля на средства прихожан, по общему старинному плану, простым техником—самоучкою. Деревянная, на камен. фундаменте. Во времена унии, до 1762 года, церковь эта числилась приписною к Староконстант. Св.—Троицкой замковой церкви, а с 1762 г. она стала самостоятельной приходскою, каковую остается и до настоящего времени. В 1793 году церковь была возвращена в православие, и самая уния в приходе уничтожена.

Кругом церкви было устроено «опасанье» (врытая галерея), уничтоженное архитектором в 1876 году. Первоначально церковь была построена на дерев. подвалах и покрыта гонтою, вследствие чего крыша скоро ветшала, подвалы гнили и церковь оседала. В 1840 г. церковь была поднята, подмурована и поставлена на камен. фундамент; а в 1876 г. очень ветхая крыша была разобрана и заменена новою, крытою жостью, покрашена масляною краскою; маковки купольные покрыты белою жостью и увенчаны 8 конечными железными, позолоченными крестами. Тогда же, в 1876 г., снаружи, с западной стороны храма, пристроено крытое жостью и покрашенное масляною краскою, дощатое закрытое крыльцо, а с южной — открытое крыльцо. В 1882 г. церковь покрашена краскою снаружи и внутри.

К алтарю, с юга, в 1840 г. пристроена ризница, служащая вместе и пономарнею. Алтарь украшен особым киотом, составляющим горнее место. Средняя часть храма тоже украшена двумя киотами, имевшими в прежнее время (при унии) цимбории для хранения в них Свв. Таин. При стенке, отделяющей среднюю часть храма от притвора, устроены хоры. Притвор, он же и баби-нец, украшен тоже двумя киотами.

Каменная, в два этажа колокольня устроена с восточной стороны храма, при самой дороге крыта в 1887 г. жостью и покрашена медяною. В первом этаже ее помещается разное церковное имущество, а во втором, укреплены колокола, числом 5; из них больший в 21 пуд. 14 фун., приобретен у литейщика, крестьянина с. Захаровец Подольск. г. Проскуров. уез. Александра Островского — в замене старого, разбитого к 1886 г. и весившего 19 пуд. 23 фун. (с приплатою Островскому 70 руб.), второй колокол бронзовый («спижевый») в 10 пуд. 18

фун. старый, уцелел от прежнего времени, третий, — весом в 4 пуд. 16 фун., и четвертый, в 1 пуд. 7 фун., приобретены оба в 1887 г. взамен старых разбитых, весящих 4 пуд. 39 фун. (с доплатою 57 руб. 25 коп.), и пятый в 30 фун. — бронзовый, очень хороший.

Храм снаружи представляет продолговатое, деревянное, обшитое досками, обветшавшее здание, состоящее из трех неравных четырехугольников грубой работы, и имеет в высоту до 12 саж., в ширину до 4 саж. и в длину до 8 саж. Алтарь и притвор двухэтажные, а средняя часть в 3 этажа, — увенчаны куполами с железн. позолочен. крестами.

Внутри церковь имеет вид неравных квадратных палат, с придельными спереди досчатым крыльцом. Алтарь отделяется от средней части храма досчатым пятирусным иконостасом. Пол везде дубовый.

Царские врата резные, в виде виноградных позолоченных кистей, с двуглавым посредине орлом, а сев. и юж. и вратницы гладкие — с иконами. В царских вратах 4 иконы Свв. Евангелистов и над ними две иконы с ликами — Св. архангела Гавриила и Пресв. Девы Марии, приемлющей от него благую весть о рождении от нее Сына — Богочеловека. Солея приподнята на одну ступень, без решеток.

В алтаре, на жертвеннике, укреплено изображение (бюст) Христа Спасителя, резное и раскрашенное масляными красками, в крашенной черной раме, за стеклом. По правую сторону на стене укреплен в дубовой лакированной раме, плащаница по малиновому бархату, приобретенная в 1890 г. местным крестьянином Иваном Гринчиком (за 50 руб.) в память чудесного спасения Государя Императора и его Августейшей Семьи от опасности: 17 октября 1888 г. По левую сторону горнего места, на стене, расположены три неодинакового размера иконы — Св. вел. кн. Владимира, Свв. Первоучителей Словенских Кирилла и Мефодия и 12 праздников.

В иконостасе пять ярусов. В нижнем ярусе направо иконы: Христа Спасителя, благословляющего народ, — в серебр. ризе и позолочен. венце, на вратницах: Ангела Хранителя, Свв. мучениц Варвары и Иулиании, далее — Св. Великом. Георгия Победоносца в серебр. вызолоченной ризе. Налево: Богоматерь с Предв. Младенцем на руках — в серебр. ризе и позолочен. венцах. Св. архан. Михаил, поражающий огненным мечем сатану, Св. архидиак. Стефан Лаврентий, далее — Благовещенье Пр. Богородицы; на тумбах, под неместными иконами и боковыми, 4 небольших иконы: Св. равноапост. Марии Магдалины, Чаши Христова, Св. пророч. Анны и Св. Великом. Евстафия. Над царскими вратами — резные позолоченные слова: «Исус Христос», а над ними, в крестообразной золоченной раме нерукотворенный образ, направо от него: в деревянных, крашенных, разной формы, рамах, иконы преп. Антония Великого, Павла Фивейского и Иова Почаевского, а налево: преп. Антония и Феодосия Печерских и Иоанна Лествичника. Во втором ярусе: в крестообразных золоченых рамах, по одну сторону иконы — от недели Фоминой до недели Всех Святых, а по другую сторону — изображения Евангельских чтений от Закхей до крестопоклонной недели, а посредине: Тайная Вечеря. В третьем ярусе: иконы Господских и Богородичных праздников. В четвертом ярусе: 12 апостолов, с позолоченными венцами, а посредине «Христос Спаситель — Великий Архиерей», в серебр. ризе и золочен. венце, — с предстоящими Св. Иоанном Крестителем и Пр. Богоматерью («денсус»). В пятом ярусе: посредине икона Пресв. Богоматери, униатского типа, и с правой и левой сторон ее лики Свв. пророков. Увенчивается иконостас большим дерев. крестом с писанными на нем Распятием Христа Спасителя и предстоящими Богоматерью и Иоанном Богословом. Все эти иконы писаны на дереве, и многие из них увенчаны медными позолоченными венцами.

В средней части храма, у правого клироса, повешены старая плащаница, на малиновом бархате, с кистями, а также небольшая, писанная на холсте, в посеребр. раме, икона Св. Архистра-

тига Михаила. За правым клиросом, в деревянном, крашенном красною краскою, киоте, на пьедестале, состоящем из небольшого комода, утверждена особо чтимая Афонская икона Св. велик. Пантелеймона, писанная масляными красками на кипарисной доске, в дерев. золоченой раме, за стеклом. У левого клироса, на стене, укреплен небольшая икона Александра Невского в золоченой раме. За левым клиросом, в таком же киоте, такой же раме и на таком же пьедестале, утверждена вторая Афонская икона Иверской Богоматери, именуемой Портантиссы. По правую сторону иконостаса на стене, в золоченой раме, утверждена написанная на холсте икона Св. вел. кн. Александра Невского. Параллельно правому клиросу, у стены, в резном золоченом киоте, утверждена икона Св. Николая Чудотворца, с изображением на боковых простенках и тумбах некоторых из его чудес. Параллельно левому клиросу, у стены, в таком же резном киоте, утверждена икона Св. Великомуч. Параскевы, с изображением на пьедестале и боковых досках — некоторых из страданий ее, а сверху — Всевидящего Ока и Распятия Спасителя с предстоящими Св. Иоанном Богословом и Пресв. Богоматерью. Далее, у той же стены, утверждена профессиональная икона с изображением с одной стороны Пресв. Богоматери и Св. Великом. Георгия Победоносца, в резной посеребренной, местами позолоченной, овальной раме, а под нею укреплен на стене икона Пресв. Богоматери с предвечным Младенцем на руках, пожертвованная в 1886 г. местным крестьянином Дамианом Бидюком. По правую и левую стороны ее прикрепляются процессуальные кресты и несколько мелких икон бумажных, в рамах, за стеклом. Кроме того, по стенам средней части храма развешаны большие иконы в деревянных рамах, писанные на холсте.

В третьей части храма, притворе, на стене, отделяющей эту часть от средней, против входных дверей, развешано несколько икон разной величины, писанных на холсте и изображающих: трех Святителей Василия Вел., Григория Богослова и Иоанна Златоустого, Покрова Пресв. Богоматери и Христа Спасителя во славе, в деревянных крашенных рамах. По правую сторону, в резном позолочен. киоте, утвержденном на пьедестале, помещается икона Пр. Троицы; на тумбе пьедестала — жертвоприношение Исаака, на крыльях киота — 4 Евангелиста, сверху киота Спаситель — Судия человечества и еще выше — Всевидящее око. По левую сторону, в таком же киоте, помещена икона Св. велик. Варвары, с изображением на тумбе киота и боковых крыльях некоторых ее страданий, а сверху — явления Св. Великом. Варваре Христа — жениха. На боковых стенках той же части храма — развешаны две больших иконы, в дерев. крашенных рамах, с изображением, на одной — Спасителя на суде у Пилата, а на другой — страшного суда, и еще несколько меньших икон (на полотне) преп. Онуфрия и Св. Равноапост. Марии Магдалины, в посеребр. рамах.

В входном крыльце, на лицевой стенке, — развешано несколько старых икон плохого письма, разных размеров.

Напрестольных крестов два, — один ручной новый, накладного серебра, с финифтяными изображениями, пожертвован в 1890 г. местн. крестьянином Иваном Гринчиком, а другой, старый, медный, позолоченный, от времени почерневший с вырезанными на нем Распятием Христа Спасителем. Евангелистами и Богом Отцом; есть еще 4 бронзовых старых ручных креста, посеребренных, но от времени почерневших, а также 4 деревянных креста, сохраняющихся в колокольне. Сверх того, есть еще резное, из дерева, изображение Воскресения Христа Спасителя, употребляемое во врем крестных ходов во Св. Пасху. У иконы Св. Николая имеются две низкопробного серебра привески: одна — в форме руки, а другая — сердца. Имеются еще две занавески к афонским иконам — Пр. Богоматери и Св. Великом. Пантелеймона, пожертвованные местными крестьянами, по случаю получения ими благодатной милости у этих икон, одна шелковая, пожертвованная в 1880 г. к иконе Св. великом Пантелеймона местным кр. Семеном Терентьев. Савчуком по случаю выздоровления его детей,

а другая — парчевая. пожертвованная кр. Гавриилом Параднюком. У процессиального образа имеется несколько низок дешевых стеклянных бус и более 10 шелковых лент.

Утварь церковная. Новый большой серебряный, 84 пробы, изящной чеканной работы, потир с резанными на пьедестале 4 иконами, весу чистого серебра $58\frac{1}{2}$ золотник, пожертвован сестрицами храма в 1889 г. (стоит 73 руб.). Такой серебряный позолоченный кувшин для теплоты (в 10 руб.), пожертвован ими же. Большой дискос, низкопробн. серебра, гладкий, с пьедесталом. Две дарохранительницы, одна старая бронзовая, посеребренная, а другая медная, позолоченная, пятикупольная, с стоящею под куполами гробницею, украшенною финифтяными образом положения Христа Спасителя во гроб, осеняемаю двумя херувимами и укупленной на ящичке, приспособленном для хранения освященных агнцев, пожертвована в 1881 г. местн. кр. Моисеем Климовым (стоит 29 руб.) и сохраняется на Св. престоле, под стеклянным колпаком, украшенным позолочен. резьбою и увенчанным крестом. Дароносица бронзовая, посеребренная, с принадлежностями. Пять больших выносных и стоячих подсвечников, бронзовых, посеребренных. 10 малых медных подсвечника, старых, посеребренных и желтых. 1 подсвечник желтой меди, изящной работы, позолоченный, пожертвован приход. священ. о. Ксенофонтом Ковалевским в 1883 г. Два подсвечника красной меди, посеребренные, 10 верш. высоты, пожертвованы в 1884 г. штабс-капитаном Азовского полка Леонтием Авксент. Аксамитовым. Два подсвечника, 7 верш., накладного серебра, пожертвованы в 1881 г. местн. кр. Моисеем Климовым. 4 никелированных, 7 вер., подсвечника (в 7 руб.), пожертвованы в 1891 г. местн. кр. Иваном Гринчиком в память чудесного события 17 октября 1888 г. Пасхальный трехсвечник, накладного серебра (в 5 руб.), пожертвован в 1891 г. подпоручиком 45 пехотного Азовского полка Василием Виталиевичем Жуковским. Два деревян. точеных подсвечника, в аршин высоты, старые. Малая бронзовая, посеребренная, лампадка, — на 5 свечей, пожертвована местным крестьян, Иеремию Коломыйцем. 6 семисвечных бронзовых висячих лампад, старых, посеребренных. Малая висячая, бронзовая, посеребренная лампада пожертвована в 1882 г. местн. кр. Дамианом Бидюком. Три печати: одна церковная, железная, другая — старостинская, медная, и третья просфорная, деревянная. Один тетрапод для благословения хлебов, бронзовый, посеребренный с прибором. Три аналоя деревянных, два под храмовыми иконами, а третий для благословения хлебов. Три высоких аналоя; два крашен. дерев. стула и один белый,

Церковная библиотека: кроме обычных церковно-богослужебных книг, имеются еще следующие старопечатные книги: 1) Октоих, Почаевской печати от 1774 г.; 2) Евангелие in folio, в кожаном переплете, Львовской печати 1722 г.; 3) Ирмологий in folio, в бумажн. переплете и кожаном корешке, Почаевской печати 1765 г.; 4) Малый Служебник in $\frac{1}{3}$ folio, в кожан. переплете, Киевской печати 1791 г. Еще рукописный Апостол, in folio, в кожаном переплете, писан священником Ремешапским Симеоном в 1728 г. Книги духовно-нравственного содержания: 1) Четьи-Минеи Св. Димитрия Ростовского, in folio, в кожан. переплете, Москов. печати 1859 г. — за мм. сентябрь, октябрь, ноябрь и декабрь; 2) Четьи-Минеи Москов. изд. 1755 г. за июнь, июль, август, сентябрь, октябрь, ноябрь, декабрь, январь, и февраль; 3) Божественная литургия Виталия — Епископа Могилевского; 4) Апелляция к папе Льву XIII священника Иоанна Наумовича и несколько сборников проповедей.

Опись церк. имущества от: 1873 г. составлена священ. Андреем Свицким, и от 1884 г., составлена священ. Ксенофонтом Ковалевским. Метрич. книги хранятся с 1806 г. о родившихся, и с 1793 г. о бракосочетавшихся и умерших; исповед. ведомости с 1883 г., а с 1862 г. по 1883 г. высланы в Консисторию; клиров. ведом. с 1880 г.; приходо.-расх. книги с 1872 г.

Проводы (поминовение усопших) бывает в Фомину неделю. Приход. кладбище отведено при открытии самостоятельного



Князь Януш Острозкий.

прихода (около 1762 г.), вне села и на нем была построена дерев. бревенчатая усыпальница, которая в 1882 г. передана в часовню. Крестьяне обыкновенно ставят на могилах не больше, в $1\frac{1}{2}$ арш. вышиною, дерев. кресты. Имеется 5 фигур больших, стоявших прежде на перекрестках дорог и после польского мятежа, перенесенных на кладбище. Вокруг оно ограждено дубовым частоколом с небольшими входными воротами.

При церкви издревле существуют братства — старческое и парубочье или молодецкое, имеющие целью поддерживать церкв. освещение и доставляют в церковь свечи для крестных ходов. «Молодецкое» братство состоит из молодых парней от 18 лет до женитьбы, а старческое из женатых благонравных и благочестивых хозяев. Состав братства увеличивался или уменьшался, смотря по количеству соревнователей. Иногда звание братчика было наследственно в известном семействе. Случалось, что братство от себя в храмовой праздник ставило «канунный мед» для увеличения дохода церкви, но эти кануны мало прививались и приносили пользы, так как кабатчики-евреи перетягивали народ к себе в этот праздник, и мед приходилось навязывать хозяевам насильно.

Земли при церкви: под церк. погостом 418 саж., усад. 3 дес., похот. в трех сменах — полевых и на сенокосе 42 дес. 1770 саж., сенок. (1 дес. $54\frac{1}{2}$ саж. и неудобной под дорогами 684 саж., — всего 47 дес., $1013\frac{1}{2}$ саж. На эту землю имеется проект об обеспечении правосл. духовенства от 27 января 1855 г., а также план, составленный 10 июля 1857 г. частн. землемер С. Прандецким и подписанный благочин. священ. Стефаном Боцяновским, помещицею Людвикою Чечель, священ. Павлом Шаравским, дьячком Симеоном Ясинским и пономарем Иваном Кульматицким. Межевой книги нет. Причт владеет землею покойно. Лесу в приходе нет. Почва — черноземная, в 4 неровных кусках. Две смены церк. земли лежат на расстоянии от церкви в 2 вер., третья в 4 вер. и сенокос в 5 вер. Часть церкв. земли при священ. Шаравском (1847 — 1867 г.), безвозвратно перешла к помещику и до сих пор не возвращена. Из всего количества церк. земли — у священ. $\frac{3}{4}$, а у стального причта $\frac{1}{4}$.

Причт: священ. с жалов. 300 руб. псаломщ. 50 руб., а просфорня 16 руб. Для священ. дом дерев., о 4 комнатах, кухнею, кла-

довою и двух сенях, на камен. фундаменте, снаружи и внутри оштукатурен, крыт соломою, построен на средства помещиков, при пособии от прихожан; хозпостройки — камен. погреб, две дерев. Клуни, два сарая, амбар, ледник и конюшня с возовней. Для псаломщика дерев. дом о двух комнатах и одной кухней с полом, сенями и кладовой, снаружи и внутри обмазан глиною и крыт соломою, исправлен в 1888 г.; хозпостройки — клуня, два сарая, починенные в 1886 г., и новый погреб, сделанный в 1888 г. Кроме обработки земли, причт занимается пчеловодством. За требоисправление от прихожан причт получает: за крестины со вводом роженицы 18 коп., за погребение от 25 коп. до 3 руб., за брак от 75 коп. до 2 руб., за исповедь 5 коп., за молебен 20 коп., за панихиду 20 коп., за литургию заздвную и заукокойную по 20 коп., за елеосвящение 1 руб., за посвящение мест под постройку домов 30 коп., за самое освящение нового дома 1 руб., за освящение икон и за чтение Евангелия по 3 коп., за постовые молитвы к окроплению Св. водою по 1 $\frac{1}{2}$ коп. и за освящение Пасхи в день Светлого Воскресения Христова 1 $\frac{1}{2}$.

Деревня прих. Караимовка в 2 вер. Препятствия к сообщению с нею нет. Дворов в приходе 209 $\frac{3}{4}$, прихожан 1636 д. об. п., из коих 158 д. в дер. Караимовке.

Народонаселение прихода состоит исключительно из малороссов украинского типа. Между ними встречается до 200 д. об. п. шляхты римо.-катол. вероисповедания и до 50 чел. евреев-талмудистов. Все прихожане большею частью коренные жители, хотя между ними встречается несколько выходцев из Полесья. Православные прихожане-крестьяне держат себя изолировано от иноверцев, хотя в житейском отношении общения не чуждаются, но родственных отношений избегают.

О каких-либо выдающихся личностях из прихожан старого времени не сохранилось сведений или преданий. Находясь под деспотическою властью помещиков, никто из прихожан и не мог заявить себя чем-либо особенным. Вся деятельность прихожан сводилась к удовлетворению всяких законных и незаконных требований своих владельцев-панов. В свою очередь владельцы заботились об удовлетворении не только крайних материальных нужд своих подданных, снабжая их лесом на постройку домов и хозпостроек, но и об удовлетворении их духовно-религиозных нужд — воздвигая храмы Божьи, устраивая помещения для церк. причта, наделяя его землею, лесом, а также хлебом, сеном, соломою, дровами, даровым помолом в местных мельницах, выпасом для скота, отводом удобных мест под пчельники и проч. Для лечения прихожан некоторыми помещиками содержались фельдшера и даже доктора с даровыми аптеками. Среди прихожан были даже грамотные, что объясняется, между прочим, просвещенною деятельностью быв. свящ. Павла Шаравского первого, вменявшего в обязанность псаломщику учить детей грамоте и церков. пению. При такой заботливости пастыря о своих пасомых, никакие лжеучения в приход не проникли, и духовные чада Свинновской церкви постепенно возрастали в духовно-нравственном отношении и преуспевали в сыновней преданности престолу и отечеству, что обнаружилось особенно из пассивного отношения местного народа к политическим затеям польских панов в 1831 и 1863 годах, особенно — в последнем, когда в с. Свинной построены был быв. местн. помещиком «маршалком» Абразевичем к этому восстанию громадные каменные конюшни для польской конницы, ныне уже полуразрушенные.

Общественные бедствия, бывшие в крае, не оставались бесследными и в с. Свинной. В народе ходит много рассказов о холере, уносившей немало жертв из среды местного населения, а также о других повальных болезнях — оспе, скарлатине, кори, дифтерите и др. Население, состоя на большой торговой дороге, по которой прежде часто прогонялся скот, неоднократно страдало от чумы скота, заносимой прогоняемым скотом, а также терпело много бед от голода, происходившего от града, засухи и др. причин недорода хлебов.

Как видно из уцелевших исповедных ведомостей, количество душ в приходе было — в 1873 г. 1373, в 1883 г. 1508 и 1893 г. 1636 чел.

Народ глубоко верит тем христ. догматам, кои внушаются ему Св. церковью и, соответственно своему разумению, исповедует святую православ. веру, усердно посещая храм Божий, исполняя Св. церковные обряды и бывая у исповеди и Св. Таин причастия, кроме великого поста, еще и в другие посты и великие праздники, когда он большими толпами отправляется на богомолье пешком — в Почаев, Киев, с. Западинцы, с. Лагодинцы, г. Лещичев, с. Огиевцы, г. Староконст. и др. места, прославившиеся своими святынями. Кроме того, каждый зажиточный крестьянин считает своим долгом раз или два в год устраивать, в память усопших сродников, общественные обеды, на которые собирается до 100 и более человек.

Все прихожане живут в дерев., обмазанных глиною, домах, большею частью обращенных выходом на улицу и снабженных двумя-тремя окнами и плетеною лозовою трубою, с двух сторон обмазанною глиною. Дома украшаются преимущественно иконами, иногда портретами Высочайших Особ, редко картинами. Все благолепие и богатство дома полагается в обилии икон. Между ними иконы Христа Спасителя ставятся большею частью в углу и пред ними вешается лампадка, зажигаемая в большие праздники, а также в торжественные случаи жизни прихожан, — на крестины, свадьбу, погребение, во время поминок по усопшим. Одежда крестьян: летом — белая холщовая, вышитая рубашка, холщевые шаровары, темного сукна свитка и бумазейная куртка, а зимою — кожух бараний (тулуп) и тоже свитка, но редко теплые шаровары. Голову покрывают зимою теплою барашковою шапкою, а летом — соломяным самодельным капелюшом (шляпою) Обуваются летом и зимою в сапоги. Женщины носят более тонкого холста рубахи — гладкие и вышитые, покупные юбки, а летом легкие, бумазейные кафтаны и желтые сапоги. Все богатство украшения женщины состоит в обилии кораллов и разных бус, а также в шерстяных платках для повязки головы.


Экономический быт прихожан. Средства к жизни у крестьян составляются из доходов с полей, огородов, хозяйства домашнего и заработков конно и пешком. Более всего они уважают хлебопашество, менее — огородничество, еще менее садоводство и пчеловодство. При плодородном свойстве почвы, всяка заботится о том, чтобы посеять хоть меру жита, а не имеющие возможности сделать этого — зарабатывают хлеб зажином за известный сноп. Подспорьем к хлебопашеству служат ткачество и сапожничество, коими крестьяне занимаются в свободное от полевых работ время, — зимою. Инвентарного надела у крестьян с. Свинной числится всего 571 дес., 656 саж., а д. Караимовки 100 дес., 1871 саж. Вся эта земля большею частью пахотная, разделенная на три полевые смены и степь. Степь до освобождения крестьян от крепостного права составляла сенокос, а впоследствии постепенно превращена в 4 пахотную смену, засеваемую ежегодно. Леса ни у крестьян, ни у помещиков нет. Этого земельного надела, при увеличивающемся населении, естественно недостаточно крестьянам для покрытия их возрастающих потребностей; посему они ежегодно снимают поля у арендаторов на половину или же за деньги. Всей земли, снимаемой ими у помещиков, можно полагать приблизительно до 300 дес. в год. Из них одна пятая часть снимается за деньги по 12 и более рублей за десятину, а остальное количество за половину урожая. Вся земля, как собственная, так и арендная, засеивается озимым и яровым хлебом, — озимовыми $\frac{2}{3}$ земли, а $\frac{1}{3}$ ее яровым. Избыток хлеба крестьяне сбывают в Староконст. на базаре или в складе мелких торговцев. Скотоводство, при отсутствии выпаса, в незавидном положении. Скота крупного и мелкого у крестьян мало и плохой породы, лошадей тоже мало. Пчеловодство мало развито, а садоводство при отсутствии огорожи в плачевном состоянии; пасек во всем приходе 6, а небольших садиков 4. Огородничество тоже мало развито. Огороды засаживают пре-

имущественно картофелю и только отчасти прочими овощами. Из ремесел более развито сапожничество, затем практикуется столярство, бондарство и кочевничество. Ярмарок и торговых дней в приходе нет. Корчму крестьяне сдают в аренду евреям с платою 300 руб. в год, а остальные две помещичьи корчмы, существующие в приходе, сдаются тоже евреям с арендной платою в пользу помещиков. 1 водяная мельница о двух поставках принадлежит помещику Змигородскому и сдается им в аренду еврею Ицке Блумбергу.

Социально-юридический быт прихожан. Крестьяне живут патриархальным образом: старший в семье есть блюститель порядка, судия и семейный законодатель: он распределяет работы каждому члену семьи, наблюдает за правильным и точным выполнением их, заботится о насущных нуждах каждого члена семьи и умиротворяет возникающие между членами семьи распри, а в случае злоупотреблений кого-либо из семьи, учиняет расправу по своему усмотрению.

Иногда члены семьи не довольствуются решениями семейного патриарха и переносят жалобы на рассмотрение административных лиц, и тогда патриархальное начало теряет свое значение, и в семье появляется разделение: родители оставляют за собою главный источник содержания — землю, а детям дают только помещение и иногда кусок огорода, а то и совсем удаляют непокорных из дома, и, таким образом, появляются в крестьянстве пролетарии. Во время крепостной зависимости безземельные крестьяне в таких случаях обращались к помещикам, которые и наделяли этот нарождающийся пролетариат землей, и, так, образ, появлялся новый самостоятельный хозяин. После же освобождения от крепостного права, некоторое время таким благодетелем было общество крестьянское, пока у него имелись «вакансы» — свободные частки земли. В настоящее же время эти безземельные крестьяне составляют постоянный контингент помещичьих и посессорских батраков. В то время, когда общество располагало шансами, возникла и утвердилась сила громады. При этом явились и приобрели свое значение так назыв. крикуны, или заправилы общества, дававшие направление делам по своему произволу. Для большей же безнаказанности эти самые заправилы стараются избирать на административные должности личностей малоспособных и нетрезвых, отчего дела часто решаются на мирских сходах пристрастно, по количеству «могорыча», поставленного заинтересованным лицом старосте и заправилам.

Умственное развитие прихожан. Грамотность в приходе, можно полагать, началась около 1820 года. По словам старожилов, этим благим делом занимался приход. свящ. Павел Шаравский, ведший дело обучения на строгих началах церковности. Ученики, по тогдашним педагогическим приемам, начинали с азов и выучивали склады по славянскому букварю, упражнялись в чтении Часослова и Псалтири, затем переходили к Четьи-Минеи, чем и заканчивался курс тогдашнего образования. Дополнялся он еще церковным пением по обиходу, по которому до сих пор еще некоторые старики исполняют молитвословия в совершенстве, по памяти. В настоящее время процент таких грамотеев весьма незначителен, но нужно полагать, что в свое время он был значительнее. Гораздо больший процент грамотных приходится на 1860 годы. В это время обучение грамоте было предоставлено псаломщику. Грамотеи этого времени, видно, также учились по славянскому букварю. Но как сами учителя не умели читать толково, то и учеников своих не могли научить правильному чтению, и потому почти все они читают против ударений и без соблюдения знаков препинания; с русскою грамотою большинство этих грамотеев почти незнакомо, а писать совсем не умеют. Гораздо выше стоят грамотеи 1870 годов. Из этого времени многие умеют порядочно читать и писать по-русски, но зато очень слабы в церковнл-славянском чтении. На более твердую почву поставлено дело народного образования со времени открытия в 1877 году в с. Свинной Народного Училища Минис-



Старокостянтинів. Поштова листівка початку ХХ ст.

терства Народ. Просвещения. Оно устроилось на средства прихожан, при деятельном участии быв. приход. свящ. Андрея Савицкого. Постройка здания под училище обошлась прихожанам в 2500 руб., а на содержание училища ежегодно отпускается 373 руб. от кр. общества и 226 руб., от казны. Учителями были: — с 1 августа 1877 г. по 20 авг. 1885 г. Петр Сусь, а с 20 авг. 1885 г. по настоящее время (1894 г.) Василий Сушицкий. Учеников в 1892 г. было 46 мальчиков и 8 девочек. Учение продолжается 3 года (зимы), а при малоуспешности 4 и 5 лет. Дети обучаются — закону Божью (приход. священником), чтению, письму, арифметике, а с 1890 г. в военной гимнастике. В первый же год, после открытия училища, в нем было до 60 детей, и в 1881 г. было выпущено из него 30 человек со свидетельствами на льготу по отбыванию воинской повинности.

Грамотные в селе пользуются преимуществами среди прихожан: читают и поют на клиросе в церкви, избираются в соответствие, церковные и сельские старосты. В свободное от полевых работ время они занимаются чтением книг религиозно-нравственного содержания, получаемых из библиотек: церковной и училищной, из светских книг особенно любят читать сказки — про Вову Королевича, Еруслана Лазаревича, Спящую Царевну и др. В собственность приобретают только молитвословы, псалтыри и отчасти Евангелия. Грамотные родители обучают детей своих только кратким молитвам, пению колядок и песен, не заботясь о наущении их грамоте. Школьники, прошедшие курс народн. училища, в большинстве считают свое образование законченным и забрасывают учебные принадлежности, оконча-

тельно, так що до женьїтѣ или до приѣма в военную службу многие забывают не только писать, но и читать, не говоря уже про закон Божий и другие сведения по разным отраслям науки. Посему, невежество, господствующее в кр. среде, искореняется весьма медленно. Старики — крестьяне, оставаясь при своих грубых взглядах на мир и его явления, мало-по-малу вытесняют приобретенные в школе здравые суждения и представления из голов молодых грамотеев, и, в конце концов, старые традиции опять торжествуют в умах неукрепившихся и неутвердившихся пионеров науки, особенно в таких вопросах, как затмение солнца и луны, появление комет, гром и молния, бури и грозы и друг.

Народная медицина. Относительно болезни народ рассуждает, что это суть наказания, посылаемого Богом и зломыслящими людьми. Посему — в случае болезни, всегда прежде всего обращаются к Богу, Пресв. Богородице и святым. Распределяют болезни, по роду их происхождения — от «от пристрыта, подвия и данная». В первом случае употребляют «замову» над непочатую водою: бросают уголек в воду и дают напиток этой воды. Во втором случае «замовляют» при качании яйцами по всему телу, бьют эти яйца, пускают на воду и, по строению в воде белка, определяют степень болезни, а также выздоровление или смерть. В третьем случае дают рвотное, стават пиявки, горшки и проч. В последнее время этого рода лечение потеряло свое значение и крестьяне стали прибегать к медицинскому пособию, какое безвозмездно часто подается местным приход. священником. В 1887 г. волостное правление обратилось с ходатайством во врачебную управу об открытии в с. Свинной приемного покоя и при нем казенной аптеки. Ходатайство было уважено: и то, и другое открыто. Но эта аптека, при существующих порядках получения из нее лекарств, не приносит народу пользы, равно и приемный покой всегда пуст.

Гадание и ворожба. Специальных гадалок и ворожей в приходе нет. Между молодежью только водится гадание по Соломону зернами и в день Св. ап. Андрея (30 ноября): парни и девушки, собравшись группами, пекут «пампушки», и каждую пампушку загадывают на известную девушку, затем сажает в печку и поют песни, а когда пампушки испекутся и остынут, раскладывают их на небольшом столике и пускают в хату собаку. Чьи пампушки собака будет поедать раньше, те, значит, девушки раньше и пойдут замуж.

Религиозный быт прихожан с. Свинной. Православные с католиками живут в хороших отношениях, помогают друг другу, взаимно поддерживают, не обнаруживая различия между единоверцами и иноверцами, что и понятно само собою, ибо здешние римо.-католики, именующие себя поляками, суть потомки тех же издревле православных людей, только в эпоху унии в крае изменивших православие и перешедших в латинство. Только к евреям относятся несколько холодно и сдержанно, но без вражды. В общем прихожане довольно религиозны, охотно посещают храм Божий и не только утром, но и вечером в достаточном количестве собираются к вечерне. Грамотные поют и читают на клиросе, а все вообще, вне богослужения, поют соборно молитвы, тропари и др. церков. песнопения в три голоса. Строго соблюдают посты, очень многие постятся в понедельник (униатский обычай), а старики и старухи по пятницам соблюдают целодневные посты, равно по обетам и женщины среднего возраста. В великий пост многие разного возраста крестьяне «четвергуют», т. е., не едят и не пьют от вечера великого четверга до утра Светлого Воскресенья, когда некоторые обязательно по третьему разу исповедуются и причащаются Св. Тайн. Все охотно говеют во Св. Четырдесятницу по три дня, а многие старики и старухи говеют целую первую неделю Вел. поста и большую часть служб простаивают на коленях. Значительное количество прихожан ходит на богомолье в Почаев, Киев Западнцы, Лагодинцы, Огиевцы, Староконстантинов, Городище и Лещичев, где также обязательно говеют и дают на Боже, т. е., на молитвословия. Кроме установленных Православ. церковью по-

стов, других постов, как-то в субботу, крестьяне не соблюдают; некоторые, впрочем, по злобе на своих ближних, постятся, как они говорят, несколько дней «на их голову», но это бывает редко и, при обнаружении сего, обыкновенно кончают дело миром. Все, установленные церковью праздники соблюдают, но только в разной степени, — одни с большею торжественностью, а другие с меньшею, вероятно, вследствие ярмарок, бывающих по соседству в эти последние праздники (напр., 2 февр., 15 авг., 8 сент., 21 ноября и 1 октября).

Торжественнее всех празднуется Св. Пасха, Рождество Христово и празднование Св. Троицы. Празднование их совершается по 3 дня.

К празднику Св. Пасхи прихожане готовят себя 7-недельным постом и говением, а также молитвою священника на дому прихожан. Обхождение священника с молитвою перед Пасхою, равно как и перед Рождеством Христовым, все крестьяне ждут с особенным усердием. Избы к этому времени держатся всегда в чистоте. Домашние, слышав, что батюшка ходит, одеваются в чистое белье и праздничные костюмы, стол покрывают чистою скатертью, во многих избах зажигают лампы пред иконами, дома накуривают ладаном и другими благоуханиями и, собравшись семьею, «выглядывают батюшку», а завидев приближение его, спешат отворить ворота и двери в домах и, вставши при входе его, кланяются и, с благоговением выслушав молитву, подходят к кресту, а малолетних подносят. Тоже бывает после обхождения со Св. водою после праздника Крещения Господня. К Св. Пасхе каждый крестьянин изготовляет, по состоянию, паску, т. е., пшеничные скоромные булки, жаренного поросенка или ягненка или хоть кусок свиного мяса, яйца, сыр, масло, мед и проч. снеди, складывает все это в коробку и несет для освящения на церковный погост к окончанию Литургии. Убравши дома по праздничному, крестьяне возжигают лампаду или восковые свечи пред Св. иконами и, нарядившись, отправляются в церковь «на одяние» (т. е., на «Деяния Св. Апост.»), как они говорят. При этом, если ночь тиха, разводят возле церкви костер, около которого толпится большинство молодежи, взрослые же и старцы с вечера наполняют церковь, в которой и ожидают с нетерпением начала всенощной. В первом часу ночи, как только прозвучит первый удар колокола, церковь моментально наполняется народом, заливается целым потоком огня, от свечей и лампад, и горе опоздавшему! Ему уже трудно будет пробраться в церковь, загороженную живою стеною народа, жаждущего услышать радостное для всякого христианина — «Христос воскрес». После заутрени, всякий хозяин забирает приготовленный короб с «паскою» и всякими яствами и несет к церкви на погост для освящения. Разговение начинается обыкновенно с яйца и затем переходит на все остальные яства и — в конце концов, старший член семьи берет принесенные хозяйкою «крашанки», христосует с женою и прочими членами семьи, и затем мужчины спешат на колокольню позвонить для того, как говорят, «щоб родила гречка». Празднование Св. Пасхи продолжается три дня, причем каждый день, после богослужения, мужчины, женщины и дети собираются на церковный погост и проводят время во взаимных беседах между собою, благонравных играх и пении различных песен.

После Св. Пасхи, по торжественности празднования, следует Рождество Христово, празднуемое также три дня. К этому празднику народ готовится и духовно, и вещественно. Пропостив 6 недель, в последний день поста, т. е., в сочельник, согласно местному обычаю, большинство старых постится до выхода священника из церкви и затем, закусив чем-нибудь, ожидают ужина, который в этот день бывает чрезвычайно обилен. В сумерки хозяин, взяв по горсти каждого хлеба, связывает в один сноп и, подложив немного сена, ставит этот сноп на покуте или в главном углу дома под иконами, а хозяйка кладет булку хлеба и ставит горшок кути и сушины, и это составляет коляду. Затем хозяин возжигает лампаду у иконы, и вся семья садится к ужину. Ужин обыкновенно заканчивается кутьею или сытою с тертым

маком, при вкушени которой хозяин, имеющий пасеку, с первой же ложки часть бросает в потолок, приговаривая: «щоб рої сядали». В самый праздник Р. Хр., народ, отслушав всенощную и обедню, отдыхает после обеда и затем, помолвившись на вечерни, колядует по домам. Такие колядования продолжаются до самого нового года, когда начинается щедруха или благожелание в песнях всего лучшего с наступающим новым годом. В самый же новый год, дети и взрослые, набрав разного зерна в торбы или рукавицы, ходят по домам посыпать и когда сыплут его горстями на землю, то приговаривают: «роди, Боже, жито на нове літо, жито пшеницю і всяку пашницю, а в запічку дітей копицю».

Наконец, трехдневно празднуется и праздник Св. Троицы, отличающийся от прочих праздников тем, что к этому празднику народ украшает свои дома древесными ветвями и листьями айрного корня или «татарського зілля». На третий день праздника совершается поминовение усопших на кладбище взамен такового же, совершаемого в других приходах в Фомин понедельник. В этот день, после Божественной Литургии, причт с крестным ходом отправляется на кладбище и совершает обхождение вокруг него, при пении великой панихиды о всех умерших. После этой панихиды совершаются честные «парастасы» (краткие панихиды) сперва о почивших иереях прихода, сродниках местного священника и затем частных лиц. После сего, предлагается прихожанам обед для нищей братии. К этому обеду каждая хозяйка приготавливает все, что может, и несет в общую складку, а каждый хозяин берет водку и несет на кладбище, где сам лично и раздает нищей братии. После обеда опять служатся краткие панихиды на могилах и, в конце всего, совершается одна общая панихида о всех почивающих на кладбище праотцах, отцах, братьях, сродниках. Этим и заканчивается это единственное в целом году печальное торжество.

Кроме этих трех праздников, еще трехдневно празднуется праздник Богоявления Господня (6 января). Особенность этого праздника состоит в том, что в навечерие этого праздника и в самый день его совершаются крестные ходы на реку или к колодцам для освящения воды. Всякий домохозяин старается набрать этой воды для питья и для окропления дома и хоз. построек. Такой же крестный ход совершается еще 1 августа, в день Происхождения древ Честного і Животворящего Креста Господня, когда крестьяне также берут в дома освященную воду и приносят во храм для освящения начатки огородных овощей и в том числе созревший мак. Равным образом и к празднику Преображения Господня, приспособлено освящение начатков полевых семян, садовых овощей и меда. В день Св. Великом. Георгия Победоносца (23 апреля) совершается освящение воды на церков. погосте. В день Св. ап. Иоанна Богослова (8 мая) совершаются крестные ходы к так называемой Св. Крынычке для освящения воды и совершения молебна по случаю бездождия.

Поминальницы еще совершаются в субботы Св.—Димитриевскую, Космодамиановскую, Михайловскую, мясопустную и Троицкую. Сверх того, каждый крестьянин, по своему усмотрению, устраивает раз или два в год поминовение по своим усопшим родителям, причем большинство заказывает заупокойные литургии и панихиды, совершаемые в церкви, а на дому собирают родных, знакомых и нищих на обед.

Нравственность прихожан вообще — в удовлетворительном состоянии. По достижении законного возраста, молодые люди вступают в брак и свято соблюдают супружеские обеты, семейный очаг уважается, и разврат не развивается. Незаконные соития встречаются очень редко. Большинство прихожан уважают честный труд и потом добытый кусок хлеба; посяму воровство случается редко, а контрабандных промыслов, по отдаленности границы, вовсе не практикуется. Более общий порок — нетрезвость, поощряемая панами—владельцами и развиваемая в народе евреями—шинкарями и их клеветами.

Для поддержания нравственности в приходе большое значение имеет то посмеяние, которому подвергаются молодые



Старокостянтинів. Поштова листівка початку ХХ ст.

девушки, лишившиеся целомудрия до замужества. В прежнее время их наказывали публично на церков. погосте построками от колоколов, а с уничтожением телесных наказаний, их наказывают колено—стоянием, поклонами и выговором.

Священнослужителями при церкви с. Свинной состояли: 1) свящ. Иаков Левчанский с 1793 г. по 1803 г., при нем церков. из унии возвращена в 1793 г. в православие, и сам он принял православие; 2) свящ. Павел Данилович Шаравский с 1803 г. по март 1843 г. (день смерти), затем до 1 янв. 1844 г. приход состоял под наблюдением свящ. с. Баглай Стефана Коишловского; 3) свящ. Стефан Волосиневич с янв. 1844 г. по 1 января 1847 г. (день смерти); 4) свящ. Павел Павлович Шаравский, сын предшествовавшего, с 17 февр. 1847 г. по 1867 г. (по день смерти), затем по 24 авг. 1867 г. приход наблюдал безместный свящ. Михаил Ковалевский; 5) зять П. П. Шаравского, свящ. Андрей Созицкий с 24 авг. 1867 г. до мая 1880 г., затем до 22 ноября того же 1880 г. приход состоял под наблюдением того же свящ. Михаила Ковалевского, и 6) свящ. Ксенофонт Васильевич Доленга—Ковалевский, урож. с.Славова Житом. уез., сын свящ., студент Волын. дух. сем. (вып. 1869 г.). 14 ноября 1869 г., рукоп. во свящ. в с.Смолдырев Новоград—Вол. уез., а с 26 ноября 1880 г. состоит на настоящем месте (1894 г.), деятельно заботится о благоуукрашении храма и благоустройстве прихода.

Псаломщиками при сей церкви состояли: 1) Авксентий Должанский в 1838 г.; 2) Павел Гвоздиковский в 1839 г.; 3) Станислав Мокрицкий в 1841 г. 4) Стах Мокрицкий в 1842 г.; 5) кр. Гурий Иванюша в 1844 г.; 6) на псалом. вакансии диакон Захария Билинский в 1845 г.; 7) Захария Хмисевич в 1846 г. и при нем пономарь Иван Кульматицкий; 8) Симеон Ясинский с 1853 г. по 1881 г., когда был переместен в с.Ярославичи Дубен. уез. при нем пономарями были — тот же Иван Кульматицкий до 1865 г., и Исидор Блонский с 1865 г. до 1871 г., когда пономарское место в приходе было закрыто; 9) оконч. Вол. дух. сем. Антон Гутовский с 1881 г. по сент. 1883 г.; 10) студент Вол. дух. сем. Феодор Шумовский с сент. 1883 г. по май 1885 г.; 11) окончив. Вол. дух. сем. Николай Ковалевский с мая 1885 г. по июнь 1887 г.; 12) Адам Комаревич с 1887 г. до 1889 г.; 13) Иван Воцяновский с 1889 г. по 1890 г.; 14) Антон Ковалевский по 12 апреля 1891 г. и 15) Иван Александрович Терешкевич, урож. с.Новоселицы, Новоград—Волын. уез., сын причетника, обуч. в Кривинском народн. училище, с 1871 г. по 1874 г. был послушником в Почаев. Лавре, с 1879 г. по 1884 г. псаломщиком с.Михиринец Новоград—Вол. уез., а с 1884 г. по 1889 г. в с.Бутовцах Засл. уез., с 1889 г. по 1891 г. в с. Барбаровке Засл. уез. и с 12 апр. 1891 г. служит на настоящем месте (1894 г.). Просфорнею ныне состоит пономар. вдова Анна Григорьевна Блонская.

В первое время самостоятельности прихода, средства причта составлялись — из добровольных приношений от прихожан и

доходов от земли, обязательно обрабатываемой прихожанами. Кроме того, причт пользовался разными льготами от помещиков, — даровым выпасом скота, помолом в местной мельнице и пасечиском в лесу. Как видно, только земельный надел составлял постоянный основной источник содержания духовенства, прочие же источники были условные и часто фиктивные. Доброхотные приношения от прихожан на молитвословия к за требоисправления зависели от самого благосостояния прихожан. А так как прихожане, состоя под гнетом помещиков—панов, сами жили в крайней нужде, то и духовенству приходилось терпеть нужду и подчиняться произволу и капризу помещиков и их прислужников — управляющих, экономов, писарей, гуменных и войтов. и часто исполнять христианские требы по приказанию тех же экономов и других распорядителей панских подданных. В таком положении жило духовенство до 1843 года, когда, по Высочайшему повелению, было назначено штатное жалованье духовенству от казны, впрочем — некоторая хозяйственная зависимость духовенства от произвола помещиков и их управляющих продолжалась вплоть до 1861 г., — времени освобождения крестьян от крепостной зависимости. Свобода, данная любвеобильным Монархом Александром II крестьянам, отразилась и на отношениях пастыря к пасомым. Крестьяне, освободившиеся от деспотизма помещиков, увидели авторитет в лице своих пастырей и охотно спешили к своим духовным руководителям не только в своих духовных нуждах, но и в разных житейских невзгодах и затруднительных обстоятельствах!»..

Житейский быт духовенства старого времени мало чем отличался от крестьянского. Чтобы добыть кусок насущного хлеба, священник, совершивши в воскресный праздничный день литургию, должен был погружаться в мирскую суету и жертвовать праздничным покоем для исполнения некоторых хозяйственных работ, как-то: возки хлеба, сена и поездок на базар для продажи сельскохозяйств. продуктов и обмена их на сельскохозяйств. орудия и другие предметы сельского хозяйства. В будни же священник сам лично исполнял черную работу, — пахал, обрабатывал землю, возил навоз, косил, жал, убирал сено, свозил хлеб домой, молотил его и проч., так что отличие священника от крестьян состояло только в его одежде, которую он надевал только при посторонних лицах или же при приеме прихожан. Посему и сложилась в устах польских панов кличка: «поп — хлоп»! В домашней жизни священника проглядывала простота и бедность. Одежду он носил большею частию домашнего приготовления. Обувь — самая простая, сшитая самими плохими самоучками—сапожниками. Рясю священник держал большею частию в церкви и надевал ее только к богослужению и при представлениях начальству. Ездил он на простом, большею частию, сделанном собственными же руками, возу. Не прихотлив был он и в домашнем обиходе. Дом состоял из двух, иногда из трех комнат. Обстановка была весьма скромная. Дома и хозяйской постройки строили, большею частию, сами на свой счет, отсюда являлась и наследственность в приходе. Положение псаломщика, именовавшегося тогда дьячком, было еще хуже. Из земли на всех причетников отделялась 1/6 часть, а из доходов то, что уделял сам священник. Посему псаломщики вовсе не держались в приходе, а исполнял эту должность тот, кого хотел держать священник.

Для образования церковно—приходской библиотеки ежегодно приобретаются, по старанию местного священника о. Ксеиофонта Ковалевского, периодические издания — «Русский Паломник» — иллюстрированное издание, «Церковные Ведомости» — синодальное издание, «Волынские Епархиальные Выдомсти», «Пастырский собеседник», «Вестник Общества Красного Креста», а также приобретены книги: «Святель» — сборник проповедей для простого народа, «Свод указаний и заметок по вопросам пастырской практики», «Лепта в сокровищницу церковной проповеди», «С церковного амвона» и др. книги проповеднического и церковно—исторического характера.

СЕВЕРИНЫ с., при р. Туляпе, волости Райковской от Житомира 99 вер., от Новоград—Вол/ 77 вер., от ближ. жел.—дор. и почт. ст. Полонное 25 вер., от ближ. прих.: с. Воробиевки 2 вер. и с. Мартиновки 2 вер. Прих. 7 кл. Церковь во имя Св. Архистр. Михаила. Построена в 1766 г. на средства помещ. Иосифа Малиновского. Дерев., на кам. фунда. В 1878 г. обновлена, причем иконост. и все иконы позолочены. Копии метрич. гниг хранятся с 1817 года. Земли: усад. 1 дес., пахот. 34 дес., и сенок. 6 дес., Этою землею причт пользуется спокойно. Причт: свящ. 300 руб. и псал. 50 руб. Для свящ. дом и хозяйской постройки крайне ветхи и в полуразвалинах. Для псал. дома и хозяйской постройки вовсе нет. Сельская школа сущ. с 1870 г. в обществ. доме; учен. 19 д. об. п. Круп. зелевл. Иван Серочинский. Дворов 75, прих. 613 д. об. п. Свящ. Климент Николаев. Дублянский (с 1872 г.) и псал. Иродион Климент. Дублянский (с 1875 года).

СЕМЕРИНКИ с., при небольшом озере, находящемся посредине села и летом почти высыхающем; расположено на самой границе Подольск. губ. Летич. уез.; волости Сквородецкой, от Житома. 148 вер., от Староконст. — ближ. почт.—тел. ст. 20 вер., ближ. жел.—дор. ст. Деражной 35 вер., ближ. прих.: с. Немиринец 4 вер. с сев., с. Самчинец в 4 вер. с вос. и с. Лашек в 4 вер. с сев.—зап. и с. Игнатовец Летичев. уез. Подольск. губ. в 6 вер. с юга. Прих. 6 кл.

По происхождению село это — очень древне. Впервые оно, как входившее в состав Кузьминской волости кн. Константина Иван. Острожского, под именем с. Семериченец, упоминается в акте от 9 сентября 1517 года, — в коем король Сигизмунд I подтверждает князю Константину Иван. Острожскому м. Красилов и всю волость Кузьминскую, которая надана была ему еще королем Александром († 1506 г.), и в состав которой входило и село Семеринки (Siemiereezincze). До того же времени оно принадлежало к Красилов. королевскому замку, как это видно из описи Кременецкого замка от 1545 года, где читаем: «а вот села бояр Кузьминских, принадлежавшая к замку Красиловскому: Сквородки, Семеринки, Самчинцы, Еремевцы, Дашковцы» и др.

От кн. Константина Иван. Острожского, после его смерти († 1533 г.), село это перешло к сыну его, князю. Константину Конст. Острожскому († 1608 г.) и при нем входило в донесения в Луцкий гродский суд возных Волын. воеводства Криштофа Щуки и Станислава Янковского об осмотре ими местечек и сел Луцкого повета, опустошенных и сожженных татарами в 1593 г.; возные были, между прочим, в селах Константин. волости: «Семеренках, в другом селе Семеренках, в селе третьем Семеренках» и нашли их опустевшими, без жителей. Вследствие этого король освободил все эти имения кн. Конст. Конст. Острожского от платежа «побору и чоповаго».

Во владении кн. Острожских село это находилось, до 1620 года, когда этот княжеский род, со смертью кн. Януша Константиновича, окончательно угас. В числе других Острожских ординационных имений, село это перешло к единственной дочери кн. Януша, Евфросинии († 1628 г.), вышедшей замуж за кн. Александра Янушевича Заславского и внесшей все эти имения в дом мужа.

После смерти кн. Александра Заславского († 14 ноября 1629 г.) село это в числе прочих ординационных имений, перешло к сыну его кн. Владиславу—Доминику Александровичу Заславскому († 5 апреля 1656 г.). Со смертью малолетнего его сына, кн. Александра Владиславовича в 1673 году, окончательно угас древне—русский род князей Заславских.

Единственная родная сестра умершего кн. Александра Владиславовича — княжна Теофилия—Людовика Владиславовна Заславская вышла замуж сначала за кн. Иосифа—Карла Любомирского († 1703 г.) и внесла в дом мужа все имения князей Заславских и Острожских, в том числе и Семеринки.

Дочь Теофилии от этого кн. Любомирского, Анна—Мария, кн. Любомирская вышла замуж за кн. Павла—Карла Сангушко и

внесла в дом мужа все имения Заславские и Острожские, в том числе и село Семеринки.

У этого кн. Сангушко от второй его жены, Анны—Марии кн. Любомирской, был единственный сын, кн. Януш—Александр Сангушко, унаследовавший после смерти матери все ее обширнейшие имения, в том числе и село Семеринки.

Бездетный кн. Януш—Александр Сангушко в 1753 году 7 декабря, в Кольбушове (город в Галиции) совершил известную транзакцию, по которой все имения Острожской ординации он раздарил разным лицам, в том числе и многим своим родственникам.

На основании этого дарственного акта село Семеринки досталось мечнику Смоленскому, Карлу Шидловскому.

От Карла Шидловского село Семеринки перешло около 1783 года к помещику Павлу Роману, построившему в 1783 году местную приходскую церковь.

В селе Семеринках — церковь во имя Рождества Пресв. Богородицы. Построена в 1783 году на средства прихож. и помещика Павла Романа. Дерев., на камен. фундам., еще крепка. Утварью посредственна. На горнем месте имеется местн.—чтимая (униатская) икона Пресв. Богородицы, для поклонения которой в праздники Рождества и Успения Пресв. Богородицы стекается до 60 человек из соседних сел. Копии метрич. книг хранятся с 1812 г., а испов. ведом. с 1827 г. Опись церк. имущества имеется от 1885 г. Земли: усадеб. с огородн. и церков. погостом 1 дес. 537 саж., пахот. в 3 см. 27 дес. 1642 $\frac{1}{2}$ саж. и сенок. по плану 1849 г. должно быть 21 дес. 90 саж., но в действительности всего 19 дес. 30 саж.; о захвате остальных 2 дес. 60 саж. сенок. заведено в Житом. окруж. суде дело, по уполномочию Волын. дух. Консист. от 11 сент. 1890 г. Причт: свящ. 300 руб. и псалом. 50 руб. Для свящ. дом нов, на камен. фундаменте; некоторые же хозпостройки требуют исправления; экипажн. сарай — нов. Для псаломщ. дом и хозпостройки новы. Школа грамотности сущ. с 1889 г. Дворов: (1893 г.): 77, прихож. 630 д. об. п. римо.—катол. 12 д. об. п.; евр. 15 д. об. п. Священник Модест Павлович Бендеровский, урож. сего с. Семеринок, сын свящ., студент Волын. дух. сем. (вып. 1879 г.), с 8 окт. 1880 г. по июнь 1881 г. был надзирателем в Житом. дух. училище, а 15 июня 1881 г. рукоп. во свящ. в с. Семерики, где и ныне (1895 г.) служит. Псаломщ. Александр Феодоров. Тарановский урож. с. Белецка Новоград—Волын. уез., сын свящ., обуч. во 2 кл. Вол. дух. Сем., был псаломщиком с 17 мая 1886 г. по 23 ноября 1887 г. в м. Любаре при Воскрес. церк., с 23 ноября 1887 г. по 21 янв. 1893 г. в с. Маневцах Старок. уез., а с 21 янв. 1893 г. по настоящее время (1895 г.) служит в сем приходе. К этому прих. приписана церковь в с. Лашках в 3 вер.

СКОВОРОДКИ с., при р. Цюрне, волости Сквородецкой, от Житомира 160 вер., от Староконст. — ближ. почт.—телегр. ст. 15 вер., от г. Кременца 120 вер., от ближ. жел.—дор. ст. Проскурова 30 вер., от ст. Полонное 65 в.; от ближ. прих.: — м. Кульчин 25 вер., м. Красилова 15 вер., м. Кузьмина 10 вер., м. Пилявы (Литин, уез.) 25 вер., и м. Меджибожа (Летичев. уез.) 20 вер., с. Высшей—Погорелы 4 вер., с. Низшей—Погорелы 3 вер., с. Лашек 7 вер., с. Игнатовец (Летичев. уез.) 6 вер., с. Моломолинец (Летич. уез.) 8 вер., с. Берегелинец 3 вер., с. Кобылы 4 вер., с. Мотрунок 6 вер. и с. Верхняк 4 вер.

Село Сквородки расположено под 49° 35' северной широты и под 44° 55' восточной долготы, на возвышенно—плоской местности, имеющей вид громадного, около 5 вер. в окружности, клина или продолговатого треугольника, несколько понижающегося к своему узкому концу. Местность усеяна садами, окружена с юг.—зап. стороны густым листовым лесом, а с остальных сторон — плодородными полями и почти со всех сторон закруглена отлогими краями и окружена полумокрыми берегами — лугами.

В 1840 годах в селе был большой прекрасный став — пруд, разлитый по краям вос., сев. и зап. сторон. От него уцелел ныне



Старокостянтинівський замок. Мал Н. Орди.

небольшой прудик Медведев, ибо поддерживается крестьянами Медведевыми. В селе есть небольшая р. Цюрна (впадает в р. Забару, а Забара — в р. Пустьяк, впадающую в р. Икву; Иква — левый приток Южного Буга и не должна быть смешиваема с другой р. Иквой — правым притоком р. Стыр, протекающим в Кременецком и Дубен. уездах). Местные жители берут воду для себя и для скота из криниц — колодцев, из коих более известны: Попивська, Панська, Маркевичова, Кузьмова, Коцюбова, Гринюкова и Гиреева криницы. «Попивська криниця» была расположена возле церк. усадьбы, состоящей в пользовании прих. священника. В 1874 г. свящ. Иоан Дуниш—Борковский, находя для себя обременительную поддержку колодца, водою из которого пользовался всякий прохожий и проезжий, устроил на свои средства колодезь и при нем копанку—сажалку в самой церк. усадьбе для себя лично. Вследствие сего первый колодезь, возле «попивской» усадьбы, заброшенный и оставленный без должной ежегодной очистки, мало—помалу начал терять свое назначение и ныне уже совсем не существует. «Панська криниця» находится вблизи усадьбы арендатора имения — еврея Вайнштейна. «Маркевичова криниця» — вблизи усадьбы католика — крестьянина Маркевича. «Кузьмова криниця» — вблизи усадьбы православных крестьян раньше Кузьмы, а ныне Прокопа Костюка. «Коцюбова, Гринюкова и Гиреева криниці» — вблизи усадьбы правосл. крестьян Коцюбы, Гринюка и Гирея. Однако этих колодцев весьма недостаточно для многолюдного села, особенно зимою и во время пожаров; тушат пожар землю.

В 1830 годах село Сквородки со всех сторон было окружено дремучими строевым листовым лесом. Остаток его сохранился в юг.—зап. стороне села и урочища в лесу носят названия — «Дубныкова» «Запуст», «Зарудья», «Калынывка», «Мыльвского шпиль», «Москалева», «Мыкытыньська», «Лылякив», «Обозысько», «Панська», «Старостова», «Чухова» и «Янивщина». Народ так объясняет эти названия. «Дубныкова» была поручена надзору крестьянина Дубника. «Запуст» когда—то был совсем вырублен и снова запущен. Посему крестьянин, смотревший за этою частью леса, получил название Запустового. «Зарудья» было окружено болотом, именуемым в простонародье рудою. Посему и крестьянин, смотревший за этою частью леса, назван Зарудным. «Калынывка» имела на своем пространстве много калины, «Мильвского шпиль», имея по пространству шпалеобразную форму, поручен был надзору крестьянина Милевского. «Москалева» была поручена надзору отставного москаля — солдата. «Мыкытыньська» была поручена надзору некоего — Никиты. «Лылякив» или «Лылекив» — часть леса, которая своим шумом, как бы лепетала — быстро разговаривала. «Обозысько» — часть леса, где захвачен был польский обоз. «Панська» — часть леса, состоявшая в непосредственном владении пана—помещика. «Старостова» — состояла во временном пользовании управлявшего крестьянами старосты. «Чухова» — была поручена надзору крестьянина Чуха. «Янивщина» — была под надзором какого—то Яна—(Ивана).

В этом лесу есть части (урочища), кои помещиками были наданы частным лицам. Таковы футор Попов и загороды: Бойкова, Гиреева, Копиева, Капльчня, Ковалева, Словынська и Шмендюкова «Футор Попов» — небольшой лесок, который, по словам старожила, быв. церков. старосты Ивана Гирея, сначала словесно был подарен лично приход. коадьютору священнику Алексею Горошкевичу, пользовавшемуся особенным благорасположением помещика Варфоломея Рижицкого, а впоследствии документально был подарен Св. церк. помещиками Феодосием и Константином Гижицким. Загороды же находились во временном пользовании тех крестьян, от фамилий которых они получили свои названия.

В состав Сквородецкого прихода входят деревни Круглик и Новоселица.

Благодаря окружавшим Сквородецкий прих. густым лиственным лесам, образовалась черноземная почва. Посему в Сквородецком приходе там, где преобладали широколиственные деревья, а именно — вокруг с. Сквородок и д. Круглика, — хотя около последней не везде, верхний слой чернозема отличается сравнительною толщиной, тогда как там, где росли узколиственные деревья, а именно — вокруг Новоселицы и в «Березыне», — в части бывшего густого леса возле д. Круглик, верхний слой чернозема сравнительно тонок.

Площадь местности, некогда покрытая дремучими лесами, ныне как бы волнисто — пересечена даже высокими кряжами последних, выходящих из Галиции, отраслей Карпатских гор; отрасли эти суть продолжение Авратынского хребта гор. В с. Сквородках находятся следующие горы: верболозна, выпалына, забара, голотова гора, капиева, капльчня, крутой горб, Рыбакова, Филонова, храпанева, хмылярня и др. Верболозна находится вне села, по дороге в д. Новоселицу. Так как в долине между этой горой и противоположной росло прежде много верб и лоз, то она стала называться верболозной. Теперь она низка, но покато-длинна. Выпалына гора при дороге, возле помещичьего «панского сада»; на ней выгорел лес, отчего она и получила такое название. Теперь она низка. Забара гора — по дороге в с. Низшую-Погорелу: так как к подошве ее примыкает называемая Забарой плотина, то и она сама стала называться Забарой. Голотова гора — в самом селе, вблизи усадьбы крестьянина Голоты. Это — скорее пригорок, чем гора. Капиева гора — вне села, по дороге в с. Высшую-Погорелу и находилась некогда во временном пользовании крестьянина Капия. Она — очень высока и крута. Капльчня гора — вблизи северной стороны села, состояла во временном пользовании крестьянина Капльчнюка. Ковалева гора — в конце южной стороны села, при въезде на старое кладб. в лесу, вблизи кузницы крестьянина Бакулы (коваля); она — длинна и высока. Крутой горб — в конце восточной стороны села, по дороге в с. Низшую-Погорелу и д. Новоселицу и Круглик; она — очень крута и высока. Медведа гора — в самом селе, вблизи усадьбы кр. Медведя. Панчукова гора — вблизи усадьбы кр. Панчука. Постникова гора (в самом селе, и вершина ее доходит до усадьбы кр. пасечника — Панчука); она — очень высока и длинна. Романюкова гора проходит возле усадьбы кр. Романюка. Совместно с Ковалевой горой, она составляет одну гору. Рыбакова гора — вне села, по дороге в с. Высшую-Погорелу, вблизи линии, отделяющей владения крестьян с. Сквородок от владений крестьян с. Высшей-Погорелы, находилась во временном пользовании кр. Рыбака, занимавшегося ловлею рыбы в пруде, при подошве горы. Она — очень высока и крута. Филонова гора находится непосредственно за Капиевой горой, — находилась во временном пользовании кр. Филонока. Хмылярная гора — за селом, около так называемого «Панського сада» и около «выпалыной» горы, вблизи находившегося здесь когда-то склада хмеля. Она — очень низка. Храпанева гора — в конце сев. стороны села, по дороге в сс. Мотрунки, Кобылю и Берегелинцы. Так как на нее было очень трудно взбираться, отчего тяжело дышали и храпели лошади, то она и названа храпанева. Она — очень высока и тяжела

для подъема. Цвынтарна или «коло могилки» гора — возле кладбища. Она — очень крута, хотя и не высока. Цыкалюкова гора — в самом селе, возле усадьбы кр. Цыкалюка. Чумакова гора — в самом селе, возле усадьбы кр. Чумака; она весьма крута и тяжела для подъема. Кузьмова гора — в конце сев.-зап. стороны села, при спуске к Кузьмовому колодцу. Яковышина гора — в самом селе, вблизи усадьбы кр. Яковышиного.


В с. Сквородках замечательны по величине три обрыва: один возле кладбища, другой возле усадьбы Кишкарука и третий возле усадьбы Скрипника. Так как они не ограждены и все больше и больше расширяются, то езда возле них, как могущая сопровождаться некоторою опасностью, должна в скором времени прекратиться. В д. Круглик такие обрывы не встречаются. Есть только возле д. Долина, в которой, по неизвестной причине, 5 апреля 1879 г., завалилась земля. В д. Новоселице находится большой обрыв за воротами — коловоротом по дороге в с. Низшую-Погорелу. В с. Сквородках находится еще полянка, называемая в простонародье «Сульковыми штанами»; имея форму простонародных малороссийских штанов, она находилась во временном пользовании кр. Сульки.

В пределах Сквородецкого прихода, где находятся волостное правление и квартира полицейского урядника, и иногда бывает мировой посредник и становой пристав, грунтовые дороги вообще удовлетворительны. Сравнительно самая лучшая, — это дорога от с. Сквородок до с. Высшей-Погорелы, как ведущая в г. Староконст. Выходя из сев.-вос. стороны села, она открыто тянется среди полей. На своем протяжении она имеет 5 плотин «мистков»: один «мисток» — между церков. священнической усадьбой и хмельярной горой, другой — в долине между Капиевой и Филоновой горами, третий между Филоновыми горами, четвертый — между Рыбаковыми горами и пятый — там же. На своем протяжении, до линии земель с. Высшей-Погорелы, дорога эта имеет шесть названных гор. Здесь она гориста.

В пределах Сквородецкого прихода водятся дикие животные. В древности, когда здесь были дремучие леса, водились: дикий кабан, медведь, серна и друг. в большом количестве. Ныне же водятся: барсук, белка, волк, еж, заяц, землеройка, крот, крыса или щур, куница, ласка, летучая мышь, лисица, медведка, мышь, норка, слепец или зиньске щеня, соня, суслик, хомяк и хорек. В древности водились сокол, глухарь, тетерев и друг. Ныне же водятся: аист, бекас, воробей, ворона, галка, грач, деркач, дятел, дрозд, дрохва, жаворонок, журавль или веселык, зимородок, иволга, коноплянка, кос, кропивник, кукушка, кулик, куропатка, ласточка, мухоловка, перепелка, рябчик, осоед, сарыч, скворец, снигирь, синица, сова, сойка, соловей, сорока, сорокопуд, удод, утка, филин, чайка, чечетка, щегленок и ястреб. Ныне в прудах д. Новоселицы водятся рыбы: вьюн, карась, карп, линь, ящ, окунь, плотва, щука, рак и мелкота. Водятся след. пресмыкающиеся: жаба, желтопуз, лягушка, медянка, пьвяка, уж, ящерица и мелкие черви в разных видах. Водятся след. насекомые: бабочка, блоха, блестянка, богомол, божья коровка, бомбардир, букашка, водолюб, вошь, бронзовка, гробожитель, длинноножка, дупляк, жужжелица, зерновка, карапузик, клещ, клоп, жук, кожеед, козьявка, комар, кровососка, кузнечик, лебля, листоед, медведка, мертвоед, могильщик, моль, мотыль, муравей, муха, мухоедка, навозник, нарывник, ногохвост, овод, орехотворка, оса, паук, пилильщик, пчела, рогац, рогохвост, саранча, сверлильщик, сверчок, светляк, светлянка, светоноска, скакун, скорпионица, стоножка, схолия, стрекоза, тля, толстоножка, тощанка, таракан, хрущ, шпанская муха, шершень, шмель и шаровик. В домашнем быту водятся след. животные: корова, лошадь, овца, свинья, кошка и собака; птицы: голубь, гусь, индюк кура и утка. В отдельных хозяйствах водятся пчелы, которые в зимнее время живут в теплых помещениях: погребях или, по местному, лехах.

В лесах Сквородецкого прихода растут след. деревья: береза, берест, вяз, граб, дуб, ольха, ясен, редко: верба, ель, ива, каштан, клен, липа, осина, тополь, черемха, шелковица, и только в д. Но-

воселице сосна. На лугах ростет лоза. В лесах растут кустарники: калина, орешник, глод и шепшина. В лесах еще растут дикие фруктовые деревья: вишня, груша, рябина, черешня и яблоня. В садах растут след. фруктовые деревья: вишня, груша, рябина, орех, слива, черешня и яблоня; кустарники: калина, крыжовник, малина, сирень, иногда смородина и жасмин. В лесах растут след. грибы: белый гриб, березовик, колпак, масляк, волнушка, лисичка, хряц, сыроежка, синяк, решетка, бабка, мухомор, опенька и редко груздь. В садах и на лугах встречаются белые грибы — шампиньоны или, по местному названию, «печерыци». В лесах растут след. ягоды: земляника, ежевика и полуница. В лесах, садах, на полях и на лугах растут след. растения: багульник, бадан, болдырьян, бальзамин барыня, блекота, блохомор, бобровица, болиголова, борода чертова, братки, бубенчики, бугиль, буквица, буркун, бурьян, башмачки зозулькины, белена, белоголовка, белушник, василек, веснуха, волкобой, волчец, вымясучье, вежа, вязиль, гвоздика, глаз вороний, глистовник, голова адамова, голова собачья, головолом, горицвет, горчак, дволистник, двенадцатилепестник, деруза, дождевик, долгоустик, дудка, дурман, дурнопьян, душемянка, дывина, дед, жабник, жабрей, жалфей, желтинник, желтолепестник, желтомолочник, желтоцвет, желтяница, живокост, жимолост, журавика, задерка, залучник, залес трава, занозница, заря, звонец, зверобой, зеленица, зелье богородичное, зелье сонное, златотысячник, змейтрава, зобник, золотохвост, зольник, зуб польый, иван да марья, изгон, икотник, казак, каменица, квасец, козелец, колокольчик, колючка, колкония, копье царское, корень марьин, корень чумный, корень макаршино, корень зубное, корень сердечное, костяника, крапива, красавица, красотел, крестовик, крест Петров, кровавник, кровь заячья, крушина, кудравец, куколица, кульбаба, курослеп, кучерявка, бобовник, ландыш, лапа медвежья, лапка заячья, лапка кошачья, лапух, лебеда, левкой, лен сорочий, лиферия, лиходей, летник, маргаритка, материнка, мак, мать-мачиха, мелколестник, мокрица, молодило, молоко волчье, молочайник, морда козья, мужик-корень, мишанка, мята, мята-кошачья, матренка, незабудка, не тронь меня, нехворощь, нечуй ветер, норица, носики комаровы, обвойка, огнецветник, огурец волчий, однолистник, одуванчик, одурь, окорм хомячий, осока, острица, острокров, остропестро, пазур, патотиик, пахучка, первоцветка, перелет соколий, перелом, переполох, плакун, повой, поганка, подбережник, подолешник, подорожник, подьячник, покатун, полий, полуцвет, полынь, поповник, попутник, порез-трава, приворот, проскураина, просо, прострел, псинка, пухонос, пчелососка, петушок, пятилистник, пятиперстник, разнолепестка, растрел, рачки, ревень, репейник, рогастик, роза, румяна бабы, ручки Божьи, самсончики, свербежница, свинуха, свеча Егорова, селдерей, семигородник, сердечник, серебруха, серпориз, сестра солнца, синеглазка, сире-зелье, сито волчье, скала-трава, слепокурник, сокирка, смерть песья, соль бабья, соль заячья, сороконеужник, сорочка, стародуб, стоклоосница, столистник, стрикун, султанчики, стрела, суконце, сухоребрица, сухо-стебельник, сын без отца, таргун, татарское зелье, твердочашечник, терл, тис, товстушка, тонконое, топтун, трава баранья, трава безсонная, трава бычачья, трава девяти братьев, трава грудная, трава гусяная, трава железная, трава залес, трава жабная, трава запорная, трава змеиная, трава золотушная, трава икотная, трава кошачья, трава колдунова, трава красная, трава липкая, трава лихорадочная, трава месячная, трава ложечная, трава младенческая, трава нищая, трава ногтевая, трава огуречная, трава одышная, трава опуховая, трава отмышная, трава параличная, трава почечная, трава свиная, трава тимофеева, трава тонконог, трава червивая, трава черная, трава чесотная, трава чехотная, трава шелковая, троечница, трилистник, трифоль, траскучка, турча-трава, тысячелистник, ухо медвежье, ухо лошаково, ушки мышьи, хвост лисий, хмель, хрен, цыганка, чароцвет, чемерица, чернобыл, черногрив, чертополох, чирейник, чистотел, шалфей, шейки раковыя, шилгонтуй, щавель, щелкун,



Андріївська церква у Старокостянтинові.

щучка, щиряца, яловец и ятрышник. В полях растут следующие кормовые растения: гречиха, конопель, конюшина, лен, овес, просо, пшеница, рожь, репак и ячмень. В огородах — следующие кормовые продукты: боб, брюква, горох, капуста, картофель, кукуруза, конопель, лен, лук, мак, морковь, огурцы, пастернак, петрушка, подсолнечник, редиска, редька, репа, салат, свекла, тыква, укроп, фасоль и чеснок.


Из каменных пород в пределах Сквородецкого прихода чаще всего встречается дикий камень в следующих местах: церковной усадьбе местного священника и горах: Филоновой, Храпаневой, верболозной и Хмиллярне. Затем встречается известковый камень в следующих местах: усадьбах крестьян Сквородецкого прихода, горах: Кашевой, Крутом горбе, Ковалевой, Романюковой и в некоторых местах полей. Наконец, встречается песчаный камень преимущественно в окрестности д. Новоселицы и больше всего вблизи «Пустяка». К сказанному нужно прибавить, что прежде часто попадались окаменелости, как-то: жолудь и проч. В некоторых местах иногда можно найти маленькие камушки разных цветов, как-то: бурого, желтого, коричневого, серого и др. цветов.

Касательно климата данной местности должно сказать, что он отличается умеренностью: жара редко доходить до 41°, а холод редко доходить до 30 градусов по Реомюру. Для ознакомления с климатом этой местности приводим метеорологические записи с 1868 г. по 1893 г. включительно. Так в конце 1867 г. и в начале 1868 г. зима была холодна, морозна и сурова. Весна была очень суха, — было только два кратковременных дождя. Сушь усиливалась частыми жгучими ветрами. Все пространство земли было покрыто как бы толстым слоем пыли. В некоторых, особенно низменных местах земля дала глубокие трещины в аршин глубины, так что скот, попадая ногами в эти трещины, не мог сам освободиться и нуждался в посторонней человеческой помощи. Лето было также очень сухо. В июле и августе была та-

кая сильная жара, доходившая до 36° по Реомюру, что растения повыгорели и даже колодцы повысохли. В воздухе носился как бы туман. Но это был не влажный, а сухой туман, отдававший гарью. Впоследствии стало известно по газетным сообщениям, что в северном крае горела торфяная почва с хвойными лесами. Вследствие этого распространившийся дым донесся и в южный край. В м. августе уже стал падать дождь. Осень была влажна и благоприятна. Благодаря такой осени растительность зеленела. В конце 1868 г. и в начале 1869 г. зима была легка и даже, так сказать, тепла. Вместо снега падал дождь. Во всю зиму земля была открыта, так — что скот гулял по пастбищам. Весна и лето были благоприятны. Осень была суха и тепла. В конце 1869 г. 28 октября началась зима непрерывным дождевым снегом в течение нескольких суток. Рано начались морозы, но скоро они прекратились. Настала оттепель. В праздник Рождества Христова не было снегу. Земля была открыта. В начале 1870 г. в течение всего м. января были сильные морозы, которые доходили до 25° по Реомюру. Во время морозов сильно пострадали некоторые фруктовые деревья, так что пришлось вырубить их. Весна была холодна. В м. мае было теплее. Лето в м. июне было холодно, а в м. июле было жарко. Такая сильная жара как бы соответствовала сильному холоду в м. январе. Осень в начале была дождлива, а в конце погодна и тепла. В конце 1870 г. в первых числах декабря началась зима. Снег был очень обилен. В осень и зиму было так много мышей, что старожилы не помнят такого нашествия и считают почему-то за плохое предзнаменование. В начале 1871 г. зима была сурова. В м. январе пало очень много снегу. Толщина слоя снега равнялась полутора аршинам. Морозы доходили до 21° по Реомюру. Под снегом земля была мало замерзша. Весна открылась в конце марта. В начале весны было тепло в течение нескольких дней, впоследствии холодно. В начале апреля падал крупный теплый дождь почти ежедневно с сверкающими лучами молний и сильными раскатами грома. С 7 апреля по 9 мая началась холодная слякоть. Дождь падал непрерывно при 6° тепла по Реомюру. В последних числах апреля холодная слякоть заменилась проливным дождем, который падал прорежущею. Было большое наводнение. Погреба были полны воды. С 9 по 27 мая были ясные дни. 27 мая и дальше опять была слякоть уже при 12° тепла по Р. 20 июня была сильная гроза с градом и молнией и громом. Лето было погодно и сухо. Осень была суха и тепла. В 1875 г. весна была суха: было только два дождя. Лето было сухо и даже жарко. В 1876 весна началась очень рано. В м. апреле было очень тепло, так — что сады развились заблаговременно и фруктовые деревья совсем отцвели к 23 апреля. В первых числах м. мая был сильный холод. В ночь с 7 на 8 мая был мороз при 7° холода по Реомюру. Вода замерзла. Плоды и листья осыпались с деревьев. Сырость, холод и дождь продолжались через весь м. май. Лето было непостоянно. В первой половине июня было погодно и тепло. Во второй половине м. июня падал тучный и обильный дождь. В 1877 г. в м. январе и м. феврале зима была без сильных морозов, но с сильными метелями и вьюгами. В ночь на 1 февраля была такая сильная вьюга, что пострадали от нее некоторые постройки, и погибли блуждающие путники. Снег образовал такие большие сугробы, что было трудно пройти от избы до избы. Весна рано началась. 17 марта было ясно и очень тепло. Следующие дни были пасмурны, но теплы. Снег таял быстро, так что было наводнение. В м. апреле было пасмурно и холодно. В горе Филоновой открылся ключ. В 6 ч. вечера 15 февраля было лунное затмение, которое продолжалось несколько часов. Во время затмения луна стала темно-красная. С 1 мая начались теплые дни. Но с ночи 14 до 17 мая были холод и мороз. Лето было погодно и сухо. Иногда падал дождь с ослепительной молнией и сильным громом. Осень была пасмурна и сыра. В 1878 г. зима была умеренна. Снег выпал в достаточном количестве. Весна была холодна. Лето — жарко, изредка, падал дождь. В начале осени была ненастная погода, а в конце — непостоянная: то хорошая, то пасмурная, то тепло, то холодно.

В конце 1878 г. в половине ноября выпал первый снег. Но долго не было морозов. Вода не замерзала. В начале 1879 зима была тепла и не отличалась резкими переходами от стужи к оттепели. Были сильные вьюги и метели. Но они не причинили большого вреда. В начале весна была суха, а в конце — дождлива. Лето в начале (было очень мокро, а в конце — сухо). В конце 1879 г. с праздника Рождества Хр. началась суровая зима. В течение трех праздничных дней была сильная метель с морозом и с ветром с севера на юг. Вечером 27 декабря был слышен в воздухе страшный треск, как бы гром. В начале 1880 еще выпал снег. Вследствие вьюги он неравномерно лежал на земле. В низменных местах он был и после праздника Благовещения пресв. Богород. Морозы были при 21° по Рем. Весна была холодна и суха. Лето — сухое и теплое. Иногда падал дождь, при ослепительных лучах молнии и сильных ударах грома. 25 июня была страшная гроза с ливнем, снесшим с лугов покошенную траву. 20 июля страшная туча бурно разразилась над с. Скородками и д. Кругликом. Осень была дождлива. Иногда падал дождь с громом и молнией. Так, 30 сентября был крупный дождь, при сильном громе и ослепительной молнии. В 1881 г. зима умеренна, легка. Первый снег выпал 10 сент. (1880 г.). Вообще снега было мало. Весна — очень холодная. Лето сухое и спокойное: без гроз, бурь и туч. Осень непогодная и мокрая. Выпавши в начале зимы, мокрый снег изломал много деревьев в лесах и садах. Весной появилась гусеница, причинившая большой вред фруктовым деревьям. В конце мая они стали как бы сухими, безжизненными, и только в середине июля некоторые из них стали быстро развиваться, а другие совсем посохли. Урожай озимого хлеба был хорош, а ярового плох. Фрукты — плохи. Огородные продукты — посредственные, пчеловодство было в плохом состоянии. Пчелы не сделали запаса меда, и в зиму много их погибло. Были эпидемические болезни: коклюш и оспа; от коклюша умерло и селе 17, а от оспы 24. В 1882 г. зима была непостоянна. Снега почти не было, хотя в некоторых местах были большие снежные заносы. Санной дороги не было. В феврале и марте было тепловато. Но весна была снежная, дождлива и холодна. Было наводнение. Лето и осень были благоприятны. Весною была гусеница; ненастье принесло большой вред пчеловодству. Во время цветения садов пчелы, боясь непогоды, сидели в ульях. Вследствие этого они сделали малый запас меда. Ройка пчел началась поздно. Хотя роев было много, но они все погибли. В первый день октября (1881 г.) упавший в большом количестве снег примерз к ветвям деревьев и таким образом, превратился как бы в ледяную оболочку их. Ветви отяжелели. Между тем поднимавшаяся буря беспощадно обломала много ветвей деревьев и изломала много деревьев в садах и лесах. По прекращении деревьев представляли собою ужасный вид. Опустошение было так велико, что потребовалось много времени для очистки дерев, лесов и садов. В году урожай озимого и ярового хлеба был удовлетворителен. Время для уборки хлеба было благоприятно. В садах фруктов не было. В огородах тоже. Всходы озимого хлеба были хороши. Рожь была дешева. В году были эпидемич. болезни: коклюш (умерло 30 чел.), круп (ум. 2 чел.), дифтерит (ум. 7 чел.), оспа (ум. 3 чел.), скарлатина (ум. 6 чел.) и корь (ум. 22 чел.). В 1883 г. зима была бесснежна. В конце ноября (1882 г.) выпал небольшой первый снег, скоро пропавший. В первых числах января вторично выпал снег, так что можно было ездить на санях. Но к концу января наступила оттепель, и снег совсем пропал. Весна началась дождями, в марте и апреле беспрепятственные дожди произвели такую грязь, что езда стала очень затруднительна. Так было до мая. Лето спокойное и сухое. Осень хороша. В октяб. и нояб. падали дожди. Озимый и яровой хлеб хорош. Трава хороша. В огородах — удовлетворительно. В садах — неурожай: фруктов не било. Были эпидемич. болезни: коклюш (умерло 51 чел.), круп (умер. 5 чел.) и тиф (умер. 4 чел.). В 1884 г. зима поздняя и непостоянная. В ноябре падал дождь. В начале декабря были морозы. В конце декабря выпал

снег, и установилась санная дорога. В начале января были очень сильные морозы и частые метели. С половины января началась оттепель, которая испортила санную дорогу. В конце января снег часто падал, но скоро и таял. Весна своевременно началась. В половине марта были теплые дни. Но в конце марта и в течение всего апреля падали непрерывные дожди. В мае была засуха, которая очень повредила посевы. В конце мая стали падать дожди. Растительность ожила. В июне погода была очень хороша, и изредка падали дожди. Растительность прекрасно развивалась. Лето было погодно с редкими дождями. Осень была благоприятна. Только в октябре падал почти непрерывный дождь. В году озимый хлеб был хорош, а яровой плох. В огородах и садах очень много фруктов. С начала весны пчеловодство шло плохо, а впоследствии с развитием гречихи оно улучшилось. Рожь была дешева, а овес очень дорой. Были эпидемич. болезни; коклюш (умерло 39 чел.) и тиф (ум. 1 чел.). В 1835 г. урожай озимого хлеба плох, а ярового хорош. Весна сухая. Дожди шли редко. Пчеловодство удовлетворительно. Упали цены на все продукты. Лето дождливое, мешавшее уборке хлеба. От тифа умерло 6 чел. Осень сухая и приятная. Зима была скучна и неприятна. Снегу мало, только в начале ноября (1884 г.) в продолжение 2 недель был отличный санный путь. Яблонь и особенно груш в году было мало. Слив почти не было. Черешен, вишен и малины немного. Здоровье скота удовлетворительно. В 1886 г. вначале был мор на кур. Зима снежная и хорошая, весна хороша, иногда падал дождь. Лето ясное и приятное. Ульи пчел выносились из темников в начале апреля. Замерзших было немного (до 6%). Весною пчелы часто нападали друг на друга. Урожай озимого хлеба плох, а ярового хорош. Урожай на фрукты средний. Пчеловодство удовлетворительно. Были болезни: тиф (умерло 2 чел.), скарлатина (умер. 30 чел.), круп (умер. 3 чел.), дифтерит (умер. 1 чел.) и злокачественный кашель (умер. 24 чел.). В 1887 г. зима постоянна. В январе дорога санная хороша: снегу достаточно. Морозы умеренны. На новый год — сильнейшие морозы. Морозы и санная дорога были до начала марта. Весна началась дождем, — холодная, благоприятная для растительности, но неблагоприятна для пчел. Лето хорошее, спокойное. Осень теплая, но дождлива. Урожай озимого и ярового хлеба — хорош. Во время уборки хлеба стояла прекрасная погода. Фруктов было мало. В огороде было удовлетворительно. Мед был в достаточном количестве. Ройка пчел была поздняя. Лучшее время для пчел было около 20 июля. Упадок цен на все. 7 августа утром было солнечное затмение, неполное. С одной стороны солнце было открыто в виде серпа или молодой луны. С восходом солнца было холодновато и облачно. Солнце то показывалось из-за облаков, то снова пряталось. Затмение продолжалось около 25 минут. Оно было в 5 ч. утра. В году были эпидемические болезни злокачественный кашель, скарлатина, корь, круп и дифтерит. От кашля умерло десять, от скарлатины двадцать три, от кори — девять, от крупа — четырнадцать и от дифтерита — два. В 1888 году зима была очень сурова. Первый снег выпал 6 декабря (1887 г.) в таком большом количестве, что завалил заборы, ворота и даже деревья в садах. Сильные морозы начались с 20 декабря. В январе были частые вьюги и метели. В иных местах было снегу до двух сажени в глубину. Весна была также сурова, — весьма неблагоприятна для растений и пчел. С 10 марта начал таять снег, но по ночам были приморозки. 16, 17 и 18 марта было очень тепло (+18° по Реом.). 18 марта была гроза, с ужасными раскатами грома. Летом жара и засуха (+31° по Реом.). 18 июня была сильная гроза, унесшая сено с лугов. 19, 20, 21 и 22 июля — жара с южными и юг.-вос. ветрами. 22 июля гроза и затем холод. Осень теплая, более приятна, чем весна и лето. Урожай ярового и озимого хлеба — посредствен. Гречиха отличная. Сена не было. Фруктов не было. Пчеловодство плохое. Умерло — от злокачеств. кашля 12, от крупа 4 и от скарлатины 30 чел. В 1889 г. зима была очень холодна. В январе почти ежедневно падал снег с частыми метелями. Снег покрывал землю сло-



Китайський будинок. с. Самчики. Сучасне фото.

ем в 2 арш. толщиною. Сообщение было затруднительно; Весна была поздняя. Снег начал таять в конце марта. Дожди очень редко падали. Лето очень сухое. 2 и 31 июля был град. В июне и июле была жара. Осень была дождлива и сыра. С 1 авг. до 1 окт. падали дожди. В 10 ч. вечера с 21 на 22 сентября была сильная гроза с молнией и громом. В первой половине м. октября была хорошая погода, а во второй половине октября — дожди. Урожай хлеба плох. Трава посохла. Сажень сена стоял 50 руб. Фрукты — плохи, с червями. Пчеловодство шло плохо. Цены на продукты низки. В году умерло от злокачественного кашля 20 чел., от скарлатины — 2 чел., от коклюша — 8 чел. и от оспы — 27 чел. В 1890 г. зима была очень холодна. Снег выпал во второй половине ноября (1889 г.). Морозы были сильны, но они особенно усилились во второй половине декабря. 20 декабря было 24о холода по Реомюру. В январе морозы были умеренные. Санная дорога была всю зиму. Снег начал таять во второй половине марта. Весна сначала была холодна, сыра и грязна, а в конце благоприятна. Лето было очень сухо. По Реомюру, доходило до 40о тепла. 6 июля аисты, свившие гнездо на строении Филиппа Вербаховского, вывели четырех птенцов, из коих они сначала выбросили одного птенца из гнезда на землю, а несколько позже — другого, выклевали им глаза, изранили грудь и перебили крылья. С 11 ч. до 1 ч. дня 9 июля была гроза с градом, которая снесла несколько плотин, испортила яровой посев, забрала на лугах все сено и погубила несколько голов скота. 1, 2 и 3 авг. было жарко. В ночь с 3 на 4 авг. был крупный дождь с громом и молнией. Вечером 9 авг. был опять такой дождь. Осень очень дождлива. Урожай хлеба посредствен. Обилие слив. Пчеловодство — в жалком состоянии. Цены на продукты еще более понизились. В году почти не было болезней: от коклюша умер 1 чел. и от кори 3 чел. В 1891 году зима умеренная. Морозы — легки. Снегу достаточно. Весна своевременна. В начале марта начал таять снег. Дожди очень редко падали. Лето дождливое и сырое: почти ежедневно дождь. 9 июня в 7¹/₂ час. веч. шел дождь с необыкновенно сильным градом. Сначала поднялся сильный ветер, и затем стал падать град разной величины и формы, — то в виде звезды, то длинного гвоздя, то куриного, голубиноного и воробыного яиц. Град покрывал землю на вершок. На северной части неба долго стояла черная туча. Осень так была суха, что

начали сеять рожь и пшеницу в ноябре. Урожай хлеба плох. Картофель — плох. Деревья сливные высохли. Пчеловодство едва совсем не погибло. Цены на продукты низки. В году от инфлюэнцы умерло 10 чел. В 1892 году зима была умеренна. Снег выпал 1 ноября (1891 г.), но сейчас и пропал. Санная дорога началась с 15 января. Весна была очень суха. Как май, так и июль били почти без дождей. Только 18 и 24 июня был дождь, но без грома и молнии. Лето было приятное. 1 и 2 июля были жаркие дни, но холодные ночи. Вечером 2 июля падал проливной дождь с громом и молнией. Утром 3 июля небо заволоклось дождевыми облаками. В 12 ч. дня был проливной дождь с громом и молнией. Утром 4 июля прекрасная погода, а днем дождь без грома и молнии. Ночью дождь. 5 и июля прекрасная погода. 7 июля днем и ночью падал дождь без грома и молнии, было очень холодно. 9, 10 и 11 июля прекрасная погода, 11 июля ветрено. 12, 13 и 14 пасмурно и холодно. 15 июля с 3 час. утра до 12 ч. ночи проливной дождь без грома и молнии. 16, 17, 18, 19 и 20 июля прекрасная погода. 21 и 22 июля дождь без грома и молнии. 23 июля с утра до 2 ч. дня погода, а с 2 ч. дня дождь до 4 ч. утра 24 июля. 24 июля ветрено. Вечером проливной дождь с громом и молнией. 25–29 июля прекрасная погода, 30 июля утром прекрасная погода, днем теплый крупный дождь и вечером опять погода. 31 июля прекрасная погода. 1 августа прекрасная погода. В ночь с 1 на 2–е авг. в 1 часу в сев.–зап. стороне небосклона появилось около пятнадцати облачных столбов с красноватым оттенком, которые, двигаясь по направлению к восточной стороне, остановились в юг.–зап. стороне. Через час они исчезли. 2 и 3 авг. прекрасная погода, 4 августа жарко. В 9 ч. вечера сильный ливень с громом и молнией. 5 и 6 авг. хорошая погода и западный ветер. 7–9 авг. прекрасная погода. 10 авг. прекрасная погода. Ночью на юге сверкала молния. Дождя и грома не было. 11 авг. прекрасная погода и ветер. 12–14 авг. прекрасная погода и сильный западный ветер. Осень была погодна. Во второй половине августа отличная погода. Только 27 авг. в 4 ч. дня была сильная молния со страшными ударами грома. В окрестности выпал мелкий град, но в таком большом количестве, что земля была, как зимою. 24 августа вторично зародилась земляника. В сентябре было погодно. 6 сент. падал дождь с громом и молнией. В октябре было больше пасмурно. 10 окт. выпал первый снег, но скоро исчез. Урожай хлеба был плох. Травы было мало. Пчеловодство было в плохом состоянии. Огородные овощи были плохи. Фруктов совсем не было. Озимые всходы хороши. Умерло — от инфлюэнцы 18 чел., от злокачеств. кашля 6 чел., от кори 2 чел., от холеры 2 чел., от холеры 7 чел., от пятнистого тифа 2 и скарлатины 1 чел. В 1893 году зима постоянна. 11 ноября (1842 г.) установился санный путь. 7 и 20 дек. (1892 г.), 5 янв., 2, 23 и 26 февр. вьюги. Весна неприятна. В марте — часто снег; 26 и 27 марта выпавший снег покрыл всю землю. В первый день Св. Пасхи 28 марта было пасмурно. Утром 6° холода, днем 3°, а вечером 4° холода по Реом. В апреле больше пасмурно. В мае и июне много солнеч. дней. Лето спокойно. Только 2 июля была гроза. 15 авг. сверкала молния и был гром. Осень ненастна. Урожай хлеба удовлетворителен. Сена достаточно. Пчеловодство шло плохо. Страшное понижение цен на сельскохоз. продукты. Хозяева в тягостном положении. Умерло — от злокачеств. кашля 11 чел. и от кори 22 чел.

Состав прихода. По преданию, в состав Сковородецкого прихода в самое отдаленное время входило одно только село Сковородки. В сравнительно позднее время, приблизительно в начале XVI в., в состав этого прихода входили с. Сковородки и хутор Круглый. Еще в более позднее время, около половины XVII в. в состав Сковородецкого прихода входили с. Сковородки и д. Круглик (2 вер.) и Новоселица (в 4 вер.). Как в д. Круглике, так и в д. Новоселице не было и нет ни самостоятельных храмов, ни часовень, ни монастырей. Равным образом не было здесь некогда латинских костелов и кляшторов. Правда, в д. Новоселице есть крестьянская фамилия Кляшторный, которая, по-

видимому, может дать намек на существование здесь кляштора. Затем в с. Сковородках есть крестьянская фамилия раньше «Капличнюк» и позже «Капличный», которая может быть, признана намеком на существование каплицы, тем более, что такая каплица и в настоящее время существует. По устному преданию, рассказанному быв. церковным старостой кр. с. Сковородок Иваном Максимовым Гиреем, к Сковород. прих. был приписан другой приход, местоположение и название которого рассказчик позабыл. В заключение своего рассказа он прибавил, что «в давнюю давнину та парахвія зничтожилась» т. е., еще в давнюю пору тот прих. прекратил свое существование.

История с. Сковородок. Когда именно возникло поселение Сковородки, достоверно неизвестно. Однако существование его относится к весьма отдаленным временам. Так, по рассказу почтенного старожила быв. церковного старосты Ивана Максимова Гирея, «в дуже давню давнину, як ще мій покійний дід роказував мені, в тім самім місці, де тепера наше село, жили якісь нехристи — долбани, які жили, як звірі. Через кільканадцять літ явився до них якийсь християнин і став роказувати тим долбанам про нашого Бога Ісуса Христа. Довго вони противились мові. Но накінець Божа правда взяла верх. Вони хрестились і з того часу начали прославляти нашого Бога». В этом рассказе может быть, есть и доля правды, потому что простому крестьянину не было нужды измышлять то, чего не было в действительности. В этом рассказе упоминаются «долбаны», жившие в местности теперешнего с. Сковородок. Но кто эти «долбаны»? Если они — дулебы, тогда местность теперешнего с. Сковородок уже была заселена в VII в. если же они древляне, то упомянутая местность была заселена в XII в. На основании «Очерка истории Волынской земли до конца XIV столетия» А. Андрияшева, можно допустить, что в VII в. местность теперешнего с. Сковородок была заселена дулебами. В XII же веке эта самая местность, можно думать, была заселена древлянами, когда дулебы уже передвинулись, как полагает г. Андрияшев, в северную часть Волыни. По рассказу вышеназванного старожила, в «ту же давню давнину в тім самім місці, де тепера наше село, було містечко». Если в местности теперешнего села Сковородок было местечко, а может быть даже и город, то оно или он могли быть в период времени до XVI века, потому что с начала XVI в. с. Сковородки называются в письменных документах—актах то селищем, то селом, но нигде — местечком или городом. Если на месте теперешнего с. Сковородок действительно было местечко в период времени до XVI в., то можно допустить существование здесь народа в самое древнее время на следующем основании. В историческом ходе развития поселений наблюдается такой часто неизменный порядок: сначала образуется хутор, затем — слободка, потом — деревня, дальше — село и, наконец, местечко. Переход одной формы заселенного места в другую часто совершается в течение очень продолжительного времени. Впрочем, должно заметить, что начальные формы заселенных мест сменяются скорее, чем последние. Так, хутор скорее становится слободкой, или слободка деревней, чем село — местечком, или местечко — городом. В подтверждение этого можно сослаться на происхождение г. Староконстантинова, который формировался в течение нескольких веков. пока с. Колыщинцы, на месте которого расположен г. Староконстантинов, стало этим последним. Можно сослаться также на происхождение д. Круглика. Эта деревня формировалась в течение одного или одного с половиной века, пока хутор Круглый стал деревней Кругликом. Впрочем, нужно прибавить, что более скорый переход одной формы заселенного места в другую совершается сообразно с благоприятными условиями. Ввиду сего можно допустить, что с. Сковородки, при условии существования его в виде местечка в период времени до XVI века должно было быть заселенным в самой глубокой древности.

Село Сковородки, под именем с. Сковородинец (Skoworodincze), впервые в исторических документах упоминается в 1517 г. 9 сентября, когда король польский Сигизмунд I

выдал в Полоцке князю Константину Иванов. Острожскому грамоту, которою подтверждает ему право на владение именем Красиловым и волостью Кузьминскою, в состав коей входили села: Кобыля, Дубища, Голюнки, Чепеловцы, Зинковцы, Шляхтичи, Веремиевцы, Гримаковцы, Ходаковцы, Барщехов, Западинцы, другия Дубища, Чернятин, Кульченковцы, Чернеховцы, Мончинцы, Клетна, Зезуленцы, Кошелевцы, Мойшеловцы, Стеблиовцы, Чухилевцы, Хлебовцы, Кошарчинцы, Олексинец, Триавинец (ныне с. Траулин), Баймаковцы, Колчин, Порохна, Кнуты, Велбродинцы, Яворовцы, Гнидинцы, Гребиена, Колишинцы, Сахновцы, Острейковцы, Погорела, Самчинцы, Симиричинцы, Лановцы и Сквородинцы. Все эти села наданы были князю Константину Ивану Острожскому еще королем Алоксандром.

От кн. Константина Иванов. Острожского, после его смерти в 1533 году, с. Сквородки перешло во владение к сыну его, кн. Константину Констант. Острожскому. При нем, в 1593 году, в то самое время, когда король польский Сигизмунд III уезжал в Швецию, татары ворвались на Волынь. Показывая вид, что они идут в Московское государство, они обманули передовую стражу, разбили польское войско, разорили огнем и мечем много городов, местечек и сел и много народа увели с собой в неволю. Тогда же был разорен и сожжен ими и г. Константинов с селами Константиновской волости, в числе коих было и с. Сквородки. По словам генеральных возных Волынского воеводства, Криштофа Щуки и Станислава Янковского, осматривавших эти селения в августе 1601 года, по поручению Лаврентия Древинского, поборцы Волынского воеводства, для определения размера податей, в селах этих вовсе не оказалось жителей («людей в них нимащ»). Вследствие этого, король освободил все эти имения кн. Константина Констант. Острожского, воеводы Киевского, от платежа «побору и чоповаго».

В 1618 году Волынь опять была опустошена татарами. Хан Девлет-Гирей привел с собою более 30000 хищных татар, кои и разорили, между прочим, г. Староконст. и многочисленные села Константиновской волости, принадлежавшие князю Янушу Констант. Острожскому, в том числе и с. Сквородки. По этой причине все эти имения кн. Острожского были освобождены правительством от платежа поборов — чоповаго и шоossoваго. Во владении князей Острожских с. Сквородки оставалось до 1620 года, когда этот славный княжеский род, со смертью кн. Януша Константиновича, сына Констант. Острожского, угас. С 1620 г. по 1673 год оно принадлежало кн. Заславским. В 1678 г., со смертью последнего кн. Заславского — Александра Владиславовича, окончательно угас древне-русский род князей Заславских, который только в другой линии продолжал род кн. Острожских.

Единственная родная сестра умершего кн. Александра Владиславовича — княжна Теофилия-Людовика Заславская вышла замуж за кн. Иосифа-Карла Любомирского († 1703 г.) и внесла в дом мужа все имения князей Заславских и Острожских. В числе их во владение этого дома перешло и с. Сквородки.

В это время, когда с. Сквородки принадлежало кн. Иосифу-Карлу Любомирскому, в 1684 году оно опять подверглось нападению татар. Татары напали на Староконст. и в этот раз так сожгли и разорили его, что в нем осталось лишь 5 домов, а села, к нему принадлежащие, — Самчинцы, Голюнки и Сквородки сожжены были до основания, а люди из этих сел были взяты в плен и на аркане отведены в Крым.

От кн. Иосифа-Карла Любомирского у Теофилии была дочь Анна-Мария, вышедшая замуж кн. Павла-Карла Сангушко и внесшая все имения Заславские и Острожские, в том числе и с. Сквородки, в дом мужа.

Таким образом с. Сквородки перешло во владение князей Сангушек.

В это время, при кн. Сангушках, с. Сквородки вместе с д. Кругликом и Новоселицею попадает в коляцию (во временное пользование) Овручского хорунжия Варфоломее Гижицкого, как это видно из надписи на метрической книг церк. с. Сквородок



Палац у с. Самчиках. Сучасне фото.

о бракосочетавшихся в 1732 году: «Реестр шлюбів дан для уверения певнейшого при храме Покрова Пресв. Богородицы в веси Сквородках в коляции велм. его милости пана Варфоломее з Гижиц Гижицкаго, хорунжаго Овручского».

У кн. Павла-Карла Сангушко от второй его жены Анны-Марии Любомирской был единственный сын кн. Януш Александр Сангушко, унаследовавший после смерти матери все ее имения.

Не имея детей, кн. Януш-Александр Сангушко, во избежание споров, которые могли возникнуть, после его смерти между многочисленными его родственниками, решил заблаговременно раздарить свои имения, сохранив за собою право пожизненного пользования ими. Для этого в 1753 году 7 декабря в Кольбушове (уездн. гор. в Галиции) совершил известную транзакцию, или иначе — переводный или пердаточный акт, по которому все имения Острожского ординации он раздарил разным лицам, в том числе, многим своим родственникам.

На основании этого дарственного акта, после смерти кн. Януша-Александра Сангушки († 13 сентября 1776 г.), село Сквородки (дворов 150), д. Круглик (двор. 30) и д. Новоселица (двор. 36), вместе с г. Староконст. и другими 32 селениями перешли во владение к двум лицам — к князю Августу-Александру Казимировичу Чорторийскому († 1782 г.), и к князю Станиславу Любомирскому, великому коронному стражнику († 12 августа 1783 г.), женатому на Изабелле Казимировне, княжне Чорторийской, сестре кн. Августа-Александра.

В 1778 году кн. Август-Александр Чорторийский уступил свою часть г. Староконст. и сел, к нему относящихся, своей сестре Изабелле Чорторийской, жене кн. Станислава Любомирского. В том числе и с. Сквородки с д. Кругликом и Новоселицею безраздельно перешли во владение дома кн. Любомирских. В это именно время, по всей вероятности, т. е. после 1778 года, эти три селения были приобретены покупкою или получены в дар быв. их коляторами дворянами Гижицкими, кои, в лице Михаила Людвиговича Гижицкого, владеют ими и в настоящее время, на правах собственников. Помещик живет в д. Новоселице.

Время происхождения д. Круглика по письменным документам, как арендное имение Овруч. хорунжего Варфоломея Гижицкого, она существовала уже в 1732 г. (Метрич. приход. книга за 1732 г.). По догадкам же, она существовала еще в начале XVI в. в виде хутора Круглого. Здесь нужно прибавить и то, что, по устным народным рассказам, в местности, где теперь д. Круглик было когда-то давно село, которое, в силу какого-то погрома, прекратило свое существование и уступило место хутору Круглому, теперь ставшему д. Кругликом. Может быть, что это было то самое село, которое, по рассказу старожилы быв. церк. старосты Ивана Максимова Гирея, когда-то было приписано к Сквородецкому прих. и теперь прекратило свое существование, «зничтожьлось». В подтверждение рассказа о бывшем погроме в местности теперешней деревни Круглик, должно сослаться на

то, що в усадьбах некоторых крестьян этой деревни, — напр. в усадьбе крестьянина Шоко́та, иногда выкапываются скелеты давно живших людей. Должно быть, это скелеты погибших под развалинами своего села людей, не успевших в народной памяти увековечить название своего села, ставшего для них роковою могилою.

Время происхождения д. Новоселицы. По письменным документам, д. Новоселица, как арендное имение Овручского хорунжа Варфоломее Гижиц–Гижицкого уже существовало в начале 1732 г. (Метрич. кн. 1732 г.). По устным народным рассказам, она начала заселяться мазурами с начала XVII в. Вследствие благоприятных условий она скоро стала деревней и по своему недавнему происхождению получила название Новоселицы.

Название с. Сквородок. Неизвестно, какое название носило с. Сквородки в своей глубокой древности. Лишь только с начала XVI в. стали известными его названия. Так, в начале XVI века оно, как уже сказано выше, называлось «селище Сквородинцы». В начале XVII века оно называлось то село «Сквородки», то село «Скворудки» (Метрич. прих. кн. с 1732 г.). В половине XIX в. оно называлось в устных рассказах «Сквородки», и в письменных документах «Сквородка». Последнее название оно сохранило и в настоящее время. В решении вопроса о происхождении этих названий существуют следующие народные объяснения. По первому объяснению, с. Сквородки получило такое название от своего первого поселенца, носившего фамилию «Сквородець». По второму — от сквороды, на которой изжарено татарами много жителей теперешнего с. Сквородок. По третьему — от своего скорого возникновения, скорого как бы рождения. Наконец, по–четвертому объяснению, с. Сквородки получило свое название от польского слова «Skowrunek», которое значит в переводе «жаворонок». В ряду этих объяснений последнее объяснение наиболее сильно держится в стоустой народной молве. Поэтому можно предположить, что это объяснение явилось в позднее время, в тот несчастный 1684 г., когда с. Сквородки было разорено и сожжено татарами до основания и после новой отстройки оно сохранило прежнее название «Сквородки», и только было придумано новое объяснение происхождения такого названия. Ввиду того, что в местности с. Сквородок водилось много жаворонков, по польски skowrunok, поляки — владельцы этого села, стали объяснять название села обилием жаворонков, по польск. «skowrunok». В более же раннее время с. Сквородки могло получить такое название от своего первого поселенца «Сквородца», потому что это — первое по времени объяснение происхождения названия с. Сквородок и оно сильнее других держится в народной молве.

Название д. Круглик. Деревня Круглик с XVI в. по XVIII в. носила название «хутор Круглый». В начале XVIII в. этот «хутор Круглый» уже носит название «деревня Круглик». В решении вопроса о происхождении такого названия нужно обратить внимание на следующее объяснение. В XVI в. «хутор Круглый» находился как бы в котловине, которая была окружена дремучим лесом. Такое объяснение — правдоподобно, потому что оно во многом соответствует действительности.

Название д. Новоселицы. Деревня Новоселица произошла в сравнительно позднее время. В XVII в. она состояла из нескольких хат–изб и в XVIII в. получила свое настоящее название.

Достопримечательности прихода. В Сквородецком приходе были древние и замечательные храмы. Но время их построения и число их неизвестны. По рассказу быв. церков. старосты Ивана Максимова Гирея, на том самом месте, где еще недавно стоял ветхий деревянный храм, был такой же деревянный храм. Как время его построения, так и строители остались для нас неизвестными. Во всяком случае об этом, первом известном нам, по преданию, храме, можно сказать то, что он построен был в очень давнее время, как это видно из монет, находимых возле недавно снесенного ветхого деревянного храма; — что он был сожжен татарами в 1684 г. — время полного опустошения села Сквородок, и что

он кое–как был отстроен еще прежде основания существующего ветхого деревянного храма в 1735 г., как это видно из метрической книги об умерших за 1732 год. В этой книге, напр. пишется: «начася книга рекомая метрика во веси Сквородках при храме Покрова Пресв. Богородицы року 1732 месяца марта дня пятого». По этой надписи выходит, что храм был раньше 1735 г. и при том в самом жалком виде, когда пришлось строить новый храм в 1735 г. Как внешний вид, так и внутренний план первого деревянного храма неизвестны. Второй известный, недавно снесенный, деревянный Св.–Покровский, храм находился в сев.–вос. конце с. Сквородок, в расстоянии 5 саж. от помещения приходского священника, 11 саж. от корчмы, 30 саж. от училища и 33 саж. от волостного правления. Он расположен был в низменной местности. По описи 1806 г., этот храм «выстроен был в 1735 г. июня 2 дня из складочных прихож. денег, а 1704 году по добровольному прих. желанию, присоединен в благочестие (православие), стоит на восток солнца, крепок, длины 22, ширины –10, высоты же от подошвы до крыши 24 локтевых саженой, о трех куполах, с тремя крестами железными, из опасаньем и притвором, ошалеван тертицами дубовыми, крыша побита гонтой, дверей трое на круках и завесах железных из внутренними и висящими замками железными, вымощен подлогою — дубовою. Окошок в ней восемнадцать, — 9 больших з решетками железными, а 9 вышших без решеток. С полудневой стороны ризница и пономарня с одним окошком и решеткою железною и с одними дверьми на круках и завесах железных и з внутренним замком крепким железным». В этом храме был притвор с куполом и железным крестом и галлерей или опасанье. Впоследствии времени, но когда — неизвестно, была устроена колокольня. Она устроена была «з дерева дубового в зруб длины 12, ширины 9, вышины же от подошвы до крыши 21 локтевых саженой о одной куполе с крестом железным криша побита гонтой. На ней четыре колокола: а) первый сделан 1794 г., весу в нем пудов 10, б) второй сделан 1804 г., весу в нем один пуд и фунтов два, в) третий сделан 1761 г. весу в нем фунтов 20, г) четвертый сделан 1704 г., весу в нем 27 фунтов, д) пятый в куполе над притвором, весу в нем 18 фунтов». В 1851 г. выше описанный храм внутри был олейно покрашен и извне был ошалеван новыми досками и покрыт вновь гонтой. В 1853 г. выше описанная колокольня была поднята на каменное основание, ошалевана новыми досками и покрыта вновь гонтой». Как значится в той же описи, «пogост огражден тертицами дубовыми в заметь, длины 18, ширины 10 с половиною локтевых саженой, вхожих дверей двое». Одна дверь в усадьбу священника в сев.–вос. стороне, а другая на улицу в юг.–зап. стороне. Внутри вышеописанный храм имел крестообразную форму. Он состоял из алтаря, среднего храма и притвора, по местному выражению, бабинця, потому что в древнейшее время в нем стояли преимущественно женщины. Алтарь отделялся от храма иконос. В правой стороне храма к алтарю был устроен придел во имя Св. Троицы. В подтверждение сего говорят записи в метрической книге об умерших. Стены храма расписаны иконописью на масле. Иконы преимущественно изображали события из жизни Господа нашего Иисуса Христа, его крестные страдания. Престол — деревянный. Над престолом висела сень. Горнее место устроено в углублении киота, в котором находилась наместная икона Божьей Матери с предвечным младенцем на руках и ангелами по краям. В киоте этом были две колонны зеленого цвета. Внизу киота была малая дверь, ведущая под киот, где хранились разные церковные вещи. Жертвенник устроен в сев.–вос. углу алтаря из дерева. Алтарь обращен на восток. В средней части храма, которая отделялась от алтаря иконос. «старописанным сницерской работы и вымощенным тертицами леповимы», находились два больших киота и два малых. Один большой киот назван приделом Св. Троицы. В нем находилась икона Св. Троицы. Он расположен возле правого клироса. В противоположной стороне ниже левого клироса находился другой большой киот. В нем находи-

лось рельефное изображение Св. Креста Господня. При входе из притвора в среднюю часть храма с правой стороны находился киотик и икона в нем Господа нашего Иисуса Христа, а с левой стороны киотик и икона в нем Св. Великомученицы Варвары. Над входом устроены хоры. В первом ярусе иконоса, с правой стороны от царских дверей, находилась икона Господа нашего Иисуса Христа, с левой стороны от царских дверей — икона Пресвятой Божьей Матери, за южными дверями Св. Покров Божьей Матери и за северными — Святитель Николай. Во втором ярусе над царскими воротами находилась икона Господа нашего Иисуса Христа, а по сторонам ее иконы двенадцати апостолов: с одной стороны — шесть и с другой — шесть. Над иконой Господа нашего Иисуса Христа высится деревянный крест с рельефным изображ. распятого Спасителя. В притворе на стенах также находились писанные иконы крестных страданий Господа нашего Иисуса Христа. В юг.-зап. углу средней части храма находилась на стене следующая надпись: «зде оупокоися прах ирее Алексия Горошкевича — строителя церк. сия». Больше надписей не было на стенах храма.

В древние времена народ любил ставить придорожные кресты в ознаменование каких-либо выдающихся событий в приходе. В Сквородецком приходе было несколько таких придорожных крестов, которые теперь уже снесены по распоряжению Киевского Генерал-Губернатора Безака. Эти кресты находились на горах: Капиевой, Рыбаковой, Верболозной, Храпаневой, на горе вблизи д. Новоселицы и вблизи д. Круглика. По существующему преданию, эти кресты служили наглядными памятниками совершившихся благодетельных Божьих, и потому они были предметами особого внимания со стороны сельского православного народа. Так во время полевых работ крестьяне собирались к этим крестам разделять свою скромную трапезу во время приходских бедствий, как-то: голода, мора они являлись к этим крестам с крестным ходом просить Божьей помощи и защиты. Поэтому весть об имеющем быть сношении придорожных крестов и перенесении их на кладб., глубоко потрясла народ. В с. Сквородках предварительно было сказано приходским священником Ианном Борковским поучение, в котором было выяснено, что в виду часто повторяющихся случаев издевательства врагов православия над освященными знаками торжествующего православия — придорожными крестами, велено г. Генерал-Губернатором Безаком. великим почетом снести все придорожные кресты и водрузить их на приходском кладб., во избежание могущих быть оскорбленной святыни иноверцами. По окончании богослужения собравшийся на церковном погосте народ громко кричал и открыто заявлял свой протест по поводу объявленного распоряжения г. Начальника края. «Ниньки, — говорил народ, — кажуть знести фігури (придорожные кресты), а завтра, скажуть рознести і церкву. Ні, цього не буде. Не дамо, та й годі!». Ввиду такого, крайне напряженного, настроения народа необходимо было выждать время, чтобы приступить к исполнению распоряжения о сношении придорожных крестов. Спустя некоторое время, когда было заметно успокоение народа, снова было объявлено им названное распоряжение. Но, несмотря на убеждение, народ согласился перенести на кладб. только одну фигуру, находившуюся в церковном погосте вблизи западной стороны Св. храма. В самый день перенесения вырытой еще накануне фигуры была отслужена приходск. священником литургия, после которой в сопровождении крестного хода и многочисленного народа, дорогая сердцу народа святыня была отвезена и водружена на новом церковно-приходском кладб. Во время торжественного шествия, при звоне колоколов и при трогательном пении «Святой Боже»..., народ буквально заливался слезами. Остальные фигуры остались на своих местах до той поры, пока они сами, по своей ветхости, не разрушились. Теперь в окрестности прихода нет ни одной фигуры. На всех этих фигурах было прибито гвоздями изображение Распятого Господа нашего Иисуса Христа с копьём и молотком на попере-



Церква Преображення Господнього у Старому Острополі.

чниках, с головным черепом у подножия и с петухом наверху креста. В середине перпендикулярной к земле линии креста часто находилась дощечка с надписями о том, кем была водружена фигура. Над головой Распятого часто помещались буквы: «І. Н. Ц. І.» Придорожные кресты всегда делались из дерева и имели почему то в длину семь аршин и в ширину в поперечнике три аршина. Они всегда окрашивались в зеленую краску. Кроме придорожных крестов, были еще придорожные польские статуи. Одна из них находилась за с. Сквородками, вблизи горы Хмелярни, между четырьмя липами, уцелевшими до настоящего времени, и называлась «статуя Св. Яна», или просто «св. Ян». Эта статуя стояла на каменном столбе и принята римо.-катол. в 1875 г. Другая из них находилась в конце д. Новоселицы при выезде в с. Низшую Погорелу, она была поставлена помещиками Гижичкими, в память основания деревни. Она представляла Браиловское изображение Спасителя в терновом венце и находилась под деревянным навесом, укрепленным на четырех деревянных столбах. Внизу эти столбы были соединены деревянными досками так, что благодаря этому образовались стенки. Представляя скульптурное изображение Браиловского Спасителя в терновом венце, одежда которого окрашена в красный цвет, эта статуя была чтима православными. Поэтому она перенесена ими в приходский храм в 1875 г. и поставлена в углублении под киотом, на горнем месте. Может быть, были еще где-нибудь статуи, но пока местонахождение их неизвестно.

Издавна были заводимы в приходе церковные кладбища. Самое древнее кладб. находилось на церковном погосте возле ветхого, уже снесенного, деревянного храма и на церковной усадьбе, часть которой, покрытая садом, находится в пользовании приходск. священника. Это кладб. имело приблизительно 886 кв. саж. Оно служило местом погребения умерших по 1760 год. На этом кладб. погребены приходск. священники: Яков Мархалевич, Матвей Комаровский, Алексей Горошкевич и Иосиф Мальский. Кроме могилы свящ. А. Горошкевича, могилы других священ. неизвестны. Никто из старожилов не может указать место их погребения. Но, вероятнее всего, они погребены где-нибудь под ветхим деревянным храмом, так как в древнее время служители алтаря Господня, за редкими исключениями, погребались под храмами. В настоящее время в саду приходск. священника, входившем в состав церковного кладбища еще в XVII в., часто докапываются до больших надгробных плит-камней. Такая часто повторяющаяся находка дает основание предположить, что в древности могилы покрывались каменными надгробными памятниками. Может быть, на этих памятниках были и надписи, но теперь они, по давности времени, совсем стали незаметны, так-как и самые плиты находятся глубоко в земле. Приблиз-

тельно в 1780 г. Церк.—прих. кладб. було отведено на вершині Ковалевої гори на юг.—зап. стороні села, в лесу, і в відстані $\frac{1}{2}$ версти від села. Це кладб. мало в своєму протяженні приблизительно 218 кв. саж. Оно було окопано земляними рвами, які тепер зглажуються з землею. На ньому поховані священники: Іосиф Ясинецький і Іоанн Дейниковський. В юг.—зап. куті цього кладбища в рву поховані приймали участь в побудові приходського каменного храму каменщик—раскольник Евдокименков, на могилі якого водружен чорний дерев'яний кр. Крім цього креста, є на цьому кладбищі ще крест, окрашений в зелену краску. Других пам'яток немає. Кладб. це закрито приблизительно в 1812 г. В тому ж році приблизительно року церк.—прих. кладб. було отведено на юг.—вос. стороні села на горі, тепер називається цвинтарною. Оно мало приблизительно $2133\frac{1}{3}$ кв. саж. Оно було окопано земляними рвами. В ньому знаходиться родинний цегляний склеп приходського свящ. Іоанна Борковського, в якому поховані приходський протоієрей Іосиф Борковський, приходський просфорня Анастасія Борковська і діти священника Іоанна Борковського — Іван, Прокопій, Анна, Автоном і Леонтій. В північній стороні насипи земляного рва поховані некрещений младенець того ж свящ. І. Борковського Іван, на могилі якого водружен білий кр. На цьому кладб. знищені всі пам'ятники. Навіть могили насипи порівнялись з землею. Оно було закрито в 1845 г. В це час було отведено церк.—прих. кладбище по правій стороні закритого кладбища. Оно мало приблизительно 1334 кв. саж. Було окопано земляними рвами. Немає на ньому ніяких помітних могил. Збереглося на ньому тільки кілька фігур і кілька надгробних малих крестів. Це кладб. закрито в 1872 г. В цьому ж році, в час сильної холери, церковно—приходський кладб. було відкрито вище двох останніх, так що служить як би продовженням одного кладбища. Простирається оно на $\frac{1}{10}$ десятину і $481\frac{2}{3}$ кв. саж. В юг.—вос. куті цього кладбища знаходяться могили померлих від холери в 1872 г. На цьому кладб. є кілька великих фігур, окрашених в білу і зелену краску. Вони водружені на могилах достаточних прихож.; тут треба додати те, що могили дорослих прикрашаються великими дерев'яними крестами, а могили малих — меншими. В самому пристрої крестів помічається дві форми. Крест першої форми складається з двох стовпчиків: перший довгий, а другий вдвічі коротше його. Останній прикріплюється до першого поперек. Крест другої форми складається з вузької дошки, яка вирізається по краях і дає кілька крестів. Такого креста тепер рідко зустрічаються. Можливо, що в недалекому майбутньому він зовсім вийде з вжитку. В останній час, завдяки розвиваючійся грамотності простого народу, стали з'являтися на крестах і написи. Найбільші могили залишилися без всяких прикрас: вони не покриваються дерном і не обсажуються деревами.

По збереженню преданню, в частині лісу, називається «Дубнякова», є де—то залізна двері, що веде в печеру. Ця двері прикрита тепер землею і заросла травою, так що неможливо вказати те місце, де вона знаходиться. По народному преданню, в цій печері жили перші поселенці, які не будували будинків, а жили в лесу, як звіри.

В Сквородецькому приході немає навіть слідів курганів або земляних насипів, які в найвіддаленіше від нас часі, несомненно, існували. Тільки в усадьбі приходського свящ., поблизу його дому знаходилась невелика земляна насип, ушедшая тепер повністю в землю. В тому самому місці, де була ця насип, утворилась бездонна яма, яка поглинула в себе дуже багато хворосту і навозу, поки не була зовсім заброшена.

Як немає курганів, так немає і земляних валів. Час знищило всі сліди їх. По народному преданню, в д. Кругликі усадьба крест'янина Шокота була когось—то обнесена валом. Говорять, що в цьому місці була жорстока битва татар. Застигнуті

врасплох багато з них заплатились життям, і усадьба Шокота зберігає в своїх недрах кістки невідомих людей. В 1873 г. були виділені людські скелети, які своєю невідомою величиною здивували багатьох. Ці скелети знову були зарізані в землю, так як простий народ боїться торкати мертвців. Але якщо несомненно те, що в найвіддаленіше від нас часі, в місцині Сквородецького приходу жили дулеби, або пізніше древліане, то можна допустити, що усадьба Шокота була кладб. у цих народів. В місцині с. Сквородок в частині лісу, називається «Обозисько», був круглий вал, порівняний тепер з землею. По народному преданню, в цьому місці був схований польський обоз і захоплені козаками. Дуже може бути, що поляки, бежавши із—под м. Пилипи і переслідувані Богданом Хмельницьким в м. вересні 1648 г., розмістились в лесу с. Сквородок для відпочинку. Тут вони і могли бути схвачені Богданом, який остаточно поразив їх під г. Староконст. Дуже може бути і те, що козацький загін Максима Кривоноса, жорстоко плачущогося з поляками, міг наїхати в лесу на втомлені поляків і використати їх обоз.

В приході не було знайдено кладов, хоча існує предання, що в д. Новоселиці, в пруді, називається «Пустяк», знайдено клад, який дуже ретельно зберігається чортями. В місцях поблизу приходського дерев'яного храму іноді викопуються монети найстарішого чекана. Між ними частіше попадаються монетки, відомі в народі під назвою «Іванових голівок».

Ще в початку цього століття в с. Сквородках був хмелевий завод, який знаходився на горі поблизу «панського» саду і винокурний завод — «гуральня» — трохи вище «панського тока» або поміщицького фольварку. Як в с. Сквородках, так і в деревнях Кругликі і Новоселиці були «виннички», в яких гнали водку. Такі «виннички» були в с. Сквородках поблизу будинку волостного правління, поблизу «панського саду», на горі «Хмільярне», в тому місці, де тепер стоїть дубова корчма і в деревнях Кругликі і Новоселиці по одній «винничке». На ряду з «винничками» були і корчми. В с. Сквородках одна «панська» корчма знаходилась в усадьбі, тимчасово знятою тепер поліцейським урядником, а друга «люцька» — поблизу кладбища. В д. Кругликі і Новоселиці по одній корчмі. Ці корчми і тепер існують. В місцині с. Сквородок були корчми: «мальована» — при дорозі в с. Ігнатівці, називалась так, тому що на дверях її була зображена крест'янка с. Сквородок «Ганзя Осмаляна». Ця крест'янка була пристрасна до спиртних напоїв і танцям; «Задрипана» корчма знаходилась в частині лісу с. Ігнатівці, називається «Косачев» при розході доріг в с. Ігнатівці і в с. Маломолинці, она називалась так тому, що була обдрана і испачкана; «Дубова» корчма — при дорозі в с. Мотрунці, називалась так по місцоположенню при кінці Сквородецького дубового лісу; «весела» корчма — при дорозі в с. Верхняки, називалась так тому, що поблизу її осінню часто збирались «веселики» — журавлі. Як «веселики» веселились в полі, так і люди веселились в корчмі; «Забара» корчма — при дорозі в с. Н. Погорелу, отримала таке ім'я від колишнього в один час страшного розливу води, яка снесла, як би забрала, плотину, знаходячись поблизу корчми.

Ще в початку XIX в. було в с. Сквородках два водяні млини: один поблизу усадьби приходського священика, а другий поблизу «панського тока», в с. Сквородок одна в Філонової долині, а друга в Рибаківській долині, і в д. Новоселиці два водяні млини: один в самій деревні, друга в селі, на місці, називається «Пустяк». В д. Новоселиці існують і тепер вказані млини. С 1651 г. по 1863 г. в с. Сквородках знаходилась, так називається, сільська расправа. Со часу переходу с. Сквородок во владення Гижицьких приблизительно по 1796 г. в с. Сквородках в «панському саду» було поміщення, в якому жили владетельці Гижицькіє.

В ряду позднейших достопримечательностей следует указать на каплицу польскую в с. Сквородках в «панському саду». Ввиду того, что Сквородецкая униатская церковь, в которой молились и поляки, обращена была в 1794 г. в православную, местный помещик Людвик Гижицкий распорядился устроить каплицу, в которой бы его единоверцы-поляки могли удовлетворять свои религиозные потребности. Опасаясь могущей усилиться римо-католич. пропаганды, приходский священ. Иоан Дейниковский сносился с начальством о воспрещении строить каплицу. Но заслуживавший внимания протест православного священника остался напрасным гласом вопиющего в захолустье. Мощный помещик Л. Гижицкий только осмелел православного «хлопско-го» священника и устроил каменную каплицу. Она обращена престолом на зап. и приписана к Староконстант. костелу. Богослужение совершается в ней Староконстант. ксендзом, который приезжает сюда только по особому приглашению поляков-прих. или помещика Михаила Гижицкого. Приблизительно в 1787 г. Людвик Гижицкий устроил в д. Новоселице прекрасный палаццо в стиле рококо, который и до сих пор служит летней и зимней резиденцией Гижицких. Он расположен на юг.-вос. стороне д. Новоселицы в роскошном парке, чрез который проходит дорога в с. Жеребки. По краям этой дороги посажены деревья, которые почти ежегодно в своих верхушках надрезаются и так хорошо переплетаются, что представляют красивую естественную ограду дороги. В восточной стороне парка находится пруд, называемый «Пустиком». В самом парке есть оранжерея. Но с каждым годом она ухудшается. Фасадом палаццо обращен к дороге. Внутри он имеет так много комнат, что, по замечанию местных крестьян, в начале XVIII в. в нем могли разместиться все жители д. Новоселицы. Он состоит из трех этажей, построен из камня на погребках и окрашен в желтую краску. В противоположной стороне, за дорогою, расположен двор с холодными постройками. Вблизи двора находится кирпичный завод, который выделывал кирпич для постройки каменного храма в с. Сквородках. В Сквородках в «панському саду» вблизи каплицы находится двухэтажный дом для управляющего имением. Вблизи этого дома находится фольварк, называемый «панський тик». В сев.-вос. стороне села в небольшом помещичьем саду находится одноэтажный дом для прикащика, арендатора имения — еврея Эпштейна. В двух верстах от д. Новоселицы на юг.-зап. находится фольварк — «Новый тык». По случаю бывшего в 1834 г. страшного голода сделано было распоряжение об устройстве общественных магазинов. Поэтому-то в 1836 г. в с. Сквородках устроен был общественный магазин в юг.-зап. конце села на Храпаневой горе. В 1869 г. устроено здание совместно для одноклассного народного училища и волостного правления в центре села. В 1880 г. вблизи указанного здания устроено другое специально для волостного правления. Ввиду прекращения существования в с. Сквородках помещичьих водяных мельниц, местный крестьянин Медведь устроил собственную мельницу. Но она, из-за недостатка воды, очень редко действует. Ввиду неудобства, произошедшего от отсутствия мельниц, крестьянами устроены две ветряные мельницы, на вос. стороне села при дороге в деревни Круглик и Новоселицу. Одна устроена крестьянином с. Сквородок Григорием Романюком, а другая крестьянином того же села Андреем Осмаляным. В д. Новоселице на зап. стороне деревни построена ветряная мельница крестьянином Маркеллом Мартыничком. В этой деревне существуют еще и две водяные мельницы. В местности Сквородецкого прихода продолжает свое существование мельница — Забара. В д. Круглике достопримечательностей позднейшего времени нет.

Приходский храм. Нынешний приходский каменный храм с пристроенной к нему каменной колокольней расположен в полувозвышенной местности на сев.-вос. конце села. Он граничит, с вос. стороны, — пролегающею дорогою, с сев. — усадьбою крестьянина Осипа Новацкого, с зап. — церковною усадьбою, находящеюся в пользовании приходск. псаломщика,



Іван Угрімов.

и с юж. — усадьбою крестьянина Ивана Осмаляного. Находится он в расстоянии 11 сажень от церковного дома — помещения псаломщика, — в 13 саж. от дома крестьянина Осипа Новацкого, — в 7 саж. от дороги, в 9 саж. от дома кр. Ивана Осмаляного, в 27 саж. от церковного дома — квартиры священника, в 42 саж. от церковн. кладбища, в 37 саж. от народного училища, в 43 саж. от волостного правления, в 25 саж. от «люцького» кабака и в 38 саж. от «панського» кабака.

История храма. Приходский каменный храм, как видно из вышесказанного, есть третий, по времени, храм в Сквородках. Как сказано выше, первый известный приходский храм был возле церковной усадьбы, находящейся в пользовании приходск. священника, на том самом месте, где недавно находился второй приходск. деревянный храм, закрытый для совершения церковных служб 5 ноября 1878 г. В пользу существования этого первого храма говорят: надпись в метрической книге 1732 г.: «начася кнга рекома я метрика во Сквородках при храме Покрова Пртня Бци, року 1732. мца мата дня пятаго», — проживание священника Иакова Мархалевица — нахождение в земле церковного погоста самых древних, мелких монеток и — приобретение колокола в 1704 г. Если второй деревянный храм был построен в 1735 г., то выше приведенные основания говорят в пользу существования более древнего храма. К сожалению, время уничтожило следы церковных документов, по которым можно было бы наглядно представить историю первого храма в Сквородках. В настоящее время можно только предположить, что первый приход. храм был построен владельцами села — благочестивыми князьями Острожскими: или Константином Иван. (1517 — 1533), или Константином Конст. (1533—1608), потому что сами крестьяне, часто разоряемые татарскими набегами, едва ли были бы в состоянии воздвигнуть храм. Древний храм, как можно предположить, был устроен из дерева, потому что в древности господствовали деревянные постройки по причине обилия леса. Этот храм подвергался частым опустошениям. Так, в 1618 г. во время разорения с. Сквородок татарами,

он, можно думать, был разорен, потому что составлял самую лучшую сельскую ценность. Так же, можно предположить, что и в 1684 г., когда все было сожжено татарами, — сгорел и храм. Но впоследствии он был кое-как отстроен, потому что простой народ во время таких бедствий привык изливать свое сердечное горе в местах общественного Богослужения. Наконец, можно доложить, что древний храм был освящен в честь Покрова Пресв. Богородицы, потому что в метрической книге 1732 приход. храм называется храмом Св. Покрова Бож. Матер. В объяснение посвящения храма Покрову Пресв. Богородицы, нет никаких данных ни в письменных преданиях, ни в устных рассказах. По свидетельству описи 1806 г., составленной приход. свящ. Иоанном Дейниковским, второй деревянный храм был достроен в 1735 г., на крестьянские средства при наблюдении приход. свящ. Алексея Горошкевича. Это же видно из надписи на стене в юг.-зап. углу средней части храма; «зде о упокоися прах иерее Алексее Горошкевича, строителя церкви сия». При этом храме существовала дерев. колокольня. В церковном арх. найден один контракт, касающийся ремонта упомянутой колокольни. Вот его содержание: «Я нижеподписавшийся, проживающий в Подольской губернии, Летичевском уезде, селе Игнатовцах, дворянин Христофор Иванов. Притеткевич, сего 1853 г. 25 мая, в присутствии приходск. свящ. с. Сковородок Иоанна Борковского и нижеподписавшихся крестьян Сковородецких и Круглецких, обвязался колокольню, состоящую в с. Сковородках, приподнять на каменное основание, побить на ново гонтою, и ошालить новыми досками сверху, а также положить пол из новых досок сверху и внизу. При таковой починке Сковородецкой колокольни, договор между мною и прихож. был таковой; что я должен получить от них 150 рублей серебром за всю свою работу с нужным материалом, т. е. камнем, гонтами, вапном и прочим, что окажется нужным, выключая досок и подвалов, которые прихожане при работе должны доставлять по требованию моему. Сверх сего нужное количество помощников со стороны прихожан также должно быть у меня при работе. При совокупляю тут и то, что из денег, по договору мне назначенных прихожанами за мою работу, я имею получить сего 25 мая 15 рублей сереб., по приступлении к работе 50 руб. сереб., а по поднятии колокольни на каменное основание и подморовки, для дальнейшей работы 50 руб. сереб., а остальные по частям. По требованию священника и прих. я тотчас должен явиться, к предначинанию упомянутой работы и всю ту починку, считая со дня начатия оной, окончить не позже, как в два месяца. В противном случае за невыполнение прописанных условий, подвергаю себя штрафу вдвойне большому, нежели сколько имею получить за всю свою работу. В чем собственноручно росписываюсь, в присутствии прихожан Сковородецких и Круглецких и Приходского Священника, Христофор Иванов. Притеткевич, а за меня неграмотного руку приложил Сковородецкого прихода Стихарный Дьячек Севастиан Сельвестров Кульматицкий. прихожане с. Сковородок, бывшие при контракте: церк. Староста Иван Максимов Гирей, ключник Ефрем Гавриилов Шлапак, Мина Петров Скрыпник, Евстафий Феодоров Беленький, Кондрат Григориев Гирей, Клепик Яковлев Сулька, Прокоп Михайлов Рахван, Иван Лаврентиев Сыч, Евфимий Павлов Молдован, Никифор Яковлев Недорезанный, Яков Иванова Шлапак и Максим Иванов Гирей. Деревни Круглика Кондрат Иванов Шокет и Евфимий Клинов Герасимчук, а вместо их неграмотных, по их прошению, руку приложил с. Сковородок Приходский Священник Иоанн Борковский. 1853 г. 25 мая Сковородки».

По свидетельству церковных записей, нынешний каменный храм с каменною колокольней строился с 1 июня 1870 г. по 15 августа 1878 г. на средства — казенные (в количестве 6,144 рублей), церк. (в количестве 2,600 рублей), на крестьянские (в количестве 15,387 руб.) и на частные пожертвования мещанина г. Киева Андрея Даниилова Гарлицкого в количестве 3000 руб., а всего в количестве 27131 рубля, по плану с 1 июня 1870 г. по 10

октября 1871 г. Архитектора Волынского Церковно-Строительного Присутствия Николая Ивановича Раструханова и с 1 мая 1872 г. по 15 августа 1878 г. инженера Волынского Церковно-Строительного Присутствия Алексея Антоновича Скуратова, мастерами: жителем Подольской губернии, Проскуровского уезд. села Зарудья, купцом Василием Ивановым Овчинниковыми с 1 июня 1870 г. по 10 октября 1874 г. и жителем Черниговской губ. Новозыбковского уезд., посада Злынки, мещанином Андреем Парфеньевым Поляковым с 1 мая 1875 г. по 15 августа 1878 г., во имя Св. Покрова Бож. Матери, с благословения (от 7 мая 1870 г. за №1370) Высокопреосвященного Агафангела, архиепископа Волынского и Житомирского, при приходск. священнике Иоанне Борковском.

Эта церковь во имя Покрова Пресвятыя Богородицы освящена 5 ноября 1878 года Преосвящен. Лустином, быв. епископом Острожским, а ныне архиепископом Херсонским и Одесским. Крестообразна, одноярусна, с 6 куполами, из коих один большой посредине храма, а 4 малых по краям его, и один большой на колокольне. Первоначально archit. Раструханов наметил в плане только 1 купол, но archit. Скуратов, при котором собственно строился храм, прибавил еще 4 меньших купола. Все купола обиты белою английск. жестию. Кресты с шарами на всех главах железные, вызолочены под гольд — фарбу. Крыша на церк. и колоколе карнизы, подоконники и цоколь крыты листов. железом, покрашены медяною в зеленый цвет. Церковь имеет длину $11\frac{2}{3}$ саж., в ширину 9 саж. и в высоту, до вершины креста, на среднем куполе 12 саж. Высота колокольни, до вершины креста, $14\frac{1}{3}$ саж. Пол — сосновый, укреплен на дубов. балках и заделан у стен дерев. плитусами. Клиросы, из соснов. дерева расположены на возвышенном месте. Хоры устроены в средней высоте колокольни над притвором. Решетки на клиросах и хорах сделаны из соснового дерева, покрашены на клиросах темно-голубой краской, а на хорах — зеленой. На хоры и колокольню ведет дерев. лестница. В церковь — три входа, у которых сделаны крыльца из тесового камня с тремя ступенями, а при входе пономарню — небольшое кирпич. крыльцо. В нижней части храма устроено 10 готических окон с округленными верхами, каждое высотой до 4 арш., а шириною $1\frac{1}{2}$ арш. и с железн. решетками. В поперечнике креста, в средней части храма, устроено 4 круглых окна, в $1\frac{3}{4}$ арш. окружностью, а над хорами, в колокольне, два круглых окна, в 1 арш. окружностью. В среднем большом куполе устроены 4 готических прямых окна, с округленными верхами, каждое высотой до 2 арш., а шириною 8 верш. Во всех окнах вставлены глухие дубовые переплеты и покрашены зеленою масляною краскою.

В колокольне там, где висят колокола, устроен дерев. пол и в 4-х открытых отверстиях устроены перила, окрашенные в зеленый цвет. Колокола прикреплены железной оковкой к прочным толстым дерев. балкам. Всех колоколов 6: первый приобретен в 1704 г. — в 27 фун., второй приобрет. в 1761 г. в 20 фун. (разбился в 1889 г.), третий приобр. в 1794 г. и известен под именем «Субботника» — в 10 пуд., четвертый приобрет. 19 июля 1878 г. (за 200 руб.), в $12\frac{1}{2}$ пуд., и пятый приобр. 19 июля 1878 г. (за 561 руб.), в 33 пуд., на котором находятся изображения Покрова Пр. Богоматери Св. Григория Богослова, Св. Иоанна Крестителя и Св. Николая Чудотворца; шестой приобр. 27 апр. 1892 г. в 1 пуд. 7 фун. Еще есть один колокол, в 18 фун., прикрепленный, для ночного сторожа, к дерев. столбу под д. навесом, вблизи главного входа в церковь. В колокольне в 1892 г. устроены дерев. ставни, и над одной из них сделаны дерев. рамки со стеклом. В комнате возле притвора устроены д. полки для икон. Весь церк. погост окружен кирпичн. оградой — в 75 саж. 1 арш. 12 вер. окружностью, на средства местной кр. Ксении Никитовой Шлапаковой.

В церк. с. Сковородок алтарь обращен к сев.-вос. Он делится на собственно алтарь и предъалтарие западное и восточное. Собственно алтарь имеет в высоту 4 саж. 5 вер., в длину 2 саж. 1 арш. 7 вер. и в ширину 3 саж. 2 арш. 5 вер. Зап. предъалтарие, пред-


назначенное для ризницы, имеет 2 саж. 2 арш. 11 вер. высоты, 1 саж. 12 вер. длины и 1 саж. 1 арш. 14 вер. ширины. Здесь, из ризницы устроен вход в склеп, имеющий в высоту 2 арш. 2 вер., в длину 1 саж. 6 $\frac{1}{2}$ вер. и в ширину 1 саж. 10 вер. В склеп ведет подвижная дерев. лестница. В нем устроена выходящая наружу оконная продушина. В этом склепе, 29 июля 1893 года погребен строитель храма приход. священник Иоанн Иосифович Дунин-Борковский. В память сего пастыря, на средства его семьи, снаружи храма, в западной стене вделана икона Христа Спасителя, держащего в деснице Св. Евангелие, раскрытое на словах: «Приидите ко мне вси труждающися к обременению, и аз упокою вы» (Матф. 11, 28), — в чеканной эмалированной ризе и полированном киоте, с вырезанною на большой медной доске: «Здесь покоится прах строителя сего Св. Покровского храма, Иерея Иоанна Иосифовича Дунина-Борковского, родившагося 3 сентября 1827 г. священствовашего в Сковородецкоом Св. Покровском приходе с 25 марта 1850 г. по 26 июля 1893 г. и скончавшагося в 6 час вечера 26 июля 1893 года. Вечный мир твоему праху и вечный покой твоей душе истинный и добрый пастырь Св. Христовой церк.; незабвенный и неоцененный отец вечно благодарной и признательной родной семьи». Под этою доскою ниже приби-та другая меньшая медная доска, присланная из С.-Петербурга бывш. учеником Сковородецкого одноклассного народного училища, Петром Григорьевичем Чумаковым, с вырезанным на ней стихотворением в честь почившего пастыря — законоучителя.

Св. престол из дубов. дерева, в высоту и ширину по 1 арш. 7 вер.; под верхней доской сделана надпись чернилами о времени освящения храма. Св. амтиминс из белого холста, священнодействован 16 мая 1865 года Волын. Архиен. Антонием, хранится в шелковом красном илитоно. В север. углу алтаря жертвенник из дубов. дерева, высотой 1 арш., 6 вер., а шириною 1 арш. 1 вер.; над ним, в д. Позолоч. рамах, на холсте икона Христа Спасител, благословляющего хлеб и вино, писана в 1878 г. живописцем Зотовым (из Минска); там же, с левой стороны, над жертвенником находится в дерев. позолоченной раме на холсте икона Пресс. Богоматери, которая в правой руке держит ангела во рост, а в левой — державу, — икона высотой 1 арш. 13 $\frac{1}{2}$ вер., а шириною 1 арш. 1 вер., — время ее письма неизвестно; там же, над иконой Спасителя, что над жертвенником, находится, в полированном киоте, писанная на дереве, в золоченой ризе, в 8 верш. длиною и 5 верш. шириною, икона Пресв. Богоматери, пожертвованная в 1892 году помещиком м. Грицева Заслав. уез. Владимиром Мечислав. Грохольским.

Горнее место открыто. Здесь в дерев. позолочен. раме находится, писанная в 1878 г. на холсте живописцем Зотовым, в 3 арш. высотой и 2 арш. шириною, икона Христа Спасителя, сидящего на троне и благословляющего правой рукой, а в левой руке имеющего державу.

Иконос. резной из дерева, новый, с колоннами, капителями и резьбою по голубому полю; в резьбе есть карнизы, гроздьи и листья с цветами. Царские врата — резные прямые. Зап. и вос. вратницы — высотой 1 саж. 10 вер., а шириною 1 арш. 5 вер. каждая. На среднем ярусе прикреплен справа чаша с сиянием, а слева — скрижаль. В верхнем ярусе посредине сделан неправильный полукруг с остроконеч. верхом. В этому верху прикреплен позолоченный кр. Над царскими вратами — выступ в вид остроконечного треугольника. К верхнему углу прикреплен вызолочен. кр. Над царскими вратами посеребрен. голубь. В верху царских врат — позолочен. кр. Вся резьба позолочена. На царских вратах иконы Благовещение Пресв. Девы Марии и Свв. четырех Евангел. Справа у царских врат, висит икона спасителя, в медно-позолоченной ризе, за стеклом, а слева — такая же икона Пресв. Богоматери.

В нижнем ярусе справа находится округленная сверху неместная икона Христа Спасителя, правую рукою благословляющего, а левой — держащего Св. Евангелие, раскрытое на словах: «приидите ко мне вси труждающися». (Матф. 11, 28).



Міст через Случ у с. Старому Острополі. Сучасне фото.

Слева — округленная сверху неместная икона Пр. Богоматери. Далее — за иконой Спасителя — на восточной вратнице такая же икона Св. Архистратига Михаила, в правой руке держащего огненный меч, а в левой — щит темнуборого цвета, а на зап. вратнице — икона Св. Архангела Гавриила, в левой руке держащего пальмовую ветвь, а правой — благословляющего. Все эти иконы писаны на холсте, в дерев. золоченых рамах.

В верхнем. ярусе посредине, над царскими вратами, Тайная Вечеря. Направо, икона Рождества Иисуса Христа, а налево — Рождества Пресв. Девы Марии, — обе написаны на холсте, в дерев. позолочен. рамах. В самом верху — икона Господа Савофа, писана на холсте, в дерев. позолоч. раме. Кроме того, в алтаре над царскими вратами, во втором ярусе, имеется в дерев. рамке, под стеклом, в 6 верш. высоты и 4 верш. ширины, икона Пр. Богоматери, пожертвованная местн. крестьянкой Марией Молдовановой. Затем в алтаре находятся две иконы — Воскресенья Христова и Рождества Христова, на доске, и при них общий дерев. киотик за стеклом, для икон, выносимых в дни праздников на средину храма, — пожертвованы коллежским асессором Семеном Ивановичем Дунином-Борковским (стоят 9 руб.).

За правыми клиросом, в нише, находится киот новый с колоннами и позолоченной резьбою, состоящий из пьедестала, одного яруса и верха. К верху прикреплен позолоченный кр. В резьбе есть грозди и листья с цветами. В ярусе киота помещается, округленная сверху, храмовая икона Покрова Пресв. Богоматери, писанная на холсте в дерев. позолочен. раме. Вверху помещается, в круглой (диаметром 9 верш.) дерев. позолоч. раме, икона Свв. Александра Невского и Митрофана Воронежского.

За левым клиросом, в нише, находится такого же размера и устройства другой новый киот. В ярусе его помещается округленная сверху такая же икона Свят. Николая. Вверху ее — икона Св. Алексия, митрополита Московского, и Св. Иоанна Постника. Все эти иконы в обоих киотах приобретены в 1878 г. и написаны минским живописцем Зотовым.

За правым клиросом, с правой стороны, возле описанного уже первого киота, находится еще третий киот с позолоченными колоннами и разными сверху украшениями, имеющий в высоту, со Всевидящим Оком, переделан из старого киота и состоит из пьедестала, яруса и верха. В пьедестале, в дерев. позолоч. раме, написано, на дереве Распятие Господа нашего Иисуса Христа. В ярусе помещается писанная на холсте, в дерев. позолоч. раме, икона Свв. безсребренников Космы и Дамиана, писана в 1880 г. живописцем Зотовым. Вверху киота помещается в дерев. позолоч. овальной раме, писанная на дереве икона, изображающая молящегося Христа Спасителя в Гефсиманском саду и Ангела, укрепляющего его.

За левым клиросом, с левой стороны, возле описанного уже второго киота, находится переделанный из старого, такой же точно четвертый киот. В пьедестале его, в дерев. позолоч. раме, на дереве, едва заметно старое изображение Гедеонова руна. В

ярус, в дерев. позолоч. раме, помещается на холсте, икона Св. Еванг. Луки, держащего в левой руке книгу, а в правой — перо, писана в 1880 г. живопис. Зотовым. Вверху киота, в дерев. позолоч. овальной раме прикреплен дерев. позолоч. на голубом фоне, кр.

От юг.-зап. главного входа в среднюю часть храма, на правой стороне, находится переделанный из старого пятый такого же устройства киот, с резными позолоченными украшениями на голубом фоне. На пьедестале его, в позолоч. раме, на дереве, изображено жертвоприношение Исаака (14 вер. х 10 вер.). В ярусе его, в дерев. позолоч. раме, помещается икона Пр. Богоматери с предвечным Богомладенцем на руках, писана на дереве, на темно-желтом фоне, риза посеребрена, а венцы позолочены. Вверху, в дерев. позолоч. раме, помещается писанная на дереве икона Крещения Иисуса Христа. К самому верху приделана дерев. позолоченная дуга, а к ней — дерев. позолоч. кр. В дуге, в круглой дерев. позолоченной рамке написан на дереве Нерукотворенный Образ Христа Спасителя.

От юг.-зап. главного входа в среднюю часть храма налево помещается шестой киот, с резными позолоченными украшениями, переделан из старого. На пьедестале и вверху нет икон. Над верхом нет креста. В ярусе помещается в дерев. золочен. раме писанная на холсте, на темно-желтом фоне икона Св. Великомученицы Варвары, — справа, в верхнем углу иконы Всевидающее Око, а слева изображена баня с тремя окнами.

Все почти иконы в последних 2-х, переделанных из старых, киотах — старинные, и время их написания неизвестно.

Над правым клиросом — в дерев. золоч. раме, икона Св. Равноапостольной Марии Магдалины, держащей в руке сосуд с миром, написана на холсте в 1880 г. живописц. Зотовыми.

Над левым клиросом, в дерев. позолоч. раме икона Успение Пречистой Богоматери написана на холсте в 1880 г. тем же Зотовым.

С вос. стороны, при входе, слева, икона Прес. Троицы, а с зап., — справа — Браиловская икона Христа Спасителя, в терновом венце и веригах, — обе в деревян. золочен. рамах, писаны на дереве, но когда — неизвестно.

Иконос. и киоты (кроме рам икон, висящих около царских врат) устроены и переделаны, с новою позолотою, мастером иконостасных дел Подаревским (из Житомира),

Перед солею с правой стороны, на аналое, лежит икона Христа Спасителя держащего Св. Евангелие, раскрытое на словах: «Заповедь новую даю вам, да любите друг друга» (Иоан. 13, 34), — писана на дереве, на посеребрен. фоне с позолочен. ореолом, нижняя риза посеребрена, а верхняя позолочена; нижняя рама дерев. позолоченная, а верхняя дерев. за стеклом, покрашена под орех; а с левой стороны, на аналое, в таких же рамах, икона Покрова Пресв. Богоматери, на золочен. фоне; обе иконы приобретены в 1878 г.

С левой стороны иконос, а помещается в полированном киоте икона Пресв. Богоматери — всех Скорбящих Радости, пожертвована Петром Григор. Чумаковым; а с правой стороны его — вышеупомянутая икона Св. Пантелеймона Целителя. Другая такая же, писанная на дереве, икона Пресв. Богоматери всех скорбящих Радости, но только меньшего размера, пожертвованная тем же Чумаковым, помещается в притворе; там же, в притворе, помещаются еще две иконы, пожертвованные местн. крестьянином Герасимом Слободянюком в 1878 г., — одна Св. Великомуч. Варвары, — в бронзовой ризе и венце, в дерев. раме, и другая — Святит. Николая в такой же ризе, венце и раме.

Плащаница из красного бархата, с ангельскими головками по углам и с надписью по углам: «Благообразный Иосиф» и т. д., приобретена прихож. в 1785 г. Уцелела от времен унии. Находится в ризнице.

Статуя Спасителя, из дерева (высотой 1 арш. 11 верш.). Остаток унии. Находится в ризнице.

В средней части храма еще помещаются: вырезанное из дерева изображение Воскресения Христова на пьедестале; Спаситель держит в левой руке крест, а правую поднял кверху; ореол желтый, а одежда красная; на пьедестале — 2 воина с копьями. Остаток унии.

Писанная на дереве икона Св. Великомуч. Варвары, держащей в левой руке чашу.

Писанная на полотне, в простой дерев. раме, изображение Страшного Суда. Писанная на дереве, без рам, икона Покрова Пресв. Богоматери.

Писанная на бумаге, в простой дерев. раме икона Бога — Саваофа — с голубем на груди, глава в треугольнике, окружена венком из цветов, пожертвована местн. кр. Евфимием Новацким в 1878 г., икона Пресв. Богоматери — в венце, с Богомладенцем на руках, бронзовая риза, с нижнею рамою позолоченною, а верхнею деревянною, пожертвована в 1885 г. местн. кр. Марфой Галушковой.

Икона Христа Спасителя — в венце, с бронзовою ризою, с нижнею рамою позолоченною, а верхнею деревянною, и такая же икона Святит. Николая — в венце, пожертвованы в 1887 г. местной крестьянкой Феодорой Василиюковой.

Икона Св. Николая Чудотворца в венце и ризе, в дерев. раме, пожертвована в 1892 г. кр. Иваном Феодоров. Калуниковым.

Выносной, во время крестных ходов, образ — с изображениями, на одной стороне, Пресв. Богородицы, а на другой — прославления Пресв. Богоматери с разными украшениями, разноцветными лентами, прикреплен к дерев. подставке с четырьмя ножками, носится на двух палках.

В ризнице помещается (с 1892 г., а до того времени в средней части храма) икона Прославления Пресв., Богоматери писана на бумаге, в дерев. раме; Богоматерь стоит со сложенными на груди руками, а Бог-Отец и Бог-Сын держат венцы над нею, а Бог — Дух Св. парит вверху в виде голубя; пожертвована в 1878 г. кр. д. Круглика Лаврентием Пастухом.

Крест выносной, для крестных ходов, с изображениями на лицевой стороне Распятого Христа Спасителя, вверху — Господа Саваофа, внизу Адамовой головы, справа Пр. Богоматери, слева Св. Ап. Иоанна Богослова, а на оборотной — Воскресения Христова — с орудиями крестных страданий Спасителя, пожертвован коллежским ассессором Семенами Ивановичем Борковским.

Крест деревян., с подножием в форме трапеции, с резным оловянным на нем Распятием, имеет в длину 6 верш., а в поперечнике 2¹/₂ верш., употребляется при требах.

Крест на аналое, из олова, с круглым подножием, с вырезанным Распятием. Крест томпаковый, без подножия, с финифтяными изображениями. Крест напрестольный, посеребрен. с круглым посеребр. подножием с финифт. изображениями, — внизу под распятием, Спаситель коленапреклоненно молящийся. Крест напрестольный стоячий, медный, позолоченный, а подножие медное посеребренное, с четырьмя позолоч. каймами, с Распятием и сиянием и с надписью вверху: I. H. C. I., а внизу Адамова голова. Крест напрестольный ручной, медный, позолоченный, с финифтяными изображениями. Крест из липового дерева, с резным Распятием. Крест из липового дерева покрашен зеленою краскою и обложен по краям листовым золотом, с резным Распятием и тремя позолоченными шариками.

Хоругвей 30: одна из красного сукна, в форме платка, пожертвована кр. Иваном Гиреем, другая из зеленого сукна, в форме платка, пожертвована кр. Степаном Матиашом, третья из черного сукна, в форме платка, пожертвована кр. д. Новоселицы Кириллом Галушкою; четвертая из цветной шерсти, 5 в форме платка, пожертвована местн. кр. Василием Мудриком; пятая полотняная; с изображениями на лицевой стороне — Преображения Господня, а на обороте — Св. Параскевы, прикреплена к древку посредством двух палочек и шнурков, пожертвована кр. Зиновием Ляшукон; шестая полотняная, на древке, с изо-

браженнями на лицевой стороне Св. Троицы, а на обороте Св. Великомученицы Варвары — пожертвована кр. Кириллом Романюком; седьмая полотняная, на древке, с изображениями на лицевой стороне Покрова Пр. Богоматери, а на обороте — святит. Митрофана, пожертвована кр. Ильєю Молдаваном; восьмая — полотняная, на древке, с изображениями на лицевой стороне Св. Марии Магдалины, а на обороте — Свв. Ап. Петра и Павла, пожертвована тем же кр. И. Молдаваном; девятая — полотняная, на древке, с изображениями на лицевой стороне — Св. Троицы, а на обороте — Св. Марии Магдалины, пожертвована кр. Лаврентием Мойко; десятая — парчовая, подшитая дымой, на древке, с изображениями на лицевой стороне — Прославления Пр. Богоматери, а на обороте — Св. Николая Чудотворца, пожертвована кр. Михаилом Панкевичем; одиннадцатая — из красного сукна, на древке, с изображениями на лицевой стороне Богоявления Господня, а на обороте — Сретения Господня, пожертвована кр. д. Новоселицы Демьяном Галушкою; двенадцатая — пожертвована им же, из красного сукна на древке, с изображениями на лицевой стороне Покрова Пр. Богоматери, а на обороте Св. Параскевы; тринадцатая — из красного сукна, на древке, с изображениями на лицевой стороне Благовещения Пресв. Девы Марии, а на обороте — Св. Апостола, Андрея Первозванного, водружающего Св. крест на Киевских горах, пожертвована кр. д. Новоселицы Домникийей Романюковой; четырнадцатая — из красного сукна, на древке, с изображениями на лицевой стороне Свв. Ап. Петра и Павла, а на обороте благословляющего Христа Спасителя, пожертвована тою же крестьянкою; пятнадцатая, полотняная, на древке, с изображениями — на лицевой стороне Крещения Господня а на обороте — Пр. Богоматери, пожертвована кр. д. Круглика Моисеем Гринюком; шестнадцатая — полотняная, на древке с изображениями на лицевой стороне Благовещения Пресв. Девы Марии, а на другой Елисея — с колесницею вверх, пожертвована кр. Яковом Шлапаком; семнадцатая полотняная, на древке, с изображениями на лицевой стороне Пресв. Богоматери с Богомладенцем, а на обороте Крещения Господня, пожертвована тем же крестьянином; восемнадцатая — полотняная, на древке, с изображениями на лицевой стороне Воскресенья Христова, а на оборотной — Св. Великомученика Георгия Победоносца, пожертвована кр. с. Новоселицы Марком Благодарем; девятнадцатая — холщевая, на древке, с изображениями на лицевой стороне — Пр. Богоматери, а на обороте Св. Николая Чудотворца, пожертвована кр. Параскевой Яцюковой; двадцатая холщевая, на древке, с изображениями на лицевой стороне Св. Марии Магдалины, а на оборотной — ветхозаветной Троицы, пожертвована тою же крестьянкою; двадцать первая холщевая, на древке, с изображениями на лицевой стороне крещения Господня, а на оборотной — Казанской иконы Пр. Богоматери, пожертвована кр. Иваном Гиреем; двадцать вторая — холщевая, на древке, с изображениями на лицевой стороне — Св. Великомученика Георгия Победоносца, а на оборотной — Св. Ап. Иоанна Богослова, пожертвована кр. д. Круглика Агафиею Полишуковою; двадцать третья — из красного сукна, на древке, с изображениями на лицевой стороне Пр. Богоматери, а на оборотной — Св. пр. Илии, пожертвована кр. Гликерией Молдавановой, двадцать четвертая — из адамашка вишневого цвета, на древке, с изображениями — на лицевой стороне — Пресв. Богоматери с Св. Антонием и Феодосием Почавскими по бокам, церковью вверх и многострадальным Иоанном до половины вниз, а на оборотной — Св. Великом. Пантелеймона Целителя, пожертвована кр. Ксенией Шлапаковой; двадцать пятая — из зеленого сукна на древке, с изображениями на лицевой стороне — преп. Иова Игумена Почаевского, а на оборотной — Св. ветхозаветной Троицы, пожертвована кр. Феодором Романюком; двадцать шестая холщевая, на древке, с изображениями на лицев. стороне Воскресение Христова, а на оборотной — Владимирской иконы Пресв. Богоматери, пожертвована Домникийей Романюковой; двадцать седьмая — холщевая, на древке, с изображениями



Князь Олександр Острозький.

на лицевой стороне Почаевской иконы Пресв. Богоматери, а на оборотной — преп. Иова, Игумена Почаевского, пожертвована Романом Шкробтаком; двадцать восьмая — из желтой парчи с цветами, — на древке, с изображениями на лицев. стороне преп. Сергия Радонежского, а на оборотной — Благовещения Пресв. Девы Марии, пожертвована кр. д. Круглика Космою Иванов. Шокотом (стоит 9 руб.); двадцать девятая — из желтой парчи с цветами и изображениями на лицев. стороне Введения во храм Пресв. Девы Марии, а на оборотной — Св. Великом. Варвары — с чашей в руках, пожертвована кр. Андреем Данилов. Молдаваном (стоит 11 руб.), и тридцатая — из красного адамашка, с изображениями на лицевой стороне Пресв. Богоматери с Богомладенцем, и по сторонами — Свв. преп. Антония и Феодосия Печерских, а на оборотной — Св. Великомуч. Димитрия, пожертвована кр. Ксенией Никитов. Шлапаковой (стоит 9 руб.).

Церковная ризница. Для престола — одно верхнее облачение из парчи, на желтом фоне, с гарусными красными цветами, с крестами по углам из белого галуна и байтами из красного шелка, приобр. в 1887 г. 29 окт. на доброхотн. пожертвования; другое верхнее облачение из бархат. материи с изящными цветочными узорами, пожертвовано женою быв. приход. свящ. Клавдию Андреевну Борковскою; третье верхнее облачение, из желтой парчи, с гарусными цветами разных оттенков и с крестом из белого галуна; нижнее облачение — полотняное; покров — из розового цветного адамашка, пожертвован кр. Евфросинией Кучеруковой. Для жертвенника — одно верхнее облачение малинов. бархата с цветами, пожертвовано быв. кр. д. Новоседицы Петром Григорьев. Чумаковым, живущим в С.-Петербурге; другое верхнее облачение из желтой парчи, с гарусными цветами разных оттенков, с крестом из белого мрамора; нижнее облачение полотняное; покров из

розового, с цветами, адамашка; другой такой же покров; третий покров зеленый, с белыми цветами, пожерт. кр. Иваном Кишка-руком; четвертый покров, из красного сукна, обшитый желтым галуном. пожерт. кр. Ириной Войтовой. Для аналоя четыре облачения, три покроя и один плат. для Св. Даров 22 воздуха, из коих один из белой серебрянной парчи с крестиком посредине, подшитый розовым коленкором и отделанный по краям золоченой бахромой, приобретен на средства известного благотворителя, отца Протоиерея г. Кронштадта Иоанна Ильича Сергиева — в память исполнившегося (в 1893 г.) столетия возвращения Волыни Русскому государству. 23 покровца. Из них 13 воздухах и 9 покровцев пожертвованы Петром Григор. Чумаковым, а 1 воздух и 2 покровца пожертвованы кр. Иваном Гиреем. 3 катапетасмы к царским вратам, одна из зеленой шерсти, другая из синего адамашка, а третья розовая шелковая с цветами. 5 занавесей к иконам, из них три пожертвованы П. Гр. Чумаковым. 9 пелен — бархатных. атласных и парчевых пожертвованы им же. 14 приборов священнических облачений, из коих — в первом — фелон, из желтой мишуры, с гарусными алыми цветами, обшита желтой бахромой и подшита желтым катонном, оплечье из малинов. бархата, с иконою Покрова Пр. Богоматери и двумя крестиками на нем — подризник шерстяной розовый, обшит белой бахромой и подшит разноцветной дымой, с крестиком на оплечьи; — поручи, пояс и эпитрахиль — из желтой мишуры с гарусными алыми цветами, обшиты желтой бахромой и подшиты желтым катонном. Во втором — фелонь, из желтой мишуры с гарусными красными цветами, обшита желтой бахромой и подшита желтым катонном, оплечье малин. бархата — с изображ. Св. Александра Невского, окруженным 8 звездами из белой бахромы, под оплечьем и внизу крестики из белой бахромы с желтым отливом; подризник желтый шелковый, обшит желтой бахромой и подшит желтым катонном; поручи, набедренник, пояс и эпитрахиль — такие же, как фелонь. В третьем — фелонь из белой серебрянной, с глухими цветами, парчи с крестиком на оплечьи, подшита розовым коленкором и отделана по краям золоченой бахромой; такие же поручи, пояс, набедренник и эпитрахиль, — все это с воздухом раньше описанным, стоит 75 руб. и приобретен на средства Отца Протоиерея г. Кронштадта Иоанна Ильича Сергиева в память 100-летия возвращения Волыни России. В четвертом фелонь из черного бархата, обшита белой бахромой и подшита разноцветной материей, с такой же эпитрахилью, пожертвована кр. Феклой Дацюковой. В пятом — фелонь из полуатласа, с желтыми мишурными цветами, обшита белой бахромой и подшита холстом, с таким оплечьем; подризник синий шелковый с цветами. В шестой — фелонь, из шелка с цветами и двумя белыми крестиками сверху и внизу, обшита белой бахромой и подшита холстом, с разноцветным оплечьем. В седьмому — фелонь, из полуатласа с мишурными белыми цветками и двумя крестиками сверху из желтого галуна, а внизу из белого, подшита холстом, оплечье шерстяное, с желтыми и красными гарусными цветами; эпитрахиль из полуатласа с мишурными белыми цветами. В восьмом — фелонь из парчи с разными цветами, обшита желтым галуном по краям, а выше белым, и подшита холстом, оплечье из шерсти, с цветами, обшито желтой бахромой, с желтым крестиком; эпитрахиль из парчи с цветами и крестами. В девятом — фелонь шерстяная с мишурными цветами, обшита по краям желтой бахромой и подшита холстом, с таким же оплечьем; пояс из шерстяной материи с цветками; эпитрахиль из полупарчи, подшита зеленым катонном. В десятом — фелонь шерстяная синяя, с мишурными цветами, обшита желтой бахромой и подшита холстом, оплечье из полупарчи, с крестиком желтого цвета; подризник шерстяной зеленый — к цветы, обложен внизу белой парчей с цветами; эпитрахиль из полупарчи, обшит бахромой и подшит зеленым катонном, с двумя крестиками: набедренник из парчи, с гарусными цветами. В одиннадцатом — фелонь из желтой мишуры с гарусными цветами, обшита желтой бахромой и подшита желтым катонном; подризник из желтой мишуры

с гарусными цветами, обшита внизу белой бахромой и подшита белой дымой; такая же эпитрахиль, пояс и поручи. В двенадцатом — фелонь из белой парчи с розовыми и другими цветками, обшита желтой бахромой и подшита желтым катонном; подризник из белой парчи, обшит желтой бахромой; такие же пояс, поручи и эпитрахиль. В тринадцатом — фелонь из бледно-желтой мишуры, с красными цветами, обшита желтой бахромой и подшита желтым катонном: такие же пояс, поручи, эпитрахиль и набедренник. В четырнадцатом — фелонь из черного бархата, обшита белым галуном и подшита черным катонном; такие же пояс, поручи и эпитрахиль — весь прибор пожертвован кр. Ивином Гиреем. Еще 1 набедренник красный бархатный с цветками по углам, пожертвован благотворителем прихода П. Гр. Чумаковым. Для диакона траурный черный стихарь, из бархата, обшит белой бахромой и подшит черным коленкором, с белым крестиком на оплечье; такие поручи и орарь (стоит 15 руб.); пасхальный белый стихарь, из серебр. парчи с крестиком на оплечье, обшит позолоченной бахромой и подшит розовым коленкором; такие же поручи и орарь (стоит 25 руб.), — оба стихаря с прибором пожертвованы в 1894 г. благотворителем прихода, сыном быв. приход. священника Семеном Ивановичем Борковским. Есть еще 2 стихаря и 1 орарь.

Церковная утварь. Одно паникадило медное, в два яруса, на 12 свеч, висит перед хорами на железной цепи со стеклян. внизу шаром, наполненным цветами, и с искусственным яйцом, пожертвовано кр. д. Новоселицы Григорием Шлапаком. Другое паникадило из несбельного состава, в 3 яруса, на 24 свечи, висит на железн. цепи, пожертвовано кр. Григорием Романюком и Алексеем Балабаном в 1878 г. 15 елейных лампад пред иконами, из них две позолочены, со стеклышком на цепях (одна усеяна позолочен. бокам разноцветными камушками), пожертвованы благотворителем прихода Петром Григор. Чумаковым в 1894 г.; им же тогда же пожертвованы два стеклянных овала, красного и розового цветов, — один привешен к лампаде пред иконою Пресв. Богоматери всех скорбящих Радости, а другой в лампаде пред иконою Св. Великом. Пантелеймона Целителя. 15 подсвечников разной величины к иконам, 2 присвещника на престол накладного серебра, с круглыми подножием, высотой 14 вер., а в диаметре подножия 3 $\frac{1}{2}$ вер., — оба пожертвованы женой быв. приходск. священ. Клавдия Андреевны Борковской, Запрестольный семисвещник, медный позолоченный, приобретен, согласно определению местного Церк.-прих. Попечительства от 29 авг. 1893 г., в память покойного прих. священника Иоанна Борковского, за 145 рублей, из коих 100 руб. пожертвованы его вдовой Клавдией Борковской, а 45 руб. сыном его Семеном Борковским, Пасхальным медный беленый (1 руб. 50 коп.) пожертвован в 1894 г. семин. Ив. Борковским. Два ставника к подсвечникам — из английской жести — пред иконами Свят. Николая и Покрову Пр. Богоматери пожертвованы кр. Параскевой Сычевой в 1888 г. 6 аналоев. Священные сосуды: потир серебр., 84 пробы, позолочен, с резными украшениями и с изображениями на подножии — 4 евангел.; на чаше — Иисуса Христа, Богоматери и Св. Иоанна Богослова и креста с копием и тростью, и с надписью сверху: «Тело Христово приимите»..., весит 16 лотов; дискось такой же, в углубленной середине его вырезано изображение Христа Спасителя, а по сторонам — два ангела, сверху голубь, а еще выше, в выступе — Всевидящее Око, и кругом надпись: «се агнец Божий вземляй грехи мира», весит 8 лотов; звезда такая же, с резными украшениями и 4 ликами ангелов, на винте надпись: «Бог», весит 7 лотов; тарелочка такая же, в углубленной середине ее вырезан лик Богоматери с распростертыми руками, на груди ее Богомладенец Иисус, сверху на выступе Всевидящее Око и кругом слова: «Достойно есть яко воистинну»; лжица така же, с рукояткою, на конце ее крестик, а на рукоятке крест с копием и тростью. Чаша медная позолоченная, с резными украшениями и с крышкою, на вер-


ху котрої крестик; тарелочка медная позолоченная; сосуд для теплоты — укропец — из английской белой жести, с крестиком на рукоятке. Чаша медная, позолоченная, с посеребр. рукояткою и подножием. Чаша медная, позолоченная; копие стальное, с роговой ручкой. Дарохранилище из английской белой жести, состоящая из пьедестала, двух ярусов и верха: на пьедестале, по краям, с лицевой стороны, находятся два изображения; на первом ярусе с лицевой стороны изображены Богомладенец Иисус, сповитый в пеленах, Богоматерь, и Иосиф Обручник, а по бокам — Спаситель, несущий крест, и Моление о чаше; на оборотной стороне — тайная вечеря; во втором ярусе — Распятие, а по сторонам два ангела, вверху финифтяное изображение Воскресения Христова, кругом — резное сияние; верх установлен на позолоченном шарике; внизу 4 ножки; при ней ковчежец из английской белой жести. Дароносица из английской белой жести, с изображ. Распятия, — под ним Всевидящее Око, вверху крестик, в середине ее имеются ложечка, чашечка с подножием и стеклянный пузырек для вина. Мирница из английской белой жести на четырех ножках, в ней два стекл. пузырька, два струцца и ножницы. Три кадильницы, томпаковые. 1 сосуд для освящения хлебов — оловянный; сосуды для освящения колыва, — две медных чашки и два стекл. стаканчика. Сосуд для водосвятия — с крышкой, из несбельного состава; жестяная купель в диаметре 11 вер.; крестильный ящик из бумаги, обложен кожей; 3 кропила; кувшин жестяной. 3 пары брачных венцов, — одна колпакообразных бумажных, другая — из жести, с изображениями, третья позолоченных, из несбельного состава, с изображениями. Сосуд для поднесения теплоты, мельхиоровый, с рукояткой в виде креста, — с надписью вокруг: «теплота дара Духа Святаго» пожертвована приход. свящ. Флегонтом Ив. Борковским (стоит 1 руб. 50 коп.).

При церк. имеется довольно обширная библиотека, состоящая из книг богословского, церковно-исторического и проповеднического характера, всего более 140 названий; между прочими, здесь имеются: — Розыск о раскольнической Брынской вере в кож. перепл., Духовный Регламент, Жития Святых (8 книг).

В с. Сквородки выписываются следующие периодические издания: 1) Церковные ведомости; 2) Волынские Епархиальные Ведомости; 3) Почаевский Листок; 4) Руководство для сельских пастырей; 5) Пастырский Собеседник; 6) Вестник Красного Креста; 7) Волынь; 8) Дива; 9) Живописное Обозрение; 10) Сельский Вестник; 11) Волынские Губернские Ведомости; 12) Вестник Трезвости и 13) Свет.

Метрич. книги хранятся с 3 марта 1732 г., а ведом. с 1800 г., клировые ведомости с 1805 г., книги приходо-расходные с 1809 г.; алфавитный список всех прих. составлен в 1882 г. Еще имеются: 1) Евангелие in folio, в деревян. крышках, покрытых темнозелен. бархатом, по углам — на английской белой жести изображены 4 Евангелиста, а в середине Распятие, по сторонам его, у подножия креста, Мария Магдалина и Мария Клеопова, а вокруг 6 звезд, вверху солнце, а внизу луна, — Москов. печати 1825 г.; 2) Евангелие in $\frac{3}{4}$ fol., с дерев. крышками, обложенными красным бархатом, на лицев. крыше по углам на бронзе изображены 4 Евангелиста, а в середине Воскресение Христово, а на оборотной стороне — крест и четыре ножки, Московской печати 1871 г.; 3) Евангелие in $\frac{3}{4}$ folii, с бронзовыми крышками, на четырех ножках, с одною застежкой, с финифтяными изображениями, обложенными вокруг мелким хрусталем, посредине — Воскресения Христова, а по углам 4-х евангел. Московской печати 1868 г., приобретено в 1878 г.

Состав прихода. Сквородокский прих. составляется из жителей села Сквородок, пожизненного помещицы Михалины Михайловой Гижицкой, в коей, по последней ревизии, числится 489 душ и деревень Новоселицы этой же помещицы 223 души и Круглика той-же помещицы 149 душ, а всего 861 душа мужского пола. Сей приход, по штатам сельских причтов, Высочайше



Михайло Шестаков.

утвержденных 1 день апреля 1843 года, помещен в 4 класс, и в оном назначено быть; священнику, дьячку, пономарю и просфорне.

Земли при церк. — усадеб. 1 дес. 1790 саж., под церк. погостом 480 саж., пахот. 33 дес. 1580 саж., сенок. под лесом 7 дес. 333 саж. и береговой 9 дес. 2,217 саж., — всего 52 дес. 1600 саж. От церк. земля в 3 вер. На эту землю имеются: 1) эрекция, данная 19 сентяб. 1788 г. местн. помещиками Феодосием и Каетаном Гижицкими (не хранится в церк.); 2) проект об обезличении быта местного духовенства от 30 января 1846 г., и 3) план, составленный 16 июля 1839 г. и проверенный вновь 5 сентября 1865 г. Староконстант. уездным землемером Кендзерским, причем земля была обозначена межевыми знаками. Межевой книги нет. Земля удобна. Часть усадебн. земли под N 7 на плане, как оказалось по поверке ее в 1873 г. Заслав. землемером Котельниковым, в количестве 270 саж., находится в пользовании местного крестьянина Иустина Войтова. На сенок. земле уничтожены крестьянами межевые знаки и сама она все более и более ежегодно захватывается соседями — крестьянами и часть совсем вытравляется скотом крестьян местных и с. Новоселицы. Для священника дом нов, на кам. фунда., построен в 1889–1891 гг. на средства помещика Гижицкого и местного Церк.-прих. Попечительства; из хозпостроев — кладовая, потреб. сарай для склада соломы построены в 1881 г. на средства церк.-прих. Попечительства, а 4 сарая — для хлеба, сена, хозпринадлежностей и крупного скота и амбар исправлены в 1885 г. на средства помещика. Для псаломщ. дом построен в 1873 г. на средства местного Церк.-прих. Попечительства, — о двух комнатах с кладовой и заново перестроен в 1894 г. на те же средства; хозпостройки — сарай для соломы и сена с погребом и сарай для хлеба несколько исправлены крестьянами в 1885 г. на средства помещика, а сарай для крупного скота и сарай для мелкого скота снесены

1888 г. бывш. местным. псаломщ. Варлаамом Доброгорским, как составлявшие его собственность. Для просфор. дом под одной крышей с псаломщ. домом — в одну комнату с кладовой.

Средствами содержания причта служат: жалованье от казны, церк.-причт. земля, церк.-причт. постройки в вознаграждение от прих. за требоисправления. Причт получает следующее жалованье от казны: Священник 300 руб., псаломщик 50 руб. и просфорня 16 руб. в год. В настоящее время этот источник содержания доставляет весьма малую поддержку в материальном быте причта. Причт получает в свое пользование церк.-причт. землю. В настоящее время, при чрезвычайной дороговизне рабочих рук и при трудности приискания их, сенокосная и пахотная земля, по необходимости, отдается двум — трем крестьянам для обработки, которые, засеяв в пахотную землю своими семенами, обязаны доставить только половинную часть урожая причту. Чрез это причт часто терпит нужду в корме, который приходится докупать. Причт получает в свое пользование церк.-причт. постройки. В настоящее время они приведены в порядок. Причт получает вознаграждение от прихож. за требоисправление. Но, как видно из записей годового дохода покойного священника І. І. Дунина-Борковского, оно с каждым годом уменьшается.

По установившемуся обычаю, священник получает: за совершение предбрачной литургии в будний день — субботу от 1 до 3 руб., за великое погребение 2 руб., за молитву рожице 1½ коп., за исповедь 1½ коп., за молебен 15 коп., за панихиду 15 коп. В дополнение к денежному вознаграждению бывают приношения, состоящие из хлеба, кур, водки. Таинства крещения и брака и малое погребение совершаются бесплатно. В дополнение к сказанному можно прибавить и то, что покойный священник І. І. Дунин-Борковский был любитель пчеловодства, которое в последние неблагоприятные годы его жизни почти совсем извелось. В настоящее время священник Ф. І. Дунин-Борковский имеет только несколько колод пчел.

При протоиерее І. Г. Дунине-Борковском существовали братства: «чоловіче», «жіноче», «парубоцьке» і «дівоцьке». «Чоловіче» братство состояло из женатых благочестивых крестьян. Еще в недавнее время, когда церковная служба совершалась в ветхом, теперь уже снесенном храме, был обычай, по которому шесть крестьян-братчиков должны были стоять с зажженными свечами в алтаре во время совершения литургии в великие праздники: Рождества Христова, Нового года, Богоявления Господня, Св. Пасхи, Св. Покрова Божией Матери и во время чтения страстных Евангелий в великий четверг. Так как это был униатский обычай, то покойный священник І. І. Дунин-Борковский нашел нужным искоренить его. «Жіноче» братство состояло преимущественно из пожилых замужних женщин. «Парубоцьке» братство состояло из парубков — юношей, достигших 18 лет. «Дівоцьке» братство состояло из девушек; оно имело свою братскую икону Божьей Матери, носимую девушками и теперь во время крестных ходов. Три первых братства обязаны были заботиться главным образом об освещении Св. храма. В настоящее время женатые крестьяне, замужние женщины и юноши стоят с зажженными свечами в середине храма во время чтения Св. Евангелия, Четвертое «дівоцьке братство» обязано было заботиться об украшении икон в Св. храме вышитыми полотенцами, цветами и проч.

Сковородецкое Св.-Покровское Попечительство учреждено 12 мая 1870 г. бывш. приход. свящ. Иоанном Дунином-Борковским и 25 окт. 1870 г. утверждено Волын. Архиеп. Агафангелом; в 1893 году оно имело на приходе в пользу храма 374 руб. 93 коп., в пользу причта 223 руб. 42 коп. и в пользу благотвор. учреждений 57 руб. 40 коп., всего 665 руб. 75 коп., а в расходе в пользу храма 371 руб. 13 коп., в пользу причта 45 руб. 10 коп. и в пользу благотвор. учреждений 56 руб., — всего 472 руб. 23 коп., и в остатке к началу 1894 г. в пользу храма 3 руб. 80 коп., в пользу причта 188 руб. 32 коп. и в пользу благотворит. учреждений 1 руб. 40 коп. — всего 193 руб. 52 коп., каковой остаток хранится в сберегательной кассе Староконст. Казначейства по книжке

за № 1245. В составе Попечительства, в числе непрременных его членов ныне (1894 г.) состоят: приход. свящ. Флегонт Иванов. Борковский (с 29 авг. 1893 г.), местный волостной старшина Яков Алексеевич Дмитрук, церк. староста Иларион Николаевич Коцюба, член Андрей Каллиникович Цымбалюк, казначей Фома Феодоров Слободянюк и делопроизводитель коллежский асессор Семен Иванов. Дунин-Борковский; почетным членом состоит известный благотворитель и молитвенник земли Русской, высокочтимый Отец Протоиерей г. Кронштадта Иоанн Ильич Сергиев; действительных членов два — вдова приход. свящ. Клавдия Андреевна Дунина-Борковская и проживающий в СПб быв. крестьянин д. Новоселицы благотворитель прихода Петр Григорьевич Чумаков; а членами — соревнователями — 24 местных крестьян: — всего 33 члена.

В ведении сего Попечительства находится лавочка для продажи икон, крестиков, медальонов и книг, 25 марта 1893 г. открытая быв. прих. свящ. І. І. Дуниным-Борковским и 12 октября 1893 г. утвержденная Волынским архиепископом Модестом — в память 900-летия Православия на Волыни (11 мая 1892 г.); она состоит в заведывании члена Попечительства Терентия Ив. Шныры и содержится на средства Попечительства, а также Отца Протоиерея Иоанна Сергиева и коллежского асессора семин. Ив. Дунина-Борковского.

Пантелеймоновское Общество трезвости в приходе открыто 9 мая — 6 июля 1894 г. приход. свящ. Флегонтом Ив. Дуниным-Борковским. Благодаря частым беседам приход. свящ. Фл. Борковского, при содействии членов общества Терентия Ив. Шныры и Василия Яковлев. Шлапака, выразившемся в том, что первый по воскресным и праздничным дням словесно внушал своим односельцам отрезвиться, а последний даже составил специальное воззвание, число членов общества увеличивается все более. В настоящее время (конец 1894 г.) числится 42 члена, и уже собрано 20 руб.

Одноклассное Народное училище Мин. Народ. Просвещения существует с 1871 года, взамен бывшей до того времени Церк.-прих. школы. Оно помещается в обширном дерев. доме, построенном благодаря заботливости быв. приход. свящ. Иоанна Дунина-Борковского и быв. Волостного Старшины Г. П. Романюка. В 1893 году учеников было 45 муж. п. и 8 жен. п.; окончили курса 2 мальч. и 1 дев.

В селе имеется церк. хор из 32 лиц, организованный учителем І. Л. Голубовским, при содействии волостного писаря В. И. Титаренко.

В селе есть волостное Правление, учрежденное в 1863 г. взамен бывшей сельской расправы. В состав Сковородецкой волости входят села: Сковородки, Низшая и Высшая Погорела, Жеребки, Верхняки, Берегелинцы, Лашки, Семеринки, Самчинцы, Вербородинцы, Немиринцы и д. Новоселица, Круглик, Деркачи, Кантовка, Берегели и Игнатки. Волостн. старшиной с 18 февр. 1894 г. состоит кр. с. Немиринец Амвросий Осипович Сулема, а волостн. писарем с 1888 г. Василий Исидорович Титаренко.

В селе есть волостная аптека: фельдшером состоит с 1887 г. А. М. Щиринский; земская почта содержится крестьянами В. И. Коцюбою и И. З. Ляшуком. В селе находится квартира полицейского урядника IV участка 1-го стана; урядника И. С. Мирошниченко.

Деревни прихода Новоселица в 4 вер. и Круглик в 2 вер. Ввиду многолюдности Сковородецкого прихода следовало бы отчислить от него д. Новоселицу, как находящуюся на далеком от с. Сковородок расстоянии (4 вер.) и вследствие гористой местности, представляющей большие неудобства для сообщения как причту для требоисправления, так и самим прихожанам — жителям д. Новоселицы для посещений своего приход. Сковородецкого храма неаккуратно по сему ими посещаемого, и причислить ее или к Жеребковскому Св. Михайловскому или же к Нижне-Погореловскому Св. Иоанно-Богословскому приходам, как к малолюдным, для сообщения с которыми д. Новоселица

находится в лучших условиях как по близости расстояния, так и по удобству дорог.

По данным за 1893 год дворов в приходе 337 $\frac{3}{4}$ прихож. 2719 д. об. п., из коих в с. Сквородках 1555 д. об. п., в д. Круглике 601 д. об. п. и в д. Новоселице 563 д. об. в.; римо.-католических в с. Сквородках 118 д. муж. п. и 121 жен. п., в д. Круглике 6 муж. п. и 8 жен. п., и в д. Новоселице 16 муж. п. и 22 жен. п.; еврейских — в с. Сквородках 11 муж. п. 10 жен. п., в д. Круглике 6 муж. п., 2 жен. п. и в д. Новоселице 12 муж. п. 15 жен. п.; русских галичан, принявших православие — в с. Сквородках 4 муж. п. и 1 жен. п.

В приходе живут малороссы, говорящие галицко-волинским наречием малорос. языка, и поляки-мазуры, говорящие волинско-подольским наречием польского языка. В волинско-польском наречии встречается много слов татарского происхождения, как-то — гайда, ватага, попадаются фамилии крестьян Гирей, Гиреюк и друг., что может служить подтверждением народного предания, по которому население прихода представляет смесь с татарами. Во время татарских набегов, особенно в 1684 г., с. Сквородки, как уже известно, было сожжено до основания, и жители были пленены и на арканах уведены в Крым. Часть же жителей спасалась бегством и возвращалась назад на свое пепелище. Благодаря сближению с татарами — своими поработителями, жители, как сами знакомились с их языком и обычаями, так и их могли знакомить с своим языком, обычаями и даже верою, а это вело к тому, что некоторые из татар, оставив свою беспокойную кочевую жизнь, поселялись в наших селах, свыкались с малороссами и женились на малороссках.

В экономическом отношении население Сквород. прихода пользуется более благоприятными условиями, чем население других приходов епархии. Благодаря плодородию земли, мало требующей для своего удобрения, население было бы вполне обеспечено в своем быту, если бы владело сравнительно большим количеством земли. В настоящее время во владении крестьян с. Сквородок находится всего 1022 дес. 1010 саж., д. Круглика 403 дес. 291 саж. ж с. Новоселицы. 465 дес. 1042 саж.; а у помещика всего 2998 $\frac{1}{2}$ саж. Система хозяйства трехпольная. В полях крестьяне сеют рожь, редко пшеницу, ячмень, гречиху, овес, горох, просо и иногда коноплю и картофель, а в огородах — картофель, мак, лен, коноплю, морковь, свеклу, лук, чеснок, капусту, брукву, петрушку, пастернак, огурцы, укроп, редьку и тыкву. На лугах собирают сено. Но так как они обратили луга в поля, то ощущают большой недостаток в корме для скота. Скот — мелкой породы: лошади, коровы, свиньи, овцы; а из птиц — только куры. Садоводство — в плохом состоянии. Крестьяне большею частью пользуются трудами своих предков, и редко заботятся об улучшении своих садов лучшими породами фруктовых деревьев. Пчеловодство — мало развито. Ввиду малочисленности земли крестьяне снимают поля у помещика. Зимой некоторые из них занимаются ремеслами, а большинство занимается сплавом леса или нанимается работать у помещика и других владельцев. В с. Сквородках 3 портных, 3 кузнеца, 4 бондаря, 2 печника, 6 плотников и 3 сапожника; в д. Круглике — 1 портной, 1 бондарь, 2 плотника и 1 сапожник; в д. Новоселице 1 портной, 2 бондаря, 2 плотника и 1 сапожник.

Домашняя обстановка крестьян очень проста. Дома их не отличаются особым изяществом. Они строятся всегда из дерева, крыша же — из соломы. Внутри сенями они иногда делятся на две половины. Вход в дом бывает со двора, иногда в стене, противоположной входу, бывает дверь, которая выходит в огород или садик. Одежда их проста. Мужчины в зимнее время носят кожухи и полукожухи, а весной и осенью так называемые свиты, сзади которых бывает что-то вроде башлыка и носит название «богородица». Только эта «богородица» служит украшением свиты, а не для того, чтобы надевать ее на голову. Летом мужчины носят «китли». Женщины же зимою носят такие же кожухи, а весной и осенью свиты, но только белые и без «богородиц», летом китли, или катанашки. Головной убор у



Рада магістрату.

мужчин зимою шапка, а иногда соломенный капелюш (шляпа) — а иногда жакеты. Головной убор у замужних женщин такой: на волосы полагается разноцветный чепец, а сверху его или платок или намитка в парадных случаях. Девушки волосы заплетают. В пост девушки повязывают головы платками, а в остальное время, особенно в парадных случаях, украшают головы разноцветными лентами (бындами) и венками из искусственных цветов. Как мужчины, так и женщины носят сапоги; у женщин — иногда желтые сапоги. В летнее время мужчины носят так называемые «постолы», в роде сандалий, которые делаются из кожи и привязываются к ногам веревками. Как мужчины, так и женщины всегда опоясывают верхнюю одежду или поясом, или крайкой. Старые женщины носят сподницы — дымки и редко за-паски, а молодые женщины — разноцветные, преимущественно красные сподницы. Мужчины носят брюки с большой матней. Летом мужчины во время работ в поле, иногда выпускают рубахи поверх брюк и опоясываются крайкой. Брюки прикрепляют к телу очпуром (тонким ремнем). Воротник рубахи застегивают застижкой, — ленточкой, преимущественно красного цвета. На шее мужчины носят крестики, а женщины крестики, медальончики и корали (бусы). Пища — очень проста. Едят три раза в день. Утром — обед, днем — полдник и вечером — ужин. На обед подаются борщ и каша, или капустняк и пенцак, или лемиска, или маслянка и вареники, — словом, обед бывает без мяса и состоит из самых простых двух блюд. Иногда к борщу подаются пампушки с чесноком. Мясо употребляется только в великие праздники. Полдник состоит из хлеба и сала, а в пост едят хлеб с луком и огурцами. На ужин подается крупник (суп) и бараболя (картофель). Для езды у крестьян существует: васак — для поездок в город, в гости з проч., драбеняк — для уборки хлеба, и воз для навоза и проч. Зимой употребляются гренжоли для

доставки дров, вывозки навоза и проч., и собственно сани для парадных поездов. Ездят обыкновенно на двух или трех лошадях, а иногда и волах. Из мужчин только старики носят бороды, а остальные бреются. Некоторые до сих пор еще носят хохлы, что способствует чистоте головы. В последнее время одежда крестьян начинает терять свой прежний простой вид. Заметно стремление одеваться «по-панськи».

В нравственном отношении прих. находится вообще в удовлетворительном состоянии. Между прихож. замечаются следующие пороки: двоедушие, нетрезвость, воровство и редко прелюбодеяние. Двоедушие — это порок, развившийся вследствие исторических неблагоприятных условий жизни прих., находившихся в крепостной зависимости. Этот порок воссался, так сказать, в плоть и кровь простолюдина. Борьба с этим пороком затруднительна и можно надеяться, что только с развитием грамотности он уничтожится. Нетрезвость — это порок, развившийся чрез наплыв евр. в села, которые, ища сребренников, бесовестно спаивали народ. В настоящее время между преимущественно грамотными крестьянами явились противники нетрезвости, явилось общество, которое, можно надеяться, оздоровит ослабевший от чрезмерного употребления спиртных напитков сельский организм и направит деятельность прихож. на прямой путь, потерянный под влиянием одуряющего алкоголя. Воровство — это порок, развившийся вследствие лености, вследствие апатичности к честному труду. Не имея желания трудиться и нуждаясь в куске хлеба, человек пришел к мысли тащить чужое добро. В борьбе с этим пороком нужна более карательная сила, нужна энергическая деятельность должностных лиц, обязанных заботиться о благосостоянии общества. Прелюбодеяние — это порок, развившийся во время крепостной зависимости. В прежнее старое время он сдерживался грубыми мерами; лишившаяся целомудрия девушка подвергалась наказанию постромками (веревками) от колоколов на церковном погосте. В настоящее же время виновная подвергается выговору, колотению и денежному штрафу. Начиная с 1881 г., число незаконнорожденных составляло от 1 до 8 в год.

В религиозном отношении прих. заслуживает похвалы. Искренно исповедуя Св. православ. веру, народ, благодаря разъяснениям своих прихож. священ., отчасти сознательно верит православ. христ. догматами. Усердно посещая особенно с 14 сентября по 1 июля храм Божий, потому что в этот период времени народ бывает свободен от полевых срочных работ, народ пешком ходит на богомолье и в другие места, прославленные чудотворными иконами, как то: в м. Почаев, г. Летичев, с. Западинцы, с. Лагодинцы и г. Староконст. В течение Св. Великой Четырнадцатницы всякий считает своим святым долгом исповедать свои грехи пастырю церк. Так, в течение пастырского служения покойного священника І. І. Дунина-Борковского был только один случай отказа исповедать свои грехи во Св. Четырнадцатницу. кр. Тарас Гринюк, который в настоящее время только раз в году приходит в Св. храм для исповеди, в 1876 г. не исповедовался и Св. тайнам не приобщался. Вследствие этого он возбудил неудовольствие в своих односельцах, которые с укором относились к нему за несоблюдение установленного Св. Церковью таинства покаяния. Исповед. во Св. Великую Четырнадцатницу, многие, кроме того, особенно женщины, несколько раз исповед. в году: в посты и праздники. При наступлении времени принятия Св. таин, всякий приступающий к исповеди подходит к стоящим в Св. храме родным и знакомым и спрашивает прощенье словами: «простіть мені перший раз, другий раз і третій раз». Всякий выслушавший эти слова отвечает: «Бог простит, Бог простит, Бог простит». Во время произнесения этих слов происходит наклонение голов и целование. При наступлении установленных Св. Церковью постов, народ вовсе не принимает скоромной пищи, даже и в болезнях. По мнению народа, нарушение поста — великий грех и, если предложить кому-нибудь из прих. попробовать скоромного в пост,

то можно ожидать только такого ответа: «Що я собака, щоб їв у піст скоромне». Кроме установленных Св. Церковью постов, некоторые из прихож., — особенно старухи, постят по понедельникам и субботам, т. е., употребляют в эти дни только постную пищу, а некоторые из прих., каких теперь совсем мало, не употребляют никакой пищи по пятницам и с вечера страстного четверга до утра Светлого Воскресения Христова. В воскресные и праздничные дни народ охотно идет в Св. храм, хотя, к великому прискорбию, нужно упомянуть и о том, что в летнее время он в воскресные и праздничные дни занимается свозом сена и хлеба. Одни из праздников «святкуються» с большею торжественностью, а другие — с меньшею; одни — с такими обычаями, а другие с иными. Так день Нового года празднуется следующим образом. Еще с вечера накануне дня Нового года начинается празднование. В этот вечер ужин состоит из нескольких мясных блюд: капусталяка, квашаныны, колбас, вареники с сыром, и сушины (компога). При наступлении сумерек дети ходят щедровать по домам. Они заходят в дома или стоят под окном и поют песенку с припевом: «щедрий вечір, святий вечір». За это они получают или деньги, или кныш с колбасой. В этот вечер взрослые пробуют счастье. Этот обычай состоит в том, что несколько парней ночью отправляются к соседу с целью вывести лошадей из конюшни. Если это удастся им, то в новом году ожидает их счастье; если же нет, т. е. если хозяин лошадей поймает их, то в новом году не будет им счастья. В утро дня Нового года мальчики, а иногда и пожилые крестьяне ходят по домам «виншувать» (поздравлять). Войдя в дом, они бросают на пол зерна или орехи и при этом приговаривают:

Роди, Боже!

Жито, пшеницю і всяку пашницю,

В запічку дітей копицю;

В полі зерно, —

В хаті добро.

По верованию крестьян, как кто проводит первый день нового года, так он будет проводить и весь новый год. Ввиду этого все стараются весело проводить первый день нового года. Канун Крещенья Господня называется «голодна кутя» или «пісна кутя». В этот день соблюдается самый строгий пост до вечера. В 4 ч. вечера в Св. храме бывает освящение воды, а в 6 ч. вечера причт отправляется в д. Новоселицу, где бывает освящение воды на пруду, или в колодце. По освящении воды причт окропляет Св. водою дома прихож. в д. Новоселице. В вечер кануна Крещенья Господня к ужину подается кутя. Во время ужина, когда едят кутю, хозяин берет ложку кути и идет на двор «звать мороз».

Самый день Крещенья Господня, который называется «Водохреще», празднуется очень торжественно. В этот день не только Св. храм, но и весь обширный церк. погост бывает занят народом, а улица, проходящая возле церковного погоста, бывает уставлена санями приезжих из дд. Новоселицы, Круглика и даже иноприходных сел. В этот день бывают в Св. храме чуть не все девушки, которые с этого дня выжидают женихов. В этот день бывают чуть не все могущие самостоятельно ходить дети, которые, по сохранившемуся еще от унии обычаю, в конце литургии получают колокольчики для следования с ними на иордань. По окончании всегда торжественно совершаемой, литургии бывает крестный ход, при морозе, на р. Цюрну, а, при оттепели, — к колодцу. Если водоосвящение бывает на Цюрне, то на льду высекается большой крест, продольная и поперечная линии которого наполнены водою, и устраивается ледяной квадратный амвон для помешения священнослужителя, который бывает виден всему народу. Во время пения «Во Иордане крещашуся тебе, Господи». раздаются ружейные выстрелы. По окроплении народа Св. водою крестный ход обратно идет в Св. храм. В этот праздник, при литургии и при освящении воды, крестьяне приносят так называемые «трійці» и держат их во время совершения богослужения. Эти «трійці» состоят из трех желтого воска свечей, которые скрепляются в рукоятке и украшаются васильками,

калиной и проч. Хотя этот обычай перешел от унии, но он до сих пор сохранился, потому что трудно и даже опасно сразу уничтожить навязанные простому и темному народу униатские обычаи. При развитии грамотности, этот не православный обычай, как и следование мальчиков с колокольчиками на иордань, прекратит сам собою свое существование. В этот праздник причт окропляет Св. водой дома более почетных прихож., а в следующие дни — дома остальных прихож. Во время окропления на дверях избы мелом изображаются Св. кресты. По окончании окропления зажиточные прихож., желая побеседовать и угостить причт. подают на стол: бигос, сардинки, холодное из рыбы, холодное из свиного мяса, кутю, наливки и даже вино. При оставлении же причтом дома, дается ему кныш.

В день Св. Иоанна Крестителя заканчиваются «Свята», начавшиеся с праздника Рождества Христова. В этот день избегают вить веревки, гнуть полозья и ободья, чтобы скот не рождался с кривыми ногами или не случилось другое какое-либо несчастье.

В день трех святителей женщины избегают пряжи.

В праздник Сретенья Господня, который называется зима встречается с летом. В древности в этот праздник происходило освящение свечей в Св. храме. Эти свечи сохранялись и употреблялись в разных случаях, — как-то: при кончине больного, при начале жатвы, при отыскании кладов в день «Купалы», при сильном громе, при чарах и проч.

В масленицу крестьяне любят повеселиться: они собираются в корчму слушать музыку и петь песни. В продолжении масленицы крестьяне употребляют в пищу все сырное; в большом ходу «вареныки с сыром» и «галушки с сыром». Молодежь развлекается всевозможными играми: хороводами, тасканием женщины на саночках, ношением колодки и проч. В заговенье подается много сырных яств и выпивается достаточная порция водки.

В день Св. Алексея, по местному выражению, «теплого Олексы», крестьяне стараются избегать работы, чтобы избавиться от разных наводнений, которыми заведует Св. Алексей.

В праздник Благовещения народ в большом количестве собирается в Св. храме. В древности в этот праздник освящались просфоры, которые дробились и употреблялись во время сеяния. По народному верованию, какова бывает погода в праздник Благовещения, такова — будет погода и в праздник Пасхи. В праздник Благовещения прилетают боцюны (аисты), которые вьют себе гнезда.

В Вербное Воскресенье Св. храм бывает полон молящимися. Нет ни одной хаты, которая не послала бы хоть одного своего обитателя в Св. храм. Всякий спешит получить вербу. Жаль только, что народ, получивши вербу, не стоит с зажженными свечечками, как это бывает во многих православных храмах. По возвращении из Св. храма домой, принесший вербу бьет не бывших в Св. храме домашних, приговаривая: «верба б'е, не я б'ю, за тиждень Великдень». Вербу употребляют для подтапливания печи в Великую Субботу и для выгона в первый раз скота в поле.

В Великую Пятницу бывает вынос плащаницы, которая при звоне колоколов обносится три раза кругом Св. храма. В этом установившемся обычае есть отступление от устава, по которому Св. плащаница в Великую Пятницу должна выноситься только на средину Св. храма, а в Великую Субботу, по заутрени, должна обноситься кругом Св. храма. В древности и даже еще недавно, при обносою Св. плащаницы вокруг Св. храма, колокольный звон заменялся глухим стуком деревяшек или деревянных молотков в деревянные доски (била).

В праздник Св. Воскресенья Христова или, по местному выражению, на Велькдень существует очень много особенностей. Приготовивши себя к этому празднику семинедельным строгим постом и выслушавши великопостные молитвы, которые священником читаются в домах всех прихож., прихожане собираются в 8 ч. вечера на церк. погост, где, если разрешит священник, разводят костер. В 8 ч. вечера, по благословению



Сільське весілля. Мал. XIX ст.

священника, начинается чтение Деяний Св. апостолов, которое отчетливо ведется грамотными прихож. В 12 ч. ночи раздается благовест к пасхальной заутрене. О начале благовеста каждый спешит в Св. храм, чтобы занять место. В 1 ч. ночи начинается полунощница, и по совершении ее при радостном пении священнослужителем в алтаре начальных слов песни «Воскресение твое, Христе Спасе», которая подхватывается церк.—прих. хором, при преднесении почетными прихож. Св. икон и артоса, открывается крестный ход вокруг Св. храма. В 1894 г. бывшее дотолу в употреблении резное изображение Св. Воскресения Христова было заменено прекрасной живописи иконой Св. Воскресения Христова в полированном китотике. В древности во время следования при веселом звоне колоколов крестного хода вокруг Св. храма по углам церковного погоста сжигались снопы соломы. В настоящее же время церк. погост освещается разноцветными бенгальскими огнями и римскими свечами. При входе крестного хода в Св. храм, два больших паникадила посредством зажигательной нитки моментально освещаются. При виде такой торжественной обстановки великого праздника, каждый чувствует что-то особенное, неземное. На радостное приветствие одетого в парадное белое облачение священнослужителя в двух, но многозначщих словах: «Христос Воскресе» дружно отзывается тысячеустая Св. церковь в таких же словах: «Воистину Воскресе». В конце утрени происходит целование с взаимными приветствиями, которое длится около двух часов. В 7 час. утра начинается торжественная пасхальная литургия, по окончании которой бывает на церковном погосте освящение принесенных прихож. куличей, яиц, сыра, колбас и проч. За освящение яств полагается причту от каждого двора по «перепічці», имеющей вид хлеба в миниатюре. В доме каждого зажиточного крестьянина стол уставляется выше названными яствами и поросенком с хреном во рту. По выходе из Св. храма народ разговляется по домам и, пообедав, спешит на церк. погост. Здесь старики ведут беседы, а молодые развлекаются разными играми: бьют яйца — крашанки и писанки, устраивают хороводы, поют песни и проч. В 4 час. вечера бывает благовест к вечерне, во время которой священник помазывает елеем всех прих., за что полагается ему вознаграждение в виде по большей части побитой крашанки или писанки, которая полагается в шапку почетного прихож. По окончании вечерни прихож., у которых шапки наполнены дарственными крашанками и писанками, являются в дом священника приветствовать его с праздником Св. Воскресения Христова. Во второй день праздника Св. Воскресения Христова утрени начинается в 6 ч. утра, а литургия в 9 час. утра. По окончании литургии бывает водосвящение на церковном погосте и крестный ход вокруг Св. храма. Во время следования крестного хода читаются четыре Евангелия и окропляются Св. водой стены Св. храма. По окончании крестного

хода происходит окропление Св. водой всех прих., присутствующих на церковном погосте. Как во время помазания елеем в первый день, так и во время окропления Св. водой, каждый, подходящий к окроплению, полагает в шапку вознаграждение священнику в виде той же крашанки или писанки. После обеда народ собирается на церк. погост. Третий день Св. Воскресения Христова проводится также торжественно. Во все три дня бывает колокольный звон с утра до вечера с небольшими перерывами. При сем не лишне отметить тот факт, что крестьяне во время чтения страстных Евангелий, во время выноса плащаницы, во время совершения утрени в великую субботу и в 1-й день Св. Пасхи не стоят с зажженными свечами, как это делается в других православных приходах.

В Фомино Воскресение, которое называется бабским Велькоднем, не бывает ничего особенного. В древности в этот день отправлялись на кладб. и молились по покойникам. Но теперь это не соблюдается.

В день Св. Георгия Победоносца молятся о даровании здоровья скоту. Св. Георгий Победоносец считается покровителем пастухов и стад. В древности в этот день пастухи слушали литургию в Св. храме, по окончании которой совершают водоосвящение на выгоне — плацу, где было собрано сельское стадо. Священник окроплял Св. водой как пастухов, так и стадо.

В день Св. Николая, который называется днем весеннего Мыколы, молятся о предохранении стада от волков. Св. Николай считается защитником домашних животных от нападений хищных зверей — преимущественно волков. В древности накануне «Мыколы» ночлежники, т. е. те, которые пасли ночью лошадей, справляли «мыкольщину». В назначенное для ночлега место всякий из них привозил съестные припасы. Была и водка. Пирушка продолжалась всю ночь.

В праздник Св. Вознесения Господня высыпается колос ржи. Поэтому в древности причт приглашался служить молебны на полях.

В праздник Св. Троицы, который совместно с праздником Сошествия Св. Духа на апостолов, называется зелеными святками, Св. храм украшается ветвями лиственных деревьев, как-то: березы, клена, липы, калины и проч., а пол в Св. храме покрывается аиром (татарским зіллям). Как Св. храм, так и дома прих. украшаются тем же. По окончании вечерни, бывает крестный ход к украшенному ветвями деревьев колодцу, возле которого совершается водоосвящение.

В праздник Сошествия Св. Духа на апостолов бывает торжественная церковная служба, во время которой присутствует много молящихся.

В день после Сошествия Св. Духа на апостолов совершается поминовение усопших на кладб. По окончании литургии, крестный ход направляется к кладбищу, которое обходит кругом с совершением литий и чтением евангелий в четырех углах кладбища. Вблизи входа в часовню совершается общая панихида, во время которой прочитывается церковно-приходской помянник, составленный в 1892 году. По совершении общей панихиды, причт совместно с нищей братией подкрепляется приготовленным обедом. Во время обеда ведется речь о замечательных чем-либо почивших членах причта и прихож. По окончании обеда, служатся частные, по просьбе прихож., парастасы — панихиды. Выслушавшие панихиду предлагают угощение нищей братии. Во время этого угощения сами хозяева часто напиваются водки, хотя в последнее время это безобразия, тревожащее могильный покой умерших, ослабевают. Вечером крестный ход возвращается в Св. храм, где отпевается молебен о здравии всех живущих прихож.

В день Рождества Иоанна Предтечи (24 июня) когда-то освящались травы, которые считались целебными против всех болезней и преимущественно против чар. В ночь на день Рождества Иоанна Предтечи, которая называется купальной ночью, происходит якобы цветение папоротника. В прежнее

время старались достать цветущий папоротник, для чего проводили ночь без сна в лесу. В эту ночь легко можно открыть также местонахождение клада. По народному поверью, то место, где закопан клад, в ночь на Иоанна Купала освещается появлением огоньков. Но при добывании клада, грозит опасность от чертей, которые охраняют клад и могут погубить искателей клада.

В день Св. апостолов Петра и Павла бывает та особенность, что во время обеда подаются на стол так называемый мандрыгы — лепешки из сыра, посыпанного тмином. В начале июня бывает самый разгар сенок. и начинается уборка озимого хлеба. Посему в прежнее время в день Св. Космы и Демяна народ слушал молебствие об успешном исходе жатвы. В настоящее время при наступлении «жнив» уборка хлеба начинается зажинками, во время которых поется много песен и иногда выпивается много водки. По окончании уборки хлеба делаются венки, которые на головах девушек приносятся в дом хозяина с песнями. Эти венки освящаются в день Преображения Господня и употребляются при новых засевах.

В день Св. Пророка Илии должен быть непременно гром. В этот день прихож. присутствуют на литургии и если работают, то по большей части «на толоци», т. е., по приглашению других в компании.

В дни Св. Марии Магдалины и Успенья Св. Анны бывают литургии, по окончании которых прихож. приступают к полевым работам.

В день Св. Великомученика, Целителя Пантелеймона, покровителя местного общества трезвости, бывает торжественная служба в Св. храме, по окончании которой бывает панихида о почившем настоятеле приходского священнике И.И. Дунине-Борковском, умершем накануне 27 июля, и молебен о здравии и благоуспехии членов общества трезвости. В этот день прихож. стараются избегать работы, потому что Св. Пантелеимон или, по народному выражению, «Палыкопа строго наказывает нарушителей святости его дня: он «палит» хлеб, собранный в копах. В вечер этого дня предназначается общее собрание членов общества трезвости. В день Св. Маккавеев (1 августа) бывает литургия, по окончании которой освящаются всякие зелья.

В день Преображения Господня или, по народному выражению, «Спаса» бывает торжественная литургия, во время которой присутствуют очень много молящихся. В этот день Господь спас от свирепствовавшей в 1872 г. холеры, которая в течение одного июля поглотила сто семь лиц. Видя в этом Божие наказание, ниспосланное за грехи, народу по призыву почившего священника И. И. Дунинна-Борковского, дружно вознес усердную сердечную молитву об избавлении от страшной холеры, с обетом, который, к великому прискорбию, мало по малу забывается, ежегодно собираться и усердно молиться в Св. храме. Как видно из метрической книги об умерших в 1872 г., в день Преображения Господня холера совсем прекратилась. По окончании литургии, освящаются на церковном погосте всякие зелья, венки ржи и пшеницы, соты меду и фрукты: груши и яблоки. В прежнее время за освящение причт получал несколько фруктов от принесшего святить. В настоящее время это вознаграждение причту не практикуется.

В день Успения Пресв. Богородицы, который называется «першою Пречистою», в Св. храме бывает очень много женщин.

В день Усекновения главы Иоанна Предтечи соблюдается самый строгий пост. В этот день не едят мясных и молочных блюд и фруктов, как-то: яблок, слив и др. круглых плодов, чтобы не уподобиться Иродиаде, которая играла головой Иоанна Крестителя, как яблоком.

В день Рождества Пресв. Богородицы, который называется «другою Пречистою», не бывает ничего, особенного.

В день Воздвижения Животв. креста Господня или, по народному просто «Здвигеня», ужи прячутся по норам и засыпают на

зиму. Собравшись вместе, они идут во главе с своим царем — ужом, который имеет на голове или золотую корону, или золотые рога. При встрече с ними человек должен разостлать что-нибудь белое. В благодарность за такую честь царь уже оставляет свою корону, которая делает человека всеведущим. Если какой-нибудь уж укусит человека в это время, то он остается жить на земле и лишается жала. Поэтому—то после Воздвижения Животвор. Креста Господня уж не опасны, потому что они лишены жала.

В день Покрова Пресв. Богородицы — храмового приходского праздника, бывает большое стечение народа. В прежнее время устраивалась на церковном погосте общая трапеза, во время которой выпивалось много водки. В 1894 году в этот день еще праздновалось столетие со дня обращения прихода из унии в православие.

В день Св. Апостола и Евангелиста Луки бывает как бы храмовой праздник крестьян д. Круглика. По их желанию, приобретена икона Св. Ап. и Еван. Луки, которая находится в большом деревянном киоте, переделанном из киота бывшего в деревянном уже снесенном Сквородец. храме. В этот день бывают в Св. храме преимущественно крестьяне д. Круглика.

В Дмитровскую субботу не бывает поминовения покойников, как это бывает в других приходах.

В день Св. Параскевы крестьянки воздерживаются от пряжи.

В день Св. Космы и Дамиана бывает как бы храмовой праздник крестьян д. Новоселицы. По их желанию приобретена икона Свв. Космы и Дамиана, которая находится в большом деревянном киоте, переделанном из киота, бывшего в деревянном уже снесенном храме.

В день Св. Михаила в прежнее время приглашали причт слушать молебствия по дворам.

В Филипов пост начинаются нормальные зимние занятия крестьян: мужчины возят дрова, молотят, а женщины прядут, чешут лен и пенку, толкут и дерут крупу. Как в Великом посту, так и в Филипповом священник обходит дома прих. и читает молитвы.

В день Введения во храм Пресв. Богородицы преимущественно девушки присутствуют в Св. храме.

В день Св. Екатерины (24 ноября) парни гадают имена своих будущих жен. При встрече с женщиной парень спрашивает: «Як звеся». Ответное имя и принимается за имя будущей жены. В вечер этого дня устраиваются «вечирныці», во время которых происходят всевозможные гадания.

В день Св. Ап. Андрея (30 ноября) девушки стараются узнать свою будущность, иногда они привешивают к гвоздю, вколотому в потолок, так называемую калету (корж). Возле калеты они помещают чем-либо возбуждающего смех парня, носящего название «пысаря» и держащего в руке загрязненную тряпку. Девушки, поочередно подходя к калете, приговаривают: «іду, іду калету кусати». В это время «пысарь» отвечает: «Як засмієшся, то буду по морди пасати». Если девушка, подходящая к калете, удержится от смеха, то она выйдет в скором времени замуж. Иногда девушки готовят из теста балабушки, которые попарно кладутся на землю или на скамейке. Всякая пара балабушек носит имена жениха и невесты. Когда балабушки приготовлены, то выпускается обыкновенно неевшая целый день собака, которой предлагаются балабушки. Та пара балабушек, которая пожирается собакой прежде других, означает, что приуроченные к ней жених и невеста обвенчаются раньше остальных. Оставшиеся же балабушки означают, что те, которым принадлежат они, в этом году не выйдут замуж. Иногда девушки сыплют в доме перед петухом какое-нибудь зерно и ставят воду. Если петух прежде всего набросится на воду, то муж будет пьяница, а если на зерно, то — хозяин. Иногда девушки связывают хвосты петуха и курицы и наблюдают за их движениями. Если петух потянет курицу, то муж возьмет верх над женой, а если курица потянет петуха, то — наоборот. Иногда девушки считают колья в частоколе и говорят: «Чи вдовець, чи молодець». Если на последний кол



Богдан Хмельницький.

выпадет слово «вдовець», то девушка выйдет замуж за вдовца, а если — «молодець», то — за парня. Иногда девушки сеют конопляное семя на дровитни и приговаривают:

Св. Андрію!
Конопельки сію,
А димкою волочу,
Бо я заміж хочу.
Дай же мені знати,
С ким весілле грати,
С ким на шлюбі стояти
І свій вік коротати.

Иногда девушки гадают по лаю собак. Если девушка выйдет за ворота, то с той стороны, с которой лает собака, будет к ней жених.

В день Св. Николая (6 декабря) в прежнее время приносились всякие «офиры» — пожертвования, как-то: воск, полотно, куры, поросята, ягнята. Все это шло в пользу причта.

В день пред Рождеством Христовым бывает весьма строгий пост. С утра до вечера крестьяне не употребляют никакой пищи. Днем в избе все чисто убирается, прячутся веретена и кужеля: первые, чтобы не пугаться зимы, и вторые, чтобы коляда не сделала какой-либо пакости. Вечером хозяин посылает пастуха принести сноп ржи, сноп пшеницы и сена. Пастуха посылают для того, чтобы скот держался дома. Принесенное сено кладется на столе и покрывается скатертью в память того, что Христос после рождения был положен в яслях в сене. Принесенное сено кладется также на лавке в углу под образами. На пол ставятся снопы ржи и пшеницы и кутя, накрытая хлебом-кнышом. Чтобы рано неслись куры, хозяйка приносит горшок с кутею в угол в белом фартухе, приговаривая: «кво, кво, кво», а чтобы родились черные овечки, головни, на которых варилась кутя, выбрасываются на снег. Пред самым ужином хозяин с горшком кути в руках трижды обходит снаружи избу, чтобы весь год стояла благоприятная погода. В начале и в конце ужина, который состо-

ит из нескольких постных кушаний, едят кутю. Когда начинают есть кутю, то хозяин или хозяйка выходит во двор звать мороз: «Морозе, морозеньку просимо кутю їсты». Во время ужина таскают из-под скатерти сенные былинки и по длине их заключают о будущем росте льна. После ужина наблюдают, протоптаны ли стежки (тропинки) во дворе, усеяно ли небо звездами и покрыты ли древесные ветви инеем. Первое — предсказывает хороший сбор гречихи, второе — хороший приплод скота и обилие грибов и третье — хороший урожай садовых плодов.

В первый день Рождества Христова, который празднуется очень торжественно, начинается коляда. По окончании литургии, два — три парня являються с просьбою к батюшке — священнику выдать церк. колокольчик и благословить начало коляды. Та партия парней, которая имеет церк. колокольчик, считается законно получившею право на ведение коляды. Она должна обойти все село. По окончании коляды, хозяин или хозяйка угощают колядников водкою, ковбасами, кышкамы и проч. и дают им деньги или кныши на Св. храм. В последнее время еще ходят по домам воспитанники народного училища и поют церковные песни, принося в конце их поздравление хозяевам с праздником Рождества Христова. Коляда продолжается до 6 января. По окончании коляды, бывает продажа полученного хлеба, и вырученные деньги отдаются в Св. храм. В с. Сквородках от продажи хлеба выручается 12 руб., в д. Круглике 5 руб. и в д. Новоселице 4 руб. С каждым годом выручка все уменьшается и коляда как-то вяло ведется. Можно полагать, что в скором времени она прекратит свое существование.

При наступлении вечера, семьи меняются вечерами (ужинами), которые разносятся детьми.

Во второй день праздника Рождества Христова Св. храм бывает полон молящихся. В этот день в прежнее время священник принимал от приносящих «вечеры».

В третий день праздника Рождества Христова в прежнее время служились молебствия Св. Стефану, заказываемые преимущественно прислугою.

В настоящее время во всем приходе грамотных около 113 мужчин и 7 женщин. В сравнении с многолюдностью прихода, это незначительный процент, но зато заслуживает похвалы по своему доброму направлению и стремлению к трезвой благочестивой жизни.

В с. Сквородках существует праздник в честь шуляка (ястреба), с каждым годом все более и более теряющий свою силу. Это — специально женский праздник, всегда бывающей в первый понедельник Петрова поста. В день такого богомерзкого, составляющего остаток языческих вакханалий, чествования шуляка, многия безрассудные женщины напиваются допьяна, имея в виду умиловитивать этим хищную птицу ястреба и, так сказать, застраховать от похищений выводящихся в это время птенцов. В этом безобразном разгуле женщин мужчины не имеют права участвовать, хотя бывают и исключения.

Местное население считает Святит. Николая имеющим власть над волками, Св. прор. Илию над громом и молнией, Св. Антипу — над зубами («Святит Антипа родить з зуба ціпа» — цеп, чем молотят), Св. Дионисия над крысами. Посему, когда в доме заведутся крысы, то приговаривают: «Св. Денизу, вижени щурів з низу», а когда угрожают стаду волки, то обыкновенно шепчут: «Святит Миколаю, вижени вовків до краю».

В населении прихода и вообще и окрестных селех существуют следующие поговорки и пословицы:

1. Синиця — дурна птица.

На Тобі, Боже, що мені негоже.

По такі ціні, як в Косцянтинові гребені.

Впрів, як руда миша.

5. Лях, жид і собака, то віра їднака.

Ні богові свічка, ні чортові ожув

(палка, которою мешають в печке).

Куй залізо, поки гаряче.

Без попа не буде і снопа.

Як піп в дзвін, то чорт в калатало

(колотушка на шее у корові).

10. Де чорт не зможе, то баба допоможе.

Моя хата з краю, я нічого не знаю.

Червона? як калина.

Надувся, як сич.

Баба з воза, коням легше.

15. Путькало (филин) кричить, смерть пророчить.

Найліпше ремесло, плуг і чересло.

Не такий чорт страшний, як його малюють.

Святит Миколаю, вижени вовків до краю.

Не поможе бабі кадило, бо бабу сказило.

20. Набрался, як жаба мулу.

Святит Антипа робить з зуба ціпа (ціп, коим молотят).

Ніхто не відає, як хто обідає.

Їж, дурню, бо то з маком.

Танцювала риба з раком, а петрушка з пастернаком.

25. Не дай, Боже, з Івана пана.

Пусти свиню під стіл, Вона лізе и на стіл.

Хитрий, як лисиця.

Всяка Матрона має свого патрона.

Голова, як решето.

30. На злодієві шапка горить.

На городі гарбуза, а в Києві дядько.

Раніше батька не лізь в пекло.

Проміняв шило на швайку.

Не мала баба клопоту, купила поросля.

35. Старого вчити, що мертвого лічити.

Облісів, як макогін.

Носитися, як дурний з ступою.

Виграв, як заблоцький на милі.

До святого Духа не скидай кожуха.

40. Обійдеться і без марципанів.

Всякий кулик своє болото хвалить.

Аби болото, то жаба буде.

Який піп, такий і прихід.

Носиться, як кіт з салом.

45. Не вміють ні читати, ні писати, а хтять за короля обібрати.

Святит Денизу, вижени щурів з низу.

Сватові перша чарка і перша палка.

Чим далі в ліс, тим більше дров.

Вовків боятись, то в ліс не йти.

50. Смердючий, як гудудь (= удод).

Хто не п'є до дна, той не зичить добра.

Після нас не буде нас.

Паршива вівця все стадо паскудить.

Невеличке болото всю воду мутить.

55. Святая Покровонько викрий мені головоньку.

Хто пізно ходить, сам собі шкодить.

Щасливий на помині.

Бакаляр і палямар, — то їдна родина.

Такий парубок, як з клоччя батіг.

60. Хто корчму минає, той щастя не має.

Дівка Варка суха, як шкварка.

Солом'яний парубок золоту дівку бере.

Баба черевата, мужикові втрата

(в том смысле, что празднование родин и крестин дорого обходяться).

Хто рано встає, тому Бог дає.

65. У нього сім п'ятниць на неділі.

Бодай тебе положило на мари.

Тарах щастя в хату.


До Дмитра дівка хитра, а по Дмитрі хоч комин нею витри.

Дурна дівка, як овечка.

70. Так йде, як до свині сідло.

Хто під ким аму копає, той сам ню впадає.

Читає, як горохом сипле.
 Реве, як бугай в череді.
 Біг сім миль пішки за кавалок кишки.
 75. В гурті каша їсться.
 Волосна старшина — то люцька біда.
 Бог дав діти, Бог дасть і на діти.
 Сидить, як квочка (наседка) на яйцях.
 Скачи, враже, як пан каже.
 80. Міське теля розумніше, як сільське дитя.
 Бодай так сова світ бачила, як тому правда.
 Крути, ні верти, а треба вмерти.
 Хватай, дяче, поки гаряче.
 Ходить, як тіло без душі.
 85. Там добре, де нас нема.
 Де посієш, там і вродиться.
 Де чарка, там и сварка.
 Сто баб — сто рад.
 Сидить, як турецька паша.
 90. Сидить, як гріх на душі.
 Який піп йо хрестив.
 Сердите, як зінське щеня.
 Матеься, як горох при дорозі: хто йде, той скубе.
 Як прийде Горпина, то перестане боліти спина.
 Відьма — то чортова коханка.
 Дурний Гаврило опарив рило.
 Гилько и Панько хитрі обойко (оба).
 Не наше діло попа судити, на те є владика.
 Шмендюкові штани вмістили б не мало казни.
 100. Кому що, а курці просо.
 Кому що, а дівці парубок.
 Попадає — то не твоя рідня.
 Чоловік і жінка, то їдна скотинка.
 Де два б'ється, третій не мішайся.
 105. На ловця і хитрий звір біжить.
 Стара дівця, як стара куниця.
 Прокіп на припічку себе попик.
 Яка їсть, так і робить.
 Яка плата, така і робота.
 110. Напився, як швець.
 Чарка горілки ліпше найкращої жінки.
 Вилупить гочі, як сова.
 Як вмилаєсь любистком, то і покохалась з Ониськом.
 Сорока кричє, а жінка хниче.
 115. В Церкві не журись, а тільки Богові молись.
 Такі приятелі, як кіт і пес.
 Закують в диби, як рекрута.
 Такий рехтельний маляр, як Погорілецький Ярема.
 Держи язик за зубами.
 120. Рукам волі не давай.
 На все воля Божа.
 Як треба вмерти, то ніяка сила не допоможе.
 Як Бог дасть, так і буде.
 Без грошей далеко не в'їдеш.
 125. Хто як постелився, так і спить.
 Такий правдивий, як циган.
 Найліпше жити попові і котові.
 Путню річ і дурень пойме.
 Не хочу сидіти до порога носом.
 130. Блоха хоч яку колоду, то переверне.
 Хоч голова, як макітра, але капустою набита.
 Ляська каплиця осталась без лиця.
 І на пана є справа.
 Як пан схоче, то мужика обмороче.
 135 Легше фасолю теребити, чим з дурнем говорити.
 В твій день, Андрію, дівка чамріє.
 Кацап микече як цап.
 Жиймо, як брати, торгуймось, як жици.



Сільське весілля. Мал. XIX ст.

Де жидівка, там і горілка.
 140. Рада душа в рай, та гріхи не пускають.
 Не рад лях, що достав по зубах, та ще й ногами дригає.
 Так дрібоче коло жінок, як півень коло курок.
 Язиком меле, як машиною.
 Ніхто собі не ворог.
 145. Не жиє, не вмирає, а тільки світ паскудить.
 Не хвались, а Богу молись.
 Не має розуму за малу дитину.
 Насупився, як гиндик.
 Скаче, як теля на прив'язі.
 150. Наскочила коса на камінь.
 Розумний лях по шкоді: як коні вкрали, то стайню замкнули.
 Навчить біда сухарі їсти.
 Не будеш мати ворога, поки його не ногодуєш.
 Не будь вродлива, а щаслива.
 155. Не допоможе і вода свячена.
 Не буде баба дівкою.
 Оддаси рукам, не виходиш ногами.
 Обіцявся пан кожуха, тай слово його тепле.
 Оглядівся, як наївся.
 160. Напився, як дурний мила.
 Нанявся, як продався.
 Опарився на гарячому, тай на холодне дмухає.
 Не вір губі, положи на зуби.
 Ні риба, ні м'ясо.
 165. Ні вкинь, ні влий.
 Наївся, аж голова тверда.
 Напився, як бідний на Великдень.
 Одежи, що на ньому, а хліба, що в ньому.
 Не велике диво, що в пана жінка гарна.
 170. Сухий, як хорт, а хитрий, як чорт.
 Старе, як мале: що побачить, то і попросить.
 Так тому правда, як і тому, що вош кашляє.
 Хапається, як жид молитви.
 Циган дав за компанію повіситись.
 175. Хто лічить, того біда цвічить.
 Свині не до поросят, коли свиню смалять.
 Так легко зробити, як плюнути.
 Так допоможе, як вмерлому кадило.
 Чорта хрести, а він кричить: пусти.
 180. Хто мастить, той їде.
 Такий господар, як с собачого хвоста сито.
 Хуткий, як ведмідь за горобцями.
 Дурням щастя везе.
 Так раздгезгався, як теля в Петрівку.
 185. Захотілось, як дитині цицьки.
 Праціою небоже, то и Бог допоможе.

Бодай тебе винесло на жидівське окописько.
 Кудя не кинь, то всюди виходить клин.
 Далеко куцому до зайця.
 190. Така гарна, як свиня в дощ.
 Тільки правди, як в решеті води.
 Тішитися, як Юда пейсом.
 Така справа, як у дядька коло рала:
 дядько на межі спить, а рало пасеться.
 Наївся свяченого, аж в животі затарабанило.
 195. Скупий скупому не товариш.
 Сонце блищить, а мороз тріщить.
 Сверблять вуха, буде завірюха.
 Свята Катерина, де ж моя дівчина.
 Три пани, а їдні штани.
 200. Де тонко, там и рветься.
 Всякий має свого шмуля, який його муля.
 Серце — не камінь.
 Жінка, як скрипка, нікому не позичається.
 Так повертається, ніби три дні не їв.
 205. Наїжився, як їжак.
 То-то мені велике місто Кузьмин.
 Мовчить, як в рот води набрав.
 Тобі ще молоко не обсохло на губи.
 За обідом не співай, бо буде в твої жінки чоловік дурний.
 210. Слава Богу, лусу Христу (приветствие при встрече).
 Не в свої сани не сідай.
 Попав пальцем в небо.
 Скрипка гарно грає, а жінка ще ліпше гойдає.
 Як тривога, тай до Бога.
 215. Кому можна, а тобі зась.
 На Юрія, як рак свисне.
 Біда плаче, біда скаче, біда і пісні співає.
 Ах ти, старий жидюга, зогнувся, як дуга.
 По вусам текло, а в рот не попало.
 220. Гиндик думав, тай здох.
 Мужик мужикові, во віки віком.
 Видно пана по халявах.
 Хто спить, той не грішить.
 Що добре, то того трошки.
 225. Хто кого любить, той того чубить.
 У кого що болить, той о тому кричить.
 Око бачить, а зуб не йме.
 Без любові нема мови.
 Без громади нема поради.
 230. Як його не годуй, а все вовком дивиться.
 Без Марусі свербить в усі.
 Мудриків квас не такий, як в нас.
 Суженого и конем не об'їдеш.
 Така навіжена, як оса.
 235. Обоє — рябоє.
 Задивився, як ворона на курча.
 Яка мама, така й доня.
 Хоть води напийся.
 В його голові не всі клепки.
 240. Так злякався, аж волосся на голові стало дибом.
 Так злякався, аж мороз пройшов за плечима.
 Так мене вдарив, що аж в очах блиснуло.
 Так мене врізав по лиці, що аж в вухах залящало.
 Яблочко недалеко откотилося от дерева.
 245. Що у тверезого на умі, то у п'яного на язиці.
 Їдне думав, а друге говорить.
 Хоч маленьке, але важненьке.
 Примостився, як горобець в стрісі.
 Ледаще нігде не пропаде.
 250. Так бреше, як Гирейв рябо.
 Хто високо літає, той низько сядє.
 Чим багаті, тим і раді.

Сироті і ніч мала.
 Заварили кашу, тепера мусимо з'їсти.
 255. Пані дячиха накликала лиха.
 Поки жид не знав, що то грунт, а мужик, що то хвунт,
 то на світі добре було.
 Тяжко на світі жити чайці небозі (бедной чайке).
 В нього не всі дома.
 Живим здоров'я, а мертвим царство небесне.
 260. Аби Бог дав здоров'я, то якость-то буде.
 Не лізь в воду, коли нема броду.
 Від нього така поміч, як от козла-молоко.
 Закон такий гнучкий (гибкий), як гужевка (веревка из лози):
 куди схочеш, туди приспособиш.
 Як ні хитри, а цього не можна обійти.
 265. Хто кого гудить, сам себе паскудить.
 На чужий коровай рота не роззявляй.
 Кому скрутиться, а куцому змелеться.
 Що посієш, те й пожнеш.
 Розкуримо люльки, щоб дома не журились жінки.
 270. Так прилип, ніби пчола до меду.
 Не прошаний гость гірше татарина.
 Як вода освятиться, то й парубок припхається.
 Де йде, всюди носа втече.
 Гиньшому дзусь, а я так візьмусь.
 275. Береженого і Бог береже.
 На Бога надійся, а сам розум май.
 Старому сидіти на печі і жувати калачі.
 Так обіб'ю боки, що аж печінки попухнуть.
 Москалеві штуки нароби́ли муки.
 280. Москаль захоче, то й чорта обмороче.
 Де двоє цілуються, третій губ не протягай.
 В Сковородецьком приходе существуют следующие суеве-
 рия, предрассудки, приметы, поверья и разные своеобразные
 объяснения явлений природы:
 1. Если гремит, то говорят, что это прор. Илия разъезжает на
 колеснице по небу.
 2. Если собака воеет и в это время держит нос к земле, то в
 доме непременно будет покойник.
 3. Если собака воеет и в это время держит нос вверх, то будет
 пожар или падеж скота, или вообще какое-нибудь несчастье.
 4. Если свинья носит солому во рту, то будет ненастье.
 5. Если утка или гусь стоит на одной ноге, то будет холод.
 6. Если в дороге попадутся пустые ведра, то будет неудача.
 7. Если в дороге попадутся полные воды ведра, то будет
 успех.
 8. Если в дороге пырхают лошади, то едущие с радостью бу-
 дут приняты там, куда направляются.
 9. Если собака, или кошка, или заяц перебежит чрез дорогу,
 то будет неприятность.
 10. Если вблизи дома кричит филин, то, смотря по его крику,
 будет в доме или покойник, или новорожденный.
 11. Если курица запоет петухом, то будет беда в хозяйстве.
 12. Если соловей запоет в позднее время года, то будет боль-
 шое несчастье в доме.
 13. Если тронуть гнездо аиста, то он произведет пожар.
 14. Если в дороге встретится много едущих евреев, то будет
 непогода.
 15. Если кто первым позвонит в колокола на первый день Св.
 Пасхи, то тот первым будет иметь рои пчел.
 16. Если в день Благовещения Пресв. Богородицы будет по-
 го́да, то и во Св. Пасху она будет.
 17. Если встретится в дороге священник, то нужно бросить
 чем-нибудь, чтобы отогнать дьявола, который, следуя за свя-
 щенником и не имея возможности искутить его, пристаёт к пер-
 вому встречному.
 18. Если покойник бывает с открытыми глазами, то в доме
 будет еще покойник.

19. Если из земли вынут корни сирени, то хозяйева будут страдать корчюю.

КРЕСТЬЯНСКАЯ СВАДЬБА И С. СКОВОРОДАХ: Крестьянская свадьба обставлена многими обрядами и песнями, которые имеют свое начало в глубокой древности. При наступлении времени женить сына, родители, предварительно посоветовавшись между собою, стараются избрать по своему вкусу девушку, а на случай ее отказа, и другую кандидаткою на жену для своего сына. Сделавши выбор девушек, они, напоминая сыну о времени вступления его в брак, стараются убедить его жениться на избранной ими первой кандидатке. В большинстве случаев сын, покорный родительской воле, которая, к сожалению, в настоящее время теряет свою силу, соглашается на избранную ему в жену девушку, хотя иногда и отказывается.

Заручившись согласием сына вступить в брак с избранною девушкою, родители начинают сватовство, которое происходит при посредстве двух лиц — сватов, пользующихся уважением и отличающихся красноречием. Сваты, вступая в свою роль, идут с водкой в дом родителей будущего жениха, в котором доме, к прискорбию, изрядно напиваются и благожелательно снаряжаются на свою миссию. В непременно самый поздний час вечера они, взявши булку хлеба, весело входят во двор родителей указанной им девушки и торопливо начинают стучать в дверь или окно об заявленном о причинах своего позднего прихода. В какой бы поздний час они ни пришли, родители девушки, хотя бы уже и спали, с радостью принимают посетителей, надеясь выдать замуж свою дочь, если посетители окажутся сватами такого парня, который им по вкусу. При входе в хату, сваты ведут речь о причинах своего позднего прибытия и предлагают принять принесенную ими булку хлеба. Если родители девушки находят парня приславшего сватов, пригодным для своей дочери, то принимают булку хлеба и продолжают беседу с сватами во всю ночь. Эта беседа, если дело не уладится в одну ночь, откладывается на другую ночь. Получив согласие родителей выдать замуж свою дочь, сваты спрашивают согласие девушки, которая, даже при самом сильном желании быть женою названного ей сватами парня, старается, так сказать, сквозь зубы выразить свое согласие, т. е., показать вид неохотного выхода замуж, хотя в действительности и весьма желательного.

Заручившись согласием родителей девушки и самой девушки, сваты приводят посланного их парня, у которого родители девушки также спрашивают согласие взять их дочь за жену. По получении такого согласия, родители девушки предлагают своей дочери перекреститься и положить три поклона пред Св. иконами, находящимися в углу хаты. Исполнив сей святой обычай поклонения Св. иконам, девушка должна наградить сватов платками, — по местному выражению, «хустками», которые вырезаются из холста, только перетканного красными нитками. Сваты, получив такие хустки, которые кладутся им на правое плечо, считают дело поконченным и начинают пить могогарыч, во время которого парень нарекается женихом, по местному выражению, «молодым», а девушка — невестой, по местному выражению, «молодой», и во время которого назначается день заручин. В случае же, если родители девушки выслушавши речь сватов, найдут приславшего их парня непригодным для своей дочери, то отказывают в приеме булки хлеба; принявши отказ в приеме булки хлеба за отказ в выдаче за приславшего их парня девушки, сваты направляют свои шаги к другой избранной для посланного их парня девушке.

Накануне заручин молодой, в сопровождении дружка, и молодая, в сопровождении дружки, обходят своих родственников, приглашая их пожаловать на заручины. В назначенный для заручин день приглашенные и родственники молодого являются в дом родителей молодого, а родственники молодой — в дом родителей молодой. В доме молодого родственники угощаются и в нечетном числе отправляются в дом молодой, куда молодой до-



Олександр-Август Черторизький.

лжен доставить водку и закуску, так как заручины должны быть на средства молодого. В доме же молодой родственники ожидают прихода молодого и его родственников, в ожидании которых стараются не есть и не пить. С приходом молодого с дружкой или боярином и родственниками, отец молодой старается усадить всех за столом и начинается угощение, во время которого сначала едят и пьют все, предложенное родителями молодой, и потом едят и пьют все принесенное молодым. Наевшись и напившись, все — как родственники молодого, так и родственники молодой отправляются в дом молодого, где угощаются и уговариваются относительно подарков молодым, а сам молодой с дружкой или боярином остается в доме молодой.

Получивши согласие священника на вступление в брак, а во времена крепостной зависимости, и согласие помещика, молодые готовят к свадьбе. В субботу пред тем воскресным днем, в который имеет быть брак, — родители как молодого, так и молодой стараются пригласить в свой дом музыкантов, а сами молодые отправляются в Св. храм выслушать заукойную литургию о почивших родственниках и исповедать свои грехи, с приобщением Св. тайн. По возвращении молодых, как в доме молодого, так и в доме молодой садятся обедать. С окончанием обеда в дом молодого приглашаются два свата или старосты, три дружка или боярина, сваха из молодых женщин, светилка из девушек, две побегущих свахи и кухарка или господня из пожилых женщин. А в дом молодой приглашаются два свата или старосты, два дружка или боярина, две коравайницы, от трех до шести дружок и кухарка или господня из пожилых женщин. В доме молодого свахи и светилка бываю с коштом, когда та и другая впоследствии переносят всю свадьбу в свои дома, и без кошта, когда та и другая не могут перенести свадьбы в свои дома. С прибытием музыкантов, которые, войдя в сени, играют «добрыдень», как в доме молодого, так и в доме молодой, они по окончании игры приглашаются в хату и лицами обращаются

к Св. иконам. В такому положенні музиканти, непременно стоя, играють какую-нибудь божественную, по местному выражению, «набожну песню», во время которой все присутствующие, благоговейно стоя и слушая, вздыхают. С прибытием музыки, которая состоит в большинстве случаев из скрипки и решета (бубна), и начинается, собственно, свадьба.

Как в доме молодого, так и в доме молодой начало свадьбы проводится так. В хате ставится скамейка, по местному выражению стилець, на котором укрепляется гильце (елка), состоящее из сосновой верхушки, или при отсутствии хвойного дерева, из вишневой верхушки с густыми веточками. В присутствии собравшихся гостей — преимущественно девушек, сватами или старостами троекратно произносится благословение на уборку гильця. Во время этого благословения сваты или старосты становятся друг против друга: один из них становится вблизи гильця, а другой — вдали гильця. Стоящий вдали гильця староста произносит к стоящему вблизи гильця старосте слова:

«Пане Старосто, мій добродію ласкавий!»

Стоящий вблизи гильця староста отвечает:

«Радий слухати!»

Последний говорит первому:

«Благослови на всі діла. Благослови молодому (молодій) це гильце вбрати!»

Первый отвечает последнему:

«Нехай Бог благословить!»

По троекратном повторении приведенного благословения, начинают убирать гильце букетами из живых или искусственных цветов, заблаговременно приготовленными девушками — преимущественно светилкой и дружками. Впереди всех отец приступает к уборке гильця: он привязывает первый букет к самой верхушке гильця. За отцом мать приступает, братья, сестры, девушки и т. д. по порядку. Во время уборки гильця девушки начинают петь первую свадебную песню:

«Благослови, Боже,

Дві квіточки із руточки!

Благослови, Боже, і отець, і мати,

Своєму дитяті гильчко вбрати!

Вже привезено зілля, вже привезено зілля

Аж з-підгір'я та на подвір'є!

Вже внесено те зілля, вже внесено те зілля.

З подвір'я то аж до нової світлоньки!

Ой, угадай, батеньку; ой, угадай, батеньку,

Що то за зілля, що то за зілля!

Бігме, сину (доню), не вгадаю,

Бо старий розум маю!»

Этот куплет поется матери, дядюшкам, тетушкам, братьям, сестрам и молодому или молодой. В ответ на этот куплет, обращенный к молодому или молодой, поют:

«Ой то зілля зеленесеньке, ой то зілля зеленесеньке,

Сему дому веселесенько, сему дому веселесенько!»

В этой свадебной песне каждый куплет три раза повторяется. По окончании этой песни, девушки начинают петь другую свадебную песню:

«Летів горлостав через став,

Спустив біле пир'я понад став.

Підіте, дружечки (світлочки), позбирайте

Молодому (молоді) гілечко вбирайте.

Ой, у саду черешенька, а за садом дві;

Ой, зацвіли хорошенько обидві,

Підіте, дружечки (світлочки), общипайте

Молодому (молодій) гілечко вбирайте.

Половину гильця звили,

А ще горілки не пили.

Ой, такої горілки дай, серце,

Щоб була вона з перцем.

В долину, дружечки, в долину

По червону калину,

По хрещатицький барвінок,

По запашницький васильок.

Ой, сосно, сосно зелена,

Де ти, сосно, росла, —

Дунаєм — водою приплила,

У молодого (молодої) на столі зацвіла.

Ой, уже ми гильце звили,

Ще горілки не пили.

Ой тільки — то горілки дай, серце,

Щоб викупити у нас гильце.

Як не будеш викупляти,

Понесемо заставляти

Не за велику плату,

А за горілки квартиру».

С окончанием песни молодой или молодая угощают водкою девушек. Вслед за угощением отец и мать, а, если есть, дедушка и бабушка, взявши в руки по булке хлеба и по грудке соли, садятся на скамейку, чтобы благословить молодого или молодую. Во время благословения они держат на коленях кожух, раскрытый шерстью вверх, для того, чтобы молодой (молодая) был богат, как кожух — волохат, а свахи, поставивши гильце в хлебе на столе, жалостливо начинают петь:

«Похильне деревце ялина,

Покірне дитятко Х.,

Вклянйся батенькові низенько,

Проси благословенство хорошенько.

Похильне деревце ялина,

Покірне дитятко Х.,

Низенькося батенькові вклянє,

Біле личко слізюньками вмиває».

Эта песня поется до тех пор, пока молодой или молодая кланяется родным. Только, смотря по тому, кому идут поклоны, в песне вместо слов «батенькові» вставляется соответствующее слово: «матінці», «дидусеві», «бабусі» и т. д. по порядку. При таком жалостливом пении, молодой или молодая сначала подходит к отцу, потом к матери и т. д. по порядку и, произнося слова: «прошу благословенство», кладет земной поклон. Отец, мать и другие, которым молодой или молодая кладет земные поклоны, рыдая, выражают, кто как может, свое благословение. Два раза обойдя с поклонами родню, в третий раз молодой или молодая поочередно подходит ко всем с земными поклонами и уже говорит: «прошу на хліб, на сіль, на весілля». На это всякий, к кому молодой или молодая подходит с такими словами, отвечает: «веселися здоров (здорова), нехай тобі Бог помога в щасті, в здоров'ї». По окончании благословения, молодой (молодая) уходит приглашать родных на свадьбу: молодой — в сопровождении дружков, а молодая — в сопровождении дружок. Как первые, так и последние несут калачи (хлебы продолговатой овальной формы) в платках. Эти калачи по одному оставляются в домах приглашаемых на свадьбу родных. В самом начале своих пригласительных визитов молодой (молодая) заходит в дом священника — Батюшки принять благословение на брак и пригласить на свадьбу. В это же время музыканты и коровайницы своим порядком ходят по домам родных и приглашают их на коровай. По недавно установившемуся обычаю, очень обременительному для родных, коровайницы молодого и молодой, приглашая родных на коровай, настойчиво и нахально просят подарков для себя, как-то: сала, яиц, масла и проч. Получивши приглашения пожаловать на коровай и свадьбу, родные молодого собираются в дом родителей молодого, а родные молодой — в дом родителей молодой. По приглашении родных на коровай, коровайницы, возвратившись в дом родителей молодого (молодой) и остановившись в сенях, поют:

«Ой, матінко, юдко,

А ввивайся хутко.

Ми ся вже повернули,

Все село встрепенули».

По приглашении родных на свадьбу, молодой (молодая), возвратившись в дом своих родителей и остановившись в сенях, сам не может войти в хату, а вводится сватами старостами. В то время, как молодой (молодая) стоит, а присутствующие поют:

«А хто в стаєнці гукає,
Там Іван (примерно) кониченька сідлає.
Вийшов до нього батенько, питає:
Ой, куда ти, мій синочку, гадаєш,
Що ти того кониченька сідлаєш?
До Любліна, мій батеньку, до Любліна;
Там мене Мариця полюбила».

Этот куплет непременно три раза повторяется. Во втором разе фигурирует матинка, а в третьем разе — брат, а если его нет, то сестра.

Поют молодой:
«Ой, в садочку гільчастім,
В барвіночку хрещастім
Там Мариця (примерно) вінком в'є,
А до неї батенько послів шле:
Годі тобі, доню, звивати,
Час на посаг сядати».

Этот куплет также три раза повторяется. Во втором разе фигурирует матинка, а в третьем разе — сестра, а если ее нет, то брат..

При пении вышеприведенной песни, один староста, обратившись к входной двери, стоит в хате, а другой староста, обратившись к входной двери, стоит с палкой в руках в сенях. По окончании песни, стоящий в сенях староста говорит другому старосте:


«Пане, Староста»!
Последний отвечает первому:
«Рад слухати»
Стоящий в сенях говорит:
«Благослови на всі діла:
Благослови молодому (молодій) в сей дім вступити»!
Стоящий в хате отвечает:
«Нехай Бог благословить».

Стоящий в сенях староста троекратно и крестообразно ударяет палкой по косякам двери и посредством платка вводит молодого (молодую) в хату. При входе в хату поют:

«Вечір добрий тому,
А хто в сему дому:
І старому, і малому,
І Богові святому».

Поблагословивши почетное угловое место — посаг и поставивши кожух на нем, сваты — старосты усаживают молодого (молодую), а присутствующие поют:

«Ой, славен, славен,
А ще славніший Іванів (примерно) посаг,
А той посаг писар писав
От Господа Бога,
Ясної ночі при свічі
Коло віконця ясного сонця
Той посаг писар писав
От Господа Бога.
На трьох віконцях янголи сидять,
Той посаг судять.
Над ними Сам Господь сидить,
Той посаг судить
Лучша воля Божа,
Як батенькова.
Батенько дає, ще і оставляє,
А Господь дає, ще і прибавляє.
А в сінечках голубець гуде,
Аж до світлоньки голосок іде.
Не голубець то гуде,
То Іван (примерно) говорить:



Волинський селянин. Фото кінця XIX ст.

Ой батеньку, тай голубоньку,
Збери мені всю дружиноньку:
Бояр все шляхецьких,
Синів тай все отецьких,
Музиченьків кучерявих,
Скрипочок мальованих,
А сватечку співанечку,
А світилочку тай паняночку
А Івасів батенько по улиці ходить,
Шапочку в рученьках зносить.
І сусідок гарненько просить:
Ой, сусідоньки, тай голубоньки,
Та ходіть же ви до мене,
Та порадьте ж ви мене,
Бо я свого сина женю,
Порадоньки не маю».

По окончании этой песни, коровайницы, приступая к приготовлению коровай, начинают петь:

«Благослови Боже, і отець, і мати,
Коровай місити».

Коровайницкая песня очень продолжительная. В ней слова в первой строке не изменяются, а слова во второй строке изменяются, смотря по тому, что делается с короваем. Коровай готовится почти вечером в субботу. Имея форму большого хлеба со множеством шишек, он состоит из пшеничной муки. В середине коровай прикрепляется убранный елочка, которая до приготовления коровай находится в обыкновенном хлебе. Когда коровай готов, молодой (молодая) выходит из-за стола и троекратно кланяется на все стороны. В ожидании приглашения пожаловать в дом молодой, которое бывает в 12 ч. ночи, гости в доме молодого развлекаются всевозможными песнями. Получивши же чрез друга молодой приглашение пожаловать в дом ро-

дителей молодой, молодой в сопровождении своих дружков и музыкантов отправляется туда на гулянку, которая, несмотря на святость наступившего воскресного дня, продолжается до рассвета. В рассвете все свадебные расходятся спать по домам, а молодые отправляются в Св. храм слушать утреню. По окончании утрени, молодые идут в дома своих родителей и шлют подарки друг другу: молодой дарит молодую сапогами, а молодая — молодого рубашкой. В перенесения таких подарков участвуют музыканты, которые играют во всю дорогу, и боярины, которые кричат во всю дорогу:

«Гоп, гоп, гоп!
Ідемо, гудемо,
Подарунок несемо
От пана молодого
До пані молоді.
И обратно:
Тоже кричат:
«От пані молоді
До пана молодого».

По принятии подарка — сапогов, молодая надевает их, а дружки, при самом трогательном пении, начинают расплетать молодой косу, которая так остается до окончания свадьбы. При отправлении молодых в Св. храм, матери выходят в свои дворы и окропляют Св. водой своих детей, которые в сопровождении музыкантов, играющих только до ворот двора, и обратно возвращающихся бояринов, дружек и родственников, поющих разные песни, иногда и неприличные, до ворот Св. храма, отправляются в Св. храм. В близком расстоянии от Св. храма шествующие поют:

«Попе, попе, батьку наш!
Оченяй церковь цю протів нас,
Вінчай діток — одноліток в Божий час!
Щипайте роженьку,
Стеліте доріженьку.
Молодій, молодому
До Божого дому!»

Принимая во внимание неуместность мирских, иногда и неприличных, песен в то время, когда в Св. храме совершается Божественная служба, желательно было бы, чтобы молодые шли в Св. храм с благоговением к святости воскресного дня и имеющегося совершиться над ними таинства Брака и с Св. иконами: молодой — с иконой Господа нашего Иисуса Христа, а молодая — с иконой Пресвятой Богородицы Приснодевы Марии, которые по дешевой цене можно приобрести в иконной лавке Скворородецкого Св.-Покровского Попечительства.

По совершении брака или, по местному выражению, шлюба, молодые, сделавши по три земных поклона священнику и получивши его пастырское напутствие к новой семейной жизни, расходятся по своим домам. В дороге как сопровождающие молодого, так и сопровождающие молодую поют:

«Ой, матінко, юдко!
А ріж курку хутко;
Нехай курка не сокоче,
Бо молодий (молода) їсти хоче.
При входе в хату поют обычную песню:
«День добрий тому,
А хто в сему дому:
І старому, і малому,
І Богові Святому»

По окончании приветственной песни, молодой садится обедать с своими гостями и, по обеде, немедленно собирается к молодой. Если молодой берет молодую жить в дом своих родителей, то взявши две булки хлеба, а если молодой вступает жить в дом родителей молодой, то взявши Св. икону, которая или которую он сам несет, в обоих случаях взявши коровай с гильцем, воткнутым в коровай, который старший его боярин — дружок несет на голове, и множество подарков, как то: платков, чепчи-

ков, лент, калачей, которые его дружки и дружки несут, молодой спешит в дом родителей молодой. При пении свахой, светилкой и другие песни:

«Кропи нас, мати,
Свяченою водою;
Виряджай нас, мати
До Мариці (примерно) молоді».

Молодой, окропленный св водой, уходит в сопровождении музыкантов, играющих всю дорогу, бояр, громко кричащих: гоп, гоп, гоп, сватов, и других лиц, составляющих свиту молодого. В дороге парни несколько раз устраивают «перепыны» (встречи) молодому, которые состоят в том, что парни, связавши крест из горсти ржи в соломе, ставят его на дороге. Молодой, у которого боярин снимает шапку, должен остановиться, отдать поклон и поцеловать кр. При такой встрече, преимущественно женщины, поют:

«Нащо ви нас запиняете? .
Ой, чи ви нас та не знаєте?
Перепин — дорога,
Зробилась тревога.
За квартиру горілки
Не пускають».

Между тем сваты вступают в спор и даже в драку с устройствами встреч, которая, по угощению водкой, кончается миром. При входе молодого в дом родителей молодой, гости устраивают последнюю встречу молодому. У порога дома ставится стол, на котором кладут хлеб и соль. При пении;

«Вийди, мати, с хати
Свого зятя вітати;
Вчора був наречений,
А ниньки вже вінчений».

Теща выходит «вітати» (встретить) своего зятя. Хотя бы и летом, она всегда выходит в кожухе (тулупе). Встречая зятя и наливая ему водку в рюмку, в которую бросают овес, чтобы зять, как конь после овса, был проворен, теща сначала подносит налитую водкой с овсом рюмку к своему рту и потом отдает зятю. Зять также сначала подносит эту рюмку к своему рту и потом бросает ее назад себя. Сзади обыкновенно стоят мальчишки, которые стараются разбить палками брошенную рюмку в воздухе. Если удастся мальчишкам разбить рюмку, то это служит хорошим предзнаменованием. Между тем — по поводу устроенной встречи сваты поднимают страшный гвалт, который при угощении водкой утихает. Сначала теща пьет водку, потом тесть и т. д. по порядку. При входе в хату, поют вышеприведенную песню:

«Вечір добрий тому...»

Молодой, вошедши в хату, подходит в шапке к молодой, с мальчиком, обыкновенно, если есть, шурином, сидит на посаге за столом. Молодой, подойдя к столу, начинает просить сидящего возле молодой мальчика продать ему свое место. Происходит иногда и продолжительная торговля, во время которой молодая должна плакать или «показывать» вид плачущей: Получивши просимую плату за место возле молодой, мальчик уходит под стол, а молодой садится возле молодой и старается поцеловать ее. При приставании молодого целоваться, молодая должна противодействовать молодому, должна увертываться хотя бы даже и от желаемого ею поцелуя. Как только молодой поцелует молодую, последняя спокойно сидит возле него, а сват усаживает всех гостей за стол. По угощении, происходит настоящая свадьба, во время которой одни продолжают есть, другие — пить, одни поют, другие кричат, одни танцуют, другие безобразят. Трудно разобрать, кто что говорит или кто что поет. По прекращении шума, молодой, смотря по состоянию, дарит чрез бояр родню молодой сапогами, платками, чепцами, намитками, ножиками и проч.: он только близких родных дарит названными вещами и, при них, калачами, и дальних родных — только калачами. Взявши подарок и тарелку, на которой кладется калач,

боярины держат их на головах и громко выкрикивают того, кому предназначен подарок, в такой форме:

«Десь тут є пані молодіи отець.

Чи є в сему дому, чи нема,
Нехай дається чути, а проше.
Рад би опитати,
Подарунком обіслати, а проше».

Выкрикиваемое лицо отыскивается и вручается ему, при целуе, калач и подарок. Принявший подарок благодарит молодого, молодую и бояр. По окончании разноски подарков, молодая должна снять бынды (ленты), которых она имеет около ста штук в своем головном уборе. При снятии бынд, молодая, надевая ими светилки и дружок, должна плакать. Получивши бынды, девушки расходятся, а молодая старается спрятаться так, чтобы трудно было отыскать ее. Сваты и дружки попеременно должны отыскать молодую, и если они не могут отыскать ее, то в конце концов сама молодая подходит в такое место, чтобы быть отысканной, но сама никогда не явится к находящимся в хате. Если молодой имеет взять молодую жить в своем доме, то молодая, будучи отысканной, делает поклоны всем родным, берет Св. икону и, держась за край платка молодого, следует в дом его родителей. Вместе с ними следуют и гости, бывшие в доме родителей молодой. При следовании молодых, боярины тащут постель, состоящую из одной простыни и двух подушек. С приходом в дом родителей молодого новобрачная чета уходит спать, а охмелевшая родня — преимущественно женщины, — так как мужчины в большинстве случаев стараются отсутствовать, — произносят самые сальные слова и поют самые мерзкие песни.

Спустя три часа, при появлении новобрачных, если молодая оказалась нарушившею свое девство, раньше потерявшею свою невинность, то продолжение свадьбы носит грустный характер; если же молодая, оказалась сберегшею свое девство, сохранившею свою невинность, то продолжение свадьбы носит веселый характер. В первом случае боярины опоясываются соломёными перевеслами и отправляются просить родителей молодой на так называемую перезву, которая есть продолжение свадьбы. В последнем случае боярины надеваются варениками, перевязанными красными нитками, украшаются красными букетами, опоясываются красными поясами и также отправляются просить родителей молодой на упомянутую перезву. В обоих случаях перезва, которая бывает в понедельник, устраивается в доме родителей молодого в том разе, если молодая имеет жить в доме молодого. Вечером в понедельник гости, собравшись на перезву, уводят из хаты молодую, и переодевают вне хаты какого-либо парня в женщину. Накрытый покрывалом парень, играющий роль женщины, входит в хату с сопровождающими его лицами, которые поют:

«Чи тур, чи туриця,
Чи то ваша молодиця».

В ответ на такую вопросительную песню присутствующие в хате поют:

«І тур, і туриця
І не наша молодиця».

Вошедшие уходят. Во второй раз тот же парень входит в хату с сопровождающими его лицами. Как та, так и другая сторона поют то же самое. Вошедшие опять уходят. В третий раз настоящая молодая, все-таки накрытая покрывалом, входит в хату с сопровождающими ее лицами, которые поют то же самое двустышие. В ответ на это двустышие присутствующие в хате поют:

«Ні тур, ні туриця,
Бо-то наша мододиця».

По окончании пения молодая садится за столом и благословляется на снятие с нее покрывала, которое отец молодой снимает палкой. В своем новом головном уборе — намитке молодая целуется со всеми, а гости начинают пить водку и получать куски коровая. Сват — староста разносит куски коровая. Ввиду этого



Єврейська школа.

он перевязывается через плечо поясом, берет в руки нож, благословит разрез коровая и производит самый разрез коровая на части, при пении женщинами следующих слов:

«Наш дружбонько, як пан —
Солом'яний кафтан,
Перевеслом підперезався,
До короваю взявся».

Куски коровая сват — староста обносит в таком порядке, в каком, как выше сказано, боярины обносили калачи и подарки молодого. По окончании разноски коровая, родня перепивает молодым, т. е., дарит что-либо молодым. Взявши молодой бутылку водки, а молодая тарелку со стаканчиком, они подходят к каждому. При таком угощении молодыми родных, боярины, избравши кого-нибудь в роль писаря, обязанного записывать подарки, выкрикивают то, смотря что перепивается, дарится. Если, например, дарится пять копеек, то выкрикают:

«Батько (примерно) офірує десять червоних
На щастя, здоров'я, многі літа,
Щоб молодії були
Веселі, як весна,
Багаті, як земля,
Дужі, як вода».

Вообще нужно сказать, что кто обладает даром слова, тот говорит много всяких благожеланий молодым. Если, например, дарится курица, то выкрикивают:

«Батько офірує корову, що дере полову,
На щастя и т. д. »;

В бедных семьях свадьба оканчивается перезвою, а в богатых — она продолжается до четверга под названием «забырания», которое состоит в том, что сват, или сваха, или светилка переносят свадьбу в свои дома. В самый четверг свадьба переносится в корчму, в которой и оканчивается.

Вообще нужно сказать, что крестьянская свадьба представляет много поучительного в своих обрядах и песнях, хотя и не во всех, которые с каждым годом уничтожаются. Между тем, пьянство — этот беспощадный палач крестьянской семьи, бывающее во время свадьбы в широких размерах, с каждым годом усиливается. Так, во время крестьянской свадьбы расходуется от шести до шестнадцати ведер водки. Такое требуемое для свадьбы количество водки часто разоряет крестьянскую семью, которая, по своему умственному невежеству, считает своим долгом принести позорную жертву Бахусу. В настоящем описании собрано все то, что бывает на каждой свадьбе. Но нужно заметить, что еще есть много всяких обрядов и песен, которые, по своей маловажности и малоупотребительности, не вошли в настоящее описание.

Народные сказания:

В объяснение погубели пчелы, ужалившей человека, говорится следующее. Как-то раз пчела, ужалившая человека, просила Бога, чтобы Он посылал смерть тому, кого она ужалит. Выслушавши такую жестокую просьбу, Бог, щадя жизнь человека, сказал пчеле: за то, что ты просишь смерти ужаленному тобою человеку, всякая пчела, ужалившая человека, будет лишена жала и обречена на погубель.

В объяснение происхождения медведя, пугающего людей, говорится следующее. Как-то раз Господь наш Иисус Христос, странствуя по земле, переходит через плотину. Издали увидевший Господа Иисуса Христа мельник вздумал напугать его. Забравшись под плотину, он, когда Господь наш Иисус Христос шел по плотине, испугал его. В наказание Бог обратил мельника в медведя, пугающего своим видом людей.

В объяснение происхождения аиста («боцяна»), постоянно занимающегося ловлею пресмыкающихся, говорится следующее. Как-то раз Бог, собравши всю гадь в мешок, приказал человеку отнести собранное в мешке и бросить в пруд, при условии, чтобы человек не заглядывал в мешок. Но любопытный человек, несмотря на такое запрещение, развязал мешок и заглянул в него. Собранная туда гадь освободилась и расплзлась по миру. В наказание Бог обратил человека в аиста, обязанного собирать расплзшуюся гадь.

В с. Сквородах бывали торжества по разным случаям. Так, 5 ноября 1878 г. было торжество по случаю освящения Св. храма. В этом торжестве, которое удостоит своим участием Острожский епископ Иустин, ныне Архиепископ Херсонский и Одесский, участвовали: протоиерей Староконстантиновского Городского Собора Н. Карашевич, протоиерей Западинецкого прихода В. Ковернинский, Благодичный 1 округа священник Жеребецкого прихода М.Соботович, Благодичный 2 округа священник Лагодинецкого прихода М.Павлович і священники Семеринецкого прихода П. Бендеровский, — Низше-Погорелецкого прихода Ф. Самойлович, Мотрунецкого прихода М. Гаськевич, Иваневецкого прихода И. Ковалевский, Ходаковецкого прихода С. Длежевский, Печиского прихода Е. Волосевич, Моломолинцецкого прихода З. Зиневич и Гриневецкого прихода Н. Дучинский

19 мая 1883 г. было торжество по случаю коронования Благодетельнейшего Государя императора Александра Александровича и Благодетельнейшей Государыни императрицы Марии Феодоровны. По совершении литургии; приходский священник Иоанн Дунин-Борковский служил благодарственный молебен на плацу пред зданием Сквородецкого волостного Правления, причем произнес поучение на текст: «Сердце Царево в руке Божии». В торжестве участвовали священники Староконстантиновского городского собора И. Гутовский, Ходаковецкого прихода С.Дложевский, Вербородинецкого прихода К. Ковалевский, Низше-Погорелецкого прихода Ф. Самойлович, Немиринецкого прихода Н. Конахевич и Жеребецкого прихода К. Соботович.

8 июня 1883 г. было торжество по случаю освящения часовни на кладб. В этом торжестве участвовали протоиерей Староконстантиновского Городского Собора Н. Карашевич, протоиерей Западинецкого прихода В. Ковернинский и священники Лагодинецкого прихода М.Павлович, Ходаковецкого прихода С.Дложевский, Лотовецкого прихода Л.Гутовский и Семеринецкого прихода М.Бендеровский. По освящении часовни, прих. священник І. Дунин-Борковский произнес приличное случаю поучение.

15 июля 1888 г. было торжество по случаю девятисотлетия Крещения Руси. Во время Литургии прих. священник І. Дунин-Борковский произнес приличное случаю поучение, а по окончании Литургии был крестный ход к колодцу, где совершено водоосвящение.

8 июля 1889 г. было торжество по случаю пятидесятилетия воссоединения униатов с православною церковью в западном

крае. Во время Литургии прих. священник І. Дунин-Борковский произнес приличное случаю поучение, а по окончании Литургии совершил крестный ход к колодцу, где было водоосвящение.

10–11 мая 1892 г. было торжество по случаю девятисотлетия учреждения епископской Кафедры на Волыни. По окончании Литургии, был крестный ход к «Паньской крыныци» для водоосвящения и к зданию Сквородецкого Волостного Правления для молебствия.

16 мая 1893 г. было торжество по случаю столетия присоединения Волыни к России. Во время Литургии прих. священник І. Дунин-Борковский произнес приличное случаю поучение,

30 сентября — 2 октября 1894 г. было торжество по случаю столетия добровольного воссоединения Сквородецкого Погровского униатского прихода с Православною церковью. Согласно программе, празднование продолжалось три дня, в течение которых был церк. звон. В 6 ч. вечера 29 сентября прих. причтом была отпета вечерня, а 30 сентября — совершены Всенощное бдение и заупокойная Божественная Литургия. По окончании Литургии, была отпета в Св. храме общая панихида. Как во время Литургии, так и общей панихиды был прочитан церковно-приходской синодик. При гробе строителя Сквородецкого Покровского храма священника Иоанна Иосифовича Дунина-Борковского была отпета частная панихида, во время которой был прочитан синодик рода Дуниных-Борковских. В кладб. часовне была отпета общая панихида и частный молебен, по просьбе крестьянина И. П. пред находящейся в часовне особо чтимой иконой Пресвятой Богородицы, перенесенной сюда в иконос. из уже снесенного деревянного Св. храма. В 6 ч. вечера 30 сентября была отпета вечерня, а 1 октября — совершены Всенощное бдение и Литургия. По окончании Литургии было совершено малое водоосвящение на церковном погосте. В 6 ч. вечера 1 октября Благодичным Староконстантиновского Городского округа протоиереем Н. Карашевичем, священником Семеринецкого прихода М. Бендеровским и прих. священником Ф. Дуниным-Борковским, при сослужении прих. диакона Е. Гловинского было совершено Всенощное бдение с полиелеем и величанием Св. Великомученику Киприану. В 7 ч. утра 2 октября началась Божественная Литургия, вследствие чего народ к концу Литургии стал наполнять Св. храм. Во время причастия прих. священником Ф. Дуниным-Борковским было произнесено поучение на тексты «Помяните дни вечныя, разумеите лета рода родов. Вопросы отца твоего и возвестит тебе, старцы твоя и рекут тебе». По окончании Литургии, протоиерей Н. Карашевич сказал речь народу, в которой он указал, в чем должно выражаться православие, и советовал ознаменовать празднуемое событие каким-либо полезным учреждением. По окончании речи, был отслужен молебен с коленопреклонением Покрову Пресвятой Богородицы. После отпуста священником М. Бендеровским было сказано приветствие прихож., а диаконом Е. Гловинским провозглашено обычное многолетие. Затем был совершен крестный ход к благоустроенному колодцу, где было совершено малое водоосвящение. По возвращении крестного хода, обществом была устроена трапеза нищей братии. В 5 ч. вечера 2 октября была совершена вечерня с молебном Св. Великомученику и Целителю Пантелеймону. Во время богослужений присутствовало очень много народа, и пел церковно-приходский стройный хор под управлением учителя И. Голубовского. В 10 ч. утра 2 октября послана следующая телеграмма Высокопреосвященному Модесту, архиепископу Волынскому и Житомирскому: «Празднуя столетие своего возрождения, Сквородецкий Покровский прих. молит Бога о здравии Вашего Высокопреосвященства Волынского Духовенства и всей паствы». В 5 ч. вечера 2 октября получена телеграмма из г. Кременца от Помощника Смотрителя дух. училища о. Ив. Дунина-Борковского такого содержания: «В сей нареченный и святой день шлю сердечный привет дорогой родине. Вечная память умершим и добрая слава живущими

ревнителю православія і благочестя в с. Сквородах». В 8 ч. вечера 6 октября получено приветствие от проживающего в г. С.-Петербург Н. Гр. Чумакова. В память исполнившегося столетия возрождения Сквородецкого Св.-Покровского прихода, согласно предложению прих. священника Фл. Дунина-Борковского. Сквородецкое Церк.-прих. Попечительство постановило: 1) приобрести для бесплатной раздачи медальоны с изображениями на одной стороне Покрова Божьей Матери, в честь которого посвящен прих. храм, и на другой стороне — Св.-Покровского храма с ликами Св. Великомученика и Целителя Пантелеймона, как покровителя учрежденного еще 9 мая сего года общества трезвости, и Св. Иоанна Постника, как патрона умершего строителя теперешнего Св. храма, священника о. Иоанна Дунина-Борковского; 2) приобрести копию чудотворной иконы Почаевской Божьей Матери, поместить ее над царскими вратами и опускать на лентах для целования верующими в конце Литургии и 3) приобрести ценную бархатную плащаницу в раке. Сквородецкое Пантелеймоновское общество трезвости постановило: 1) обновить икону Божьей Матери, находящуюся при входе в среднюю часть Св. храма, с правой стороны в киот, перенесенном из снесенного деревянного храма, и 2) открыть внебогослужбные — воскресные и праздничные чтения лицами, выразившими на то свое согласие: прих. священником Ф. Дуниным-Борковским, прих. диаконом Е. Гловинским и народн. учителем И. Голубовским. Новоселецкое крестьянское общество словесно обещало Благочинному Староконстантиновского Городского округа протоиерею Н. Карашевичу устроить церковно-приходскую школу грамоты в д. Новоселице.

Священ. при церк. с. Сквородок состояли: 1. Иерей Иаков Мархалевич до 1732 г., был униат, упомин. в описи церк. имущества от 1806 г. По преданию он погребен на старом церк. погосте, служившем когда-то и церков. кладб.

2. Иерей Матфей Комаровский, с 1732 г. по 1763 г. упом. в метрич. книгах и именуется то «пароком», то «приход. пресвитером». Одновременно с ним в приходе были викарий и коадьютор. Можно предполагать, что он происходил из крестьян и получил домашнее образование. Находясь, наприм., в услужении помещика или какого-либо грамотного лица, он мог научиться читать и писать. Впоследствии же, благодаря знакомству с грамотой, он мог вступить в клир. Судя по метрическим записям, как сам о. Матфей, так и его многочисленная семья стояла в самых близких отношениях к прихож.: как жена его Розалия, так и дети весьма часто бывали восприемниками при Св. крещении детей прихож. Из народных рассказов видно, что о. Матфей вел обширное хозяйство: он был земледelec, скотовод и пчеловод. В метрич. записях весьма часто упоминаются господари, пастухи и пасечники о. Матфея. По народному преданию он погребен на старом церковном погосте. Но как время смерти его, так и место погребения его неизвестны.

3) Иерей Алексей Андреевич Горшкевич — упоминается в метрических актах с 1743 г. по 1766 и везде называется прих. викарием. Он был сын крестьянина с. Сквородок Андрее Очеретяного, по прозвищу Горошко и был женат на Марии Комаровской — родной сестре настоятеля о. Матфея. В записи акта его брака назван и поручитель ктитор Филимон. Он был близок к помещику Варфоломею Гижиц-Гижицкому, который взял его еще в малолетстве в услужение к себе и научил его по-польски читать и писать. Впоследствии он познакомился со строительным искусством и считался надсмотрщиком над производившимися в имении постройками. В более позднее время помещик Варфоломей Гнжиц-Гижицкий, полюбив своего юного сельского архитектора, подарил ему девять десятин строевого преимущественно дубового леса. Может быть, благодаря, с одной стороны, влиянию помещика Варфоломея Гижиц-Гижицкого, а с другой — родству с настоятелем о. Матфеем Комаровским, о. Алексей принял сан иерея — викария. Ставши священником, он подарил свой лес в пользу церк., которая



Іван Гонта. Мал невідомого художника.

безспорно и спокойно владела им до 1835 г. В 1835 г. помещица Михалина Гижиц-Гижицкая вздумала возвратить себе церк. лес. Но благодаря продолжительной тяжбе и большим денежным издержкам бывшего протоиерея с. Сквородок о. Иосифа Дунина-Борковского, этот лес, согласно решению Волынской Судебной Палаты от 27 июня 1858 г., был признан в церковном владении и в пользовании бывшего в то время священника с. Сквородок о. Иоанна Дунина-Борковского. Судя по бывшей стеной надписи в юг.-зап. углу средней части упраздненного деревянного храма: «зде оупокоюся прах ирее Алексея Горошкевича строителя церк. сия», о. Алексей был строителем этого снесенного в 1881 г. храма. В определении времени постройки и участия о. Алексея в постройке Св. храма нужно обратить внимание на следующие записи. В описи церковного имущества от 1806 г. говорится, что деревянный Св. храм был построен в 1735 г. В метрических актах говорится, что о. Алексей вступил. в брак в 1742 г. и принял сан священства в 1743 г. Сопоставляя эти записи, нужно признать, что о. Алексей, будучи еще мирянином, принимал участие в постройке деревян. Св. храма в 1735 г., как опытный мастер-строитель. Время смерти его неизвестно.

4) Иерей Иосиф Викентиевич Мальский — упоминается в метрических актах с 1754 г. по 1772 г. и называется прих. коадьютором. Он был женат на Марии Матвеевне, дочери вышеупомянутого настоятеля о. Матфея. Он погребен на старом церковном погосте. Но как время смерти его, так и место погребения его точно неизвестны.

5) Иерей Иосиф Антонович Ясинецкий упоминается в метрических актах с 1772 г. по 1798 г. Он был женат на дочери о. Иосифа, Агафии Иосифовне Мальской, которая, по народному преданию, имела злостный характер. С 1772 г. по 1794 г. о. Иосиф был униатским священником, а с 1794 г. по 1798 г. он был православ. священником. Он умер на 42 году жизни и погребен 28 апреля 1798 г. на старом церковном кладб., находящемся вне села в лесу. Место его погребения неизвестно.

6) Иерей Иоанн Василиевич Дейиковский — был домашнего образования. В 1791 г. он поступил приход. дьячком. В 1797


г. он женился на дочери прих. настоятеля Иосифа Антоновича, Домнике Иосифовне. В 1798 г. был рукоположен Иоаникием, архиепископом Подольским — во священника к Сквородецкой церк., а в 1808 году скоропостижно умер и погребен на старом церк. кладб. в лесу. По народным преданиям он был отравлен своей тещей Агафией Осиповной, которая почему-то невозлюбила его и даже из ненависти к нему отдала церков. док. на церк. угодия помещику Людовику Гижиц-Гижицкому. По характеру о. Иоанн был сердечен и очень добр. Место его погребения точно неизвестно.

7) Протоиерей Иосиф Григорьевым Дунин-Борковский, сын уроженца с. Жабче Заслав. уез., потомственного дворянина протоиерея Бердичева (тогда местечка Волынской губ, а ныне уезд. г. Киев. губ.), Григория Дунина-Борковского, имевшего 4-х сыновей — Михаила — священника с. Жабче (1817 г. — 1847 г.), а впоследствии наместника Мелецкого монастыря Архимандрита Николая, Петра — протоиерея г. Бердичева, Исифа и Павла, поступившего на светскую службу и бывшего после вице-губернатором Подольским. Свидетельство о дворянском его достоинстве, подлинником хранящееся ныне у внука его Семёна Ивановича Дунина-Борковского, писано на большом пергаменте, по-польски, вверху изображены государств. герб (орел) и гербы 12- уездных городов Волынской губ., а внизу — фамильный герб «Лебедь». Первоначально воспитываясь в домашней школе своего отца, которая в то время была очень сурова, о. протоиерей Иосиф получил задатки к образованию в нем стойкого и твердого характера. В дух. училище и в дух. Семинарии, которые в то время отличались еще большею суровостью, он успел, так сказать, закалить себя и подготовиться к борьбе со всеми житейскими препятствиями и лишениями. Как ни тяжело жилось ему в дух. училище и в дух. Семинарии, он, однако, хорошо учился. В 1803 г. 8 сентября, по окончании философ. класса Волынской дух. семинарии, он, как лучший студент, согласно определению совета семинарии, отправлен для продолжения образования в Киевскую дух. академию. Будучи студентом Академии, он познакомился с семьей протоиерея Царе-Константиновской церк. в г. Киве о. Феодора Натток-Михайловского и женился на его дочери Анастасии (умерла и погребена в с. Мшанце Новоград-Вол. уезд.). Благодаря этому, он породнился с Антонием (Рафальским), Митрополитом СПб. и с Даниилом (Натток-Михайловским), вторым епископом Волынским (1806 г. — 1813 г.). В 1807 г., по окончании курса Киев. д. Академии, он, по предложению Совета Академии, был определен в средний грамматич. класс Волын. дух. Сем., но весьма не надолго. 17 мая следующего 1808 г. он по предложению своего дяди Волын. епископа Даниила (брата его тестя о. Феодора), был рукоположен во диакона, а 21 мая — во священника к Острожскому Кафедральному Св.-Успенскому собору. Начало его пастыр. деятельности было очень обременительно для него. Так, 8 окт. 1808 г. он состоял членом Комиссии, учрежденной при Волынской дух. Семинарии для рассмотрения и решения дел 1806 — 1807 гг., нерешенных Волынской дух. Консistorией. Вследствие сего, 17 декабря 1808 г. он был переведен в с. Оржев Ровен, уезд. с назначением наместником Ровен, уезд., а 18 августа 1809 года перешел в с. Сквородки, где и служил до конца жизни, — 6 февраля 1850 г. Будучи приход. свящ., нес много других должностей. Так, с 26 июня 1811 г., был членом Старокон. оспенной Комиссии, а с 12 авг. 1811 г. по 10 ноября 1830 г. первоприсутствующим Староконст. духовного Правления. С 15 июля 1819 г. был Благочинным городских и частных церквей. С 11 июня 1820 г. был членом-корреспондентом Российского Библейского Общества. С 18 июля 1821 г. был Членом Высочайше учрежденной Комиссии по устройству дел владелицы г. Староконст. Графини Ржевусской. С 14 января 1824 г. был сотрудником Попечительства по призрению бедных духовного звания Волынской епархии. С 2 января 1827 г. он был цензором проповедей, произносимых священ. в Староконст. крестовозд-

виженском Соборе. Как человек, о. «Протопоп» — так в то время все звали его, будучи по-видимому, строгим и суровым, имел очень доброе сердце. В обществе он был словоохотлив, весел и шутилив, но иногда шутки его бывали весьма чувствительны. В домашнем быту он был мало хлопотлив, добродушно бранчив и оригинально прост. В своих отношениях даже к помещику и помещице он был очень прост. Желая, наприм., отправиться в дом помещика, он издавал приказ приготовить простой рабочий воз-драбеньяк, заложить три пары волов в него, подыскать шесть поводаторов, из которых каждый должен был идти пешком возле вола всю дорогу до д. Новоселецы — местожительства помещика. В этом возу он переважно возседал и вперед посылал гонца возвестить помещику о своем прибытии к нему. Как настоятель прихода о. протоиерей, обремененный посторонними делами, мало вникал в потребности прихода. Бывая в своем приходе как бы гостем и живя постоянно в Староконст., он предоставлял его вниманию «колейных попов», которые по очереди должны были являться в с. Сквородки для требоисправления. Поколейные попы тяготились этим и сухо относились к исполнению иногда официально возложенных на них обязанностей по наблюдению, за приходом. Вследствие этого, прих. не усовершеншался в религиозно-нравствен. отношении. Бывали случаи, когда приход, имея нужду во священнике, прибежал, согласно раз и навсегда данному распоряжению о. протоиерея церковному старосте Николаю Коцюбе, к насилью над проезжавшими чрез с. Сквородки священникам. При отсутствии почему-либо колейного (дорожного) попа в приходе, когда была настоятельная нужда в скором крещении детяти или в другой требе, церк. староста Н. Коцюба с протопопскими вестовыми выходил на проезжую дорогу и сторожил. Если в это время они замечали проезжающего священника, та хватили под уздцы лошадей и отводили на протопопный двор. Арестованный так. образ. священник освобождался и отправлялся в дальнейший путь, лишь по совершении имевшихся треб в приходе. В остальных своих должностях о. протоиерей отличался аккуратностью и даже возмущался халатным отношением к своим делам его сотрудников. Так, как член оспенной Комиссии и как член библейск. общества, о. прот. принимал самое живое и деятельное участие в интересах их. Будучи самым деятельным, он то собственным примером, то иногда и резким словом побуждал и других к должной деятельности. Тратя много времени на просмотр бумаг Комиссии и Общества, он и материально поддерживал их, насколько мог. Как первоприсутствующий духовного правления и как благочинный городских и частных церквей, о. протоиерей был строг и даже иногда жесток. В случае каких-либо неисправностей со стороны священно- и церковно-служителей он прибежал даже к крайним мерам: он отдавал особенно церковнослужителей в распоряжение своих вестовых и поручал им наказывать виновных розгами. По окончании операции телесных наказаний, он благодушно разговаривал с потерпевшими и принимал самое деятельное участие в улучшении их материального быта. В этом отношении он сам хлопотал о предоставлении лучших священно- или церковно-служительских мест своим подчиненным. Как член Комиссии по устройству дел графини Ржевусской, он на первых порах возмущался бездеятельностью членов ее, которые затянули дела на довольно продолжительное время. В позднейшее же время, когда спрашивали его о времени окончания Комиссией дел графини Ржевусской, он только добродушно отвечал: «С расходом денег Комиссия окончит и дела». Как сотрудник Попечительства по призрению бедных духовного звания Волынской епархии, о. протопоп много потрудился в пользу его. Будучи членом Комиссии по устройству дел графини Ржевусской, он успел выхлопотать девять тысяч с сотнями рублей, согласно духовному завещанию Коллежского Ассессора г. Лихацкого, в пользу призрения бедных духовного звания. Как цензор проповедей, о. протопоп обратил самое серьезное внимание на развитие церковного красноречия. Он сам весьма часто проповедовал

в Соборе. Когда же сам почему-либо не мог явиться на церковную кафедру, то поручал кому-либо другому сказать проповедь. За свою многополезную и разностороннюю деятельность о. протоиерей был неоднократно награждаем до наперстного креста включительно. В семействе у него были три сына: Аполлоний — ныне священствует в с. Яворовцах Старок. уез., Иосиф — ныне священствует в с. Городищах Луцк. уез. и Иоанн — был священником в с. Сквородках, и 4 дочери — Елизавета была замужем за свящ. с. Швейковки Житом. уез. Павлом Писаревским, Екатерина — за свящ. с. Карабиевки Старок. уез. Евстафием Гутовским, Марья — за свящ. с. Курманя Новоград-Волин. уез. Василием Синеуцким и Анастасия была просфорней в с. Сквородках и умерла девицею. О. протоиерей умер 6 февраля 1850 г. и погребен на Церк.-прих. кладб., в фамильном склепе под дерев. часовнею, построенною его преемником по приходу, младшим его сыном Иваном.

8) Священник Иоанн Иосифович Дунин-Борковский, род. 2 сентября 1827 г. в с. Сквородках, младший сын предшественного о. Настоятеля. В своем детстве он, как младший, был на особом попечении доброй и кроткой матери своей Анастасии Феодоровны, которая оказала большое влияние на образование в нем характера. По первоначальном домашнем воспитании, 2 сент. 1837 г. он поступил в Кременецкое дух. училище, а 9 сентября 1843 г. — в Волин. дух. Семинарию, в которой окончил курс 15 июля 1849 г. Как в училище, так и в Семинарии он прекрасно вел себя и отлично учился, так что Правление Семинарии предназначило его, как лучшего Студента, к поступлению в одну из духовных Академий. Но по окончании курса в семинарии в первом разряде, он покорился воле своего, уставшего в деятельности, почтенного родителя и отправился в с. Сквородки заместить его. По прибытии сюда и по родительском благословении на женитьбу, он познакомился с дочерью священника соседнего с. Печиски Проскуровского уезда Подольской губ. Клавдиею Андреевною Короткевич и женился на ней. В 1850 г. 16 марта Преосвященный Иереей, епископ Острожский рукоположил его в сан священника к Сквородецкому приходу, в котором он священствовал до конца своей жизни. В скромной роли священника о. Иоанн проявил себя, как благоговейный совершитель богослужения, усердный проповедник Слова Божия и опытный благоустроитель прихода. Как совершитель богослужений, он был удивительно аккуратен и неутомим. Во все время своей сорокатрехлетней деятельности он упустил церковные службы только по причинам нахождения в отпусках, которыми, однако, не особенно часто пользовался. На время своего отсутствия он обыкновенно, самолично просил соседнего священника с. Низшей-Погорелы о. Феодосия Самойловича, который всегда был внимателен к его просьбам, навещать приход. для совершения в нем богослужения. В остальное все время он сам весьма часто отправлял богослужения и отправлял их с надлежащим благоговением и удивительною продолжительностью. В каждое воскресенье и праздник он являлся домой в пятом часу вечера. В такой продолжительности были отчасти виновны как его, так и чужие приходж., которые в большом количестве часто являлись к нему к исповеди и приобщению Св. Таин. Во время благоговейного совершения им богослужений присутствовали не только лица православного вероисповедания, нередко и римо.-катол., которые с большим уважением относились к о. Иоанну и являлись послушать симпатичный голос его усердной молитвы. Как во всякое время, так особенно во время приходских бедствий: эпидемической болезни, пожара и проч., о. Иоанн, не щадя своих сил, своего здоровья, спешил на помощь к нуждающемуся в молитвословии приходж. Как днем, так и ночью он безропотно отправлялся туда, куда его звали. В этом отношении достаточно припомнить 1872 г., в котором появилась страшная холера в с. Сквородках. В этом году в течение одного м. июля умерло от холеры в приходе 109 чел. Страх напал на всех. Один лишь о. Иоанн успокаивал прих. и призывал их к сердечному покаянию,



Традиційна сільська пасіка.

к искренней молитве. По его слову, холера должна была прекратиться в 6 день м. августа, когда прих. по совершении усердного молебствия, даст обет всегда свято праздновать 6 августа в память избавления «от свирепствовавшей холеры». Молебствие было совершено. Обет — дан и в этот день, как сказано было о. Иоанном, холера прекратилась. В подтверждение этого говорят метрические записи, в которых с 6 августа умершие были от других болезней, но не от холеры. Как проповедник слова Божья, о. Иоанн не стеснялся ни временем, ни местом, ни характером своего слова. Во всякое время он проповедовал применительно к потребностям своих слушателей.

Будучи рачительным в произнесении поучений, о. Иоанн в то же время иногда делал некоторые сообщения касательно старины Волынской в журнал «Киевская Старина», где за апрель 1886 года помещено, между прочим, найденное им старинное стихотворение «Исповедь Маргаса», изображающее жалкое состояние причетников старого, отошедшего в область предания времени и которое в 1830-х годах ходило по рукам в среде духовенства юг.-зап. края. Как благоустроитель прихода, о. Иоанн посвятил всю свою жизнь на внешнюю обстановку прихода. Временно благоустроивши старый дерев. приход. храм, носивший еще на себе следы свергнутой в 1794 г. унии, и придав ему, насколько было возможно, православный вид, о. Иоанн стал деятельно заботиться о постройке нового, более благолепного каменного храма. При пособии Волынского Церковно-Строительного Присутствия в 6000 руб. и при изыскании значительной суммы денег, основанном о. Иоанном в мае 1870 г. Сквородецк. Церк.-прих. Попечительством в 18000 рублей, он, благодаря деятельному участию тогдашнего Волынского епарх. архитектора Алксея Антоновича Скуратова, воздвиг нынешний величественный каменный пятикупольный храм, с такою же при нем колокольнею в 1 купол. Ко дню его освящения 5 ноября 1878 г. было получено о. Иоанном много поздравительных приветствий от разных лиц, в том числе и стихотворенье с фотографической карточкой от строителя — архитектора А. А. Скуратова, который по болезненному состоянию своего здоровья не мог участвовать в торжестве освящения храма (он умер и погребен в губ. г. Минске).

В скором времени А. А. Скуратов прислал еще медную доску, которая вделана в стену с правой стороны, при входе в среднюю часть храма, — с надписью: «Сей Св. храм сооружали приход. священник Иоанн Борковский с сотрудицею Клавдиею Андреевною Борковскою, быв Волостной Старшина Григорий Романюк, церк. Староста Иван Гирей, Лаврентий Шкробтак с прочими приходж. под наблюдением архитектора Алексея Антоновича Скуратова. 1871 — 1878 гг.».

Построив новый храм о. Иоанн обогатил его ценными церковными вещами и обнес каменной оградой, устроенной на средства местн. крестьянки Ксении Никитовой Шлапаковой, пожертвовавшей завещанные ей дядей Андреем Гарлицким 2,019

рублей, кои были получены, благодаря настойчивому требованию о. Иоанна, из депозита Житомирского Окружного Суда. После 43-х летней трудовой пастырской деятельности на одном и том же приход. о. Иоанн скончался 26 июля 1893 г. (от рака печени), на 66 году жизни, а 29 июля погребен в склепе под ризницей построенного им каменного храма.

9) Священник Флегонт Иванов. Дунин-Борковский, сын предшествовавшего настоятеля, о. Иоанна, род. 8 апр. 1863 г. в с. Сквородах, оконч. Вольнск, духов, Семина. в 1885 г., состоял псаломщиком с 13 сент. 1885 г. по 8 февр. 1886 г. в с. Карасине Луцк. уез., с 8 февр. 1886 г. по 18 апр. 1889 г. в с. Ладыгах Старок. уез. и с 18 апр. 1889 г. по 24 февр. 1891 г. в с. Сквородах, затем 24 февр. 1891 г. рукоп. во священ. в с. Великую Шкаравку Заслав. уез., а 26 июля 1893 г. перемещен в с. Сквородки, где и в настоящее время (1895 г.) служит.

Церковными старостами в приходе были: 1) Николай Коцюба; 2) Гавриил Петрук; 3) Лаврентий Романюк 4) Иван Гирей — получивший похвальный лист и благословенную грамоту из Св. Синода; 5) Карп Пасечник; 6) Никифор Молдован и 7) Илларион Коцюба ныне (1895 г.) служит.

Сквородецкий прих. был посещен: в 1846 г. 25 мая епископом Острожским, в 1864 г. 3 июня — Антонием архиепископом Вольнским, в 1873 г. 23 августа — Иустином епископом Острожским, в 1878 г. 5 ноября опять Иустином еп. Острожским, в 1884 г. 8 июня Александром — епископом Острожским

Почти все сведения о Сквородецком приходе были сообщены Семеном Ивановичем Дунином-Борковским.

СТАРОКОНСТАНТИНОВ город. Лежит под 49° 45' северной широты и под 44° 35' восточной долготы, в расстоянии от Санкт-Петербурга 1360 $\frac{1}{2}$ вер., от Москвы 1102 вер., от губ. гор. Житомира 128 $\frac{3}{4}$ вер., от Казани 1,932 вер., от Киева 257 $\frac{1}{2}$ веруб., от Одессы 497 веруб., от Варшавы 672 $\frac{3}{4}$ вер. (чрез Ольшанку), от Вильны 712 $\frac{3}{4}$ веруб., от ближ. жел.-дор. ст. Проскурова (Волочиской ветви юг.-зап. жел.-дор.) 42 вер. от Ольшанки 77 $\frac{3}{4}$ веруб., от ближ. села Пашковец 4 вер., Поновец 5 вер., Свиной 8 вер., Футоров 5 вер. и Волицы-Керекешино 8 вер. Город расположен в низменной местности, при впадении р. Икопоти в р. Случь, в треугольнике, образуемом этими реками. Это — собственно старый город. Городские же предместья лежат по правому берегу Случи — Заслучье, и по левому берегу Икопоти — Новое Место. «Новое Место» — расположено между двумя реками — Икопотью и Шиховкою, впадающей в Икопоть. На Заслучьи также протекает речка, впадающая в Случь; на ней стоит мельница, принадлежавшая о.о. капуцинам. С предместьями город соединяется посредством земляных гатей и деревянных мостов.

Староконстантинов, как город, основан в 1561 году на месте селища Колыщинцев приснопамятным защитником православия и русской народности князем Константином (Василием) Конст. Острожским, воеводою Вольнским, и назван был по имени основателя Константиновыми. Название Староконст. он получил позже, именно в половине XVII века, в отличие от основанного около 1600 года тем же князем К. К. Острожским Нового Константинова, ныне местечка Литинского уезда Подольской губернии. Местечко Новоконстантинов лежит при р. Южном Буге и впадении в нее р. Тесовки, при почтовом тракте из Летичева в м. Хмельник, в 140 вер. от губ. г. Камень-Подольска в 45 вер. к югу от г. Староконстантинова. В 1600 году король польский Сигизмунд III, жалованною грамотою на имя сына основателя сего местечка, кн. Александра Конст. Острожского, надал сему местечку Магдебургское право, причем, оно впервые упоминается и именуется к этой грамоте Новым Константиновым. Когда затем местечко это было опустошено татарами, то король грамотой в 1623 году опять подтверждает ему то же право. Некоторые польские писатели (Балинский и Липинский в своей «Starozytna polska», а также «Encyklopedyia powszechna», и

вышеупомянутый «Słownik geograficzny..», говорит, что г. Староконст. основан около 1525 года князем Константином Конст. Острожским воеводою Троцким, гетманом Литовским, Отцом кн. К. К. Острожского. Но такое мнение не верно, ибо около 1525 года с. Колыщинцами владели еще земляне Лабунские, заложившие это село князю Константину Конст. Острожскому лишь в 1560 году 29 июня, и потому отец его, Константин Иванович, не мог на непринадлежащей ему земле основывать город. Правда, в «Archiwum ks. Sanguszko, t. 3, str. 156 — 158», напечатана грамота короля Сигизмунда I от 9 сентября 1517 года, в которой король подтверждает князю Константину Иванов. Острожскому пожалованное ему еще королем Александром (до 1506 г.) имение Красилово, а также надает ему волость Кузминскую, в составе которой значатся села Колыщинцы, Сахновцы и др. Но эта грамота стоит совершенно обособленно и вне связи с остальными нижеупоминаемыми королевскими грамотами, касающимися с. Колыщинец, и потому едва ли имеет характер повинности.

На месте нынешнего г. Староконстантинова до 1561 года находилось селище Колыщинцы, имеющее свою историю. Оно входило в состав королевских столовых имений. В 1505 году король Польский и великий кн. литовский Александр пожаловал это селище вместе сс. Сахновцами землянину Вольнскому Ивашке (Ивану) Лабунскому. В 1505 году 6-го марта этот король дал предписание Кременецкому наместнику, пану Юрию Монтовичу, чтобы он совершил вход Ивашки Лабунского во владение именьями — «пустыми» селищами Гребенином (ныне д. Гребенинка в 5 вер. от Староконстантинова), Сахновцами и Колиценцами кои он, король, пожаловал Лабунскому, «з ласки» своей, за его верную службу, на вечные времена — с дубравами, реками, рудами, бобровыми гонами и со всем тем, что издревле принадлежало к ним, из сего листа видно, что селища эти были пустые, т. е., еще не заселены; впрочем в Колиценцах было два служебных человека, которые «служат на коня здавна с тых двох дубров — Свиной (ныне с. Свиная — в 10 вер. от Староконстантинова) и Нестеровое». В 1506 году 21 января тот же король Александр выдал в г. Люблине тому же Ивашке Лабунскому подтвердительную на эти именья грамоту.

В ней король пишет: «Бил нам чолом землянин Вольнский Ивашко Лабунский и поведил перед нами, што вже перво сего дали есмо ему два селища пустовских у Кременецком повете на имя Колыщениц и Сахновцов, и лист наш на веки данни на то перед нами покладал. И бил нам чолом, абыхмо ему тыи селища подтвердили нашим листом на вечность». Посему, продолжает король, «приняв во внимание его службу, верную нам, рачительную и самую аккуратную, мы, по милости нашей, подтверждаем пожалованье наше этих селищ, настоящим листом нашим, на веки ему, и его жене, и детям их, будущим их родственникам и ближним; пусть владеют они ими с землями пахотными и бортными, лесами, дубровами, сенокосами, болотами, бобровыми гонами, реками, и речками, ставами и ставищами, мельницами и доходами с них, со всякими «вжитки и пожитки» и со всем тем, что издавна принадлежало к тем селищам. И имеют они право именья эти отдать, продать, заменить, пожертвовать церк. Божией «и розширити, прибавити и к своему лепшому пожиточному обернута как налеле (наилучше) и сами розумиючи» (грамота эта писана славянскими буквами с титулами на пергамене).

В 1647 году 26 октября сыновья Ивашки Лабунского — Богухвал и Василий поделились именьями отца, причем Василий получил «Колицинци, Сахновци, Скалинци» (ныне м. Шепетовка Заслав. уез.), а Богухвалу достались Городище (ныне село Заслав. уез.), Гребенин (ныне д. Гребенинка — Старокон. уез.) и Лотовка, а так как, говорится далее в дельчем листе, «имене Колицинци на тот час было в заставе от пана Богухвала Лабунского в семидесят копах грошей, а Городище обадва заставили посполу у девеносту копах грошей», то «пан Богухвал мает дат пану Василю двадцат и пят коп грошей, а пан Василей Колицин-

ци сам окупити (выкупить) мает, а на противку того пан Богухвал Городище сам у девености копах грошей окупити мает, або пан Василий мает дати пану Богухвалу полтредьдесят коп грошей (1 копа грошей — 3 руб.), а пан Богухвал Колицинци окупити, а пану Василю, брату своему подати мает».

В 1560 году 29 июня Василий Лабунский, «пришедши в великий упадок, ктому будучи потребным пенезей (т. е, нуждаясь в деньгах) на службу господарскую и на потреби свои, заставил» (заложил) половину имения своего вотчинного — Колыщинец, Сахновец и Гребенина князю Константину Конст. Острожскому за 2000 коп грошей литовских (= 6000 руб.), «не нарушиваючи ничим обычаю права посполитого, аде вземьши дозволение во вряду, — з грунтом, людьми, платы, доходы и их повинностями, з ставы, з млыны, всякими пожитки».

Отсюда видно, что в 1560 году кн. Константин Конст. Острожский состоял «заставным» владельцем селища Колыщинец, а в начале следующего 1561 года он становится владельцем — собственником этого селища. А именно — 10 января 1561 года он купил это селище по купчей крепости у Василия Лабунского за 5000 коп грошей литовских (= 15000 рублей). Василий Иванов. Лабунский, «землянин Государский», как сказано в купчей крепости, «претчи (придя) у великий впадок», доказывая в продолжение более десяти лет «справедливости в праве своем о маетности прирочною (ведя процесс об имении своем родовом), — продал это имение добровольно князю К. К. Острожскому — «и грунтом земным, з людьми, платы, доходы, их повинностями, з городищем, и ставы, з млыны, бобровыми гоны, всякими пожитки, ничого себе, каждому близкому потомку и детям, естлибым мел, не зоставуючи, — на вичныи часы николи не порушно».

В том же 1561 году 26 марта кн. Константин Конст. Острожский исходатайствовал у короля Сигизмунда-Августа жалованную грамоту на основание города в его имени Колыщенцах. В этой грамоте, написанной на древнерусском наречии, славянскими буквами, с титлами, на пергамене, король Сигизмунд-Август объявляет всем и каждому: «Присылал до нас воевода Киевский, маршал земли Волынской, староста Володимирский, державца Вонячинский, кн. Константин Костентинович Острожский о том, что его Милость купил у землянина Волынского, Василия Лабунского имение, находящееся в земле Волынской, называемое Колыщенцы, и поэтому его милость ходатайствовал, чтобы мы учинили нашу «господарскую ласку» и дозволили ему в том имени Колыщенцах «место садити» (основать город) и установить ярмарку в день Святого и торг в день, который избрет его милость, иметь вольные корчмы людям того имения Колыщинец и держат в них мед, пиво, хлебное вино («горелку») и другие всякие напитки; «а то де место» никакой помехой не ест нашим ярмаркам, торгам и корчмам. Посему мы, по милости нашей господарской, сделали то согласно с его ходатайством: дозволили и сим «нашим листом» дозволяем ему в том имени его Колыщенцах основать город и установить ярмарку в день Святого и торг в день, который его милость избрет для этого, и о том публиковать по всем городам нашим господарским, великокняжеским, панским, духовным и земленским — и известит о том всех, что людям имение его милости Колыщинец позволено иметь там корчмы вольные, держать в них мед, пиво, хлебное вино и другие всякие напитки, свободно торговать там всякими товарами, а также вольно будет приезжать в Колыщенцы на ту ярмарку и торг всем обывателями» владений наших и купцам чужеземным с товарами своими, торговать ими, продавать и покупать, с уплатой мыта (пошлин) от товаров своих по заведенному обычаю, как это водится в других местах, кроме «головного мыта нашего господарского «И этую «вольностию» (правом), пожалованною нами его милости сим нашим листом, имеют право пользоваться сам князь, его милости жена, дети и потомки их, точно также, как и другие князья, паны обыватели владеющей вашего Великого княжества Литовского пользуются,



Криштоф Косинський.

по милости нашей, подобными же правами. И на право это мы дали его милости князю настоящий наш «лист», к которому, для утверждения его, мы велели привесить и печать нашу. Писано в Вильне, лета от Р. Хр. 1561—го, месяца марта 26 дня. (Подписано): «Sigismundus Augustus Rex».

В том же 1561 году кн. Константин Конст. Острожский начал в селище Колыщенцах строить каменный замок-крепость на месте издревле существовавшего здесь городища и стал закладывать город. Благодаря богатству князя, новый город стал быстро застраиваться и заселяться: возведен был и укреплен замок-крепость; город обнесен земляными валами с деревянными палисадами; у въезда в город через мосты на рр. Случи и Икопоти и с зап. стороны строились каменные высокие ворота, вроде башен с амбразурами для пушек. В городе стали поселяться шляхта, крестьяне, евреи, а также татары. На «Новом Месте, в начале XVII века было уже 60 татарских домов. Из татар была сост. князем особая дружина («хоругвь» — choragew).

Одновременно с разрешением князю Острожскому основать в с Колыщенцах город, король Сигизмунд-Август, по ходатайству князя, дал мещанам Колыщенским грамоту на пользование ими Магдебургским правом, в силу которого все жители нового города управлялись посредством войтов, бургомистров, советников («лавников») и др.

Эта грамота от 26 марта 1561 года, писанная славянскими буквами, с титлами, на пергамене, читается дословно так:

«Жиккмонт Август, Божью милостью король полсти, великий кн. Литовский, кн. Русский, Прусский, Жомойтский, Мазовецкий и иных.

Ознаймуем сим листом нашим, хто на него посмотрит, або его тчужи услышит нинешним и напотом будучим, кому будет потреба того ведати. Присылал до нас воевода Киевский, маршалок земли Волынской, староста Володимирский, державца Вонячинский, кн. Костентин Констанентинович Острожский, о том, иж в котором имену своег Колыщинцах, у землянина земли Волынской Василя Лабунского купленом, его милость замок бу-

дует и при нем место (город) садити почал. Ино ждал его милость нас, абысьмо оному месту и людем его, там оселым, надали и впривилевали право немецкое Майтборское, ижбы поданные его, в том месте на тот час оселые и которые еще там садитися будут, всяких вольностей у воном праве описаных вживали, имся радили и справовали. А так мы з ласки нашею государское на жаданье его милости то вчинили, и ку розширеню оногo места его дали есмо и сим листом нашим даем и умоцняем тому месту его Колыщенскому и всим подданными в нем обывающим, право немецкое Майтборское, и хочем мети, абы через войта, бурмистры, радцы и вси врадники во всих члонках и артыкулах, тому праву належачих, вживати, имея судити и радити в речах великих и малых сами межи собою мещане и з гостыми приездчыми завжды и на потомные часы ни перед ким инм, одно перед войтом або лантвонтом тамошним справоваться мают. Потому яко и в главнейшом месте нашем Виленском заховывается. И даем моц зуполную войтови тамошнему и его лантвойтови седечи на судех справуючи судовые sprawy так межи мещаны, яко и гостыми приездчыми однакую справедливость у справах местских и во всих иных кривавых речах (уголовных делах) оны правом немецким майтборским судити и сказывати и винных карати подле выступу и артыкулов, в том праве описанных, и на то есьмо тым мещаном его милости «Колыщенским дали ос наш листъ, до которого на твердость того и печать нашу привесити казали. Писан у Вильни: Лета Божего нароженя тысяча пятьсот шестьдесят первого, месяца марта двадцать шостого дня. «Sigismundus—Augustus Rex». Остафек Маршалок».

Польский король Владислав IV в 1637 г. и Ян—Казимир в 1649 г. подтвердил эту грамоту, а также ярмарки и склад товаров, привозимых из Литвы в Подолию, Молдавию, Валахию и Турцию и из тех мест в Литву, и др. привилегии, данные Староконст. мещанам прежними королями и погибшие во время козацких нападений.

Грамота эта ныне хранится у мещан г. Староконст. Из надписей на ней видно, что она находилась в арх. Высочайше утвержденной 18 июня 1821 года Комиссии по делам графини Констанции Ржевусской.

Вскоре после основания города в селе Колышинцах, наследники Василия Лабунского, Михаил и Крыштоф Богухваловичи Лабунские затеяли судебный процесс с князем Константином Конст. Острожским из-за права владения Колышинцами, но дело это вскоре кончилось мирно для князя: в 1505 году 28 — 30 мая земляне Михаил и Криштоф Лабунские выдали князю обязательство не предъявлять никаких претензий относительно имений Колышинцев и Сахновец, проданных и отчасти заложенных ему дядею их Василием Иванович. Лабунским.

Но вскоре наступило для кн. другое, более тяжелое испытание. Король Сигизмунд—Август, давший в 1561 году князю Константину Конст. Острожскому грамоту на основание города в имении его Колышинцах, дает чрез 5 лет после сего, в 1566 году, жалованную грамоту дворянину Яну Ходкевичу на все имения, купленные князем Константином Конст. Острожским у Василия Лабунского, в том числе и на Колыщенцы. Грамота эта дана королем 26 марта 1566 года в Кнышине (ныне Гродн. губ.), при бытности «панов рады» — гетмана «найвышшого» Вел. Княжества Литовского, Григория Ходкевича, Каштеляна Киевского Павла Сапеги, Каштеляна Луцкого Михаила Козинского, подчасшего Николая Кишки, стольника Николая Дорогостайского и других. В ней король Сигизмунд—Август объявляет всем и каждому, что хотя король Польский и великий кн. Литовский Александр, дядя его, пожаловал землянину Ивашке Лабунскому имения — Колыщенцы, Гребейн и Сахновцы, но не на праве полной собственности, не на праве вотчинства («праве дедичном»), а только во временное пожизненное его владение. Посему дети его, по смерти своего отца, не имели никаких прав на них, и следов., не имели права распоряжаться ими. Кроме того, грамота, данная Ивану Лабунскому, не формальная, пишет король, а так

как вышеозначенные имения принадлежали к числу столовых, господарских имений, право на которые ему, королю, открылось еще тогда, как только умер Иван Лабунский, то, принимая все это во внимание, они король—господарь, жалует имения эти — Колыщенцы, Гребейн и Сахновцы, на вечном, вотчинном праве, старосте Жмудскому, Яну Иеронимовичу Ходкевичу за его важные и полезные заслуги в битвах против неприятеля нашего Московского. В грамоте этой кор. Сигизмунд—Август вовсе не упоминает того, что имения эти куплены у сына Ивана Лабунского, Василия, князем Константином Конст. Острожским, но говорит только обще, что если бы оказалось, что имения эти проданы были или подарены, или заменены землянами Лабунскими кому-либо из князей или панов, или землян духовных или светских, то он предоставляет Ходкевичу право отыскивать их для себя, а он, король, будет помогать ему в этом деле, как в своем собственном.

Таким образом, кор. Сигизмунд—Август признал незаконным пожалование королем Александром Ивану Лабунскому имений — Колыщенец, Гребейнина и Сахновец, ибо оно состоялось без согласия сейма; а продажа Василием Лабунским этих имений князю Константину Конст. Острожскому признана им же также незаконною, ибо совершена без королевского согласия.

Здесь король противоречит прямому смыслу вышеприведенной грамоты кор. Александра от 21 января 1606 года, прямо подтверждающей Ивашке Лабунскому владение этими имениями «на веки», причем, как мы видели выше, ему и его потомкам дается право продать, отдать, заменить или на церковь Божию пожертвовать эти имения. Причина же такого, по-видимому, несправедливого отношения короля Сигизмунда—Августа к князю Константину К. Острожскому лежала в том, что, по силе Литовского Статута, воля одного короля и вел. кн. Литовского недостаточна была для действительности пожалования имением. Для этого требовалось еще согласие генерального сейма. Кроме того, продажа имений, пожалованных королем, могла последовать только за королевским согласием.

Чтобы выйти из такого затруднительного положения, Князю Константину Конст. Острожскому, основавшему уже город в Колышинцах и начавшему там строить оборонительный замок, оставалось одно — войти в миролюбивую сделку с Яном Ходкевичем, предложив ему деньги за эти имения, и просить его уступить их ему, князю. Вероятно, этим дело и уладилось: кн. Острожский уплатил за те имения деньги Ходкевичу, а Ходкевич уступил ему свои права на них, передав князю вместе и жалованную королевскую грамоту.

Эти имения составили одну волость, известную под именем Константиновской. Об этой волости упоминается еще в 1565 году 18 декабря, — в жалобе Кузминского урядника Яна Витупского о вооруженном наезде слуг пана Альбрехта Ласского (за которым по второму браку была замужем княгиня Беата Острожская, жена умершего кн. Илии Константиновича Острожского) в числе нескольких сотен на имения кн. Константина Конст. Острожского, Кузминской и Константиновской волостей, многочисленных убийствах, насилиях и грабежах.

Вскоре и самый город Колыщенцы начал именоваться Константиновым в честь основателя его, кн. Константина К. Острожского. Под именем Константинова, он упоминается уже в акте от 1579 года 16 июня, в жалобе пана Василия Гудевича на слугу своего рукоданного, Ивана Путошинского, в том, что Путошинский на основании фальшивой доверенности принял в управление его имение Сутесцы, разорил его; между прочим, одолжив у него, Гулевича, на время «коня гнедого», продал его «в Костентинове за чотырнадцать коп грошей Литовских».

Окончательно же название Константинов упрочилось за вновь основанным городом около 1582 года, когда был совершен документ, где, между прочим, сказано, что в имении, называвшемся прежде Колышинцы, кн. Константин Конст.

Острожский «замок збудовати и место (город) осадити и Константиноовым назвати рачил».

В 1593 году, в силу королевского универсала, воевода Киевский и маршалок земли Волынской кн. Константин Конст. Острожский собирает «до купы» шляхетское ополчение в Константинове, что свидетельствует уже о значительности сего города.

Действительно, город кн. Кон. К. Острожского очень быстро населялся и расширялся.

Так, в 1610 году в Константинове было — дворов, вольных от чинша шляхетских 27, каменных домов 7 и 4 дома священников; церквей — Св.-Троицкой (что в замке), Успенской, Воскресенской и Спасской. Был госпиталь для бедных. В замке были — два повара, слесарь, лесничий, трое слуг, кузнец, пушкарь, маляр, канатчик, шорник, плотник, седельный мастер и турок, недавно вышедший из орды. Для замковой прислуги было в замке 12 пустых домов.

В 1621 году оружия в замке было: 7 орудий из состава меди с оловом, 24 гаковницы железные (крепостные ружья), 1 кий из состава меди с оловом, 1 волк железный, 2 шмыговницы, 320 ружей, 6 боченков пуль к гаковницам, 90 пуль железных к орудиям, 678 пуль свинцовых к орудиям, 53 боченка пороху, 3 штуки свинцу.

А вот инвентарь города Константинова, составленный в 1636 году 31 октября, по распоряжению кн. Доминика на Остроге Заславского, графа Тарновского, Адамом Вильгою:

«Замок со стороны города обведен земляным валом. За валом к замку каменная стена по обеим сторонам каменной браны (т. е., двухэтажных каменных ворот, ведущих в замок). К замку ведет мост. На конце моста от города два крыльца, на каменных столбах; внутри их скамьи.

Брама каменная; при ней камен. комната с изразцовой печкой и скамьями. Вход на брану с мурованным парапетом; на бране зала; под лестницей лавочка. За брамой, под каменной стеной, три каменных лавки.

Среди замка большой деревянный дом, при нем сени; двое окон, каменный камин. На право большая изба, большая раскрашенная печка, 8 больших окон, кругом скамьи. Против этой избы светлица, двери окрашены масляной краской, скамьи простые; из залы выход в светлицу, в коей двери и печка покрашены. Малые сени ведут в комнату, светлицу и опять в комнату. Из сеней лестница — в верхний этаж. Там: большая зала и столовая; в зале 15 окон; кругом залы галерея. Далее раскрашенная изба; кругом скамьи столярной работы с раскрашенным потолком; оттуда комната, далее светлица, кругом в ней скамьи; комната и опять светлица; над этим зданием было 8 вирхов (ярусов), из коих 4 есть, а 4 обвалились.

За этим зданием в углу каменной стены был мост на вал; мост уже испорчен. Там же земляной вал от р. Икопоти. Из другого инвентаря г. Константинова от 1728 г. видно, что между земляным валом замковым со стороны города и каменной стеной находился раньше канал, в который вода входила с двух сторон — из р. Случи ж р. Икопоти. В 1728 г. канал этот уже засыпался землей и мост сравнялся с землей.

Дом, где кухня, имеет 6 ярусов очень поврежденных. Из кухни вход в светлицу, за светлицей — комната и амбар.

Подле каменной браны дом о 4 ярусах (верхах); в нем две светлицы с раскрашенными дверями и изразцовыми раскрашенными печками. Окна оправлены в свинец; скамьи столярной работы; шкафы раскрашенные; двери столярной работы покрашены. Под этим домом две «пивницы». За домом при каменной стене цветник.

Каменный дворец — палац. Под ним цейхгауз для склада оружия — под лестницами, ведущими на 2 этаж. К цейхгаузу ворота двойные, крашеные, четыре окна с железными решетками под цейхгаузом. Здание это — двухэтажное; наверх ведут две каменные лестницы; под ними две лавочки. На втором этаже зала, окна в ней со стороны р. Случи с железными решетками



Княгиня Беата Костелецька-Острозька.

— в свинце. В зале скамьи, печь изразцовая; далее комната; за ней светлица круглая в бастионе опять светлица, окна в свинце.

За палацем — церковь домовая, каменная, крытая черепицей муравленой; своды в церк. раскрашены, штукатурка местами обвалилась.

За церковью часть каменной стены проведена к середине замка; под стеной отверстие для прохода воды.

К замку ведет деревянный мост на каменных устоях.

Замок весь сделан из дубового дерева, в сруб, — в три стены, облеплены они глиной, но глина в некоторых местах опала. Три бастиона немного повреждены ветром, а в двух из них сорваны крыши. Над стенами между бастионами крыши поломаны и очень опали. В бране к замку ворота двойные, подле ворот ка-литка, в бране два амбара, за амбарами тюрьма для узников. В середине замка пустые кухни. В замке находится 63 сторожки, под ними комор пустых и местами обвалившихся 72, — в некоторых есть двери. На одном из бастионов со стороны каменного дворца имеются испорченные часы.

За замком — конюшня (маштарня) и при ней светлица и амбар. Подле замка — от вала городского — часть каменной стены, под которой отверстие для прохода воды; другое отверстие каменное находится в вале со стороны р. Икопоти; в нем решетка дерев.

В замковом цейхгаузе хранится следующее оружие: 2 длинные шмыговницы (из меди с оловом), 24 железных гаковницы, 1 железный ствол, 1 волк из меди с оловом, 306 ружей губчатых, 2 боченка пуль к гаковницам, 1 боченок железной дроби к орудиям, 2 желез. топора, 1 штука свинцу.

В цейхгаузе имеется каменный бастион для пороха; к нему ведут двери. В нем хранится: 31 больших и малых бочонков для пороха и 1 бочонок материала для литья пуль.

В комнате цейхгауза хранится: 320 больших пуль — ядер к орудиям и 126 меньших пуль.

На рынке стоит камен. здание ратуши; при нем камен. башня, на которой помещаются часы. В этом здании хранится городское оружие: 2 малых железн. орудия, 63 гаковницы, 12 заржавленных кирас, 2 больших бочонка пороху, 1 подубочонок пороха и 433 железных и свинцовых пуль к гаковницам.

Г. Константинов весь обведен большим земляным валом. Въездных каменных ворот в город трое. Эти ворота (брамы) городские двухэтажные были: Старицкие над Икопотью, Меджибожские над Случью и Кузьминские; все трое в инвентаре 1723 г. названы могучими (poteznymi): по инвентарю 1728 г., они значатся уже без крыш.

Домов на рынке 44, на улицах: к Львовской браме 54, к Торчинской 57, к Косковской 80, на Леплянках 59, на Новых-Леплянках 6, на улице от замка Слуцкой 24, на Коновальской улице 48, на Тыхонской 36, да Филевой 40, у брамы Слуцкой 54, на улице от церк. Св. Спаса 76. Домов парканных людей подле брамы Львовской 64 и подле брамы Старицкой 24.

Домов фольварчан за брамой Слуцкой 26 и за брамой Кузьминской 13.

Па Стариках (Новом-Месте) фольварочных людей домов 37, замковых служек домов 14, шляхты на «Стариках» домов 13, татарских домов на «Новом-Месте» 60, — всего 845, в том числе еврейских домов 62.

Замок Констант. был настолько обширен и укреплен, что, по словам инструкции дворян Вольнским послам, отправленным на Варшавский сейм 1638 года, он мог противостоять всем нападениям татарским («wszystkim incursiom roganskim») и в этом отношении мог сослужить службу «nie tylko wojewodstwu Wolynskiemu, ale wszystkim Rzeczy Pospolitey», и потому послам вменяется в обязанность хлопотать на сейме о том, «aby temu miastu wolnosci y przywilej, iako Zamosciowi y Tarnowowi, dane byli». Затем в 1648 году тем же послам вменяется в обязанность ходатайствовать пред сеймом, дабы «libertetia y od stanowisk zolnerskich y od inszych podatkow miastu temu dana y constitutia approbowana byla» — на том основании, что «na Konstantinowie... Ukraine wszystkie sila nalezy».

Повинности, кои лежали на жителях города Константинова, по инвентарю 1636 года, были следующие:

Все жители города, за исключением шляхты и священ., платили владельцу города чинш от места (плаца), где был построен дом, по 4 польских золотых в год и, кроме того, давали по мерке овса, по возу сена, а с каждых двух плацов давали ежегодно по 1 гусю и 1 каплуну, полупалацовые платили половину всего этого.

Кроме того, мещане выставляли подводу для свозки чиншевого овса, сена и др. припасов в то место, куда указано будет.

Парканники платили ежегодно по 1 золоту, по 20 или 15 или 10 грошей и давали десятину пчельную.

Люди фольварочные — дворянские платили чинша по 1 золоту и 7½ грошей — и давали: по мерке овса, по возу сена, одного гуся, два каплуна и одну курицу — и отбывали по четыре дня барщины в неделю.

Полудворянские платили по 15 грошей, давали по полмерки овса, ½ воза сена, одного каплуна, ½ гуся, ½ курицы и отбывали по два дня барщины в неделю. Третинники платили по 10 грошей и отбывали ⅓ часть барщины.

Сверх того, фольварочные со всего общества давали в год: два барана, откормленного кабана и одну молодую корову, а также одну подводу до Казимержа и одну до Львова; и еще — платили пчелиную десятину.

Подсусежки (их было 85) платили чиншу по 6½ грошей. Было еще 22 человека, имевших свои хутора по два и по три и плативших по мерке пшена.

Резники давали 15 камней свежего сала.

Татары, коих было 25 богатых и 35 бедных, не отбывали никаких повинностей и чинша не платили.

Со всех жителей г. Константинова — мещан, парканников, фольварочных и подсусежков получалось чинша ежегодно —

2336 золотых деньгами, а также 297 мер овса, 297 возов сена, 177 гусей, 177 каплунов и 177 мер пшена.

По инвентарю 1644 года, повинности жителей Константиновских и доход годичный с города были:

Корчемной аренды с мельницами, мытами, гребельным, за пастбища с волов, с торгом и с сельскими корчмами и м. Кузьмином в год 14000 флоринов.

Чинша с мещан, селян и ремесленников 2276 флорин., за овес, сено и гусей от мещан 995 флорин., за сало от резников 60 флорин., с городских пивоваренных заводов 89 флорин., жупанового (жупан — платье) с евр. 60 флорин., с мельничных колес 216 флорин., с прудов в год 5,270 флорин., с меду десятины с пасек и меду в бочках 800 флорин.

Селяне давали — овес, сено, баранов, кабанов, коров, кур 416, каплунов 306, гусей 150, и яиц коп 40.

Во время ярмарок владелец города брал по одному грошу квитового от воза и с лавки по 2 гроша.

По инвентарю 1701 года, корчемной аренды в пользу владельца города поступало 4000 руб., поколещизны от мельников 86 руб., с резников за сало 12 руб. и за десятинные меду 1000 руб.

Но инвентарю 1723 года, мещане, кроме чинша, давали еще по 2 курицы и по 10 яиц, по давнему обычаю, как сказано в инвентаре; а также должны были отбывать шарварки т. е., починять плотины, мельницы и мосты и делать новые; кроме того, каждый должен был нажать копу озимого хлеба и копу ярового.

По инвентарю 1728 года, Константиновские мещане-христиане были тяглые и пешие. Тяглых было 130, лошадей у них было 179 и волов 52; чинша они платили от каждой лошади и вола по 4 зл. и 15 грошей. Пешие платили чинша по 3 и по 2 злота. Ремесленники давали по 1 золоту. Кроме того, с каждого дома давали по курице, всего 190 кур, а курица по 6 грошей — всего 38 золотых.

Все мещане, без исключения (nemine excepto), должны были ежегодно отбывать закоски, обкоски, зажинки, обжинки, а также две толки. Скошенное сено мещане должны были сгрести и сложить в стог. Все мещане — тяглые и пешие обязаны выходить на шарварки и до починок, сколько нужно будет.

Десятины пчельной должны давать десятый улей, а где нет десятка, там очкового от пня должны платить по 15 грошей,

Десятину от хлеба в снопах и от сена мещане должны давать с полей городских и «отвозить ее с полей на указанное место.

Подорожчину должны отбывать раз в год, куда начальство замковое укажет.

Резники из евр. и христиан должны давать ежегодно два камня свечного сала на расход панский, и сверх того, для начальства замкового ½ камня и от каждой скотины по куску мяса.

Дома шляхетские и юридики (Доминиканской) свободны от чинша, но они платят подымное в замок и дают десятину с хлеба и сена.

Татары, живущие на предместьях, на основании привилегии и по милости князя, отбывают военную службу.

Подымного от каждого дома мещане христиане и евреи платили по 3 и 4 золотых, а бедные по 2 золотых.

Евреи платили от котла винокуренного по 50 злот., котлов было 42, — всего получалось в год 2500 злот.; а от двух котлов платилось 75 злот.

Поседельного евреи платили за дом с лавочкой или котлом по 4 злота и с каждого дома давали по одному каплуну (каплун по 12 грошей). 12 козаков замковых платили чинш, а 4 отбывали барщину по два дня в неделю.

Еврейский кагал должен был давать, по давнему обычаю, на все закоски, обкоски, зажинки и обжинки 6 спустов водки.

От уплаты подымного освобождались — войт, два бургомистра, присяжный, 2 кузнеца, бондарь, 3 козака замковых, дворники, мельник, ставничий, сторож при браме и дворник замковый.

По инвентарю 1767 года, дохода с города и его предместьев — Заслучской браны, Закузьминской браны и Нового Места получалось всего — 41953 злота, а именно — с Корчемной аренды и мельниц 30650 злот., с прудов 840 злот., с евр. котлового от шинков 2650 злот., с мещан-христиан 114 кур и 342 яйца (курица по 6 грошей), с десятины пасечной 285 пней (пень по 6 злот.). С евр. получалось каплунов 270 (каплун по 10 грошей), с десятины пасечной 271 пень, жнивного 80 злот., за яровой хлеб 460 злот., за полубочки медовые 40 злот., подоржчины 80 злот. чинша поседельного 673 злот., за водку 50 злот., с мещан-христиан чинша поседельного 792 злот., подорожчины — с жителей Заслучской браны 317 злот., с жителей Кузьминской браны 700 злот. и с жителей «Нового Места» 329 злот., чинша поседельного — с жителей Заслучской браны 665, злот.; Кузьминской браны 700 злот. и «Нового Места» 329 злот., с мещан — христиан с лавок 72 злот. День тяглої барщины по 8 грош., а пешей по 6 грош.

Г. Константинов оставался во владении князей Острожских до самого угасания этого давнего рода (до 1620 г.). После смерти кн. Константина Константиновича Острожского (13 февраля 1608 г.), приснопамятного основателя этого города, владельцем его становится старший сын Константина, кн. Иван (Януш) Константинович, первый из этого славного княжеского рода изменивший православной вере своих предков и перешедший в римо-католическую веру, еще при жизни отца своего, в 1603 году, кн. Иван поделился с братом своим Александром († 2 декабря 1603 г.) громадными имениями своего отца, причем ему достался г. Константинов из селами и местечками, ему принадлежащими. Резиденцией своей он избрал Константинов, а после жил в Кракове, состоя в должности Каштеляна Краковского. Кроме того, он владел имениями, наследованными им после матери своей, графини на Тарнове. Умер он в 1620 году, на 66 году жизни, и погребен у Галиции, в г. Тарнове. Со смертью его угас знаменитый род князей Острожских в мужском колене. Его единственный сын Януш-Владимир, по словам «Akta kosciola farnego ostrogskiego», еще в молодости, при жизни отца, умер, будучи придавлен случайно упавшею на него дверью.

Не имея более детей мужского пола, кн. Януш Острожский, из ненависти к православному брату своему Александру, опасаясь, чтобы имения его не перешли к сыновьям последнего (Константину и Ивану, умершим, впрочем, еще при жизни своего дяди Януша), еще в 1609 году, с разрешения польского правительства, учредил майорат, или ординацию, в силу которой большая часть его родовых имений должна была перейти к потомкам мужского пола единственной дочери его Евфросинии, вышедшей замуж за кн. Александра Заславского, воеводу Киевского. По прекращении же мужского потомства Евфросинии, ординация должна перейти к старшему сыну кн. Христофора Радзивилла, женатого на сестре Януша Екатерине, в случае же его смерти к его сыну и т. д. В случае же прекращения мужского поколения и Радзивилла, кн. Януш предоставил польской республике право избрать владельца ординации из кавалеров рыцарского Мальтийского ордена. Но при этом должно наблюдать, чтобы избранный был поляк, или литвин, или русский, знатного происхождения, католического исповедания, знал военное искусство, был избран и утвержден всеми чинами духовного и светского состояния всей Речи Посполитой, во время набегов турок на Русь или на Польшу обязан вооружать из собственных или наемных людей 300 человек кавалерии и столько же пехоты на собс. счет, также строить замки, крепости и поддерживать существующие.

Согласно сему распоряжению, первым ординатом или майоратным владельцем Острожским, после смерти Януша Острожского († 1620 г.) и третьим, по порядку, вотчинным владельцем г. Константинова стал сын Евфросинии Янушовны, урожденной княжны Острожской, и кн. Заславского Александра Янушевича, внук кн. Януша Острожского, кн. Владислав-Доминк Александрович, именованный князем Заславским и Острож-



Молоді селяни. Фото початку ХХ ст.

ским, графом на Тарнове, воеводою Сандомирским и Краковским, старостою Луцким, Перемишльским, Ропчицким и Доминским. Он умер 5 апреля 1656 года в своем имении Старом-Селе под Львовом и погребен в г. Тарнове в костеле ксендзов Миссионеров, им же самим построенном.

Четвертым вотчинником г. Константинова и вторым ординатом Острожским был сын предшественного кн. Владислава-Доминика от второй жены его Екатерины Собесской, сестры короля польского Яна Собесского, кн. Александр Владиславович Заславский. Он умер малолетним в 1673 г. и со смертью его окончательно угас древнерусский род князей Заславских, который только в другой линии продолжал род князей Острожских.

Около этого времени, в первой половине XVII века, когда г. Константинов состоял во владении князей Заславских, город этот становится известен под именем Староконстантинов, в отличие, как уже было сказано, от основанного несколькими годами позже его — тем же князем Константином Кон. Острожским г. Новоконстантинова (ныне местечка Литин. уез. Подольской губ.). Под именем Староконстантинова город этот впервые упоминается в «Летописи Самовидца под 1649 годом, где говорится о войне Збаражской: «на весну, отменивши Хмельницкий приязнь и постанову з королем польским, затягши самого хана з великими потугами татарскими и незличными своими войсками козацкими, которых полков было: полк чигиринский, полк черкасский, полк корсунский, полк каневский, полк лисянский, полк белоцерковский, полк паволоцкий, полк уманский, полк кальницкий, полк могилевский, полк животовский, бо там козацтво звалось аж и по за Днестром коло Галича, — и замков доставали, межи иными и Пневского замку за Надворного до-

ставали — а тут волости усе города опроч тилко самого единого Камянца Подолского, аж по за Константинов Старый — в Шульжнцех, Грицеве, Чорторией козацтво зоставало»; ниже, под 1651 годом, там же сказано: «И не доходячи Константинова Старого, Хмельницкий в малой купе отвернул ку Грицову и на Любар. Затем в документе от 1655 года 28 апреля, — в инструкции киевских дворян посламу, отправленным на Варшавский сейм, назначенный на 19 мая 1655 года, — где вменяется посламу в обязанность хлопотать, между прочим, об укреплении городов Бара, Староконстантинова, Межибожа и Полонного, читаем: «lak wiele szkodzi Rzeczy pospolitey, — говорится в инструкции, — ze fortece, ktore sa na szlaku niepreyiacilskim sine praesidio zostai, skad y to periculum imminet, aby nieprzyiaciel tych fortec nie opanowal, starac sie beda ich mosc patriowie poslowie, aby te fortece co predzeiy ufortificowane, mianowicie: Bar, Star y Konstantynow, Miedzyboz y Polonne». Впрочем, и после этот город, наряду с названием Староконстантинов нередко именуется прямо Константиновым.

По прекращении рода князей Заславских, ординатские Острожские имения должны были, согласно прямому смыслу ординации перейти в род князей Радзивиллов или же к Мальтийским рыцарям. Но не так случилось. На основании декрета короля Яна III Собесского от 1675 года все эти имения отданы были в пожизненное владение вдове Владислава—Доминика Екатерине из Собесских и дочери их Теофилии, вопреки ординации. Сам король Ян Собесский назначил комиссаров из сената и военных, которые и передали эти имения упомянутым лицам. В составе этих имений находился и наш город Константинов.

Единственная родная сестра умершего кн. Александра Владиславовича — княжна Теофилия—Людвика Заславская вышла замуж сначала за кн. Димитрия—Юрия Янушевича Вишневецкого, а по смерти его (в 1682 г.), за кн. Иосифа—Карла Любомирского, великого коронного маршалка († 1703 г.), и внесла в дом сего последнего мужа все обширнейшие имения князей Заславских и ординационные князей Острожских. В числе их во владение этого дома перешел в г. Константинов.

От этого кн. Любомирского у Теофилии были: сын Иосиф, умерший к юных летам († 1720 г.) и две дочери — княжна Тереза, бывшая замужем за владетельным князем Нейбургским (из рода курфюрстов Баварских) и умершая без потомства, и Анна—Мария, вышедшая замуж за кн. Павла—Карла Сангушко и внесшая все имения Заславские и Острожской ординации, в том числе и г. Константинов в дом мужа.

Таким образом, г. Константинов перешел во владение князей Сангушек.

У кн. Павла—Карла Сангушко от второй его жены Анны—Марии Любомирской был единственный сын кн. Януш—Александр Сангушко, унаследовавший после смерти матери все ее обширные имения Заславские и ординационные Острожские. Это был последний наследник Острожской ординации.

Не имея детей, кн. Януш—Александр Сангушко, во избежание споров, которые могли возникнуть после его смерти между многочисленными его родственниками, решил заблаговременно раздарить свои имения, сохранив за собою право пожизненного пользования ими. Ввиду этого, в 1753 году 7 декабря в Кольбушове (уездный город в Галиции) совершил известную транзакцию или иначе — переводный или передаточный акт, по которому все многочисленные имения Острожской ординации он раздарил разным лицам, в том числе и многим своим родственникам и даже своим родным братьям, родившимся от Варвары Дуниной.

На основании этого дарственного акта, после смерти кн. Януша—Александра Сангушки († 13 сентября 1776 г.), город Староконст. и 35 селений, к нему принадлежащих, перешли во владение к двум лицам — к князю Августу—Александру Казимировичу на Клевани и Жукове Чорторыйскому, воеводе Чернурусскому, шефу коронной пешей гвардии (†1782 г.), и к князю

Станиславу Любомирскому, великому коронному стражнику († 12 августа 1783 г.), женатому на Изабелле Казимировне княжне Чорторыйской, сестре кн. Августа—Александра. Селения, принадлежавшие к г. Староконстантинову и подаренные им князем Янушем Сангушкой, были следующие: д. Старики, д. Новики, д. Григоровка — дворов 36, с. Свинна — дворов 160, д. Караймовка — двор. 20, с. Лажовка — двор. 80, с. Баглаи—Большие — двор. 60, с. Игнатки — двор. 40, с. Самчинцы — двор. 70, с. Новоселица — двор. 36, с. Немиринцы, — двор. 30, с. Погорила — двор. 50, с. Миньковцы, — с. Мытинцы — двор. 80, с. Раковцы — двор. 30, д. Сахновцы, «в ней живут Липкове, отбывающие службу к обозу партии украинской, а иногда до замку», с. Крас-



Чоловіче вбрання подолян.

носелка — двор. 55, с. Берегели — двор. 36, с. Деркачи — двор. 35, с. Лозова — двор. 80, с. Баглаи—Малые — двор. 40, с. Самчинки — двор. 60, с. Берегелинцы — двор. 30, с. Сквородки — двор. 150, д. Круглики — двор. 30, с. Жеребки—Малые — двор. 50, с. Жеребки—Большие — двор. 50, с. Вербородинцы — двор. 70, д. Гарбузин, д. Фоники, д. Гришковцы, д. Повербовцы, д. Яцковцы, д. Радковщина.

Ввод во владение этими имениями князей Чорторыйского и Любомирского совершился еще при жизни кн. Януша Сангушко, в феврале 1754 года. Тогда же была сделана и remonstrasya Константиновских имений, в которой не показано шести последних деревень, а вместо их значатся: с. Пашковцы — двор. 56, с. Футоры — двор. 40, д. Немировка, Громовка и Демковцы, в которой живут татары.

После смерти Януша Сангушко, кн. Александр Чорторыйский в 1778 г. уступил свою часть г. Староконстантинова и сел, к нему относящихся, своей сестре Изабеле. Чорторыйской, жене кн. Станислава Любомирского.

Князя Любомирские владели Староконстантиновым с 1778 г. по 1800 год. В 1800 году княгиня Изабелла Любомирская

уступила г. Староконстантинов со всеми селениями, к нему принадлежавшими, своей дочери, почетной статс-даме Австрийской императрицы, графине Констанции, вышедшей замуж 7 ноября 1782 года за польного коронного гетмана Северина Станиславо-вича Ржевусского.

Фамилия дворян, а впоследствии графов Ржевуских (Rzewuski) принадлежит к числу древних дворянских родов воеводства Чернорусского. Прямым родоначальником нынешних графов Ржевуских был Станислав Ржевуский; он жил в начале XVII века и был женат на Черневской. Один из его троих сыновей Михаила — Флориан надворный коронный подскарбий, был одним из храбрейших воинов своего времени; он неоднократно громил турок и татар и, по выражению польского историка Несецкого, был «муж великого сердца (wiekiego serca kawaler)». Он был сподвижником Яна Собесского, командуя правым крылом польской конницы при поражении великого визиря Кара-Мустафы, под стенами Вены (1674 г.). Старший сын Михаила, Станислав-Матвей († 1728 г.) коронный референдарий, гетман польный, староста Холмский, Новоселецкий, посол Киевского воеводства на сейм и комиссар для переговоров со шведами в 1703 году, потом воевода Белзкий, гетман великий коронный, посол польский в Турцию в 1693 году, был одним из знаменитых мужей своего времени, — командовал польским войском под Калишем, где русские, предвидимые князем Александром Даниловичем Меншиковым, и с ними поляки, разбили голову шведов в 1705 году. Сын Станислава-Матвея, Вацлав, каштелян Краковский, подобно отцу своему, был великим коронным гетманом и принимал значительное участие в важнейших событиях своего времени; он был послом Брацлавского воеводства на сейме 1736 г., воеводою Подольским и членом комиссии для устройства г. Каменца в 1747 г. Внук гетмана Вацлава, Адам Станиславович был российским сенатором, его брат Северн Станиславович был владельцем г. Староконстантинова. Сыновья Адама — Генрих, Адам и Эрнест и племянник Флориан Северинович были утверждены императором Александром II в графском достоинстве Высочайшим указом 18 ноября 1856 года. Граф Адам Адамович был генерал-лейтенантом и генерал-адыютантом; был женат первым браком на Александре Петровне Жеребцовой, урожд. княжне Лопухиной († 1852 г.) и вторым браком на Анне Димитриевне Дашковой. Дворяне Ржевусские приписаны к гербу Кривда (Krywda): на голубом поле золотой крест; над ним: серебряная подкова, шипами вниз, и над подковою золотой крест, справа отломанный. На гербе дворянские: шлем и корона с тремя страусовыми перьями.

В 1802 году совершен был ввод Северина и Констанции Ржевуских во владение г. Староконстантиновом и всеми селами, к нему принадлежавшими.

Графиня Констанция Ржевуская имела обширные поместья в Волынской и Подольской губерниях и в Австрийской Галиции. Это была весьма образованная и умная женщина. Местечко Саврань (Балт. уез. Подол. губ.) она сделала очаровательным Версалем. Все, что было хорошего в Париже, она старалась переселить к себе в Саврань и окружить им своего сына Вацлава. Она жила большею частью то в Париже, то в Вене и тратила огромные суммы, вследствие чего обременила свои имения громадными долгами, простиравшимися до 2 398 000 рублей.

В 1821 году, желая привести в известность все свои долги и удовлетворить своих кредиторов, она обратилась с всеподданнейшею просьбою к императору Александру I о назначении для этого особой Комиссии. Вследствие этого, по Высочайшему указу, данному Правительствующему Сенату 18 июля 1821 года, учреждена была в Староконст., для устройства дел графини Ржевуской и для удовлетворения долговых претензий кредиторов ее «Комиссия, Высочайше учрежденная по делам и долгам графини Ржевуской». Комиссия эта состояла из пред-



Хутір на Волині. Мал XIX ст.

седателя и нескольких членов и — канцелярии. Председателем и членами ее были паны — помещики Волынские. Только при генерал-губернаторе Киевском Д. Г. Бибикове, по его ходатайству, председателем Комиссии назначен был коронный чиновник, русский, и один член, тоже коронный, но поляк. Председатель и члены Комиссии получали значительное содержание и так искусно повели дела графини Ржевуской, что более миллиона рублей из доходов ее имений употребили на свое содержание и канцелярию, некоторые же из них приобрели для себя имения, а большая часть кредиторов Ржевуской не дождалась и до смерти своей следовавших им денег: одни из них поумирали, а другие пошли с сумой по миру. Сама же графиня Ржевуская умерла в беде и нищете, почти от голода, в начале 1840 годов в г. Каменце-Подольском. Муж ее, гетман, умер еще раньше, в 1811 году в Вене.

Имения гр. Ржевуской оценены были в 2 302 000 рублей. Доходов же было выручено Комиссиею, со времени ее учреждения до 1851 г., более 2 300 000 рублей. Из этого количества только около 95 000 рублей употреблено на удовлетворение кредиторов Ржевуской, а остальные деньги обращены были на содержание Комиссии и канцелярии ее, на содержание Ржевуской и другие расходы по имению. От этого масса долгов графини увеличилась вдвое. Большая часть имений ее осталась в руках одних богатых кредиторов, которые владели ими безотчетно за небольшие суммы. Так, напр., помещик Грохольский за 45 тысяч рублей владел г. Строчковст., приносившим в год более 16000 рублей дохода. Он пользовался всеми его доходами, без участия прочих кредиторов, а между тем масса долгов быстро росла на голову несчастной гр. Ржевуской, умершей нищею.

Наконец, для прекращения беспримерного по своей продолжительности конкурса, в 1839 году Государственный Совет мнением, удостоенным Высочайшего утверждения, положил: все имения граф. Ржевуской, подверженные конкурсу, продать с публичного торга и вырученными за него деньгами удовлетворить кредиторов по степени старшинства их; но прежде начать с утверждения таблицы долгам Ржевуской, а потом рассчитаться с заставными владельцами.

В 1840 году представлена была Комиссиею в Правительствующий Сенат табель долгам гр. Ржевуской. В 1842 и 1843 гг., туда же были представлены опись всему имению Ржевуской, а в 1848 и 1849 гг. отчеты Комиссии, за все время ее существования, в употреблении его доходов с тех частей имения Ржевуской, кои были в непосредственном ее заведывании.

В 1851 г. Правительствующий Сенат возвратил все отчеты Комиссии Начальнику юг.-зап. края, Генерал-губернатору Д. Г. Бибикову и предписал ему командировать в Староконст. благонадежных и опытных чиновников для обозрения заведываемых Комиссиею имений, для поверки на месте отчетов

и для постановления заключения по всем открытым злоупотреблениям и противозаконным ее действиям. Ввиду этого, были командированы генерал-губернатором в Староконст. чиновники для приведения в исполнение Сенатского указа. Они несколько лет работали над этим делом.

Наконец, было приступлено, на основании Высочайшего повеления 1839 г. к продаже имений гр. Ржевусской с публично-го торга. Аукцион состоялся в 1857 году в Киевском губернском правлении и на этом аукционе г. Староконст. был куплен за 259 260 рублей местным помещ. Тржецяком, который, впрочем, владел им недолго. С ним затеял спор и судебный процесс о праве владения этим городом помещик Собещанский. Дело тянулось долго. Староконст. взят был в заведывание местной дворянской опеки. Наконец, в конце 1860 годов состоялась новая аукционная продажа этого города, и в этот раз он был выкуплен княгиней Анной Петровной Абамелек, которая владеет им и в настоящее время (1894 г.). Князя Абамелики происходят из Грузии и признаны в княжеском достоинстве Высочайшим Указом в декабре 1850 года.

Комиссия по делам и долгам гр. Ржевусской была закрыта по Высочайшему повелению в 1860 году, и неоконченные дела ее переданы в Волынскую Гражданскую Палату. Архив же ее был передан в ведение Староконст. Уездного Суда. В этом арх. есть много дел из архива князей Острожских и других вотчинников Староконст. В нем встречаются грамоты королей, инвентаря Староконст., док. об Острожской ординации.

Подобная же комиссия была учреждена Австрийским правительством по делам и долгам гр. Ржевусской в ее имениях Галицийских, но там эта комиссия в течение нескольких лет окончила свое дело.

У Северина и Констанции Ржевусских был единственный сын Вацлав (родился в 1765 году). Это был замечательный оригинал своего времени. Еще в ранней молодости он обнаружил большую склонность к наукам и искусству. Это был ученый ориенталист, поэт и артист-композитор. Из его музыкальных сочинений более всего ценится знатоками Requiem на смерть Фаддея Чацкого, исполненное в Кременецком Лицейском костеле в день годовщины смерти Чацкого. В Австрийской военной службе он дослужился до чина ротмистра. Будучи в Вене, он изучил восточные языки, особенно арабский и турецкий, и оказал значительную поддержку издаваемому тогда там труду, носившему заглавие: *Mines de L' Orient exploitees par une societe d'amateurs sous les auspices de M. Le Comte Uenceslas Rzewuski*. Труд этот, имевший также заглавие на арабском и немецком языках и выходил частями; несколько частей составляют один том. Тут находятся выдержки в подлиннике с объяснениями из сочинений арабских, персидских, турецких, кои либо совсем не были еще напечатаны, либо составляли библиографическую редкость. Объяснения к тексту сделаны на языках — немецком, французском, итальянском и латинском. Выйдя в отставку, граф Вацлав женился на княжне Розалии Александровне Любомирской и жил то на Волыни, то в своем м. Ополе (ныне Новоалександров. уезда в 41 вер. от г. Люблина) или же в Люблине. В 1815 году он отправился в путешествие на Восток. Дольше всего он пробыл в Аравийских городах — Алеппо и Багдаде, прожив здесь около миллиона злотых. Тут он давал пышные пиры, скупал дорогих лошадей и разные редкости и, как иностранец, привыкший сорить деньгами, был почтен титулом Эмира. По прошествии нескольких лет, вернувшись на родину, он начал вести поистине кочевую жизнь, усвоив себе привычки бедуинов. Он поселился в м. Саврани (Подол, губ. Балт. уезд.), в степной местности, напоминавшей ему Аравию. Жил он и в м. Кузьмине, вблизи Староконст. Здесь он построил большие каменные конюшни, в которых и жил вместе со своими арабскими лошадьми, которых он привел с собою целое стадо (18 кобыл и 54 жеребца), стоивших ему около двух миллионов польских злотых. В Саврани у него был дом простой, но с богатыми оранжереями, багдадскими садами и великолепными цветниками.

Вацлав не любил титуловаться графом, а называл себя атаманом Ревухою, или Золотая борода, а по арабски Эмир-аль-омрах. У него была большая рыжая борода; физиономия приятная, но с оттенком грусти. Одевался он по восточному — в широкий белый бурнус из легкой шерстяной материи, на голове имел легкий белый тюрбан, рука его была обвязана четками, большею частью янтарными. Он курил табак из кальяна, сидел по восточному, на низкой софе, подогнувши ноги.

Он всегда был окружен малороссийскими козаками, громадного роста, одетыми в широкие синие шаровары и куртки, в высоких шапках с красными суконными верхами и с длинными оселедками за ухом. Он перелетал с ними большое пространство — из Кузьмина в Саврань и из Саврани в Кузьмин.

Вацлав был лихой наездник: для него не существовало ни рвов, ни заборов, ни речек. Однажды в г. Кременце он на своем белом арабском жеребце въехал со стороны города на гору Бону под замковую стену по самому крутому подъему и съехал обратно оттуда вниз. При нем постоянно находились тюрбанист Видорт и козак Савва Жеребка, похожий на известного Наливайку. Сам он говорил и писал по малороссийски.

Дальнейшая судьба его — достоверно неизвестна. В мае 1831 года, во время польского мятежа, граф Вацлав Ржевусский пропал из-под Дашова (Липовец. уезд.) без вести. Одни говорят, что его убил один из его козаков, а другие, — что он ушел от русских войск и пробрался на Восток; а вернее то, что он пал в лесу в числе мятежников в битве с русскими войсками.

Один из старожилов г. Староконст. — (Г. Качковский) сообщает, что предположение о побеге его в Турцию не подлежит сомнению, ибо один из его близких козаков впоследствии возвратился в Староконст. и принес известие, что его господин, переехав границу, сообщил своим телохранителям о своем решительном намерении оставить Россию и поселиться во владениях Турецкого Султана.

О Вацлаве Ржевусском местный поэт Тымко Ладуря писал:

«Він родився на степах,
Орлом стався з чоловіка,
Бо зріс в кінських стременах».
А Вацлав Ржевуский ответил Ладуре:
«Не літає цей Ревуха,
Він не орел, він не птах,
От так собі тне од уха,
А куда кинь, то козак.

У Вацлава Ржевусского был единственный сын Лев; он служил сначала в польских войсках, а затем в 1831 г. переселился в Галицию в свои имения. Был камергером Австрийского двора. Он известен, как польский литератор-публицист.

В числе других Волынских городов и наш г. Староконст. едва успевший народиться, неоднократно подвергался вражеским нападениям со стороны крымских татар. Эти неверные, «враги креста святого», как называли их поляки, вводили на арканах, как лошадей, целые тысячи, а иногда и десятки тысяч пленников в Крым; народ с горестью смотрел на пепелища своих жилищ и имений и истощался, дорого платя за выкуп из плена сыновей, жен, детей, братьев и сестер.

Г. Староконст., к своему несчастью, лежал на так называемом черном шляху, т. е., на дороге, по которой несметные полчища хищных крымских татар, как черные тучи, врывались вглубь бывшего Польского государства.

Так, в 1593 году, в то самое время, когда король польский Сигизмунд III уезжал в Швецию, татары ворвались на Волынь. Показывая вид, что они идут в Московское государство, они обманули передовую стражу, разбили польское войско, разорили огнем и мечем много городов, местечек и сел и много народа увели с собой в неволю. Тогда же был разорен и сожжен ими и г. Константинов — с селами Константиновской волости: Пашковцами, Чернятином Нижним и Вышним, Мазипилкой, Яцковцами, Монодцами, Кольчином, другим Коль-

чином, Печищей, Грицковцями, Черлевцями, Волицей, Сорочкодубами, Волицей, Сквородками, Новоклицей, Погорелой, Волицей другої Погорелой, Жеребною, Замчинцями, другими Замчинцями, Семеренками, другими Семеренками, третьими Семеренками, Верхоборою, Денцями, Нидюками Демковцями, Боглеевкою, Леживою, Свиною, Сопочовою, Красноселкою, Остриевкою, Житинцями, Срочицями, Писаровкою, Олєєвкою, другими Демковцями, Жобчєй, Ростовцями, Мацевичами Старими, Мацевичами Новими, Шиврами, другими Шиврами, Костенцями, Стецковцями, Куцовцями, Подавкою, Капустинцями Старими, Новими Капустинцями, Поповцями, Бутовцями, Волицей, другою Волицей, Гребенцями, Дубицями, Волицей Молчинцями, другими Молчинцями, Лагодинцями, Цеценєвцями, Росоловцями, Вороновцями, Григоровцями и Ецсиками. По словам генеральных возных Криштофа Шуки и Станислава Янковского, осматривавших эти селения в август. 1601 года, по поручению Лаврентия Древниского, поборцы Волинского воеводства для определения размера податей, в селах этих вовсе не оказалось жителей («людей в них нимаш»). Вследствие этого король освободил все эти имения кн. Константина Константиновича Острожского, воеводы Киевского, от платежа «побору и чоповаго».

Поборов было два — лановой, поральный с пахотных полей и побор с городов и местечек — шос. Первый побор платили только крестьяне, а не шляхта. При Сигизмунде III он был в 15 грошей. В чрезвычайных случаях он был двойной и тройной. Так как земли тогда не были еще измерены, то побор этот был неверный, неравномерный. Второй побор — шос — мещане платили со своих домов; он назывался еще великим побором королевским, а также дымом. Обложение податью земледельческого хозяйства, поде, именем ли дыма или сохи, ведет свое начало из древнейшего периода Русской истории. Эту податную систему и притом с употреблением как того, так и другого термина, встречаем еще в первое время образования русского государства. Так летопись говорит под 859 годом, что Козары брали дань с Полян, Северян и Вятичей «по беле и веверице от дыма»; в 964 году Вятичи говорят Святославу: «Козарем по шелягу от рала даем»; по 981 годом читаема «Владимир Вятичи победы и възложи нан дань от плуга, яко же и отец его имяше». (Лаврентьевская летопись). «Чопове» (от szop = дерев. втулка или кран в бочке) — сбор, платившийся в городах и местечках от бочки или гарнца проданных напитков. Шинкари платили по грошу от бочки. С винокурения — в городах с котла 24 гроша, а в селах по 12 грошей, исключая шляхетских.

Спустя два года, в 1595 году Константинов с городами Красиловом, Острополем и Кузьмином опять подвергся татарскому нападению.

В 1617 году татары опять напали на Волинь, грабили и жгли города и села. Нигде не встречали они сопротивления себе, так как на границе не было никакого войска. В это время 73 селения, принадлежавших князю Янушу Острожскому волостей Базалийской, Острожской и преимущественно Константиновской были опустошены и сожжены татарами, и много людей было уведено ими в Крым.

В следующем 1618 году Волинь опять была опустошена татарами. Хан Девлет-Гирей привел с собой более 30 тысяч хищных татар. В это время был, между прочим, разорен г. Староконст. и села Староконст. уезда, принадлежавшие князю Янушу Острожскому. По этой причине все эти имения кн. Острожского освобождены были правительством от платежа поборов — чопового и шосового.

Об этом татарском разорении внесена запись в книги гродского Кременецкого замка 16 ноября 1618 г. — со слов шляхетного пана Петра Хованского, слуги кн. Януша Острожского, и возных Бизимовского и Гавратинского, которые при свидетелях осматривали все эти, разоренные татарами, имения. Бизимовский показал в суде, что им осмотрены, 11 и 12 октября 1618



Селянки. Фото початку ХХ ст.

года все фольварки, гумна, хутора и «оседлости» города Константинова — и все это «от неприятеля крпжа святого татар аж до вгунту (до основания) попалено и знесено, же еще и они горючие засталом; сила теж (множество) розных людей так плци (пола) музское, белоголовское (женского пола), яко и диток малых побытых, помордованых (замученыных) виделом (я впдел), где заразом пан староста Константиновский оповедал, же (что) с того места Константынова сыла (множество) мещан, людей купецких, которые немогли, за таким пруткпм (быстрым) впаднєнем неприятеля до места, уйти, одных живо до орды в полон побрано, а других побито и помордовано и великое спустошене того места сталося». Из Константинова возный отправился в волости Константиновской и осматривал: фольварк Григоровецкий и с. Григоровцы, с. Пашковцы, с. Гребенинку, фольварк Бутовецкий и с. Бутовцы, с. Волицу, с. Мальковцы (Мальки), с. Кучовцы, с. Стецковцы (ныне с. Стецки), с. Шкаравку, с. другую Шкаравку, с. Костенец, с. Раштовку, с. Мацевичи, с. другое Мацевичи, с. Огиевцы, с. Писаревку, с. Грозинцы, с. Кисели, с. Острыковцы, с. Перегоновку, с. Сахновку, с. Красноселку, с. Демковцы, с. Жабче. с. Капустин. с. Поповцы, с. Свинную, с. Повербородинцы, с. Игнатки, с. Лажову, с. Баглаи, с. Емцы, с. Самчинцы, с. другое Самчинцы, с. Подлесное, с. Семеренки, с. Немиринцы, с. Лашки, с. Волицу Сквородецкую, с. Сквородки, с. Берегелинцы, с. Пашутинцы, с. Кобылье, с. Погорилу, с. другое Погорилу, с. Мыньковцы, с. Баглайки, с. Каламаринку, с. Лагодинцы, с. Цеценєвцы (ныне с. Цеценєвка), с. Волицу Залуцкаго, с. Бабища, с. Чепелевцы (ныне с. Чепелевка), с. Воскодавинцы, с. Волицу Ярмолинскую, с. Черноловцы (ныне Чернелевка), с. Мончинцы Малые, с. Мончинцы Великие, с. Печища (ныне Печиски), с. Грицковцы (ныне Грыцыки), с. Колчин Высший (ныне м.Кульчины), с. Колчин Малый (ныне с. Кульчинки), с. Маниовцы,

с. Мазепинцы, с. Чернятын Высший, с. Чернятын Низший — всего 66 сел волости Константиновской, вокруг города (за исключением сс. Кучковец, Грозинец, Перегоновки, Подлесного и Бабищ, все прочие села существуют и в настоящее время). Около миста Красилова все фольварки, гумна, хутора попалены и знесеные; села Красиловской волости следующие: Западинцы, Голинки, Еремиевцы, Мытинцы, Котюжинцы, Глибки, Марковцы, Писаревка и Яворовцы; волости Сульжинская, вторично опустошенная татарами: с. Коськов, с. Дининцы, Лисинцы, Лашки, Нападковцы (Нападковка), с. Миче, с. Кременчуки, с. Опахтые, с. Медведовка, с. Марковцы, с. Бизимы (ныне с. Бейзымы), с. Улашановцы, с. Лавриновцы, с. Ланковцы, с. Драчи, с. Болкуны; «тыи все фольварки, заявляет возный, и оседлости с фольварками, млынами, корчмами, аж до кгрунту попалено, подданных з жонами, з детми и зо всеми их маетностями до орды погнано, же праве (почти) тая волость зо всим знесена и спустошена, жадных халуп (домов), а ни людей не мает, и не видилом (и я не видел), тылко плот, або соха горучая зостала; сила (много) слуг княжаты его милости, которые маетности от княжати в той волости Константиновской держали, от тых татар побрано и до орды з жонами и з детми и зо всеми их маетностями послано». Другой возный Филипп Гавратинский с двумя панами, шляхтичами, по указанию старосты Базалийского, пана Вильги осматривал, 13, 14 и 15 октября 1618 г. все фольварки, гумна, хутора «коло места Базалии», и оказалось, что «з obu сторон полнено, знесено (разорено) и спустошено так, же жадного (ни одного) кола не зостало; мещан самых, которые на тых фольварках были и за таким пругким впадньем неприятеля до места, уйти могли, сто шест десят и двох побрала, — быдло, кони и добытки и маетности мещан базалийских, которые на тых фольварках мили (имели), побрано и праве тое мисто (город) Базалию спустошили». Из Базалии возный с понятными и старостой Вильгою отправился в Базалийскую волость и видел: «фольварк в селе Чухилиях з гумном и самое село Чухили, млыны и корчмы спалены, село Старое Чухили, село Лазучин Малый, фольварк в селе Лазучине Великом и самая весь спалена»; с. Корчовка и фольварк, с. Волица, с. Мальинка, с. Клитная, с. Махаринцы, с. Жеребки, с. другая Жеребки, Новое Село, Зозулинцы, с. другие Зозулинцы Малые, с. Лютаровка, с. Василевка, с. Ордынцы, с. Колки, с. Зарудье, с. Котурезинцы, с. Севрюки, с. Терешковцы (с. Терешки), с. Триски, с. Гриценки, с. Клитная, с. Сорокодубы, с. Поповцы, с. Верещаки, с. Лычовка, с. Сикаловка, с. Шмырки; все эти селения «попалено, попустошено и в нивец (в ничто) обернено; людей, так слуг княжати его милости, которые маетности держали, яко и подданные все з жонами и з детми одних постинали (отсекли головы), а других, зо всими маетностями в полон побравши, до орды погнали — и так тыи маетности спустошили же ледве где кол, альбо плот — и то горючий огнем зостал, — н то штосмы видели мы возныи правдиве до кннг урядовых сознаемо».

В 1624 году летом, 30 тысяч татар ворвались на Волинь. Это было самое ужасное нашествие хищников. Они грабили, убивали и жгли все, что ни встречалось им на пути. Некому было защищать безоружных, несчастных жителей Волини и наказать хищников. Когда они уже уходили домой с добычей и пленными, их догнал гетман Станислав Конецпольский, часть их разбил, а остальные разбежались и ушли. Город Староконст. в это время был окончательно сожжен и ограблен.

В 1684 году татары опять напали на Староконст. и в этот раз так сожгли и разорили его, что в нем осталось лишь 5 домов, а села, к нему принадлежащие, — Самчинцы, Голюнки и Сквородки сожжены были до основания, а люди из этих сел были взяты в плен и на аркане отведены в Крым.

В 1690 году г. Староконст. опять пострадал от татар, причем 24 мещанина городских были взяты ими тогда в плен. В 1698 году все села Константиновской волости были опустошены татарами. В 1703 и 1709 годах еще были нашествия татарские, разорившие г. Староконст. и села, к нему принадлежавшие.

От этих вражеских нападений вся Волинь горела и дымилась кровью и огнем, оглашаясь стопами и плачем народа. Современный летописец говорит, что язык не может выразить всего ужаса тех дней: «растление девиц, посрамление супруг, лишение имущества, голодная смерть, стыд неволи и цепей, — вот зрелища».

Нечего удивляться после этого, что некоторые сами обрекали себя на смерть, чтобы не попасть в руки этих варваров. Так, близ м. Боремля (Дубен. уез.) 500 девиц обрекли себя на смерть для того, чтобы избежать позора от татар. Могила, насыпанная над этими целомудренными героинями, существует и по настоящее время.



Традиційне вбрання подолянок.

Во время войн Богдана Хмельницкого, восставшего в 1648 г. на защиту угнетаемого Православия и русской народности, нападали на Староконст. и казаки опустошали его. Козацкое восстание началось в Польше еще раньше. Так, еще в 1593 году воевода Киевский, маршалок Волинский, кн. Константин Констант. Острожский, в силу королевского универсала, собрал шляхетское ополчение в своем Константинове для отражения восстания козаков, которые уже вторглись в воеводство Волинское. Но — особенно же восстание козаков усилилось при Богдане Хмельницком, который вдруг поднял погибавшее народное дело в Западной России, всколебал самые основы польского государства. Г. Староконст. и окрестности его в это время нередко служили местом кровавого побоища между козаками и поляками.

Так, в «Летописи» Самоила Величко под 1649 годом читаем: «козаки, будучи с Хана знову войсками татарскими вспоможени, шляхту вимислними побоями и смертми, а на барзей жидов губили все, без встиду и погамованя, збитки в гвалтах и забоях, паниен, матерей и детей невинных и прочие чинили непристойности, а наперед татары, аж до Гориня по самый Константинов загоны свои отправуючи, що напали брали, килко раз поворочаючи до своего коша з безмерними добичами, и тил—

ко ясиру набираючи, колко могли допроважати оного». В это время нападение на наш город делал предводитель козацкого загона Максим Кривонос («Кривонос, прошедши Полоное, уже зо всею потугою под Константинов забирается»), который с 10 тысячами человек грабил и убивал все, что попадалось ему под руку панского и жидовского. Против него с польским войском двинулся кн. Иеремия Михайлович Вишневецкий, имея у себя помощником Осинского и кн. Корецкого, кн. Вишневецкий, «обачивш на свое око повстаючие от Константинова дыми и огнение великие зарави (заревы), не пойшол туда просто; але там на одном местцу при ставу Виссоватом, которое до обороны розумел быти способное стоячи, наступившей ноци зараз окопался. На завтрий зась день, в праздник Святыи Анни, по полудню, як почали козаки от Костантинова показоватися и з гори слускаться к гребле, тогда и он (кн. Вишневецкий) стал до бою шиковатися; своих жолнеров звичайным способом поставил наперед, а мижи ними пехоту Осинского устроил, змешавши оную значне, жебы вся была конница заслонена, Корицкому с полком стать на самом чоле, а своим всем до ратунку и посланкованя оного, если бы мело на него быти якое гвалтовное наперед наступление, во всякой поготовности найдоватися розказал». Произошла битва, и казаки потерпели поражение. «Не могучи стерпети (жестокости огня пехоты Осинского), они назад до утеку удалися и иние в став и иние в болото, куда хто очима стал и потрафити мог, кинулися, поляки зась хто з них был охочим запобегаючи оних з тилу, громили и поражали». Но за наступлением ночной темноты преследование поляками бежавших козаков приостановилось. На другой день, утром, Кривонос, собрав сих козаков, опять сделал нападение на поляков. кн. Вишневецкий, «допустил всем войском ему, Кривоносу чрез тую греблю до себе перебраться и, зараз крикнувши сам но коню, начал утекати будто, на що козаки обезнечившися, знагла зо всем жолнерством вскочили в самую середину козацкого навалу и великое между ними, взявши их на шабле, учинил поражение». Но наступила ночь, и поляки не могли окончательно разбить козаков. «Кривонос, будучи перестрашенный, уступил назад до Хмельницкаго» на Подол к г. Бару. Ввиду того, что г. Староконст. был в это время опустошен и разорен, дворяне Киевского воеводства, собравшись на сейме в г. Житомире 7 ноября 1650 года, вменили в обязанности послама своего воеводства, отправляемым на генеральный сейм в г. Варшаву, хлопотать, между прочим, о том, чтобы уволить от всяких податей наш г. Константинов, а также гг. Збараж и Пилявцы (ныне с. Литин. уез. Подольск, губ.), одновременно с ним пострадавших.

Затем козацкие нападения на Староконст. повторялись в конце 1702 г. и начале 1703 года. Мещане Староконстантиновские внесли 14 августа 1703 г. в акты гродского Кременецкого замка подтвержденное присягою объявление о том, что город их сожжен и совершенно разорен козаками, три раза последовательно нападавшими на него, а потом войском польским, усмирявшим козаков, и потому мещане эти просят освободить их совершенно от уплаты государственных податей.

Страх перед казаками, беспощадно истреблявшими все панское и жидовское, был настолько велик, что часто бывал причиною ложных тревог среди жителей. Так было, наприм., в 1704 году. В это время Староконст., тогда именем княгини Теофилии—Людовики Любомирской, управлял дворянин Феодор Ковнацкий, отдавший, с согласия владелицы это имение в арендное владение дворянину Ремигиану Радошовскому. Радошовский жаловался в Летичевский гродский суд, между прочим, о том, что мещане Староконст., во время козацкого возстания, подняли ночью ложную тревогу («пес dum advenientibus aut apparentibus kozacis») и заставили Радошовского и его семейство бежать, причем он, Радошовский, понес от того большие убытки (у него пропало три пары дорогих платьев — на сумму до 4 тысяч флоринов); Ковнацкий же не оказал никакого содействия к успокое-



Садиба чумака. Мал. XIX ст.

нию ложно встревоженных жителей.

Вражеские нападения татар и козаков на Староконст. были причиною того, что самый город и замок в нем были значительно опустошены и разорены и город, не успевший еще народиться, падал. Упадку города не мало способствовали и его арендаторы. Так, в 1701 — 1704 годах арендный владделец Староконст. Ремигиан Радошовский велел ободрать железо от шмиговниц (длинных пушек), находившихся в замке, и употребил его на свои надобности, причем он сжег строения в замке, а парканы и палисады, находившиеся в замке для обороны, употребил на топливо в пивоваровном заводе и на другие свои надобности.

По инвентарю г. Староконст. от 1728 года, замок Константиновский еще более был опустошен: «палац внутри и извне был опустошенный, но его можно поправить»; там, где был цейхгауз, устроены конюшни. В средние замка разные люди поставили разные строения и в них живут. Каменное здание ратуши, «превосходной архитектуры, разорено. Домов еврейских в городе 81, а христианских 188, в том числе домов 20 козаков замковых, домов 7 козаковых реестровых на службе полка ординатского. На предместье Новиках есть плотина и 5 мельниц.

В 1754 году домов христианских в городе и предместьях его было 300, а еврейских 250. Кроме того, латинские монахи — доминиканцы имели несколько десятков дворов крестьянских на фольварке Юридке за р. Случью. Шляхта, жившая в городе, имела до 20 дворов крестьянских, а на Новом Месте, на татарской улице, находилось 40 домов «Липков», — людей, отбывающих службу при обозе партии Украинской, а иногда и при замке. В 1775 году домов в городе было 680, а татарских, на «Новом Месте», только 21.

В 1777 году всех домов в городе было 506. В Староконст. жили и цыгане; в 1745 г. чиншу с них взято 48 злотых.

За вражескими нападениями следовали моровые поветрия, не раз опустошавшие город. Дорога, по которой проносились полчища диких татар, была усеваема трупами людей и скота. Некому было их зарывать в землю. Они гнили на поверхности земли. От этого заражался воздух, появлялись моровые поветрия, очень часто опустошавшие нашу Волинь в 16 и 17 вв. «И валялись трупы человеческие, как снопы, по полям», говорит летописец, «осиротелые семейства скитались по лесам и ущельям; звери забегали из лесов в людские жилища».

Неоднократно посещал Волинь, в том числе и Староконстан-

тинов, и голод. Так, в 1651 году четверть ржаной муки стоила 120 злотых (злотый = 15 коп.). Народ питался желудями, шишками и древесной корой, крапивой и другими неудобоваримыми растениями. Тогда много людей погибло от голода.

Очень часто Староконст. был опустошаем и пожарами. Так, после пожаров 1604 и 1605 годов, в нем осталось всего 100 с лишком домов. В 1709 году в нем сгорело 62 дома христиан и два дома еврейских. В 1710 г. в нем сгорело 40 домов христианских и 46 еврейских. Особенно опустошительен был пожар 26 июля 1818 года; уничтоженный пожаром, наш город был освобожден, по Высочайшему повелению, от военного постоя на 5 лет и жителям его были дарованы недоимки и подати по 1820 год. В начале 1840–х годов страшный пожар истребил почти всю. середину старого города; вследствие этого Государь император Николай I Всемиловнейше соизволил отпустить от царских щедрот 10 тысяч рублей для раздачи пострадавшим от пожара жителям города. Город часто подвергался весьма опустошительным пожарам потому, что все дома того времени покрывались соломенными крышами.

В летописи Староконст. должно быть занесено знаменательное посещение его в апреле 1822 года императором Александром I Благословенным, проезжавшим из Варшавы на юг России. Здесь, под Староконст., собрана была значительная армия для смотра и маневров, которые Государь имел производить по своему прибытию.

Еще с самого начала 1818 года, в д. Григоровке и г. Староконст. владелицей граф. Констанцией Ржевусской делались значительные приготовления для торжественной встречи и достойного принятия императора Александра Павловича. В д. Григоровке был построен летний дом. В нем находился большой зал, украшением которого занимался граф Ярослав Потоцкий, зять Ржевусской. Там были построены разные павильоны, театр и проч. Император Александр со своей блестящей свитой прибыл сюда, в д. Григоровку, поздно вечером 21 апреля. Деревня Григоровка находится в 1½ вер. от Староконст., над р. Случью; там был небольшой каменный дворец граф. Ржевусской и очень хороший фруктовый сад. Заросший сад, в запущенном виде существует и по сие время; от дворца же остались только развалины.

По дороге сюда, под с. Ярославичами Дубен. уезда (в 15 вер. от г. Луцка), рано утром того же 21 апреля Государь был нагнан фельдъегерем, который вручил ему депешу, извещавшую о рождении в Москве 17 апреля 1818 года у Августейшего Брата Государя, великого кн. Николая Павловича первенца, сына Александра, впоследствии Царя-Освободителя. Такое известие чрезвычайно обрадовало бездетного императора, и он остановился у ближайшей на пути церк. в с. Ярошевичих, где только что кончилась утренняя, и здесь, в этом скромном сельском храме слушал Божественную Литургию и затем первое благодарственное Господу Богу молебствие о здравии и преуспевании высокопорожденного младенца, которому свыше было предназначено быть освободителем миллионов крестьян от крепостного права и христиан на Востоке от ига мусульман, и который дело служения сему великому призванию запечатлел мученической смертью († 1 марта 1881 г.).

На другой день, 22 апреля по приезде в Староконст., здесь, в этом городе Государь император издал Высочайший манифест о рождении Великого кн. Александра Николаевича. В тот же день, в соборной Успенской церк. г. Староконст. обнародован был этот манифест и, в присутствии Государя императора, многих знатных лиц и войска, отслужен молебен о здравии Высокопорожденного великого кн. и его Августейших Родителей.

Радостное событие для Русского Царя и для всей Россией было отпраздновано в Староконст. и в особенности в д. Григоровке самым блестящим образом. Графиня Констанция Ржевусская не покупилась на расходы для принятия у себя Венценосного Гостя — Победителя Наполеона I. Блестящие балы, обеды,

спектакли, концерты и прогулки, данные ею в честь императора, поражали всех своею роскошью и изяществом. Весь путь, от собора до летнего дворца в д. Григоровке, был шоссирован и устлан красным английским сукном; по бокам были сделаны перила, обитые таким же сукном. Все многочисленные войска, собранные на Староконст. полях, ежедневно получали от графини Ржевусской мясо, водку и мед.

Прием, сделанный графиней Констанцией Ржевусской императору Александру I, без сомнения, стоил ей очень дорого; тем не менее, было бы ошибочным предполагать, что прием этот послужил причиной ее полного разорения. Хотя вскоре после того, через 2½ года, она и выпросила себе вышеупомянутую пресловутую «Комиссию» для приведения в известность своих долгов, но следует думать, что начало упадка ее благосостояния положено еще раньше, именно — расточительностью ее в Париже и Вене, где она, после смерти своего мужа († 1811 г.), проживала, тратя громадные суммы. Такую же расточительную жизнь вел и сын ей Вацлав.

Г. Староконст., в первый период своей исторической жизни, сиял православными храмами. При князе Константине Конст. Острожском, благочестивом основателе его, было построено 6 церквей — пять в самом городе, а одна — на предместье За-случьи, — три каменных и три деревянных. В XVII веке, когда уже угас славный род князей Острожских, в нашем городе было построено еще две деревянные церк. — на «Новом Месте».

По свидетельству несомненно — исторических данных, в г. Староконст. существовали следующие православные церк.:

1. Церковь во имя Святыя Живоначальныя Троицы, замковая, придворная кн. Константина Константиновича Острожского. Каменная. В ней он молился Богу, когда бывал в своем новосозданном городе. Из комнат княжеского дворца на втором этаже находился прежде выход на хоры этой церк. Она стоит над Случью; очень мала, довольно темна, с узкими старинными окнами; старый, мрачный иконост. в ней недавно поновлен. Церковь эта построена в 1561 — 1571 годах основателем города князем Константином Конст. Острожским — одновременно с замком, строившимся с 1561 года — приблизительно 10 лет. Это — самая древняя церковь в городе. В 1581 и 1594 гг., кн. Константин Конст. Острожский, воевода Киевский дал настоятелям этой Св.-Троицкой замковой церк. права — на селение Иршки (ныне с. Решневской волости, под N 1204) и на отбирание мерки десятого дня в Константиновских мельницах. Права эти были апробованы в августе 1607 г. князем Янушом Острожским, каштеляном Краковским, а в октябре 1646 года князем Владиславом-Домиником Заславским, воеводой Сандомирским, который подтвердил эти права по просьбе (za suplika) Константиновских мещан, прих. сей церк. «Андрей Троецкий, протопоп Костентиновский, власною рукою — подписался, в числе многих, под протестом Брестского собора и обязательством противодействовать всеми силами ее распространению в 1596 году 9 октября. Церковь эта существует и в настоящее время, под именем замковой, в том же виде, в каком она была в XVI веке (доделан к ней только неуклюжий притвор). Она с 1 марта 1891 г. приписана к Соборному приходу, а до того времени числилась самостоятельной приходскою церковью.

2. Церковь во имя Успенья Пресвятыя Богородицы. Построена до 1590 году, ибо в 1590 году она представляется уже существующею: в 1590 г. 16 июля кн. Константин Конст. Острожский дал этой церк. в Остроге право на хутор и на дом Краковянинов, а также и на то, чтобы светский суд не вмешивался в дела духовенства и не судил сих дел. В 1602 году 29 июня тот же кн. К. К. Острожский даровал настоятелю этой церк. право пользоваться каждую неделю тремя колесами днем и ночью каждую пятницу в мельницах Константиновских, а 23 мая того же 1602 года он дал ему право и на другие доходы (но какие — неизвестно). Ложно полагать, что строителем этой церк. был ее же благотворитель кн. Константин Кон. Острожский. Церковь камен-

ная, с такою же колокольнею; обе крепки. До 1853 года была соборною, а с 1853 г. по 1 марта 1891 г. приписною к новому Крестовоздвиженскому собору, а с 1 марта 1891 года стала самостоятельно приходскою церковью. Она существует и до настоящего времени.

При церквах Успенской и Св.—Троицкой замковой было (в 1859 г.) 89 душ церковных крестьян, поселенных на церковной земле. По какому случаю и на каком основании они были поселены там, и откуда переселены сюда, — неизвестно. Известно только то, что они отбывали барщину настоятелям тех церквей по одному дню в неделю от двора. Люди эти в исходе 1860 годов переданы в казенное ведомство и выселены из Староконст. на земли казенные.

3. Церковь во имя Св. Великомученика Георгия Победоносца находилась за Случью на предместье г. Констант. Она существовала уже в 1574 году, но когда и кем именно построена, неизвестно. кн. Константин Конст. Острожский даровал ей два права: одно, писанное в Константинове 4 августа 1574 года, на пользование полями, а также на взятие мерки каждую пятницу в мельнице с. Воронковец, и другое, писанное в г. Звягле (ныне Новоград—Вольнск) 8 августа 1575 года, и назначавшее к этой церк. прихож. крестьян сел — Воронковец (в 7 вер. от города), Пашковец (в 4 вер.) и Вербородинец (в 10 вер.), а также 20 человек — жителей Константинова, прих. Спаской церк., и 20 человек — жителей городских, прих. церк. Воскресенской. Церковь эта сгорела еще перед 1593 годом. Ныне она не существует; даже неизвестно точно место, где она стояла.

4. Церковь во им. Преображения Господня, иначе Спаская. Деревянная. Упоминается уже в 1575 году, но когда и кем она построена, неизвестно. Она стояла против нынешнего уездного казначейства, между его зданием и домом с аптекой Циммермана. В 1603 году 5 мая в г. Остроге кн. Константин Конст. Острожский дал этой церк. право, в коем объявляет, что он настоятелю церк. Св. Спаса о. Матвеем отдает в приход, в духовное заведывание — четвертую часть города, а также дает два колеса мучных и одно от «ступы» каждой пятницы день и ночь в с. Пашковцах; кроме того, он надал еще поля и сенокосы. Право это апробовал 28 октября 1646 года кн. Владислав—Доминик Заславский. Церковь эта в настоящее время не существует.

5. Церковь во имя Светлого Воскресения Христова. Деревянная. Она стояла около городской ратуши (что ныне тюремный замок), на том месте еще потом был рынок, а ныне находится бульвар, в центре коего стоит кам. крест — место Св. престола церк. Быть может, она также построена кн. Константином К. Острожским, но когда именно, неизвестно. Она существовала уже в 1575 году. Этот кн. надал ей поля, хутор, сенокос и право на взятие мерки в мельницах с. Воронковец. В 1593 году 16 марта этот же кн. правом, писанным в Дубне, отдал настоятелю этой Воскресенской церк. приход, принадлежавший к церк. Св. Георгиевской, незадолго перед тем сгоревшей. Права эти апробованы в г. Заславле 28 октября 1646 года князем Владиславом—Домиником Заславским. По инвентарю города от 1728 года, церковь эта тогда еще существовала. Когда она исчезла, неизвестно. Ныне она не существует.

6. Церковь во имя Воздвижения Честного и Животворящего Креста Господня. Построена около 1570 года князем Константином Константиновичем Острожским. Как православная, она просуществовала до конца жизни сего доблестного кн. († 1608 г.). После его смерти сын его кн. Иван (в латинстве Януш) Константинович, получивший в наследство этот город, изменил православной вере своих предков, принял латинство и эту церковь в 1612 году отдал латинским монахам доминиканского ордена, причем построил при ней для них и кляштор. Доминикане пробыли здесь до 1832 г., а с 1853 года церковь бывш. доминиканского кляштора, по приведении ее в благолепный вид, была освящена и наименована градским Крестовоздвиженским Собором, существующим и до настоящего времени.

7. Когда вышеупомянутая Крестовоздвиженская церковь,



Волинська селянка. Фото початку ХХ ст.

— создание благочестивого кн. К. К. Острожского, была насильственно отнята от православных его окатоличившимся сыном Янушом и передана латинянам, — доминиканкам, то православные жители, огорченные таким несправедливым поступком князя, построили взамен сего храма новый храм, тоже во имя Воздвижения Честного и Животворящего Креста Господня — в 1640 году на предместье Новом Месте, на Стариках, и потому эта церковь именовалась Старицкою. В 1641 году кн. Владислав—Доминик Заславский наделил эту церковь полями, сенокосами и хутором. Церковь эта, впрочем, существовала весьма недолго. Ныне она не существует.

8. Церковь во им. Рождества Пресвят. Богородицы была сначала деревянною, стояла на Новом Месте и называлась «Новомейскою», а также «Шиховскою» (от р. Шиховки, протекающей под «Новым Местом» и впадающей в Случь). Когда и кем она построена, неизвестно. Известно только то, что она существовала уже в 1687 году: в ней сохранился Св. атиниминс на толстом холсте, с такою надписью на середине креста: «Божественный и священный алтарь Господа Бога и Спасителя нашего Иисуса Христа освящен благодатию всеосвящающего животворящего Духа. Рукодействен же и благословен боголюбивым господином, отцем Афанасием Шумлянским, милостию Божьею епископом Луцким и Острожским, прототронием Киевской митрополии». А внизу написано: «При державе всесветлого короля Иоана третьего. Року Божья 1687 месяца. дня положен во храм». В 1736 г. церк. этой были выделены поля, сенокос и хутор подле хутора церк. Воскресенской. В 1807 году на месте обветшавшей деревянной церк. была построена каменная на средства настоятеля ее священника Николая Палецкого и прих. — на добротные пожертвования. Церковь эта существует и до настоящего времени. О ней будет сказано ниже.

Таким образом, в Староконст. было всего 8 православных древних церквей, из коих только 4 уцелели до настоящего времени, остальные же бесследно погибли в непосильной борьбе с латинством и унией, в эпоху латино-польского владычества.

Пока жил кн. Константин Конст. Острожский, благочестивый основатель нашего города, все церк. в городе и духовенство при них были достаточно обеспечены в материальном отношении, православие процветало и жители православные благоденствовали. Но со смертью его (†1608 г.) положение православия

ухудшилось. Сын его Януш, изменивший православною вере своих предков, стал недругом православною церк. и явным покровителем латинства. Особенно тяжело становится православ. с тех пор, когда со смертию кн. Януша Острожского († 1620 г.) окончательно угас род князей Острожских, и все имения этих князей, в том числе и наш город Староконстантинов, перешли во владение князей Заславских, окатоличившихся. С этих пор владельцы Староконст. и их управляющие начинают вмешиваться в дела православного духовенства и всячески притеснять его. Так, когда в 1646 году, при князе Владиславе-Доминике Заславском, среди Староконст. православного духовенства возникли недоразумения и споры относительно доходов его с мельниц, то кн. Заславский приказал своим управляющим — составить список всех священ. Констант. имений, вникнуть в их споры и приказать им явиться лично в г. Дубно к самому князю для представления ему своих прав на церковные угодья и на доходы — на 7 марта 1647 года; если же кто из них (а всех священ. в Константиновских имениях было 26) не явится к этому сроку в Дубно, тот подвергнется штрафу в казну кн. — в 20 коп грошей литовских (60 руб.).

Дарственные записи кн. Константина Конст. Острожского на церковные угодья кн. Заславский неохотно подтверждал. Так, права, данные князем Острожским церк. Св.-Троицкой, замковой, на с. Иршики и на доходы с Староконст. имений он подтвердил только вследствие настойчивой просьбы — ходатайства мещан Константиновских, прих. этой церк. Преемники же кн. Заславского по владению городом, вероятно, скоро отняли у этой церк. те права. Окатоличившиеся владельцы города стали заботиться и о совращении жителей его в унию.

Время водворения унии в Староконст. точно неизвестно. Известно только, что Новомейская Рождество-Богородская церковь еще в 1687 году была православною: в церк. этой сохранился вышеупомянутый антиминос, освященный для нее в 1687 году православною. Луцким и Острожским епископом Афанасием Шумлянским (1687—1694 г.).

Равным образом и Успенская соборная церковь в 1641 году была еще православною, что видно из письма православною Луцкого епископа Афанасия Пузыны от 1641 г., которое предьявлял Староконст. протопоп Иосиф Бульба в 1646 г. управляющим кн. Владислава-Доминика Заславского.

С некоторою вероятностью можно полагать, что уния в нашем Староконст. водворилась не раньше 1740 годов. Очень долго и энергично отстаивали православные жители Волыни праотеческую свою веру, охраняя ее от притязаний латинства. По унии с римскою церковью, провозглашенная на Брестском соборе (1596 г.) и насильственно вводимая в захваченных Польщею русских областях, особенный успех возымела, тем не менее, лишь в первой половине 18 века, когда уже сильно стала обнаруживаться расшатанность организма Польской Речи Посполитой. Уния была не чем иным, как только придуманным поляками средством чисто политическим. Вводя унию, которая была как бы мостом для православных в латинскую церковь, и затем, преследуя обряды и установления греческой православной церк., поляки стремились окатоличить русский издревле-православный народ, а фанатически преследуя русский язык и вообще русскую народность, они делали русского человека поляком и, такими образом, стремились мало-помалу увеличить число поляков, надеясь через то поддерживать уже пошатнувшееся в своем основании польское государство. И действительно, стремления их были успешны. Западнорусская народность, одуроченная во всех отношениях посредством унии, мало-помалу потеряла весь свой цвет — дворянство и граждан более значительных городов (именующие себя ныне поляками — князя Чорторийские, Сангушки, Огинские, Пронские и бесчисленные другие дворяне принадлежали к исконно-православным русским фамилиям). С другой стороны, и большая половина православного населения Волыни, пресле-

дуемого всевозможными, свойственными латино-польскому фанатизму, средствами, была насильственно совращена в унию. В 1712 году Луцкий епископ Кирилл Шумлянский, гонимый униатами и латинянами, удалился в Киев, где и умер. Это был последний православный епископ в Луцке и вообще на Волыни — в эпоху польского владычества епископы униатские отбирали Киевские антимины и Св. миро и взамен их раздавали свои. В 1720 году были упразднены православные епархии — Луцкая, Перемышльская и Львовская. Православные церк. и монастыри насильно обращали в унию. Наконец, в 1747 году польские епископы — католики исходатайствовали у короля универсал, которым предписывалось не иначе поставлять православных священ., как только по соизволению самого короля, а помещики должны были давать одобрительные свидетельства только таким священникам, которые соглашались на унию. Этим универсалом православные жители многострадальной Волыни окончательно были поражены: у них уже не было ни епископов, ни священ., и они поневоле должны были сделаться униатами.



Пастушок. Картина Василя Штернберга.

В это-то тяжелое для православия время перешли в унию, по всей вероятности, и Староконст. церк. Так, в 1771 году городские церк. Рождество-Богородичная и Успенская были уже униатские: владелец нашего города кн. Януш Сангушко писал в 1771 году униатскому епископу Луцкому и Острожскому Сильвестру Рудницкому-Лубинецкому: «Есть вакансия настоятеля в Константинове при церк. Успения Божией Матери греко-униатского исповедания», и потому он, Сангушко, презентует епископа, священника Булковского и просит утвердить его к сей церк., а он, Сангушко, оставляет его при правах, данных его предшественниками, с тем, чтобы он, Булковский, оставался в единстве веры и послушании римо.-катол. костелу до конца своей жизни. В том же 1771 году Сангушко представлял тому же униатскому епископу об утверждении настоятелем Рождество-Богородичной церк. в Староконст. Алексее Палецкого на тех же условиях.

В 1793 году г. Староконст., в числе других городов Волыни, был возвращен России, как ее древнее (Олегово) достояние.

Вместе с тем и все церк. униатские возвратились в Православие в 1794 и 1795 годах, самая уния в городе исчезла и снова водворилось здесь древнее Православие.

Пока владельцы г. Староконст. были православные, в городе этом не было ни одного католического костела и кляштора, не было и католиков-поляков. Тут жили только православные русские люди, шли одни только в православные храмы Божьи — вышеупомянутые. Но лишь только умер благочестивый основатель города, кн. Константин Конст. Острожский, в город стало проникать латинство, и явились костелы и кляшторы. Сын его, кн. Януш Острожский, первый из славного рода князей Острожских, изменивший православной вере своих предков, отдал построенную его отцом православ. Крестовоздвиженскую церковь латинянам под костел. Это был первый латинский приходский костел (фара) в нашем городе. В 1612 году в замке Константиновском кн. Януш выдал записку на фундуш для фарного костела в Константинове, — он записывает для него — ежегодно 20 злотых с аренды Константиновской, 10 поставов сукна *falendyszu* (голландское сукно), десятину с Сульжинецкого фольварка для пробоща (настоятеля) и десятину с фольварка с. Марковец для 12 чел. нищих — в богадельне Константиновской, имевших там содержаться, и 3 лана пахот. земли.

В том же 1612 году при том же костеле кн. Януш Острожский заложил каменный кляштор (монастырь) для латинских монахов доминиканского ордена, над р. Случью: вблизи замка, и 18 апреля 1613 года даровал ему фундуш. Монастырь этот владел крестьянами за Случью, на предместье Заслучском, — в так называемой «Доминиканской юридикте», а также землями пахотными и сенокосными, и получал десятину с хлеба в снопах с нескольких княжеских фольварков. Кроме того, впоследствии доминикане владели сс. Иршками и Приоровкой; в 1764 г. они имели капитала в 20800 злотых польских. В 1775 г. на «Доминиканской юридикте» было дымов — 20 за Случью и 4 в самом городе. Каменная башня, четырехугольная с амбразурами для пушек, примыкающая к доминиканскому костелу, была построена раньше одновременно с замком — во второй половине 16 века. Есть предание, что братья — князья Острожские — Януш и Александр, враждовавшие между собою, стреляли в Константинове друг в друга из пушек, — один из замка, а другой из башни. В этом доминиканском монастыре было 28 монахов; в нем же находилось училище.

В 1648 году, когда казаки, под предводительством Максима Кривоноса, ворвались в Староконст., нападению их подвергся и Доминиканский монастырь. Многие монахи были замучены: о. Симфориан Чернецкий получил 30 ран и умер, о. Щенан Нокршинский был мучен и обезглавлен, диакон Флориан Вахшинский, субдиаконы — Иероним Глевковский, Станислав Шредзинский, Хризостом Подольский и брациски — Павел и Фортунат были умерщвлены козаками в костеле. Много они награбили имущества в монастыре. В инструкции послам Киевского воеводства, данной на сейме в Житомире 7 ноября 1650 г., вменяется послам ходатайствовать на Варшавском сейме, между прочим, о том, чтобы «отцы доминикане получили свое имущество, находящееся во владении у козаков». В 1832 г. доминиканский монастырь был закрыт, а с 1853 г. костел его освящен в православ. Крестовоздвиженскую соборную церковь.

Кроме того, в городе был еще другой римо.-католич. монастырь ордена капуцинов. Заложен около 1754 года и строился на средства кн. Януша Сангушко. Костел его освящен во имя Св. Иоанна Крестителя в 1778 году Луцким Суффраганом, епископом Коморницким. В 1754 году, когда кляштор капуцинский еще не был заложен, в Константинове, над валами и Закузьминской брамой, находилась уже каплица капуцинов, при которой жили монахи — капуцины. В 1750 г. 13 июля в Дубне кн. Януш Сангушко, владелец нашего города, выдал записку, явленную 9 февраля 1754 г. в Кременецких градских замковых книгах, о том, что он, Сангушко, дозволяет капуцинам выбрать



Софія з Головчинських. Дружина князя Григорія Сангушка. В архіві князів Сангушків згадується у документах за 1593 р.

в имени его, Староконст., место на постройку кляштора с костелом для оо. капуцинов и что на фундацію их отдаст им всю денежную аренду с м. Кузьмина, начиная со дня Иоанна Крестителя 1751 года; деньги эти с Кузьминской аренды оо. капуцины будут получать до тех пор, пока совершенно не окончат своей фундации. Деньги эти они получали на постройку каменных костела и кляштора с 1751 г. по 1766 г.; кроме того, им давали еще и камень на постройку.

С 24 марта 1763 г. по 24 марта 1769 г. они получили 80 000 злотых и аддитаменту (прибавки) 4000 злотых, а писаря, находившиеся при постройках, 1800 злотых. С 1770 г. по 1777 г. капуцины получили для той же цели 49,151 злотый. Кроме того, сами для себя капуцины получали с 1763 г. по 1769 год ежегодно — на рыбу по 100 злотых, и ординарии — ржи корцев 688 (считая корец по 4 злот.), пшеницы 184 корца (по 8 злот.), ячменя 288 корцев (по 3 злот.), гороху 52 корца (по 2 злот.), овса 1200 корцев (по 2 злот.), гречихи 368 корцев (по 3 злот.), пшена 52 корца (по 8 зл.), два кормленных кабана по 32 злот., соли 28 бочек, по 4 злот. бочка.

При капуцинском монастыре был очень хороший фруктовый сад и цветники. За р. Случью — ему принадлежали водяная мельница, небольшой пруд, сенокосные и пахотные в количестве 30 дес.,

В конце 1886 года этот капуцинский монастырь по Высочайшему повелению, был закрыт и упразднен, монахи из него были переведены в г. Заславль, а костыол монастырский переименован в приходской с одним ксендзом. Закрытие этого кляштора было предположено правительством еще после польских восстаний 1831 и 1863 годов, когда, по его распоряжению, постепенно сокращалось в нем число монашествующей братии. В настоящее время (1894 г.) в Староконст. имеется только один покапуцинский приходский (фарный) костел, а на римо.-католич. кладб. есть каплица, где иногда совершается богослужение.

В настоящее время в г. Староконст. существуют следующие православные церк.:

Соборная церковь во имя Воздвижения честного и животоворящего Креста Господня. О ней упомянуто выше. Построена около 1570 года приснопамятным защитником Православия и русской народности в Западной Руси, доблестным князем Константином Константиновичем Острожским. Сын его, кн. Иван (в латинстве Януш) Констан. Острожский изменил древне-православной вере своих предков и первый из этого славного княжеского рода принял римо.-катол. , причем эту Кресто-воздвиженскую церковь в 1612 году отдал латинским монахам доминиканского ордена, кои обратили ее в костел и при ней построили каменный кляштор.

Этот величественный храм, носящий на себе отпечаток византийской архитектуры, пристроен южною стороною к фронту высокой каменной башни, предназначенной, по всей вероятности, для военных целей. Стены башни имеют в толщину 4 аршина, в стенах устроены амбразуры для орудий. Все здание выстроено над самою рекою Случью. Во времена польского владычества в Западной России, римо.-катол. в лице разных монашеских орденов, завладел значительным количеством православных церквей и монастырей с их достоянием в нашем древне-русском крае. В том числе и древне-православный храм кн. Константина Констан. Острожского в Староконст., переданный латинянам, получил название «Klasztora Dominikanow», которые к древнему церковному зданию, пристроили впоследствии каменный корпус перед самым входом в храм, протянув его до самой р. Случи. Этот корпус, как полуразвалившийся, предназначался впоследствии, после ухода доминикан, к сломке для открытия входа в церковь с фронта.

Великая мысль Государя императора Николая Павловича — стирать следы чуждого латинства с древле-православной Западной России — благотельно отразилась и на этой древне-православной Волынской святыне, находившейся в плену у латинства более 200 лет (1612 г.—1832 г.). В 1832 году, вскоре после польского мятежа 1831 года, доминикане выведены были отсюда и церковь со всеми прилегающими к ней поддоминиканскими зданиями была передана в ведение православного духовенства. Бывший тогда настоятель местной Соборной Успенской церк. о. Протоиерей Никифор Пахалович устроил наскоро в бывшем костеле иконост., Св. престол и, по освящении его 28 марта 1837 года в церковь, восстановил Богослужение по чину нашей Православной церк. Восстановленная церковь была приписана к собору (что ныне Успенская церковь). Но богослужение в ней совершалось всего лишь 1¼ года по июль 1838 г. По причине редко совершавшегося Богослужения и постоянной сжатости воздуха, в церк. оказалась сильная сырость. Ввиду этого, по представлению о. Еастоятеля Прот. Н. Пахаловича, епарх. Начальство распорядилось прекратить в ней отправление богослужения, запечатать церковь и отдать ее под надзор местной полиции. В июле 1838 г. она была закрыта. В течение 14 лет храм оставался в запустении. В течение этого времени в помонастырском корпусе поместились инвалидная команда и разные мастерские квартировавшего здесь принца Карла Прусского полка. Те и другие до того разорили святыню, что от храма не осталось ни кровли, ни икон, ни дверей, ни одной почти половой каменной плиты, не говоря уже о ценных предметах, напр. о киотах — превосходной резьбы с позолотою, разных орнаментах и др. церковных украшениях, совершенно исчезнувших. Катакомбы взрыты, кости покойников выброшены из гробов, оконные рамы, двери у всех входов, лестницы на хоры и на башню — утащены, Св. престол опрокинут. В таком запустении находился древний храм до 1852 года, — времени своего восстановления.

Поистине поразительно его восстановление, совершившееся по молитве предо благодатной иконой Распятого Спасителя!

В этом храме издревле существовало и находилось в особом почитании и у римо.-катол. резное изображение Распятого Христа Спасителя. Оно устроено было в запрестольном громадном киоте на горнем месте, против окна с разноцветными

стеклами. О происхождении этой иконы, — о том, — кем она сооружена или пожертвована, нет достоверных сведений. По способу резьбы можно заключить, что это изображение по времени происхождения относится к XVI в., следов. современно основанию самого храма.

О ней сохранилось только следующее местное народное благочестивое предание, впрочем довольно темное. В 1618 году, как известно (из Протеста кн. Януша Острожского в королев, суд «о спаленье и спустошение маестностей Константинова, Красилова, Базалии и иных од татар и неприятелей крижа светого в року 1618 ноября 16 дня»), татары сильно опустошили Вольтинь и Подолию и превратили в груды мусора и пепла многие города и села, в числе коих этой участи подвергся и г. Староконст. В это время двум инокам из разных монастырей Запада, говорит предание, было во сне указано идти на восток в церковь, что при высокой башне над рекою, и там, на сводах храма, под пеплом давно сгоревшей кровли, открыть Св. крест с изображ. распятого искупителя. Монахи сошлись вблизи г. Староконстант. в одно время и, из разговора друга с другом узнали, что Промысел Божий собрал их во едино для одной и той же цели. Руководимые указанием свыше, они безошибочно пришли на то место, где хранилось бесценное сокровище. Еще предание прибавляет, что когда в куче мусора действительно был найден Св. крест с резным изображ. Распятого Спасителя, к бедру которого пристала мусорная щепка, и для отделения ее был употреблен нож, то в это время, при отделении щепы, якобы от Св. иконы послышался жалобный стон, который, вне благоговейного христианского верования, объясняется пустотою внутренности фигуры самого Распятого, но к которому, в религиозном убеждении народа, присоединяются еще слова, будто изреченные Распятым: «Не бодите ребра моего уже раз на веки прободенного». Это предание легло в основание благочестивого народного обычая — с незапамятных времен посещать этот храм для поклонения в нем Св. иконе Распятого Христа Спасителя.

Перенесение этого Св. Креста из этого древнего храма векового его пребывания — в градской Успенский собор, совершенно летом 1837 года, торжественно, при многочисленном собрании народа. В соборе этот Св. Крест устроен был у правого клироса, в небольшом старинном киоте,

В мае 1852 года трехлетняя дочь местного соборного священника (ныне протоиерея) о. Никанора Карашевича, Надежда, сильно заболела эпилепсией, 14 суток не подавала никакой надежды на выздоровление и местными врачами уже приговорена была к смерти. После пламенной молитвы отца пред Св. иконою Распятого Христа Спасителя после совершения молебна с акафистом пред этою иконою, умиравшая уже малютка открыла глаза, стала говорить и принимать пищу и, спустя месяц, совершенно выздоровела. Благодарный отец тогда же дал в душе священный обет Господу Богу — всеми силами постараться восстановить запустевший древний храм и перенести эту Св. икону из Успенской церк. — обратно в этот храм, как в вековое ее местопребывание.

Летом 1852 г. скончался соборный настоятель протоиерей Никифор Пахалович и исправление настоятельской должности по собору временно поручено было епархиальным начальством соборному священнику о. Никанору Карашевичу. Первою его мыслию было исправление поддоминиканского костела, бывшей православной церк. В этом деле местные прихож. оказали ему полное содействие и деньгами и личным трудом. Сделаны были значительные пожертвования. Охотно жертвовали на это дело и поляки-католики. С благословения и разрешения Волынского Владыки, Митрополита Арсения, было приступлено 13 сентября 1852 г., после совершения молебствия в опустевшем храме — к работам. Всеми работами по исправлению храма энергично руководил о. Никанор Карашевич. В течение осени исправлена была крыша на церк. и башне. Зимой назначен был новый настоятель Успенского собора, быв. профессор Волынской духов. Семинарии, протоиерей Адриан Пуриевич, который тоже при-

нял близкое и деятельное участие в возобновлении храма. По его представлению, епарх. начальством разрешено было употребить церковные суммы на устройство иконос. и внутренние работы по храму — столярные, резные и т. п. В мае 1853 г. наш город посетил тогдашний Волынский губернатор Синельников. Побывал в возобновляемом храме и весьма сочувственно отнесся к этому великому и богоугодному делу, пожелав ему помощи от Господа Бога. Такая помощь в скором времени и явилась. Летом 1853 г. вступил в Староконст. Полтавский пехотный полк по пути к Севастополю, остановившийся здесь до получения особых приказаний. Командир полка, полковник Константин Димитриевич Головачевский, человек весьма благочестивый, ревнующий о церковном благолепии, охотно предложил всех людей своего полка в полное распоряжение строителя безвозмездно на все время стоянки полка. Солдаты работали с полным усердием, Таким образом, сотни свежих рук, подкрепившие незначительные местные рабочие силы, ускорили ход и окончание дела несколькими месяцами раньше. Очищен был церк. погост от мусора обвалившихся стен, коридоров, шедших по разным направлениям и имевших у доминиканцев назначение для крестных ходов; рабочие ломали до фундамента стены и открывали, так образ., вид на храм с улицы через так называемый Св. ворота (на которых изображена храмовая икона Воздвижения честного и животворящ. Креста Господня). Полковые мастерские люди столяры, слесаря, кузнецы, красильщики, резчики и др. помогали своим местным изготовлять окна, двери, лестницы и проч., так что к концу августа храм был почти готов к освящению. Но в это время случилось одно обстоятельство, едва не помешавшее правильному ходу дела. Местный городничий подполковник Калинин 29 августа в длинном коридоре, ведущем к самому входу в церковь, самовластно поместил 130 еврейских мальчиков-рекрутов и приставил караул. Крик, шум, вопли евреек-матерей, сетующих о своих детях, далеко разносился по городу: церк. двор превратился в юдоль плача. Ввиду такого неожиданного обстоятельства уже решено было в местном Духовном Правлении отложить день освящения храма, назначенный еще давно на 13 сентября. Но о. Никанор Карашевич, зная сочувствие губернатора Синельникова к предпринятому им делу, отправил в Житомир к нему трех почетных прих. с докладной запиской о случившемся, в которой просил г. губернатора повелеть городничему немедленно очистить священное место от еврейского шумного и неприятного скопища. Через несколько дней, губернатор прислал приказ городничему — немедленно в 15 минут еврейских рекрут из церковного здания вывести, место очистить и ладаном выкурить. Приказ тотчас был исполнен. Строители стали деятельно готовиться к освящению храма 13 сентября. О. настоятель собора Адр. Пуриевич хлопотал об устройстве Св. престола, жертвенника, священных одежд и др. церковных принадлежностей. О. Никанор Карашевич устанавливал иконос., горнее место (это — огромный двухъярусный великолепный киот с резьбою и позолотою, где предполагалось поместить Св. икону Распятого Христа Спасителя, боковые киоты, амвон и проч. Купец Журавлев пожертвовал ценное (в 150 р.) паникадило со свечами, семисвечник, два ковра и дуб., необходимый для храма, вещи. Командир Полтавского полка, К. Д. Головачевский в довершение капитальной помощи от полка, пожертвовал от себя лично полное священническое и диаконское облачения.

Накануне дня освящения, 12 сентября, отовсюду в город стал стекаться народ, узнавший уже об имеющем быть торжестве освящения возобновленного храма и перенесения туда Св. иконы Распятого Христа Спасителя из «зеленой церк.» (так называл народ Успенскую быв. соборную церковь, но преобладающей на ней зеленой окраски). В 5 час. вечера с 30 саженой древней башни, где устроена была колокольня, раздался благовест, и храм, полный народа, огласился стройным пением двух хоров местного городского Любительского военного — Полтавского полка. Началось всенощное бдение. Его совершал Настоятель



Євреї. Мал. XIX ст.

собора протоиерей Адриан Пуриевич, в сослужении 12 священ. и 2 диаконов.

На другой день, в 8 час. утра, 13 сентября, в Воскресенье (1853 года), после ранней литургии в старом Успенском соборе, начался крестный ход со Св. Антиминсом и чудотворною иконою Распятого Христа Спасителя в обновленный храм. Устроен был военный парад целой бригады, с бригадным генералом во главе. Войска были поставлены шпалерами сплошной цепью по всему пути крестного хода от старого Успен. собора до нового, оркестры музыки расположились в двух конечных пунктах парада. Несметные толпы народа сопровождали крестный ход. В 10 часов совершено было освящение храма, а затем божественная литургия с благодарственным молебствием и акафистом Христу Спасителю. Новый храм освящен был во им. Воздвижения честного и животворящего Креста Господня и наименован собором — на месте быв. Соборной Успенской церк. .

В скором времени за освящением главного алтаря освящен был тем же о. настоятелем прот. А. Пуриевичем и придел во имя Светлаго Воскресенья Христова, устроенный в нижнем ярусе башни на пожертвования благочестивой женщины Дарии Михайловны Остапчуковой, ее брата и родных — в память того, между прочим, что в городе нашем некогда существовала православная Воскресенская церковь.

С апреля 1873 г. по ноябрь 1880 г. Крестовоздвиженская соборная церковь была отремонтирована подрядчиком Мурашкой на отпущенные казною 30000 рублей, причем в это время было похищено много церков. имущества, сняты колокола, из коих один, весом в 43 пуда, продан в Мацевичскую церковь, а два других заложены у евр. — и где ныне они находятся, — неизвестно. Когда, по случаю перестройки, совершать богослужение в Соборе нельзя было, то трудами и некоторыми издержками о. настоятеля собора протоиерея Н. Карашевича временно устроена была в 1875 году (освящена 2 февраля) в церковном доме церковь, в честь Св. иконы Пресвятой Богородицы «всех скорбящих Радости».

«Чудотворное изображение Распятого Господа Иисуса Христа» в настоящее время помещается в соборной Крестовоздвиженской церк., у правого клироса. Крест утверждён на кресте же, как на особом пьедестале. Крест, на котором изображено Распятие, окружен золочеными лучами, без стекла. Величина Распятия равняется росту небольшого человека. На главе Распятого в прежнее время был венец в виде короны с торчащими, наподобие терновых, иглами. Ныне этот венец заменен металлическим, меднопозлащенным, несколько лучше напоминающем собою венец терновый. При Распятии находится большое количество металлических привесок, разных форм и с различными изображениями, — но кем, когда и по какому случаю привески эти пожертвованы, неизвестно. Народ с глубокою верою и благоговением почитает эту Староконст. святыню и в большом количестве собирается на поклонение ей, преимущественно в праздники — Вознесения Господня, Воздвижения честн. и животвор. Креста Господня, тем более, что не раз слышит о чудесных исцелениях, совершившихся по усердной молитве пред этой святыней над многими, страдальцами от разных недугов. Так, например, в 1872 г. местная крестьянка Анна Шарнукова, страдавшая черною болезнью, после многократной усердной молитвы пред чудотворным Распятием, постепенно начала чувствовать облегчение в своей болезни и, спустя несколько месяцев, совершенно выздоровела. В 1881 г. получила исцеление от черной болезни крестьянка с. Лажевой Староконст. уез. Матрона Цибулина. В 1880 г., в марте, от черной болезни и паралича в ногах исцелился почти мгновенно крестьянин с. Лажевой Иван Зогуля. Его больного — едва стащили с телеги и принесли во храм, где он, поддерживаемый, слушая молебен Спасителю, усиливался стоять, но не мог. К концу молебна стоял уже сам, слегка придерживаясь за спутников, по окончании же молебна вышел из храма без посторонней помощи, совершенно здоровым.

В 1887 году исцелились от той же болезни крестьянин с. Ладыг к крестьянка с. Лажевой Анна Процюкова.

В 1888 году, после усердной молитвы пред изображ. Распятого, исцелилась от ревматизма в голове и совершенного расслабления всего организма крестьянка с. Бутовец Анна Михайчукова.

Такие и им подобные исцеления поддерживают и укрепляют в народе твердую и живую веру в истинность и несомненность чудодейственной силы Староконст. святыни.

Утварью и ризницею соборная церковь достаточна. Проводы (поминовение усопших) бывают в Фомину неделю. Копии метрич. книг хранятся с 1812 г. (не все сполна), а исповед. ведомости с 1822 г. Церковная летопись заведена с 1868 г. Земли у церк.: под церк. строениями и погостом 1766 саж., усадеб., и огородн. 9 дес., 1396 саж., полевой 78 дес., 131 саж. и под дорогами 189 саж. В 1885 г. земля эта измерена и снята на план. Но причт не всею этою землею пользуется свободно: церк. берег у р. Случи захвачен владелицею города княгинею А. П. Абамелек и отдается ею в арендное содержание евреям. Причт: Настоятель — протоиерей, по штату 1868 г., с жалов. 500 руб., священник 400 руб., диакон 180 руб., псаломщик 100 руб., пономарь 70 руб. и просфорня 30 руб. Для помещения причта имеется три помонастырских дома, — один каменный большой двухэтажный, другой деревянный двухэтажный и третий одноэтажный; все они приобретены в церковную собственность в 1871 г. заботливостью о. прот. Ник. Карашевича, что видно из документа, выданного ген.-губернатором князем А. Дондуковым-Корсаковым от 29 июля 1871 г. за № 3555. Раньше в камен. двухэтажном здании помещалась тюрьма, потом жил, впрочем недолго, младший соборн. священник, диакон и псаломщик; здание это со стороны р. Случи развалилось, а со стороны города оно о. прот. Карашевичем починено, и на втором этаже его помещается Съезд Миров. Судей, а внизу свечная церковная лавка. В дерев. двухэтаж. флигеле помещалось прежде Духов. Правление; в боковых же флигелях, где был «шпиталь» (богдельня), живут диакон и

псаломщики. Кроме того, церк. принадлежат две камен. лавки, — одна с двумя погребями, другая — небольшая, внутри города, между еврейскими домами; арендные деньги от этих лавок поступают в пользу церк. Из них платятся и городские налоги с этих лавок.

В соборном приходе имеются две церк.-прих. школы, из коих одна — в городе в соборном доме, а другая — в прип. деревне Григоровке — в особом училищном доме. Первая открыта в сентябре 1885 г. собор. свящ. о. Илларионом Гутовским и на его же средства содержится; он же состоит и законоучителем ее, а учителем с 24 сент. 1891 г. состоит окончивший курс Волын. дух. Семинарии Иринарх Табаковский; а вторая открыта в октябре 1885 г. прот. Никанором Карашевичем и содержится на средства крестьян д. Григоровки; законоучителем — тот же протоиерей собора, а учительницей окончившая курс Житомир. дух. училища Ольга Осиповна Главинская. Деревня прихода — Григоровка в 1½ вер. Владельцем ее — был Дембовский (католик), а ныне Николай Семенович Желявский. В соборном приходе числится — в городе дворов 240½, прих. 1923 д. об. п., а в Григоровке дворов 122, прихож. 943 д. об. п., а всего в приходе — дворов 362½, прихож. 2866 д. об. п.; римо.-катол. в приходе 3808 д. об. п.; евр. около 2000 д. об. п. Настоятель Собора, Благодетель, градского округа Староконст. уез. протоиерей Никанор Стефанович Карашевич, уроженец с. Велнич Дуб. уез. Волын. губ., сын священника, студент Волынской духовн. семинарии выпуска 1843 г. — с 9 дек. 1844 г. по 1 сент. 1846 г. состоял учителем Белосток. приход. духов. училища; 6 июля 1847 г. рукоположен Архиер. Никанором во священника к Староконст. соборной церк.; в 1859 г. перешел в с. Страклов Дубен. уез., а в 1861 г. — обратно в Староконст. к Новоместкой Рождество-Богородичной церк.; с 12 августа 1869 г. состоит Настоятелем местного градского собора, причем 26 августа того же 1869 г. в Почаевской Лавре посвящен в сан протоиерея и с 28 августа того же 1869 г. состоит Благодетелем градского округа Староконст. уезда. Соборный священник Илларион Евстафиевич Гутовский, уроженец с. Карабевки Старокон. у. сын священника, студент Волын. дух. семин. вып. 1871 г., — с 10 дек. 1871 г. по 13 ноября 1872 г. состоит псаломщиком м. Корытницы Владим. уез., затем с 13 ноября 1872 г. по 11 авг. 1877 г. был учителем приготовительного класса Мелецкого духов. училища; 19 февр. 1878 г. рукопол. архиеп. Димитрием в сан священника к соборной церк. г. Староконст. Диакон Георгий Яковлевич Туржинский, уроженец с. Терешек Старокон. уез., сын псаломщика, домашнего образования; с 1864 г. по 1874 г. был послушником в Почаевской Лавре; с 1874 г. по 1889 г. состоял псаломщиком с. Терешек, причем 2 февр. 1888 г. рукоположен во диакона; в 1889 г. переведен к Св.-Николаев. церк. г. Заславля, а с июля 1890 г. состоит на настоящем месте. Псаломщик Иринарх Василескович Табаковский, уроженец м. Березны Ровен. уез., сын псаломщика, окон. курс Волын. дух. Семинарии в 1891 г.; с 16 окт. 1891 г. состоит в настоящей должности. Пономарь Евфимий Осипович Кизюта, уроженец м. Красилова Старокон. уез., сын мещанина, с 8 августа 1891 г. состоит в настоящей должности.

Священ. при Соборной церк. г. Староконст. состояли: 1. Викарный свящ. Иоанн Кликовский — до мая 1801 г.; 2. Викарный свящ. Лука Лотцкий — с мая 1801 г. до октября 1802 г.; 3. Настоятель Собора Протоиерей Николай Беляновский с октября 1802 г. до июля 1811 г. Затем прих. наблюдал — замковой Св.-Троицкой приходской церк. свящ. Константин Малюкевич — с июля 1811 г. по февр. 1812 г.; свящ. той же церк. Иоанн Ласкевич — с февр. 1812 г. по февр. 1813 г.; свящ. с. Гребеники Афимон Кавецкий один в февр. 1813 г.; свящ. с. Жеребок Самуил Миронович с марта 1813 г. по ноябрь 1814 г.; свящ. Марк Очаровский с ноября 1814 по май 1815 г.; свящ. Иоанн Шеметило с мая 1815 г. по июль 1817 г.; 4. Викарный свящ. Феодор Капустинский (заступавший место настоятеля сего собора Протоиерея Киприана Суковского, состоявшего кафедральным протоиереем в м. Ан-

нополе Острож. уез. при епископе Стефане) с июля 1817 г. по январь 1831 г.; 5. Настоятель Протоиерей Никифор Пахалович с 1831 г. по июнь 1851 г.; 6. Соборн. священник Эраст Сеницкий с ноября 1845 г. по январь 1847 г.; 7. Соборн. священник Никанор Карашевич с 6 июля 1847 г. до 1 мая 1859 г.; 8. Настоятель Протоиерей Адриан Пуриевич с 1852 г. по 1862 г.; 9. Соборн. свящ. Василий Комашко с 1860 г. по 1862 г.; 10. Настоятель Протоиерей Константин Порожецкий с начала 1862 г. по сентябрь 1862 г.; 11. Соборный свящ. Петр Ненадкевич с 1862 г. до февраля 1864 г.; 12. Настоятель священник Александр Песоцкий с июня 1863 г. по сентябрь 1869 г.; 13. Собор. Свящ. Фома Керша с 1864 г. до сентября 1877 г.; 14. Настоятель Протоиерей Никанор Карашевич с 20 августа 1869 г. по настоящее время; 15. Соборный священник Илларион Гутовский с 19 февраля 1878 г. по настоящее время.

Диаконами при той же Соборной церк. были; 1) Иоанн Бонашевский до мая 1805 г.; 2) Иосиф Колядинский с мая 1805 г. до 1815 г.; 3) Антоний Осадовский с октября 1847 г. до 1852 г. 4) Михаил Палецкий с 1853 г. до 1861 г.; 5) Илларион Фостек с 1862 г. до 1883 г. (ныне игумен Игнатий — наместник Дерманского монастыря); 6) Николай Чуйковский с 1883 г. по 1888 год; 7) Георгий Туржинский с 1890 г. по настоящее время.

Псаломщиками при той же Соборной церк. были: 1) Дамиан Дашкевич с январ. 1804 по сент. 1814 г.; 2) Феодор Капустинский с сент. 1814 г. до июля 1817., — в июле 1817 г. рукоположен во диакона, а затем во священника и служил по январь 1831 г.; 3) Иван Кавецкий с июля 1817 г. до 1823 г.; 4) Иван Зверковский с 1830 г. по 1863 г.; 5) Варфоломей Боярский с 1863 г. до 1877 г.; 6) Николай Чуйковский с 1877 г. до 1883 г. (после — до 1888 г. был диаконом); 7) Студент Семинарии Михаил Моисеевич Речицкий с 29 августа 1887 г. по сентябрь 1891 г.; и 8) Иринарх Табаковский с 24 сентября 1891 г. по настоящее время (1894 г.)

К Соборному прих. приписаны две церк., — одна Св.-Троицкая, замковая, а другая кладб. — обе в г. Староконст.

Церковь во имя Свят. Живоначальн. Троицы, именуемая замковою. Исторические сведения о ней сообщены выше под №1. Камен., с такою же колокольнею. Построена в 1561–71 годах, одновременно с замком, основателем города кн. Константином Конст. Острожским. Утварью достаточна. На приход. кладб. находится камен. часовня, постр. прихож. в 1867 г. Церковь эта до 1 марта 1891 г. была самостоятельно приходскою, а с 1 марта 1894 г. была самостоятельно приходскою, а с 1 марта того года стала приписною к собору, а прих. из него — со всеми землями и прихож. в силу указа Св. Синода от 4 февраля 1891 г. (за №445), переведен в Успенскую церковь, бывшую до того времени (с 1853 г.) приписной к Собору.

Из священ. — настоятелей Св.-Троицкой замковой церк. заслуживает внимания священник о. Георгий Качковский служивший при сем храме более 52 лет, с 20 ноября 1827 г. по день смерти 4 июня 1880 г. Он родился 4 февраля 1804 г., обучался в Острожской духовн. Семинарии, рукоположен в сан священника 20 ноября 1827 г. по Стефаном к сей церк.; с 1835 г. был благочинным; с 1837 г. по 1864 г. состоял членом Староконстан. духовного Правления (оно закрыто в 1864 г.). Он много заботился о благолепии этой Св.-Троицкой церк., украсив ее простою живописью. Он состоял с 1838 г. депутатом в уездном суде по делам о церкв. землях к имуществам, а с 1864 г. был депутатом присутственных мест и духовником городского благочиния. Он умер 76 лет 4 июня 1880 г. После него до 1 марта 1891 г. настоятелем сей церк. стал свящ. Петр Александрович Каспровский бывший еще раньше, с 22 октября 1878 г. помощником при о. Георгии Качковском.

Церковь во имя иконы Пресвятой Богородицы «Утоли моя печали». кладб. Камен. Построена в 1885 году на средства местного соборного священника о. Иллариона Гутовского на могиле его жены и освящена 7 октября того же 1885 г. Утварью и богослужебными книгами достаточна. Церковь эта принадлежит



Старшина турецького війська.

к соборному прих. г. Староконст.

Церковь во имя Успенья Пресв. Богородицы. Построена до 1590 года, ибо 1590 году она представляется уже существующею. Камен., с такою же колокольнею, крепка. Утварью достаточна. Проводы — в Фомину неделю. Копии метрич. книг хранятся с 1825 г.; опись церк. имущества имеется от 1806 г., а обыскная книга от 1862 г. Земли: усадеб. внутри города $843\frac{3}{4}$ саж. и на Заслущье 3 дес. 1130 саж., пахот. — в 1 см. 14 дес. 2040 саж., во 2 см. 14 дес. 200 саж. и в 3 см. 13 дес. 2344 саж., сенокос. 19 дес., под хутором с дубовым лесом и орешиний внутри помещичьего леса 1 дес. 450 саж. Эрекции имеются — одна на земли, данная 11 ноября 1779 г. кн. Станиславом Любомирским, и другая на хутор., данная 22 января 1763 г. помещ. князем Янушем-Александром Сангушком; обе они хранятся в арх. Волын. дух. консистории, а копии с них в церк. ризнице. На церк. погосте есть принадлежащая церк. каменная лавка; доход с нее — в пользу церк. Причт: свящ. 400 руб., псаломщ. 100 руб. и просф. 30 руб. Священнич. дом находится в городе, а фольварк с домом и старыми хозяйств. постройками на Заслущье; помещения же для псаломщика и просфорни находятся внутри города. Дворов $77\frac{1}{4}$, прих. 626 д. об. п.; Священник Петр Александр. Каспровский урож. с. Люлинец Кремен. уез. студент Волын. дух. Семинарии вып. 1875 г., сын причетника, рукопол. 22 октября 1878 г. во священника к Замковой Св.-Троиц. церк. г. Староконст., в качестве помощника настоятеля замковой церк. свящ. Георгия Качковского, а в 1880 г. назначен настоятелем сей церк.; с 1 марта 1891 г. стал настоятелем Успенской церк. Псаломщ. Феофил Феодорович Недельский, урожен. с. Кисилей Старокон. уез., сын пономаря; домашнего образования; в 1862 — 1865 гг. был послушником Почаевск. Лавры; в 1865 — 1870 г. был пономарем в с. Малой-Клитенке Старокон. уез., где с 1870 г. по 1878 г. состоял псаломщиком; с 22 окт. 1878 г. состоят в настоящей должности. Церковь эта до 1853 г. 13 сентября была соборною городскою, с 1853 г. по 1891 г. 1 марта числилась приписною при новом Крестовоздвиженском соборе, а с 1 марта 1891 г., в силу указа Св. Синода от 4 февр. 1891 г. (№ 445), стала приходскою самостоятельно, с переводом в нее прихода замковой Св.-Троицкой церк.

Церковь во имя Рождества Пресв. Богородицы находится на «Новом-Месте». Построена в 1807 году на средства быв. местного священника Николая. Палецкого и прихож. Каменная, крепка, с такою же колокольнею. Утварью не вполне достаточна. Копии метрич. книг хранятся с 1700 г., а исповед. ведом. с 1820 г. Опись церк. имущества имеется от 1884 г. Земли: усад. с огородом $3\frac{1}{2}$ дес., (на 5 дней оранья), пахот. в 3 см. 40 дес., — по 18 дней оранья на каждую смену, сенок. 8 дес., на 24 ко-

саря и особо под хутором с лесом 9 дес. На эту землю полного плана и межевой книги нет, а есть только эрекция, данная 5 июля 1775 г. помещ. князем Станиславом Любомирским и хранящаяся в арх. Волын. дух. консистории, а в копии при церк. Причт пользуется землею спокойно. Одна смена пахот. земли в 1 вер., а прочие — в 3 вер. Причт: свящ. 400 руб. и псаломщ. 100 руб. Для свящ. дом и хозпостройки имеются на церк. земле церковные. Для псаломщ. и пономаря два отдельных домика с плохими сарайчиками есть. В приходе находится одноклас. народ. училище Мин. Нар. Просвещ., сущ. с 1870 г., помещается в половине обширного общественного дома, где другая половина занята Волостн. Правлением. Деревня прихода — Новики, составляющая собственно продолжение городской улицы с восточной стороны. Дворов $155\frac{3}{4}$, прихож. 1301 д. об. п.; римо.-катол. 68, евр. 1510 д. об. п. Священник Иоанн Михайлович Павлович, урож. с. Лагодинец, Старокон. уез., сын свящ., оконч. Волын. дух. сем. вып. 1884 г.; с 1884 г. по 11 мая 1885 г. был псаломщ. в м. Стобыхве Ковел. уез., а с мая 1885 г. по июль 1886 г. в с. Радулине Новоград-Вол. уез. — рукополож. 8 июля 1886 г. во священника в сей церк. Псаломщ. Павел Васил. Баськевич, урож. с. Гольшева Ровен. уез., сын псаломщ., домашн. образ., был послушником в Почаевск. Лавре (4 г.) и в Тригорском монастыре (4 г.); с 18 ноября 1868 г. по сент. 1886 г. был псаломщиком в с. Авратине Старок. уез., а с 5 сент. 1886 г. состоит в настоящей должности.

Итого — в г. Староконст. в настоящее время находится всего 5 церквей, из коих 3 прих. самостоятельных, 1 припис. и 1 кладб.

При Соборной Крестовоздвиженской церк. с 1870 года существует православное Крестовоздвиженское Братство. При нем существует книжный склад.

По новейшим статистическим данным, в Староконст. числится жителей всего 17611 человек обоего пола, из коих православных 5892, католиков 472, евр. 11249 и магометан 5. В среднем на 100 христиан приходится евр. 177. По количеству народонаселения, г. Староконст. занимает первое место в ряду прочих уездных городов губернии.

Вся земельная собственность города принадлежит княгине. Анне Петровне Абамелек. Домовладельцы же владеют усадьбами на правах вечного чинша. Из общего количества 6414 десятин городской земли находится: под строениями, огородами и усадьбами 319 дес., под пахот. полями 4975 дес., под сенок. 741 дес., под лесом 117 дес., под песками 19 дес., неудобн. земли — под реками, прудами и болотами 146 дес., под дорогами 97 дес., Порода леса смешанная: $\frac{1}{3}$ — береза, липа, ясень, осина, ель, ольха, граб и др. и $\frac{2}{3}$ дуба. Лес старый от 45 до 100 и более лет. По качеству грунта почва черноземная и весьма хороша. В 2 вер. от города добывается камень — известняк, идущий на закладку фундамента, устройство печей и проч. Для мостовых он неудобен.

Вследствие отсутствия мостовых в городе бывает в ненастье непроходимая грязь. В самом городе и отчасти в предместьях, по сторонам улицы устроены деревянные тротуары, а через улицы проложены толстые бревна для переход пешеходам.

В городе — две главные улицы — Меджибожская и Кузьминецкая. На них имеется освещение, сосредоточены заезжие и питейные дома и лучшие лавки и магазины; а остальная часть города по вечерам бывает погружена в мрак.

Климат города вообще удовлетворителен. Но антисанитарные и антигигиенические условия городской жизни в значительной степени парализуют естественные благоприятные свойства. Причины антисанитарного и противогигиенического состояния города заключаются в следующем: 1) город расположен при двух реках, причем зады домов и огородов приближаются к берегам и потому следить за чистотою дворов очень затруднительно, отсюда валится в реки всякие отбросы и нечистоты; от этого вода становится вредною для питья и самая атмосфера заражается; 2) почти в самом городе имеются водяные мельницы, для которых запруда

поддерживается огромной плотиной, поднимающей воду на весьма большую высоту, отчего образуется озеро, почти не имеющее стока и с берегов поросшее плесенью. Большинство жителей получают воду из этого озера; 3) заросли, растущие в гнилых местах, оставленных водою, тоже способствуют заражению атмосферы; 4) в городе живут, по преимуществу, евреи, народ весьма грязный и нечистоплотный. Они живут весьма скученно, при домах их нет ни заборов, ни каких-либо хозяйственных приспособлений, вследствие чего скот (коровы и козы) большею частью помещаются на улицах. Навоз же не вывозится; 5) почти в центре города, на берегу реки, расположена бойня, на которой все отбросы сваливаются в речку 6) кожевники и содержатели бань тоже направляют все нечистоты в реку; 7) так как город расположен на равнине, то стока воды почти нет, вследствие чего размякшая от дождей почва высыхивается только посредством испарения 8) кладбища расположены вблизи города: православное отделяется от города только канавою, римо.-катол. — улицею, а старое еврейское — находится в самом городе, на берегу реки, и так закрыто окружающими домами, что его почти не видно. На «Новом Месте» православл. кладб. расположено также вблизи домов, только новое еврейское несколько удалено от жилых помещений. Всех кладбищ в городе шесть, и близость их к городу оказывает некоторое неблагоприятное влияние на общественное здоровье.

Колодец в городе имеется 17, из коих только в 3-х вода годна для питья, а в остальных она жестка. Наилучшая вода привозится из Заслучских родников.

В городе имеются 3 каменных синагоги и 21 молитвенный дом для евреев. Большая синагога построена очень давно. По преданию, это была прежде магометанская мечеть, что доказывается арабскою надписью на одном из камней, вделанных в стену. Она несколько раз горела. Малая синагога построена богатым евреем Янкелем Безимским в 1825 году. Обе синагоги крыты железом.

Есть частная еврейская лечебница, постр. на общественные средства и содержимая на деньги (94000 руб.), пожертвования евреями Израилем Эпштейном и Авраамом Красносельским, и внесенный ими в Житомирский приказ Общественного Призрения. При лечебнице есть и приют для престарелых бедных евреев. Надзиратель и прислуга в лечебнице — христиане, кроме кухарки — еврейки.

Городская больница помещается на «Новом Месте».

При римо.-катол. костеле есть богадельня; дом для нее пожертвован помещицей Чечель для призрения 18 престарелых бедных женщин — католичек.

Кроме православного Крестовоздвиженского Братства, выше упомянутого, в городе, при соборной церк., существует еще Женская Община, имеющая характер Братства; в ней более 50 членов; она заботится о благолепии церковном.

В городе — домов каменных 61 и деревянных — 2,094. Лавок 281, из коих 178 каменных. Четвертая часть всех лавок помещается в каменных рядах, нарочито для сего построенных — в виде 10 отдельных корпусов. Дерев. дома крайне непрочно и зимою очень холодные.

Из промышленных заведений в городе существуют: свечной (салотопленный) завод, с производством до 2500 руб. в год; табачная фабрика, с производством до 2200 руб.; поташный завод, с производством до 400 руб.; пивоварный завод, с производ. более 1000 руб.; экипажная мастерская с производством до 3000 руб., фотография Урсына с производством до 700 руб.: две бани с производством в 500 руб. и 300 руб. С 1 мая до 15 сентября ежегодно содержится татарами «Кумысное заведение». Ярмарки бывают 8 раз в году: 1 января, в четверг на масляницу, 7 апреля, 20 мая, 12 июня, 15 августа, 1 октября и 30 ноября. Базары бывают еженедельно — по воскресеньям, вторникам и пятницам.

Из учебных заведений имеются: 2-х классное город. училище, одноклассное еврейское училище и церк.-прих. школа при соборной церк.

Имеется типо-литография Сади Аренберга (под управлением И. Шехтмейстера).

Некогда Староконст. был складочным местом соли. Сюда ежегодно привозилось из Бессарабских и Крымских озер до 100 тысяч пудов соли чумаками на 15000 возах. Большая степь подле города представляла удобное пастбище для чумацких волов. Ныне в городе торгуют хлебом в зерне и соленой рыбой, а также свиньями и свиным салом.

При первоначальном устройстве западного края, в 1795 году Высочайше повелено было образовать Брацлавское (Подольское) наместничество на основании учреждения о губерниях, составив его из 12 уездов, в том числе и Староконст., причем в местечке Староконст., от коего присваивается округу наименование, до времени устройства в наместничестве уездных городов, учредить, для отправления правосудия, окружные присутственные места. Впоследствии, в 1804 году при окончательном устройстве Волынской губернии и издании ее штата, Староконст. назначен был уездным городом этой губернии.

В 1796 году был утвержден и герб г. Староконст.: в красном поле виден лук, натянутый стрелой, вверх обращенной; под ними шестиконечная звезда, а внизу рождающаяся луна, рогами вверх положенная; все эти изображения означены золотом. Таковой герб в прежнее время употреблялся магистратом.

СТЕЦКИ с., при пруде, волости Бутовецкой, от Житомира 130 вер., от Заславля 35 вер., ближ. почт. ст. Староконст. 12 вер., ближ. жел.-дор. ст. Шепетовки 40 вер., ближ. прих.: с. Жабче 4 вер., с. Губчи 2 вер., с. Зеленец 3 вер. и с. Капустина 3 вер. Прих. 5 кл. Церковь во имя Рождества Пресв. Богородицы, Построена в 1781 году на средства помещика Людовика Шашкевича. Дерев., на кам. фундам., крыта жезтью. В 1865 г. починена на церк. счет. В 1885 г. расписана внутри в русско-византийском стиле и обнесена новою оградой; построено горнее место и клиросы. В 1888 г. покрашена снаружи. Отдельно от нее деревян., крытая в 1885 г. жезтью, колокольня, построена в 1841 г. Утварью церковь посредственна, а богосл. книгами очень недостаточна. Предполагается построить новую колокольню. Проводы — в Светлую субботу. Копии метрич. книг хранятся с 1816 г., а по 1816 г. отосланы в 1842 г. в Консисторию; исповед. ведом. хранятся с 1872 г. Опись церк. имущества была от 1872 г., но ныне ее нет. Земли — по плану уездного землемера Котельникова от 1869 года значится: усад. и огород. 3 дес. 300 саж., в урочище «Стечине» 6 дес. 900 саж., в урочище «Кучовщине» 8 дес. 1470 саж., в урочище «Стечины» 8 дес. 1216 саж., в урочище «Поповой долине» 15 дес. 1071 саж., — всего 42 дес. 4902 саж. Земля суглиниста, а местами черноземна. Причт: пользуется землею спокойно: От церк. земля в расстоянии 1 и 2 вер. Причт: свящ. 300 руб., псаломщ. 50 руб. и просф. 16 руб. Для священника дом нов. холоден и сыр, амбар и клуна прочны, остальные же хозпостройки требуют перестройки. Для псаломщика дом новый холодный и неудобный, хозпостройки новы. Для просфорни нет ни дома, ни хозпостроек. Церк.-прих. школа открыта в 1886 г., помещается в общ. доме с содержанием от общества в 103 руб., отопление натурой; учителем Маркиан Ильич Гордиевич, учившийся в Острож. учительской Семинарии; учеников в 1890 году было 37 муж. п. и 3 жен. п. Деревни прихода: Прохоровка в 1/2 вер., Кучовка в 1/2 вер. и Костянец в 3 вер., препятствий к сообщению с ними нет. Дворов 128, прихож. 1024 д. об. п., римо.-катол. 2 д. жен. п., евр. 32 д. об. п. Свящ. Виктор Констант. Варжанский (с 12 июня 1885 г.) и псаломщ. Степан Антонович Синютевич (с м. января 1885 г.).

Село Стецки, под именем села Стецковец волости Константиновской Луцкого повета, как имение кн. Константина Констан. Острожского, воеводы Киевского, упоминается в акте от 7 декабря 1601 года, — в донесении возных Волынского воеводства Криштофа Шуки и Станислава Янковского Луцкому гродскому суду об осмотре ими местечек и сел Луцкого повета, опустошенных



Український міщанин і шляхтич.

и сожженных татарами в 1689 году; в числе этих сел значится и село Стецковцы. Стецкий прих. слагается из четырех отдельных поселений. Из них — с. Стецки и деревни Кучовка и Прохоровка расположены на смежных холмах, примыкающих к неглубокой долине, по которой течет мелкая речка, образующая в с. Стецках и д. Кучовке два пруда. При сих прудах имеются мельницы, действующие только в половодье. Четвертая — деревня Костянец отстоит от приход. церк. на 3 вер. С. Стецки и д. Кучовка и Прохоровка соединяются между собою узкими плотинами, представляющими весной невылазную грязь. До 1781 года приходская церковь находилась в д. Кучовке. В 1781 г. помещик с. Стецек Людовик Шашкевич на свои средства перенес церковь из Кучовки в Стецки. И с того времени с. Стецки стало центром прихода, а в Кучовке остался только пустопорожний погост и на нем были остатки ветхой ограды, которая в 1889 г. прихож. была снята, и сам погост обратился в выгон для скота. Местные прихож. представляют симпатичный тип пахаря—хлебороба, ведущего мирно-однообразную жизнь, по прадедовскому обычаю, и свято охраняющего все свои традиции. При таких обстоятельствах, довольно изумительным является тот факт, что народно-религиозный эпос (колядки, весенние песни и т. п.) носит на себе резкий отпечаток постороннего, просветительного влияния. Чье воздействие могло столь авторитетно проникнуть в эту заколдованную, традиционную среду? Обстоятельный ответ на сей вопрос дает местный прихожанин, быв. церков. староста Денис Петлюк. По его словам, в с. Стецках школы сначала не было и грамоте дети не учились. Но вот приехал из г. Кременца син батюшки Василия Качковского — Иоанн, который, как видно из клировых Ведомостей, окончил Волын. духов. Семинарию со званием студента, но на службе нигде не состоял. Вот этот-то Иоанн, живя в доме своего отца Василия Качковского, ходил по избам и учил желающих «читать по книгам». По смерти отца, Иоанн Качковский переселился к упомянутому Денису Петлюку и у него в избе — основал первую в Стецках школу. В длинные зимние вечера, в избу Петлюка собирались желающие учиться. Иоанн Качковский учил их азбуке и складам, читал книги, писал «кантички» (колядки и песни) и тут же разучивал их с собирающеюся молодежью. О правильной организации школьного учета, о какой бы то ни было «плате за науку» — и речи не было: все делалось, как придется и «Христа ради». Прекрасные кантаты и песни сделались достоянием всего прихода, вытеснили мужицкие, неграмотные и часто противонравственные колядки и приобрели вековую живучесть. Прожив в избе Петлюка до 47 летнего возраста, Иоанн Качковский опасно заболел, был отвезен Петлюком к «родне», где чрез

три дня по приезде и умер. В воспоминаниях седовласых Стецких грамотеев имя Иоанна Качковского остается таким же отрадным и живучим, как и его песни и колядки, которые распевает местная молодежь. В приходе свято соблюдается обычай, по которому в праздник Преображения Господня всякий домохозяин приносит в церковь три хлеба, испеченные из «нового жита». Хлеб этот поступает в пользу причта. По окончании полевых работ, в приходе ежегодно освящаются приходские хаты и на кладбищах (их 4) устраиваются «поминки». Величайшим врагом крестьянского благосостояния и нравственности является, по обыкновению, кабак. Крестьяне мирскими приговорами кабаки в деревнях закрыли, но Стецковская корчма — «выдумка» — есть кабак помещика, и находится она вне крестьянской оседлости, на помещичьей земле, приговором закрыть ее невозможно, а между тем пути к ней со всех окрестных деревень — равномерно недалеко и удобны. Для того, чтобы действовать вернее, «выдумка» — корчма имеет свои беспатентные отделения во всех деревнях прихода, — в помещениях всяких Абрумков и Кельманов, имеющих, по полицейскому закону, право жительства между крестьянами.

Священнослужителями при церк. с. Стецков состояли: 1) Елисей Кудринский с 1809 г. по 1812 г.; 2) свящ. студент семинарии, дворянин Василий Ильич Качковский с 1812 г. по 1848 г.; 3) свящ. Петр Качковский ст. 1848 г. по 1872 г.; 4) свящ. Стефан Война с 1872 г. по 1885 г., при нем по причине его болезни — прих. иногда наблюдали — vikарный свящ. Павел Дублянский (один месяц), свящ. с. Губчи Иоанн Каролинский и с. Жабче — Никанор Самойлович; 5) свящ. Виктор Констант. Варжанский с 12 июня 1885 по настоящее время (1892 г.) служит.

ФУТОРЫ (иначе — Хуторы) с., расположено к сев. от г. Староконст. — по направлению к м. Грицеву, волости Староконстантиновской, от Житомира 130 вер., от Староконст. — ближ. почт.—телегр. ст. 5 вер. ближ. жел.—дор. ст. Шепетовки 60 вер., ближ. прих.: с. Поновец 2 вер. и с. Огиевец 5 вер. Прих. 6 кл.

Село это некогда (в XVI веке) принадлежало вместе с г. Староконст. князьям Острожским и в историческом отношении делило судьбу сего города. По известной Кольбушовской транзакции, 7 декабря 1753 года, от последнего Острожского ордината, кн. Януша—Александра Сангушко, оно вместе с д. Демковцами и Радковщиной и многими селами, принадлежавшими к г. Староконст., перешло во владение к двум лицам — к князю Августу—Александру Казимировичу Чорторийскому († 1782 г.) и к князю Станиславу Любомирскому († 1783 г.), великому коронному стражнику, женатому на княжне Изабелле Казимировне Чорторийской, сестре кн. Августа—Александра.

После смерти кн. Януша—Александра Сангушко († 13 сент. 1776 г.), кн. Александр Чорторийский уступил свою часть г. Староконст., со всеми селениями, к нему принадлежавшими, в том числе и село Футоры, своей сестре Изабелле, жене кн. Станислава Любомирского.

В 1800 году княгиня Изабелла Любомирская уступила г. Староконст. со всеми селами, к нему принадлежавшими, в том числе и с. Футорами, своей дочери, почетной статс—даме Австрийской императрицы, Графине Констанции, вышедшей 7 ноября 1782 г. замуж за польного коронного гетмана Северина Станиславовича Ржевусского. От Ржевусских село Футоры перешло в начале 19 века к Качковским.

Церковь в селе во имя Св. Архистратига Михаила. Построена в 1806 году на средства помещика Качковского и прих. Камен. с такою же отдельною от нее, на 3 столбах, колокольнею. Утварью бедна, ризницею и богосл. книгами достаточна. Проводы — в Фомин понедельник. Копии метр. книг хранятся с 1839 г., а испов. ведом. с 1890 г. Земли: усад. и огороды. 1 дес. 1200 саж., пахотн. 27 дес. 952 саж. и сенокос с лесом 8 дес. 66 саж. На эту землю имеются план и проект от 1846 г. Межевой книги нет. Земля от церк. в 1/2 вер. Причт: свящ. 300 руб. и псаломщ. 50 руб. Для свящ. дом о двух комнатах с кухней, весьма ветх; хозпо-

стройки требуют капитального исправления и даже возведения новых. Для псаломщ. дом ветх, хозпостройки требуют исправления; в 1890 — 1893 г. сост. уже смета на постройку новых причтовых построек. Деревни прихода: Радковцы и Демковцы. Дворов всего 131, прихож. 1005 д. об. п. священ. в сем приходе состояли: 1) презвитер Футорецкой церк. Иоанн Пироговский с 1750 г. по март 1772 г.; затем до 1777 г. прих. наблюдали во время его болезни и отсутствия — священники с. Жабче Симеон Пололиговский, с. Капустина Симеон Лебединский, Андрей Гурецкий — vikарий Футорецкий, Алексей Палецкий из Староконст. и Александр Пироговский — vikарий Староконст. и парох Ново—константиновский; а с 1777 г. по 1792 г. опять Иоанн Пироговский — как администратор Футорецкий. Затем с 1792 г. по 1796 г. прих. наблюдали свящ. с. Вербородинец Симеон Ковалевский и с. Воронковец Феодор Снегуровский; 2) иерей Василий Левицкий с 1796 г. по 1845 г., вероятно — было два Василия Левицких — отец и сын, из коих первый подписывается в метриках — Василием Левицким, а другой Василием Васильевичем Левицким, — кроме того, в метрич. книгах за 1845 г. показано В. Левицкому 68 лет, а священником был 49 лет, следов. поступил на прих. 19 лет, что едва—ли возможно, посему следует допустить, что после Василия Левицкого, поступившего в 1796 г. на приход, был другой Василий Левицкий, умерший в 1845 г.; этот последний, по рассказам старожилов, умер неожиданно в церк. — в полном священнич. облачении, во время совершения Литургии. После него наблюдал прих. свящ. с. Поповец Иоанн Палецкий; 3) свящ. Матвей Кондратович с 1846 г. по 1852 г., из крестьян с. Дворца Заслав, уез., священствовал раньше в с. Пышках Новоград.—Вол. уез., умер бездетным; потом с 1852 г. по 1854 г. наблюдал прих. опять свящ. Иоанн Палецкий из с. Поповец; 4) свящ. Константин Крушинский с 1854 г. по 1857 г.; 5) свящ. Михаил Доленга—Ковалевский с 1857 по 1862 г.; 6) свящ. Антон Левицкий с 1862 г. по 1892 г. и 7) свящ. Модест Иосифович Сморгевский ур. с. Четырбок Засл. уез. сын чиновника, оконч. Волын. дух. сем. в 1886 г., состоял с 18 ноября 1886 г. по 27 июля 1887 г. учителем церк.—прих. школы с. Белева Засл. уез. затем был псаломщиком с 27 июля 1887 г. по 24 ноября 1888 г. в с. Секони Ковел. уез., с 24 ноября 1888 г. по 4 окт. 1889 г. в с. Волице—Полевой Засл. уез. и с 4 окт. 1889 г. по 6 июня 1890 г. в м. Базалии Старок. уез., в 1890 г. 10 июня рукоп. во священника в с. Верхов Ковел. у., а 15 октября 1892 г. перемещен на настоящее место, где и ныне (1895 г.) служит. Псаломщик Павел Феодорович Недельский, ур. м. Острополя Новоград. уез., причет., обучался в Старок. двухклас. народн. училище с 1 янв. 1879 г. по 10 ноября 1892 г. был псаломщиком в с. Поповцах Старок. уез., а с 10 ноября 1892 г. служит на настоящем месте (1895 г.).

ХИЖИНКИ с., при р. Белке, волости Райковской. Церковь во имя Св. Великом. Димитрия. Построена в 1791 г. на средства прих. Дерев., на кам. фонд. с такою же колокольнею, ветха; была обновляема в 1845 г. Земли: усад. с огород. 1 дес., полевой 33 дес., На эту землю имеется план от 1870 г. имеется на церк. земле деревянный, о двух комнатах, очень ветхий дом, который принадлежал некогда диакону Кашубскому, но после смерти его, за неимением у него наследников, остался за церковью. Церк.—прих. школа сущ. с 1872 г. Дворов 68^{1/4}, прих. 572 д. об. п. Церковь эта приписана к предшествующему прих. с. Черны (3 вер.).

Село Хижники, под именем с. Хижник Остропольской волости, упоминается в акте от 1601 года 7 декабря, в донесении возных Луцкого городского суду об осмотре ими местечек и сел Луцкого повета, опустошенных и сожженных татарами; в числе этих сел упоминается и село Хижники, как имение кн. Януша Острожского.

ЧЕРНА с., волости Райковской, от Житомира 110 вер., от Новоград—Вол. 100 вер., от ближ. жел.—дор. ст. Полонное 30 вер., от ближ. почт. ст. Любаря 25 вер., от ближ. прих.: с. Хижинк 3 вер.,



Лірник. Мал XIX ст.

Москалевки 5 вер. и с. Белецка 6 вер. Прих. 5 кл. Церковь во имя Рождества Пр. Богородицы. Построена в 1851 г. на средства прих., помещ. Ромуальда Рудницкого и свящ. Ярошевича. Дерев., на кам. фонд., крепка. При ней дерев. колокольня. Земли: усад. с огород. 3 дес., пахот. 26 дес., сенок. при огород. 5 дес. 1,600 с. На эту землю имеются проект от 1851 г. и план 1870 года. Причт: свящ. 300 руб., псал. 50 руб., поном. 36 руб. и просф. 16 руб. Для свящ. дом нов и хорош, и хозпостройки хороши; для псалом. и пономаря есть два ветхих их собственных дома, а хозяйств. построек нет, но строятся уже. Церк.—прих. школа сущ. с 1872 года. Дворов 128 $\frac{1}{4}$, прих. 1030 дес., об. п. Свящ. Калист Ив. Ярошевич (с 1868 г.), псал. Стефан Яковл. Вакулович (с 1860 г.) и поном. Мартин Никол. Соббатович (с 1848 г.). К этому прих. приписана церковь в с. Хижинках в 3 вер.

Село Черна, под именем села Черневки Остропольской волости, упоминается в акте от 1601 года 7 декабря, — в донесении возных Луцкому гродскому суду об осмотре ими местечек и сел Луцкого повета, опустошенных и сожженных татарами; в числе этих сел упоминается и село Чериевка, как имение кн. Януша Острожского.

ЮЗЕФОВКА (нині Йосипівка) с., при р. Жилке и Грабарке, волости Остропольской, от Житомира 120 вер., от Новоград-Волыńska 110 вер., от ближ. жел.-дор. ст. Полонное 35 вер., от ближ. почт. ст. Любара 25 вер., от ближ. прих.: м. Острополя 3 вер., с. Пышек 4 вер. и с. Харковец 4 вер. Прих. 6 кл. Церковь во имя Покрова Пресв. Богородицы. Построена в 1856 г. на средства прих. и помещика. Каменная, крепка. При ней такая же колокольня. Копии метрич. книг хранятся с 1801 г. Земли: усад. с огород. 1 дес. 1200 $\frac{1}{2}$ саж., пахот. с луговым сенок. 54 дес. 2254 саж., сенок. в степи 1 дес. 107 саж., в 1869 г. местным помещ. Феликсом Дорожинским добавлено усад. земли 869 саж., всего 57 дес. 2,030 $\frac{1}{2}$ с. На эту землю имеются план и эрекция, данная в 1779 г. 8 июля помещ. князем Каспером Любомирским. Причт: свящ. 300 руб. и псал. 50 руб. Причт. дома и хозпостройки прочны и хороши. Церк.—прих. школа сущ. с 1870 года. Дворов 106, прихож. 845 д. об. п., римо.—катол. 13 д. об. п. Свящ. Иаков Лаврент. Левитский (с 1882 г.) и псал. Димитрий Петров. Синьковский (с 1878 года).

О больнице

Сего рода общественных заведений к вспомоществованию страждущего человечества имеется во всей губернии токмо одно, и состоит в губернском городе Каменце—Подольском. Сия больница расположена по берегу реки Смотрича. Вид оной, исторические окрестности сад по обе стороны реки с плодovitыми деревьями, которые по временам года покрыты цветами или плодами, ботанический огород, каскады и свежий воздух привлекают жителей к приятным прогулкам. В столь выгодном местоположении строение продольное имеет в себе два отделения, в одном помещаются бедного состояния люди, одержимые разными болезнями мужского, а в другом женского пола. Комплект положен на 30, но принимается сверх штатного положенное еще до 15 человек. По пространству строения все они помещаются и при сем таковых людей по бедности их всегда бывает безденежно с засвидетельствованием токмо полицейским о их звании. При оном имеется особый дом о двух этажах, в верхнем живут чиновники больницы, а в нижнем расположены все службы; тут же для больных имеется баня и для ванны особливо устроенное место со всеми нужными к тому потребностями, сверх того, в особых отделениях содержатся все хозяйственные нужные припасы и аптека. Страждущим в болезнях чистое белье и одеяние, здоровая пища, вся нужная прислуга и врачевание доставляются попечительностью Приказа Общественного Призрения из единых малыми частями вступаемых в оный доходов процентных от выдаваемого займа капитала, и из пенных присутственными местами налагаемых денег. На сие ежегодно издерживается суммы от 6 до 7 тысяч рублей. Желательно для человечества чтоб такого рода заведений было более.

О пчеловодстве

Пчеловодство в здешней губернии также весьма выгодно, наипаче в обильное и тихое лето, и тем более занимает поселян, что сама природа теплотою воздуха доставляет им способные к тому плодovitые сады и приятные рощи окруженные со всех сторон величайшим изобилием всякого хлеба, сочных злаков, трав и цветов. Обыкновенно употребляют здесь небольшие однодонные улья высотой в 1 $\frac{1}{7}$ аршина, а шириною в поларшина и несколько шире, выдолбленные из дерева. В обильное тихое лето выходят по четыре роя из улья от одних сильных пчел, однако столь плодных немного; почитается же весьма выгодным летом то, ежели вообще получается против старых три части молодых роев. В некоторых местах сии небольшие улья в начале июля перевозят в ту часть поля, где много насеяно гречки из цветов коей пчелы сосут сок для меда и наполняют оным с успехом свои улья. В осень хозяева истребляют третью часть как старых ослабевших, так и молодых слабых, а оставляют на плод из них самых сильных старых и молодых пчел. Меду получается из одного улья от 15 до 30 фунтов; когда ж по малости и тесноте улей в плодоносный год наполнится сотами, то выкапывают под ульями ямки дабы пчелы могли распространять свои соты и не было бы им душно. Улья в сентябре в последних числах ставятся на зиму в нарочно сделанные темники; в последних же числах апреля позже или ранее, примечая по теплоте выставляются из темников и кормятся несколько раз до тех пор медом ежели оного в ульях нет, пока могут сами уже в тихие дни из растений пищу себе носить и заготовлять, что примечают за пчелами и в течении зимы, дабы не оскудело им в ульях меду для пищи. Таковой пчельник именуется по—здешнему пасека, в коей бывает у богатых помещиков до 100 ульев, и таковых пасек имеют по несколько; у некоторых же крестьян, а особливо у чиншевой шляхты от 10 до 50 ульев и более.

«Описи Подільської губернії кінця XVIII — початку XIX ст. «Аксіома», Кам'янець—Подільський, 2011. с. 74, 47.

Старосинявський район

БАБИН с., розположено к сев.-зап. от м. Старой Синявы в 8 вер., неподалеку от границы Волынской губернии, на почти ровной местности, которую нельзя назвать совершенно степною, так как попадаются маленькие рощи в окрестностях Б. Эпидемические болезни в Б. бывают редко, благодаря здоровой ключевой воде. Почва — большею частью неглубокий чернозем, с глинистой подпочвой, а местами суглинок. Б. состоит из двух отдельных крестьянских обществ, имеющих отдельное самоуправление. Первоначально такого разделения не было; имение в целом составе перешло от князя Адама Чарторыйского к польскому хорунжему Северину Букару в 1835 г., а последний оставил его своему сыну Викентию; но этот владелец около 1855 г. отделил третью часть Б., находившуюся за ручьем, назвал ее Бабинком и продал помещику Крушевскому, от которого она потом перешла к Адаму Яроцкому; этой фамилии принадлежит и теперь. Большая же часть Б., оставшаяся во владении Викентия Букара, перешла впоследствии к князю Любомирскому и потом графине Софии Тарнавской. В 1894 г. Б. был продан русскому помещику Сергею Уварову, а этот последний через два года переуступил имение своей сестре Вере Олениной, которая владеет им поныне. Православных прихож. в последнее время числится в Б. 808 муж. п. и 815 жен. п.; они — малороссы, крестьянского сословия, занимаются только земледелием. Сверх православных, в Б. есть 20 муж. и 17 жен. римо.-катол. и несколько еврейских семейств. До постройки нынешнего приходского храма в Б. была старая деревян. церк. во имя Св. Параскевы; когда была построена — неизвестно. На месте ее заложена в 1777 г. старанием прихож. теперешняя деревян. церк. в честь Св. Архистр. Михаила и освящена деканом Стефаном Жуковским в 1787 г. Иконостас — четырехъярусный, резной, сооруженный в 1813 г. Вместе старой колокольни в 1876 г. построена новая, также отдельно от церкви, деревян. Из священников прошлого века известны: Симеон Барановский — с 1749 по 1785 г. и Иоанн Барановский — с 1782 г. по 1812 г., при котором построена нынешняя церк.; последний в 1796 году перешел в православие вместе с своими прихож. Церк. земли разных. угодий 51 дес. 199 саж., в том числе пахот. и сенок. 45 дес. 2071 саж., усад. и под кладб. 5 дес. С 1866 г. по 1876 г. в Б. была церк.-прих. школа, в здании которой с 1876 года помещается министерское одноклассное училище. Причт. постройки новые.

БУГЛАИ с., розположено в холмистой местности; от Юрченок в 5 вер. Местность — здоровая, изобилующая садами; почва — глинистая. До 1871 г. с. Буглаи было самостоятельным приходом; с 1871 по 1897 г. было приписным к с. Чапле, а с 1897 г. состоит приписным к с. Юрченкам. В Б. до 1838 г. была деревянная церковь в честь Введения во храм Пресв. Богородицы, построенная в 1758 г. В 1838 г. эта церковь была разобрана, и в том же году помещиком Ф. Жураковским построена ныне существующая каменная церковь с такою же колокольней. Новая церковь освящена в честь Свв. Ап. Петра и Павла. В 1894 г. церковь внутри раскрашена. Земли при этой церкви: усад. 3 дес. и пахот. 33 дес. 1107 саж.

ГРЕЧАНА с., с д. Адамполем, отстоящее от приход. церк. на расстоянии 4-х вер., розположено на степной равнине, у самой границы Волынской губ., в 10 вер. от м. Старой Синявы к сев. Местность здоровая; почва — плодородный чернозем. Г. принадлежала князю Чарторыйскому, от которого досталась помещику Тржецяку, последний основал неподалеку д. Адамполь, которую населил своими крепостными из Гречаной, и дал ей название в честь своего сына Адама; эта деревня впоследствии досталась Олимпии Черкавской, а в настоящее время составляет собственность дворянина Романа Проскура-Суцальского. Теперь в прих. правосл. насел. 1236 д. об. п. (в Г. 701 д. и в А. 535 д.); кроме того, есть до 100 римо.-катол. и до 30 евреев. Крестьяне — все малороссы; занимаются земледелием, а безземельные из них — разными ремеслами: сапожным, ткацким, плотничьим, столярным и портняжным. Нынешний Св.-Димитриевский приход. храм есть первый в с. Гречаной. Храм — дерев., незатейливой работы, с двускатною крышею, на которой устроены купола, покрыт листовым железом, имеет форму продолговатого креста. Он построен старанием прихож. в 1776 г. из материала старой церкви, купленной в с. Козачках Летищевского уез. При входе на погост стоит деревян. колокольня, постр. в 1877 г. взамен старой, современной храму. Иконостас — четырехъярусный, досчатый, обновленный в 1844 году. На кладбище есть деревян. часовня, устроенная на средства бывш. свящ. Или Шаркевича. В д. Адамполе на кладбище в 1873 г. построена кладбищ. церк. во имя Св. пророка Ильи. Церк. земли 42 дес., в том числе усад. 2 дес., пахот. в 3-х смен. 25 дес. и сенок. 15 дес. В прих. две школы: в с. Гречаной — церк.-прих. с 1885 г., помещающаяся с 1897 г. в специальном здании, а в д. Адамовке — школа грамоты.



Руїни Пилявецького замку. Поштова листівка початку ХХ ст.

ДАШКОВЦЫ с., раскинулось на нескольких холмах, у подошвы которых бьют ключи, стекающие ручейками в соседние четыре пруда. В 2-х верстах к юг. приписная д. Лукашевка, а к сев. в 3-х вер. д. Искрена, иначе — Майдан-Искрений. До 20-х годов текущего ст. к Дашковцам же были приписаны сс. Ксаверовка и Слободка-Дашковецкая, но потом они вошли в состав Винницкого уезда. Климатические условия местности благоприятные; почва — преимущественно глинистая. От уездного города село находится на юг.-вост. в 15-ти вер. Предание указывает, что первоначально село было несколько южнее, у подножия холма, занятого помещичьей усадьбою; селище представляет теперь пахотные поля и поныне хранит следы давнего жилья. В начале XVIII в. приходская Николаевская церк. была в конце села. В 1752 г. (как свидетельствует сохранившаяся на косяке южной двери надпись) заложена новая Св.-Иоанно-Богословская церковь, трехкупольная, деревян., на средства прихож. и пособие помещика Франциска-Ксаверия Витославского, киевского гродского судьи, который вдобавок наделил тогдашнего свящ. Антония Левицкого и земельными угодиями. По рассказам старожиллов, иконостас

устроен в 60-х годах; он — четырехъярусный, резной работы, с иконами греческого, не совсем искусного письма, с резными царскими вратами с двуглавым орлом, короною, скипетром и державою наверху. В 80-х годах XVIII в. Дашковецкое имение досталось по наследству надворному подкоморию Франциску Дыдынскому с братом, которые подтвердили «презенты» своих предместников и в пользу преемника свящ. Антония Левицкого — Иоакима Левицкого, получившего приход после отца в 1787 г. У Ивана Дыдынского имение было конфисковано и дано знаменитому хирургу, профессору Киевского университета Короваеву. Потом оно постепенно раздробляется. Церк. и иконостас сохраняются в прежнем виде; в алтаре на горнем месте помещена старинная икона Спасителя греческой живописи, в серебряной ризе, почитаемая за чудотворную, увешанная разными вотумами; а для лобызания народом имеется копия с этой иконы, также в серебряной ризе, помещенная над царскими вратами и спускаемая на блоках; эта копия пожертвована Волынским архиепископом Модестом. В день Св. Ап. Петра и Павла (29 июня) в прих. ежегодно бывает стечение богомольцев к иконе («отпуст»). В 1887 г. в д. Лукашевке на средства прихож. и помещика Котляревского построена кладбищ. церк. и освящена высокопреосвященным Модестом (Волын.); иконы в эту церк. взяты из старого Дашковецкого храма, существовавшего до 1752 г. Население прихода состоит преимущественно из крестьян-малороссов, но есть дворяне, купцы и евреи; в помещичьих домах и арендаторских семьях есть католики, но остальные православные. Всего насел. в прих. 1805 муж. и 1805 жен., в том числе в Д. 1210 муж. и 1178 жен., в Л. 270 муж. и 265 жен. и в И. 185 муж. и 215 жен.; главное занятие — земледелие, а отчасти и садоводство. Церк. земли: усад. 4 дес., пахот. 38 дес. 1008 саж., сенок. 24 дес. 1770 саж., всего 67 дес. 378 саж. Причт. постройки новые. В прих. есть министерское одноклассное народное училище с 1897 г. и, кроме того, две церк. школы: в Дашковцах школа грамоты для девочек с 1898 г. и в Лукашевке — школа грамоты с 1886 г. в собственном здании, построенном в 1898 году.

ДУБОВА с., расположено у истоков р. Ровца, в 24 в. от уездного города Литина на юг.-зап. и в 12 вер. от жел.-дор. ст. «Сербиновцы» Волочической ветви. В 1 вер. к зап. от села находится приход Овсяники. Почва — глинистая. Некогда в с. Дубовой был сахарный завод теперь уже не существующий. Имение принадлежит в настоящее время помещице А. П. Бялогородской. Население крестьянского сословия числится 648 д. муж. п. и 621 жен. п.; кроме того, в Д. проживает 26 муж. и 20 жен. евреев. Главное занятие насел. — земледелие. Приходская Св.-Дмитриевская церк. построена на средства прихож., деревян., на кам. фундаменте, крытая железом, однокупольная; заложена в 1888 г., а освящена в 1891 г. Церк. земли 40 дес. 1760 саж., в том числе усад. 3 дес., пахот. 24 дес. 2312 саж., сенок. 4 дес. 1848 саж. и под лесом 8 дес. Причт. дома отремонтированы в 1895 г., прочные; при них хозяйственные постройки новые. Церк.-прих. школа существует с 1874 г. и помещается с 1892 г. в собственном деревянном удобном здании.

ИВАНКОВЦЫ с., составляет один приход вместе с д. Дашковцами; расположено при большой дороге из м. Меджибожа в Старую Синяву, на двух холмах, в одноверстном расстоянии от р. Иквы или Икавы, притока р. Буга; от м. Старой Синявы на зап. в 5 вер. Местность здоровая. Почва — плодородный чернозем. Поселение принадлежало некогда князьям Чарторыйским, потом Борейкам; в половине текущего ст. оно стало собственностью Мазараки, а в настоящее время — Глембоцкой. За селом на берегу р. Иквы есть остатки земляных валов; теперь еще при вспашке в этом месте откапывают множество костей. Приход воссоединен с православием в 1796 г. прихож. в настоящее время 1780 д. об. п., не включая сюда незначительного числа



Палац у Старій Синяві. Мал. Н. Орди.

католи. и евреев; все они — малороссы-крестьяне, занимающиеся земледелием, а из ремесел знающие преимущественно только ткацкое. Нынешняя Св.-Покровская деревян. трехкупольная церк. заложена с разрешения униатского епископа Афанасия Шептицкого в 1745 г., а освящена в 1748 г.; дерев. колокольня отдельно от храма сооружена в 1822 г. Иконостас — трехъярусный. По преданию, на месте этого храма была еще раньше церковь. В храме есть местно чтимая икона Св. Великомуч. Варвары; в нем же, как памятник старины, сохранилось древнее рукописное Евангелие на славянском языке и другое — Львовского издания 1690 г. В 1899 г. в Дашковцах построена на средства прихож. деревян. церк. в честь Св. кн. Александра Невского, в память спасения Царской Семьи от опасности при крушении поезда в 1888 г. В продолжение ст. в И. сменилось только четыре священника: с 1800 по 1827 г. был Василий Антоновский, а с 1827 г. (57 лет) его сын Антоний Антоновский, здесь умерший и похороненный на приходском кладбище. Церк. земли 57 дес. 1920 саж. В 1863 г. в И. открыта школа грамоты, которая в 1895 г. преобразована в церк.-прих.; с 1897 г. помещается в собств. здании. В д. Дашковцах с 1893 г. школа грамоты. Священнический дом — каменный, купленный прихож.; у псаломщика дом деревянный.

ИЛЬЯТКА с., расположено на гористой местности при р. Икве, которая образует здесь большой пруд и в 6 вер. ниже впадает в р. Буг. К зап. от И. находится приписная деревня Чехи, примыкающая к крайним усадьбам Ильятки. Приход находится на юг.-вос. от м. Старой Синявы в 5 вер. Местность здоровая; почва — частью черноземная, а частью глинистая. Из презенты 1734 г. видно, что с. Ильятка в ту пору принадлежало помещице Ягнишке Еловицкой. Потом оно досталось князю Августу Чарторыйскому, в первой половине текущего ст. Борейкам, а от последних — Адаму Пигловскому. Из помещиков лучшую память по себе оставил Владимир Борейко — хотя католик, но щедрый благотворитель правосл. приходского храма; он пожертвовал на ремонт церк. около 1500 руб., много разной утвари, облачений, прибавил церк. земли причту, долго на свой счет освещал приходскую церк. восковыми свечами, выстроил на свой счет колокольню, с 1845 г. восстановил приписную церк. д. Чехов, наделив причт ее землею и даже ежегодным жалованьем в 85 руб. 70 коп. (выдается причту Ильятки по его завещанию и до настоящего времени). Уже после смерти его д. Чехи вновь была приписана в 1869 г. к с. Ильятке. В прих. все население православное; в Ильятке 342 муж. и 339 жен., в Чехах 295 муж. и 287 жен., а всего 1269 д. об. п.; иноверцев нет. Все — малороссы-крестьяне, землепашцы; имеют заработки на свекловичных плантациях и в сахарном заводе в м. Старой Синяве и живут не бедно. Ныне существующий храм — дерев.,

с навесом или «опасанем» кругом, трехкупольный, устроен в 1762 г.; посвящен в честь Св. Архистратига Михаила. Иконостас — дерев., трехъярусный, устроенный, судя по надписям на тумбах, в 1802 г. и обновленный в 1883 г. Колокольня отдельно от церкви, каменная, постр. в 1845 г. на средства помещика Влад. Борейка. К Ильятской церк. приписан с 1869 г. Св.-Иоанно-Богословский храм д. Чехов, построенный также в 1762 г., дерев., трехкупольный; он сооружен на средства прихож. из материала старой церкви, купленной в м. Меджибоже. Колокольня, отдельная от церкви, заменена в 1879 г. новою, деревян. С 1734 г. по настоящее время в И. сменилось всего 7 священников, и все они, за исключением теперешнего, принадлежали к одному роду Адиасевичей: с 1734 г. Александр, с 1763 г. Леонтий и с 1781 г. Григорий Адиасевичи; с 1790 г. Евфимий Адиасевич, рукоположенный епископом Петром Белянским, окончил совершенно нынешнюю церк. и присоединился с прихож. к православию 10 мая 1795 г.; с 1815 по 1866 г. священствовал сын его Николай Адиасевич, здесь умерший и похоронен на церк. погосте; а с 1868 г. по 1894 г. сын Николая — Григорий Адиасевич, также здесь умерший и похороненный на церк. погосте. Церк. земли в Ильятке и Чехах разных угодий 79 дес. 1344 саж., в том числе в И. — усад. 3 дес., пахот. 33 дес. 72 саж., сенок. 4 дес. 1008 саж., под хут. 1 дес. 1944 саж., под оградю и кладб. 1416 саж.; в Ч. — усад. 3 дес., пахот. 23 дес. 1752 саж., сенок. 7 дес. 216 саж., хут. 2 дес. 1440 саж., под оградю и кладб. 696 саж. Причт. помещения с 1896 г. начаты постройкою. В прих. две школы: в Ильятке — церк.-прих. с 1864 г., преобразованная в таковую в 1893 г. и имеющая с 1870 г. специальное помещение для себя, и в Чехах — школа грамоты, помещающаяся с 1895 г. в собственном здании.

МИСЮРОВКА с., расположено в незначительной ложбине, лишенной всякой речки; в селе вода только в колодцах, которые в сухое лето стают маловодными; находится на сев.-зап. в 6 вер. от м. Старой Синявы. К М. приписана деревня Ивки, находящаяся к сев.-зап. в 1 вер. Местность здесь безлесная, если не считать небольшого березового леса местного владельца; садов в селе также почти нет; местность здоровая. Почва отчасти черноземная, отчасти глинистая; подпочву составляет белый песок. М. некогда принадлежала кн. Чарторыйскому, затем досталась через покупку помещику Гарлинскому, а около 1840 г. — Погорским. Деревня Ивки древнее Мисюровки; в прошлом веке она уже имела просторный деревянный храм с состоятельным причтом, но в 1818 г. эта церк. от забытой свечи сгорела, а село приписано в 1820 г. к Мисюровке. Правосл. прихож. в Мисюровке теперь числится 414 муж. и 389 жен., а в Ивках 169 муж. и 166 жен., всего 1138 д. об. п.; сверх того, есть католики и два семейства евреев. Все прихож. малороссы-крестьяне, занимающиеся земледелием, извозом, а отчасти пчеловодством и ткачеством. Приходская каменная церк. в с. Мисюровке окончена постройкою в 1821 г.; стоит близ места старой церк. и посвящена в честь Зачатия праведн. Анны. В д. Ивках, вместо сгоревшего в 1818 г. храма устроена была часовня, а в 1890 г. прихож. купили старую деревянную церковь, стоявшую в с. Зиновинцах за 1100 руб. и выстроили из нее небольшой двухкупольный Св.-Успенский храм совместно с колокольнею. Церк. земли: усад. 3 дес., пахот. в 3-х см. 38 дес. 131 саж. и сенок. 11 дес. 31 саж. — всего 52 дес. 162 саж. В прих. две школы: церк.-прих. в Мисюровке с 1865 г., помещающаяся с 1896 г. в собствен. дерев. под железною крышею здания, стоимостью 1100 руб., и школа грамоты в д. Ивках с 1896 г.; в 1898 г. устроен для нее деревянный дом. Священнический дом построен в 1899 г., у псаломщика дома нет.

МШАНЕЦ с., волости Мшанецкой, от Житомира 120 вер., от Новоград-Вол. 120 вер., от ближ. жел.-дор. ст. Печановки 40 вер., от ближ. почт. ст. Любара 20 вер., от ближ. прих.: с. Рогоз-

ной 3 вер. и с. Тышек 4 вер. Приход 6 кл. Церк. во имя Живоприм. Источника Пресвятыя Богородицы. Построена в 1882 г. на средства прихож. деревян., на кам. фундам., с такою же колокольнею. Копии метрич. книг и исповед. ведомости хранятся с 1807 г. Земли: усад. 2 дес., пахот. и сенок. 62 дес. 1613 саж. На эти земли имеется эрекция, данная в 1826 г. 12 ноября помещиками Константином, Иполитом и Иваном Боровицкими и служащая документом на эти земли для содержания одного священника. В 1875 г. на эти земли прислан и план, составленный Новоград-Вол. уезд. землемером. Причт: свящ. 300 руб. и псал. 50 руб. Причт. дома и хозяйской ветхи. Есть волостное правление и Народное учил. Мин. Нар. Просв. Дворов 149¹/₄, прихож. 1190 д. об. п. Свящ. Негр Иван. Храновский (с 1878 г.) и псал. Поликарп Никол. Романовский (с 1867 года).

ОЖАРОВКА с., при безым. ручье, волости Мшанецкой, от Житомира 110 вер., от Новоград-Вол. 120 вер., от ближ. жел.-дор. ст. Печановки 30 вер., от ближ. почт. ст. Любара 20 вер., от ближ. прих.: с. Тышек 2 вер. и с. Рогозной 2 вер. Приход 7 кл. Церк. во имя Рождества Пресв. Богородицы. Построена в 1785 г. на средства прихож. Деревян., крепка. В 1852 г. поднята на кам. фундам. на средства церковн. при пособии от прихож. В 1862 г. внутри выкрашена и в алтаре на одной стене написано Распятие, а на другой стене изображен Св. Крест, найденный Св. Равноап. Константином и Еленюю; по четырем углам церк. изображены



Місце, де відбулася Пилявецька битва.

четыре Евангелиста. В 1864 г. иконостас покрашен, причем на стенах алтаря написаны изобр. трех святителей и Св. Митрофана Воронежского, а внутри над царскими вратами изобр. Св. гроба Господня. Земля усад. 1 дес. 2150 саж; пахот. в 1 см. 7 дес. 1260 саж., сенок. 4 дес. 1210 саж., во 2 см. 10 дес. 1840 саж., в 3 см. 20 дес. 1840 саж., пахот. и сенок. 4 дес. 1550 саж., всего 50 дес. 300 саж. На эту землю имеется эрекция, данная кн. Антонием Любомирским, по которой составлен проект, а также план от 1862 г. Причт: свящ. 300 руб., псал. 50 руб. Для свящ. дом и хозяйской ветхи. Церк.-прих. школа сущ. с 1862 г. Дворов 78¹/₄, прих. 603 д. об. п. Свящ. Иоанн Ив. Ковалевский (с 1839 г.) и псал. Всеволод Боруцкий (с 1887 года).

ПАНЬКОВЦЫ с., расположено на границе Литинского уезда, в 10 вер. от м. Меджибожа к сев.-вос., на покатою возвышенности, некогда покрытой сплошными лесами, остатки которых видны были на окрестных полях до недавнего времени. В 2-х вер. к вос. от П. находится приписная д. Лисановцы, вошедшая в состав этого прихода с 1843 г., а до той поры бывшая самостоятельно. Отсутствие болот и обилие растительности делают эту местность здоровою. Почва — суглинистая, а частью черноземная. По преданию, село возникло из так называвшихся

«Паньковских хуторов», получивших свое название от первого поселенца, выходца из м. Острополя Волын. губ., который завел свой хутор возле существовавшего здесь некогда правосл. монастыря. Народное предание утверждает, что этот монастырь был на том месте, где теперь церк. погост, священ. усадебка и прилегающие крестьян. усадебки с дорожкой, что отчасти подтверждается находками в этих местах человек. скелетов, иногда вымываемых водою даже на дороге. То же предание рассказывает, что монастырь прекратил свое существование вследствие пожара всех монастырских зданий. П. входили в состав Меджибожского ключа князей Чарторыйских. В 1831 г. имение было конфисковано в казну и обращено в военное поселение. Часть коренного насел. переведена была в Херсонскую губ., но взамен этого сюда переселены были жители упраздненных деревень — Грабовец в 2-х вер. и Золотаренок; часть насел. последней деревни переведена в с. Лисановцы, в состав которого вошли также крестьяне упраздненной деревни Банашек. С уничтожением деревни Грабовец, существовавшая там церк. была разобрана, а погост превращен в хутор, которым пользуется причт Паньковецкой церкви; место престола отмечено крестом. Каменная церк. уничтоженного с. Банашек также разобрана, и из материала ее построен Лисановецкий храм. С уничтожением военных поселений в 60-х годах, П. и Л. перешли в ведение Палаты Государственных Имуществ; в настоящее время возле П. есть ферма в 150 дес. земли, принадлежащая жене штаб-ротмистра Еве Павловой. Население состоит из крестьян-малороссов, которых в П. 606 муж. и 627 жен., а в Л. 357 муж. и 368 ж., — правосл. вероисповедания; католики есть только в Л. — 5 муж. и 3 жен., а евр. в П. 15 д. и в Л. 9 д. об. п. Главное занятие жителей — земледелие; при урожае фруктов крестьяне развозят их по ярмаркам в Любар Волын. губ. и Бердичев Киев. губ., а кроме того, занимаются доставкой сахара из Сенявского и Щедровского сахарных заводов, а также ремеслами — сапожным, столярным и ткацким. Существовавшая в первой половине XVIII в. церк. была деревян. и по ветхости разобрана около 1750 г. В 1766 г. построена среди села ныне существующая деревян. трехкупольная церк. в честь Св. Архистратига Михаила. Колокольня пристроена к ней в 1854 г., а четырехъярусный иконостас сооружен в 1800 г. В церк. есть весьма чтимая старинная икона Богоматери с Предвечным Младенцем, оставшаяся, по преданию, от сгоревшего здесь монастыря. Икона украшена серебряною ризою с двумя венцами и надписью: «Надъ всьхъ святыхъ Святѣйша Прѣблагословенна Марія Мати се здѣ посажденна». При иконе есть привески, между которыми примечательны две медали наподобие палицы, имеющие на одной стороне профиль Императрицы Екатерины II, а на другой надпись: «Побѣдителю. Заключень миръ съ Порту 10 июля 1774 г.»; говорят, что эти медали пожертвованы двумя казаками, проходившими через П. и получившими перед этой иконою исцеление от ран, полученных на войне. К Паньковецкому приходу приписана Св.-Димитриевская (26 окт.) церк. д. Лисановец, где до 1854 г. был ветхий деревянный храм постройки 1786 г., разобранный и проданный в с. Деркачи Волын. губ. Эта церк. была за селом. Новый однокупольный каменный храм совместно с колокольнею построен на казенные суммы в 1855 г. из материала разобранной церк. уничтоженного села Банашек. Трехъярусный иконостас был прислан из Елисаветградской мастерской, работы мастеровых-кантонистов. Церк. земли при церк. с. Паньковец: усад. 2 дес. 1220 саж., пахот. 40 дес. 1762 саж., сенок. 3 дес. и неуд. 1 дес. 2230 саж., а всего 48 дес. 412 саж. Причт. постройки строятся на суммы поземельн. сбора. С 1862 г. в Паньковцах и Лисановцах существовали школы грамоты, для которых в 1890 г. построены собственные здания; в этом же году обе преобразованы в церк.-прих. школы.

ПАПЛИНЦЫ с., расположено по обоим берегам р. Домахи, впадающей в р. Буг, почти на равнине, к сев.-вос. от м. Ста-




Палац у Старій Синяві. Фото кінця XIX ст.

рой Синявы в 7 вер. Село почти лишено садов. Почва — торфяно-черноземная. До 20-х годов текущего ст. П. принадлежали князьям Чарторыйским, у которых куплены княгиней Радзивилл; по смерти ее были во владении наследников ее, а затем приобретены покупкою графом Стадницким; этой фамилии принадлежат и поныне. Из унии приход перешел в православие в 1795 г. Ныне в П., кроме 5 семейств евр. и 18 семейств римо.-католи., остальные прихож. православные, числом 826 муж. п. и 802 жен. п.; все они — малороссы-крестьяне, занимающиеся земледелием; многие изготовляют для собственного употребления холст, скатерти и полотенца. Лет семь тому назад в П. поселился было штундист из с. Дьяковец Лит. уез., но за пропаганду сослан на Кавказ. Приход. трехкупольный Св.-Иоанно-Богословский храм сооружен в 1798–1803 гг., на что имеется храмозданная грамота преосвященного Иоанникия от 1798 г.; он выстроен из материала старой церкви, купленной в с. Давидковцах Летич. уез. Иконостас — старый, трехъярусный. В 1846 г. к церк. пристроены приделы с сев., юг. и зап., а крыша покрыта жестью. Отдельно от храма стоит колокольня, деревян.; она построена прихож. в 1866 г. Раньше этого храма на том же месте существовала старая деревян. церковь, но сгорела от молнии в 1791 г. Из священников здешних с 1842 по 1881 г. Андрей Зелинский оставил по себе лучшую память; он здесь умер и похоронен на церк. погосте. Церк. земли: усад. 1 дес. 2225 саж., пахот. 43 дес. 1115 саж. и сенок. 3 дес. 1172 саж. — всего 54 дес. 2112 саж. Школа открыта еще в 60-х годах; в 1876 преобразована в министерское одноклассное училище, которое в 1894 г. перенесено было в с. Терешполь, а здесь открыта церк.-прих. школа; но в 1897 г. министерское училище опять возвращено в Паплинцы. Причт. постройки прочны; священнический дом построен в 1892 г.

ПАСЕЧНА с., на границе Подольской губ., волости Остропольской, от Житомира 120 вер., от Новоград-Волынска 120 вер. от ближ. жел.-дор ст. Полонное 50 вер., от ближ. прих.: с. Харковец 4 вер. и Юзефовки 10 вер. Приход. 7 кл. Церковь во имя входа во храм Пресв. Богородицы. Постороена в 1847 г. на средства быв. местного священника Мартина Войны, который за это получил благодарность Св. Синода. Дерев., с такою же колокольнею, крепка. Новый иконостас устроен в 1884 г. Земли: усад. с огородн. 2 дес. 18 саж., пахот. 24 дес. 520 саж., сенок. с дубовым лесом 6 дес. 280 саж; часть этой последней земли находится под захватом, о чем дело начато с 1855 г., но до сих пор не решено. Причт. 1 свящ. 300 руб. и псал. 50 руб. Причт. дома и хозяйской ветхи. Церк.-прих. школа сущ. с 1875 г. Дворов 58 $\frac{1}{2}$, прихож. 483 д. об. п. Свящ. Павел Герасим. Подвысоцкий (с 1878 г. а на службе с 1838 г.) и псаломщ. Михаил Иван. Карпинский (с 1881 г.).

ПИЛЯВА м., розположено в сев.–зап. углу Литинського уезду, почти у границі Волинської губ., лежить в неглибокій долині по обидві сторони р. Іквы или Ікавы, которая в нескольких местах разливається в пруды. Местность здесь почти степная. Всего насел. в П. в настоящее время 3469 д. об. пола, в том числе евр. 348 муж. и 356 жен. и католика 1 д. Пилява находится в прекрасных климатических условиях и очень редко посещается эпидемиями. Почва здесь преимущественно черноземная, с незначительной примесью глины. Есть основание полагать, что первоначальное место поселения было вос. теперешнего, так как там находят остатки бывших построек и старые каменные кресты. Очень вероятно, что на том месте было упоминаемое в одном историческом труде село Голенчинцы, предшествовавшее нынешней Пиляве и разрушенное во время татарских набегов. В 1640 г. польский король Владислав IV выдал привилегию Мурафскому доминиканскому монастырю на восстановление в этом месте поселения с тем, чтобы оно служило защитой от разорения окрестностей татарами, и даровал новому поселению Магдебургское право; пользование доходами предоставлено Мурафскому монастырю. Один из монахов последнего, Августин Петриковский, заложил нынешнюю Пиляву, построил здесь доминиканский костел и устроил крепость–замок на берегу Іквы. Почему именно новому местечку дано было название «Пилява» — неизвестно, хотя в разных исторических документах оно называется различно: Пилява, Пилявка, Пилявец, Пилявцы. Только–что возникшему местечку суждено было навсегда запечатлеть свое имя на страницах истории: в 1648 г. окрестности его сделали ареною знаменитого сражения гетмана Богдана Хмельницкого с поляками, в котором последние потерпели страшное поражение и в панике потеряли весь свой громадный обоз, 80 орудий, знамена, оружие, дорогие сосуды, богатые одежды и множество остатков от своих пиршеств. Пилявский замок был занят Богданом Хмельницким, который разрешил похоронить знатных поляков, погибших в этом сражении, в усыпальнице под Пилявским костелом. Вскоре после этого сражения доминикане оставили местечко, затем уничтожился и существовавший здесь костел, по крайней мере в перечне костелов в XVIII в. Пилявский уже не упоминается. От доминиканов местечко перешло в руки разных владельцев; в первой половине XVIII в. оно принадлежало князю Любомирскому, потом Яну Чарнецкому и в 1778 г. — кастелянше брацлавской Чарнецкой; накопление долгов на имение послужило причиной постепенного роздробления его на мелкие владения, числом до 20–ти. Около половины текущего ст. Антоний Чарнецкий стал скупать эти части и объединять владение, так что в 1867 г. был единоличным собственником Пилявы и такою оставил ее в 1877 г. своему сыну Вацлаву, с прибавкою даже денежных сбережений; но Вацлав Чарнецкий снова обременил имение долгами и вынужден был в 1896 г. уступить его своим кредиторам — Леонтовичу и Фоку, которые владеют Пилявою поныне. Безмолвным свидетелем исторической жизни Пилявы служат развалины замка на юж. берегу р. Іквы; в этом замке жили местные владельцы, князья Любомирские, а в начале XIX в. — Чарнецкие; несколько пожаров так испортили постройку, что ее пришлось совсем оставить. Замок представляет собою квадратный дворик, замкнутый в крепостных стенах с амбразами для пушек и с двумя башнями; под двориком заходится большой погреб с лестницею для спуска, но теперь вход завален мусором. В окрестностях Пилявы по пути к Меджибожу есть два кургана, называемые «Ганживками» — может быть по фамилии казацкого полковника Ганжи, который, по преданию, на этом месте был сражен пулею: где пуля поразила Ганжу, насыпан один курган, а где он упал с лошади — другой. Ближе к Пиляве, возле ветряной мельницы, есть еще один большой курган, служащий, по преданию, братскою могилою павших в сражениях поляков в 1648 г. В настоящее время Пилява в церковном отношении представляет два православных прихода: Георгиевский — на сев. берегу р. Іквы и Успенский — на юж.

Георгиевский приход м. Пилявы составил из прежних двух: Георгиевского — зап. и Покровского — вос. Когда в 20–х годах предположено было закрыть одного из них, прихож. обоим предложено было сохранить самостоятельность своей церк. под условием скорейшей постройки каменного храма. В 1824 г. в обоих приходах заложены были каменные церкви, но в Покровском, за истощением средств, постройка шла медленнее и наконец совершенно прекратилась на сводах нижних окон; в Георгиевском же, благодаря энергичному участию свящ. Павла Кристаловича, начатая постройка была совершенно закончена к 1834 г.; вследствие этого Покровский приход был приписан к Георгиевскому, а начатый в нем храм стал разрушаться от непогод и времени. Ныне в приходе, за исключением 704 д. об. п. евреев, живут только православные, которых числится 756 муж. и 834 жен. Все прихож. — крестьяне–малороссы, земледельцы; есть и ремесленники: плотники, сапожники, ткачи и др.; многие промышляют барышничеством на скоте во время ярмарок, которые установлены здесь чрез каждые две недели с 1885 года, не считая давней — в день храмового праздника. К церк. своей прихож. очень привержены. Из церк. документов видно, что в 1720 г. здесь построена была деревян. Св.–Георги–



Стара Синява. Мал. Н. Орди.

евская церк., существовавшая до постройки нынешней в 1834 г. несколько сажень зап. ее. Кроме того, за базарною площадью и еврейскими домами существовала деревян. Св.–Покровская церковь, достроенная в 1723 г. и разобранная в 1834 г. после приписки к Георгиевскому приходу. Теперь в прих. каменный Св.–Георгиевский храм, построенный в 1824–1834 гг. Первоначальный вид церк. был простой, с незначительными выступами по бокам, с одним куполом. В 1886 г. к церк. пристроена с зап. колокольня, образующая притвор. Из свящ. в XVIII в. известны только Матвей Щербенович в 1745 г. и Иоанн Щербенович в 1786 г.; в текущем столетии прекрасную память по себе оставил Павел Кристалович (1820–1844 гг.), строитель нынешнего храма; с 1865 г. по настоящее время священствует Владимир Симашкевич. Церк. земли: усад. 3 дес., из которых захвачено крестьянами 1 дес. 376 саж., пахот. 91 дес. 768 саж., сенок. 13 дес. 776 саж., под церковью, кладб., хутор, и ставищем 12 дес. 2.368 саж. — всего 119 дес. 836 саж. В 1898 г. открыта школа грамоты для девочек, а мальчики обучаются в министерском одноклассном училище соседнего Успенского прихода. Священнический дом и часть построек сооружены в 1874–1876 гг., а остальные — в 1889 г.; псаломщические помещения построены в 1890 году.

Успенский приход м. Пилявы расположен на юж. берегу р. Іквы. В нем население, за исключением нескольких семейств евреев, проживающих в крестьянских избах, состоит только из православных крестьян–малороссов, которых числится 570 д.

муж. п. и 604 жен. п.; все они занимаются хлебопашеством, но есть много и ремесленников. В прих. существует два храма, посвященных в честь Успения Божией Матери. Один — старый, трехкупольный, дерев., построенный в 1799 г. В 1890 г. старанием свящ. Автонома Стефановского заложен другой — новый, однокупольный каменный храм вместе с колокольней и освящен в 1895 г.; обошелся до 15000 руб. В церк. есть местно чтимая старинная икона Божией Матери с предстоящими Свв. Антонием и Феодосием Печерскими, рисованная на дереве, в серебряной ризе; она перенесена из старой церк. и помещается в новом храме с левой стороны иконостаса в особом киоте. Приходскими священниками были: с 1796 по 1803 г. Павел Цапукевич; с 1803 по 1824 г. Фома Менчыц; с 1824 по 1848 г. протоиерей Андрей Хмелиовский, пользовавшийся большою любовью прихож., духовенства и соседних помещиков, здесь умерший и похороненный на церковном погосте. Церк. земли: усад. 3 дес., пахот. 52 дес., хут. с дуб. лесом 6 дес., всего 61 дес. С 60-х годов существовала церк.-прих. школа, но в 1876 г. она преобразована в министерское одноклассное народное училище. Причт. постройки устроены в 1888 году.

ПИЛЯВКА с., расположено в сев.-зап. углу Литинского уезда, на границе Волын. губ. в 5 вер. от м. Пилявы, и разбросана на пространстве около трех верст по косогорам, оврагам и ложинам, изобилующим весною и осенью непролазной грязью. С юг.-зап. к селу примыкает помещичий лес. Жители пользуются водою из колодцев, так как речки здесь нет никакой. К приходу принадлежит приписная д. Карповцы, отстоящая к юг. на 2 вер. Климатические условия благоприятны для здоровья; почва — черноземная. Помещичий двор здесь окопан глубокими рвами и имеет вид укрепления. Первые известия о Пилявке встречаются уже в XIV в. оно гораздо древнее м. Пилявы; польский историк Балинский говорит, что П. еще в 1363 году даны были привилегии польским королем Казимиром Великим и что село было опустошено частыми набегами татар. Привилегия дана была какому-то дворянину Прандате Щукоцкому за военные доблести в сражениях с татарами, и эти привилегии подтверждались последующими королями. Около 1700 г. П. стала собственностью Вороничей и в 1777 г. принадлежала Игнатию Вороничу вместе с д. Карповцами и Ильяшовкою; тогда в П. было 97 домов. В XIX в. село перешло во владение помещика Дорожинского. По преданию, возле приписной д. Карповец было еще селение Мыхинок, но уничтожено во время военных поселений, а жители переведены в одно из сих поселений. В настоящее время правосл. насел. числится в Пилявке 600 муж. и 602 жен., а в д. Карповцах 222 муж. 224 жен.; кроме того, в прих. проживает 32 д. католи. и 18 евреев. Все прихож. — малороссы-крестьяне, занимающиеся хлебопашеством, но есть много искусных плотников которые расходятся на работы, преимущественно в м. Меджибож. По преданию, в П. до 1785 г. маленькая деревян. Рождество-Богородичная церковь, вследствие ветхости замененная в том году новою трехкупольною крестовидною церковью, с четырехъярусным иконостасом, при которой колокольня построена была в 1826 г. Когда и этот храм обветшал и грозил разрушением, в 1860 г. заложен, а в 1868 г. освящен нынешний Рождество-Богородичный однокупольный каменный храм, крестовидный по плану, сооруженный на средства прихож., старанием свящ. Евфимия Броецкого, стоимостью 13000 руб. Колокольня — каменная, отдельно от церк. за оградю. В церк. есть старая чтимая икона Божией Матери, перенесенная в храм из дома крестьянина Зинича, где она замечена была источающею слезы. В 1856 г. церк.-прих. попечительство устроило к иконе ризу из 600 серебряных рублей; у иконы есть несколько привесок. К Пилявецкой церк. приписана деревян. однокупольная крестовидная церк. д. Карповец, постр. на средства прихож. в



Успенська церква у Пиляві. Фото 1905 року.

1876 г. и освященная в честь Св. Архистратига Михаила, как и некогда существовавшая старая, разобранный по ветхости; она считается теперь кладбищенскою. В 1796 г. приходским священником был Иоанн Надвроцкий, уступивший приход в 1804 г. сыну своему Феодору, который умер здесь в 1836 г.; приход зачислен был за сыном его Афанасием, назначенным сюда в 1838 г.; он умер в 1844 г. от холеры; приход числился за сиротами, а в 1846 г. сюда назначен Балтский соборный священник Феодосий Левицкий, перемещенный отсюда в 1851 г.; на его место назначен Евфимий Броецкий, строитель нынешней церкви, оставивший прекрасную память среди прихож., умерший в 1869 г.; с 1869 по 1873 г. — Иустин Рыбицкий, здесь умерший; затем для поддержания семьи — тесть его, протоиерей Василий Лотоцкий, бывший член консистории; он здесь умер в 1879 г.; до 1898 г. священствовал Феодор Томасевич, также здесь умерший. Церк. земли: усад. 3 дес. 1880 саж., пахот. 44 дес. 1460 саж., сенок. 17 дес. 2200 саж., леса, заливн. луга, неуд. и под погост. 19 дес. 1996 саж. — всего 86 дес. 436 саж. Церк. школа существует раньше 1561 г., но собственное помещение имеет только с 70-х годов, а совершенно правильное устройство получила только в 80-х годах; в д. Карповцах с 1881 г. — школа грамоты. Причт. постройки ветхи.

ПЫШКИ с., при безымен. ручье, волости Мшанецкой. церк. во имя Покрова Пр. Богородицы. Построена в 1771 г. на средства прихож. Дервян., ветха и маловместительна. Копии метрич. книг хранятся с 1806 года. Земли: усад. 1672 саж., пахот. 29 дес. На эту землю имеется план от 1871 г. Дворов 71½, прихож. 564 д. об. п., римо.-катл. 16 д. об. п. Крупный землев. Адам Осташевский (римо.-катол.). Церк. эта приписана к приходу с. Рогозно (4 вер.). Церк.-прих. школа сущ. с 1870 г. в обществ. доме; учен. 21 муж. п.

СИНЯВА СТАРАЯ м., названное так в отличие от Новой Синявы, расположено в 10 вер. на вос. от м. Пилявы, по обоим берегам р. Иквы или Икавы, которая разливается здесь прудом. Левобережная часть, заключающая в себе самое местечко, раскинулась на равнине и в разных частях своих носит разные названия: «Лысогоры» — занимающая более возвышенную местность, «Казенная-Юридика» — заселенная бывшими крепостными Синявского костела, и «Завалья» — лежащая за каналом, соединяющим воды Иквы с впадающим здесь в нее ручьем и образующим таким образом остров. Правобережная часть Синявы, как лежащая за прудом, называется Заставьем; она занимает более возвышенную местность. Отсутствие болот и чистота пруда с песчаным дном делают местность здоровою. Почва — черноземная, в некоторых местах суглинистая. Насел. всех вероисповеданий в настоящее время 7051 д. об. п.ола. В местечке есть 3 церкви, 1 костел, 1 каплица, синогога, несколько еврейских молитвенных домов, сахарный завод, несколько

водяних мельниць, аптека, станова квартира, волостное правление, министерское одноклассное народное училище; базарных дней в году бывает 12. Основание Ст. Синявы приписывается польскому воеводе Николаю Сенявскому; она упоминается уже в документах XVI в.; в 1543 г. получила Магдебургское право в числе других местечек и городов Подолии. Скоро С. С. была разрушена татарами, так что в 1558 г. понадобилось вновь дать некоторые льготы поселенцам, чтобы возобновить местечко; но с началом казацких войн Хмельницкого оно, как входившее в район военных операций, опять было разорено. В 1640 году здесь построен был римо.-католический костел. Во время покорения зап. Подолии турками в 1672 году, последние содержали в Ст. Синяве свой гарнизон. От Сенявских это имение в качестве приданого досталось князьям Чарторыйским, а в начале XIX в. куплено княгиней Анной Евстафьевной Радзивилл, которая на свои средства выстроила здесь в 1841 г. новый каменный костел во имя Св. Иоанна и две каменные церкви. После ее смерти С. Синява досталась ее наследникам, а у них куплена графом Казимиром Стадницким. Этот помещик стал во главе Товарищества, которое построило здесь в 1876 г. свеклосахарный завод; но дела завода пошли так неудачно, что он был продан и достался Одесскому капиталисту — Родоконаки. Процветание завода началось только с 1897 г., когда он куплен был бывшим директором завода Александром Кумбари и помещиком Тржецяком. В настоящее время м. Старая Синява разделяется на два православных прихода: Николаевский и Соборо-Богородичный.

Николаевский приход м. Синявы-Старой состоит из левобережных частей местечка: Казенной-Юридки, Завалы и Липатове. Православных прихож. числится 971 муж. и 893 жен. п., в том числе в Юридке 50 муж. и 45 жен. Они — малороссы-крестьяне, а в Юридке потомки бывших мазуров, работавших на костельных землях; главное занятие насел. — хлебопашество, а также извоз и работы на местном сах. заводе. Кроме православных, в прих. есть католики — 287 муж. и 242 жен. евреи — 1562 муж. и 1679 жен. До 1791 г. приходская церк. была деревян., во имя Св. Николая Чудотворца; она построена в 1765 г. на месте старой. В 1791 г. сгорела; на месте храма устроены базарные весы для зернового хлеба, а потом еврейская кузница. Приход обходился с временной часовнею и богослужение слушал в церк. соседнего села Паплинец. Только в 1822 г. освящен был вновь выстроенный на средства помещицы княгини Анны Радзивилл каменный однокупольный храм, также посвященный в честь Св. Николая Мирликийского. Колокольня, наподобие католических, построена в фронтальной стене каменной ограды. Храм стоит недалеко от старого церковича, занятого кузницею. С 1838 г. к нему приписана Св.-Параскевская деревян. церк. предместья Казенной Юридки, построенная, как видно из визиты 1783 г., на средства прихож. в 1752 г.; отдельно от нее такая же колокольня. Церк. окружена жилыми еврейскими постройками. Церк. земли разных угодий 92 дес. 371 саж. В 1871 г. в Николаевском прих. открыто министерское одноклассное училище, которое в следующем году перенесено в Соборо-Богородичный приход; здесь же в 1889 году открыта школа грамоты, впоследствии преобразованная в церк.-прих.; помещается в доме, подаренном священником Захариею Мончинским.

Соборо-Богородичный приход м. Синявы-Старой занимает правобережную часть местечка, так называемое «Заставье». За исключением нескольких душ евреев, остальное население состоит из православных крестьян-малороссов, которых здесь числится 717 муж. п. и 700 жен. п.; главное занятие их — земледелие, а некоторые, особенно безземельные и малоземельные, работают на местном сах. заводе; в общем прихож. не богаты. По свидетельству визиты 1783 г., настоящему каменному зданию церк. предшествовало трехкупольное деревян., выстроенное старанием Меджибожского декана Буцевского. В 1791 г. пожар уничтожил эту церковь. Тогда на месте ее в 1796 г. устро-

ена была каплица, которая в свою очередь сгорела в 1807 г., а на старом церковиче выстроен в том году нынешний каменный однокупольный храм на средства помещицы княгини Радзивилл, старанием свящ. Феодора Савкевича и прихож., и посвящен в честь Собора Пресв. Богородицы. Отдельно от него стоит каменная колокольня на четырех каменных столбах у церк. ограды. С 1791 г. здесь священствовал Феодор Савкевич, по преданию, из мещан м. Меджибожа, последний униатский священник в прих. и первый православный; при нем сооружена нынешняя каменная церковь; служил здесь до 1830 г. и приобрел такую любовь прихож., что когда умер в м. Меджибоже, где он лечился, прихож. тайно ночью перевезли его тело в Ст. Синяву и похоронили на погосте, возле построенной им церкви. После него священствовал Феодор Емчицкий, талантливый художник-самоучка; много икон его кисти находится в разных церквах и монастырях Подолии, а в свою приходскую церк. он нарисовал иконы Успения Божией Матери, Спасителя и Богоматери с Предвечным Младенцем. Церк. земли разных угодий 56 дес. 1270 саж., в том числе усад. 3 дес., пахот. с сенок. в 4-х смен. 47 дес. 1080 саж. и под хутор. 6 дес. 190 саж. Причт. помещения построены в 1893-1896 гг. на суммы земельн. сбора. В 1872 г. в прих. существует министерское одноклассное народное училище, перенесенное сюда из Николаевского прихода м. Старой Синявы, а до той поры была церк.-прих. школа с 60-х годов. В Синяве Старой есть римо.-католический костел во имя Св. Иоанна (Яна), построенный в 1841 г. иждивением княгини Анны Радзивилл на месте существовавшего здесь костела постройки 1640 г. прихож. числится 2733 д. об. п. На кладбище есть римо.-католическая каплица.

СИОМАКИ с., расположено на глинистых, довольно возвышенных холмах. К юг. от м. Старой Синявы в 8 вер.; к сев.-вос. в одной версте лежит приход Щербани. Климат местности, лишенной здоровой воды и имеющей несколько прудиков без стока, не совсем здоровый. Почва — глинисто-черноземная. По преданию, С. первоначально назывались Любарскими хуторами и были заселены семьей выходцами из м. Любаря Волын. губ., отчего и получили свое название («сім» — семь); принадлежало оно Сенявским. В 1782 г. село считалось одним из больших поместий князя Августа Чарторыйского, потом досталось Борейку, а от него в качестве приданого — дочери его Елене, которая вышла замуж за отставного капитана Мугочия около 1820 г.; затем С. куплены в 1858 г. помещиком Брониславом Мерзвинским. Теперь в прих. правосл. насел. 374 муж. и 400 жен.; есть один римо.-католический и 10 евреев. прихож. по народности — малороссы, по сословию — крестьяне; занимаются земледелием. Прих. трехкупольная деревян. Св.-Димитриевская церк. построена на средства прихож. в 1762 г. Раньше ее, по преданию, была также деревян. Св.-Димитриевская церковь, из материала которой построена нынешняя колокольня, но последняя сооружена, по-видимому, уже позже теперешней церкви. Храм стоит на тесном церковном погосте, на крутом песчаном холме, к которому подъезд почти невозможен. В 1806 г. церк. поставлена на каменный фундамент, а в 1870 г. расширена пристройкою сев. и юж. приделов, пономарни и ризницы. В 1870 г. устроен новый иконостас, резной, трехъярусный, с живописью, исполненною в академии художеств. Церк. земли разных угодий 40 дес. 34 саж., в том числе усад. 3 дес., пахот. 34 дес. 744 саж. и сенок. 8 дес. 1680 саж.; остальная земля под хутором, ставищем и кладбищем. Церк.-прих. школа открыта в 1866 г. священником Петром Трублаевичем; с 1897 г. имеет собственное помещение. Священнический дом построен на суммы земельн. сбора, кирпичный, под железною крышею; у псаломщика дом ветхий.

ТЕЛИЖИНЦЫ с., расположено в степной местности, на не-большой покатоности левого берега р. Иквы, в одинаковом расстоянии (5 вер.) от м. Пилявы и Старой Синявы. К приходу приписаны деревни Уласовка или Власовка и Русаковы, обе в

1 вер. расстояния к вос. Климатические условия благоприятны для здоровья. Почва — плодородный чернозем. По преданию, Т. возникли во время войн Богдана Хмельницкого; первыми поселенцами были какие-то беглецы из-под Каменца — дядя с племянником, которые zaloжили здесь хутор; к ним с разных сторон стали стекаться бежавшие крестьяне, которые расчистили росший здесь лес и застроили село. В половине XVIII в. Т. принадлежали Михаилу Дружбацкому, а в этом столетии — помещику Дорожинскому. В настоящее время, кроме значительного количества катол. (110 д.) и евр. (15 д.), в прих. православных крестьян-малороссов 491 муж. п. и 489 жен. п. В 40-х годах около 200 д. крестьян д. Русановки переселены были помещиком Дорожинским в Волинскую губ., чем значительно убавился приход. Главным занятием крестьян служит земледелие; многие занимаются ткачеством. По рассказам старожил, на месте теперешней церк. была маленькая деревян., постр. будто бы еще в конце XVII в., но когда она прекратила свое существование — неизвестно. Нынешний каменный однокупольный храм в честь Св. Ап. Иоанна Богослова построен старанием прихож. и помещика Михаила Дружбацкого в 1761 году. Сначала он был низкий, мрачный и покрыт гонтою. В 1861 г. прихож., сняв старую крышу, надстроили на 1 арш. стены храма, возвели новую крышу и покрыли ее железом; на ремонт употреблены были также деньги, вырученные от продажи земли, завещанной одним из прихож., который не имел наследников на свой надел. В 1840 году устроена колокольня деревян., крытая железом. Церк. земли: усадебн. 3 дес., пахотн. и сенок. 33 дес. 1512 саж. В прих. открыта в 1863 году школа грамоты, преобразованная в 1895 году в церк.-прих.; с 1897 года помещается в собственном здании. Священнический дом старый, а псаломщический построен в 1897 году.

ХАРКОВЦЫ с., волости Мшанецкой, от Житомира 120 вер., от Новоград-Волинска 120 вер., от ближ. жел.-дор. ст. Полонное 45 вер., от ближ. почт. ст. Любаря 30 вер., от ближ. прих.: с. Пасечной 3 вер., и с. Юзефовки 4 вер. Приход 5 кл. Церк. во имя Покрова Пр. Богородицы. Построена в 1878 году (освящена 1 октября) на средства прихож. Деревян., на кам. фундам. с такою же колокольнею, вместительна. Копии метрич. книг хранятся с 1799 года. Земли по плану всего 82 дес. 1789 саж. Причт: свящ. 300 руб., псал. 50 руб., поном. 36 руб. и просф. 16 руб. Для свящ. дом и хозяйской крайне ветхи и в разрушении; для прочего причта есть два ветхих дома, а хозяйской нет. Церк.-прих. школа суц. с 1870 г. Дворов 195 $\frac{1}{4}$, прих. 1588 д. об. п. Свящ. Фома Ив. Керша (с 1877 года), псал. Василий Мосалковский (с 1887 г.) и поном. Николай Лаврент. Середичский (с 1851 г.). К этому приходу приписана церк. в с. Фердинандове (в 5 вер.).

ЦЫМБАЛОВКА с., расположено на границе Волинской губ., в 12 вер. от Старой Синявы на сев.-вос.; ближайшее почт.-телеграфн. отд. в м. Острополе Волин. губ. в 16 вер. Село лежит при безымянном незначительном притоке р. Случа. Местность совершенно степная, здоровая; почва — чернозем. В 2 вер. от Ц. на вос. находится приписная д. Яблоновка. Время образования Ц. относится к началу XVIII в.; село входило в состав поместий князей Любомирских; потом оно куплено было ловчим брацлавским Карлом Шашкевичем. В 1859 г. Цымбаловка, в качестве приданого, досталась зятю Шашкевича, помещику Сципио-дель-Кампо, а д. Яблоновка унаследована Леонардом Шашкевичем; теперь принадлежит Периклу Родоконаки. В настоящее время правосл. насел. в прих. числится 1016 муж. п. и 1090 жен. п.; кроме того, есть 4 семейства римо.-катол. и 37 евреев. Все прихож. — малороссы-крестьяне, земледельцы. Старая деревян. трехкупольная церк. постр. около 1780 г. помещиком Шашкевичем, со всем имуществом сгорела в 1815 г. от непотушенной в церк. свечи; старое церковнице занято



Церква у Пилявцях. Сучасне фото.

теперешним помещком Сципио-дель-Кампо, окопано канавою и служит пастбищем для его скота. В сажнях 20-ти от этого места в 1819 г. заложена была теперешняя каменная однокупольная церк. и окончена в 1820 г. на средства прихож. из материала, подаренного помещиком Шашкевичем; храм посвящен в честь Рождества Пресв. Богородицы; колокольня сооружена в 1843 г. и представляет собою вид католической колокольни; находится в церк. ограде, отдельно от церкви. Церк. земли: усад. 3 дес., пахот. в 3-х смен. 48 дес. Церк.-прих. школа открыта священником Александром Кремнинским в 1867 г.; в 1893 г. для нее построено специальное помещение стоимостью в 3000 руб. Кроме того, с 1896 г. есть школа грамоты в д. Яблоновке, помещающаяся в собственном здании; она существовала здесь еще в 60-х годах, но на время закрылась. Причт. постройки старые.

ЩЕРБАНИ с., расположено на равнине близ границы Летичевского уез., при незначительном ручье, составляющем левый приток р. Буга; от м. Старой Синявы на юг в 8 вер. Климатические условия местности портятся присутствием двух болотистых прудиков в селе и отсутствием в нем растительности. Почва — черноземная. Щ. находились во владении князей Чарторыйских, потом помещика Борейка, который оставил имение своей дочери, бывшей замужем за Волинским помещиком Опольским. Последний часть крестьян из Щ. переселил в свое имение в Волинской губ., а оттуда перевел других в Щербани. Впоследствии имение куплено было у Опольских генерал-майором Ганом; теперь оно принадлежит Александру Погорскому. В настоящее время православных прихож. в Щ. 529 д. об. п.; кроме того, есть 37 катол. и 16 евреев. Все прихож. — малороссы-крестьяне, занимающиеся земледелием; есть и ремесленники — ткачи, сапожники и портные. Ныне существующий деревянный трехкупольный храм построен старанием прихож. в 1776 г. и посвящен в Препод. Параскевы; в 1787 г. в 4-х сажнях от церк. сооружена деревян. колокольня. Церк. земли в прих. 36 дес., в том числе усад. 3 дес.; остальная — пахот. и сенок. (5 дес. 720 саж.). Школа грамоты открыта в 1863 г. священником Василием Тарасинькевичем; с 1889 г. помещается в собственном здании. Причт. дома очень ветхи.

Теофіпольський район

БАЗАЛИЯ м., при р. Случи, волости Базалийської, от Житомира 200 вер., от Старокопачинської 60 вер., от ближ. жел.-дор. ст. Войтовец 18 вер., от ближ. почт.-тел. ст. Теофіполя 10 вер. и Купеля 12 вер., ближ. прих.: с. Свинной 5 вер., с. Елизаветполя 5 вер., с. Михиринец 6 вер., с. Вел.-Лазучина 7 вер. и с. Великих Жеребок (благоч.) 12 вер. Оба прих. в селе 5 класса.

М. Базалия розположено на возвышенности, на краю которой протекает р. Случ, образующая здесь большой пруд и берущая свое начало за д. Чухили. На некоторых частях Базалийской возвышенности разбросаны небольшие перелески. Климат нередко способствует развитию лихорадочных болезней, впрочем, он — вообще здоровый. Берега р. Случи усеяны гранитом. Жители берут воду из прудов. Есть и родники; из них вытекает ручей, разделяющий два взгорья — сев. и юж. и образующий среди них болотистую котловину, чрез которую пролегает плотина, составляющая единственную дорогу для свящ. Успенского прих. и его большей части прихож. к церк. и местечку. Эта плотина очень затруднительна для пешеходов и езды — особенно весною и осенью. Местность степная, гористая, изредка покрыта незначительными перелесками; грунтовые дороги в сухое время года и зимою не особенно затруднительны. Почва вообще черноземная, но встречается по местам суглинок.

По времени происхождения, м. Базалия — очень древне. Оно основано около 1570 года князем Константином—Василием Конст. Острожским, маршалком Волинским, воеводою Киевским, и от его имени получило свое название — Базалия. Более древнее и точное его название — Базилия. Под таким именем оно действительно и упоминается в документе от 21 января 1574 г., в жалобе урядника с. Вороновец, имения князя Николая Збаржского, на войта м. Базалии, имения князя Константина—Василия Конст. Острожского, о побоях и ограблении подданных Вороновецких.

По имени этого местечка называлась целая волость. В 1593 г. она подверглась нападению и опустошению со стороны татар, как это видно из донесения генеральных возных воеводства Криштофа Шуки и Станислава Янковского Луцкому грод. суду об осмотре ими местечек и сел Луцкого повета, опустошенных и сожженных татарами в 1593 году. Эти возные донесли 7 декабря 1601 г., что они 24 августа 1601 г. осматривали эти поселения и оказалось, что в них жителей вовсе нет. В числе этих поселений упоминаются: «Села попаленные его милости пана воеводы Волинского — Базалийские, меновите: в селе Махаринцах, в другом селе Махаринцах, селе Клетной, селе Виндицах, селе Зужилинцах Старых, селе Шморках, селе Сокалевках, селе Лыцовце, селе Юрдинцах, селе Корчовцах, селе Верещаньках, в селех двух Малинных, селе Стецковцах, селе Трояновце, селе Омешковцах, селе Волицы, селе Сорокодубой, селе Трибуховцах, селе Терешках, в селицы Терешковской».

В 1618 г. волость Базалийская снова подверглась нападению татар. Атаманы и войты из имений Краковского каштеляна князя Януша Конст. Острожского, а именно: Демян Кокорика — войт Базалийский, Ян — присяжный Красиловский, Мацко Константиновский, Яцко Балакир — атаман Жеребовский, Сахно — атаман волости Дубенской, Юско — атаман волости Острожской — под

присягой показали, что «маетность княжати его милости Януша Острожского, каштеляна Краковского то есть волости — часть Острожской и Дубенской, а Базалийская, Красиловская и Константиновская з местами их, през татарина, в року 1618, в осени, в месяце сентябрю, з кгруту спалены, выбраны и спустошены, а другие през огонь принадковый погорели, для котораго спустошенья княжа его милость, пан наш, сполна побору выбрать и водле сум квитов перьших отдать не могл, то есть сумы золотых 708, грошей 8 и пенезей 7».

Основатель м. Базалии князь Константин—Василий Острожский скончался в 1608 году и оно, в числе других многочисленных имений Острожских, перешло к сыну его, князю Янушу Конст. Острожскому каштеляну Краковскому.

Во владении князей Острожских м. Базалия находилось до 1620 г., когда этот княжеский род, со смертью кн. Януша Конст. Острожского, окончательно угас. В числе других ординационных имений, оно в 1620 г. перешло к единственной дочери князя Януша, Евфросинии († 1628 г.), вышедшей замуж на князя Александра Янушевича Заславского († 14 ноября 1629 г.) и внесшей все эти имения в дом мужа.

После смерти кн. Александра Янушевича Заславского, м. Базалия в числе прочих ординационных имений перешло к сыну его князю Владиславу—Доминику Александр. Заславскому († 5 апреля 1656 г.).

В 1673 году, со смертью внука кн. Евфросинии, князя Александра Владиславовича Заславского окончательно угас древнерусский род князей Заславских, только в другой линии продолжавших род князей Острожских.

Единственная родная сестра умершего князя Александра Владиславовича, княжна Теофилия—Людвика Заславская вышла замуж за князя Иосифа—Карла Любомирского († 1703 г.) и внесла в дом мужа все обширные имения князей Заславских и ординационные кн. Острожских в том числе и м. Базалию.

Дочь Теофилии от этого кн. Любомирского, Анна—Мария, княжна Любомирская, вышла замуж за кн. Павла—Карла Сангушко и все материнские имения внесла в дом мужа, в том числе и м. Базалию.

У этого князя Сангушко от второй его жены Анны—Марии кн. Любомирской, был единственный сын, князь Януш—Александр Сангушко, — унаследовавший, после смерти матери все ее обширные имения, в числе коих было и м. Базалия.

Не имея детей, князь Януш—Александр Сангушко, во избежание споров, какие могли возникнуть после его смерти между его многочисленными родственниками, решился заблаговременно раздарить свои имения, сохранив за собою право пожизненного пользования ими. Ввиду этого, в 1753 г. 7 декабря в Кольбушове (уездный город в Галиции), совершил известную транзакцию или иначе — переводный или передаточный акт, по которому все многочисленные имения Острожской ординации он раздарил разным лицам, в том числе и многим своим родственникам.

На основании этого дарственного акта, м. Базалия досталось князю Игнатию Сапеге, чашнику Литовскому, воеводе Мстиславскому, сыну кн. Владислава—Иосафата Сапегы, воеводы Минского и Брестского († 1732 г.). Кроме Базалии, ему были еще даны: села Чечели Малые и Великие, Мехеринцы, Лазучин Великий и Малый, Зезулинцы Великие и Малые, Колотня Великая и Малая, Лютаровка, Строки, Борщовка, Сорокодубы, м. Красилов, села Западине, Янов, Иванчицы (исключая села Жеребки Великие и Малые и Котюржинцы Малые) — в Волин. воеводство; также села Зароки, Барсова, Ледуховка, Лычовка, Соколовка, Трояновка, Индыки, Волица—Куракова, Василевка, Требуховка, Борещаки, Слуковцы, Петаки, Поноровцы и Ходковцы.

Князь Игнатий Сапега вступил во владение этими имениями после смерти кн. Януша Александра Сангушко († 13 сентября 1776 г.). От Сапег м. Базалия после 1836 г. перешло во владение князей Яблоновских. В 1846 г. от князя Матфея Яблоновского оно было куплено графом Аполлоном Ледоховским, а от него по

наследству, перешло к сыну его графу Антонию Аполлоновичу Ледоховскому, который и ныне им владеет.

В м. Базалии находятся две приходские церкви.

Первая во имя Успения Пресв. Богородицы. Построена в 1719 г., на средства прихожан. Дерев., на кам. фундаменте, крыта жостью, с такою же отдельно стоящею колокольнею. Стоит среди села, на возвышенности, с сев. и сев.-зап. довольно крутой. К этой возвышенности с сев.-вос. примыкает пруд, заканчивающийся плотиною-греблей, которая упирается в сев.-зап. подножие и продолжается грунтовой дорогой чрез ущелье с зап. стороны холма. В 1801 г. церк. поднесена на новые «штемпали». В 1831 г. она снова поднята на новые подвалы и подмуровку и ошалевана новыми досками, затем в 1848 г. покрыта жостью, покрашена извне и внутри. Первоначально церк. построена была на краю холма, потом передвинута, по некоторым техническим соображениям, несколько далее, т. е., на настоящее место. Это передвижение совершено местным прихожанином Мельником во время ремонта 1831 г. Церк. имеет вид корабля.

Колокольня построена отдельно и несколько позже храма, но когда именно — неизвестно. Колоколов 5: больший весит 19 пуд. 3 фун., с рельефными изображениями Богоматери и Богомладенцем на руках, отлит в 1890 г.; на втором также изображение Богоматери, год и вес не обозначены; третий отлит в 1872 г., без изображений и означения веса; четвертый отлит в 1890 г., а пятый — в 1828 г.

Св. иконы в алтаре — с правой стороны — Снятие со креста, на холсте; на вост. стене икона Пресв. Троицы, на дереве овальной формы; на сев. стене икона Спасителя, на дереве, над царскими вратами ветхая холщевая плащаница. В нижнем ярусе иконостаса: с правой стороны икона Спасителя, а с левой — Богоматери; на юж. двери — Ангела Хранителя, на сев. Архистратига Михаила; далее — с правой стороны храмовая икона Успения Богоматери, а с левой Св. Николая. В основании с правой стороны — Лесница, виденная патр. Иаковом, а с левой Чудо Св. Николая. Во втором ярусе: над царскими вратами Нерукотворенный образ, выше Тайная вечеря, а еще выше — Спаситель в Архиерейском облачении, а направо и налево от него — лики Свв. Апостолов, по шести с каждой стороны. В третьем ярусе: вверху образ Господа Вседержителя, а еще выше изображение Св. Духа. Отдельно: над царскими вратами икона Спасителя (дар помещика графа Аполлона Ледоховского в 1866 г. по случаю введения уставных грамот), здесь же с правой стороны такая же другая, а с левой икона Богоматери. На правой колонне образ Св. Марии Магдалины, налево Св. Великом. Пантелеймона. В прочих частях храма: на сев. стороне дерев. киот с дерев. колонками, в нем образ Св. Великом. Варвары, рядом в глубокой раме икона Богоматери (особенно чтимая), потом Св. Александра Невского (на приобретение этой иконы, между освобождения крестьян от крепостной зависимости), далее образ Св. велик. Параскевы, а еще далее — Покрова Пресв. Богоматери; затем процессиальный образ, над ним икона Киево-Братской Богоматери, а рядом Почаевской. На юж. стене образа Св. Василия Великого, Кирилла и Мефодия, и плащаница черная бархатная. Кроме того, по стенам храма и в приделах навешано множество образов и образков в киотах и простых крашенных рамах — дар прихож. и др. Есть более 20 хоругвей, с изображениями и без них, некоторые тоже дар прихожан.

Церковная библиотека. Кроме книг истор. и проповед. содержания, есть еще: пять Евангелий в металлической оправе — одно новое большое Московский печати, изд. 1868 г., другое такой же величины 1841 г., третье меньшее 1877 г. и четвертое 1861 г. (дар прихож. Максима Музычука), пятое в коже вместе с Деяниями и Посланиями Апостольскими 1822 г. и шестое 1751 г., все Московский печати. Октоих в 2-х книгах, изд. 1715 г., с старинною надписью на первых восьми страницах: «Сия книга Октоих принадлежит к полковой Вятского пехотного полка Троицкой церкви» (каким образом он стал собственностью База-



Російська прикордонна варта. Фото кінця XIX ст.

лийской церкви, неизвестно). Службник 1795 г., Требник 1817 г., Молебник 1814 г. — все Московский печати. Службник 1851 г., Октоих 1845 г., Минея праздничная 1848 г., Триод цветная 1852 г. — все Киевской печати. Апостол 1882 г., Требник 1879 г., Минея общая 1867 г., Минеи месячные в 12 книг. 1863 г., Акафистник 1792 г., дополнительный Требник 1869 г., Часослов 1862 г. — все Почаевской печати. Псалтир, Обиход, Требник униатский, Триод постная, Минея праздничная, Ирмологий и Обиход — новой печати.

Архив церковный. Хранятся: метрич. книги о родившихся с 1828 года, об умерших с 1850 года и о бракосочетавшихся с 1855 года, брачные обыски с 1835 года, клировые ведомости с 1834 года, испов. росписи с 1813 г. и приходо-расходные книги с 1809 года (не за все, впрочем, годы). Опись церковного имущества имеется от 1806 года, 1836 года и 1886 года.

Приход. кладб. расположено на сев. окраине прихода, в расстоянии от церк. на 1/5 вер., обнесено валом и засажено разной породы деревьями и кустами. Кресты дубовые, разной величины, смотря по возрасту покойника. Проводы бывают в понедельник Фоминой недели.

В приходе имеется часовня во имя Св. Александра Невского, построенная на средства обоих приходов местечка в 1874 году в память спасения жизни Царя-Освободителя Александра II 4 апреля 1866 г.

Земли при церк. всего 65 дес. 470¹/₂ саж., именно: усад. и огород. 1 дес. 58 саж., под церков. погостом 2180 саж. пахотн. в 1 смене 15 дес. 2245 саж., во второй 15 дес. 854¹/₂ саж., в третьей 11 дес. 1332¹/₂ саж., сенокос. вместе с лесом 17 дес. 84 саж. и неудоб. 1 дес. 916 саж. На эту землю имеются отдаточный лист, выданный следственной комиссией 20 апреля 1836 г. за N 62 по делу, заведенному с экономией местного помещика, а также план, составленный уездным землемером Словицким 28 ноября 1836 г. Землю причт пользуется спокойно. От церк. земля в расстоянии от 1 до 3 вер., пахот. в 5 кусках, сенокос. в двух и усадеб. в 2. Лес в большей части вырублен местным помещиком еще до окончания судебного процесса, возбужденного одним из приходск. священников из-за этого леса. Псаломщику выделена узаконенная часть земли.

Причт: священ. 300 руб. и псаломщ. 50 руб. За требы прихожане обыкновенно платят — за крестины 8 коп., ввод родильницы и брачной 1¹/₂ коп., похороны от 50 коп. до 2 руб., исповед. 1¹/₂–2 коп., молебен 10 коп., панихида 20 коп., литургия 1 руб., брак от 2 до 3 руб. Кроме того, прихожане приносят в пользу причта хлеб черный и белый, вино, кур, сало, масло и т. п. снеди. Причтов. дома и хозяйской все возведены в 1887 г. на средства помещицы Эвелины Ледоховской.

При церк. издавна существует братство. Успенский приход состоит из ³/₄ м. Базалии. В состав прих. входит д. Новая-Гребля в 4 вер. от местечка (одна половина этой деревни).

Дворов 184 $\frac{1}{4}$, прихож. 1504 д. об. п.; римо.-катол. 240 д. об. п.; евр. 500 д. об. п.

К началу нынешнего столетия причт сего прих. состоял из настоятеля, псаломщика и пономаря. В 1867 году умер от холеры последний пономарь Герасим Словинский и пономарское место было упразднено. На основании уцелевших церковных документов из священно-служителей сего прих. известны следующие: 1) священ. Иосиф Боярский с 1806 г. по 1813 г. и при нем псаломщ. Симеон Кошиловский; 2) священ. Павел Дучинский с 1817 г. по 1819 г. при нем псаломщ. Николай Добржанский в 1817 г.; 3) священ. Фома Боярский в 1819 г.; 4) опять священ. Павел Дучинский с 1820 г. по 1824 г., когда перешел в с. Свинную, при нем псаломщ. Павел Гловацкий в 1820 г. и Василий Гловинский в 1822 г. и пономарь Иерофей Делецкий в 1822 г., затем с 1824 г. по 1826 г. приход наблюдал тот же священ. Павел Дучинский; 5) вторично священ. Фома Боярский с 1826 по 1829 г. и при нем вторично псаломщ. Симеон Кошиловский; 6) священ. Евстафий Кушпетовский с 1829 по 1846 г. и при нем псаломщ. Феодор Козицкий пономари Афанасий Доброгорский (1836–1840 гг.) и Герасим Словинский (1841–1867 гг.); 7) священ. Иосиф Иван. Волковский с 17 апреля 1847 г. по 1892 г. и при нем псаломщ. Феодор Акимов. Павловский (1847–1893 гг.); 8) священ. Александр Иван. Кроткевич, с 17 августа 1892 г. до конца 1894 г. (умер), а до 1892 г. с мая 1873 г. был священ. в с. Гранях Луцкого уезда и 9) сын его, священ. Нил Александр. Кроткевич, студент Тавричesk. семин., вып. 1894 г., рукопол. во священ. к этому приходу 19 февр. 1894 г. и ныне служит. Псаломщ. Анания Васильев. Ржепецкий, сын псаломщ., урож. с. Якимовец Заслав. уез., обуч. в Волицк. Народ. училище, с 26 января 1893 г. служит на этом приходе.

В том же м. Базалии есть другая приходская церк. во имя Преображения Господня. Построена в 1765 г. на средства прихож. Стоит в центре села. Дерев., дубовая, на камен. фундаменте, покрыта жостью и покрашена белой краской, а крыша зеленою-яр-медянкою. Кровля дугообразная, деревянная, на ней три главы, стоящие на фонаре, кресты на них железные, позолоченные. Церк. имеет вид продолговатого корабля, внутри покрашена.

Отдельно от церк. стоит деревян. колокольня, построена в 1770 году на средства прихож., дубовая, обшита сосновыми досками, имеет в длину и ширину по 6 арш., а в высоту 16 арш., покрашена белой масляною краской, а гонтовая крыша — медянкою. Она имеет два этажа, в первом — кладовая для церковных вещей, а во втором колокола, числом пять: первый весит 15 пуд., ценою в 210 руб. 80 коп.; второй 12 пуд., ценою 166 руб. 20 коп., на нем иконы Воскресения Христова и Св. Николая, с надписью: «За пресвитерства иерея Николая Ковалевского»; третий колокол 1 пуд 20 фун., ценою 30 руб. 90 коп.; четвертый 30 фун., ценою 10 руб. и пятый 33 фун., ценою 15 руб.

На стенах церк. с правой стороны иконы распятия Христа Спасителя, Св. Варвары, Св. Апост. Луки, Св. Алексия, Св. Митрофана, Св. Онуфрия и др., а с левой — Снятие со креста, Св. Иоанна Крестителя, Свв. Козмы и Дамиана, Св. Параскевы, Св. Марии Магдалины, Св. Василия Великого и др.

Церк. библиотека состоит из книг нравственно-назидательных и исторических, а также богослужебных.

В церк. архиве хранятся: метрич. книги с 1797 г., исповед. ведомости с 1800 г., описи церк. имущества от 1806 г., 1848 г. и 1868 г., обыскные книги с 1800 г.

В приходе есть два кладб., — одно старое закрытое, а другое новое. Новое кладб. отведено в 1891 г., занимает одну десятину и ограждено земляным валом, от церк. в одной версте. Проводы бывают в Фомин понедельник.

В прип. дерев. Новой-Гребле есть часовня, сооруженная в память избавления крестьян от крепостной зависимости, а в д. Чухилях есть дерев. крест с распятием на нем. Земли при церк. — всего 70 дес. 1136 саж., а именно — усад. и огород. 1 дес. 50

саж., пахот. в первой смене 14 дес. 930 саж., во второй смене 13 дес. 1900 саж. и в третьей смене 17 дес. 779 саж., сенокос. с лесом 19 дес. 2104 саж., сенокос. без лесу 4 дес. 1112 саж. (эта последняя ныне обращена в пахот. поле). План на эту землю и отдаточный лист от 13 июля 1836 года, а также копии эрекции и презенты, данных в 1836 г. князем Сапегою, хранятся при церк. Земля эта черноземная и от церк. в 3 вер. и менее. Землю причт пользуется спокойно, кроме 1 дес., усад. земли, недоданной казною, и $\frac{1}{2}$ дес., пахот. земли, захваченной помещ. Ледоховским (под сосновым лесом). Недоданная казною земля следует из казенных земель крестьянских, об этой недодаче подан причтом еще в июне 1875 г. рапорт в Палату Государственных имуществ. Причт: свящ. 300 руб., псаломщ. 50 руб. и просфв. 16 руб. Дома для свящ. и псаломщ. со всеми хозпостройками вновь построены помещ. Эвелиною Ледоховскою; для просфорни дом церковный, а хозпостройки возведены ею.

В приходе имеются одноклассное народное училище Мин. Нар. Просв. и три церк. школы грамотности: одна в м. Базалии помещается в обществ. доме, с жалов. учителю 25 руб. в год, учеников 25, обучает мест. псаломщик; другая в приписной д. Новой-Гребле, помещается в обществ. доме, с жалов. учителю 16 руб. в год, учителем местный крестьянин, окончивший Базалийское нар. училище; и третья в прип. дер. Чухилях, в обществен. доме, с жалов. учителю 30 руб. в год, учителем местный крестьян., кончивший Базал. народ. училище.

Есть церк.-прих. братство, имеющее целью заботиться о благолепии храма. Каждый братчик должен иметь в церк. свою большую восковую свечу. Заботами Братства и местного свящ. в 1887 г. наружная часть храма и колокольня покрашены белой масля. краской, а крыша храма и колокольни зеленою краской, в том же 1887 г. три купола на храме и колокольни вновь перестроены, три креста на храме позолочены, а в 1888 г. сделана новая дубовая ограда досчатая.

Деревни прихода: Новая-Гребля в 4 вер. и Чухели в 6 вер. Препятствий к сообщению с ними не имеется.

Преображенский приход граничит на сев. с сс. Лазучином и Борщовкой, на юге с. Левковцами и д. Лонками, на вос. с. Михиринцами, д. Малыми-Жеребками и на зап. с. Свинной и с. Гальчинцами.

Дворов в приходе 247 $\frac{3}{4}$, прихож. 2007 д. об. п., римо.-катол. 865 д. об. п.; евр. 1000 д. об. п.

В м. Базалии имеется приход. костел во имя Св. Троицы, каменный, построен в 1760 году настоятелем Бронишевским, освящен епископом Мацкевичем в 1840 г.

Внешний быт прихожан. Избы Базалийских крестьян строятся из дерева и глины, выходами обращены большею частью на улицу. У более зажиточных есть сады, составляющие некоторое подспорье в хозяйстве. Отличительная одежда — белая рубашка и такие же шаровары, черный кафтан (лейбык), бараний кожух, сымряга и кожаные сапоги, а также шапка ягнячья зимою и суконный картуз летом. Женщины носят белую вышитую рубашку, ситцевую юбку (сподница), черный кафтан (лейбык), сымрягу (сермягу), овечий кожух и шерстяной платок на голове. Украшают себя женщины венками из барвинка и бусами. Все крестьяне занимаются земледелием. У каждого имеется от 2 до 5 дес., земли. Кроме того, некоторые занимаются пчеловодством, сапожничеством и птицеводством. Свои изделия сбывают на ярмарках в Базалии, Купеле и Теофиполе. В Базалии есть водяная мельница помещ. Ледоховского, и две ветряных — местных крестьян.

У крестьян отцовская земля делится поровну между всеми сыновьями, а не отдается только самому старшему. Старший в семье по летам есть и старший по положению. Если отец в доме очень стар или вследствие других причин не способен управлять семьею, или если, наконец, отец умрет, то самый старший сын занимает его место: он распоряжается в доме, назначает каждому члену семьи работу, выдает замуж своих сестер, женит млад-

ших братьев и пр. Все крестьяне участвуют в мирских сходках, где большое значение имеют более зажиточные и крикливые.

Религиозный быт прихожан. Отношения правосл. к католикам обыкновенно дружелюбны, да иначе и быть не может, ибо это — братья по вере и крови своих русских односельчан и только, в эпоху польского преобладания в крае, отторгнуты от православной Церкви. К евреям же отношения христиан неприязненные, как к паразитам на народном организме. Прихожане усердно посещают храм Божий, исполняют церковные обряды, ходят на богомолье в Почаев и даже Киев, а также в сс. Колки и Западинцы. В народе сохранились остатки древне-языческих праздников: коляды, купала и масленицы. Празднование «Коляды» состоит в том, что в этот день (24 декабря) ходят парни и девичьи по домам, становятся под окнами, просят чего-нибудь из съестного и при этом поют песню: «Коляда, коляда, пришла коляда накануне Рождества, мы ходили, мы искали коляду святую и нашли коляду у такого-то двора (называется хозяин двора)». Праздник Купала (24 июня) состоит в том, что в этот день некоторые из парней и девушек ставят растение «будяк», украшают его лентами, берутся за руки и ходят вокруг него, причем поют песню: «На Ивана Купайла рыба в борщ упала, а хлопці не поспіли, бо дівчата рибу з'їли», или — «раки в борщ упали, а дівчата не поспіли, бо хлопці раки з'їли». Верят, что в этот праздник можно отыскать папоротник, который в эту ночь цветет в лесу, и кто его найдет, тому будут доступны все клады. Накануне Нового Года крестьянские девушки гадают, скоро ли каждая из них выйдет замуж и будет ли счастлива, а в самый праздник крест. мальчики ходят по домам поздравлять с Новым Годом, посыпают в доме овсом и горохом и приговаривают: «На щастя, на здоров'я, на Новий Год, роди, Боже, жито, пшеницю і всяку пашницю». Есть у крестьян и суеверия: если кошка или заяц перебежит дорогу, то случится что-нибудь недоброе; если петух поет или кошка умывается, то будут гости и проч.

Грамотных в приходе до 10%. Они пользуются большим уважением среди односельчан и резко разнятся от грубых крестьян.

Священнослужителями при Преображенской церк. м. Базалии состояли: 1) свящ. Николай Симеонович Доленга-Ковалевский, с 1795 г. по 1835 г., урож. с. Вербородинец Старок. уез., был женат на племяннице Волын. епископа Даниила Натток-Михайловского, был членом Базалийского духов. Правления. Его сыновья — Стефан — свящ. в м. Красилове Старок. уез., средний — Николай был домашним учителем и третий Яков, его преемник по приходу; 2) свящ. Яков Николаевич Доленга-Ковалевский, с 1835 г. по 1886 г. и 3) зять о. Иакова, свящ. Александр Васильевич Червинский, урож. с. Белокриницы Крем. уез., сын свящ., окон. Волын. д. семин. (в 1883 г.), в 1886 г. 26 марта рук. во свящ. в с. Подриж Ков. уез., а 2 апреля того же 1886 г. переведен на настоящее место. Ныне служит (1896 г.). Псаломщ. Феофан Венедикт. Остальский, урож. с. Смолявы Дуб. уез., сын свящ., оконч. Клеван. духов. училище, был псаломщ. с 1882 г. по 1891 г. в с. Ставрозе Дуб. уез., а с 19 июня 1892 г. — на настоящем месте. Ныне служит.

После возвращения Волыни России, Базалия в период времени с 1795 г. — до 1797 г. была уездным городом и в нем было духовное Правление.

БЕРЕЖИНЦЫ с., при р. Ридке, волости Семеновской, от Житомира 190 вер., от Острога 60 вер.; от ближ. жел.-дор. ст. Славуты 60 вер.; от ближ. почт. ст. Ямполя 12 вер.; от ближ. прих.: с. Денисовки 3 вер., с. Туровки 5 вер. и с. Бесовки 8 вер. Приход 7 кл. Церк. во имя Св. Архистр. Михаила. Построена 1773 г., но кем, не известно. Дерев., стара. Утварью, ризницею и богослужебн. книгами достаточна. Есть благодатная икона Пресв. Богородицы. При колокольне, отдельно стоящей, устроена в 1875 г. деревян. теплая церк. во им. Покрова Пресв. Богородицы. Проводы бывают в Светлую субботу. Копии метрич. книг хранятся с 1768 г., а испов. вед. с 1801 г. Опись церковного иму-



Церква у Кузьминцях. Сучасне фото.

щества составлена в 1806 и в 1884 годах. Земли: должно быть усад. с огород. 3 дес., пахот. в 3 сменах 36 дес., сенок. 12 дес., и под пасекой с садом 1 дес. На эту землю была эрекция, но она в 1779 г., по смерти местного свящ. Феодора Рогольского, захвачена помещ. Гаврилом Вонсовичем, так что ныне при церк. имеются только копия этой эрекции, презента, данная 28 ноября 1730 г. княгиней Теофилой Яблоновской, и генеральная визита, учиненная в 1756 году. Из этой визиты видно, что арендный владелец села некто Высоцкий, пред учинением ее, самоправно захватил два церк. огорода, из коих один был с садом и состоял из 2 дес. пахот. и 4 дес. сенок. земли на грунтах дер. Ридки. Остальную землю причт после этого пользовался до 1779 г., когда помещик Гавриил Вонсович самоправно захватил у церк. 12 дес. пахот. и 10 дес. сенок. земли. Затем в 1852 г., при составлении проекта об обеспечении местного причта, из этого количества захваченной земли дорезано усад. и пахот. земли в узаконенной пропорции, так что в действительном пользовании причта ныне имеется земли усад. с огород. 1 дес. 652 саж. и пахот. 33 дес., а сенок. и лесу нет. Земля эта межевыми знаками обозначена и на плане снята. Одна смена пахот. земли находится в расстоянии вер. от церкви, а 2 и 3 в одной версте. Остальная же захваченная помещиком церковная земля, а именно усад. 6 дес., пахот. 6 дес., лес. и сенокос. 9 дес. 1508 саж. — состоят в пользовании владельца села Бережинец. Дело об этой земле заведено было в 1801–1815 гг. и возобновлено в 1866 г., но в 1869 г. решено судебною Палатою и утверждено правител. Сенатом не в пользу церкви. Причт: свящ. 300 руб. и псал. 50 руб. Для свящ. дом и хозпостройки построены в 1871 г. на средства прихож. и починены в 1885 г. Для псал. дом и хозпостройки построены в 1885 г. Проекте об обеспечении причта от 24 июня 1852 г. хранится при церкви. Школа, открытая еще в 1861 г., названа в 1883 г. сельской, а в 1835 г. переименована в церк.-прих., помещается в обществ. доме, с содержанием в 70 руб. от общества; уч. 20 муж. п. и 3 жен. п. Церк.-прих. попечительство открыто в 1861 г. церк.-прих. братство, членами коего числятся все почетные домохозяева, издавна существует при церк. и совместно с попечительством доставляет дохода до 100 руб. в год. Прип. дер. Ридка в 2 вер. Дворов: 106¹/₄, прихож. 836 д. об. п.; римо.-катол. 20 д. об. п.; евр. 23 д. об. п. Благочинный 5 округа Острожского узда свящ. Иоанн Стефан. Струминский (с 1857 г.) и псал. Владимир Никон. Балковский (с 1886 г.)

Село Бережинцы некогда принадлежало князьям Острожским, потом Яблоновским, затем Сангушкам, а в 1809 г. оно перешло в руки Лозинских, кои и ныне владеют им. На окрестных полях находится много могил от времен гайдаматчины. Село Бережинцы получило свое название, быть может, от того, что здесь, по крутым возвышенностям, некогда, еще при князе Даниле Галицком, были устроены сберегательные посты для более

надежной безопасности города Данилова от нападения неприятелей. По сказании старожилков на полях, ныне принадлежащих крестьянам д. Даниловки, существовала так называемая «Вежа», т. е. башня. Она, говорят, была устроена из крепких толстых деревянных брусьев—свай, прочно связанных между собою. На вершине этой «Вежи» постоянно ходил часовой, командированный из ближайшего укрепленного города, быть может — «Данилова».

ВОЛИЦА ПОЛЕВАЯ с., при р. Шафарии, волости Тарнавской, от Житомира 180 вер., от Заславля — ближ. почт. ст. 40 вер., от ближ. жел.—дор. ст. Шепетовки 60 вер., ближ. прих.: с. Колок — (Староконст. уез.) 3 вер., с. Корчовка (Староконст. уез.) 4 вер., с. Шарлаевки 4 вер. и с. Ледянки

4 вер. Приход 7 кл. Церк. во имя Св. Великомученика Димитрия. Построена в 1796 году (8 июля) на средства прихожан. Дерев., с такою же колокольнею, крепка. Утварью достаточна, богосл. книгами скудна. Копии метрич. книг и испов. ведом. хранятся с 1830 г. Опись церк. имущества имеется от 1806 г. и 1884 г. 15 февраля. Проводы бывают в Светлую субботу. Есть благодатная икона Пресв. Богородицы. Земли: усадеб. 1 дес. 1700 саж., под пасекой 1 дес. 700 саж., пахот. 50 дес. 1728 саж., сенок. 7 дес. 300 саж., под кладб. церковью 1250 саж., под церк. пасекой 1 дес. 700 саж., — всего 62 дес. 878 саж. На эту землю имеется план от 1871 г. Причт владеет землею спокойно. Причт: священ. 300 руб. и псаломщ. 50 руб. Для священ. дерев. дом о 4 комнатах с кухней построен в 1887 г. прихож., хорош, хозяйской постройки — амбар, конюшня, стодала для хлеба и два сарая для скота исправлены. Для псаломщ. дом о 2 больших комнатах нов. Исправлен, хозяйской постройки — 2 сарая для хлеба и скота исправлены. Училище Мин. Нар. Просв. сущ. с 1869 г., помещается в обществ. доме. с жалованьем учителю 150 руб. и законоучителю 50 руб.; учеников 40 муж. п. В церк. устроен хороший на два клироса хор. Владелец села — генерал Холшевников. Дворов 129¹/₂, приход. 987 д. об. п.; римо.—катол. 25 семейств и евр. 2 семейства. Священ. Андрей Антонович Хототский (с 25 марта 1883 г.) и псаломщ. Осип Киприанович Садовский (с 4 октября 1889 г.). К этому приходу приписана кладб. церк. в том же с. Волицы Полевой.

Кладбищ. церк. во имя Св. Ап. и Евангел. Иоанна Богослова построена в 1871 году на средства быв. местного покойного уже священ. Феодота Бонашевского, который сам с родственниками поживает у самого входа в эту церковь. Каменная. Маловместительна. Церк. эта приписана к Свято—Димитриевскому приходу с. Волицы Полевой.

ВОРОНОВЦЫ с., при пруде, волости Святецкой, от Житомира 200 вер., от Кременца 60 вер., от ближ. почт. ст. Теофиополя 10 вер., ближ. жел.—дор. ст. Волочиска 30 вер., от ближ. прих.: с. Молотькова 2 вер. и с. Колесец 2 вер. Приход 5 кл. Церк. во имя Воздвижения Честн. и Животвор. Креста Господня. Построена в 1783 г. на средства помещика князя Святополк—Четвертинского. Каменная, крыта жезтью, с такою же отдельно от нее колокольнею — на 3 столбах. Утварью и ризницею достаточна. Копии метрич. книг хранятся с 1750 г., а исповед. ведом. с 1816 г. Опись церк. имущества имеется от 1806 г. Проводы бывают в Фомину неделю и в неделю пред праздн. Покрова Пресвятыя Богородицы. Земли: усад. 3 дес., пахот. 25 дес. 2112 саж. и сенок. 7 дес. 1920 саж. По последней люстрации Вороновецкой церк. придано еще 9 дес. 65 саж. земли. На этих—то 9 дес. 65 саж. земли образован, так называемый «Шляховой» пруд и на нем выстроена мельница церковная, доход с которой, по люстрационному сдаточному акту, принадлежит Вороновецкой церк. причту. Планов церковных земель два — один на 81 дес. 1230 саж., другой же на 9 дес. 66 саж. Оба эти плана находятся в Острожско—Кременецком съезде мировых посредников. Причт: священ. 300 руб., псаломщ. 50 руб., поном. 38 руб. и просфор.

16 руб. Для священ. дома и хозяйской нет, а живет он в прип. селе Ильковцах, в доме, принадлежащем просфорне Надежде Бужаловской. Для псаломщ. дом построен прихож., а из хозяйской имеются крайне ветхое гумно и хлев, построенные ими же, а также хлев и погреб, построенные на средства псаломщика Липского. Церк.—прих. школа сущ. с 1875 года. По качеству земля хороша. Дворов 70³/₄, прих. 568 д. об. п., римо.—катол. 15 д. об. п.; евр. 20 д. об. п. Свящ. Михаил Климент. Дублянский (с 6 февраля 1865 года, а на служба с 26 февраля 1862 года), псаломщ. Ефрем Иван. Липский и поном. Феодосий Петров. Шикотович (с 1 ноября 1858 г.). К этому приходу приписаны две церк. — одна в селе Ильковцах в 1 вер., а другая в с. Немиринцах в 1 вер.

Село Вороновцы, как имение Кременецкого замка, упоминается в акте 1540 г., — в описи «тою замка, где между другими селами, принадлежащими этому замку, упоминается: «село Вороновце на реке Жерди за Горыню, вновь поселенное: в том селе двадцать человек, живущих на льготе» ниже в той же описи перечисляются села: «отчисленные от замка Кременецкого отдачею его милостию господарень, королем старшими покойному князю Константину. Во—первых села замка Кременецкого: Кузьмин, Кобыля, Западницы, Яворовцы, Черленевцы, Росоловцы, Чернятин, Голенки, Губин; число этих сел замковых девять. А вот села бояр Кузьминских, принадлежавшие к замку Красиловскому: Сквородки, Семеринки, Самчинцы, Еремевцы, Дашковцы, Котюжинцы, Зозулинки, Майковцы, Стебловцы, Чухилевцы, Мунчицы, Малинницы, Дубище, Прохня, Кульчин, Кнуты, Мулевцы, Кульчаевцы, Бламецы, Лецки, Погорела, Прилипка, Вронковцы, Липковцы, Зенковцы, Гнидиче, Триавинцы, Свиная, Остринковцы, Нестарова, Ланевцы, Тернявка; число этих боярских сел тридцать три, а всех бояр четыре: Федько, Грицко, Пузыркович и Годорачичи. Селища пусты: Яровица, Ходаловцы, Дубище, Цеценевцы, Баймаки, Папашевцы, Ребенина, Свина, Ликаревцы, Сахновцы, Гриньковцы, Захаровцы, Варцахов, Чирочина, Кобыля, Яровица; число пустых сел шестнадцать. А вот также имения и селища волости Кузьминской и Землянской. Четыре имения Скавровичина, Скворотки, Ланевцы, Кобыля, Толмачевых три селища: Моисеевцы, Стебловцы, Чешловцы; Балбасовича два имения: Дубище на Случи и Дубище на Полной; на Понуре Лабунского два имения: Колицинцы и Сахновцы; Семирейское имение — Семеричино, Самчинское имение Самчинцы, имение двух братьев Зезулек — Зезулин; Феодора Мунчинского имение — Слученцы; Феодора Котюжинского имение — Котюжинцы; имение Колюшинских — Колюшинцы; Сенютино имение, Клетно, держит Юрась, Майница, имение Горунино—Голенки. А вот села той же Кузьминской волости, которыми владеет князь Кузьма Заславский: Дворец, Белгородка, небольшой замок Зубовцы, Махаринцы, Клетая, Мацевичи, Колочинцы, Завадинцы, Сенютки, Божинцы; Сенюта держит село Кашелевцы, Лабунский держит Колюшинцы. А вот мельницы: мельница Кузьминская об одном колесе, мельница Красиловская о двух колесах, мельница Черленевская, тоже о двух колесах; всех мельниц три, а колес пять. Пруды: пруд Кузьминский на реке Случи, пруд Красиловский на Случи же, пруд Черленевский тоже на Случи, пруд в Росоловцах и новый пруд в Чернятыне. Всех сел волости Кузьминской и сел боярских и пустых селищ семдесят три; мельниц три; а колес пять. Выслуженных сел той же волости Кузьминской, которыми владеет князь Заславский, одиннадцать; и не больший Замок. Еще оно, как имение москвитянина Петра Васильевича Вороновецкого, упоминается в акте от 8 сентября 1582 года, — в свидетельстве Стефана Шараповича и Димитрия Васильевича о том, что Настасья Котовна не была законною женою убитого москвитянина Петра Васильевича Вороновецкого; причем Стефан Шарапович Вороновецкий заявил следующее: «когда пан Петр Васильевич Вороновецкий жил в Вороновцах, Настасья была замужем за Емельяном Петрахилевичем, жившим на Запотоцьку Кременецком, у которого Емельяна пан Петр Вороновец—

кий останавливался на квартирі. Вышепоименованная Настасья, бежав от мужа своего, Емельяна Петрахиловича, пришла в двор пана Петра Васильевича Вороновецкого, в Вороновцы, и пан Петр принял ее за кухарку и держал ее у себя не малое время, однако не как жену, а как кухарку», еще оно, как имение того же Петра Вороновецкого, упоминается в акте от 21 октября 1582 года, — в жалобе, поданной Настасьею Вороновецкою, на князя Курбского, о содержании ее в заключении и об отнятии имущества; причем здесь сказано: «князь Андрей Курбский, приказал забрать и от- править в свой Ковельский замок сундучок, в котором находились жалованные грамоты его королевской милости на имение Вороновцы, на пруд Вороновецкий и на имение Дунаев, также грамота покойного пана Беззастного на имение Намеринцы»; еще оно, как имение князя Константина Острожского, воеводы Киевского, упоминается, в акте от 7 декабря 1601 года, — в до- несении возных Криштофа Щуки и Станислава Янковского Луц- кому грод. суду об осмотре ими местечек и сел Луцкого повета, опустошенных и сожженных татарами; по свидетельству возных в этих поселениях жителей вовсе нет; в числе опустошенных сел значатся села Константиновской волости, принадлежащие этому князю, село Пашковцы, Чернятин Низший, Чернятин Вышний, Мазипильца, Яцковцы, Моновцы, Колчин, другой Килчин, Пе- чище, Грицковцы, Черлевцы, Вольца, Сорокодубы, Вольца, Сковородки, Новоклица, Погорелая, Вольца, другая Погоре- лая, Жеребна, Зимчинцы, другие Зимчинцы, Семеренки, дру- гие Семеренки, третьи Семеренки, Верхобора, Денцы, Ниюдка, Демковцы, Беглеевца, Лежива, Свина, Сопочов, Красносельца, Остриевка, Житинцы, Срочицы, Писаровца, Мацевичи Старые, Новые Мацевичи, Шиври, Другие Шиври, Костенцы, Стецковцы, Куцовцы, Подавка, Капустинцы Старые, Новые Капустинцы, Поповцы, Бутовцы, Вольца, другая Вольца, Гребенцы, Дубищи, Вольца, Молчинцы, другие Молчинцы, Лагодинцы, Цеценевцы, Росоловцы, Вороновцы, Григоревцы, Еценки. Еще оно упомина- ется в акте, 16 июня 1562 года, в жалобе землянина господарского повета Кременецкого Софии Гасановой об отнятии у нее в селе Вороновцах стана с мельницей урядником старосты Кременецко- го князя Миколая Збаражского, угоне ее скота и других обидях. Жалобу эту подстароста Кременецкий отказался внести в тамош- ние гродские книги, и потому она внесена в книги другого повета.

ГАВРИЛОВКА (иначе — Габриловка) с., при р. Лежане, во- лости Святецкой, от Житомира 201 вер., от Кременца 55 вер., от ближ. жел.-дор. ст. Волочиска 30 вер., от ближ. почт. ст. Тео- фиополя 10 вер., от ближ. приходов с. Колесца 5 вер. и с. Купчи 5 вер. Приход 5 кл. Церк. во имя Св. Ап и Еванг. Иоанна Богослова. Постройкою начата в 1873 году 3 июня, а окончена в 1879 г. и 4 ноября того же года освящена Преосвящ. Виталием, епископом Острожским. Дерев., с такою же колокольнею, на кам. фундам., покрыта жезтью и покрашена внутри и снаружи; очень прочна и благолепна. Утварью и богослужб. книгами достаточна. Ко- пии метрич. книг хранятся с 1756 г., а испов. ведом. с 1800 г. Опись церк. имущества имеется от 1848 г. Проводы бывают в Светлую субботу. Земли, по проекту от 2 августа 1851 года и плану от 1872 г., значится: пахотн. 31 дес. 1192 саж., неудоб. 540 саж., под ручьем 240 саж., под улицею 240 саж., под церк. погостом 269 саж., сенок. 1 дес. 415 саж., усадеб. 1 дес. 982 саж., — всего 34 дес. 487 саж. По качеству земля очень хороша. На эту землю есть план и проект. Причт владеет ею спокойно. Причт: свящ. 300 руб., псал. 50 руб., поном. 38 руб. и просф. 16 руб. Для свящ. дом ветх, куплен прихожанами в 1842 г. за 240 руб., хозпостройки — ветхи. Для псаломщ. дом разрушился в 1882 г., а нового не построено. Церк.-прих. школа сущ. с 1876 г. Владелец села Станислав Иосифов. Груя (римо.-катол.). Дво- ров: 121³/₄, приходж. 1024 д. об. п.; римо.-катол. 18 д. об. п.; евр. 17 д. об. п. Свящ. Илия Варфоломеевич Горинович (с 23 мая 1862 г.), псаломщ. Климент Иосифович Волковский (с 31 август- та 1885 года, а на службе с 3 января 1880 г.) и поном. Николай



Народна школа. Фото початку ХХ ст.

Павлов. Гутовский (с 1858 г.). К этому приходу приписаны две церкви, из коих одна кладб. в том же с. Гавриловке, а другая в селе Медисовке в 2 вер.

В том же селе Гавриловке есть церк. во имя Свят. Проро- ка Илии. Кладб. Построена в 1868 году на средства прихож. и местного свящ. о. Илии Гориновича — в память освобождения крестьян от крепостной зависимости, а также двукратного спа- сения жизни Государя императора Александра Николаевича, — Царя Освободителя, — от угрожавшей ему опасности. Церк. эта приписана к предшествовавшему Свято-Иоанновскому приходу с. Гавриловки.

ГАЛЬЧИНЦЫ с., волости Авратинской, от Житомира 200 вер., от Староконстантинова 50 вер., от ближ. почт. ст. Теофиополя 12 вер., ближ. жел.-дор. ст. Волочиска 25 вер. и Войтовец 20 вер., ближ. прих.: с. Елизаветполя или Свинной 3 вер., с. Шибенной 4 вер., с. Медисовки 1¹/₂ вер. и с. Велик. Жеребок (благоч.) 16 вер. Приход 7 кл.

Село это расположено в местности степной, сравнительно ровной и безводной: ни рек, ни озер как в самом селе, так и вбли- зи его нет, за исключением небольшого, заросшего камышом пруда, примыкающего к селу с сев., посему местные жители пользуются водою из колодцев. Почва — черноземна, тяжела для обработки, но зато плодородна. Приход состоит из одного села Гальчинец в граничит с сев.-зап. с. Шибенной, с сев.-вос. с. Медисовкой и юг.-вос. с. Елизаветополем (быв. Свинной). При- ход. кладб. окружено валом, от церк. в 1¹/₄ вер., когда оно осно- вано, неизвестно.

С. Гальчинцы в половине прошлого (18) века принадлежало князю Михаилу-Сервацию Вишневецкому, который в 1718 г. 16 августа выдал Иакову Фостеку презенту на поставление его свя- щенником Гальчинецкой церкви.

В этой презенте князь Вишневецкий дает дворянину Якову Фостеку, как кандидату на свящ. Гальчинецкой церк. помещение, поля, огороды, пруд, лес и освобождает его от всяких податей и повинностей, а также десятины пчелиной. Этот Иаков Фостек поставлен был викарным священ. этой церкви, настоятелем ее он стал лишь в 1741 г.

Спустя 24 года, в 1841 г. 24 декабря тот же князь Михаил- Серваций Вишневецкий выдал вышеупомянутому Иакову Фос- теку презенту на поставление его полноправным настоятелем Гальчинецкой церкви.

В 1744 году, со смертью князя Михаила-Сервация Конст. Вишневецкого, окончательно угас род князей Вишневецких. Громадные имения сего князя разделились на две половины, доставшиеся двум его дочерям — Анне, состоявшей в замуже-

стве за Иосифом Огинским, и Елизавете, бывшей замужем за Михаилом Замойским. Спустя 4 года, первая половина досталась Плятерам, Пржездецким, Бржостовским и Вельгорским — зятьям Анны Огинской, ибо сын ее Гетман умер бездетным. Другая же половина с м. Вишневецом во главе перешла, после смерти Елизаветы Замойской, в дом графов Мнишков, ибо единственная дочь Елизаветы была выдана замуж за Яна-Карла Мнишка — подкомория Литовского. Вместе с Вишневецом около 1750 г. перешло владение гр. Вандалинов-Мнишков и с. Гальчинцы.

В 1755 г. 6 февраля этот гр. Ян-Карл Вандалин-Мнишек выдал свящ. Стефану Фостеку презенту на поставление его настоятелем Гальчинецкой церкви. От гр. Мнишков с. Гальчинцы перешло к Ярушинскому, а от него к Станиславу Кордышу, расширившему село на юг, от чего и заселенная им часть до сих пор носит название «Кордышевки».

Этот Станислав Семиота Скобейвокич на Кордышеве Кордыш выдал Василию Подмещальскому, бывшему пароху Лиховецкому, презенту на поставление его настоятелем Гальчинецкой церк. (где она и хранится).

От Станислава Кордыша с. Гальчинцы досталось (за долги) Иосифу Красовскому, а от него перешло во владение его троих внуков — Францишка и Пия Красовских и Иулиана на Пешинского (внук по жене И. Красовского), которые вскоре свои части продали: первый — Михаилу Липскому, второй — Янку Левандовскому; и третий — Чухрайскому; от каждого из последних трех помещиков часть земли отошла в надел крестьянам. Остальная часть земли М. Липского перешла по наследству к сыну его Адаму, владеющему ею и по настоящее время. Частью Левандовского ныне владеет русский помещик Константин Сирандо, непосредственно купивший ее у Левандовского. Часть Чухрайского, пробыв во владении Малиновского, Шиманского, подполковника Цивинского и свящ. с. Маначина Жуковича, ныне состоит в полном владении местного крест. Андрея Гандзюка.

В с. Гальчинцах — церк. во имя Св. Великомученицы Параскевы. Построена в 1758 году на средства прихож. (в 1760 г. освящена). Стоит в центре села на ровном месте, вблизи церк.-прих. школы и причтов. построек. Деревян. В виде корабля. Имеет в длину 26 арш., ширину 10 арш. и выс. 29½ арш. В 1846 г. поставлена на камен. фунда., уложен соснов. пол, стены храма обшиты новыми досками, и все три купола покрыты новою гонтою. В 1865 г. все три купола перестроены и покрыты новою гонтою, а самая макушка — белою жостью. В 1880 г. уложены новые подвалы, устроены новые главы, стены обшиты новыми досками, крыша покрыта шестью, а главы медными листами, внутри и снаружи храм выкрашен, отнята ризница от алтарной части и устроена в притворе, уложен новый пол. С зап. стороны церк. построена в 1880 г. новая колокольня (на место ветхой, существовавшей с 1769 г.), деревян. на камен. фундаменте, покрыта жостью и покрашена. На ней 5 колоколов: первый вес. 11 пуд. 7 фун., лит 1709 г., с изображением на нем Пресв. Троицы и Спасителя (ц. 151 руб.), второй вес. 2 пуд. 4 фун., лит. в 1789 г., стоит 32 руб., третий вес. 21 фун., лит. в 1836 г. (ц. 8 руб.), четвертый вес. 1 пуд. 25 фун., лит. в 1860 г. (ц. 23 руб.), и пятый вес. 1 пуд. 20 фун., лит. в 1860 г. (ц. 19 руб.). Церковный погост, занимающий пространство в 5197 кв. локтей. Обнесен досчатой дубовою оградой; входные ворота — с вос. и калитка с зап.

Алтарь имеет в длину 7½ арш. и ширину 7 арш. с тремя большими обыкновенными окнами. Св. престол дубовый. Антиминс из шелкового светло-желтого атласа помещается в шелковом голубом илитоно, священодействован в 1856 году архиеп. Арсением. Иконостас дерев., о трех ярусах, раскрашен масл. красками, с золоченой резьбой в виде узоров, с 6 дерев. колоннами цвета серого мрамора. Царские врата прямые решетчатые, позолоченные. Солея возвышается на одну ступень от пола. Два клироса, огорожены дубов. досками. Хоры расположены под пролетом средней части храма. На горнем месте в небольшом киоте Икона Спасителя в багрянице, с связанными руками,

с сребропозолоч. венцем на главе, вверху в прорубленном круге скульптурное изображение Св. Духа. Над жертвенником на вос. стене икона Распятия Христа Спасителя в позолоченной раме; на той же стене, по правую сторону горнего места, икона Богоматери Почаевской в мишурной ризе, в киоте. На юж. стене алтаря Иконы Спасителя и Богоматери с Предв. Младенцем, в мишурных ризах и киоте. На сев. стене иконы Богоматери и Иосифа Писнописца, стоящего на молитве под сению дуба. На иконостасе с алтарной стороны над царскими вратами икона Богоматери, осеняющей Св. Афон. В царских вратах изображения 4 Евангелистов. В нижнем ярусе иконостаса наместная икона Спасителя; на юж. двери Ангел — спасающий отрока от змия-диавола, правее — храмовая икона Св. велик. Параскевы, поставленная в угол на особоустроенном пьедестале. На сев. стороне царских врат — наместная икона Богоматери с Богомладенцем на руках, на сев. двери Ангел, поражающий змия, извергаемого с десницы молнией, левее икона Св. Николая. Над царскими вратами икона Богоматери с Богомладенцем, держащая двумя коленопреклоненными ангелами. Во втором ярусе, по середине, икона Тайной вечери, а по сторонам 14 икон праздничных. В третьем ярусе Христос Спаситель — Великий Архиерей, в левой руке держит Евангелие, а правой благословляет, а по сторонам иконы 12 апостолов и 4 больших пророков. Выше, над иконой Спасителя, икона Господа Вседержителя. Весь иконостас завершается крестом. В средней части храма расположены — на правой стороне икона Богоматери Казанской, Св. велик. Георгия Победоносца, Св. Онуфрия за средней стеной — девичья икона Св. Великомуч. Параскевы, носимая в процессиях, под вызолоченною сению, на особоустроенном пьедестале, и далее на той же стене икона Скорбящей Богоматери, на левой стороне — икона Св. Марии Магдалины, Св. Александра Невского и за средней стеной — икона Богоматери Почаевской. В притворе храма икона Св. Великом. Параскевы. Все иконы в средней части храма писаны на полотне, в дерев. позолоч. рамах.

В алтаре три напрестольных креста: один сребропозолоченный, с чекан. Распятием, на пьедестале, другой меднопозолоч., с финифтями, украшен разноцветными стеклышками и третий медный, накладного серебра, с финифтями. На жертвеннике крест медно-позолоченный на пьедестале. В средней части храма медно-позолоченный крест на аналое и крест процессуальный, деревянный, с накладным Распятием Спасителя. Плащаница фиолетовая бархатная, с херувимами на наугольниках, вокруг обшита мишурою бахромою.

Утварь церковная. Имеются два потира, столько же дисков, звездниц, лжиц (вновь позолоченных), одно копие, дарохранительница медная, накладного серебра, с двумя финифтями, дароносица сребро-позолоченная с крышкою. Есть два паникадила, одна пара брачных венцов, купель белой жести, несколько подсвечников и висячих лампад.

Копии метрич. книг хранятся с 1719 г., а испов. ведом. и брачные обыски с 1814 г. Опись церк. имущества имеется от 1886 г. Проводы бывают в Светлую субботу.

Земли при церкви: усадеб. 1 дес. 760 саж., пахот. и сенокос. 76 дес. 212 саж. и иссякший пруд в 3 дес. 760 саж. — всего 80 дес. 1732 саж. На всю эту землю имеются: отдаточный лист и план, составленный 16 сентября 1821 г. землемером Яцевским, подлинником хранящиеся в архиве Волын. консистории, а при церк. имеется копия плана, а также дарственные записи помещиков князя Михаила-Сервація Вишневецкого от 1718 г. и 1741 г. и Яна Мнишка от 1755 г. Земля от церк. в 1 и 2 вер. Всею землею причт пользуется свободно, кроме «Коноплицька», занятого крестьянами под усадьбы.

Причт: свящ. 300 руб. и псаломщ. 50 руб. Причтов. дома построены прихожанами в 1884 г.: для священ. дом на камен. фундаменте, деревян., глинобитный, крыт черепицею, для псаломщ. дом дерев., глинобитный, крыт соломой, все хозяйственные постройки, ограда причт. усадьбы очень ветха.

Церк. школа грамоты суц., с 1887 г., с содержанием от прихож. в 100 руб. в год; учеников в 1895 г. было 30 мал. и 2 дев.; учителем состоит окончивший одноклассное народ. училище Иван Яржемский.

Дворов в приходе: 127 $\frac{1}{2}$, прихож. 1022 д. об. п.; рим.—катол. 16 д. об. п.; евр. 24 д. об. п.

Земельный надел у крестьян не одинаков: самый больший в 16 моргов, средний в 12 и наименьший в 8 моргов. Вследствие семейных разделов, многие ныне пользуются только 3–4 моргами земли.

История причта. К истории причта имеет отношение следующий, хранящийся в местном церковном архиве, документ на польском языке от 1784 г., 17 июня, выданный из генеральной греко-униатской консистории.

Священнослужителями при церк. с. Гальчинец состояли: 1) священ. Иаков Фостек с 1718 г. по 1741 г. — как викарий, а с 1741 г. по 1753 г. — как настоятель; 2) священ. Стефан Фостек с августа 1763 г. по 1755 г. как викарий, а с 1755 г. по 1775 г. февраль, как настоятель, затем приход наблюдали викарий Колесецкий Даниил (фамилия в метриках не обозначена) в феврале 1775 г., Николай Куницкий в марте 1775 г. и Антоний Дворнецкий в апреле 1775 г.; 3) свящ. Василий Подмишальский с июня 1775 г. по февраль 1784 г. затем приход наблюдали иерей Георгий Малиновский — парох Медисовецкий с марта 1784 г. по январь 1785 г., Иерофей Калинович в марте, апреле и мае 1784 г. и Симеон Длусский — парох Гавриловецкий в июне–сентябре 1784 г.; 4) свящ. Андрей Фостек с окт. 1784 г. по июнь 1804 г.; 5) свящ. Стефан Фостек с июня 1804 г. по январь 1836 г. (ум. 15 мая 1836 г.). при нем диакон Андрей Стефанович Фостек с мая 1833 г. по февраль 1838 г., затем приход наблюдали свящ. с. Свинной Даниил Стефанович Лонткевич с янв. 1836 г. по янв. 1837 г., викарий Гальчинецкий Яков Николаевич Ржепецкий с янв. по апрель 1837 г., с. Шибенной Фома Антонович Остальский с 1 сентября 1838 г. по по 1 янв. 1839 г., свящ. с. Суцан Овр. уез. Андрей Стефанович Фостек (быв. диакон) с янв. по апр. 1839 г. и Лаврентий Конахевич с мая 1839 г. по ноябрь 1840 г.; 6) свящ. Венедикт Фостек с ноября 1840 г. по янв. 1870 г. (после подписывался Кудрявцевым), затем по апр. 1870 г. приход наблюдал свящ. м. Базалии Иосиф Волковский; 7) свящ. Георгий Мануилович Яржемский с апр. 1870 г. по 4 февр. 1891 г.; 8) свящ. Феодор Романович Цыбульский, урож. м. Жидичина Луцк. уез., сын свящ., оконч. Волын. дух. семина. в 1889 г., 3 марта 1891 г. рукоп. во свящ. к сему приходу. Псаломщ. Бонифатий Яковлевич Яковкевич, урож. с. Кульчинок Старок. уез., сын прич., обуч. в низш. отд. Кремен. дух. учил., был псалом. в с. Свинной Старок. уез. с 1885 г. по 1889 г., а с 1889 г. в с. Гальчинцах. Ныне служит.

ИЛЬКОВЦЫ с., при пруде, волости Святецкой. Церк. во имя Святого Апостола и Евангелиста Иоанна Богослова. Построена в 1727 году на средства бывшего свящ. села Святца Василия Стебельского и прихожан. Дерев., крыта жостью, с такою же, отдельно от нее колокольнею. Утварью и ризницею достаточна. Проводы бывают в Светлую субботу и в воскресенье пред праздником Вознесения Господня. Копии метрич. книг хранятся с 1756 года, а испов. ведом. с 1813 года. Опись церк. имущества составлена в 1806 и 1884 годах. Земли: усад. и под церк. погостом 1750 саж., пахот. 14 дес. 500 саж. и сенок. 1 дес. 1750 саж. План на эту землю составлен на одном листе вместе с планом земли самостоятельной церкви. На церк. земле находится дом со всеми хозяйственными, принадлежащий девице Надежде Гужаловской, местной просфорне, в котором помещается приходский священник. В 1875 году к старому дому пристроен приходскими прихожанами дом о двух комнатах. Дворов: 58 $\frac{1}{4}$, прихож. 434 д. об. п. Церк. эта приписана к приходу с. Вороновец в 1 вер.

КАРАБИЕВКА с., волости Теофипольской, от Житомира 200 вер., от Староконстантинова 60 вер., от Кременца 70 вер., ближ.



Козаки в поході. Мал XVI ст.

жел.—дор. ст. Войтовец 30 вер., ближ. почт. ст. Теофиполя 8 вер., ближ. тел. ст. Ямполья 30 вер., ближ. прих.: с. Великого Лазучина 3 вер., с. Гавриловки (Крем. уез.) 7 вер., м. Базалии 6 вер., с. Строк 7 вер., с. Трояновки 6 вер. и с. Великих Жеребок (благоч.) 20 вер. Приход 6 класса.

Село это расположено по склонам небольшой возвышенности и юж. стороной примыкает к небольшой речке, протекающей с зап. на вос. Большой улицей оно разделяется на две половины. По обе стороны улицы идет ряд изб, обращенных фронтом на улицу. Позади домов находятся огороды, одни из них граничат с полями, другие спускаются к реке, обнесены земляным валом и обсажены вербою. Посредине села стоит церк. с примыкающими к ней причтовыми постройками, а невдалеке — помещичий дом, окруженный садом. Церковь, а особенно помещ. дом, который, во время крепостной зависимости, имел большое значение для крестьян, делят село на две части: вост. и зап., называемые «кутками». Поля, окружающие село, расположены по небольшим холмам, прерываемым долинами. Одна из таких долин к югу от села, служащая границей меж полями с. Карабиевки и полями с. Великого–Лазучина, по своему низкому уровню, получила название «глубокой долины». В прежнее время недалеко от села находился помещ. лес. Но помещик Бардецкий начал рубить лес, так как вырубка его составляла доходную статью. Вырубка его продолжалась и при помещ. Белинском. Лес был вырублен, выкорчеван и ныне на месте его поля. Только небольшой клочек земли на сев.—зап., прилегающий к полям д. Михновки, покрыт небольшим лесочком. Нынешний помещ. Яхимовский часть земли, где был лес, вырубленный Белинским, обнес земляным валом и обсеменял лесом. От прежнего леса остались одни только названия урочищ: «Липник» на сев., «Коцюбыха» на сев.—вос., рядом «Ядамыха», «Обисая» на сев.—зап. и «Козачкова» на зап.

С. Карабиевка существовало уже во второй половине XVII в. В 1681 г. 6 февр. родственник Ляховецких Сенют Андрей Лещинский во Львове совершил купчую крепость на продажу Станиславу Яблонскому, воеводе Руському, имений, состоявших в Кремен. повете Волынского воеводства, в состав коих входила и Карабиевка.

От кн. Станислава Яблонского, село это по наследству перешло к кн. Иосифу–Александрю Яблонскому (1711–1777 гг.) в Карабиев. церкви сохранилась на половину копия презенты, данной этим последним князем Карабиевскому пароху Яну Киктю (к сожалению без даты). Как видно из приписки на этой презенте, подлинник ее хранился в Луц. ун. дух. консистории, откуда он доставлен в Волын. дух. Конс., а из этой последней прислан при

указе от 30 ноября 1810 г. в Старокон. уез. правление — с предписанием снять с нее две копии и одну послать в прих. церковь, а другую оставить в Правлении при деле, а подлинник вернуть в Консист. С выходом замуж дочери кн. Иосифа—Александра Яблон. Теофилии за Иосифа—Льва Игнатьевича Сапега, крайчего Литовского, село это перешло во владение кн. Сапег. В 1827 г. владельцем его был Эразм Бардецкий, с 1856 г. Антоний Билинский, а с 1893 г. Цезарий Яхимовский.

Грунтовые дороги, соединяющие села и выходящие на тракт, не дурны. Все они идут по местности ровной, не гористой, хотя иногда и пересекают холмы. Кроме прямых дорог, есть еще окольные. Они явились от того, что прямых дорог, прилегающих к трактам, мало. Поэтому для сокращения пути крестьяне сделали другие дороги. Они большею частью извилисты, неровны, пролегают чрез горы и долины. За неудобство сообщения по этим дорогам крестьяне называют их «мановыками».

Почва черноземная, благоприятствует произрастанию хлебных злаков. Здесь в изобилии растут рожь, пшеница, овес, ячмень, гречиха, просо и горох, а также конопля и лен. Почва благоприятствует произрастанию лиственных деревьев и кустов: в лесу растут дуб, осина, граб, клен, ясень, липа, акация, тополь, верба и др. Из плодовых деревьев попадают яблоны, груши, сливы, вишни и черешни.

Виды кустов: калина, крыжовник, смородина, малина, сирень, жасмин и лесной орех. В огородах в изобилии растут картофель, фасоль, мак, огурцы, капуста, лук, морковь, редька и др.

Климат умеренный и, благодаря возвышенному местоположению, здоровый, так что эпидемические болезни редко бывают здесь. Холера была в 1866 и 1872 г., а оспа в 1810, 1821, 1825, 1862, и 1894 гг.

Владельцы села. Известны следующие владельцы его — княгиня Теофилия Антоновна Сапега, затем Эразм Людвигович Бардецкий, потом (с 1843 г.) сын его Мечислав Бардецкий, который в 1856 г. продал это село Антонию Белинскому. От Белинского, согласно его завещанию, село это перешло в 1893 г. к племяннику его Цезарию Осиповичу Яхимовскому, товарищу прокурора Петроковского Суда, который и ныне им владеет.

Состав прихода. Приход состоит из с. Карабиевки и приписных к нему с. Котюржинец (в 2 вер.) и дд. Каролины (в 5 вер.) и Малого Лазучина (в 1/4 вер.). С. Котюржинцы с 1782 г. по 1830 г. составляло самостоятельный приход. Д. Каролина до 1852 г. представляла собою небольшой хуторок, заселенный исключительно католиками и принадлежавший помещ. Эразму Бардецкому. Но в 1852 г. сын Эразма, Адам Бардецкий заселил этот хуторок крестьянами, доставшимися ему после раздела со старшим своим братом Мечиславом Бардецким, владельцем с. Карабиевки. С этих пор д. Каролина вошла в состав Карабиевского прихода. О д. Малом Лазучине известно, что она в 1618 г. была сожжена ханом Дивлет—Гиреем. Население ее исключительно католическое. Небольшая часть православ. до 1890 г. была распределена по прих. — Карабиевскому, Велико—Лазучинскому и Базилийскому. В 1890 г. все православ. население этой деревни было приписано к Карабиевскому прих.

Деревня Каролина, приписная к Карабиевскому прих., названа по имени жены кн. Александра Яблоновского, Каролины, урожд. кн. Радзивилл, бывшей в первом браке за литов. генералом Карлом Сапегою. В 1856 г. владелец этой деревни Адам Бардецкий продал ее Нуме Ленковскому, а последний в 1857 г. продал Константину Ясенскому, крестному сыну Вел. кн. Константина Павловича. Ясенский желал переименовать эту деревню в Констану, но не получил на это разрешения.

Древности прихода. От древних времен не осталось здесь ни храмов, ни часовень, ни монастырей, ни даже придорожных крестов. Правда, говорят, что в том месте, где дороги в м. Теофиполь и д. Каролину расходятся, стояла «фигура» (высокий дерев. крест). Когда и кем она была сооружена и снесена, не-

известно. Другой крест был поставлен, в конце плотины помещ. Белинскою в начале 1860—х годов во время польского мятежа. Это был обыкновенный придорожный крест, окрашенный белою краскою, без всяких изображений. Он был окроплен Св. водою самой помещицей, которая ходила ежедневно к нему молиться. Затем недалеко от церкви, в самой усадьбе помещика, среди акаций, стояла статуя Яна Непомука, над ней был устроен, на 4 дерев. столбах, навес, крытый черепицей. Она устроена в начале 1860—х годов. Так как помещица с приехавшими к ней гостями устраивала к этой статуе религиозные процессии с политической целью, то, по распоряжению полиции, сравнительно недавно статуя эта была принята. Есть еще один каменный крест, находящийся на сев.—вос. села по направлению к Новогребельскому пруду; он сооружен на месте погребения мельника—раскольника. Есть еще несколько курганов имеющих форму усеченного конуса. По преданию, здесь погребены жертвы одного из многочисленных набегов татар на юг.—зап. Русь. Курганы находятся в первобытном состоянии и еще не были раскапываемы. Из преданий о кладах сохранилось следующее. На сев. от села в урочище «Липник» был большой липовый лес, в котором местная помещ. княгиня Сапега выстроила для себя палац. Но когда с течением времени Карабиевка перешла во владение Бардецких, и дом этот был разрушен и снесен, то среди крестьян явились легенды, будто в заваленных землею княжеских погребках скрывается много золота. Эти легенды дали помещ. Меч. Бардецкому повод попытаться счастья открыть местонахождение клада. Для этого он прибег к помощи спиритизма (столоверчения), но попытка его не увенчалась успехом.

В д. Малом Лазучине есть деревянная, на камен. основании, часовня во имя Покрова Пресв. Богородицы, построенная в 1891 г. на средства крестьянина Ефрема Казмирука, в память чудесного спасения жизни Их Императорских Величеств 17 октября 1888 г.

Приход. кладб. расположено к сев.—вос. от церкви, вблизи нее, в нескольких саженях от священ. сада. Обнесено досчатым забором.

В с. Карабиевке церк. во имя, Рождества Пресвятыя Богородицы. Построена в 1772 году на средства прихожан. Дерев., на камен. фундам. Стоит в самом центре села, на просторной, несколько возвышенной, равнине (в 733 кв. саж. 1 арш.), и граничит с вос. садом священника, с зап. — небольшим выгоном, за которым тянется помещицья усадьба, а с юга — дорогой, проходящей вдоль всего села и отделяющей храм от церк.—прих. школы. По—свидетельству книги о церковной утвари, она была заложена 8 сентября 1771 года Теофипольским деканом Яковом Поржецким, с разрешения униатского Луцкого епископа Сильвестра Рудницкого—Любинецкого. Освящение храма было совершено 8 сентября 1772 года, на основании храмозданной грамоты сего епископа, тем же Яковом Поржецким. В 1840 году церк. капитально отремонтирована, а в 1852 г., при свящ. Евстафие Гутовском, к ней пристроена ризница на камен. фундаменте с погребом. В 1856 году обновлен иконостас. При посещении этой церк. в 1864 году генеральным ревизором, инженер—капитаном Эртелем, была замечена им течь в церк. и тут же был составлен им протокол о необходимости покрыть церк. новой гонтой, обшить досками и покрасить внутри и снаружи. В 1869 году она покрыта жестью, обшита сосновыми досками и покрашена снаружи. В 1877 году иконостас опять обновлен и церк. покрашена внутри. В настоящее время церк. крестовидная, длиной 26 арш., шир. 10 арш. и высотой 20 арш., построена из сосновых брусьев, обшита досками и покрашена снаружи белой краской. Одноглавая, кровля дуговая в два ската, жестяная крыша покрашена темно—зеленою краскою. Крест железный в 2 1/2 арш. высоты, прорезной, с полумесяцем внизу. Окон в церк. 7 с железными решетками, из них одно в алтарной части шириною в 16 верш. и высотой в 23 1/2 верш., а другое юж. в 13 верш. вышины и 11 1/2 верш. ширины. В средней части

храма по два окна в сев. и юж. сторонах, каждое по $1\frac{3}{4}$ арш. вышины и 14 верш. ширины. С юж. стороны над двумя окнами сверху помещено круглое окошко, диаметром $\frac{1}{2}$ арш. В ризнице — небольшое квадратное оконце. Все окна без ставень. Дверей 5; растворчатые, отворяются внутрь храма. Двери дубовые, окрашены в темно-зеленый цвет. С зап. стороны устроена паперть с 4 деревян. колоннами. С трех сторон имеется ступенчатая лестница. На одной стороне паперти помещено изображение Св. Троицы, а на другой — Почаевской Богоматери. В расстоянии 9 саж. от церк. к юг.-зап. находится колокольня дубовая, построенная 6 мая 1792 г., а в 1848 г. поставлена на камен. фундамент, обшита новыми досками, в 1874 г. покрыта жостью и покрашена белою краскою, имеет в высоту 12 арш., а в длину и ширину по 8 арш.; колокола 5: первый с изображением Архистратига Михаила и с надписью: «Року Божия 1753», вес. 210 фун. (ц. 89 руб.), второй с изображением Богоматери и Св. Николая, а с другой — с надписью: «Року Божия 1720», вес. 105 фун. (ц. 38 руб.), третий вес. 45 фун. (ц. 20 руб.) с надписью: «Року Божия 1715», четвертый с надписью: «Року Божия 1754», вес. 45 фун. (ц. 20 руб.), два последних перелиты в 1864 г. и потому не имеют изображений, пятый вес. 31 фун., на нем обозначен только год — «1890». Церк. погост обнесен дерев. забором, с юг.-зап. досчатым, а с сев. и вос. дубовым частоколом, длины 40 арш. и ширины 55 арш., с тремя воротами — на вос., сев. и юг., на средства крестьян в 1873 году.

Внутри храм имеет форму продолговатой прямоугольной палаты, с небольшим притвором или «бабинцем». В средней части храма стены раскрашены масляной краской, а в алтарной обтянуты холстом и также покрашены масляной краской (в 1877 году). Пол сосновый. Алтарь обращен к вос. и имеет в длину 7 арш. и в ширину $6\frac{1}{2}$ арш. Престол дубовый, длины 1 арш. и ширины 1 арш. 5 верш., и выс. 1 арш. 7 верш. Старый антиминс освящен Волинским епископом Варлаамом в 1800 г. и хранился в шелковом красном илитоне, в 1848 г. был заменен новым шелковым желтым. священнодействованным архиепископом Арсением. Горнее место устроено между — двумя колоннами. Жертвенник сосновый, длины 1 арш. 2 верш., ширины 1 арш. 2 верш. и выс. 1 арш. 4 вершка. Иконостас резной из дерева в 3 яруса, на зеленом фоне. Царские врата резные, местами позолочены, с изображением 4 Евангелистов. Солея деревянная не больше аршина длины, низкая, прямая, решеткою не отделяется.

В алтаре — на горнем месте между колоннами икона Богоматери, в резной раме. длины 9 верш., шир. 7 верш., на ней серебряная, 12-й пробы, позолоченная риза, вес. 1 фун. 13 лот. (ц. 35 руб.). Над ней икона Великого Архидиакона — Христа Спасителя (длин. 28 верш., шир. 23 вершка). Под иконою Богоматери икона Тайной Вечери, в посеребрянной рамке. На жертвеннике икона Спасителя, на дереве, в дерев. золочен. раме, на серебр. фоне с резьбой. Направо от горнего места икона Св. Григория Богослова, на холсте, в дерев. позолоченной с резьбой раме. На лево между жертвенником и горнем местом икона Св. Иоанна Златоустого, в такой же раме и таких же размеров. На сев. стене такая же икона Св. Василия Великого, на юж. икона Богоматери Ченстоховской, старинного письма, за стеклом, в простой раме. Далее икона Богоматери, купленная в Почаеве крестьянами. Над царскими вратами икона Богоматери.

В иконостасе: над царскими вратами икона Богоматери Почаевской, на холсте, в золочен. раме. Направо наместная икона Спасителя, писана по дереву на золочен. фоне. Налево икона Богоматери с Предвечным Младенцем на руках, на дереве с золоченным фоном, в резной золоч. раме. На юж. двери изображение Архангела Гавриила, а на сев. — Архистратиг Михаил, таких же размеров. Над царскими вратами икона Нерукотворного Спаса. Над сев. вратами глава Св. Великом. Варвары, а над юж. глава Иоанна Крестителя. Во втором ярусе иконы Апостолов, а также Воскресения Христова и Пятидесятницы и Рождества Пресв. Богородицы. В верхнем ярусе икона Спасителя, на



Святковий день а селі. Мал. XIX ст.

холсте, в деревянной золоченной раме и лики 12 пророков. Над иконостасом дерев. крест, с Распятием, а по сторонам Богоматерь и Иоанн Богослов.

В средней части храма: на юж. стене Преп. Антоний и Феодосий Печерские, на холсте, в дерев. золоч. эмальированной раме. Затем иконы — Св. Онуфрия, Св. Митрофана и Св. Марии Магдалины, на холсте. Над иконою Св. Марии Магдалины помещена икона крестной смерти Спасителя. На сев. стене икона Казанской Богоматери, на цинке, в резной дерев. золочен. раме. Икона Св. Николая, на дерев. на золоч. фоне, в резной золоч. раме. Между окнами стоит с сев. стороны деревян. киот с двумя деревян. крашен. колоннами, — в нем икона Св. велик. Варвары, на холсте с накладной бумажной серебро-позолоч. ризой, над нею икона Пресв. Троицы, на холсте, капители киота дерев. резные посеребр. Внизу итого киота с лицевой стороны надпись на жестяной дощечке: «Сей иконостас соорудил раб Божий Иоанн Дациевский с женою Мариєю, за опущение грехов августа 1 дня 1850 года». Икона Свв. Петра и Павла. Иконы Бог-Отец и плачущая Мария Магдалина. В ризнице имеется икона униатская Св. Валентий справа и Св. Афанасий слева.

На престоле кресты: один мельхиоровый с позолочен. Распятием, выс. 14 верш. вес. $8\frac{1}{2}$ фун., другой серебро-позолоч., 8 пробы, вес. 1 фун. 26 лот. и третий ручной накладного серебра, с финифтями, вес. 20 лот. Плащаниц две: одна бархатная малиновая, разшита мишурой, дл. 2 арш. и шир. 18 верш., а другая написана красками на холсте, висит на сев. стене в алтаре. Есть крест с изваянным Распятием.

Утварь церковная: потир серебряный, 84 пробы, весом 74 зол., другой серябрен. позолоченный, вес. 66 золот. низкопробный. Дискос серебряный, 84 пробы, вес. 36 зол., с изображением Предвеч. Младенца и Архистратига Михаила с надписью: «Се Агнец Божий»; другой дискос серебр., 8 пробы, вес. 14 лот. Две лжицы: одна 84 пробы, вес. 6 зол., другая 8 пробы, вес. 4 золот. Две звездичы: одна 84 пробы, вес. 14 золот., а другая 8 пробы, вес. 5 зол. и серебряный тарелочка 84 пробы, вес. 10 зол., с надписью: «Кресту Твоему поклоняемся, Христе». Дарохранительница серебрянная 10 пробы, позолоченная, вес. 1 фун. 6 лот. Дароносица серебр., 8 пробы, вес. 10 лот. Мирница дерев. крашенная, с двумя цинковыми сосудцами. Жестяное блюдо для благословения хлебов, вес. 2 фун. 8 лот., к нему две чашечки с серебр. крышками 12 пробы, по 13 лот. весом. Чашечка для теплоты, серебрянная, 12 пробы, вес. 17 золот. Стальное копие. Два мельхиоровых трисвечника, по 3 фун. 20 лот. в каждом. Паникадило медное посеребренное, в два яруса, на 14 свеч. 11 лампад. 4 маленьких лампадки. 3 медных кадила. 6 подсвечников оловяных, а 1 из желтой меди. Купель и водосвятная чаша и проч.

Три Евангелия: одно Московской печати 1847 г., обложено медными досками с 4 чеканными Евангелистами из низкопробного серебра; по середине распятие Спасителя из такого же металла, а с левой стороны изображение Св. Троицы (дл. $9\frac{1}{2}$ верш., шир. 6 верш.). Другое Евангелие в лист, Почаевской печати 1780

г., в дерев. раме, обложено кожей. Третье Евангелие молебное, Почаевской печати 1869 г., обложено медными досками, с изображением на правой стороне Воскресения Христова и 4 Евангелистов, а на левой Крещения Господня.

Ризницею церк. не вполне достаточна. Церк. библиотека состоит из книг богослужебных, церков.-истор., богословских и гомилетических.

Церков. архив. Имеются: план эрекциональных земель Карабиевской церкви, составленный поветовым землемером Фомою Ивашкевичем 23 ноября 1809 г. в присутствии заседателя Мровинского и Староконстантиновского повета стряпчего Быковского. План добавленной церк. земли, составленный 1 сентября 1838 г. уездным землемером Бернатовичем в двух экземплярах. Отдаточный лист 1838 г., по которому Эразм Бардецкий обязывается дорезать недостающую землю для церк. по плану 1809 г., составлен в присутствии станового пристава Дьяковского и духовного депутата свящ. Иакова Гадзяцкого. Проект обеспечения местного причта домами и единовременными пособиями от 20 июля 1842 г. План церк. земли в д. Каролине составлен в 1865 году землемером В. Каминским. Указ Волынской консистории благоч. Алексею Олесницкому о том, чтобы был совершен обмен церковных земель, находящихся во владении Карабиевского прихода, на земли помещ. Ясинского, если это выгодно для церкви. Метрич. книги ведутся с 1797 года, на первом листе первой метр. книги помещены акты о рождении священ. сына Иоанна Гутовского — 1783 года и Петра Гутовского 1788 года. Исповед. ведомости хранятся с 1800 г., кроме 1802, 1812, 1813, 1816, 1822, 1826, 1829 и 1855 гг. Брачные обыски с 1830 г., клировые ведомости с 1831 г., кроме 1840, 1849, 1850, 1867, 1868 и 1869 гг.; приходо-расход. книги с 1798 г. Описи церк. имущества имеются от 1806, 1868 и 1884 гг. Ведомость о состоянии Карабиевской церкви, составленная благочинным Иоанном Кващевским. Ревизская сказка о состоянии причта с. Карабиевки от 18 января 1816 г. Ревизская сказка о состоянии причта с. Василевки Старок. уезда, помещ. Иоанна, Станислава, Александра, Эразма Бардецких от 3 января 1816 года. Ревизская сказка о состоянии причта церк. с. Карабиевки и припис. к ней церк. с. Котюржинец (владения Каэтана Дашкевича) от 25 февраля 1834 года. В этом же архиве хранятся документы, принадлежащие приписной церк. с. Котюржинец, а именно: копия с эрекции на Котюржинецкую церковь, данной помещ. этого села Каэтано-Виктором из Корибут Дашкевичем 30 мая 1781 года о том, чтобы священник находился в единении с костелом римо.-католич. Копия имеется на польском подлиннике и русском переводе, сделанном помещ. села Карабиевки Яхимовским в 1893 году. Презента (рекомендательное письмо) Каэтана Дашкевича к Каприану Стецкому, униат. епископу Луцкому и Острожскому, о рукоположении для Котюржинецкой церк. Иоанна Огуревича — от 24 июня 1781 года на польском языке, скреплена неразборчивой подписью члена Луцко-Острожской униат. консистории 1792 года. Метрич. книги хранятся за 1782–1883 г., за исключением 1840–1858 г. Приходо-расходные книги уцелели за 1824–1831 г. Исповед. ведомости имеются за 1809 и 1833 г. Опись церк. имущества от 1848 года. Ревизская сказка о состоянии причта церк. с. Котюржинец имеется от 18 января 1816 г. Часть недостающих документов сгорела вместе с плебанальным (священ.) домом в 1790 году, остальные же во время вторичного пожара в священ. доме.

Карабиевский приход посещали в 1864 г. архиепископ Волынский Антоний, а 9 июля 1893 г. епископ Острожский, Антоний.

Земли при церкви: по плану, составленному в 1809 г. Фомою Ивашкевичем, значится пахот. в 1 смене 11 дес. 670 саж., во 2 смене 12 дес. 2138 саж. и в 3 смене 4 дес. 1688 саж., всего 28 дес. 2096 саж. Земля в 3 смене, находящаяся в так называемой «Никитовой Долине» вошла по своему положению, в Базалийский ключ и потому владельцем д. Каролины князем Яблоновским

заменена на другую в таком же количестве возле церковной. В 1838 г. была назначена Коммиссия для съёмки плана церк. земель и тогда же добавлено 6 дес. 432 саж. Сенокоса церк. было 9 дес. 2385 саж., но когда в 1865 г. был произведен обмен церк. сенок. на сенокос помещицы Елизаветы Ясинской по причине отдаленности церк. земли и чрезполосности помещицы, то сенок. земли стало 10 дес. 165 саж. усадеб. и огородной земли издавна считалось 2 дес., но в 1857 г. Коммиссия, состоявшая из землемера Чеховича, станового пристава и местного благочинного, нашла, что причту принадлежит не 2 дес., а на 292 саж. менее, т. е., 1 дес. 2108 саж. Это же подтвердило и измерение уезд. землемера Курочкина в 1868 г. Около 1863 г. помещ. д. Каролины Ясинский подарил приход. священнику Евстафию Гутовскому маленький хуторок в 1239 саж., находившийся под пчельником; в 1865 г. этот хуторок внесен в план церковных владений. На все эти земли планов 1857 г. и 1868 г. нет, — они отосланы в Волын. Комитет и в церк. не возвращены, — а есть прежний план и отдаточный лист, составленные в 1838 г. землемером Бернатовичем при членах Коммиссии, — а также план на обмен церк. сенок. земли и хуторок, составленный в 1865 г. землемером Каминским. Причт пользуется землею спокойно. Земля вблизи церкви.

Школа грамотности построена крестьянами на дарственной земле помещ. Антона Белинского и передана во владение духовенства в 1886 г. На содержание учителя, наем сторожа и на освещение от прихож. отпускается 36 руб. в год. Учительницей состоит дочь псаломщ. Елена Гутовская. Учеников в 1895 г. было 18 мальч. Причт: свящ. 300 руб. и псалом. 50 руб. Для свящ. дом построен в 1884 году, в сруб, на камен. фундаменте, длин. 26½ арш., ширин. 15 арш., выс. 5½ арш., дерев., внутри и снаружи выштукатурен. крыт жезтью; в нем 5 комнат, передняя, крыльцо, кладовая, кухня и при ней сени; в одной комнате пол паркетный, в остальных — из сосновых досок, потолки в 2 комнат. выштукатурены, а в остальных — досчатые; окна и двери выкрашены маслян. красками. Под домом есть кам. погреб длин. 15 арш. шир. 8 арш., выс. 3 арш. Возовня, конюшня и сарай под одной соломен. крышею, построены в 1884 г., длин. 31 арш., шир. 10½ арш., выс. 3½ арш. Амбар из дубового дерева, построен в 1885 году, о 10-ти закромах, длин. 12 арш., шир. 8½ арш., выс. 3½ арш.; клуна прочная, построена в 1868 году из дубового дерева, длин. 31 арш., шир. 13 арш., выс. 3 арш.; сарай для скота построен в 1885 году из дубового дерева длин. 8 арш., шир. 6 арш. и выс. 3 арш. Усадьба с фронтальной стороны огорожена оградой из сосновых досок при дубовых столбах, а с остальных сторон — дубовым частоколом. Для псаломщика дом построен в 1885 г., стены в нем — глинобитные, крыша — соломен., 2 комнаты, кухня, кладовая и передняя, полы и потолки из соснов. досок. длин. 15½ арш., шир. 8¾ арш., выс. 3¼ арш.; амбар, погреб, клуна, конюшня и сарай для скота построены в 1885 году, хороши.

Дворов в с. Карабиевке и прип. д. Каролине 85¼, приход. 720 д. об. п.; римо.-католич. 792 д. об. п.; евр. 120 д. об. п.

Возрастание населения в приходе шло ровно, не встречая на своем пути особых препятствий в роде мора, совращения в раскол и выселения, не смотря на страшные угнетения со стороны помещиков. Правда, в 1810 г. в исповедных ведомостях есть заметка о том, что 6 человек ушло в с. Чолгузов Острож. уезд. Кроме того, по рассказам, из с. Котюржинец в один день ушло до 40 хозяев. В 1859 г. была сильная буря с необыкновенным (в гусиное яйцо) градом, истребившим все на полях и перепортившим много деревьев; тогда же много скота было убито и унесено водой, даже один 17-летний парень был убит градиной.

Священнослужителями при церк. с. Карабиевки были: 1) иерей Дамиан Гутовский, время его рукоположения и смерти неизвестно; 2) сын его, иерей Симеон Гутовский, род. в 1762 г., занял этот приход не позже 1783 г. (когда он был уже во священстве и у него родился сын Иван), умер 12 апр. 1803 г. на 41

г. от роду, это был первый Правосл. иерей в Карабиевке, затем до 1809 г. здесь не было свящ. и приход состоял под наблюдением свящ. Села Великого Лазучина Иоанна Давидовича; 3) прих. свящ. Гавриил Иванович Давидович, сын о. Иоанна Давид. и зять о. Симеона Гут., женат на его дочери Евдокии, с марта 1809 г. по день смерти 12 августа 1824 г. (ум. от горячки); 4) свящ. Иоанн Семенович Гутовский, обучался риторике в Волын. семинарии, 8 ноября 1807 г. рукоп. во свящ. в с. Василевку Старок. уез. к Св.-Михайловский церкви, но затем, вследствие закрытия Василевецкого прихода, был переведен в 1824 г. 11 окт. в с. Карабиевку, где служил до 1844 г., погребен на сельском кладб.; 5) сын его, свящ. Евстафий Иванович Гутовский окончил Волын. Семинарию в 1843 г., в 1844 г. 4 ноября рукопол. во свящ. в с. Карабиевку, где служил до самой смерти 25 янв. 1865 г.; 6) зять о. Евстафия, свящ. Софроний Симеонович Ленчевский, сын свящ. с. Милостова Ров. уез., оконч. Волын. Семинарию в 1865 г., в 1868 году 18 июня рукоп. во свящ. к сему приходу, где и ныне служит. Псаломщиками состояли: 1) Феодор Самуилович Словинский, с 1800 по 1803 г.; 2) Василий Иванович Яворский, в 1803 г.; 3) Никита Дациевский, в 1804 г., затем до 1808 г. псаломщ. место было праздно; 4) Феодор Феодорович Словинский, с 1808 г. по 1843 г. был единственным пономарем в этом приходе, ибо со смертью его в 1843 г. была упразднена пономарская должность, при нем все время должность псаломщика была праздна; 5) Павел Семенович Гутовский, сын б. прих. свящ. Симеона Дамиановича Гутов., обуч. до низшего отделения Волын. семинарии. (до 1821 г.), служил здесь с 1824 г. до дня смерти 1857 г., после него недолго исправлял должность сын его Николай; 6) Флор Павлович Хмисевич, сын свящ. с. Цецыневки Старок. уез., обуч. в низш. отд. Кременец. д. учил., служил здесь с марта 1858 г. до увольнения в заштат в 1880 г. 7) зять Хмисевича, Матфей Александрович Каспровский, сын причет. м. Вышгородка Кремен. уез., служил с 1880 по 1884 г.; 8) на вакансии псал. диакон Стефан Пантелеймонович Гутовский, урож. с. Шибенной Старок. уез., дом. обр., с 1884 г. по 1895 г.; 9) Антон Пантелеймонович Гутовский, сын прич. с. Шибенной, дом. об., с 1895 г. по настоящее время служит.

К этому приходу приписана с 1830 г. церк. в с. Котюржинцах в 2 вер.

КОЛЕСЕЦ с., волости Авратинской, от Житомира 240 вер., от Староконстантинова 60 вер., ближ. почт. ст. Теофиополя 8 вер., жел.-дор. ст. Волочиска 35 вер., ближ. прих.: с. Медисовки 2 вер., с. Шибенной 4 вер., и с. Великих-Жеребок 20 вер. Приход 7 класса.

Село это расположено на равнине, при небольшой р. Жерди, образующей собою пруд, в летнюю пору пересыхающий. Еще недавно пруд этот был громадный, рыбный и окружал село с трех сторон: сев., вос. и юж. При пруде была мельница, но, вследствие нерадения владельцев этих прудов, пруд и мельница уничтожены и на их месте теперь луга, с которых собирают сено. Главная дорога, проходящая чрез центр села и таким образом делящая его на две половины. Широка и удобна для проезда, хотя весной, во время половодья, вода иногда прорывает плотину, и тогда сообщение для села затруднительно даже с кладбищем, которое находится за этою плотиною. Дорога эта ведет из м. Теофиополя в д. Медисовку и с. Шибенную. Речка же, прорезывающая эту дорогу, выходит из с. Шибенной и впадает в р. Горынь. Вода из этой речки не годна для питья, по своему неприятному болотному запаху, и жители пользуются водой только из колодцев, но последняя — не лучше, того как колодцы здесь не ключевые, а образуются из подпочвенной болотной воды, тем более, что все колодцы прорыты по дну бывших прудов. По причине такой нездоровой воды и жители не отличаются особенным здоровьем, — многие болеют здесь легочной чахоткой, а летом и поносами. Вообще же климат здесь довольно здоровый. Из эпидемий в селе два раза была холера: в 1831 г., когда от нее



Сільське свято. Мал. XIX ст.

умерло 11 чел., и в 1872 г., унесшая 38 чел., жертв, в том числе и прих. свящ. Феодосия Писаржевского. Почва в селе черноземна с глиняной подпочвой, довольно плодородна.

Границы прихода составляют на сев. д. Дмитровка Кременецкого уез., на зап. с. Ильковцы Крем. уез., на юг. с. Шибенная и на вос. с. Гавриловка Крем. уез.

Летописец прихода свящ. І. Шиманский сообщает, что с. Колесец, как гласит предание, записанное в церкви на киоте, под иконою Св. Николая, именовалось прежде м. Колесна и находилось на $\frac{1}{4}$ вер., на зап. от теперешнего села, где ныне поля крестьян. На этом месте не осталось ныне никаких следов и только во время обработки полей, крестьяне иногда находят куски стекла и медные монеты величиною в 3 копейки наши с изображением на одной стороне головы польского короля Станислава Августа — с надписью: «Stanislaus Aug. Dei gratia? Rex Poloniae, Mazoviae», а на другой стороне можно прочесть только год «1774». На других монетах изображение головы и кругом надпись: «G. M. T. H. L. Res: D. F. R. I. C. H. V. R. A. A. W. E. T» и на оборотной стороне надпись: «Bin kreutzer 1763 r.». На некоторых же изображено двухглавого орла с короною и с надписью на оборотной стороне: 1748. Этих монет особенно много находит один крестьянин на своем огороде. Раз он нашел и серебряных монет на 50 руб. разного достоинства — в 1 руб., 75 коп. и др., они были завернуты в шелковый платок и березовую кору. Серебряные монеты проданы, медные же часто употребляются крестьянами, как пуговицы к одежде. Церк. в то время стояла над прудом, к сев. от тогдашнего местечка, где ныне расположено село. В 1240 г. при великом князе Ярославле Всеволодовиче, татары, опустошая здешние страны, разрушили и сожгли м. Колесну и церк., и на этих местах ныне нет никаких следов. Еще до 1820 г., говорит летописец прихода, на месте сожженной церк. виднелся из земли каменный крест, но с годами он вошел в землю и теперь его не видно. После своего разрушения, местечко, как можно полагать, опять отстроилось, потому что название местечка Колесны, по словам летописца, упоминается еще в 1511 г., в грамоте Сигазмуида І, короля польского, который, наделяя своего генерала за воинские подвиги с. Шибенной и описывая границы полей Шибенских, когда с сев. стороны доходит до полей Колесецких, Колесец называет еще м. Колесною. Грамота эта писана на славянском языке, но в числе букв славянских есть и греческие; находится она ныне в архиве Волынской казенной палаты. Почему м. Колесна названо так и потом переименовано в Колесец и кто дал такое название, неизвестно. Относительно образования сего села после погрома татарского существует следующее предание. В 1248 г., некоему Ивану Злому, скрывавшемуся от татар, явившийся во сне юноша объявил, что там он может жить безопасно от неверных, где

найдет икону Св. Николая. Прибыв на место сгоревшей церкви и водружая шалаш для временного пребывания, он, сверх чаяния, нашел в мусоре сгоравшей церкви икону Св. Николая и первый положил основание настоящему селу.

Кладб. в то время находилось вблизи церк. и на его месте теперь стоит церк. Нынешнее прих. кладб. находится на сев.–зап. стороне села за прудом и плотиною, вследствие чего иногда весною сообщение бывает затруднительно. Окопано кладбище ровом, занимает пространство около $\frac{1}{4}$ дес. земли, составляя часть церк. и часть помещ. поля. Растет на нем два–три куста диких слив; все оно усеяно приземистыми дерев. крестами и только над могилами быв. Колесецких священников Иакова и Феодосия Писаржевских возвышаются дерев. трехэтажные кресты, окрашенные в зеленый цвет, а на самых могилах лежат камен. плиты с надгробными надписями. Кладб. это основано еще в 1795 г. и в настоящее время так неуместительно, что нет почти свободного места для новых могил.

Оставляя на ответственности составителей церк.–прих. летописи историческую достоверность сказания о существовании м. Колесны на месте нынешнего с. Колесца, мы укажем только, на основании доступных нам печатных документов, что впервые село Колесец как имение князя Петра Владимировича Збаражского, Збаражской волости Кременецкого повета, упоминается в акте от 27 декабря 1583 г., — в записи сего князя пану Николаю Вонсовичу и еврею Новозбаражскому Ефраиму на отдачу им в арендное содержание м. Нового Збаража и сел к нему принадлежащих; в этой записи князь Петр Збаражский говорит: «ижь дей я имене державы моее, въ опеце у мене будучие, в повете Кременецком лежачие, меновите; место Новое и Старое, Новый Збараж, Колесец, зо всеми селы и приселки, до тых именей моих належачими, земляны, бояры, з мещаны и подданными тых мест и сел, в их вшелякими послушенствы, повинностями и подачками, з арендами, с корчмами, в мытами, з ставы, их спусты, з млыны и их вымелками, с пасеками, с фолварки, з бояр, мещан — подданных тых имений, вшелякими десятинами, пожитки и приходы всеми тых имений, арендовал есеми пану Николаю Вонсовичу а Ефраимови, жиду Новозбаражскому, за певную суму пенезей девять тисечей золотых, сто золотых, личбы и монеты Полское, на три лета» далее перечисляются села, принадлежащие к Новому Збаражу: «Белозорка Верхняя и Средняя, Голодковцы, Кошлаки, Яхновка, Соболевка, Воробиевка, Почапинцы, Мидусовка, Колешцы (с. Колесец), Гнилиця Средняя и Верхняя, Малова, Шибеная и Щесновцы». Затем упоминаются «ставь Новоколесецкий и нижний став Колесецкий, на котором млын».

Со смертью князя Юрия Ивановича Збаражского, в 1631 г., совершенно прекратился род древне–русских православных князей Збаражских, с. Колесец перешло по наследству к князьям Вишневецким, а именно к князю Константину Константиновичу Вишневецкому, старосте Кременецкому.

Последний представитель рода Вишневецких, кн. Михаил–Серваций Вишневецкий, по словам приходской летописи, выдал 16 мая 1716 г. Колесецкой церк. эрекцию на право разсытки 24 гарнцев меду и продажи его в пользу церк. Два раза в год — в день Св. Троицы и в праздник Богоявления. Эрекция эта в копии хранится в церк., а подлинник ее в архиве Волын. дух. консистории.

В 1744 г., со смертно князя Михаила–Сервация Константиновича Вишневецкого, окончательно угас род князей Вишневецких. Многочисленные их имения достались разным лицам. В 1775 г. село Колесец принадлежало двум помещикам Жорджу и Ярошинскому. В 1820 г. владелицею села является Бригита Красовская. В настоящее время село это принадлежит 4 владельцам, из которых один православный, а остальные — католи.

История храма. Летописец прихода сообщает предание, что в 1240 году татары сожгли м. Колесну и церк. в нем. Вместо этой

церк. была построена другая на новом месте, среди села, вновь образовавшегося после разрушения, на расстоянии около 50 саж. от прежней цер., на месте которой ныне пролегает улица. Эта церк. была построена во имя Св. Троицы, в 1468 году, во времена господства православия, но кем была она построена и кем потом обращена в униатскую, неизвестно. Построена она из дубового дерева, часть коего потом вошла в состав нынешней колокольни. На ней было три купола, но она была столь мало–вместительна, что более похожа была на часов., чем на церк. В 1785 году 13 июня молния, ударившая между восточным и средним разделами церкви, опалила поле иконы Св. Николая, но вреда зданию не причинила. В 1775 г. помещики сего села Кордыш и Ярошинский отдавали евреям в аренду эту церковь и ключи от нее, и с тех пор до настоящего времени хранится деревян. гробница на Св. Дары и ризы из простого серого и синего полотна, ясно свидетельствующие о состоянии церк., подвергавшихся подобной участи. Церк. эта просуществовала до 1789 г. когда, по причине ее ветхости, на ее месте была устроена новая церк., существующая и до сего времени.

Существующая ныне прих. церк. во им Св. Троицы наложена на месте старой церк. в 1789 г. 27 июня и окончена постройкою в 1790 году, освящена униатским Ямпольским деканом Михаилом Хотовицким, с разрешения униатского епископа Стефана Левинского. В феврале 1795 года из унии обращена в православие. О постройке ее не сохранилось письменных документов, но предание живо. Рассказывают, что новая церк. настолько обширнее старой, что зданием она начала строиться вокруг старой церк. и вместила в себе старую церк. Когда же пришло время разобрать старую церк., то весьма трудно было найти мастера, решавшегося на это, так как сложилось убеждение, что первый, кто приступит к ее разборке, должен был умереть. Наконец в с. Семенове Остр. уез. был найден старичек–мастер, который, осмотревши эту церковь с 4 сторон, объявил, что именно тут грозит смерть всякому, кто к ней дотронется, но что он решается на это. Приняв таинство покаяния и причастившись Св. Таин, он взобрался на крышу церкви и лишь только сорвал первую гонту, как она, падая, ударила его по руке так сильно, что он через час скончался.

Церковь эта расположена на церк. усадьбе и окружена с двух сторон — вос. и сев. церк. усадьбой, а с остальных двух сторон дорогами, ограждена деревян. досчатым забором, устроенным на счет прихожан; обсажена со стороны дорог ясенями. Построена она в форме продолговатого креста из толстых сосновых брусев, стояла первоначально на дерев. фундаменте и покрыта гонтою. Имела три купола. Обращена алтарем на вос. с двумя притворами с вос. и зап. и имеет два выхода с этих сторон, причем вос. ход ведет чрез ризницу в алтарь, зап. двери растворчатые.

«Можно полагать, говорит летописец, что церк. построенная на месте древнего кладбища, так как не только весь погост церковный замещен гробами, но и на всем пространстве церковной усадьбы открываются гроба и некоторые из них в кирпичных стенках. Самая же церк., по преданию, стоит на костях человеческих и, поэтому, можно полагать, что это место есть бывшее кладбище пред нашествием татар и что, с погромом татарским, оно еще больше увеличилось и, быть может, это обстоятельство и заставило жителей построить на семь месте церк. На церк. погосте ныне стоит один только памятник — камен. крест с надписью: «IC † XC Зде преставися мл (младенец) Василий Каспрук року 1724». Раньше крест этот стоял против главных выходных дверей, но потом перенесен в сторону».

Колокольня построена одновременно с церк. и отдельно от нее, дубовая, на дерев. фундам., крыта гонтой. Колоколов 4: большой весит 11 пуд. 12 фун. с надписью: «Року Божого 1779», ц. 155 руб.; второй вес. 6 пуд., ц. 80 руб.; третьей 3 пуд. 12 фун., ц. 50 руб. и четвертый 3 пуд., ц. 40 руб.

В новоустроенную церк. был перенесен из старой церк. иконостас, состоящий из одних обломков, а также оттуда же

перенесены две древние иконы Богоматери и Св. Николая. Эти две иконы, как неподходящие по размерам и стилю написания к остальным иконам нынешнего иконостаса, должно отнести к глубокой древности. Записанное у приходского летописца предание говорит, что первая икона Богоматери была принесена пленными от татар, а последняя — Св. Николая найдена в развалинах старой, сожженной татарами, церк. В таком виде церк. оставалась до 1842 г., с какового времени она старанием прихожан начинает постепенно украшаться. Так, в 1848 г. прихожане приступают к устройству нового иконостаса, с какою целью приглашают из г. Острога Ивана Павловского, причетника тамошнего римо.-катол. фарного костела; согласно условию, он за 55 руб. устроил новый иконостас, причем дерево, кроме липового, нужного для царских врат, дали крестьяне. В 1851–1852 гг. иконостас этот был расписан иконописцем из с. Западинец Старок. уез. Яковом Богуславским за 270 руб. и 10 корцев ржи; структура иконостаса перлового цвета, под мрамор, местами он посеребрен и позолочен. Царские врата раззолочены, с изображениями 4 Евангелистов и Благовещения. Венцы на сев. и юж. вратах под золотом, внутри венцов иконы — на юж. дверях Ветхий Завет, а на сев. — Новый. На подножии наместных четырех икон написаны соответствующие им изображения, а именно — под иконою Спасителя — изображен Св. Иоанн Предтеча в пустыне, под иконою Св. Троицы — явление Аврааму трех ангелов под дубом Мамврийским (ветхозаветн. Троица), под иконою Богоматери — изображение Моисея у купины горящей, под иконою Св. Николая — изображены Арий и Савелий под ногами Святителя. Выше наместных икон — иконы праздников Тайной Вечери Нерукотв. Образ и пр., еще выше изображения 12 апостолов и Спасителя — Великого Архиерея. В середине иконостаса над царскими вратами, устроена дерев. шата, позолоченная, для иконы Богоматери, с засовом, на котором изображено Крещение Спасителя. Над иконою Великого Архиерея — крест с рельефным Распятием Спасителя, а по сторонам креста — Евангелие и посох с одной, и скрижали и жезл с другой. В таком же виде иконостас остается и до настоящего времени. Он по форме величественен, но в настоящее время требует уже обновления. В 1859 г. жителем м. Базалии Иеронимом Теодоровичем церк. была раскрашена внутри на средства прихожан, причем были устроены два киота для икон Св. Николая и Св. Великом. Варвары. В 1874 г. на средства прихож. за 1500 руб. жителем м. Теофиополя Петром Архиповичем церк. и колокольня были поставлены на камен. фундамент, обшиты новыми досками, покрыты жезью взамен гонты и затем покрашены, В таком виде церк. остается до настоящего времени.

Престол дерев., Антиминс голубой атласный, священнодействован 29 октября 1861 г. Волын. архиеп. Антонием. Жертвенник находится под навесом, наподобие купола, усеянного сверху дерев. позолоченными звездами, и с крестом. У вос. стены алтаря справа сделан ход в ризницу, из которой лестница ведет на чердак храма, где устроены две комнаты над алтарем и ризницею, в коих хранится старая церк. утварь. Комнаты эти у прихож. называются «стриха» (крыша).

На запрестольной стороне, алтаря помещается плащница за стеклом в дерев. раме, а выше икона Св. Троицы, громадных размеров, писана на холсте, довольно уже старая, в дерев. раме. На противоположной стороне над царскими вратами такой же величины икона трех Святителей Василия Великого Григория Велослова и Иоанна Златоустого. На правой стене алтаря икона Спасителя, написана на доске в резных золочен. рамах, круглой формы, а на левой стене такая ж икона Богоматери, рядом с которой икона Никодима, тайного последователя Спасителя, новейшего письма, в золочен. рамах.

Направо от иконостаса находится киот с иконою праведной Анны, на той же стене в средней части храма, больших размеров, на холсте, изображение Св. Онуфрия во весь рост. При выходных дверях — киот с иконою Иоанна Крестителя. Налево от иконост-



Ярмарок. Мал. XIX ст.

таса на стене — икона Св. Марии Магдалины, в средней части храма киот с иконою Св. Николая, древнею, при выходных дверях киот с иконою Св. Великом. Варвары. Над выходными дверями устроены хоры, поднятые над полом на 4 арш.

В храме имеются уже упомянутые иконы — одна Богоматери, а другая Святит. Николая. О происхождении этих икон и о чудесах от них сохранилось только предание, записанное на киоте под иконою Святит. Николая. Эта запись дословно гласит так, по сообщению летописца прихода: «В 1240 г., при великом князе Ярославле Всеволодовиче, татары, опустошая здешние страны, сожгли и м. Колесну, а в нем и церковь, стоявшую на предместье над прудом, где в недавнее время виден был каменный крест. В 1248 г. никоему Ивану Злому, скрывавшемуся от татар, явившийся во сне юноша объявил, что там он может жить безопасно от неверных, где найдет икону Св. Николая. Прибыв на место сгоравшей церкви и соорудив шалаш для временного проживания, он, противу чаяния, нашел в гудах сгоревшей церк. сию икону Св. Христова Николая и первый положил основание настоящему селению. Что же касается иконы Богоматери, сущей над Св. вратами под окладною, то предание говорит, что таковая похищена агарянином из какой-то церкви в надежде продать оную благочестивому христианину, но как он от похищения сей иконы начал страдать болью сердца, а продать оной не мог, потому что все христиане убегали тогда от лютых агарян, то несколько раз решался бросить оную на пути, — тогда же был поражаем слепотою очей, почему из доставшихся ему пленных одному христианину, дав свободу, отпустил его с сею иконою, который, прибыв на сие место, поместил оную в часовне с иконою Св. Николая, откуда в 1468 году обе сии иконы перенесены в новопостроенную церковь; за времен польской державы, вельможи, выпускавшие жидам ключи сей церкви в аренду, подвергались от Бога казни. 1785 г. июня 13 дня гром, ударивший в церковь, обжег поле иконы Св. Хр. Николая, но не нанес никакого вреда зданию. В новопостроенной 1790 года ныне существующей церкви между многими чудесами, происходящими от сих двух икон, известно, что крестьянина Саввы Феодорова Кватырчука жена Екатерина Максимова, жившая в лесу, будучи на пути преследуема грозюю, пала мертвою; третьего дня 1835 года июня 18 дня была привезена в церковь для погребения, по отправлению акафиста Св. Хр. Николаю, по желанию мужа ее, — в церкви ожила и совершенно выздоровела. Читателю! Не надейся на князи и сыны человеческие, в них же несть спасения, но возверзи на Господа печаль твою и Той та препитае! Предание это собрал приходский с. Колесца священник Феодосий Писаржевский и, по его указанию, оно было записано в 1859 г., когда был устроен киот для иконы Св. Николая. Запись эта сделана гражданским письмом белой масляной краской по зеленому фону. Священник Феодосий Писаржевский много потру-

дился для села и церкви и оставил о себе память, как о человеке деловом, любознательном и образованном. В заведенной им в 1867 г. церк. летописи он собственноручно записал, что, находясь в тяжкой болезни и приговоренный врачами к смерти, он получил полное выздоровление по молитве пред иконою Богоматери. Больше нет сведений о чудесах от этих икон. Но иконы эти и теперь довольно почитаемы этим народом, особенно икона Св. Николая, пред которой преимущественно совершают жители моления в бедах. Обе иконы одинаковы по величине. Писаны на доске, в пояс, с металлич. позолоченными ризами. Живопись замечательно правильна и отчетлива и до сих пор вполне сохранилась. Святитель Николай изображен в архиерейском облачении держащим в левой руке Евангелие, а правую благословляет. Богоматерь изображена с Предвеч. Младенцем на левой руке и с короною на голове. Привесок на иконах нет никаких. В дар им жители приносят только свечи. Отпустов здесь не бывает и из других сел богомольцы не ходят.

Утварью и ризницею церк. не богата. Имеются 4 Евангелия: одно напрестольное, большое, обложено желтою медью, местами позолочено, а местами посеребрено, новое, славян. печати (ц. 50 руб.). другое напрестольное большое, обложено малиновым бархатом, посредине и по углам с медными позолоченными изображениями (ц. 10 руб.) третье меньшее обложено фиолетовым бархатом, посредине и углам с медными побелеными изображениями (ц. 6 руб.), и четвертое малое для треб, с верхней доской, медной позолоченной, а нижней, обложеной в фиолетовый бархат (ц. 10 руб.). Есть дарохранительница накладного серебра, позолоченная, с тремя куполами (ц. 60 руб.), запрестольный семисвечник побеленный (ц. 75 руб.), новая плащаница (ц. 50 руб.), 7 приборов священ. облачения — парчи белой с голуб. узорами, желтой с бархатными узорами, красных атласных, черных бархатных, холщевых серых. Церк. библиотека состоит из книг богослужебных, церк.-истор. и нравственно-назидательных.

Церк. архив: метрич. книги с 1786 г., обыскные книги с 1804 г., приходо-расход. книги с 1849 г., испов. ведом. с 1871 г., клиров. вед. с 1877 г., летопись церк. составленная в 1867 г. священ. Феодосием Писаржевеким, опись церк. имущества от 1868 г., 1884 г. и старая 1806 г., а также условие прихож. с резчиком Иваном Павловским об устройстве иконостаса от 1 янв. 1848 г., условие прихож. с живописцем Яковом Богуславским о раскраске и расписании иконостаса от 17 мая 1851 г.; условие с маляром Иеронимом Теодоровичем о раскраске всей церк. внутри от 22 янв. 1859 г., план иконостаса, составленный Иваном Павловским с резолюциею Еп. Иерфея от 6 марта 1847 г., эрекциональная просьба помещ. Бригитты Красовской, отдаточный лист Старокопст. Поземельной Комиссии от 11 марта 1824 г., вышеупомянутая эрекция князя Михаила-Сервация Вишневецкого от 10 мая 1716 г., план церк. земель, составлен 13 июня 1857 г. уезд. землемером Чеховичем и утвержденный губерн. землемером (другой такой же план хранится в архиве Волын. консистории, а третий отослан в уезд. суд), дело о насильственном отнятии помещ. Бригиттою Красовскою земель от церк. сел Колесца, Гальчинец и Медисовки от 2 окт. 1820 г. за N 50. Сущность этого дела состоит в следующем: с незапамятных времен, по эрекции кн. Михаила Вишневецкого, Колесецкая церк., в лице причта, владела землею около 50 дес. В 1791 г., по построении в селе нынешней церк., владелец села Николай Ярошинский, прибавил для церкви еще полей в три смены, во всякую на 12 дней, и сенок. на 20 косарей, на что и выдал церкви эрекцию, но эти земли не были отмежеваны, по причине скорой смерти Ярошинского, и потому причт пользовался только прежде бывшими землями при церкви. Но в 1820 г. новая владелица села Бригитта Красовская, узнав, что у причта нет документа на земли, которыми с незапамятных времен он владел, отняла самоправно всю землю от церкви. Тогдашний причт. священ. Яков Писаржевский завел настоящее дело, тянувшееся 5 лет. Только

благодаря энергии и заботливости священ. Писаржевского, были возвращены церкви те земли, которыми она всегда владела. Вся переписка по этому делу, заключающаяся в 233 листах, самим о. Писаржевским аккуратно сшита, перенумерована и составлена ей подробная опись. На последней странице второго дела рукою самого о. Писаржевского написано: «Великими трудами и коштом я произвел сие дело. Господь помог мне и я охранил и гораздо улучшил церк. земли. О, Настоятелю сея Церкви! Да благословит и угубзит Господь тебе оные и да даст ти пожити в мире и изобилии! Ты же, благодаря Господа у сего престола, у него же я, пред тобою, проливал Ему мои благодарения, памяти и мене, грешного, трудившегося об них и храни дело сие в память и на случай, молись о сем тебе и нас, высокопочтенные местные благочинные. Благочинный с. Колесца приходский священник Иаков Писаржевский».

Церковь эта была посещаемая: в 1828 г. Волын. еписк. Стефаном, в 1848 г. архиеп. Арсением, в 1866 г. Волын архиеп. Антонием, в 1884 г. Острож. еп. Александром и в 1893 г. Острож. еп. Антонием.

Земли при церк.: усадеб. и огород. 1 дес. 2180 саж., пахотн. при р. Жерди и сенокосн. 18 дес. 2394 саж., во второй смене при кладбище за селом 16 дес. 934 саж., и в третьей смене при пруде 16 дес. 934 саж., — всего 58 дес. 1808 саж. Вся эта земля удобна, плодородна и находится вблизи церк. Причт владеет ею покойно. Псаломщику выделена законная 1/4 часть земли.

Причт: священ. 300 руб. и псаломщ. 50 руб. Для священ. дом и хозяйской новы, построены в 1887 г. Для псаломщ. дом исправлен, а хозяйской новы, построены в 1887 г. Кроме того, на церк. усадьбе находится дом — собственность сирот Писаржевских, дочерей быв. прих. священ. Феодосия Писаржевского. Между домом священ. и церк. устроен быв. прих. священ. Константином Ржепецким небольшой фруктовый сад, старательно поддерживаемый нынешним священником М. Шиманским.

Школа в приход. открыта в 1861 г. но собственного школьного здания не было, и ученики помещались в наемной крест. избе; на содержание ее общество давало всего 10 руб. в год, учителями состояли местные крестьяне, обучавшиеся в народ. училище. С 1890 г. содержание увеличено до 30 руб., а в окт. 1891 г. до 115 руб. в год. причем она была переименована в церк.-прих. В 1892 г. устроено новое школьное здание на средства училищного Совета (150 руб.), при пособии от крестьян. В 1894 г. учеников состояло 30 муж. п. и 8 жен. п. Учителем состоит местный причт. священ. I. Я. Шиманский.

Прих. состоит из села Колесца. В нем, по данным за 1895 г., дворов 104¹/₄ прихож. 859 д. об. п.; римо.-катол. 16 д. об. п.; евр. 25 д. об. п.

С 1871 г. по 1881 г., судя по вероисповедным ведомостям, считалось в приходе 6505 д. об. п., а с 1881 г. по 1891 г. 7126 д. об. п.

Издrevле коренное население православное, ни раскольников, ни отступников от веры здесь не было. По словам церк. описи от 1806 г., «Церковь настоящая освящена 1790 года мая 13 дня (как униатская), а из унии на благочестие и ее приходские люди обращены 1795 года в феврале». Издревле жители сего села — мирные земледельцы. Положение села вдали городов, железных дорог и торговых трактов не развило в жителях его промышленного духа. Нет здесь ни лесов, ни вод, ни гор, — одна голая степь, представляющая собою равнину, годную для обработки. Посему, по справедливости, можно сказать, что для здешнего крестьянина земля есть его «мать-кормилица». Она и кормит его и оплачивает его подати. А земля здесь чернозем, но с глинистой подпочвой, и в благоприятные годы дает богатый урожай. За удовлетворением своих потребностей, хозяин средней руки тогда может продать свой излишек хлеба на 100 и 150 руб. Но в неурожайные годы третья часть населения питается только картофелем. Других источников дохода, могущих поддержать крестьянина в такую минуту, здесь нет. Скотоводство


здесь немислимо за отсутствием лесов и лугов и только ради молока каждый держит одну, две коровы. Пчеловодством также мало занимаются за непригодности к тому местности; есть в селе только 4 пасеки, из которых воск поступает в свою же церковь. Садов здесь не разводят, не желая отпускать под них землю, которую лучше обращать под огород. Некоторые крестьяне занимаются ткачеством, но только для себя и своих сельчан. Однако, не смотря на такие неблагоприятные условия жизни здешних крестьян, есть в селе до 10 зажиточных. В 1891 г. некоторые из них купили у здешнего помещика до 100 дес. земли частью на собственные деньги, частью при посредстве крестьянского банка. Сеют обыкновенные хлеба: рожь, пшеницу, овес, ячмень, гречиху, просо, горох и картофель.

По словам летописца прихода, освобождение крестьян от крепостной зависимости совершилось здесь мирно, благодаря руководству в этом деле местного приходского священника. Есть еще в селе очевидцы этого великого события, которые со всеми подробностями рассказывают, как царская воля была прочитана им в церк. каким-то хромым чиновником и как потом служилось молебствие, и как народ плакал от радости и Богу молился. Рассказывают, как потом помещики с «судейскими чиновниками» пытались уговорить их вернуться назад к помещику, которые по этому поводу обещали им золотые горы, но когда люди воспротивились этому, то были объявлены бунтовщиками и был дан приказ всем явиться в с. Шибенное, где уже была военная команда с начальством и куда были вытребованы люди всей волости, где солдаты били их розгами и трех из разных сел убили на смерть, но Колесецкие жители, будучи предупреждены, не явились в Шибенное, и таким образом дело уладилось мирно.

Судя по внешнему виду села, можно думать, что жители его люди бедные, — так неприглядны здесь их избы. Все они строятся из глины, за неимением в здешней местности леса: выбрав место для избы, вкапывают по углам 4 толстых дубовых столба, а между ними такие же столбы, но тоньше, на расстоянии $1\frac{1}{3}$ арш. один от другого. На этих столбах устанавливают крышу и покрывают ее соломой. Затем тут же возле дома выкапывают яму, из которой выбрасывают глину и месят ее ногами, прибавляя к ней мелкой соломы. Из вымешанной глины выделывают комки, называемые «валыи», и вкладывают их плотно один на другой между столбами и придавливают сверху вставленными поленьями и таким образом устраивают стены дома. Когда они высохнут, то хозяева топором ровняют их, обмазывают сперва серой, потом белой глиной и дом готов снаружи. Внутри устройство домов у всех одинаково: сенями они делятся на две части — на жилую комнату и кладовую, называемую «комора». Дома более зажиточных отличаются только большим количеством в доме икон, присутствием стола (у бедных место стола занимает большой сундук) и большим размером окон. Крайне негигиеничны эти избы: они почти всегда сыры, воздух в них тяжелый, резкий, особенно, если в доме неряшливость. При доме всегда имеются и все хозяйственные строения из тонких сосновых досок. Хлеба обыкновенно складывают в стога на дворе.

Внешний вид самих жителей также однообразен, как и их дома. Обыкновенная их одежда — это толстая рубаха и шаровары из домашнего полотна у мужчин, а у женщин юбка яркого ситца. Верхняя же одежда летом куртка из синего полотна до колен, для мужчин и женщин одинакова, зимою тулуп овечий и чемерка толстого черного сукна собственного приготовления. На голове у мужчин шляпа соломенная своей работы, зимою шапка барашковая, а у женщин платки ярких цветов. Яркий красный пояс есть общая принадлежность и мужчин и женщин. Все ходят в сапогах. Тем не менее наряд этот производит довольно приятное впечатление, когда в нем народ толпою в праздники идет в церк. Прихожане — истинные украинцы. Многие из них еще и теперь бреют на голове волосы, оставляя только чуб посредине головы.

Вредных языческих обрядов и празднеств никаких не суще-



Російські прикордонники на кордоні з Австрією. Фото початку ХХ ст.

ствует среди прихожан. С проникновением в народ грамоты и более ясного разумения христианской религии, темные стороны его жизни мало-помалу исчезают. Некоторые существующее теперь в приходе обычаи и гадания уже более служат предметом развлечения, чем веры.

Прихожане ежегодно устраивают у себя громадские обеды для нищих в день Св. Марии Магдалины (22 июля) в память избавления села от холеры в 1872 г., и в день Св. Великом. Варвары (4 дек.). Эти обеды устраиваются в школьном здании. Раз в год, в день Св. Георгия Победоносца (23 апр.), совершается крестный ход к колодцу для освящения воды и, по освящении, окропляются дома Св. водою.

История причта. На основании церк. документов, известны следующие священнослужители Колесецкого прихода: 1) Михаил Божовский, на мия которого князь Михаил-Серваций Вишневецкий выдал 16 мая 1716 г. две эрекции — одну на поля церк., а другую на угодия; 2) Георгий Божовский не долго служил; 3) Григорий Калинович, сему умершему, вместо священнической грамоты (по тогдашнему обыкновению), вложили в руки эрекцию на церк. поля, с которою он и погребен, а другая эрекция на угодия и ныне хранится при церк.; 4) Писаржевский первый; 5) Писаржевский второй, сын первого, имени их неизвестны; 6) Василий Писаржевский, сын второго, его поляки, подозревая в приверженности к Российскому престолу, арестовали, заковали в кандалы и посадили в Кременецкую городскую тюрьму, из которой он, по истечении года, был освобожден и возвратился домой: заботам его был построен нынешний храм в 1791 г.; все эти 6 священников были униаты; 7) правосл. священник благочинный Иаков Писаржевский, сын Василия, замечателен (судя по оставшимся его бумагам по делам благочиния) своею неутомимою деятельностью, всегдашнюю заботливостью о церк. и приходе и ревностью о православии. По его настоянию, был предан суду и отдан в арестантские роты (помещик сего села — поляк) за то, что раз, возвращаясь с бала с шумною кампаниею и проезжая около Плесецкой церкви, вынул пистолет и выстрелил в церковь. Добрая память о нем, как о человеке умном, деловитом и добром живет и до ныне. 8) сын его священ. Феодосий Яковлевич Писаржевский, оконч. Волын. семинар., в 1829 г., служил с 7 дек. 1829 г. по 1873 г.; 9) священ. Константин Ржепецкий, урож. с. Шубкова, оконч. Волын. семинар., в 1869 г., 18 февр. 1873 г. рукоп. во священ. к сему приходу, где служил по день смерти 16 дек. 1889 г.; 10) священ. Михаил Яковлевич Щиманский, сын священ., урож. с. Речицы Ров. уез., студен. Волын. семинар. (вып. 1884 г.); 4 марта 1890 г. рукоп. во священ. к сему приходу, где и ныне служит (1896 г.). Псаломщ. Петр Константинович Волковский, сын диакона, урож. с. Западинец Старокон. уез. увол. Из низш. Отд. Волын. семинар., с 1 нояб. 1864 г. служит в сем приходе.

КОЛКИ с., при двух небольших прудах, волости Колковской, от Житомира 180 вер., от Староконстантинова 45 вер., ближ. жел.-дор. ст. Войтовец 34 вер., почтов. ст. Теофиополя 15 вер.,

ближ. прих.: с. Олейник 3 вер., с. Корчевки 4 вер., с. Ординец 4 вер. и с. Великих–Жеребок (благоч.) 15 вер. Приход 7 класса

Село это расположено на холмистой местности, по которой протекают ручьи, берущее свое начало из родников. На протоке ручьев устроено 5 запруд и несколько колодцев, из которых крестьяне берут воду для себя и скота. К юг.–зап. от села местность называется — «Черные лозы», хотя в действительности там нет лоз, а разработанное поле. К югу от села местность именуется — «Глубокая долина», возле которой расположены холмы могильные, оставшиеся после польского мятежа 1830 года. Местность к северу от села называется — «Куты», а к востоку — «Березына». К вос. от села расположен дубовый лес, принадлежащий помещику и церкви. Возле села пролегает Станко-константиновский почтовый тракт, по которому в 1859 году проезжал Император Александр II и, останавливаясь в Колковской корчме. Остальные проселочные дороги удобны. Почва черноземная. Климат здоровый, не благоприятствует развитию заразных болезней.

Село это граничит на сев. с с. Волицей, на вос. с с. Корчевкой и с. Ординцами, на юг. с с. Василевкой Ординецкого прихода, на зап. с с. Олейниками.

К Колковскому приходу раньше с 1832 г. было приписано с. Олейники, но так как в Колковскую церк. постоянно приезжают чужеприходные богомольцы, на поклонение благодатной иконе Св. Николая, ради чего по воскресным и праздничным дням богослужение постоянно совершалось в Колковской церкви, а в Олейниковской только в будни, то крестьяне с. Олейник ходатайствовали об отделении от Колковского прих. и образовании самостоятельного прих., что и было сделано в 1846 году. До присоединения к Колкам, с. Олейники тоже было самостоятельным прих.

Древнее прих. клад. находится на юг от церк. в расстоянии 10 саж. от нее. На нем, между прочим, погребены три свящ. — Александр Рыбчинский, Антоний Хотовицкий и Тимофей Хотовицкий и два волостных писаря Боголюб и Назаркевич. На их могилах имеются три плиты и 1 каменный крест, а также есть еще три крашеных креста и много некрашеных — над старыми большими, а над малыми меньшие. Есть в помещ. саду изображение из камня и глины Св. Великомуч. Варвары.

На огороде помещ. в глиняной посуде найден клад, состоящий из польских монет.

В половине XVIII века село это принадлежало князьям Сангушко: в 1761 году Януш Сангушко принимал участие в постройке прежнего храма и выдал эрекцию на церков. землю. В конце XVIII века оно перешло к дворянам Каминским, которые, в лице Юлия Каминского, и ныне им владеют. Они (католики) не принимали участия в постройке сего позднейшего приходск. храма. В 1868 году они отобрали церков. земли, но, по суду, должны были возратить. В 1863 году они принимали участие в польском мятеже, но были оправданы. В настоящее время в селе не живут, но живут в других своих имениях и за границей, а имением заведует управляющий.

В селе Колках церк. во имя Святителя и Чудотворца Николая. Постройкою заложена 27 августа 1793 года деканом Базалийском Иосифом Гаськевичем, с разрешения Стефана Левинского, униат. епископа Луцкого и Острожского, и закончена в 1800 году, — освящена в 1800 году 15 октября Кременецким Протоиереем Громачевским, с разрешения Варлаама, епископа Волынского и Житомирского. Следов., заложена, как униатская, а освящена, как православная. Постройка произведена на средства прихож. Стоит на возвышенности, среди села, построена на вос., на камен. фундаменте, из дубовых брусьев, с двумя отделениями около алтарной части для ризницы и пономарни, об одном куполе, была крыта гонтом, с одним железным крестом. В 1864 году покрыта железом и снаружи и внутри покрашена маслян. красками. Раньше стены были обшиты соснов. досками. Дверь была одна на запад, на железных завесах, с внутрен-

ним железным замком. Окон было 10 без железн. решеток; пол был уложен только в алтаре сосновый. Алтарная часть длиною 6½ локт., шириною 5½ локт., средняя часть длиною и шириною 10 локтей. В 1867 году один железный крест на куполе вызолочен за 10 руб. и уложен новый пол в церк. — в алтаре наподобие паркета, а в средней части храма простой сосновый. В 1892 году крыша церк. вновь покрашена. Колокольня стоит отдельно от церкви, построена одновременно с церковью в 1800 году на камен. фундаменте из тесаных дубовых брусьев. В 1838 году обшита сосновыми досками и перекрыта новой гонтой, в 1868 г. покрыта листовым железом и окрашена снаружи масляной краской. Колоколов три: один ценою 28 руб., другой 17 руб. и третий 13½ руб. Церк. и колокольня в 1868 году обнесены новым досчатым сосновым забором длиною и шириною по 72 локти. Церк. кораблеобразна, с шатрообразною крышей, внутри имеет форму квадратной палаты. Алтарь состоит из нескольких частей: с правой стороны алтаря есть два отделения, — одно для пономарни, а другое для сеней с выходной дверью на двор, а с левой стороны также два отделения, одно для ризницы, а другое для кладовой; под кладовой есть погребок для хранения вина. Престол деревян. Св. Антиминс шелковый, священнодействован архиеп. Агафангелом. Горнее место открыто в виде большого киота. В левом углу поставлен жертвенник в виде стола. Иконостас прямой дерев., с колоннами четырехярусный. Царские двери прямые резные, с изображениями 4 Евангелистов. Солея дерев., возвышается на одну ступень от пола, отделяется прямой решеткой от средней части храма. Среди храма с зап. устроены хоры на высоте 2 саж. Церк. холодная. На стенах средней части храма есть изображения 4 евангелистов. Стены всей церк. раскрашены маслян. красками. С зап. церк. устроен притвор.

На горнем месте находится икона Св. Троицы в киоте. Над жертвенником икона Спасителя и с той же стороны выносные иконы на 12 праздники в одной общей раме под стеклом. С правой стороны иконы Распятия Христа Спасителя, трех Святителей и плащаница новая и две старых под стеклянным футляром. Над царскими вратами — икона Тайной Вечери и образ Христа Спасителя, возседающего на троне. Вверху всего Распятие Христа Спасителя с предстоящими Богоматерью и Мариною Магдалиною. В нижнем ярусе иконостаса икона Спасителя и икона святит. Николая Чудотворца, изображенного во весь рост. Икона Св. Николая закрывается шатой — иконой перенесения мощей Св. Николая — это — очень древняя икона, была еще в старом храме и перенесена в нынешний храм; в 1868 году на эту икону возложена дорогая серебряная риза, сделанная на церков. средства; икона эта писана на холсте, высота ее — 1¼ арш., а ширина ¾ арш. Имеются на иконе и привески серебряные и вообще металлические и восковые с различными изображениями, но когда и кем они пожертвованы, неизвестно. Часть этих привесок серебряных употреблена на ризу. Издревле эта икона почитается за благодатную. Случаи проявления чудесной милости Божией по молитвам пред этою иконою точно не записывались, но все-таки несколько таких случаев известно. Так, в описи записано, что в 1865–66 г. мещанка г. Киева Евдокия Евменова пожертвовала разные вещи в церк. в благодарность за исцеление от своей болезни–грыжи. В 1886 г. приезжал священ. Рыбчинский помолиться и благодарить Святит. Николая за выздоровление по молитвам Святителя, к которому он во время болезни молился. В 1887 году с тою же целью приезжал священ. с. Лычовки Таранович. В 1889 году Феодор Капустинский, во время тяжкой своей болезни, не поддающейся лечению врачей, сам молитвенно обращался за помощью, а его жена нарочито приезжала в церк. молиться пред иконой Св. Николая о выздоровлении мужа, и в то время, когда совершался молебен с акафистом, ее мужу стало лучше и он стал выздоравливать. В 1888 году какие-то крестьяне пожертвовали в церк. иконы трех святых в благодарность за выздоровление их сына. Отпусты бывают 6 декабря и летом в праздники. С левой стороны царских врат — икона Богомате-

ри и икона Крестителя Господня Иоанна. Во 2 ярусе: иконы 12 праздников. В 3 ярусе: иконы 12 апостолов. В 4 ярусе: иконы 12 пророков. В средней части храма имеются киоты с иконами Св. Великом. Варвары, Покрова Пресв. Богородицы, Св. равноапост. Марии Магдалины. Последний киот сооружен в память избавления от холеры в 1872 году.

Утварью и ризницею церк. достаточна. Из богослужебных книг есть много униатских Львовской печати. Копии метрич. книг хранятся с 1761 г., испов. ведом. — с 1801 г., клиров. — с 1830 года. Опись церков. имущества имеется от 1806 г., 1868 г. и 1886 года. Богослужебн. журнал заведен с 1890 г., церков. летопись с 1892 года.

Земли при церкви: усадеб. с огород. 1 дес. 998 саж., пахот. в 3 сменах 32 дес. 1608 саж., сенокос. под дубовым лесом 8 дес. 2160 саж., — всего 42 дес. 2366 саж. Вся эта земля означена межевыми знаками, и границы ее показаны в отдаточном листе, данном церк. в 1835 г., каковой, по явке в 1836 г. в Староконстантиновском суде, отослан в архив Волынской духов. консистории для хранения. Лист этот составлен на основании эрекции, выданной местн. помещиком Каминским. Копия листа хранится в церкви. В 1889 г. псаломщику выделена частным землемером Судзиловским четвертая часть земли в тех же местах, где он и раньше пользовался, о чем заключен акт, который и отослан в консисторию.

Причт: священ. 300 руб. и псаломщ. 50 руб. Для свящ. глинобитные дом, сарай для скота, и деревянные гумно и погреб построены в 1894 году, а амбар дерев. и сарай глинобитный построены в 1893 г. Для псаломщ. глинобитный дом построен в 1882 году, а гумно, сарай и погреб дерев. построены в 1883 году. Все эти постройки сданы причту в 1895 г. 27 сентября. Ограда вокруг усадьбы священ. новая, построена из церков. леса на собствен. средства, частью же старая разрушающаяся. Школы церк.-прих. нет, а есть одноклассное народное училище Мин. Нар. Просв. Оно открыто в 1872 году и содержится на средства казны и общества, с содержанием в 500 руб., из коих законоучитель получает 50 руб., а учитель 150 руб. в год; остальные деньги расходуются на освещение, отопление, ремонт, покупку книг и учебных пособий. В 1892 г. учеников было 40 чел. Грамотных в приходе до 75 чел., что составляет 10 % всего населения. Дети учатся в школе от 3 до 7 лет. Раньше, с 1870 года, в селе существовала школа грамоты, открытая Миром. Посредником Апариным, с содержанием в 21 руб. в год от прихож. на всю эту школу, но, вследствие ограниченности содержания, вскоре она слилась с нар. училищем. В селе — есть волостное правление, квартира полицейского урядника и сельского фельдшера.

История причта. До постройки настоящего правосл. храма, Колковские прихожане пользовались униатским храмом, ибо сами были униаты. Метрические записи свидетельствуют, что в Колках еще в 1761 г. был приход. священник и был храм. На основании этих записей, священнослужителями в с. Колках были следующие: 1) ун. свящ. Павел Пыльзакевич, парох Колковецкий, деканатства Базалийского, епископии Луцкой, упоминается в 1761 г. и служил до 1763 г.; 2) vikарий Колковецкий Андрей Кваснецкий с 1763 по 1766 г.; 3) иерей Иван Луцкевич с 1766 по 1804 г., это был последний униат. парох Колковецкий и первый правосл. священник, в сем приходе после уничтожения унии, при нем построена нынешняя приход. церк., после него приход наблюдали в 1805 г. свящ. Михаил Беяневич и благочинный свящ. с. Олейник Стефан Кушпетовский; 4) свящ. Мина Недоборовский с янв. 1806 г. по сент. 1825 г., был благочинным, потом приход наблюдал с 1825 г. по февраль 1827 г. свящ. Иван Тучемский, потом опять был прих. свящ. Мина Недоборовский по июнь 1828 г., затем с июня 1828 г. по 1830 г. приход наблюдал свящ. Иван Совицкий; 5) прих. свящ. Антоний Хотовицкий с 1830 г. по август 1859 г., при нем в 1832 г. к Колковскому приходу присоединен Олейникский приход, а в 1846 г. отчислен и составил по прежнему самостоятельный приход, при нем устроен и раскрашен



Татарин. Мал А. Дюрера. Початок XVI ст.

иконостас, киоты и некоторые иконы за 500 руб. от казны и за 14 корцев ржи от рихожан, а также пристроено к церк. в 1856 г. крыльцо; после него приход наблюдал священ. с. Корчевки Павел Капустинский до февр. 1860 г., а до сент. 1861 г. временно исправлял должность настоятеля свящ. Иоанн Трушлевич, затем опять наблюдал приход свящ. с. Корчевки Павел Капустинский до февр. 1862 г., затем временно исправлял должность настоятеля свящ. Александр Рибчинский до сент. 1863 г., потом до янв. 1864 г. наблюдал приход опять Павел Капустинский, а затем до мая 1864 г. наблюдал свящ. Александр Рыбчинский; 6) прих. свящ. Тимофей Хотовицкий с мая 1864 г. по июнь 1877 г., при нем возложена новая серебряная риза на икону Св. Николая, затем до янв. 1836 г. наблюдал свящ. Павел Капустинский, потом до ноября 1880 г. времен. настоятелем был свящ. Феофилакт Лисицкий, а после него до ноября 1884 года таким же настоятелем был свящ. Петр Шумский и до сент. 1886 г. свящ. Михаил Кващевский; 7) прих. свящ. Николай Васильевич Доленга-Ковалевский, сын свящ. урож. с. Славова Жит. уез., оконч. Волын. семин. в 1884 г., 8 сент. 1886 г. рукоп. во свящ. к сему приходу, где и ныне служит. Псаломщиками были: 1) Яков Луцкевич с 1804 по 1808 г.; 2) пономарь Григорий Козловский с 1822 по окт. 1823 г. 3) опять Яков Луцкевич с мая 1825 по окт. 1830 г.; 4) Елисей Ржепецкий с 1830 по 1858 г.; 5) Александр Козловский с 1841 по 1858 г.; 6) пономарь Ксенофонт Ковалевский в 1858 г.; 7) Василий Суражкевич с 1859 по август 1877 г.; 8) Николай Суражкевич с 1877 по 1880 г.; 9) Михаил Юлианов. Rogozинский, сын причет., урож. с. Чернелевки Старок. уез., был псаломщ. в с. Лазучине Старок. уез. с 1861 г. по 1879 г., а с 1879 г. по настоящее время служит в сем приходе. Из церк. старост сего прих. известны крестьяне: 1) Клим Савчук в 1806 г. 2) Иван Савчук в 1829 г.; 3) Антон Григорьевич Кузьмук в 1833 г.; 4) Матфей Григорьевич Прокопюк в 1839 г.; 5) братчик Иван Рудь в 1847 г.; 6) Леонтий Иванович Брушетка в нояб. 1848. 7) Лукьян Баранюк с 1862 по 1853 г.; 8) Яков Грабарчук в 1853–7 г.; 9) опять Иван Рудь в 1857–8 г.; 10) Николай Стефанов. Заричный в мае 1858 г.; 11) Яков Демедюк в 1858 г. июнь — 59 г.; 12) Трофим Иванович Король в 1859–85 г.; 13) Феодор Филимонович Гаврилюк в 1885–88 гг.; 14) опять Трофим Иванович Король с 1888 г. по настоящее время.

В 1895 г. дворов в приходе 91, прихож. 740 д. б. п.; римо.-катол. 27 д. об. п.; евр. 24 д. об. п.

КОТЮРЖИНЦЫ с., волости Теофіпольской. Церк. во имя Святой Троицы. Построена в 1782 г. на средства помещика Каэтана Корибут–Дашкевича. Дерев., на камен. фундаменте, в 1876 г. исправлена в самом фундаменте, обшита новыми досками, покрыта жостью и покрашена внутри и снаружи, и устроен новый иконостас. При ней дерев., на камен. фундаменте, покрытая жостью, колокольня, построена в 1884 г. Утварью и богослуж. книгами достаточна. Земли: усадеб. с огородною 2354 саж., пахот. в 3 смен. 32 дес. 1065 саж. На эту землю имеется при церк. эрекция, план же и отдаточный лист, после проверки землемером Чеховским в 1857 г. и Курочкиным в 1868 г., отосланы в Волинский Комитет. Причт пользуется землею спокойно. Домов и хозпостроек для причта в сем приходе нет. Опись церк. имущества имеется от 1884 г. Церк. школа грамотности построена на общественной земле на средства епарх. училищ. Совета, передана в владение духовенства в 1886 г., на содержание учителя, наем сторожа и на освещение положено от общества 39 руб., учителем состоит крест. Кондрат Афанасиев. Полищук, учеников 30 муж. п. К этой церк. приписана д. Малый–Лазучин в $\frac{1}{4}$ вер. Дворов в с. Котюржинцах и д. М.–Лазучине $59\frac{3}{4}$, прихож. 568 д. об. п. В бытность церк. этого села самостоятельную, священнослужителями при ней состояли: 1) униат. иерей Иоанн Григорьевич Огуревич с 1782 г. по 1812 г. он, по презенте помещ. Каэтана Дашкевича, рукоположен Киприаном Стецким, ун. епископом Луцким; 2) сын его, иерей Филимон Иванович Огуревич с 1812 по 1819 г., из окончивших курс семинарии Волинской; затем приход наблюдали — свящ. с. Великого Лазучина Андрей Балковский с 1821 г. по июнь 1822 г., свящ. Иоанн Гутовский с июня 1822 г. по сент. 1823 г., свящ. с. Борщовки Александр Дьячковский с 1824 по 1825 г., свящ. с. Карабевки Иван Гутовский с 1825 г. по 1830 г. В 1830 году церк. эта приписана к предшествовавшему приходу с. Карабевки в 2 вер. Из псаломщиков этой церк. известны — Григорий Дурик, умерший до 1816 г. и пономарь Мартин Иванов, который в 1815 г. куда–то сбежал. Владельцами с. Котюржинец состоят Константин Ротариуш и Франц Нагребцкий (оба римо.–катол.)

ЛЫСОГОРКА с., при пруде, волости Святецкой, от Житомира 200 вер., от Кременца 50 вер., от ближ. жел.–дор. ст. Волочка 40 вер., от ближ. почт. ст. Вышгородка и Ямполья 15 вер., от ближ. приход: с. Осник 1 вер., с. Молотькова 3 вер. и с. Свяцка 7 вер. Приход 7 кл. Церк. во имя Рождества Пресв. Богородицы. Построена в 1754 году на средства прихож. и быв. приход. свящ. Игнатия Левицкого. Дерев., совместно с такою же трехъярусною колокольнею, на камен. фундам. В 1872 г. покрыта железом и обшита досками, а из паперти перестроена колокольня покрытая листовым железом; купольные головки покрыты белою жостью. В 1885 г. устроен новый иконостас. Утварью церк. достаточна. Копии метрич. книг хранятся с 1815 г., а испов. ведом. с 1802 г. Опись церк. имущества имеется от 4 июня 1877 г. Проводы бывают в Светлую субботу. Земли: усадеб. с огород., садом и пастовником 2 дес. 2118 саж., пахот. в 1–й смене 11 дес. 1031 саж., во 2–й 10 дес. 145 саж., в 3–й 10 дес. 145 саж., сенок. в 2 урочищах — в одном вместе с лесом 14 дес., а в другом луга 4 дес. 14 саж., неудобной 3 дес. 2315 саж., — всего 56 дес. 968 саж. На эту землю есть эрекция, данная 4 мая 1720 года князем Янушем Корибутом Вишневецким, в подлиннике хранящаяся в архиве Вол. дух. консистории. В 1888 году церк. земля снята на план, в подлиннике находящийся в Волын. дух. консистории, а в копии при церкви. Причт: священ. 300 руб. и псаломщ. 50 руб. Причт. дома и хозпостройки построены прихожанами, уже ветхи и требуют значительной починки. Школы нет. Приход состоит из одного села. Дворов: 85, прихож. 652 д. об. п. Свящ. Иоанн Фомич Литвинович (с 1 сентября 1867 года, а на службе с 15 сентября 1863 года) и псаломщ. Феофилакт Васильев. Цибульский (с 16 июня 1886 года, а на службе с 1854 г.).

МЕДИСОВКА с., при р. Жерди, волости Авратинской. Церк. во имя Св. Архистратига Михаила. Построена в 1745 году на средства прихожан. Дерев., на кам. фундаменте, крыта жостью, окрашена внутри и снаружи маслян. краскою. Отдельно от нее такая же дерев. колокольня. Утварью и богосл. книгами не достаточна. Копии метрич. книг хранятся с 1743 г., а испов. ведом. с 1800 г. Опись церк. имущества имеется от 1743 г. Земли, по проекту — усадеб. 2 дес., похот. 41 дес. 530 саж., под церк. погостом 348 саж. и под дорогою 150 саж., — всего 43 дес. 1239 саж. На эту землю план есть. Причт пользуется ею спокойно. Есть для пономаря дом. Дворов: $71\frac{1}{2}$, прихож. 589 д. об. п. Церк. эта с 1820 года приписана к предшествовавшему самостоятельному приходу с. Гавриловки в 2 вер.

Село Медисовка, под именем села Миодусовки, как имение князя Петра Владиславовича Збаражского, упоминается в акте от 27 декабря 1583 года, — в записи от князя Петра Владиславовича Збаражского пану Николаю Вонсовичу и еврею Новозбаражскому, Ефраиму, на отдачу им в арендное содержание местечка Нового Збаража и сел, к нему принадлежащих: Белозорки Верхней и Средней, Волотковец, Кошлаков, Яхновки, Соболевки, Воробиевки, Почапинец, Миодусовки, Колесец, Гнилиц, Малаго, Шибенной и Щесновки.

НЕМИРИНЦЫ с., при пруде, волости Святецкой. Церк. во имя Покрова Пресвятой Богородицы. Построена в 1780 году на средства бывшего при этой церк. свящ. Григория Лилякевича. Дерев., крыта гонтою, с такою же, отдельною от нее, крытою жостью, колокольнею, крепка. Утварью и ризницею достаточна. Копии метрич. книг хранятся с 1740 года, а испов. ведом. с 1820 года. Опись церк. имущества составлена в 1806 и 1884 годах. Проводы бывают в Фомин понедельник. Земли: усад. 1 дес. 576 саж., пахот. 17 дес. 1104 саж., сенок. 8 дес. 2328 саж. План на эту землю помещен на одном листе с планом на землю самостоятельной церкви. На церк. земле имеется дом о двух комнатах, из коих в одной помещается пономарь, другая же назначена для помещения просфорни; при доме прихож. есть еще и хлев прихож. Гумно же составляет собственность местного пономаря Шокотовича. Деревня прих. Кривчики. Дворов: $58\frac{3}{4}$, прих. 471 д. об. п. Церк. эта приписана к предшествовавшему самостоятельному приходу с. Вороновец в 1 вер.

ПОЛЯХОВА с., волости Белгородской, от Заславля 34 вер. Церк. во имя Успения Пресвятой Богородицы. кладб. Дворов 135, прихож. 1080 д. об. п. Церк. эта приписана к предшествовавшему приходу с. Кузьминец в 3 вер. Село Поляхова расположено вблизи р. Сенявы, между мм. Белгородкой и Ляховцами, на самой границе Острож. уез., по Бердичевскому тракту. О происхождении сего села существует следующее народное предание. Когда около 1648 г. козацкий предводитель Богдан Хмельницкий внезапно явился в соседнее м. Ляховцы, то застал там множество поляков, собравшихся сюда под защиту укрепленного Ляховецкого замка, окруженного валами. Хмельницкий будто, захвативши там всех поляков или иначе, ляхов, вывел их на степную равнину, идущую от Ляховец на юг (где ныне д. Окоп, иначе — Ксенженцин), и там, запрягши их в плуги и сохи, вспахал ими огромное пространство, которое засеял затем желудями; здесь вырос хороший дубовый лес, который только недавно вырублен был потомками тех несчастных поляков. От изнурительной работы многие поляки пали, а остальные были беспощадно истреблены. После этого столь жестокого подвига, козак пошел далее к древнему городу Лебедин, который еще раньше был совершенно разорен татарами. Так как при этих козаках не осталось уже ни одного поляка, взятого из м. Ляховец, то они, козаки, и назвали это древнее городище, где был город Лебедин, Поляховою. Из сего предания можно видеть, что на месте нынешнего села Поляховой в глубокой древности существовал город Лебедин. Правда, об этом городе не сохранилось никаких известий ни в летописях, ни в хрониках.

Но что здесь, на месте сего села, некогда действительно была особенно населенная местность и что здесь не раз разыгрывались кровавые сражения, на это имеются положительные доказательства. Так, прежде всего за помещицьею усадьбой, недалеко от Бердичевского тракта, доселе еще на обширном выгоне находятся обширные погребки числом до 20; ныне они обрушены и завалены. Очевидно, здесь было поселение с богатыми жителями, которым погребки необходимы были для домашнего обихода; или, быть может, погребки эти были тайниками, куда обыкновенно укрывались жители города во время неприятельских нападений. Погребки эти, несомненно, говорят в пользу того предания, что на этом месте некогда был город. Затем к сев. от сих погребков местные жители находят множество железных оковок и завес от дверей и окон, а также много угля, изразцов и черепков домашней посуды. Это тоже отчасти свидетельствует в пользу существования здесь города. Потом несколько десятков лет тому назад житель с. Поляховы, дворянин Мирецкий нашел у себя на огороде в земле на глубине двух локтей огромный чешуйчатый панцирь и наплечники из меди. Вероятно, в сем месте или был погребен павший на поле брани воин исполинского роста во всех военных доспехах, или же, быть может, эти доспехи кем-либо из местных жителей сокрыты в земле. Наконец, тут проходит так наз. Кучмановский тракт, которым чаще всего врывались татары на Волинь. Здесь не раз происходили кровопролитные сражения, доказательством чего может служить множество встречающихся здесь курганов и могильных насыпей. Каждый из сих курганов в народе имеет особенное название. Так, наприм., курган, находящийся на дороге из Поляховой до Белогородки, именуется «Зайцевой могилой», другой, по дороге в с. Бесовку, называется «Пивниовой могилой», и третий, лежащий по направлению к Ляховцам, носит название «Катовой могилы» (быть может, здесь погребен палач, по местному — кат). От чего эти курганы получили свои названия, народная молва не объясняет этого.

Существовавший здесь город Лебедин, как можно полагать, был разрушен татарами очень рано, по всей вероятности, в 1286 г., во время нашествия Эдигея Ногай с Тембухом, ибо это нашествие отличалось особенною жестокостью. Самая же местность эта именовалась Поляховой или (как в древ. акте) Полеховой еще значительно раньше Богдана Хмельницкого, ибо такое название этой местности, представлявшей тогда болото, встречается еще значительно раньше. Так, в акте от 21 августа 1421 года Витовт, великий князь Литовский говорит: «Мы, Витовт, великий князь Литовский и иных земель, чинемо знаменито сим нашим листом нынешним и на потом будучим, всим посполитым, и ж дали есмо служи нашому Павлу ку Новоставцам землей Волинской (т. е., в дополнение к данным раньше Новоставцам еще) Ридку на рице Семеновке (приток р. Полтвы) и на белоти Поляковым, и ктому придали есмо Соломень и Рудку — Турувку и Коровию, а з другой стороны по дуброву Ситную и по риду Семеновку, и дали есмо тому служи нашому Павлу за его вирние службы тую землю на вики вичные з полм, з дубровами, з рудами, з селищами, з пасиками и потоками, пустынями». Отсюда видно, что первым владельцем описываемой нами местности был некто Павел, слуга вел. князя Литовского Витовта.

Вероятно, в начале XVI века эта местность стала уже заселяться, ибо в 1593 году она уже упоминается, как село Шляхов, принадлежавшее князю Янушу Заславскому, воеводе Подляскому, и входившее в состав волости Заславской (или «Жеславской»).

В 1593 году село Поляхов, в ряду множества других сел Волины, было сожжено татарами, как это видно из акта от 7 декабря 1601 года, — из донесения генеральных возных (судебных приставов) Волинского воеводства, Криштофа Щуки и Станислава Янковского Луцкому грод. суду об осмотре ими 21 августа 1601 года местечек и сел Луцкого повета, опустошенных и сожженных татарами в 1593 г.; в числе сих сел, в коих, по свидетельству возных, жителей вовсе нет, значится и село Поля-



Сучасна церква у Теофіполі.

хов Заславской волости, как имение воеводы Подляского, князя Януша Заславского.

В настоящее время село Поляхова принадлежит князю Роману Владиславовичу Сангушко, живущему в м. Славуте (Заславского уезда).

В селе Поляховой есть церк.-прих. школа, которая помещается среди села в обществ. доме с содержанием от прихож. в 115 руб., из коих 100 руб. получает учительница, окончившая Кременецкое духовное женское училище, Анна Степановна Качковская; учеников 23 муж. п. и 13 жен. п.

РЕДКА с., окруженное небольшими холмами, расположено в долине, по которой протекает речка Сквила, составляющая верховье р. Смотрича; от жел.-дор. ст. Войтовцы в 22 вер. Климат здоровый. Почва черноземная, но в некоторых местах она сменяется глинистою и песчаною. По народному преданию, приход Редка образовался на пространстве, покрытом раньше степною травой и служившем пастбищем для скота тех немногих жителей, которые строили себе здесь избы. Название села, как полагают, произошло от той причины, что устроенные здесь избы расположены были весьма «редко». Село называется еще Веселец, и это название объясняют тем, что оно растянулось так, как летают журавли, назыв. «веселыками». В настоящее время имение принадлежит прокурору Одесской судебной палаты Борису Витте. Жители — малороссы, крестьянского сословия, численность их 1600 д. об. п.ола, православного вероисповедания; занимаются по преимуществу земледелием, но есть между ними и плотники, столяра, пчеловоды и др. До 1888 года в Р. был каменный храм; за ветхостью и постройкою новой церкви он был упразднен. Настоящий храм в честь Покрова Богородицы, деревянный, стоимостью 7000 руб., построен в 1888 г. Церковной земли: усадеб. 3 дес., пахотн. в части Хептинцы 19 дес. 1200 саж. и в другой части, именуемой Веселец, пахот. и сенок. 16 дес. 1200 саж.; всего земли 36 дес. Причт. помещения новые, устроены в 1894–1899 гг. Церк.-прих. школа с 1861 г.; помещается в новом здании с 1898 г.

СВИННАЯ или ЕЛИЗАВЕТПОЛЬ с., волости Базалийской от Житомира 195 вер., от Староконстантинова 75 вер., от ближ. почт. ст. Теофиополя 12 вер., ближ. жел.-дор. ст. Войтовец 27 вер., ближ. прих.: с. Гальчинец 3 вер., с. Авратина 7 вер., м. Базалии 5 вер. и с. Порохни 30 вер. Приход 7 кл.

Село это расположено на трех, продольных с севера на юг, холмах, наклонных к востоку и западу. В долинах между холмами протекают с севера на юг источники, берущие начало из полевых ключей, из этих родников составляются на южной стороне селения два пруда, — малый, состоящий в пользовании сельского общества, и больший с бухтой, врезающийся в помещицкий сад с южной стороны, и принадлежащий исклю-

чительно местному помещику отставному ротмистру гусарского полка дворянину Константину Ясеновому (катол.). Крестьянские избы и холодные постройки расположены правильно на трех улицах, по направлению с севера на юг, соединенных двумя промежуточными переулками, на каковых расположены также усадьбы с жильцами. Грунтов. дороги удобны. Чрез село, по самой большой западной улице, пролегает трактовая участковая дорога Волочиск—Теопіольская. Почва черноземна. Находясь на открытой возвышенной местности, село подвержено влиянию резких степных ветров, что способствует появлению эпидемических болезней.

Границы прихода: на севере д. Медисовка Крем. уез., и д. Коростна, на юге д. Чухили и юг.—вос. д. Новая Гребля на вост. м. Базалия, на западе с. Гальчинцы и юг.—зап., с. Авратин.

История села. В половине XVIII века село это принадлежало князю Михаилу—Сервацио Вишневецкому. Потом оно долгое время принадлежало Хоментовским и Сеницким. В 1850 годах его приобрел отставной ротмистр цусарского полка Константин Ясенский, нынешний владеец его. В начале 1860 годов Ясенский переименовал это село Елизаветполь, в честь своей жены Елизаветы. Это название в 1892 г. высшим начальством было узаконено.

В состав прихода входят, кроме сего села, еще д. Яновка в 3 вер. Расположение ее правильное в форме буквы Т. Восточная ее часть, где имеются, кроме крестьянских усадеб, и помещичьи, расположена на равнине над оврагом, тянущимся с южной стороны от полей в наклонном направлении на север к пруду, омывающему деревню с северной стороны. Эта часть деревни, омываемая прудом, составляет большую половину. Она на западе ограничивается оврагом, из которого вытекает ключевой источник, отчасти служащий для пополнения местного пруда, омывающего эту часть деревни с южной стороны в направлении с запада на восток, до вышеописанного оврага, пересекающего деревню на две неравные части — восточную, составляющую $\frac{1}{3}$, и западную большую, составляющую $\frac{2}{3}$ всей деревни. Деревня эта образована из переселенцев, перемещенных в старину во времена барщины из села Свинной; и названа так по имени своего основателя помещика Яна. В начале нынешнего столетия владельцами ее были две родственные между собою фамилии дворянские — Хоментовски и Колимовские. В 1860 годах часть Хоментовских перешла во владение военного врача Кондрацкого (жив. в Каменце—Подольске), как приданое за его женой, урожденной Хоментовской. Каковое имение в настоящее время арендуется мещанином Черницким (катол.), а часть Колимовских приобрели Хвалинские и Слупские, кои и ныне ею владеют.

В с. Свинной — церковь во имя Св. Великомученика Дмитрия Мироточивого. Стоит вне села, на равнине, вблизи причтов. и крестьян. домов. Построена в 1891 г. на средства прихожан взамен старой, стоящей еще ныне, Св.—Димитриевской церкви, о которой неизвестно, когда и кем она построена. Постройка новой церкви началась в 1888 г. и закончена в 1891 г., производилась мастером крестьян. Калуж. губ. Лаврентием Молодченком, обошлась в 7800 руб. и 60 корцев ржи, в качестве ссыпки от прихожан на прокормление рабочим. Освящена 27 дек. 1891 г. Деревянная, обшита досками, окрашена маслян. красками, имеет в выс. 18 арш., в ширину 16 арш. и в длину 25 арш., а вместе с колокольной 32 арш. имеет вид продолговатого креста, крыта железом; крыша шарообразная на 2 и 4 ската, а колокольная острокопечная, покрашена зеленою краскою. На храме одна глава, крыта белою жестью на фонаре. Кресты на главе храма и на куполе колокольной железные, позолоченные. Колокольная в непосредственной связи с храмом, дерев., на кам. фунда., четырехэтажная, в выс. 20 арш., в ширину 6 арш. 4 вер. и в длину 6 арш. 4 вер. Колоколов 5: больший вес. 11 пуд. 12 фун., лит. 1709 г., ц. 231 руб., второй в 4 пуд. 20 фун., лит. 1866 г., ц. 75 руб., третий в $2\frac{1}{2}$, лит. 1866 г., купл. прихож. за 43 руб., четвертый в 3 пуд., лит. в 1792 г., ц. 45 руб., и пятый в 31

фун. Ограда вокруг церкви досчатая в столбы устроена на церк. счет. Антиминс на престоле шелковый, священ. 22 сент. 1874 г. архиеп. Агафангелом. Иконостас в два яруса, резной, прямой, с колоннами, старый.

Из богосл. книг заслуживает внимания старопеч. Евангелие Львовской печати 1722 г., в полулист, в бархат. малинов. переплете, с изображен. на верхней стороне Распятия Спасителя литым, а на нижней — Ангела, украшено накладными звездами из желтой меди. Есть Триодь цветная Почаев. печати 1747 г. и Триодь постная Львов. печати 1717 г.

Утварью и ризницею церковь достаточна. В церк. архиве хранятся: а) отдаточный лист от 11 апр. 1836 г., б) проект по обеспечению причта от 20 июля 1842 г., в) опись причтов. домов от 2 сент. 1887 г., г) метрич. книги с 1801 г., д) испов. вед. с 1805—1809 г. в отрывках, за 1818—1841 гг., 1844—58, 1860—72, 1874 и за 1875 гг. (в отрывках), е) брачные обыски с 1804 г., ж) клиров. вед. за 1833, 1842—46, 1853—56, 1858, 1860, 1862, 1863, 1865, 1867, 1876 и с 1880 г., з) прих.—расх. кн. с 1809 г., и) годов. отчеты за 182—32, 34—38 гг. и) журнал богосл. треб с 1889 г.

Проводы бывают во вторник и субботу на светлой неделе.

Земли при церкви: усад. 1 дес. 1091 саж., пахот. в 1 смен. 8 дес. 1563 саж., во 2 смене 8 дес. 1583 $\frac{1}{2}$ саж., в 3 см. 12 дес. 1707 $\frac{1}{2}$ саж. и в 4 см. сенокосной, обращенной в пахотное поле, 10 дес. 791 саж., под церк. погост. 100 саж. и неудобной 94 саж., — всего 42 дес. 540 саж. Из этого количества. 1 дес. 1991 саж. захватили крестьяне д. Яновки. План на землю отослан в Волынск. дух. консисторию. Причт: священ. 300 руб. и псаломщ. 50 руб. Причтов. дома и хозяйственные новы, построены в 1887 г. на средства большею частию местного помещика Константина Ясенского.

История причта. До 1831 г. причт состоял из священ., псаломщ. и пономаря. Священнослужителями здесь состояли: 1) Стефан Цихоцкий, с основания прихода до 16 ноября 1813 г., затем приход наблюдали — священ., с. Гальчинец Стефан Фостек по июль 1814 г., священ. с. Левковец Иаков Шумский с авг. 1814 г. по февр. 1816 г.; 2) прих. священ. Димитрий Дачковский с марта 1816 г. по 1820 г. включительно, затем с 1821 г. по янв. 1824 г. приход наблюдали священ. Стефан Арламовский, Иаков Шумский и Стефан Фостек; 3) священ. Павел Дучинский с февр. 1824 г. по июль 1826 г., затем с авг. 1826 г. по апр. 1827 г. наблюдал священ. Стефан Фостек; 4) священ. Даниил Лонткевич с мая 1827 г. по день смерти — 6 августа 1858 г., в авг., сент. и окт. 1858 г. наблюдал священ. Базалийской Успен. церкви Иосиф Волковский; 5) священ. Андрей Дунаевский с ноября 1858 г. по февр. 1874 г. (ныне в Авратине); 6) священ. Иоанн Бояковский с марта 1874 г. по авг. 1877 г. (ныне в Шибенной); 7) священ. Лаврентий Конахевич с сент. 1877 по июль 1884 г. (ныне заштатом); 8) священ. Илия Щумский с авг. 1884 г. по апр. 1889 г.; 9) священ. Николай Павлович Конахевич, урож. с. Студянки Дуб. уез., с. священ., студ. Волын. сем. вып. 1881 г., в 1881 г. 22 окт. рук. во священ. в с. Белокрыницю Кр. уез., а 20 апр. 1889 г. перев. к сему приходу и 10) священ. Флор Лотоцкий, с июля 1898 г. по ныне. Причетниками были: Евстафий Хотовицкий, Петр Бачинский, Григорий Бачинский, Петр Крупский, Федор Франковский, Тимофей Цихоцкий, Иван Рожук, Илия Сатаневич, Александр Цихоцкий, Василий Дунаевский, Тимофей Коссовский, Иоанн Дунаевский, Григорий Должанский, Игнатий Пашинский, Иосиф Дужовский, Иннокентий Веселовский, Феодосий Жукович, Бонифатий Яковкевич, Иван Викторовский. Ныне псаломщ. Семен Иван. Пашинский, с прич., урож. м. Чуднова Житом. уез. с 27 июня 1894 г. служит на сем приходе.

По данным за 1896 г., дворов в приходе 172, прихож. 1357 д. об. п., римо.—катол. 46 д. об. п.

В 1848 г. много народу умерло от холеры, скарлатины и оспы, в 1870 — 71 гг. от крупы, скарлатины, оспы и кори, а в 1872 г. от холеры.

Приход в этом селе образовался в 1723 г., когда старанием прихожан была построена здесь первая приходская церковь. Земельный надел у крестьян весьма умеренный: у

полногрунтовых по 16 моргов. Кроме хлебопашества, крестьяне занимаются еще извозом. Есть также плотники, сапожники, ткачи, столяры. Мельниц в приходе три: две ветряных принадлежат крест. Ивану Степанюку и Диомиду Максимиюку, и одна водяная о двух поставах — помещика Ясенского.

Школа в приходе еще не открыта.

СВЯТЕЦ с., при колодцах, волости Святецкой, от Житомира 250 вер., от Кременца 55 вер., от ближ. жел.-дор. ст. Волочи́ска 45 вер., Рудни-Почаевской 80 вер., и Шепетовки 70 вер., от ближ. почт. ст. Ямполья 15 вер. и Теофиополя 8 вер. Село это расположено в юг.-вос. оконечности Кременец. уезда, в низменной местности, где нет ни реки, ни пруда; впрочем, в прип. дер. Дмитровке (в 3 вер.) протекает небольшо́й ручеек из ключей, приводящий, по временам, в действие небольшо́ую мельницу. Говорят, что эта местность, Данилово-Тихомельская околица, некогда подвергалась страшным опустошениям со стороны татар. Татары, эти безбожные бусурманы, брали или хватили здесь застигнутых врасплох местных жителей — христиан «святых», вязали их и отводили в плен. Отсюда — и самая эта местность получила название «Взятец» или «Схватец», изменившееся затем в устах народа в «Святец». И действительно, эта местность во всей околице могла быть самой благоприятной для преследования ухидивших горемык, так как она слишком открыта, безводна, нет здесь ни прудов, заросших камышом, ни лесов, удобных для убежища беглецов. Следов., при внезапном набегах татар, им легко было брать, ловить и угонять пленных. Недалеко отсюда, к сев., находится село Вязовец, — это был, вероятно, сборный пункт, куда татары сгоняли несчастных пленников, здесь их вязали и затем уводили в свои улусы. Курьезно объяснение названия села Святец, даваемое местными поляками, которые говорят, что оно (по польски — Свентец) названо так от привычки какого-то основателя этого села часто говорить: «swiec sie Jmie Twoje» (из Молитвы Господней) Приход 5 кл. Церк. во имя Рождества Пресвятыя Богородицы. Построена в 1712 году на средства дворянина Василия Стебельского и прихож., как это видно из хранящейся при этой церк. (в копии) эрекции, данной в 1712 году князем Янушем Корибутом Вишневецким. Деревянная. В 1765 году, с разрешения униатского епископа Сильвестра Рудницкого, пристроены к ней — с сев. стороны пономарня, а с юж. — придел во имя Зачатия Св. пророка и Предтечи Крестителя Господня Иоанна крестьянами прип. деревни Дмитровки, именуемый поэтому Дмитровецким. В 1821 г., с разрешения епископа Волын. Стефана, починена, причем устроен новый фундамент («на штемпалях») и уложен новый пол и сама церк. освящена благочинным, священником Венедиктом Давидовичем при наблюдавшем тогда этот приход священнике с. Малой-Москалевки Михаиле Бречкевиче. В 1860 году церк. была снова починена, причем был устроен новый каменный фундамент, уложен новый пол, церк. обшита досками и покрыта гонтою. В 1861 году вся церк. внутри и снаружи покрашена масляными красками, в 1876 году устроен новый купол и верхняя часть крыши покрыта жезтью, а в 1877 году и остальная часть крыши покрыта жезтью и покрашена масляными красками. В 1880 году, с разрешения епископа Виталия, к сев. стороне церк. пристроен деревянный, на каменном фундаменте, покрытый жезтью и покрашенный внутри и снаружи масляными красками, придел во имя Святого Архистратига Михаила. При ней деревян. колокольня, в 1847 году поставлена на камен. фундамент, а в 1874 году обшита новыми досками, покрытая жезтью и покрашенная маслян. красками; колоколов 6, из коих в большем весе 43 пуд. 24 фун. Утварью церк. достаточна. Из икон заслуживают внимания: 1) икона Божией Матери с Предвечным Младенцем в серебряной, позолоченной ризе, с такими же венцами, в алтаре на горнем месте (стоит 276 руб. 30 коп.); 2) наместная икона Спасителя и Богородицы в таких же ризах, стоят — первая 280 руб., а вторая 301 руб.; 3) икона Покрова Пр. Богородицы в рез-



Пристосування для сушіння кукурудзи. Фото кінця XIX ст.

ном позолоченном киоте в южном приделе, работы иконописца Даниила Ляня, стоит 180 руб.; 4) в иконостасе иконы — Распятия Спасителя, Первоучителей славянских Кирилла и Мефодия и Преподобного Иова игумена Почаевского — стоят 330 руб.; 5) в сев. приделе, в резном позолоченном иконостасе, иконы — Успения Богородицы, Св. Равноапостольной Марии Магдалины и Св. Великомученицы Варвары — стоят 330 руб. и 6) икона Св. Онуфрия пустынножителя в киоте, на пьедестале которого находится надпись, гласящая, что на том месте, где прежде стоял этот киот, погребен строитель церк. Василий Стебельский с своею женою Пелагиею.

Надпись эта следующая:

Д. О. М.

«Аше хочеш члче, хто зде лежит, знати,
 Что есть о нем писано, изволь прочитати.
 А то чтуще усумлись мыслячи о смерти,
 Же й ты когдась мусиш, як иж умерти:
 Вспомянувши себе, что сей видит ныне,
 Прийдет на тя не веси, в которой године
 Василий тут Стебельский со Пелагиею
 Суще погребенный с женою своею.
 Ти в свете сем живши труждахуса зело,
 Дабы сей храм Господен был сооружен цело.
 Ныне молят, хто будет зде литургсати
 имена выш реченных хтий припомянати
 Тих зде лежащих Христе всели со святыми
 В небесных избранными чертозах Твоими
 Молят тя читателю мало потрудися
 О спасонии душ их Богу помолися.
 Гды станут пред Богом близ имена тей
 Дольше тебе в сем свете упроят житие».
 Anno Dni 1734.

Копии метрич. книг хранятся с 1802 года, а испов. ведом. с 1817 года. Опись церк. имущества имеется от 1806, 1868 и 1885 годов. Проводы бывают в Светл. субботу, а на кладб. в Троицын день. Земли: по эрекции — пахот. по одной полной уволке в каждой из 3-х смен, сверх того приделку на 6 дней оранья, сенок. на десять косарей, под хутором 4 дес., и усад. 1½ дес., что в совокупности составляет 62 дес. 62 саж. На эту землю имеется эрекция, данная в 1712 году князем Янушем Корибутом Вишневецким. Такое количество земли означено и в проекте по обеспечению причта от 27 сентября 1851 года и в плане Кременецкого уездного землемера Товиева от 1870 года. Копия плана 11 сентября 1879 года взята Комиссиею для составления акта о причтовых постройках и не возвращена; кроме того, имеется презента от князя Януша Корибута Вишневецкого, данная 30 июня 1712 года на имя фундатора церк. Василия Стебельского; в ней подтверждаются привилегии, прописанные в эрекции, и предоставляется право сыну фундатора, Григорию Стебельскому, на поступление во свящ. к этой церкви. Земля хороша

и находится вблизи церкви. Леса строевого нет; хутор состоит из старых лип, нескольких молодых дубов, орешника и разного мелкого кустарника. Причт: священ. 300 руб., псалом. 50 руб., поном. 38 руб. и просфор. 16 руб. Для священ. дом крайне ветх, построен прихожанами в 1850 году; хозпостройки тоже очень ветхи и клонятся к разрушению. Для псаломщ. дом построен прихожанами в 1882 году, а хозпостройки — стодола и сарай для скота построены в 1884 году на средства местного псаломщика Феодора Селецкого. Для поном. есть ветхий, об одной комнате, дом, а хозпостроек нет; для просфор. дома и хозпостроек нет. В приписной деревне Дмитровка есть деревян., на камен. фундаменте и крытая жестью часовня. Однокл. Нар. училище Мин. нар. прос. суц. с 1875 года. Есть волостное правление и винокурный завод. Владелец села граф Карл Хоткевич, живущий в м. Ямполье; из его фольварков один в аренде у поляка, а остальные у евреев. Приход состоит из юж. части села Свяцця. Деревня прих. Дмитровка в 4 вер. и хутора. Дворов: 227, прихож. 1858 д. об. п.; римо.-катол. 73 д. об. п.; евр. 67 д. об. п. При этой церк. хранятся: 1) Литургион или Службеник Львовской печати без обозначения года; 2) Ирмологион Львовского издания 1757 года; 3) Анфологион сиреч цветослов или трифологион Львовского издания 1694 года; 4) Триодион или трипеснец Львовского изд. 1730 года; 5) Рукописная общая минея 1757 года неизвестного труженика; 6) Апостол Львовского изд. 1696 года; 7) Большой Требник Львовского изд. 1730 года; 8) Евангелие большого формата в сереб. оправе Львовского изд., стоящее 90 руб. и 9) старые метрич. книги с 1773 года, в них акты писаны по латыни, польски и по русски, но латинскими буквами и в них встречаются собственноручные подписи епископа Луцкого и Острожского Киприана Стецкого.

При церк. этого села священнослужителями состояли: 1) сын фундатора, дворянин Григорий Стебельский с 1717 года по 1752 год; умер 29 апреля и погребен в церк. у царских врат; 2) священ. Александр Брасицкий с 1752 года по 1786 год; умер 24, а погребен 28 января 1786 года в церк. Базалийским деканом Василием Стебельским; 3) священ. Павел Шиманский, с 1771 года был помощником А. Красицкого, а по смерти его, т. е. с 1786 года настоятелем, умер 20 декабря 1800 года на 64 году жизни и погребен в церк. в Димитровецком приделе благочин. Прокопием Хотовицким; 4) священ. Иаков Шиманский, с 1801 г. по 1821 г., умер в с. Передмирке, где был случайно, и там же погребен; 5) наблюдающий священ. с. Малой Москалевки Михаил Бретевич в 1821 г., впоследствии служил при Кременец. Св.-Николаев. соборе и наконец был иеромонахом в Почаевской Лавре под именем Моисея, где и умер; 6) священ. Иоанн Сакович с 1821 г. по день смерти 28 марта 1848 года, — умер от апоплексического удара и погребен благоч. Василием Корчинским на старом кладб., где ныне над его могилою находится кладб. церков. и 7) протоиерей Василий Васильевич Стеleckий с 29 мая 1849 г. ныне (1891 г.) служит (а на службе в должности учителя сначала Клинецкого, потом Бердичевского и наконец Кременецкого духов, училищ с 1839 г.), псаломщ. Феодор Васильевич Селецкий (с ноября 1880 г., а на службе с 10 июня 1877 г.) и поном. Иван Иванович Вышинский (с 30 апреля 1860 г.). К этому приходу приписана кладб. церк. в том же с. Свяцце.

В том же с. Свяцце есть церк. во имя Святыя Живоначальные Троицы, кладб. Построена из сосновых брусьев на дубовых подвалах в 1871 — 1873 годах, с разрешения быв. архиепископа Волинского Агафангела. Дерев., на кам. фундаменте, крыта жестью и покрашена внутри и снаружи масляными красками. Церк. эта приписана к Рождество-Богородичному приходу с. Свяцця.

В том же с. Святец есть церк. во имя Преображения Господня. Когда и кем построена, неизвестно. Была деревянная, на кам. фунда., с такою же колокольнею. В 1888 г. разобрана и на ее месте 30 июля того же 1888 года заложена и строится новая деревян., на кам. фунда., церк. во имя Светлого Воскресения

Христова — за счет прихожан, по плану гражданского инженера Ф. И. Афанасьева. Утварью достаточна. При церк. погосте построена часовня в 1875 г. на средства прихожан, с разрешения быв. архиеп. Агафангела. Копии метрич. книг хранятся с 1767 г., а испов. ведом. с 1800 г. Опись церк. имущества имеется от 1801 г. Проводы бывают в Светлую субботу и в неделю пред Вознесеньем Господним. Земли по проекту от 27 марта 1850 г. должно быть: пахот. 61 дес. 1338 саж., сенок. 6 дес., под хутором 3 дес. 2116 саж. и усадеб. 2 дес. 1200 саж., — всего 13 дес. 2244 саж., в действительности же имеется только 69 дес., а недостающее количество, по изворотам владельца села графа Карла Хоткевича, не отдано церкви. Лесу нет. Земля хороша. На эту землю именуется проект и эрекция. Причт. дома и хозпостройки — весьма ветхи. Причт: священ. 300 руб., псал. 50 руб. и поном. 38 руб. В приходе протекает небольшой ручеек и есть пруд или ставок, называемый «Поповым», который некогда принадлежал Св.-Преображенской церкви, а по смерти быв. настоятеля протоиерея Лебединского отнят помещиком, построившим при нем винокурный завод. Приход состоит из части с. Свяцця по левую сторону ручейка, пересекающего село, и из нескольких хуторов. Дворов 170¹/₂, прихож. 1448 д. об. п.; римо.-катол. 6 д. об. п. и евр. 107 д. об. п.

В приходе есть Народное училище. Священ. Владимир Иосифович Дашкевич (с 25 июля 1878 г., а на службе с 16 декабря 1869 г.), псаломщ. Феодор Иванович Соколовский (с 22 декабря 1880 г., а на службе с 30 ноября 1857 г.).

ТЕОФИПОЛЬ м., волости Теофипольской, от Житомира 180 вер., от Староконстантинова 60 вер., от ближ. жел.-дор. ст. Войтовец 46 вер., при самой почтовой Теофипольской станции, от ближ. прих. с. Кунчи 3 вер., с. Новоставец 3 вер., с. Трояновки 4 вер. и с. Вел.-Жеребок (благоч.) 25 вер. Приход 4 класса.

Местечко это расположено на правом берегу небольшой реки Полквы — приток р. Горыни. Занимаемая им местность ровная, безлесная, дороги удобные, почва черноземная. Бывший небольшой помещичий лес в 1886 г. вырублен.

Границы прихода: на сев. с. Туровка, на зап. с. Кунча, на вос. с. Колки.

История местечка. В древности местечко это именовалось Белым Камнем от мелового утеса, находящегося за рекой, или даже просто Камнем. Под таким именем оно впервые упоминается в акте от 30 июля 1420 года, — в грамоте великого князя Литовского Витовта. В этой грамоте читаем: «Мы Витолд, великий князь Литовский и иных земель, чиним знаменито сим нашим листом ныншним и на потом будучим всим посполитым, иж дали есмо слуге нашему Павлу селище нашо Новоставце и другое селище Камень в земли Волинской на рици Полтеи и на болоти Лазучины и на Случи рици як томуж придали есьмо Свинную и Оструво Руду, а з другой стороны тых селищ по Руду Святец и по рику Жерди од селища Воронова горы рикою Жердию до верху Зборных-Могил. И дали есьмо тому слуги нашему Павлу тую землю нашу за его вирне служене на вики вичные и потомком и щатком его, з полми, з дубровами, з рудами и з селищами, и з потоками, з пасиками и з запустями, а на потвержение к тому нашему листу печать нашу казали есмо привесити. Писан в Урзове, в лито шести тысячное девятсотное двадцатое осмое, мисяца июля тритцятого дня, индикта шостого. Приказал пан Дедыголд воевода Виленский». Затем во второй половине XVI, XVII и до половины XVIII веков оно именуется в документах Камнем Чолганским, Човганским, Чоланским, позднее Чолганом или Човганом. По всей вероятности, слово Чолган татарского происхождения и созвучно с Ченгиз-хан, которое в устах народа могло перейти в Чолган. Местность эта неоднократно подвергалась нападениям татар. Быть может, поселившийся здесь татарин Ченгиз-хан дал от себя этому поселению имя Ченгизханова Камня, какое впоследствии в устах народа, преобразилось в Чолганский Камень. Потомки же этого первого поселенца

стали именоваться Чолганскими и были владельцами этого поселения в XVI в. В 1570 году Андрей Чолганский с именией своих — Камня, Кручевич и с части Новоставецкой платил подати. Дворяне Чолганские принадлежали к гербу Сас (Sas).

Под Чолганским Камнем, во время войн Богдана Хмельницкого, стоял обоз польский, как это видно из письма Михаила Вишневецкого, воеводы Руського, к князю примасу, архиепископу Гнезненскому, писанному 30 августа 1648 года из-под Чоланского Камня. В другом письме пана Пенцлавского к надворному коронному маршалку, писанному из-под лагеря под Константиновым 18 сентября 1648 г., читаем: «11 сентября мы остановились с полком его милости, Королевича Карла, на Чоланском Камне, возле войска, которое уже готовилось идти под Константинов против неприятеля». В первой половине XVIII в. Чолганский Камень с приписными деревнями Михновкой, Торокановкой и Коровьем принадлежал князьям Яблоновским. Эти князья в 1738 г. построили здесь для католических монахов ордена тринитаров каменный кляштор, костел и школу.

В 1718 году король Август II дал этому поселению грамоту на заведение ярмарки. Вероятно, в это время поселение это стало местечком.

Около 1740 г. владелица местечка Теофилия Яблоновская, урожденная Сенявская, жена Александра Яблоновского, хорунжего коронного, перестроила старинный местный замок и назвала это местечко своим именем — Теофилополь, или по сокращению, Теофиполь. Последующие владельцы сего местечка, особенно княгиня Теофилия Сапега, урожденная Яблоновская, жена князя Иосифа Сапегы, весьма настойчиво желали привить это новое название местечка в местном населении, для чего, говорят, ставила на проезжей большой дороге особых лиц, которые спрашивали крестьян, едущих в местечко: «Куда едешь?» и если спрошенный отвечал — в Човган, а не в Теофилополь, то подвергался тут же ударам плетью. При всем том название Теофилополь приурочивается этому местечку только в официальных сношениях и в устах интеллигенции, простой же народ и до сих пор называет его по старинному — Човганом...

От князей Яблоновских местечко это перешло к Сапегам. В 1831 году от Леона Сапегы имение это было конфисковано в казну. В 1864 году оно было отдано на выкуп генералу Липранди, у которого в 1885 году оно приобретено чиновником Иваном Аполлоновичем Стаховским, который владеет им и до настоящего времени (1897 г.), живет в своем имении и состоит в должности мирового судьи.

Вышеупомянутый тринитарский кляштор (монастырь) был упразднен в 1831 г. за участие братии его в польском мятеже. Спустя несколько лет, кляшторное здание пострадало от пожара. Развалины монастырского двухэтажного каменного корпуса были по части проданы теофилопольским ксендзом Михаилом Ковалевским (на сумму около 888 руб.). Из столовой (рефектажа) этого кляштора был построен в 1847 г. каменный Св.-Троицкий костел, ныне существующий. При этом костеле имеется на кладбище, каплица.

От этого монастыря остались еще стены недостроенного большого каменного костела, выстою до 10 арш. Они с остатками от монастырского корпуса даны были от казны Теофилопольскому православному обществу на постройку новой каменной православной церкви, которая и была заложена в 1888 г. 5 июня во имя Покрова Пр. Богоматери.

Древнее кладбище находилось на церковном погосте. Когда в 1888 г. стали рыть канавы для фундамента новой каменной церкви, то вырыли много человеческих костей. Хорошо сохранились, между прочим, черепа с целыми чистыми зубами. Нынешнее приходское кладбище отстоит от церкви в 200 саж. и занимает пространство в 1 дес. 275 саж.

В м. Теофилополе имеются камен. костел, синагога, народное фундушное одноклассное училище, школа грамотности, камера миров. судьи, станова квартира, волостное правление, по-



Монета в пам'ять про Дмитра Вишневецького, випущена у 1999 р.

чтовое отделение, приемный покой для больных, богадельня. Устроены 4 ветрян. мельницы и одна водяная. С 1835 по 1870 г. здесь существовало уездное дворянское 4-классное училище, где по штату полагалось: смотритель, два законоучителя и шесть преподавателей. Но с открытием городских министерских двухклассных училищ, оно закрыто. Училищные же здания перешли во владение помещика,

Прежний старый Покровский храм был построен в 1764 г. «общим коштом прихожан и дзекана Александра Стебельского». В 1842 г. этот храм за счет церковной и складочной от прихожан суммы был поставлен на кам. фонд., покрыт гонтом и уложен новый пол. Церковь деревянная с такою же колокольню. Устроена в виде продолговатого креста с большим куполом посредине и двумя малыми глухими банями при входе. Крыша железная, в виде шатра, на два ската. Кресты на главах железные, прорезные золоченные. Дошатая ограда вокруг церкви устроена в 1878 г. Вследствие крайней ветхости эта церковь в мае 1894 г. была разобрана. Тогда же была снесена колокольня, стоявшая особо от церкви с южной стороны погоста; на месте ее здесь построен каменный, крытый железом домик для церк.-прих. школы, к которому отделена лишняя часть погоста для школьного садика в 100 кв. саж.

Новый храм. Еще в 1863 г. бывший настоятель Теофилопольской церкви протоиерей Алексей Олесницкий неоднократно просил об уступке на постройку церкви развалин тринитарского кляштора и стен недостроенного костела, состоявших в ведении казны. Много раз приезжал архитектор, осматривал развалины, составлял проекты, но постройка церкви не осуществлялась. В 1866 г. протоиереем Олесницким получено было из канцелярии губернатора след. сообщение: «Извещается причт Теофилопольской церкви, что нет нужды хлопотать об уступке развалин тринитарского монастыря, так как уже состоялось определение в Палате Государственных имуществ о постройке новой каменной церкви в м. Теофилоле на счет казны». Постановление Палаты, много порадовавшее Теофилопольских жителей, по неведомой причине осталось без исполнения и даже повредило делу: узнали прихожане, что у них будет строиться церковь на казенный счет, и в ожидании этого сами ничего не предпринимали. Хотя настоятель и входил с докладом в разные присутственные места по делу о постройке церкви, но не имел успеха. Только в 1887 г. на прошение прихожан было получено от губернатора Фон-Вады уведомление, что развалины, о которых просит общество, переданы ему на постройку церкви. Но на постройку каменной церкви требовались большие суммы, которые трудно было собрать от прихожан. Не надеясь на собственные силы, возложили упование на помощь Божию. Из Теофилополя была отправлена к братии Киево-Печерской Лавры просьба — отслужить молебствие препод. Антонию и Феодосию Печерским, получившим некогда чудесную помощь при построении храма. Потом было испрошено благословение у известного молитвенника всей Руси, отца Иоанна Крошадтского на сооружение храма. Затем 11 апреля 1887 года назначен был в волостном правлении сход всего общества. После краткой задушевной речи к прихожанам о

необходимости построить благолепный храм Божий, священник Антоний Олесницкий совершил молебствие, по окончании которого крестьяне по одиночке подходили к столу, прикладывались ко Св. кресту и записывали свои пожертвования на постройку церкви. В тот день собрано было до 700 руб.

Затем прихожане постановили, что на постройку церкви они ежегодно будут вносить при податях до 2000 руб. в течение 6 лет. Председателем строительной комиссии был избран мировой посредник Плачковский, ведение же денежных счетов и все письмоводство принял на себя волостной писарь Иван Яблонский. Последний проявил особенное усердие в деле построения Св. храма: от начала постройки до окончания ее он наблюдал за всеми работами, содействовал успешному производству их и много помогал как прих. священнику, так и строителю храма в разных затруднительных случаях. Архитектором Юргенсоном был составлен проект со сметой на постройку каменной церкви на 800 чел. крестовой формы, однокупольной, с колоколеной при входе и с большими хорами (в величину всего притвора).

Закладка церкви торжественно совершена была 5 июля 1888 г., а закончена и освящена она 11 ноября 1893 г. во имя Покрова Пр. Богоматери. Строил храм подрядчик — крестьянин Калужской губ. Лаврентий Молодченко за 22 тысячи руб. с придачей костеленых развалин, оцененных в 6 тысяч руб. Постройка церкви с иконостасом и оградой обошлась в 34 тысячи рублей. Старинному писарю И. Яблонского и по убеждению священника, прихожане выписали из Гатчины, с завода Лаврова, новый колокол весом в 95 пуд. 3 фун. за 1700 руб. с доставкой.

Утварью и ризницею церковь достаточна. Метрич. книги хранятся с 1725 г., испов. вед. с 1825 г., брачные обыски с 1814 г., клиров. вед. с 1825 г. и прих.—расх. книги 1836 г. Опись церк. имущ. составлена в 1884 г.

Земли при церкви: усадеб. 1 дес. 1200 саж. пахот. в 3 смежах 68 дес., сенокос. 11 дес., и под погостом и кладбищем 1½ дес. Всего с неудобною 80 дес. 848 саж. На эту землю имеется при церкви план, составленный в 1885 г. частным землемером Пенским. Землею причт пользуется покойно. Священ. имеет 53 дес., псалом. 15 и поном. 10 дес. Почва черноземна. Лесу дубов. было 11 дес., а ныне около 200 дубов.

Причт: священ. 300 руб., псаломщ. 50 руб., пономарь 36 руб. и просфорня 16 руб. Для священ. дом новый, построен в 1884 г. на казенный счет при участии прихожан. Хозпостройки хороши. Кроме того, священнику. Ант. Олесницкому принадлежит, как собственность, построенный на церк. усадьбе отцом его протоиереем Алексеем Олесницким дом под одною крышею с возовнею и конюшнею. Для псаломщ. новый дом построен в 1882 г. на казен. счет, хозпостройки требуют исправления. По завещанию умершей купчихи Иулиании Джоговой от 1867 г. причт пользуется процентами от капитала в 200 руб., находящегося в Кременецкой сберегательной кассе. По завещанию же крестьянки м. Теофиополя Екатерины Архипович от 1891 г., причт пользуется процентами от 200 руб., внесенных ею на вечное время в Теофипольский сельский банк.

В приходе находится фундушовое народное училище Мин. нар. прос., при нем имеется 2 дес. земли. Кроме того, имеются три церк. школы грамоты — одна в Теофиполе, другая в дер. Михновке и третья в дер. Коровье. Из них учащиеся ежегодно переводятся в Теофипольское фундуш. училище.

С 1880 г. существует церк.—прих. попечительство, коим приобретено около кладбища дом о 5 комнатах с сараем и огородом в 2400 кв. саж. земли. В доме этом помещаются 4 бесприютных убогих, пользующихся отоплением, освещением и огородом, на котором разведен сад.

Ярмарки бывают: 30 января, 17 марта, 9 мая, 11 июня, 20 июля, 28 августа, 1 октября, 8 и 30 ноября. Есть пивоваренный и винокуренный заводы.

К этому приходу издавна приписаны деревни: Михновка на правом берегу р. Полквы, к юг.—вос. от Теофиополя, в 2 вер., Коровье при той же речке к сев.—вос. от него в 1 вер. и Торокановка на зап. от него в 1 вер. В дер. Коровье есть особое кладбище с часовней.

По данным за 1895 г., в м. Теофиполе и припис. к нему деревнях дворов 333, прихож. 2705 д. об. п., римо.—катол. 241 д. об. п., евреев 3350 д. об. п. Священнослужителями при церкви сего прихода состояли: 1) Алексей Стебельский до 1763 г., при нем vikарными были Стефан Бобковский и Григорий Романович, 2) протопресвитер Челганский Александр Стебельский до 1770 г., 3) Иаков Поржецкий до 1779 г., при нем vikарные Иосиф Тимотеевич, Иоанн Теодорович и Иоанн Лучанский, 4) Михаил Хотовицкий до 1804 г., 5) Иаков Фостек до 1826 г., 6) Павел Дучинский до 1836 г., 7) протоиерей Алексей Олесницкий с 1836 г. по 1881 г., 8) сын его, священ. Антоний Олесницкий, студент Волын. семинарии (вып. 1873 г.), в 1874 г. 15 сент. рукоп. во священ. в помощники отцу своему по сему приходу, а с 10 сент. 1880 г. опред. настоятелем сего прихода, где и ныне служит (1897 г.). На псаломщ. вакансии диакон Стефан Николаев. Бобровницкий, урож. с. Перенянина, Крем. уез., сын прич., оконч. Крем. дух. учил. в 1874 г., с 24 апр. 1892 г. служит на сем приходе (а в сане диакона с 8 июня 1889 г.). Пономарь Георгий Павлович Гутковский, урож. с. Карабевки Старок. уез., сын прич., дом. обр., с 26 марта 1852 г. служит на сем приходе.

К этому приходу приписана кладбищенская церковь во имя Св. мученицы Надежды. Кладбищенская. Построена в 1867 г. на средства судебного следователя 3 участка Старок. уез. Евгения Струтинского на могиле его жены Надежды. Каменная, крыта гонтом. В 1880 г. церковь увеличена пристройкой к ней каменной колокольни, по завещанию отставного феледфебеля Петра Архиповича, оставившего на это дело 700 руб.

В 1891 г. на колокольне доделан еще один верхний этаж из дерева, и вся церковь покрыта жостью, переделан также купол на церкви. На это дело было ассигновано тем же храмоздателем Струтинским 500 руб. в память матери его Евфросинии, которая в 1890 г. погребена в той же церкви. Утварью церковь отчасти достаточна. Опись церк. имущества составлена в 1884 г. Церковь эта принадлежит к Св.—Покровскому приходу м. Теофиополя.

ТУРОВКА с., при р. Турии, волости Семеновской, от Житомира 194 в, от Острога 55 вер., от ближ. почт. ст. Ямполья 6 вер., от ближ. жел.—дор. ст. Славуты 50 вер., от ближ. приход.: с. Березинец 4 вер., с. Денисовки 4 вер. и с. Семенова 8 вер.

Село Туровка упоминается в акте от 1565 года 30 октября, — в жалобе землянина Андрея Чолганского на землянку Ганну Ярмолинскую об отнятии у него его имений: Семенова, Гулевец, Туровки, Кошелевец и Бесовки. Еще оно, под именем села Рудки—Туровки, упоминается в акте от 1421 года 24 августа, — в грамоте, которую вел. князь Литовский Витовт, в добавок к прежде данным селам Новоставцам и Ридке, дает своему слуге Павлу в вечную собственность села — Соломен, Рудку—Туровку и Коровье.


Приход 6 кл. Церк. во имя Введения во храм Прес. Богородицы. Построена в 1771 г. на средства быв. владельца этого села Игнат Прушинского. Дерев., на кам. фундам., совместно с такою же колокольнею. В 1881 г. обновлена на средства прихожан. Прочна. Утварью, ризницею и богосл. книгами достаточна. Копии метрич. книг с 1771 находятся при этой церкви, а с 1831—1859 год находятся при Денисовской Покровской церкви, с 1859 года опять ведутся при этой Введенской церкви. исповед. ведомости с 1815—1831 гг. хранятся при этой церкви, а с 1831—1859 гг. при Денисовской Покровской церкви, а с 1859 г. опять ведутся при местной Введенской церкви. Опись церк. имущества имеется от 1862 г. и 1884 г. Проводы бывают в Светлую субботу. Земли: под церк. погостом 432 саж., усад. с огород. 2 дес., пахотн. в 4 см. 37 дес. 576 саж., сенок. 3 дес. 408 саж. и

под пасекою 2 дес. 1416 саж., всего 48 дес. 452 саж. Земли эти в 1861 г. отмежеваны, обозначены знаками и сняты на план, копия которого хранится при церкви. От церк. земля в 1 вер. Причт: свящ. 300 руб. и псаломщ. 50 руб. Для свящ. дом нов, а хозяйской заново исправлены; для псаломщ. дом и хозяйской новы. Церк. прих. школа открыта в 1885 году местным священником Иаковом Ковальским, помещается в обществ. доме с содержанием от прихож. в 70 руб.; учеников в 1886 г. было — 25 муж. п. и 10 жен. п. Проект по обеспечению причта имеется от 18 мая 1860 г. Дворов 119½, прихож. 957 д. об. п.; евр. 19 д. об. п. Свящ. Иаков Ксенофонт. Ковальский (с 1883 г.) и псаломщ. Алексей Георг. Бычковский (с 1859 г.).

ЧОЛГУЗОВ с., при р. Полтве, волости Семеновской, от Житомира 200 вер., от Острога 53 вер., от ближ. почт. ст. Ямполь 8 вер., от ближ. жел.-дор. ст. Кривина 60 вер., от ближ. приход.: с. Миклашов 6 вер., с. Погорелец (Кремен. уез.) 4 вер., с. Новоставец (Староконст. уез.) 5 вер. и с. Семенова 6 вер. Приход 5 кл. Церк. во имя Свят. и Чудотворца Николая (празд. 6 дек.). Построена в 1794 г. на средства прихожан. Дерев., маломестительная, не прочна, с дерев., отдельно от нее колокольню. В 1886 г. 2 сентября начата постройка новой церк. на средства прихожан. Утварью и ризницею посредственно, а богослуж. книгами недостаточна. Копии метрич. книг хранятся с 1735 г., а исповед. ведомости с 1800 г. Опись церк. имущества имеется от 1868 г. и 1884 г. Проводы бывают в праздник сошествия Св. Духа. Земли: усад. с 2 огород. 2,38 (сотых) дес., похот. 54,73 дес., и сенок. 2,55 дес., всего 59,67 дес., Кроме того, неудобной под болотами 6,54 дес., под церк. и оградой 0,25 дес., под речной 0,42 и под дорогами 0,83 дес. На эту землю имеются — акт, составленный 20 января 1872 г. производителем работ Вол. Люстрац. Комиссии Ноздровским, и план, составленный 11 июня 1871 года старшим межевщиком Дубиковым. План этот составлен в четырех экземплярах, из коих — подлинный находится в Вол. Люстрац. Комиссии, а копии с него одна в Вол. Дух. консистории, другая в присутствии по обеспечению духовенства, а третья при местной церкви. От церк. земля в 3 вер. Причт: свящ. 300 руб., псаломщ. 50 руб., поном. 38 руб. и просф. 16 руб. Причт. дома и хозяйской ветхи; предполагается построить новые. Проект по обеспечению причта имеется от 10 декабря 1853 г. Церк.-прих. школа сущ. с 1862 г. в обществ. доме с жалов. учителю от прихож. 60 руб. Учеников 46. Крупный земельлад. Гогель. Деревня прих. — Волковцы (Староконст. уез.) ½ вер. Дворов 192, прихож. 1524 д. об. п.; римо.-катол. 49 д. об. п., приходом принадлежащих к Теофипольскому костелу (в 8 вер.), евр. 12 д. об. п. Свящ. Аркадий Павлов. Капустинский (с 1876 г.), псаломщ. Михаил Сергеевич Бачинский (с 1887 г.) и поном. Иван Михаил. Гавловский (с 1860 г.).

Село Чолгузов, как имение князя Януша Жаславского, упоминается в акте от 1563 года 22 сентября, — в уступочной записи Львовского купца Васька Куриловича Волынского мытнику Михаилу Малинскому на заставленное первому тем же Жаславским села Чолгузова. Название села Чолгузов, вероятно, есть изменение татарского слова Ченгизов, что указывает на пребывание здесь в древности татар. Чолган (ныне м. Теофиполь) тоже, что Ченгисхан.

ШАРЛАВКА с., волости Тернавской, от Житомира 180 вер., от Заславя 35 вер., от ближ. почт. ст. Теофиполя 12 вер., ближ. жел.-дор. ст. Шепетовки — 60 вер., ближ. прих.: с. Волицы Полевой 6 вер., с. Криворудки 7 вер., с. Ледянки 7 вер., с. Кузьминец 6 вер. и с. Репок 40 вер. Приход 4 кл. Церк. во имя Св. Архистратига Михаила. Построена в 1769 году на средства помещицы княгини Варвары Сангушко и отчасти прихожан. Дерев., на кам. фонд., с такою же колокольню, крепка. Утварью достаточна. Проводы в Светлую субботу. Копии метрич. книг хранятся с 1740 г., а испов. ведом. с 1800 г. Опись церк. имущества имеется от 6



Засідання лави. Малюнок XVI ст.

августа 1806 г. Земли: усадеб., огород., церк. погостом и кладб. 3 дес. 400 саж., пахот. в 1 смене 12 дес. 1438 саж. и при ней сенок. 3 дес. 160 саж., во 2 смене 11 дес., в 3 смене 10 дес. 2296 саж. и сенокосной. 7 дес. 1904 саж., — всего 48 дес. 1398 саж. На эту землю имеется копия плана от 17 сентября 1814 г., а подлинник его — в архиве Волын. духов. консистории. Причт владеет землею спокойно. Земля эта расположена в выгодных местах, на ровной, черноземной полосе. Причт: свящ. 300 руб., псалом. 50 руб., поном. 38 руб. и просфор. 16 руб. Для свящ. дом и хозяйской церковные. Для псалом. дом о 2 комнатах и хозяйской церковные. Для поном. и просфор. дом о 2 отделениях церковный. Церк.-прих. школа помещается в училищ. доме с содержанием от прихож. в 180 руб., из коих 120 руб. получает учитель местный крестьянин, окончивший церк.-прих. школу, Никон Матвеев. Ткачук; учеников в 1890 г. было 33 муж. п. и 6 жен. п. Владелец села — действ. статск. советник Николай Васильевич Холшевников (здесь не живет). Деревня прих. Волица Ляховецкая в ½ вер.; владелец ее — штабс-ротмистр Иван Христофорович Борисов (здесь не живет). Дворов 173½, прихож. 1375 д. об. п.; римо.-катол. 339 д. об. п.; евр. 60 д. об. п. Священ. Николай Николаевич Лукаевич (с 20 февраля 1855 г., а на службе в должности учителя быв. Белостокского духов. училища с 16 марта 1848 г.), псаломщ. Иларион Иосифович Антипович (с 3 сентября 1884 г.) и поном. Андрей Александрович Талаховский (с 1854 г.). В прип. дер. Волице Ляховецкой школа грамотности помещ. в училищ. доме, с жалованьем учителю 27 руб. и на учебн. пособия 10 руб. в год от прихожан. Учителем крестьянин Петр Прокопюк.

В этом же с. Шарлаевке есть Церк. во имя Святыя Живоначальныя Троицы. Построена в 1857 году на средства быв. архиепископа Волынского Арсения. Дерев., на кам. фундаменте, внутри и снаружи покрашена. Иконостас раскрашен прилично. Церк. эта приписана к Св.-Михайловскому приходу с. Шарлаевки.

Село Шарлаевка, под именем села Шираевка Заславской волости, как имение князя Януша Заславского, воеводы Подляского, упоминается в акте от 7 декабря 1601 года, — в донесении возных Волынского воеводства Криштофа Шуки и Станислава Янковского Луцкому грод. суду об осмотре ими местечек и сел Луцкого повета, опустошенных и сожженных татарами в 1589 году; в числе этих сел значится и село Ширлаевка.

Хмельницький район

АРКАДИЕВЦЫ с., розташоване на рівнині, при р. Бужке і всередині розрізане вздовж двома оврагами; відстоїть від г. Прокурава на 20 верстах. Местність здорова, завдяки обиллю фруктових садів. ґрунт чорноземний. По переказу, А. спочатку була розташована на самому березі р. Бужка; потім, коли воно спустошувалося набігами татар село і церк. були спалені, а жителі укрилися в сусідніх лісах, утворилося на новому місці нинішнє село Аркадієвці. Село колись належало Чарторйському, потім перейшло до володіння князя Виртембергського, а від нього останнього — до Свейковського; в нинішнє час імення належить Наталії Резникової. Жителів нині в А. муж. п. 525, жін. п. 520. Всі прихожане — селяни-малоросси, правосл. віросповідання. Головною причиною існування їх є землеробство і садівництво; крім цього, багато з прихож. займаються плотництвом і ткацтвом. Теперішній храм збудований дерев'яний, на честь Св. Параскеви П'ятниці, збудований в 1803 г., спочатку з «опасанем». Іконостас в ньому чотирих'ярусний, різьбленою роботою. Колокольня збудована в 1852 г. До 1803 г. існував храм, збудований в 1702 році. Намісний образ Богородиці шанується народом як чудотворний. Церк. землі: усад. 3 дес. 1250 саж., пахотн. 29 дес. 1373 саж., сенокосн. 15 дес. 130 саж. і під хутором 2 дес. 2250 саж. Причт. приміщення збудовані в 1892–1893 гг. Церк.-прих. школа існує з 1862 г.

БАХМАТОВЦЫ с., в 16 вер. від зап. від м. Меджибожа і в такій же відстані від жел.-дор. ст. Богдановці, розташоване на незначительній височині з нахилом на півд., де протікає невеличка р. Звониха (інакше Фосси), яка розливається у село в достатньо довгий пруд; з півд. до Б. примикає ліс. Кліматичні умови місцевості достатньо сприятливі для здоров'я населення. ґрунт — чорноземний, з домішкою глини. В XVIII в. Б. входила до складу Меджибожського ключа імені князів Чарторйських. За участю в польському повстанні 30-х років останнього владельця, кн. Адама Чарторйського, Б. були конфісковані до казни і в 1837 г. перетворені в військове поселення, причому сюди ж переведена була частина населення з села Гловачовки, яке знаходилося на березі того ж пруда, в 3-х вер. від Б., і в 1838 г. повністю опустошено; решта частина жителів цього поселення переведена була в Новоросійський край. Так як Б. за кількістю прихож. все ж були незначительним селом, то в 1839 г., за розпорядженням начальства військових поселень, вони були приписані до церк. с. Пироговець, хоча до того часу складали самостійний приход, а в 1844 г. вошли до складу прих. с. Давидковець. З ліквідацією військових поселень Б. приєднані до державного майна, а в 1894 г. відновлені до самостійного приходу. В нинішнє час село зберігає зовнішність давнього військового поселення з правильною плануванням вулиць, розташуванням селянських садиб, будинків і господарських споруд. Тепер тут є волосне правління і казенне лісництво. Населення прих. складають малоросси правосл. віросповідання, загальною кількістю 714 муж. і 725 жін.; це гол. обр. селяни, але є міщани близько 70 душ; крім того, в Б. проживає 2 муж. і 1 жін. лютеран і

близько 100 д. євреїв. Головна справа населення — землеробство і скотарство; ремесла — сапожництво, плотництво, кузнечне і ткацтво, а також виготовлення селянського сукна — задовольняють тільки місцеві потреби. Старий храм в Б. був дерев'яний, на честь Покрова Пресв. Богородиці, збудований в 1700 г.; він знаходився в саженях 10-ти від нинішньої церк. і за старістю розібрано в 1854 г. В 1848 г. збудовано, а в 1852 г. освящено нинішнє існуюче однокупольний цегляний Св.-Покровський храм спільно з колокольнею, збудований за грошей казни. Іконостас в ньому двох'ярусний, витонченою роботою, з образами, написаними священиком Євстафієм Крушельницьким. Так як ця церк. в нинішнє час виконує тільки функції приходу, то передбачено розширення її шляхом пристройки двох приділів. З приходських священиків в Б. довше інших прослужив Александр Орловський, колишній в приході з 1801 по 1844 г. Церк. землі: усад. 2 дес. 516 саж., пахот. 31 дес. 1080 саж., під ліс. 1 дес. 1320 саж., під церк. і кладб. 1 дес. 670 саж., а всього 36 дес. 1186 саж. Священ. будинок збудовано в 1895 г.; у псаломщика будинок немає. В 1875 г. в Б. відкрито міністерське однокласне народне училище, а в 1899 г. — школа грамоти для дівчаток в орендованому будинку.



Палац у Чорному Острові. Сучасне фото.

ВЕЗДЕНЬКИ с., розташоване при р. Бужке, притоці Буги, на низинній місцевості, на межі з Волинською губ. і відстоїть від г. Прокурава на відстані 18 вер., а від жел.-дор. ст. Черноостров на 10 вер. Местність болотиста; ґрунт на низинних місцях чорноземний, а на підвищеннях — глинистий. По переказам старожитів, колись навколо В. були непрохідні ліси, в яких було багато хуторів, і саме село утворилося з великого хутора. В XVIII в. селом володіли Синявські; в кінці XVIII в. В. перейшли до кн. Адама Чарторйського, в 1800 г. як придане — до його дочки, княгині Виртембергської, а в 1814 г. продані владільцю Черноостровського імення графу Константину Пршездецькому. Нині жителів муж. п. 335, жін. п. 348 д. Всі вони — малоросси-селяни, займаються землеробством, але мають дуже малі ділянки. В приході є також невеличке число католиків. Нині існуючий храм на честь Родження Пресв. Богородиці, збудований дерев'яний, збудований за грошей прихож. в 1797 г. В 1878 г. збудовано дерев'яну колокольню; іконостас збудовано в 1763 г. і зберігався до цього часу. В 1847 г. до сього храму був приписаний храм с. Орлинець, але в 1450 г. відчужено і приписано до церк. с. Ходьковець. В 1869 г. В. були приписані до м. Николаєва, а в 1897 г. знову відновлені до самостійного приходу. Церк. землі: усад. 2 дес. 1216 саж., пахотн. 26 дес., сенокосн. 10 дес. 1520 саж., під лісом 5 дес., неурод. 356 саж. Будинки для свящ. немає; для псал. будинок старий. Церк-

ковная школа существует с 1860 года; помещается ныне в наемном здании.

ВОДЫЧКИ с., расположено на двух косогорах при р. Плоской, притоке Буга; от гор. Проскурова в 20 вер., от жел.-дор. ст. Черноостров в 7 вер. Климатические условия прих. благоприятны для здоровья; почва черноземная. Как видно из метрич. книг до 1836 года, хранящихся в церковном архиве, в состав Водычского прих. прежде входили деревни: Кудринцы, Режулинцы, Климковцы и село Волица, но после сего времени Кудринцы приписаны к Малиничскому приходу, Режулинцы — к Немичинскому приходу и село Волица сделалось самостоятельным приходом, а потому к Водычскому приходу осталась приписанною только д. Климковцы. Население с. Водычек состоит большею частью из малороссов. Жителей в приходе муж. п. 627, жен. п. 627; католиков, живущих в деревне Климковцах, около 500 д. об. п.; евр. 20 д. об. п. Предание гласит, что раньше нынешнего храма в В. был храм на другой половине села, где в настоящее время стоит дом помещика; говорят, что этот храм сгорел. Ныне существующий храм — деревянный, построен в 1728 году старанием прихож. в честь Рождества Пресвятой Богородицы, с благословения униатского епископа Сильвестра Рудницкого. Храм сей первоначально был трехкупольный, но в 1845 г. переделан в однокупольный. Иконостас в сем храме трехъярусный, резной работы, очень ветхий. Церк. земли: усад. 1 дес. 139 саж., пахот. 31 дес. 439 саж., сенокосн. 2 дес. 1130 саж. и под лесом 16 дес. 1055 саж. Причт. помещения ветхие. В приходе имеются две школы: церк.-прих. в с. Водычках и школа грамоты в д. Климковцах. Первая из них получила свое начало еще в 70-х годах, а вторая — в 1895 г.; обе помещаются в собственных зданиях.

ВОЛКОВЦЫ НИЗШИЕ с., расположено по наклонной возвышенности; с юж. стороны села протекает р. Волк, которая берет свое начало в с. Высших Волковцах. От г. Проскурова (жел.-дор. ст.) в 10 вер. К приходу принадлежит с 1872 г. с. Высшие Волковцы, расположенное на двух возвышенностях, среди которых протекает р. Волк. Климатические условия местности вполне благоприятны; почва частью черноземная, частью глинистая. Оба села получили свои названия от р. Волка, которая здесь протекает, а «Высшими» и «Низшими» названы по своему топографическому положению по отношению друг к другу. Ныне всех жителей в приходе муж. п. 738 и жен. п. 678 д.; все — крестьяне-малороссы; занимаются хлебопашеством. Экономический быт населения отличается особенно бедностью, вследствие сгущенности населения и весьма скудных полевых наделов. В приходе есть небольшое число католиков; евр. совсем нет. До 1871 г. существовала в приходе старая церковь, которая простояла 172 года. Нынешний храм в честь Рождества Пресв. Богородицы построен в 1875 г. старанием прихож. на сумму 18 тыс. руб. Храм этот деревянный; иконостас в нем одноярусный. В Высш.-Волк. храм во имя Св. Архистратига Михаила построен в 1799 г. на средства свящ. Иосифа Кривицкого; зданием деревян., об одном куполе; при нем отдельная колокольня. В 1872 г. церк. сего прих. присоединена к приходу Н. В., по крайней бедности как церкви, так и прихожан. Земли: церк. в Н. В. 36 дес. 143 саж., в том числе усад. 1 дес. 1426 саж., пахотн. 27 дес. 2361 саж. и сенок. и 6 дес. 900 саж.; в Высш.-Волк. земли 32 дес. 860 саж.: усад. 1 дес. 1400 саж., пахот. 20 дес. 160 саж. и сенок. с лесом 10 дес. 900 саж. Причт. помещ. недавно устроены на позем. сбор. В Н. В. церк.-прих. школа открыта в 1890 г.; помещается в собственном здании. В Высш.-Волк. школа грамоты открыта в 1893 г.; помещается в наемном доме.

ГЕЛЕТИНЦЫ с., расположено по скатам четырех холмов и омывается с юж. стороны р. Грабаркою, а с зап. — р. Овручем, при большом пруде; от м. Фельштина в 6 вер. к сев.-зап. Местность сырая; почва — глубокий чернозем. Приход с. Гелетинец



Церква Андрія Первозваного у Хмельницькому.

состоит из Больших и Малых Гелетинец; по времени образования своего восходит к XVII столетию и принадлежал к Фельштинским имениям Гербуртов. Жители — крестьяне-малороссы, правосл. вероисповедания, 792 муж. п. и 794 жен. п., занимаются исключительно земледелием. Храм построен в 1772 г.; в основание его был положен материал из старой церк. с. Россоша Проскуровского уезда. Он был первоначально трехкупольный; в 1795 г. с крыши храма были сняты два купола. В таком виде храм был до 1859 г. В этом году он был поднят на каменный фундамент и к нему для крепости была пристроена колокольня; самому храму дана была форма креста; длина его 27 арш., а ширина 16 $\frac{1}{2}$ арш. Церк. земли 42 дес. 90 саж. Церк.-прих. школа с 1861 года.

ГЛЕЗНЕВ с., расположено на юж. склоне берега р. Буга, от г. Проскурова в 5 верстах. Село изобилует садами. Почва — черноземная. По нар. сказанию, Г. был некогда расположен гораздо ниже, на самом берегу р. Буга, и когда он был разорен и сожжен турками или татарами, то разбежавшиеся жители стали селиться немного выше, в густом лесу, и образовали новое село, сохранив однако прежнее название его. Место, где было раньше село, обращено в огороды и пахотные поля; там и до сих пор есть чуть видные из земли три каменные креста, свидетельствующие о бывшем там кладб.; крестьяне при обработке земли в том месте очень часто находят глиняную посуду, ложки, железо, стекло и пр.; это место носит название «Сельсько». Жителей в Глезневе муж. п. 522, жен. п. 492; все они — крестьяне, православные; катол. около 300 душ об. пола. Крестьяне занимаются хлебопашеством, со времени же устройства на противоположном берегу реки Буга сахарного завода жители идут туда на заработки. Нынешний храм в Г. в честь Покрова Пресв. Богородицы построен в 1762 году. По рассказам старожил, этот храм куплен в селе Лозне Винницкого уезда. В 1868 г. усердием прихож. и старанием свящ. Григория Пилина храм расширен пристройкою двух приделов. В настоящее время храм ветхий; иконостас в нем новый, поставленный в 1888 году, старый же иконостас продан

в с. Крутыбороды Летичевского уезда. Священниками в Г. в XVIII в. были униаты: Михаил Городыский, рукоположенный в 1732 году митрополитом Леоном Шептицьким, Кирилл Бахталовский, Василий Городыский и Кирилл Городыский; последний в конце XVIII в. присоединен к православию. Церк. земли: усад. 1 дес. 132 саж., пахот. удобн. 30 дес. 158 саж., неудобн., сенокосн. и болотн. 19 дес. 634 саж. Причт. помещ. постр. в 1894 г. Церк.-прих. школа для мальчиков и школа грамоты для девочек помещаются в наемных домах.

ГРИНЕВЦЫ ЛЕСОВЫЕ с., расположено на четырех отлогих холмах, разделяющихся долинами, в которых находится много ключевых источников; от г. Проскурова в 7 вер. Все село утопает в садах, так что издали кажется лесом. Почва большею частью глинистая. Жителей в селе муж. п. 846, жен. п. 811. Все они — малороссы-крестьяне, занимаются хлебопашеством; подспорьем в их быту служит садоводство. Есть в селе сапожники, столяры и портные; последние славятся в окрестности как искусные мастера расшивать цветною шерстью верхнюю одежду — свитки для крестьян. Кроме православных, в приходе живут католики — 82 д. об. п. и евреи 59 душ. Храм в приходе во имя Св. влкмуч. Параскевы, каменный, построен в 1831 г., стоимостью около 30 т. руб. Раньше существовавший храм был деревянный, на месте которого в настоящее время стоит большой деревянный крест, обнесенный решеткою. В 1886 г. сооружен новый иконостас в два яруса. Церк. земли: усад. 2 дес. 861 саж., пахот. и сенок. 36 дес. 1677 саж., под хутором 1950 саж. и под прудом 480 саж. Причт. помещ. постр. в 1887 г. Церк.-приходская школа существует с 1866 г., открытая протоиереем Антонием Колтоновским; помещается в собственном новом здании.

ГРУЗЕВИЦА с., расположено на низменности, образуемой речкою Бугом; с сев. и юж. стороны защищено лесами; от Проскурова в 12 вер. и от жел.-дор. ст. Черноостров в 5 вер. Климатические условия вполне благоприятны для здоровья жителей. В селе масса колодцев с прекрасной водой. Почва — чернозем. Название села, вероятно, произошло оттого, что оно расположено на болотистом месте, где «грузько» (топко). Жителей муж. п. 510, жен. п. 508. В селе есть до 180 душ катол., часть которых по сословию — крестьяне, а часть быв. однодворцев. В селе живет несколько еврейских семейств. Настоящий храм — деревянный, освящен в честь Рождества Пресвятой Богородицы, построен в 1771 г. старанием прихож. В 1784 г. владелец села Михаил Пршездецкий выдал документ (эрекцию) на церковные земли. Из бывших в Г. священ. известен своею пастырскою деятельностью Дамиан Сокольницкий, священствовавший с 1825 по 1855 г., и Дмитрий Горянский, прослуживший в Грузевице 40 лет, с 1856 по 1896 г. Церк. земли: усад. 6 дес. 1000 саж., пахот. в 1-м уч. 9 дес. 1140 саж., во 2-м 12 дес. 1600 саж., в 3-м 11 дес., и под лесом 15 дес. 200 саж., а всего 55 дес. 140 саж. Причт. помещения ветхи. Церк.-прих. школа существует с 1888 года; помещается она в собственном здании.

ДАВИДКОВЦЫ с., близ границы Проскуровского уезд., в 12 вер. от гор. Проскурова и в 7 вер. от жел.-дор. ст. Богдановцы, занимает правый возвышенный берег речки Звоники (иначе — Фоссы, а также Грабарки) и с трех сторон, за исключением сев., окружено лесами. Обилие растительности в окрестностях и в самом селе, утопающем в садах, а также отсутствие поблизости гнилых болот делают эту местность здоровою. Почва состоит из тонкого пласта чернозема, под которым находится глина. Восточная часть села называется «Осовецкое» или «Осовык», средняя — собственно «Давидковцы», а западная — «Гусаковцы». Имение принадлежало некогда князьям Чарторыйским, но за участие последнего владельца, князя Адама Чарторыйского, в польском мятеже 30-х годов оно было конфисковано в казну

и передано в ведение начальства военных поселений, которое переселило часть крестьян в Херсонскую губ., а на место их переехало сюда жителей из д. Бузулинец, лежавшей в 2 вер. к вос. от Д., и из д. Калиновки, находившейся на болотистом берегу р. Буга, в 4 вер. к юг. от Д. Обе эти деревни теперь не существуют и представляют только крестьянские фруктовые сады, принадлежащие населению Д. В 1844 г. к Д. приписана была еще д. Бахматовцы, но в 1894 г. она восстановлена в самостоятельный приход. С уничтожением военного поселения Д. перешли в ведение Палаты Государственных Имуществ. В настоящее время правосл. населения в приходе 1008 муж. и 980 жен. крестьян-малороссов; сверх того, есть около 5 д. катол. и около 30 д. об. п. евреев. Главное занятие населения — хлебопашество;



Церква Різдва Богородиці у Хмельницькому.


побочным служит извоз, преимущественно доставка дров в г. Проскуров. По рассказам старожилков, село первоначально находилось на противоположном берегу речки Звоники, где до недавнего времени при вспашке находили куски глиняной посуды и монеты польской чеканки. В Давидковцах до постройки теперешнего храма, по преданию, была Св.-Иоанно-Богословская деревянная церк. вблизи нынешнего храма; она просуществовала до 60-х годов XVIII в. В 1769 г. была заложена, а в 1791 г. окончена, при содействии помещика князя Чарторыйского, ныне существующая кирпичная с деревян. куполом церковь, посвященная в честь Св. Троицы; она планом крестовидная, однокупольная, обращенная алтарем почему-то на юг. В 1836 г. купол отстроен заново и отделялся от храма особым потолком. Этот потолок обрушился в 1854 г., вследствие чего самый купол был заменен новым. Камен. колокольня пристроена к церк. в 1847 г. Иконостас — четырехъярусный, древневизантийского стиля, весь золоченный. Кроме приходской церкви, в Д. есть еще деревянная однокупольная, совместно с колокольнею, кладб. церк. в честь Рождества Пресв. Богородицы, перенесенная сюда в 1853 г. из упраздненного села Бузулинец. Церк. земли 48 дес. 840 саж., в том числе усад. 1 дес. 1998 саж., пахот.

34 дес. 656 саж., сенок. 8 дес. 1374 саж., хутора 1 дес. 492 саж., под церков. погост. и кладб. 2 дес. 1120 саж. Священнический дом построен в 1873 г., а псаломщический — в 1889 году на средства прихожан. В приходе есть две школы: министерское одноклассное народное училище с 1875 г. и школа грамоты для девочек с 1899 г.

ДОБРОГОРЩА с., расположено на равнине, при двух прудах, образуемых р. Смотричем. От г. Проскурова в 20 вер. к юг.—зап. К приходу принадлежит д. Высваровка, расположенная на болотистом и потому нездоровом месте. Почва местности в обоих поселениях черноземная; лесов нет. Д. с XVIII в. владели помещики: Стадницкий, после Грабянко, от которого приобрел это село Марцинкевич. По смерти Марцинкевича владел родственник его, генерал—майор Ракшанин, и сын его Виктор до 1897 г.; ныне же состоит помещицею сестра Виктора Ракшанина, Елена Стокальская. До 1840 г. в Доброгорще проживала так называемая шляхта (около шести семейств), но была удалена помещиком Марцинкевичем и доньне проживает в соседнем селе Хмелевке. В настоящее время Доброгорща состоит из одних крестьян. Правосл. в приходе 570 муж. и 561 жен. и катол. 276 д. об. п. Храм в Д. деревянный, об одном куполе, построен в 1786 г.; посвящен во имя Св. Николая. В 1889 г. устроен новый иконостас и церк. обновлена. От древней церкви, стоявшей в конце села, остался погост, на котором находилась крестьянская конная мельница, но в 1884 г. была разобрана, и с этого времени ежегодно бывает крестный ход для поминовения там погребенных; на этом месте стоит каменный крест. Церк. земли: усад. 1960 саж., пахот. и сенок. 33 дес. Причт. помещения новые — 1898—1899 гг. Церк.—прих. школа открыта в 1885 г. священником Димитрием Красовским; помещается в собств. здании.

ЖУЧКОВЦЫ с., расположено при верховьях р. Смотрича, образуящего здесь большой пруд, в 7 вер. от м. Фельштина к зап. местность обильна водою и болотами; почва — черноземная. Правосл. жителей числится 410 муж. и 425 жен. Все они — крестьяне, занимаются гл. обр. земледелием. Жен. встречаются в ист. документах с XVI в.; в это время это село принадлежало Сверщам; затем входило в состав Городокского ключа Мнишхов, а в последнее время — Жураковских. Приход Жучковцы до 1897 г. был приписным к с. Гелетинцам.; указом Св. Синода от 17 мая 1897 г., в жен. учрежден самостоятельный приход с особым двухчленным причтом, с ассигнованием причту жалованья. Существующая ныне в жен. церк. во имя Архистр. Михаила — старая, деревян.; как свидетельствует визитационный акт 1786 г., она построена в 1777 г. на месте, где была и раньше церковь. Наиболее раннее известие о Жучковецкой церк. относится к 1740 году; в это время она была приписною к с. Гелетинцам. Нынешняя церк. уже в 40-х годах настолько было обветшала, что в ней было прекращено совершение богослужений. В 1864 г. церк. эта была отремонтирована, и совершение в ней богослужений возобновилось. В 1872 г. к церк. пристроена колокольня. Церковной земли имеется: усад. 1 дес. 122 саж., пахот. 33 дес. 1321 саж. и сенок. 7 дес. 1240 саж. Причт. помещения строятся на средства прихожан. Церк.—прих. школа открыта в 1886 г.; помещается в новом собств. здании.

ЗАХАРОВЦЫ с., расположено при р. Буге, на ровной и низкой ценности; от г. Проскурова на расстоянии 22 вер., от жел.—дор. ст. Черноостров в 3-х вер. Болотистая местность, на которой расположены З., способствует развитию разного рода болезней. Почва — черноземная. Прихожан в З. 864 души обоего пола; все они крестьяне. В селе живут и католики. Прихожане преимущественно занимаются хлебопашеством, а некоторые — плотничеством. В селе есть литейный колокольный завод, принадлежащий наследникам Островским. К приходу Захаровцам принадлежит еще д. Крачки, расположенная на равнине при



Заїзд у Фельштині (нині Гвардійське). Фото початку ХХ ст.

р. Буге. В К. правосл. жителей об. п. 349, катол. об. п. 346 д. Нынешний храм Захаровец построен в 1883 г. во имя Св. Архистратига Михаила. Из священников, бывших в З., известен своею пастырскою деятельностью и долголетним служением (37 л.) Григорий Могильский. Церк. земли 61 дес. 1204 саж. Причт. помещ. постр. в 1893 году. В приходе существует две школы: в Захар. церк.—прих., открытая в 1850 г., и в Кр. школа грамоты, открытая в 1895 г.; первая помещается в собственном здании, вторая — в наемном.

ИВАНКОВЦЫ-ОЛЕШИНСКИЕ с., расположено на двух холмах, между которыми протекает незначительная речка, впадающая в р. Буг; от г. Проскурова в 5 вер. Местность здоровая; почва — суглинок. В XVIII столетии с. Иванковцы по малочисленности населения своего было приписано к соседнему с. Олешину, и только с 1800 года стало приходом самостоятельным. До увольнения крестьян от крепостной зависимости с. Иванковцы входило в состав имений графа Гудовича. И. принадлежали к королевским именьям Проскуровского староства и в конце XVIII в. вместе с другими селами того староства были пожалованы Императрицею Екатериною фельдмаршалу Гудовичу; теперь имение принадлежит Куликовским. Жителей в приходе муж. п. 750, жен. п. 709, катол. до 100 д.; все они — малороссы—крестьяне, отличаются особенною религиозностью и любовью к храму Божию и почти все грамотны. Крестьяне занимаются земледелием, но так как земли у них мало, то они почти все занимаются ткачеством на усовершенствованных станках, вырабатывают простой крестьянский холст, скатерти и полотенца для всей округи, причем каждый ткач зарабатывает до 50 руб. в год. Один из местных ткачей ездил в 1897 г. на Киевскую сельско—хозяйственную выставку и получил за свои экспонаты премии 50 рублей и бронзовую медаль. Некоторые из крестьян занимаются извозом. Храм в Иванковцах — деревян., планом крестообразный, в честь Покрова Пресвятой Богородицы, построен в 1880 г. До того времени существовала церк. униатская, построенная в 1800 г.; она куплена была в с. Волосовцах Летичевского уезда и перевезена в с. Иванковцы. В приходе есть еще кладб. камен. церк. во имя Григория Богослова, построенная в 1890 году дейст. ст. сов., доктором В. Г. Левицким, уроженцем с. Иванковец; церк. обеспечена им вечным вкладом в 1065 руб. С 1811 г. по 1876 г. здесь священствовала одна фамилия Левицких. Церк. земли: усад. 3 дес., пахот. и сенокосн. 38 дес. Причт. помещ. постр. в 1896 г. Церковная школа существовала с 50-х годов. В 1892 г. открыта в приходе одноклассная министерская школа, построенная на средства того же В. Г. Левицкого; содержится на пожертвованный им капитал 41 тыс. руб. В 1806 году школа преобразована в двухклассное приходское училище имени В. Г. Левицкого. При училище устроен рукодельный класс для девочек и ремесленный (сапожное и портняжное рем.) для мальчиков.

ИГНАТОВЦЫ с., находится в 18 вер. к сев.-зап. от м. Меджибожа, занимает самую северную часть Летичевского уезда, в нескольких верстах от границы Волынской губ. Местность представляет возвышенность, которая служит водоразделом речек Бужка и Пилявки; самое село раскинулось на семи невысоких холмах, омываемых тремя ручьями, один из которых, более значительный, называется Медведовкою. Загрязненная навозом почва заражает воду в здешних колодцах и служит причиною частых эпидемических заболеваний, особенно тифом. Почва полей, расположенных к юг.-вос. от села, преимущественно черноземная, а в сев.-зап. направлении — глинистая. Поселение первоначально входило в состав поместий графов Сенявских, а затем в качестве приданого досталось роду князей Чарторыйских и принадлежало к Меджибожскому ключу их имений. Один из Чарторыйских еще в XVIII в. подарил это поселение своему любимцу—камердинеру, венгерцу Виверу, который стал называться Игнатовским; в половине настоящего столетия оно принадлежало уже нескольким владельцам. Прихожане в XVIII в. были униатами, но в 1775 г. воссоединились с Православной Церковью. Теперь правосл. в И. числится 661 муж. и 643 жен., катол. 150 муж. и 162 жен. и евр. 54 муж. и 43 жен. Главное занятие крестьян — земледелие и садоводство, а подспорьем к ним служат ремесла; в последнее время некоторые ищут заработков на стороне, причем отправляются даже в Киев и Одессу. До постройки ныне существующего храма в И., по преданию, была очень малая деревянная церк. в честь Преображения Господня, по ветхости разобранный для освобождения места под новую церковь, которая была выстроена в 1763 г. и существует по настоящее время. Этот храм также посвящен в честь Преображения Господня, деревянный, трехкупольный, с двумя входными дверями, с «опасанем» вокруг, с отдельно стоящей колокольнею. Год постройки церк. (1763 г.) удостоверяется надписью на дверном косяке. Двухъярусный иконостас с двумя полуярусами современен церкви; наместные иконы находятся над вратницами. В 1831 г. церк. поставлена на каменный фундамент и тогда же к ней пристроена кам. ризница; одновременно в ней престол по православному образу, так как до той поры он имел вид униатского престола, прислоненного к горнему месту. Этот престол оставался нетронутым и после установки нового; на нем горели свечи перед иконою Богоматери, почитаемую за чудотворную, и разобран только в 1889 г. Икона осталась на прежнем месте; она украшена металлическою ризою, унизанною цветными камнями и увешанною несколькими металлическими привесками. Выдающимся по своей долголетней службе в И. и полезной деятельности в приходе был священник Виктор Ковалевский, который прослужил здесь 49 лет — с 1809 по 1858 г.; умер в И. и погребен на прих. кладб. Церковной земли 51 дес. 461 саж., в том числе усад. 1 дес. 1854 саж., пахот. 30 дес. 2140 саж., сенок. 12 дес. 67 саж. и хутора 6 дес. 1200 саж. Причт. дома построены в 1888 г.; при них нет хозяйственных построек. Церк.—прих. школа существует с 1871 года.

КАРПОВЦЫ с., и приписная к нему д. Ружичанка — расположены на равнине и разделяются между собою безымянной речкой; от г. Проскурова на расстоянии 10 вер. Местность здоровая; почва — черноземная. К. встречаются в актах с XVI в.; в недавнее время принадлежали графу Крузеру, а в настоящее время значительная часть земель куплена бароном Майделем. Ружичанка — бывшее военное поселение, приписана к К. в 70-х годах. Всех прихож. в приходе 1034 муж. и 1030 жен.; все они крестьяне—малороссы, среди которых есть несколько семейств католиков. В экономическом отношении крестьяне Р., как наделенные большим количеством земли, сравнительно с крестьянами К. зажиточнее. Храмы, существующие в К. и Р., построены в XVIII в. Были ли и раньше храмы в этих приходах и какова их участь, неизвестно. Оба храма — деревянные, старой архитектуры; первый посвящен в честь Покрова Пресвятой

Богородицы, а второй в честь Преображения Господня. В 1878 г. храм К. капитально отремонтирован: три купола сняты и вместо них устроен один, снято также «опасаня» и алтарная часть отстроена из новых бревен. В том же году пристроены и к Ружичанскому храму два придела с сев. и юж. сторон. Иконостасы в обоих храмах старые, многоярусные, с резными и ажурными украшениями. Церк. земли: усад. 3 дес., пахот. 27 дес., и сенок. 6 дес.; в Ружич. усад. 3 дес., и пахот. 30 дес. Причт. помещ. прочны. Церк.—прих. школы в К. и Р. существуют с 1885 г. и помещаются в собств. зданиях.

КАТЕРИНОВКА с., расположено на двух небольших возвышенностях, между которыми протекает небольшая речка с зап. на вос. Приписная деревня Антоновка заходится на юг.-вос. от Катериновки и расположена на четырех небольших возвышенностях; от жел.-дор. ст. Черноостров в 15 вер. Местность в климатическом отношении здоровая; почва черноземная. До 1782 г. Кат. и Ант. составляли приселки к м. Черноострову, но в 1782 г. была перенесена из м. Черноострова церк. в



Костьол успіння Богородиці у Чорному Острові.

Катериновку, и с тех пор последняя составляет самостоятельный приход. Всех прихож. в настоящее время в Катериновке 269 муж. и 254 жен., а в Антоновке 336 муж. и 347 жен. Все они — малороссы—крестьяне. В приходе, кроме того, живут католики — 18 муж. и 15 жен. и 6 евреев. Крестьяне все занимаются земледелием, которое служит главным занятием и источником для жизни. Существующий в К. храм был построен первоначально в м. Черноострове около 1700 года в честь Успения Божией Матери, а в 1782 г., по распоряжению униатского епископа Петра Белянского, перенесен в К.; храм этот деревянный, однокупольный. В нем находится чудотворная икона Божией Матери, сохранившаяся от основания церк. в м. Черноострове; написана в византийском стиле; на этой иконе находится вызолоченная риза и такая же корона; при ней хранится 9 привесок, пожертвованных неизвестными лицами в память благодатных исцелений. Церк. земли: усад 3 дес. 2181 саж., пахот. и сенок. 39 дес. 1304 саж. Причт. помещ. построены в 1897 г. В К. существует с 1887 г. церк.—прих. школа, а в Ант. — школа грамоты; обе помещаются в собств. зданиях.

КЛИМАШОВКА с., расположено на холмистой местности. По сказанию старожилов, место это некогда изобиловало густым дубовым лесом, среди которого был обширный пруд; отстоит от г. Проскурова в 9-ти верстах. Местность здоровая; почва — чернозем. Климашовка, как гласит предание, первоначально называлась Климовка — по имени первого поселенца, некоего

Клима. Некогда она принадлежала кн. Чарторыйским; к приходу Климашовке принадлежит еще приписная с 30-х годов деревня Скаржинцы. Жителей правосл. в приходе муж. п. 832, жен. п. 821, катол. 38 д. об. п.; евр. 9 д. об. п. Местные жители занимаются хлебопашеством и извозом. Храм — деревянный, на каменном фундаменте, в честь препод. Параскевы, построен в 1869 г. Бывшая раньше церк. существовала 138 лет. Церк. земли: усад. 2 дес. 1568 саж., пахот. 20 дес. 2091 саж., сенокосн. 12 дес. 840 саж. Причт. помещ. новые. Церк.-прих. школа открыта в 1867 году, а в д. Скаржинцах школа грамоты открыта в 1895 г.; обе помещаются в собственных зданиях.

КНИЖКОВЦЫ с., расположено на небольших холмах, при ручье, из которого образуется небольшой пруд. На зап. стороне села — низменность и торфяное болото, через которое протекает р. Буг. Ближайшая к с. жел.-дор. ст. «Проскуров» в 5 вер. на сев.-зап. Климат местности не вполне здоровый; почва — довольно плодородный чернозем. Жителей в нем в настоящее время 480 муж. и 473 жен., в том числе катол. 47 муж. и 45 жен. Все они — крестьяне-малороссы; главное занятие их — земледелие; немногие, кроме того, занимаются извозом и работами на кирпичном заводе. Раньше существующего теперь храма был деревян. храм, находившийся на нынешней усадьбе псаломщика. Нынешний храм — камен., в честь Св. Параскевы, построенный в 1829 г. на средства тогдашнего свящ. Григория Соколовского, помещика Матфея Журавского и прихожан; стоимость его около 10 000 руб. Иконостас в нем одноярусный, старинной живописи. Колокольня при храме деревянная. Церк. земля: усад. 1 дес. 2028 саж., пахот. и сенок. 34 дес. 1748 саж. Причт. помещения и службы при них новые, устроенные для свящ. в 1893 г., а для псал. в 1895 году на поземельный сбор. Церк.-прих. школа в К. открыта в 1885 г.; помещается в собств. деревянном здании, построенном в 1895 г.

КОЛЫБАНЬ с., расположено на болотистой равнине при р. Волке, впадающей в р. Буг. Ближайшая жел.-дор. ст. Богдановцы в 5-ти вер. на север. Местность сырая и нездоровая почва — чернозем. До 1894 года оно было приписным к селу Свинной, а с этого времени в нем открыт самостоятельный приход, состоящий из К. и приселка Ивашковец. Прихожан в описываемом приходе в настоящее время муж. п. 400 и жен. п. 394, в том числе в Ивашковцах — (находятся в 4-х вер. от К.) муж. п. 123 и жен. п. 123. Занимаются они исключительно земледелием. Существующий в селе храм — деревян., с такою же колокольней, находящейся отдельно от церкви. Церк. и колокольня построены в 1766 году на средства помещика Станислава Ядловского и прихожан; освящен храм в честь Покрова Пресв. Богородицы. Церковь, колокольня и церковная ограда очень ветхи и близятся к разрушению. Церк. земли: усад. в 2-х участ. 1 дес. 1128 саж., пахотн. в 7-ми участ. 24 дес. 1290 саж. и сенок. в 2-х участ. 8 дес. 1110 саж. Наделил церк. землю помещик Иосиф Венглинский в 1855 году. Для свящ. в приходе нет помещения; для псаломщика есть ветхий дом с таким же сараем. В приходе есть министерское училище, открытое в 1876 году. В К. есть катол. каплица, построенная в 1740 году.

КОПЫСТИН с., расположено на низменности, находящейся на правой стороне р. Буга, в 10 вер. на юг.-зап. от г. Проскурова. Почва — чернозем. С сев. стороны села на острове, лежащем на р. Буге, есть урочище, называемое «Замчиско»; на нем есть валы, которые, по народным сказаниям, устроены турками. До 1840 г. к приходу К. принадлежал приселок Калиновка, расположенный по течению р. Буга, на левом его берегу. В этом приселке жили преимущественно ремесленники — столяра, ткачи, слесаря; здесь же был и винокурный завод. С переходом Копыстинского прих. в ведение управления бывших военных поселений, приселок Калиновка, по распоряжению на-



Проскурів. Будинок реального училища. Фото початку ХХ ст.

чальства воен. поселений, уничтожен. По распоряжению того же начальства, из Копыстина в 1841–1842 гг. выведено на поселение в Херсонскую губернию 50 домохозяев с их семьями. В настоящее время прихож. в К. муж. п. 560 и жен. п. 581; занимают они преимущественно земледелием. Существующая в приходе церк. — деревянная, трехкупольная; построена она в 1784 г. на средства прихож. и освящена во имя Св. Николая. Колокольня вместе с церковью; построена она в 1853 г. Иконостас в церк. деревянный, трехъярусный, старинной живописи. Церк. земли: усад. в двух местах 6 дес. 2265 саж., пахот. 31 дес. 80 саж., сенок. на болотистом неудобн. месте 8 дес. 10 саж., неудобн. земли 17 дес. 65 саж., всего 63 дес. 20 саж. В этом числе есть 3 дес. 2265 саж. так называемой старой усадьбы у самой р. Буга; она подлежала раздаче крестьянам, но была оставлена люстрационной комиссией (в 1871 г.) при церк. для проживания на ней заштатных священно- и церковнослужителей, вдов и сирот духовного звания; в настоящее время ею пользуется местный причт. Кроме полуразрушенного дома для псаломщика, никаких причтовых построек в приходе нет. С1798 г. по настоящее время всех священников в К. было 4; из них нынешний — Ианнуарий Песнячевский священствует в приходе 47 лет (с 1853 г.). Школа в К. существует с 1864 года; помещается она в особом школьном здании.

ЛАПКОВЦЫ с., расположено на равнине, при двух небольших прудах. Приписная деревня Данюки расположена в долине, орошаемой довольно обширным прудом. Л. находятся от жел.-дор. ст. Черноостров на расстоянии 8 в. Местность здоровая; почва черноземная. Жителей в приходе муж. п. 774, жен. п. 720 д.; катол. 40 д. об. п. Все они — малороссы-крестьяне, занимаются земледелием, которое составляет исключительное средство их существования. В Л. по преданию, было четыре храма: первый храм был расположен на расстоянии $\frac{1}{4}$ вер. от теперешнего, по направлению к юг.-вос.; место, на котором он стоял, и близ лежащее кладб. обращены под крестьянские усадьбы. В самом незначительном расстоянии нынешнего храма, по направлению к юг.-зап., был построен второй храм; теперь стоит там два каменных креста. Третий храм, в честь Воздвижения Креста Господня, был построен в 1748 г. и уничтожен пожаром. Настоящий Рождество-Богородичный храм есть бывшая соборная церк. г. Проскурова, перенесенная сюда в 1842 году. Храм зданием деревянный, об одном куполе; он приобретен старанием вдовы бывшего свящ. Лапковец Левицкой, помещика Глузневского и прихожан. В Данюках есть деревянная часовня, построенная в 1890 г. Церк. земли: усад. 3 дес., пахот. 26 дес., и сенок. 7 дес. Для причта есть дома с новыми службами. В Л. церк.-прих. школа открыта в 1887 г.; помещается в собств. здании. В Данюках школа грамоты в наемном доме.

МАЛАШОВЦЫ с., розположено отчасти на равнині, а отчасти в низменності, по левому берегу р. Плоской; от г. Проскурова в 11 вер. В климатическом отношении село находится в довольно благоприятных для здоровья условиях, только недостаток вполне здоровой воды служит причиной нередких желудочно-кишечных заболеваний. Почва в низменностях — чернозем, а на возвышенностях — суглинок. Приписное село к Малашовцам с 1866 г. Волица расположено в болотистой местности, по правому р. Плоской; в гигиеническом отношении село находится в крайне неблагоприятных условиях вследствие болотистой местности и скученности построек. Правосл. жителей в с. Малашовцах 441 муж. и 439 жен.; в с. Волице 321 м., 354 жен. п. Все прихожане — малороссы-крестьяне. Главное занятие жителей составляет земледелие. Народ весьма бедный вследствие малого количества земли. В Малашовцах живет около 90 д. «мазуров» (потомки переселенных из Польши) римо.-католического исповедания. Ныне существующий Св.-Михайловский храм построен в 1779 г., зданием деревянный. В 1845 г. произведен был капитальный ремонт египетского и перестройка: вместо 3-х куполов устроен один и здание поднято на новый каменный фундамент. В 1872 г. в связи с церковным притвором устроена новая колокольня. О существовавшем раньше храме ничего неизвестно. В с. Волице есть старое церковие, находящееся на противоположной (восточной) стороне села от нынешней церкви; оно в 1886 г. околано канавою и обсажено деревьями. Ныне существующая в Волице церковь в честь Чуда Св. Архистратига Михаила построена в 1833 г. старанием прихожан; зданием кирпичная. Церк. земли: усадебн. 3 дес. 1015 саж., пахотн. 27 дес. 1978 саж., сенокосн. 12 дес. 1357 саж. Причт. помещ. новые. В с. Малашовцах существуют церк.-прих. школы, помещающиеся в собств. зданиях.

МАЛИНИЧИ с., расположено на двух холмах, между которыми протекает р. Самец; от г. Проскурова в 10 вер. Приписная д. Кудринцы расположена тоже на двух холмах, при той же р. Самец. Климат — благоприятный; почва — черноземная, плодородная. Жителей в приходе 879 муж. п. и 824 жен. п.; все — малороссы-крестьяне. Имение М. принадлежит в настоящее время Маковецкому. Раньше существующего храма был деревянный храм, от которого никаких следов не осталось; старое церковие занято под усадьбу священника. Нынешний храм — деревянный, во имя Св. Иоанна Богослова, построен прихожанами и помещицею Белявской из перенесенной сюда Солобковецкой римо.-католической каплицы. Иконостас в нем о пяти ярусах. Церк. земли: усадебн. 2 дес. 400 саж., пахотн. 24 дес. 2354 саж., сенокосн. 10 дес. 1650 саж. Дом для свящ. ветхий; хозяйств. постройки сооружены в 1886 г.; дом для псал. кирпич. и постройки новые. В М. церк.-прих. школа открыта в 1884 г.; помещается в собственном здании; в К. школа грамоты с 1897 г.

МАНИЛОВКА с., расположено на покатоной возвышенности, орошаемой небольшим прудом, а приписное к нему с. Полевые-Гриневцы — на равнине, орошаемой р. Бужком, притоком Буга. Отстоит от жел.-дор. ст. Черноостров в 10 вер. Климат благоприятный; почва черноземная. Село Гриневцы названо «Полевыми» потому, что оно расположено в местности степной, среди полей, в отличие от с. Гриневец-Лесовых, расположенного в лесистой местности и изобилующего садами. Прихожан 571 муж. и 666 жен. Все они — малороссы-крестьяне, занимаются земледелием, а немногие ткацким ремеслом. В приходе проживает небольшое число католических; в М. есть одно еврейское семейство. Храм в М. — деревянный, построен в 1799 г. во имя Св. Архистратига Михаила. В приписном селе П.-Гр. храм тоже деревянный, во имя Чуда Св. Архистратига Михаила, построен при священнике Иоанне Кривицком в 1863 г., как гласит вырезанная над входными церковными дверями надпись. О существовании прежних хра-

мов ничего неизвестно. Церк. земли: в М. усад. 252 саж., пахот. 44 дес.; в Гр. Пол. усад. 2 дес., пахот. 39 дес. Причт. помещения — есть дом для свящ. новый. В М. и Гр. есть церк.-прих. школы, открытые в 1874 г.; обе помещаются в собств. зданиях.

МАСИОВЦЫ с., расположено на низменном болотистом берегу р. Буга. Ближайшая жел.-дор. ст. Богдановцы в 6 вер.; м. Меджибож в 15 вер. на сев.-вос. Климат местности гнилой и весьма вредный для здоровья; почва черноземная. В настоящее время числятся: правосл. 664 муж. и 688 жен., католических в селе 3 муж. и 4 жен., евр. 31 муж. и 34 жен. К 1884 г. Масиовцы были приписаны к с. Копыстину. Население с. Масиовец занимается преимущественно хлебопашеством. Св.-Михайловская церковь построена в 1782 г.; она — деревянная, трехкупольная. Колокольня при ней пристроена в 1852 г.; она тоже деревянная. С устройством двух приделов церковь украсилась пятью куполами. В 1896 г. устроен на средства прихож. за 2000 руб. новый иконостас, трехъярусный. Кладбище два: старое, упраздненное в 1848 г., находится в селе на расстоянии не более 100 саж. от церкви. Земли: пахот. 30 дес., усад. 1 дес. 50 саж., сенок. 3 дес. Земля эта — во владении церкви, поступила от казны в 1871 г. Дом для свящ. деревянный; когда он устроен, за давностью лет неизвестно; приобретен же он в пользу причта на счет казны в 1871 г.; церковного дома для псаломщика не имеется. Министерское училище открыто в 1875 году; помещается в собственном школьном здании; содержится на средства крестьян.



Сучасний костюл у Хмельницькому.

МОЛОМОЛИНЦЫ с., иначе называвшееся Мормолинцами, — расположено близ границы Проскуровского уез. и Волынской губ., в 19 вер. к сев.-зап. от м. Меджибожа, на низменном левом берегу р. Бужка, которая возле села образует большое озеро, версты в 4 длину, сливающее под названием «Мормолинского» или «Моломолинского» озера. Прилегающие к селу болота площадью около 10 кв. верст делают местность нездоровой. М. встречаются в документах с первой половины XVI в.; принадлежали к Меджибожскому ключу имений Сенявских, затем Чарторыйских. Когда в 30-х годах XIX в. весь Меджибожский ключ был конфискован у князя Адама Чарторыйского, входившие в состав его М. преобразованы были в военное поселение, причем сюда же переведено было население лежавшего в 3-х

вер. с. Юначинец, которое с тех пор перестало существовать. С освобождением крестьян от крепостной зависимости, М. перешли в ведение Палаты Госуд. Имуществ. Ныне население состоит из крестьян—малороссов, которых числится 690 муж. и 690 жен. православных, 10 муж. и 14 жен. катол.; кроме того, есть 27 муж. и 34 жен. евреев. Главное занятие крестьян — земледелие и садоводство; земля дает хорошие урожаи, а сады нередко приносят своим владельцам дохода даже до 1000 руб.; подспорьем служит пчеловодство, отчасти ткачество и плотничество; вообще население здесь очень зажиточное. Ныне существующий в М. деревян. трехкупольный совместно с колокольнею храм в честь Рождества Пресв. Богородицы сооружен на средства прихож. в 1745 году с благословения униатского епископа Афанасия Шептицкого; колокольня составляет уже позднейшую пристройку 1855 г. В 1880 г. церк. расширена пристройкою ризницы и боковых приделов. Иконостас трехъярусный с 1845 г. В XIX в. выдающимся священником был Захария Зиневич (1859—1890 гг.), человек религиозный и энергичный, заботами которого отремонтирован храм, открыта школа, построены причтовые помещения и даны прихожанам практические уроки садоводства. Церковной земли 43 дес. 104 саж., в том числе усад. 5 дес. 240 саж., пахот. в 3—х смен. 30 дес. 720 саж., сенок. 3 дес. 1776 саж., под хутор, с фрукт. садом 1 дес. 1320 саж., под погостом и кладбищами 2 дес. 80 саж. и под половиною речки 768 саж. Священнические постройки есть все; у псаломщика только дом. С 1862 г. в М. существует школа грамоты, преобразованная в 1890 г. в церк.—прих.; с 1895 г. помещается в собственном здании с усадьбою около 1 дес.

НЕМИЧИНЦЫ с., распложено на покатої равнині, при двох безымянных речках, от Черноострова в 10 верстах. Приписная д. Режулинцы расположена вдоль небольшого оврага. Местность здоровая; почва черноземная, местами глинистая. Прихожан в настоящее время в Немичинцах муж. 576, жен. 558; в Режулинцах муж. 248, жен. 237; катол. в обоих приходах муж. 116, жен. 24. Все жители по сословию — крестьяне; занимаются земледелием, от которого исключительно добывают средства к жизни; в экономическом отношении бедны. Какой храм был в XVIII столетии до постройки ныне существующего — неизвестно; известно только, что он сгорел. Теперешний деревянный храм во имя Св. Великомуч. Димитрия Солунского построен в 1771 г. старанием свящ. Григория Сливича. Сначала здание было о трех куполах, но в 1846 г. вместо трех куполов устроен один. В 1880 г., взамен ветхого дощатого иконостаса, устроен новый деревянный иконостас. В 1893 г. построена новая деревянная колокольня на средства прихожан. Церк. земли: усад. 3 дес. 97 саж., пахот. 29 дес. 1412 саж., сенок. 5 дес. 1600 саж. Дом для свящ. новый; для псаломщика ветхий, без служб. Церк.—прих. школа открыта в 1864 г.; помещается в собств. здании с 1890 года. В д. Режулинцах в 1897 г. открыта школа грамоты; помещается в наемном доме.

НИКОЛАЕВ м., расположено на равнине, немного возвышающейся к югу. С сев. стороны омывает р. Бужок, с вос. стороны протекает чрез Н. р. Батог, а с зап. стороны — р. Маниловка; обе последние речки впадают тут же в р. Бужок. Отстоит Н. от г. Проскурова в 20 вер., от Черноострова в 10 вер. Климат здоровый; почва черноземная, на возвышенностях суглинок. Н. основан около 1555 г. Николаем Синявским, воеводою русским, от имени которого и получил свое название. Местное предание утверждает, что Н. был разорен во время казацких войн Богдана Хмельницкого, причем все евреи были перебиты, убитых евр. казаки зарыли в одну яму. В память убитых, евреи до настоящего времени ежегодно 14 июня отпевают на этой могиле поминовение; кроме того, в этот день установлен пост, соблюдаемый неизменно всеми николаевскими евреями. Н. принадлежал после Синявских князьям Вишневецким, затем Чарторыйским. В 1816 г. по купчей крепости приобрел это имение граф Константин



Маєток у Чорному Острові. Мал. Н. Орди.

Пршездецкий, в роде которого м. остается до сих пор. Народно-население Н. состоит из крестьян и евреев. В настоящее время числится крестьян правосл. вероисповедания 489 муж. п. и 550 жен. п.; римо.—катол. 50 муж. и 60 жен.; евр. муж. п. 800 д. и жен. п. 935 д. Крестьяне занимаются земледелием, а также ремеслами — выделкою овчин и приготовлением из них тулупов. Этим ремеслом занимаются как крестьяне, так и евреи. Некоторые из крестьян — сапожники, кузнецы, столяры и торговцы свиньями. Соответственно занятиям своим они разделены были на цехи; таковых цехов было четыре: «кушнирский», «гончарский», «шевский» и «парубоцкий». Все цехи имели свои правила, изданные князем Адамом Чарторыйским, которые хранятся у них и до настоящего времени. Правилами этими им предоставлены были широкие права, по которым они сами могли наказывать за проступки лиц своего цеха. Но с 60—х гг., со времени учреждения волостных правлений, самосуд этот уничтожен. Некоторые установившиеся исстари отношения цехов к местному храму поддерживаются до настоящего времени. Так, каждый цех имеет в церк. сооруженную на свои средства икону в киоте, заботится о благолепии ее и освещении, о приобретении ручных свечей и хоругвей и т. п. Раньше существовавшего в Н. был храм в другом месте, но уничтожен пожаром; теперь на его месте стоит камен. крест. Нынешний храм в честь Покрова Пресв. Богородицы, кирпич., построен в 1796 г. на средства князя Адама Чарторыйского и прихож. В 1822 г. полковник Лев Пащенко соорудил на свои средства иконостас новый, двухъярусный. В алтаре на горнем месте есть чтимая икона Божией Матери; риза на иконе серебряная, а корона вызолоченная. Внутри церкви — две иконы древней живописи: на правой стороне — Спаситель в терновом венце, а левой — снятый со креста Спаситель на руках Богоматери; обе эти иконы тоже в серебряных ризах. Колокольня стоит отдельно от храма; начата постройкою в 1828 г.; но по недостатку средств окончена в 1892 г. Церк. земли: усад. 1 дес., пахот. 34 дес. 82 саж., сенок. и под лесом 17 дес. 700 саж. Причт. помещения есть. Церк.—прих. школа с 1872 г.; помещ. ныне в собств. здании. римо.—катол. костел во имя Св. Николая, камен., построен в 1770 г. князем Чарторыйским; имеет прихож. 1756 д. об. п.

ОЛЕШИН с., расположено при р. Буге, которая представляет собою здесь узкую речку с низменными и болотистыми берегами, заросшими целым лесом камыша. Садов в О. очень мало, но почти каждая усадьба обсажена вербами, которые крестьяне употребляют как строевой материал и для отопления; отстоит от г. Проскурова на расст. 5 вер. Почва черноземная. Олешинский приход до 1783 г. состоял из двух сел — Олешина и Иванковец и только в 1783 г. со времени постройки церк. в с. Иванковцах, от Олешина отделилось с. Иванковцы в самостоятельный приход. Жителей правосл. муж. п. 892, жен. п. 881; кроме того, есть 83 катол.—мазуров, выходцев из Ломжинской губернии. Жители занимаются земледелием, а также ткачеством; нет ни одной избы,

где бы не было ткацкого станка. Тут же есть мастера, которые готовят ткацкие станки или верстаки; это служит большим подспорьем в их материальном быту. Предание говорит, что церк. в с. Олешине была в древности на юж. холме, за прудом, и была сожжена турками. Предание это подтверждается тем, что в 1847 г. при рытье погребов был найден обломок большого железного креста и вырыто несколько человеческих скелетов, свидетельствующих о том, что на этом месте было некогда кладб., которое в древности устраивалось около церкви. На месте ныне существующего храма была трехкупольная церковь, построенная в 1717 г. Настоящий Кресто-Воздвиженский храм в с. Олешине построен в 1863 г.; планом крестообразный, зданием деревян. Первым правосл. священником в Олешине был Ролинский (с 1794 г. по 1798 г.). Из священников XIX в. замечателен как по своей долголетней службе (с 1851 г. по 1897 г.), так и по своей пастырской деятельности протоиерей Харитон Морачевич; это был умный, честный, трудолюбивый и в высшей степени гуманный человек. Последние дни своей жизни ознаменовал щедрой благотворительностью, пожертвовав в пользу церкви, причта и попечительства 8000 руб.; умер в 1897 г. 11 февраля. Церк. земли: усад. 4 дес. 150 саж., пахотн. 33 дес. 159 саж. и сенок. 12 дес. 1006 саж. Причт. помещ. есть; дом для псал. ветхий. Церк.-прих. школа существует с 1858 г.; открыта прот. Харитоном Морачевичем, который в начале открытия школы сам занимался обучением детей; в 1892 г. построен для школы особый дом.

ОСТАШКИ с., расположено в ложбине, посредине которой протекает маленькая речонка; от г. Проскурова в 15 вер., от жел.-дор. ст. Черноостров в 5 вер. Местность здоровая; почва черноземная. Жителей правосл. муж. 639 и жен. 636; все — крестьяне; кроме того, в приходе живут католи. — 123 и евреи — 20. Главное занятие прихож. — земледелие. До постройки ныне существующего храма другого храма в приходе не было. Постройка нынешнего храма по церковной описи относится к 1733 году, а по клировым ведомостям к 1789 году. Этот храм деревян., во имя Св. Николая Чудотворца, построен на средства прихож. В 1849 году храм из трехкупольного был перестроен в однокупольный. В 1875 г. устроен новый четырехъярусный иконостас. В храме находятся две местно чтимые иконы: икона Св. Великомуч. Пантелеймона и Пресв. Богородицы «Достоинство есть», выписанные из Афона. Из бывших в Осташках священников примечателен Иосиф Ятвинский; он в течение 32-летнего священства много потрудился для церк. и для общества; его имя по смерти его записано во все помяники прихож. Церк. земли: усадебн. 3 дес. 720 саж., пахотн. 29 дес. 339 саж., сенокосн. 10 дес. 512 саж. и под хутором 1 дес. 512 саж. Дом для свящ. начат постройкою; дом для псал. новый; хозяйств. службы требуют ремонта. Церк.-прих. школа открыта в 1882 г.; помещается в собственном хорошем здании.

ПЕДОСЫ с., расположено на трех малых возвышенностях при пруде, а приписная д. Войтовцы — на двух таких же возвышенностях при речке, вытекающей из Педосовецкого пруда; от г. Проскурова в 20 вер.; от жел.-дор. ст. Черноостров в 4 вер. Местность — здоровая; почва на равных местах черноземная, а на гористых глинистая. Приход Педосы до 1846 г. состоял только из одного села, а с 1846 г. вошла в состав его д. Войтовцы. По народным сказаниям, село Педосы находилось давно на другом месте, за плотиною нынешнего пруда, на небольшом плоскогории, но во время татарских погромов было уничтожено; называлось оно в давние времена Плеска; настоящее же поселение стоит на новом месте, на котором до уничтожения первого поселения находился лес. Ныне население с. Педосы и д. Войтовец состоит из крестьян-малороссов, коих правосл. вероисповедания муж. 683 д. и жен. 716; есть в небольшом количестве крестьяне римо.-католи. вероисповедания

и, кроме католи., проживает несколько евреев. Занятие жителей — земледелие. В с. Педосах существовала церк. деревян., построенная в 1792 г., но в 1848 г. она по ветхости была разобрана. Нынешняя церк. — тоже деревян., в честь Покрова Божией Матери, построенная на средства прихож. и местного свящ. Михаила Шафранского. Иконостас в церк. деревян., в 5 ярусов, устроен в 1857 г. В деревне Войтовцах была деревян. церковь, когда и кем построенная — неизвестно. Вследствие ветхости, она в 1848 г. была разобрана. Из приход. священ. замечателен по своей долголетней службе Михаил Шафранский, прослуживший в с. Педосах 52 г., с 1838 г. по 1890 г.; он принимал деятельное участие в постройке нынешней церкви, в постройке колокольни, с пожертвованием собственных денег более 1000 рублей, в приобретении колоколов, постройке причтовых помещений и открытии школы. Церк. земли: усад. 2 дес. 320 саж., пахот. 54 дес. 1966 саж., сенок. 15 дес. 718 саж. и под лесом 15 дес., Причт. помещ. есть. Церк.-прих. школа в с. Педосах открыта в 1884 г.; помещается в собственном здании. В д. Войтовцах имеется школа грамоты.



С. Пашківці. Церква Івана Богослова.

ПИРОГОВЦЫ с., расположено на юг.-зап. от м. Меджибожа в 14 вер., на левом берегу р. Буга, при впадении в него незначительной р. Звонихи, иначе — Фоссы, которая отделяет в вост. части села около 20-ти крестьянских усадеб., имеющих сообще-ние с приход. церк. через плотину. Сев. часть села называется Гусаковка, сев.-вос., Сельсько, а юг.-зап. — Выдумка. Гнилые испарения прибужских болот делают эту местность в гигиеническом отношении неблагоприятною для здоровья жителей.

Почва местности черноземная, а местами суглинистая. П. входили в состав Меджибожского ключа именит князей Чарторыйских и в 30-х годах конфискованы в казну. В 1838 г. здесь устроено военное поселение, причем часть населения переведена в Херсонскую губ., либо в другие села, а сюда переселены крестьяне из уничтоженных военно-поселенческим начальством деревень: Вацевой, находившейся в 3-х вер. к вос. от П., где теперь урочище с таким же названием, Дашковец и Колачовки (иначе — Головачовки) — в 3 вер. к с. В последней деревне была и своя церковь, которая с упразднением этого поселения тоже была разобрана; старое церковие в настоящее время составляет часть причтового пахотного поля, но место самой церк. теперь никто не может указать. С освобождением крестьян от крепостной зависимости военное поселение в П. было уничтожено и село причислено к Государственным имуществам. Население состоит из крестьян-малороссов; кроме православных, которых здесь 883 муж. и 885 жен., есть католики — 49 муж. и 46 жен. и евреи — 35 муж. и 39 жен. Земледелие составляет почти исключительное занятие крестьян в

П.; некоторые имеют довольно значительные наделы, доходящие до 30 дес.; небольшая часть прихож. отправляется на работы в соседние сахарные заводы, а некоторые занимаются ткачеством и плотничеством. В юж. части П., в 200 саж. от нынешнего храма, по преданию, была старая деревянная церк. на месте усадьбы крестьянина Паламарчука, прекратившая свое существование с постройкою новой. Последняя сооружена на средства прихож. в 1781 г. и посвящена в честь Св. Великомуч. Параскевы (28 окт.). Она зданием деревянная, трехкупольная, с четырехъярусным иконостасом. В 1848 году церк. поднята на каменный фундамент и к ней пристроена кам. ризница; в 1854 г. пристроена деревянная колокольня; в 1871 г. церк. расширена двумя боковыми приделами, а в 1873 г. в этих приделах устроен иконостас. На прих. кладб. в 1892 г. на средства прихож. и свящ. Поликарпа Храневича заложена, а в 1896 г. освящена деревянная церк. в честь Св. Великомуч. Димитрия, с одноярусным иконостасом. В течение столетия в П. преемственно сменилось только три священника: Антоний Гербановский, при котором построена в 1781 г. нынешняя церк. и который служил в ней до 1838 г., умер в 1840 г. и похоронен на церковном погосте; там же почивает прах второго священника, зятя предместника, протоиерея Михаила Козловского, священствовавшего здесь с 1838 по 1884 г., а с этого времени — зять его Поликарп Храневич. Церковной земли 41 дес. 1248 саж., в том числе усад. 4 дес. 2040 саж., пахот. в 3-х смен. 28 дес. 2136 саж., сенок. 7 дес. 264 саж., в числе которых есть мочари 4 дес. 1800 саж., и неуд. 1608 саж. Священнические постройки возведены в 1885 г., а псаломщические — в 1893 г. на суммы позем. сбора. Сельская школа в П. существовала еще с 1849 г., но в 1875 г. она преобразована в министерское одноклассное народное училище. В 1897 году открыта еще школа грамоты дня девочек.

ПАРХОМОВЦЫ с., находится в 12 вер. к сев.-зап. от м. Меджибожа; расположено по двум противоположным скатам к долине, средина которой занята небольшим болотистым прудом. Почва — суглинистая. До 1831 года П. принадлежали князю Адаму Чарторыйскому, у которого они были конфискованы; затем обращены в военное поселение, с переводом сюда крестьян из разных упраздненных деревень на место переселенных отсюда в Херсонскую губ., а в 60-х годах причислены к Государственным имуществам. Население состоит из крестьян-малороссов православно. исповедания, числом 902 муж. и 911 жен. Главное занятие населения — хлебопашество и садоводство, которое в неурожайные годы составляет часто единственный источник существования населения. Существующий в П. деревянный трехкупольный храм в честь Св. Великомуч. Димитрия построен на средства прихож. в 1754 г. В 1846 г. храм поднят на каменный фундамент, к нему пристроена колокольня, а к алтарю — ризница и пономарня. В 1868 г. церк. расширена пристройкою сев. и юж. приделов, а в 1870 г. сооружен новый трехъярусный иконостас взамен такого же старого. Церковной земли 40 дес. 888 саж., в том числе усад. 2 дес. 2184 саж., фрукт. сада 3 дес. 624 саж., пахот. 26 дес. 2232 саж., сенок. 6 дес. 48 саж. и неуд. 1 дес. 600 саж. Причт. постройки ветхие. С 1875 г. в П. открыто министерское одноклассное народное училище, а до той поры была сельская школа, открытая еще военно-поселенческим начальством.

ПАШКОВЦЫ с., расположено на гористой местности, понижающейся к северу, и состоит из 2-х частей, имеющих свои названия: собственно «Пашковцы» и «Вольчья Гора». Обе части села разделяются глубокою долиною с протекающим по ней ручьем. От г. Проскурова в 10 вер. Климатические условия местности благоприятны для здоровья населения. Приписное к Пашковцам село Зарудье расположено на низменности при р. Бужке. Низменная местность с. Зарудья неблагоприятна для здоровья вследствие сильных испарений соседних болот. В недавнее время с.



Костьол у Гвардійському (Фельштин). Сучасне фото.

Пашковцы окружали большие леса, и теперь еще есть старожилы, помнящие постепенную вырубку оных. К югу от села есть местность, носящая название «Городище»; здесь на огородах крестьян часто находят римские монеты (одна, времен импер. Антонина Пия, хранится в древнехранилище в Каменце). В XVIII столетии с. Пашковцы принадлежало князю Адаму Чарторыйскому. В 1812 г. село это перешло во владение князя Абомелека, а в 1895 году приобретено графиней Игнатьевой. Жителей муж. п. 604, жен. п. 575 душ. Все — крестьяне православные, за исключением одного семейства католиков и 3-х семейств евреев. В материальном отношении прихожане — народ бедный; занимаются земледелием, а некоторые — столярным, бочарным и ткацким ремеслом, также выделкою колес и деревянной посуды. Приписной приход Зарудье до 50-х гг. XIX столетия был самостоятельным. Название свое получил от местности, на которой расположено село («за рудою»). Жителей в нем муж. п. 254 и жен. п. 271, все православные. Существующее в настоящее время здание церк. в Пашковцах — в честь Рождества Пресв. Богородицы, деревянное, о 3-х куполах, с деревян. же колокольнею, стоящею отдельно. Церк. построена в 1738 г. на месте бывшей старой церкви, тоже деревян., немного меньшего размера. Иконостас — древний, липового дерева, в 5 ярусов; резьба хорошей работы. В иконостасе находится древняя икона Божией Матери, на липовой доске, старинного письма, особенно чтимая прихожанами. В приписном приходе Зарудье церк. деревян., о 3-х куполах, во имя Св. Ап. Иоанна Богослова, построена в 1752 г. старанием прихож. Из надписи на Евангелии, изданном в царствование Императрицы Анны Иоанновны, видно, что в 50-х годах XVIII столетия были священники, парохии Пашковецкие: Стефан Буцневский, протопресвитер Меджибожский, и Симеон Кропилевич. Церк. земли: усад. 2 дес. 1681 саж., пахот. и сенок. 31 дес. 1992 саж. Причт. помещ. постр. в 1897 г. В обоих приходах есть церк.-прих. школы, помещающиеся в собственных зданиях.

ПЕЧИСКИ с., розположено частію на возвышенности, а частію на низменном месте при р. Бужке. Село изобилует фруктовими садами. Отстоит от г. Проскурова в 18 вер. Почва частію черноземная, частію глинистая. На месте нынешнего села, по народному сказанию, были непроходимые леса; во время татарских набегов на Подолию жители, проживавшие по берегам р. Бужка, скрывались от нападения в лесах и там для приготовления себе пищи выкапывали печи, в которых приготавливали себе пищу, отчего село получило название «Печище», «Печиски». Ныне жителей муж. 541 и жен. 577. Прихож. состоят из одних только крестьян-собственников и все правосл. вероисповедания. Главное занятие здешних крестьян — земледелие, а также развито плотничество. Свои изделия крестьяне сбывают на разных ярмарках, преимущественно в степных местностях. Церк. с. Печисок построена в честь Вознесения Господня в 1757 г. с благословения униатского епископа Леона Шептицкого, на средства прихожан. Она по сие время сохранила свой первоначальный вид: трехкупольная, деревян., стоит на том же месте, где была раньше церковь. Церк. земли: усад. 2 дес. 829 саж., пахот. 28 дес. 408 саж., сенок. 10 дес. 1839 саж. и неудоб. 1674 саж. Дом и постройки для свящ. есть; для псал. дом ветхий, построек нет. Церк.-прих. школа основана в 1861 году.

ПРОСКУРОВ — уездный город, лежит под 49°26' сев. широты и 44°39' вос. долготы; расположен при линии Ю.-З. жел. дор., на низменном топком месте, на правом берегу р. Буга; с зап. стороны протекает р. Плоска, впадающая в Буг; окружен холмами. От г. Каменца, с коим соединен шоссе, отстоит на расстоянии 93 вер. В давнее время Проскуров был известен под именем Плоскирова, каковое название получил он от р. Плоски; со временем прежнее его название изменилось в Проскуров. При польском правительстве г. Проскуров был королевским староством, т. е. столовым имением короля, и в нем были располагаемы войска для защиты края от татар, турок и казаков. Определить с точностью время основания П. невозможно за неимением документальных данных. В конце XV в. (1493 г.) П. уже существовал как село, имевшее 7 дворов. В 1550 г. Сигизмунд-Август II, король польский, подарил П. Мацею Влодку, хорунжему и старосте Каменецкому. При короле Стефане Батории П. сделался местечком. Впоследствии м-ко П. вошло в состав королевских имений и часто было опустошаемо казаками и татарами. Во время казацких войн П. был совершенно опустошен. В 1665 г. арендным владельцем этого м-ка был Мартин Замойский, полковник королевского войска. В это время в П. существовало всего лишь 12 домов и жители никаких налогов не платили, так как недавно поселились. В XVIII в., при после Станиславе Понятовском, П. стал именоваться городом. В 1789 г. в нем было 184 еврейских дома, мещан тяглых 96, бобылей и пеших 126. К этому городу принадлежали села: Заречье, Олешин, Иванковцы и Глезнев. Все эти имения были тогда в арендном владении Констанции Замойской (из Чарторийских). По присоединении Подолии к России П. в 1796 г. стал уездным городом Подольской губ. и в том же году этому городу дан герб: на голубом поле три стрелы, на крест сложенные, из коих средняя острием вверх. Всех жителей в П. по переписи 1897 г. — 22915. По исчислении Под. Губ. Стат. Комитета, к началу 1899 г. здесь числилось 22821 д., в том числе правосл. 5571 об. п., катол. 5676, лютеран 52, евр. 11482 и магометан 30. Когда именно образован приход в Проскурове, точно определить трудно. В 1750 г. тут уже существовал самостоятельный приход, состоявший из униатов; воссоединение униатов произошло в конце XVIII в. В настоящее время П. составляет один приход собора.

Собор г. Проскурова. В состав этого прих. входит собственно г. Проскуров с примыкающими к нему частями: Старым Городом, Заречьем и частію за железной дорогой, а также отдельные пункты: д. Заречье, д. Гречана, Мацковцы, Шаравечка и урочища: Дубове и Раково и 8 хуторов. Прихож. — главным образом

мещане и крестьяне — большею частію малороссы, но среди них есть и мазуры, выходцы из Польши в прежнее время. Вследствие того, что город беден землею, хлебопашество здесь в упадке; некоторые мещане арендуют городские земли; многие занимаются куплею и продажею свиней, шитьем кожухов сапожным ремеслом, бондарством, извозом и т. п.; некоторые работают на сахарном заводе построенном вблизи города в 1891 г., где есть также паровая мукомольная, маслобойный завод для приготовления конопляного и лампадного масла и несколько кирпичных заводов. Существующий в П. собор в честь Рождества Пресвятой Богородицы начат постройкою в 1835 г., после сгоревшей старой деревян. церкви, и освящен высокопреосвященным Кириллом 15 мая 1837 г., при протоиерее Михневиче. Построен он на Высочайше ассигнованную сумму 60 тысяч рублей; находится в центре города. Кем и когда была построена сгоревшая старая деревян. церк., сведений не сохранилось. В приходе есть еще кладб. церк. в честь Покрова Божией Матери. В соборе находится местно чтимый образ Богоматери, подобие Озерянской иконы. Икона эта, по преданию, уцелела во время пожара старой церк. В храме есть часть омофора святит. Митрофана и равноконечный небольшой сребро-позлащенный крест с мощами святых угодников; имеется также серебряная дарохранительница весом в 2 фун. 15 лот., пожертвованная в Бозе почившим Императором Александром III в бытность Его Наследником



Свято-Покровський кафедральний собор у Хмельницькому.


Престола. Первым настоятелем собора был протоиерей Василий Рудницкий (1817 г.) Церк. земли: усад. 1 морг, пахотн. 34 дес. 258 саж. и под хутором 2210 саж. Причт. постройки есть; дом для настоятеля — бывшее Духовное Правление, весьма ветхий. В П. есть церк.-прих. школа с 2-мя отделениями — мужским и женским — и школа грамоты в д. Заречье. Кроме того, в городе есть городское двухклассное училище Мин. нар. прос. муж. и жен., открытое 20 октября 1869 г., и одноклассное начальное еврейское училище Мин. нар. прос. римо.-катол. костел во имя Св. Анны — камен., построенный в 1801 г. на месте бывшего деревян.; он расположен на зап. стороне города, где в давние времена существовала крепость; к нему принадлежит прихож. об. п.

РАЙКОВЦЫ с., расположено на низменном и болотистом месте, при р. Смотриче; от г. Проскурова в 22 вер. К церк. с. Райковец приписана д. Андрейковцы, расположенная на таком же болотистом месте, у самых истоков р. Смотрича, от Райковец в 3 вер. Болотистая местность, на которой расположены село и деревня, пагубно влияет на здоровье жителей. Почва черноземная. По народному преданию, село было прежде в другом месте,

за версту дальше на зап. от теперешнего места, и была в том селе церковь, но вследствие чумы почти все жители перемерли, а остаток их перешел на настоящее место, церк. же была разобрана. Место, где была церк., и теперь указывается при дороге, ведущей из села в м. Фельштин; на этом месте до недавнего времени стояла камен. статуя католич. Св. Феликса, теперь же гряда камней. В XVI в. Р. принадлежали Гербуртам, затем перешли к Калиновским и Грабянкам. В 1847 году имение досталось чрез покупку Виктору Скибневскому. Ныне жителей в Р. муж. 513, жен. 510; кроме того, в приходе проживает около 50 катол. обоого пола и несколько еврейских семейств. Прихожане все хлебопашцы; ремеслами не занимаются. Экономические условия у них, сравнительно с крестьянами других сел, далеко лучше, но, несмотря на это, они очень бедны. Бедность эта в значительной степени зависит от пьянства, которому они предаются. Храм в Р. — деревян., во имя Св. Архистратига Михаила, с 1772 г. По рассказам старожилов, храм этот построен помещицами Иулианией и Еленой Грабянко, которые купили в м. Шаравке старую церк., перевезли дерево в Райковцы и тут построили новую. В 1822 г. построена новая деревян. колокольня. В 1873 г. церк. капитально отремонтирована. Из бывших здесь священников замечательны по своему продолжительному служению Григорий Шейковский (с 1801 по 1844 г.) и Сильвестр Горнянский (с 1844 г. по 1883 г.); последний, кроме того, замечателен как искусный живописец: им написаны все иконы в иконостасе, которые существуют до настоящего времени. Церк. земли: усадебн. 2 дес., пахотн. удобн. 19 дес. 441 саж. и неудобн. 13 дес. 2009 саж. Причт. постройки ветхи. В приходе две школы: церк.—прих. в Райковцах, открытая в 1883 г., и школа грамоты в Андрейковцах, открытая в 1895 г.; обе помещаются в собственных зданиях.

РЕДВИНЦЫ с., находится в 8 вер. от границы Волынской губ., на сев.—зап. от м. Меджибожа в 16 вер. Утопающее в садах село, окруженное с трех сторон лесами, раскинулось на возвышенной равнине с небольшим наклоном к сев., где она омывается р. Бужком, с юга же перерезывается незначительным ручьем Жилочкою, или Желычкою. Обилие растительности и отсутствие болот делают эту местность довольно здоровою. Почва — глубокий чернозем, а по возвышенностям и в самом селе — глинистая. До 1831 г. Р. принадлежали к Меджибожскому ключу имений князей Чарторыйских, но затем были конфискованы и обращены в 1838 г. в военное поселение. Будучи первоначально самостоятельным приходом, Р. в 1843 г. были приписаны к соседнему с. Моломолинцам, но в 1857 г. опять восстановлены в самостоятельный приход. При устройстве здесь военного поселения часть крестьян была выселена в Херсонскую губ., но на их место в 1844 г. переведена часть населения соседнего с. Подлесец, которое, с размещением остальных крестьян в Херсонской губ., было совершенно уничтожено военно—поселенческим начальством.

Существовавшая здесь деревян. трехкупольная Анно—Зачатьевская церк. была разобрана, материал распродан в разные села, а иконостас перенесен в церк. села Ружичной Проскуров. уез.; на месте престола этой церк. поставлен каменный крест на таком же пьедестале. В 1866 г. военное поселение в Р. было уничтожено и крестьяне наделены землею; многие стали собственниками обширных и прекрасных фруктовых садов, а также обильных травяно сенокосов по р. Бужку. Часть бывшего помещичьего парка составила притчовую усадьбу. Крестьяне занимаются преимущественно земледелием и садоводством, а отчасти пчеловодством, но есть и ремесленники: ткачи, сапожники, каменщики и плотники, хотя эти ремесла служат только подспорьем в домашнем быту; незначительное количество рабочих рук отсюда привлекает ежегодно и Бесарабия. В настоящее время правосл. в Р. 580 муж. и 597 жен., катол. 2 д. и евр. 22 д. об. п. В приходе есть два храма — старый и новый. Старая Св.—Покровская церк. построена в 1741 г. старанием прихож. и свящ. Иоси—



Чорний Острів. Мал. Н. Орди.

фа Надвоцкого, по преданию, на месте существовавшей здесь униатской каплицы. По рассказам старожилов, священник Надвоцкий сам со своими сыновьями одною лошадейю возил материал для этой церк. из—за Бужка, собственноручно обтесывал брусья, балки и стропила и сам же был архитектором церкви. Благоговейная память о нем сохраняется в приходе до настоящего времени. Церк. — деревян., на камен. фундаменте, трехкупольная, с пятирусным резным иконостасом; при ней была деревян. колокольня, построенная в 1853 г., но в 1886 г. она разобрана на устройство вокруг погоста ограды. С устройством в 1886 г. нового храма, в старой церк. прекращены богослужения; прихож. предполагают построить из ее материала часовни на двух кладбищах. Новый храм — также Св.—Покровский, деревян., совместно с колокольнею, двухкупольный, сооруженный на средства прихожан, стоимостью около 15000 руб. Иконостас — двухъярусный, резной с позолотою, с иконами хорошей живописи. Церк. земли 42 дес. 1280 саж., в том числе усад. 5 дес. 1968 саж., пахот. 31 дес. 2312 саж. и сенок. 4 дес. 1800 саж. Причт. постройки возведены в 1895 г. на суммы позем. сбора. В 1861 г. в Р. открыта школа грамоты, которая в 1894 г. преобразована в церк.—прих.; для помещения ее предполагается постройка особого здания.

РЕДКОДУБЫ с., расположено на небольшом косогоре при пруде, образовавшемся из небольшой речки, впадающей в р. Буг. От г. Проскурова в 25 вер., от жел.—дор. ст. Черноостров в 5 вер. Климат благоприятный; почва черноземная, изредка падается чернозем с песком. Село делится на три части: Гора, Садки и Заречье. Жителей правосл. 569 муж. и 620 ж.; все — крестьяне. Катол. 15 д., евр. 5 д. Занимаются исключительно хлебопашеством. Сведений о прежних зданиях церк. не имеется: старых церкoviщ нет. Нынешний храм — деревян., в честь Вознесения Господня, построен в 1754 г., о чем свидетельствует сохранившаяся храмозданная грамота, данная Львовским епископом Леоном Шептицким. В 1875 году устроен новый иконостас, стоимостью 700 руб. В алтаре на горнем месте в деревян. киоте имеется старинная икона Божией Матери, а у правого клироса икона Св. Николая, обе считающиеся чудотворными. Из бывших в Редкодубах священников обращает на себя внимание Рафаил Беньковский, бывший катол. ксендз, принявший православие; он прослужил в Редкодубах около 20 лет и присоединил к православию многих катол. Церк. земли: усад. 2 дес. 640 саж., пахотн. 26 дес. 1680 саж., сенок. и под лесом 21 дес. 150 саж. и неудобн. 4 дес. 895 саж. Причт. помещ. есть; дом для свящ. ветхий. Церк.—прих. школа существует с 1872 г.; помещается в собственном здании.

РОССОШЕ с., расположено на равнине, разделяется на две неравные половины прудом. От г. Проскурова в 12 вер. Климат здоровый; почва — черноземная. В настоящее время всех жите—

лей в приходе 1162 д. об. п.; все они — малороссы—крестьяне, занимаются земледелием, которое с избытком вознаграждает их труды. Прихожане весьма религиозны. Имение принадлежало Грабинским, потом Росцишевским, теперь Скибневским. Кресто-Воздвиженский храм Р. построен старанием прихож. в 1792 г.; зданием деревянный, однокупольный; иконостас в нем четырехъярусный, живопись деревня. В 1875 г. построена новая колокольня. Церковной земли 32 дес., в том числе усад. 2 дес., и пахот. 30 дес., Причт. постройки ветхие. Церк.—прих. школа открыта в 1886 г.; помещается в собственном здании.

РУЖИЧНА с., расположено на возвышенном правом берегу речки Кудринки, при шоссе, от Проскурова в 4 вер. Местность здоровая; почва черноземная. Р. принадлежала Малиновским, затем около 1831 г. конфискована и превращена в военное поселение до 60-х годов. Ныне прихож. обою пола считается 1523 д., катол. около 400 д. об. п.; все они по народности малороссы, по сословию крестьяне. По распоряжению бывшего военного начальства, часть прихож. была выселена в Херсонскую губ. для заселения в ней свободных степных мест. Прихожане в экономическом отношении довольно обеспечены так как по люстрационному акту вся земля, принадлежавшая некогда помещику, а также пруд с мельницей перешли в собственность крестьян. Жители занимаются исключительно хлебопашеством. Раньше существовавшего ныне храма был деревянный храм, который в 1831 г. сгорел. Когда и кем он был построен, неизвестно. От сгоревшей церк. осталась колокольня, к которой, по распоряжению бывшего военного начальства, было пристроено кирпичное здание в виде жилого дома, без купола, с крестом посредине крыши; в нем и помещалась церк. до 1855 г. Место, где стоял престол, обнесено теперь кирпичными стенами с железною крышей и крестом. Нынешний храм построен в 1855 г. на казенные средства. Храм — кирпичный, в честь Успения Пресв. Богородицы, крестообразный, с одним куполом. Иконостас в нем трехъярусный, перенесен из церк. упраздненного села Бузулинец. В 1891 г. были написаны для иконостаса новые иконы и храм капитально отремонтирован. В церк. есть чтимая икона Иверской Божией Матери. Церк. земли: усад. 4 дес., пахот. 45 дес., и сенок. 4 дес., Причт. помещ. имеются; дом для псал. ветхий. Школа открыта в 1855 г.; в 1886 г. переименована в церк.—прих. школу; помещается в собств. здании.

СТАВЧИНЦЫ с., расположено на двух возвышенностях, среди которых с юга на сев. протекает небольшая речка, образующая два пруда. Отстоит от Черноострова в 8 вер. Приход расположен в открытой степной местности; почва — глубокий чернозем. С. некогда принадлежали к Николаевскому ключу именей кн. Чарторыйских и затем перешли к Пршездецкому. Жителей муж. 522, жен. 522; катол. 250 д. об. п. Все они — малороссы—крестьяне, занимаются земледелием, а некоторые ткацким ремеслом. В приходе проживает 10 евреев. По рассказам старожил, в приходе на вос. его стороне, где находится и теперь каменный крест, стояла в древнее время церковь, но так как по церк. документам известно, что на месте, где стоит в настоящее время церковь, построенная в 1863 г., стояла и прежде церковь, существовавшая более 150 лет, то отсюда можно заключить, что церк. на вос. стороне села, на которую указывает народное предание, была в XVII в. В 1863 г. на месте старого храма построен новый, деревян., на камен. основании, во имя Св. Ап. и Еванг. Луки. Иконостас в храме двухъярусный. Церк. земли: усадебн. 1 дес. 443 саж., пахотн. 36 дес. 600 саж. Причт. помещения есть; дом для свящ. ветхий. Церк.—прих. школа открыта в 1884 г.; помещ. в собственном здании.

СТУФЧИНЦЫ с., расположено на границе Проскуровского уез., в 12 вер. к сев.—вос. от г. Проскурова, на двух холмах, разделенных долиною, в которой есть несколько незначительных

прудики, в жаркое лето почти высыхающих. Вода не вполне доброкачественная; почва преимущественно суглинистая. По преданию, С. первоначально существовали на другом месте, где теперь урочище—ложбина под названием «Стуж—долина», в 1 вер. к юг.—вос. На месте старого селища и теперь при вспашке находят куски битой посуды и разных предметов домашнего обихода. К зап. от С. под самым лесом есть урочище, которое крестьяне называют «Городищем»; попадаются там следы давних камен. погребов. С. издавна принадлежали Сенявским, а потом князьям Чарторыйским, у которых конфискованы в казну и преобразованы в военное поселение; с освобождением же крестьян от крепостной зависимости перешли в ведение Палаты Государственных Имуществ. Население состоит из крестьян—ма-



Палац у Чорному Острові. Мал. Н. Орди.

лороссов правосл. вероисповедания, присоединившихся из унии в 1795 г.; общее число их теперь 954 муж. и 926 жен. Главным занятием населения служит земледелие и садоводство, а подспорьем к ним — работы на сахарных заводах, на шоссе и железной дорогах и извоз; некоторые занимаются плотничеством и ткачеством. Из визит XVIII в. видно, что ныне существующая церк. построена на месте прежней, разобранный вследствие ветхости. Надпись над дверями храма свидетельствует, что он сооружен в 1755 г. старанием свящ. Андрея Смолянского. Церк. деревян., трехкупольная, в честь Св. Архистратига Михаила, с трехъярусным резным иконостасом. Колокольня первоначально стояла вне церк. ограды, но в 1852 г. перенесена на погост, а в 1888 г. упразднена вследствие пристройки к церк. новой деревян. колокольни; старая разобрана в 1892 г. и перестроена в кладб.нскую часовню. Из священиков в С. известны от XVIII в. следующие: с 1721 г. Иоанн Смолянский, затем Андрей Смолянский, строитель нынешней церк., Иосиф Смолянский и с 1784 г. сын последнего — Иоанн; до 1863 г. священствовал его зять Каллистрат Моралевич. Церковной земли 50 дес., в том числе усад. 8 дес., под кустарн. 1 дес., пахот. 38 дес., и сенок. 3 дес. Священнические постройки ветхи; псаломщический дом построен в 1890 году. С 1864 г. в С. была церк. школа грамоты, которая в 1875 г. преобразована в министерское одноклассное народное училище. В 1897 году в приходе открыта еще школа грамоты для девочек, помещающаяся в наемном здании.

ТЕРЕШОВЦЫ с., расположено на сев.—зап. от м. Меджибожа в 14 вер. Село раскинулось на глинистом холме, который возвышается на правом берегу незначительной речки Жилочки, притока р. Бужка, и отличается не совсем благоприятными гигиеническими условиями, влияющими на то, что местное население имеет нездоровый вид и часто болеет лихорадками, чахоткою и золотухой. Почва суглинистая, местами черноземная и в общем малоурожайная. Т. упоминаются уже в документах XVI в. По преданию, поселение первоначально имело вид разрозненных хуторов, которые стали быстрее заселяться уже после того, как жертвою татар сделалось м. Терещич, находившееся в 1 вер. от

Т., на холме, который теперь зарос деревьями и кустарником. Говорят, что часть населения из разрушенного местечка навсегда ушла в хутора, которые с тех пор стали называться Терещовскими Хуторами; на урочище же «Терещич» до сих пор находят куски разных предметов домашнего обихода и старинной посуды. Поселение принадлежало к имениям Сенявских, а затем в начале XVIII в. досталось князьям Чарторыйским и составляло уже самостоятельный приход с церк. Сохранилось предание, что князь Чарторыйский, объезжая свои имения в 60-х годах XVIII в., позволил терешовецким хуторянам расширять свои усадьбы на счет окружающих помещичьих лесов и разводить сады, для чего присылал даже из м. Пулав бесплатно саженцы фруктовых деревьев; он же будто-бы и дал поселению теперешнее название вместо прежнего — «Терешовецкие Хутора». Все эти льготы способствовали привлечению сюда поселенцев из разных мест, так что когда в 30-х годах XIX в. Т. были конфискованы в казну и преобразованы в военное поселение, начальству последних пришлось переселить часть крестьян в Херсонскую губ., а также в соседние села — Бахматовцы, Шпичинцы и др. С освобождением крестьян от крепостной зависимости Т. перешли в ведение Палаты Государственных Имуществ. На окраине села в настоящее время видны следы давних земляных укреплений, которые народ называет «замчиском». С юг.-вос. стороны «замчиско» оканчивается крутым обрывом, у подножия которого есть давний колодец с прекрасной водою; устье колодца величиною почти 8 кв. аршин; с остальных трех сторон «замчиско» ограждено глубокими рвами. К западу от Т. на полях высятся два кургана, которые народ называет «могилами», но преданий о них не сохранилось никаких. Население состоит из крестьян-малороссов; за исключением одной римо.-католик., остальные прихожане — православные, числом 956 муж. и 900 жен.; занимаются земледелием и садоводством, которое приносит порядочный доход, и живут в довольстве; они очень религиозны. Относительно первого прих. храма в Т., о котором сохранились воспоминания старожилов, известно только, что он находился за селом, ниже по течению речки Желочки, в 10-ти саженах от берега, на песчаном холме. На том же месте построена была другая церк. в 1725 г. из белого яворового дерева, сложенного в срубе, очень малая, алтарем на зап., посвященная в честь Чуда Св. Архистратига Михаила; иконостаса она не имела, а только длинный престол по типу католик. костелов. В начале XIX в. она была уже ветха, вследствие чего сначала предполагалась капитальная ремонтная работа ее, с каковою целью был даже заготовлен необходимый материал, но прихожане решили построить новую церковь, а эту разобрали и на месте ее престола поставили камен. памятник с железным крестом наверху. Новый ныне существующий камен. однокупольный крестовидный храм в честь Св. Архистратига Михаила заложен был уже в другом месте, в центре села, в 1822 г., а освящен в 1829 г. В 1848 г. построена отдельно от церк. камен. колокольня. Четырехъярусный иконостас обновлен в 1883 г. В храме есть особенно чтимая народом икона Божией Матери, которая считается чудотворною. В 1874 г. прихож. соорудили на кладб. деревян. на камен. фундаменте часовню. Терешовецкие священники отличались своею продолжительною службою в этом приходе. До 1753 г. священствовал здесь Назарий Карашевич — униат, а после него до 1809 г. Автоном Островский, женившийся на вдове своего предшественника; при нем прихожане воссоединились с Православной Церковью. С 1810 по 1853 г. священствовал строитель нынешней церкви, протоиерей Гавриил Михневич, похороненный на церк. погосте, а с 1854 по 1892 г. — Иаков Волошанович, также здесь умерший. Церк. земли: усад. 4 дес. 850 саж., пахот. и хутора с кустарн. и фрукт. садом 34 дес. 540 саж., сенок. лугов. 3 дес. 2200 саж. и неуд. 3 дес. 1700 саж., всего 46 дес. 490 саж. Причт. постройки ветхи. Сельская школа в Т. существовала с 1852 г.; в 1875 г. она преобразована в министерское одноклассное народное училище. В 1898 г. открыта еще школа грамоты для девочек, помещающаяся в псаломщическом доме.



Проскурів. Вул. Олександрівська. Фото початку ХХ ст.

ТЫРАНОВКА с., расположено на низменности; среди села протекает ручей, который в сухое лето совсем высыхает. От г. Проскурова в 15 вер. Почва черноземная, а в некоторых местах глинисто-песчаная. В XVIII в. имение Т. принадлежало князю Адаму Чарторыйскому, затем его зятю, а от сего последнего перешло во владение к польскому воеводе Свейковскому; один из его родственников, Фортунат Свейковский, владел им до недавнего времени. После Свейковского было несколько владельцев; с 1898 г. имение принадлежит Алексею Григорьеву. Приход Т. некоторое время был приписным к соседнему с. Ходаковцам. В настоящее время правосл. жителей муж. 250, жен. 280; есть несколько семейств католик. и 2 семейства евреев. Главное занятие крестьян — хлебопашество, а отчасти садоводство. В экономическом отношении население бедно. Деревян. храм в честь Покрова Пресв. Богородицы построен в 1774 г. с благословения униатского епископа Леона Шептицкого старанием местного владельца и обществом прихожан. В 1834 г. храм поднят на камен. основание старанием прихож. и помещика Свейковского. Из бывших священников замечателен по долговременной службе (с 1812 г. по 1858 г.) Иоанн Цыбульский. Церк. земли: усад. 2 дес. 326 саж., пахотн. 28 дес. 1573 саж., сенок. 4 дес. 985 саж., под хутором 4 дес. 1317 саж. Причт. помещ. ветхие. Церк.-прих. школа открыта в 1863 г.; помещается в новом обществ. здании.

ФЕЛЬШТИН (нини с. Гвардыйське) м., расположено при верховьях р. Смотрича, в холмистой местности; чрез м. протекает р. Броварня; отстоит от гор. Проскурова на расстоянии 23 вер., от жел.-дор. ст. Волочиск в 20 вер. Местность болотистая, изобилующая озерами и прудами; почва черноземная. К приходу принадлежит д. Нафутовка, отстоящая от Фельштина на расстоянии 3-х вер. Населения в местечке около 3½ тысяч, из коих около 2000 евреев. Кроме базаров, бывающих каждые две недели, в Ф. бывает три годичных больших ярмарки: в половине января (на «св. Агнишки»), на третью неделю после Пасхи (на «Рахманьский велькдень») и в Троицын день. Большею частью на этих ярмарках производится торговля скотом. Ф. заложен Николаем Гербуртом, подкоморием Галицким, как это свидетельствует привилей, выданный в 1584 г. королем Стефаном Баторием и разрешающим тому Николаю Гербурту «в собственном его имении Доброшанах, над болотами, из которых вытекает Смотрич, устроить деревян. замок, основать м. и назвать его именем своего родового имени «Фульштином». Основанное м. стало называться Фельштином, а как память о прежнем поселении Доброшанах существует в настоящее время в трех верстах от местечка село Доброгорща. Тот же король позволил жителям новооснованного местечка пользоваться Магдебургским правом, освободил их от податей и предоставил другие льготы. Ф. несколько раз был разорен татарами, а в 1615 году татарский хан, ставший здесь табором, разорил все поселения той местности. После Гербуртов часть их имений (Купин, Кременна, Лисоводы), как приданное Сусанны из Фельштина Гербуртовны,

перешла в род Стадницьких, а Ф. с окрестными селами достался жене Ивана Гербурта, урожденной Калиновской, почему это м. находилось некоторое время во владении Калиновских. В конце XVII в. Ф. принадлежал Яну Стременскому, а в 1729 г. приобретен Бергардом Грабянко в роде которого Ф. был до недавнего времени. В последнее время он принадлежал Чарнецким, а теперь принадлежит Зеленовским. От старого замка, устроенного Гербуртами, остались валы на усадьбе местного ксендза. Существующий ныне в Ф. храм в честь Успения Пресвятыя Богородицы построен в 1776 году, сначала был униатским храмом, а затем в 1795 году обращен в православный. Храм этот — деревян., маломестительный; в 1871 году к нему пристроена новая колокольня, самый же храм капитально отремонтирован. Иконостас в нем трехъярусный, с иконами хорошей живописи. Первым правосл. священником по воссоединении в Ф. униатов с православием был Меркурий Андрусевич (с конца XVIII в. по 1840 год). Церк. земли: усад. 1½ дес., пахот. 48 дес., и сенокос. 5 дес., Причт. помещ. новые. В Ф. есть народное училище Мин. нар. прос. Кроме того, есть школа грамоты для девочек и в д. Нафтуловке школа грамоты смешанного типа; есть также народная чайная с читальней при ней. римо.-катол. костел во имя Св. Войцеха камен., построен в 1763 г.; имеет прихож. в Ф. и окрестных селах 7272 д. об. п.ол.

ХОДАКОВЦЫ с., расположено на трех больших и крутых холмах; ни речки, ни пруда как в самом селе, так и вблизи села нет; на сев. протекает р. Бужок. От г. Проскурова в 15 вер. Почва большею частью глинистая, попадает также и чернозем. Земельные угодия изрезаны большими и глубокими оврагами, которые из года в год увеличиваются. Существование с. Ходаковец относится к отдаленным временам. Село становится известным с начала XVI в. В 1517 г. оно находилось во владении князя К. Ив. Острожского, а в 1533 г. перешло к его сыну К. К. Острожскому. В XVIII в. село принадлежало польскому князю Адаму Чарторыйскому, затем перешло к его зятю кн. Виртембергскому, а от него к Свейковскому. Один из родственников последнего владел этим селом до недавнего времени. После Свейковского было три владельца, а ныне село находится во владении дворянства Елачичей. Ныне правосл. жителей муж. 401 и жен. 412. Главное занятие крестьян хлебопашество, а отчасти садоводство. В экономическом отношении население бедно. Нынешний храм в честь Покрова Пресвятой Богородицы, деревян., о 3-х куполах, построен в 1751 г., как гласит об этом надпись над входной дверью. Существующая церк. не есть первая, но о существовавших раньше церк. сведений нет. В 1854 г. церк. расширена пристройкою к ней деревян. притвора. В ней царские врата с двуглавым русским орлом наверху. В недавнее время приобретена икона Св. Пантелеймона, которая особенно чтится местным населением. Крупные пожертвования сделаны в приход. церк. бывшим прихожанином с. Ходаковец крестьянином Стефаном Янчуком, ныне иеромонахом Софронием, состоящим в Александро-Невской лавре духовником. Церк. земли: усад. 3 дес., пахот. 33 дес., и сенок. 5 дес. 1625 саж. Причт. помещения новые. Церк.-прих. школа открыта в 1860 г. протоиереем Стефаном Дложевским; помещается в собственном здании.

ЧЕРЕПОВА с., расположено на плоской возвышенности; с востока стороны его находится горная цепь, идущая с юга на сев., разветвляясь в разные стороны. Небольшая речка разделяет село на две части — вос. и зап. Отстоит от гор. Проскурова в 12 вер., от желдор. ст. «Черноостров» в 8 вер. Почва черноземная, с примесью песка. К с. Череповой приписан был приход с. Калиновка с 1871 г. по 1886 г. Жителей правосл. муж. 405 и жен. 374; катол. муж. 3 и жен. 2. По сословию — все крестьяне; занимаются хлебопашеством, которое, вследствие недостатка земли, мало вознаграждает их труды. В материальном отношении жители бедны. Церк. с. Череповой — деревян., во имя Пресвятой Троицы, построена в 1880 г. Раньше существовавшей была тоже деревян. церковь, кото-

рая прекратила свое существование одновременно с постройкою нового храма. На месте старого храма поставлен четырехугольный кирпичный памятник наподобие престола, а наверху ею железный крест. Церк. земли: усад. 2 дес. 370 саж., пахот. и сенок. 35 дес. 2382 саж. и под хутором 1 дес. 2200 саж. Причт. помещ. ветхи. Церк.-прих. школа открыта в 1885 г.; помещается в собственном здании, устроенном на пожертвованной помещицею земле.




Традиційний одяг мазурів з Поділля.

ЧЕРЕПОВКА с., расположено при р. Самце, впадающей в р. Буг. Отстоит от г. Проскурова в 15 вер. Село окружено лесами; климат благоприятный, вода здоровая. Почва частью черноземная, частью глинистая. Прихож. — малороссы-крестьяне, коих муж. 421, жен. 415; катол. муж. 18, жен. 16; евр. 7 д. об. п.ола. Прихожане — народ бедный, занимаются исключительно хлебопашеством, а не имеющие земельных наделов отправляются на заработки на железную дорогу. Какие были раньше здания церк. в Череповке, неизвестно. Настоящая церк. Иоанно-Богословская, зданием камен., планом крестообразная, об одном куполе, построена в 1833 г. старанием свящ. Бучковского и прихож. В 1872 г. к сей церк. пристроена новая камен. колокольня. Из священников с. Череповки замечателен по своей пастырской деятельности и долговременной службе о. Григорий Могильский, который священствует более 60 лет, с 1839 г. по настоящее время. Церк. земли: усад. 3 дес. 773 саж., под лесом 9 дес., и пахот. 30 дес. Дом для свящ. новый, постройки новые; для псаломщика помещений нет. Церкю-прих. школа открыта в 1878 г.; помещается в собственном здании.

ЧЕРНООСТРОВ м., расположено при железной дороге, на берегах р. Буга, который перерезывается во многих местах плотинами и образует более или менее обширные пруды. На-

ибольший из этих прудов окружает Черноостров со всех сторон, образуя остров, на котором помещается местечко. При помощи четырех плотин оно соединяется со своими предместьями: Марьяновкою, Ляпинцами и Волчьей Горой. Местность, на которой расположено местечко, довольно красива, но обилие влаги и окружающие болота делают ее не вполне здоровою. Почва — черноземная. Об основании Ч. народ говорит следующее. Во время набегов татар на Подолию некто Свирщ со своей дружиной, спасаясь от их преследования, бежал на острова Буга и здесь поселился. Беглецы построили жилища и окопали их рвом. Так было положено начало Черноострову. Спустя долгое время почти все население острова вымерло от чумы. Оставшиеся в живых решили тогда покинуть это место, подошли к югу от острова, и здесь поселились. Оттого остров все называли «Черным». Затем на острове поселение возобновилось и стало называться Черноостровом. Так говорит предание. Более достоверная, основанная на документах, история Ч. следующая. В XIV в. он, под именем Черного Городка, принадлежал к владениям кн. Луцкого Любарта Гедеминовича; в конце XV в. перешел во владение Новодворских; в 1545 г. достался по наследству Свирщам и стал называться Черным Островом; затем перешел в род Вишневецких от них достался Огинским, а от последних в том же веке поступил в собственность Пршездецких. В 1556 г. король Сигизмунд Август даровал местечку Магдебургское право. Черноостров имел укрепленный замок, служивший важным пунктом во время казацких войн. Между прочим, в 1657 г. здесь держался некоторое время князь Трансильванский (Седмиградский) Ракоци, после того как он был разбит гетманом Чарнецким. У предместья м. Черноострова — Волчьей-Горы до сего времени сохранились следы земляных укреплений нечто вроде квадратного редута, ширина которого 20 саж. Ныне в Ч. правосл. жителей 856 муж. и 852 жен. Большая часть занимается земледелием; остальные, не имеющие земли занимаются разными ремеслами. Предание говорит, что в Ч. было две церкви: одна Вознесенская, а другая Воскресенская. Вознесенская церк. была разобрана, когда именно и кем — неизвестно, и перенесена в соседнее село Катериновку; Воскресенская же церк. была разрушена совершенно. Обе эти церк. были деревян. и прекратили свое существование до 1775 г. Нынешний храм — кирпич., замечательно прочной, капитальной постройки, планом крестообразный, посвящен в честь Преображения Господня. Основание храму было положено в 1775 г. с разрешения униатского епископа Петра Беянского, а окончена была постройка храма в 1779 г. Строил Черноостровский храм униатский декан Иоанн Стрельбицкий-Зигайло на свои собственные средства и по окончании в том же 1779 г. освятил его. В 1808 г. уже правосл. настоятелем Черноостровского прих. Иоанном Курчинским была перестроена крыша храма, выстроена колокольня, куплены колокола и построена церк. ограда. В 1836 г. был устроен новый иконостас на средства прих. и местного владельца графа Константина Пршездецкого. В церк. м. Черноострова есть одна древняя икона, особенно чтимая прих. Икона эта — копия Почаевской чудотворной иконы Божией Матери и находится в храме с очень давнего времени. Церк. земли: усадебн. 2 дес. 1770 саж., пахотн. 64 дес. 1338 саж., сенокосн. 8 дес. 1880 саж., под лесом 22 дес., и неуд. 8 дес. 1528 саж. Постройки для свящ. есть, а для псаломщ. нет. В Черноострове есть министерское одноклассное народное училище и с 1897 года школа для девочек. римо.-катол. костел в честь Успения Пресвятой Богородицы, камен., построенный графом Пршездецким; прих. 5016 д. об. п.

ШУМОВЦЫ с., расположено на низменности, на левом берегу р. Волка. С зап. оно граничит с Проскуровским уездом и от Проскурова отстоит в 8 вер. Местность нездоровая, вследствие обилия здесь болот; почва — чернозем. Принадлежало это село



Костьол Св. Анни у Проскурові. Фото початку ХХ ст.

Матвеем Журавскому, потом Венглинским, а теперь Козминскому. Прих. в нем в настоящее время муж. 533 и жен. 547; катол. в приходе муж. 21 и жен. 33; евр. — муж. 15, жен. 11. Крестьяне-прихожане занимаются преимущественно земледелием, а в свободное от полевых работ время извозом. Церк. в Ш. в настоящее время кирпич., построенная в 1849 г. и освященная в честь Рождества Пресв. Богородицы. Построена она частью на средства прих., а частью на деньги, собранные по просительной книге. Иконостас новый, двухъярусный, 1893 года. В храме есть икона Божьей Матери с Младенцем Иисусом на руках; икона эта почитается чудотворною; на поклонение ей приходят богомольцы, преимущественно женщины, в десятую (по Пасхе) пятницу и 8 сентября. Колокольня вместе с церковью; она — камен., двухэтажная: в нижнем этаже ее устроено небольшое помещение для теплой церк. во имя Всех Святых. Постройка этой колокольни и церк. начата в 1865 г. на местные средства; окончена церк. в 1873 г. Церк. земли: усад. 1901 саж., огородной за рекою на полуострове 3 дес., пахот. 30 дес. 819 саж. и сенок. 5 дес. 1983 саж. Причт. постройки старые, построенные в половине XIX столетия. Церк.-прих. школа открыта в селе в 1897 году; помещается она в особом школьном здании, построенном в 1898 году.

Чемеровецький район

БЕЛАЯ с., розташоване на рівнині при річці Батогі (или Тибре), впадаючій в Смотрич, і оточене з двох сторін великими скalistими буграми, називаємими «толтрами», складаючими отроги Карпатських гір. Відстоїть від найближчої поштової станції в м. Лянцкоруні в 6 вер. В кліматическому відношенні місцевість суха і здорова. Народонаселення складає головним чином із малоросів православної вісповідання (муж. 874 і жін. 775), невеликого числа католиків (муж. 35 і жін. 49) і євр. (муж. 12 і жін. 11); займається головним чином хлібопашеством, но єсть і ремесленники: ткачі, столяри, плотники і навіть музиканти, іграючі на свадьбах і других празднествах в сусідніх селах. Почва — черноземна і отчасти суглинок, середньої і хорошої урожайності. По народному сказанню, село первоначально было розташоване восточнее, ближе к с. Карачковцам, на урочище, тепер називаємом «Старая Била»; там и ныне указывают камень в виде плиты, на месте которого была будто бы некогда церковь. Названіе «Белая» народ объясняет тем, что находящиеся возле села холмы («толтры») — белого цвета, тогда как возле соседнего с. Черной «толтры» имеют черный, мрачный вид. С XV в. Белая принадлежала к королевским имениям и в XVI в. была значительным поселением, через которое проходила большая дорога из м. Смотрича в Каменец, известная под именем «Крыжового шляха». В конце XVIII в. Императрица Екатерина подарила за воинские заслуги Б. статскому советнику Карлу Глембоцкому, по смерти которого селение было разделено между его сыновьями, от которых часть имения перешла к другим владельцам. Церковь в Белой была уже в XVI в., как можно заключать на основании упоминания в налоговых списках 1578 и 1583 гг. о священнике Б. В 1739 г. на месте перед тем сгоревшей церкви была в селе Св.-Георгиевская униатская церковь, неизвестно когда построенная. Эта церковь была деревянная, трехкупольная. В 1791 г. была устроена каменная колокольня. В 1812 г. в день Светлого Воскресения Христова храм этот сгорел, а сохранилась только каменная, стоявшая отдельно колокольня; сгорела тогда и вся церковная утварь, за исключением напрестольного евангелия, существующего и до селіе, надпись на котором свидетельствует, что ныне существующая церковь начата постройкою в 1815 г., а окончена в 1816 г. Эта небольшая каменная с одной главою церковь была пристроена к каменной колокольне, сохранившейся после пожара. Около 1848 г. здание церкви дало трещины в стенах и потолке, почему было укреплено и отремонтировано по плану архитектора Агеева. В 1877 г. церковь была снова отремонтирована, так как в 1869 г. разрушилась южная пристройка и в ней потолок; здание было опять укреплено железными связями, устроено два новых купола на церкви и колокольне, сделаны новые окна. В 1890 г. был заново устроен северный придел взамен старого, устроены хоры, вставлен новый иконостас (живопись Новодворской) и церковь расписана внутри. Но спустя года четыре после этого в церкви в разных местах появились значительные трещины. После двукратного осмотра церкви епархиальным архитектором в 1895 и 1897 г. был произведен снова ремонт: вся церковь кругом была стянута железом и трещины заделаны цементом. Из священников выдающимся был Афанасий Баревич (с 1850

по 1887 г.), пастырь энергичный, оставивший среди прихожан добрую память как своєю учительностью, так и плодотворною долголетнею деятельностью на пользу церкви и прихода. Церк. земли: усад. 2 дес. 76 саж., пахот. 47 дес. 912½ саж., сенок. 4 дес. 1.400 саж., леса 2 дес. 1744 саж. и пасеки 400 саж., а всего 56 дес. 2132½ саж. Дома для причта церковные, деревянные, заново устроенные в 1890 г. на суммы позем сбора. Церк.-прих. школа в приходе открыта в 1877 г. и с 1890 г. помещается в собственном здании.

БЕРЕЖАНКА (Чемеровецкая) с., на обоих покатых берегах р. Жванчика, разливающегося здесь в обширный пруд, при почтовой дороге из Каменца в Гусятин, от почт. ст. Лянцкорунь в 10 вер. на сев., от м. Чемеровец в 3 вер. на юг. К приходу Б. принадлежит д. Андреевы в 3 вер. от Б. на з., на равнине, при безымянном ручейке, впадающем в р. Жванчик. Клімат — здоровый; почва черноземная, местами суглинистая, изредка мочаристая. В XVII в. Б. принадлежала к Гусятинским имениям Калиновских, от которых путем наследства перешла к Потоцким, которые владели ею до 1775 г.; с этого времени владельцы сменялись часто. В 1838 г. часть Б. конфискована за участие тогдашнего владельца Лесневича в политическом заговоре и присоединена к казенным имениям, а другая часть осталась за его женою, и ею теперь владеют Дмитриевичи. По народному преданию, Б. раньше находилась на западном берегу Жванчика, где до недавнего времени на месте бывшей церкви, говорят, лежала большая каменная плита. Что касается д. Андреевки, то она, вероятно, возникла в XVIII в.; с начала XIX в. она принадлежит гр. Лабенцким; за участие одного из них в польском восстании 1831 г. часть имения перешла в казну. Населения православного в приходе 628 муж. и 614 жін., католиків 56 муж. и 59 жін., євр. 12. Жители — малороссы-крестьяне, занимаются, кроме хлібопашества, ткачеством, продажею огородных продуктов. Церковь в Б. в XVIII в., как и ныне, была Кресто-Воздвиженская. Существовавшее до 1866 г. деревянное здание ее построено было в 1730-1732 гг. на средства прихожан и местного священника Стефана Буйницкого. В 1862-1868 гг. построена на счет казны нынешняя церковь, деревянная, однокупольная, крытая железом, планом крестобразная, с одноярусным иконостасом. Старая церковь за ветхостью разобрана в 1866 г. Колокольня — деревянная, отдельно от церкви, построена в 1884 г., крыта гонтою, с 4 колоколами, из которых два 1719 и 1732 годов. Церк. земли: усад. 3 дес. 1200 саж., пахот. 37 дес. 1000 саж., сенок. 9 дес. 1400 саж. Дом для священника ветхий, построенный в 1826 г.; капитально отремонтирован местным священником на собств. средства в 1891 г.; дом для псаломщика построен в 1866 году. Церк.-прих. школа в Б. с 1889 года; помещается в собств. здании. Кроме нее, в Б. есть народное училище Мин. нар. прос., существующее с 1883 года. В Андреевке школа грамоты с 1892 г.; помещается в деревянном здании, построенном в 1891 году.


ВИШНЕВЧИК с., при небольшой речке, впадающей в р. Смотрич, среди лесов, от почт. ст. Городок в 20 вер. на юг.-зап. Клімат здоровый; почва черноземная. В документах В. упоминается с XV в. В XVI и XVII вв. он входил в состав Скальского староства; в XVIII в. В. составлял особое староство. Императрица Екатерина II подарила это староство полковнику Адриану Грибовскому; от него В. перешел к Рациборовскому, а от этого последнего — к Журовским. Населения православного 1070 муж. и 984 жін., католиків 12. Жители — малороссы-крестьяне; кроме хлібопашества, имеют заработок на сахарном заводе, существующем здесь с 1843 г. Церковь в В. была уже в XVI в. В XVIII в., как и ныне, церковь была посвящена Рождеству Пресв. Богородицы. Существовавшее до 1739 г. здание ее было деревянное, небольшое. Около 1739 г. выстроена была нынешняя деревянная однокупольная церковь на средства вишневецкого старосты Андрея Вардынского и прихожан; по преданию, церковь построена из

росших здесь же, на ее месте, дубов. В 1795 г. церковь соединена из унии к православию. В 1873–1874 гг. церковь капитально отремонтирована и построена новая колокольня, причем большие пожертвования сделал местный помещик Евгений Журовский. Церк. земли: усад. 1 дес. 1795 саж., пахот. 35 дес. 106 саж. Причт. помещения построены в 1868 и 1886 гг. Народное училище Мин. нар. прос. с 1882 г. Школа грамоты для девочек с 1898 г.; помещается в наемном доме.

ГОЛЕНИЩЕВ с., при р. Збруче, в сев.-зап. углу Каменецкого уезда, от почт. ст. м. Гусятин в 5 вер. к сев. К приходу Г. принадлежит д. Жарновка при Збруче, выше Г., и д. Германовка в 1 вер. от Г. к сев. Местность здоровая; почва глинистая, каменная, требующая сильного удобрения. В документах Г. (иначе Оленгацев) упоминается с XV в. В XVI и XVII вв. Г. принадлежал к Скальскому староству; в XVIII в. он составлял особое староство, которое в 1795 г. подарено было Лангам. Что касается приписных деревень жен. и Г., то первая возникла в XVIII в. на голенищевских грунтах, а вторая основана около 1810 г. одним из владельцев Голенищева Германом Лангом, отчего и получила свое название. К сев. от Г., в лесу возле Збруча, находится урочище «Замчисько», или «Княже замчисько»; в нем есть громадный земляной вал, кольцом огибающий около десятины зарослей; вал высотой саж. 3; гора на сев. от него называется Звенигород; по народному преданию, здесь был большой город с женским монастырем или замком княжны; часть урочища носит название «Девиче». Населения православного 566 муж. и 608 жен., католиков 55 муж. и 60 жен., евр. 2 семейства. Прихожане — малороссы-крестьяне; есть несколько переселившихся сюда австрийцев, принявших русское подданство. Германовка же заселена шляхтою, бывш. однодворцами, перешедшими сюда из сс. Кугаевки, Андреевки и др. и поселившимися на чиншевом праве. Жители прихода, кроме земледелия, занимаются сапожничеством и плотничеством. В жен. пограничный пост. Церковь в Г. была уже в XVI в.

XVIII в., как и ныне, церковь была во имя Ап. Иоанна Богослова. Существовавшее до 1849 г. здание ее построено было в 1700 г. и было деревянное, трехкупольное. В 1849 г. эта церковь разрушилась от ветхости, а в 1869 г. построена на счет казны нынешняя церковь, каменная, пятикупольная, с трехъярусным иконостасом. Колокола помещаются отдельно от церкви, под навесом. Церк. земли: усад. 2315 саж., пахот. 45 дес. 1181 саж., сен. 2 дес. 925 саж., кустар. 1255 саж.; земли в 6 участках, расположенных от села в различных расстояниях — от $\frac{1}{2}$ до 4 вер. Причт. помещения строятся новые на суммы позем. сбора. Церк.-прих. школа в Г. с 1887 г.; помещается в здании, подаренном помещиком в 1889 г. Школы грамоты в жен. и Г. с 1894 г.

ГУКОВ с., при р. Збруче, на границе, против австрийского местечка Скалы, от почт. ст. м. Лянцкорун в 12 вер. на юг.-зап. К приходу Г. принадлежит дер. Волохи над Збручем, выше Г., в 2-х вер. от него, и Бурты к юг.-вос. от Г. в 5 вер. Климат здоровый; почва — черноземная. В XVII–XVIII вв. поселения эти принадлежали к Скальскому староству. По присоединении Подолии к России они подарены Императрицею Екатериною II Екатерине Скавронской, по второму мужу Литте; Гуков куплен у нее Станиславом Яшовским, председателем пограничного суда Каменецкого уезда; Яшовский продал Г. Григорию Садовскому, а внучка последнего внесла это имение в род нынешних владельцев Дверницких. Волохи же куплены у Литте Кучкевичем, от которого перешли к Рогуским, а от них — к Коростовцовым. На границе полей Г. в лесу, по народному преданию, был когда-то православный монастырь, на месте которого ныне находится колодезь и видно несколько каменных крестов. Возле Буртов есть громадные земляные насыпи и 2 кургана, из которых один называется «Раскопанной могилою». Здесь часто стояли войска



Панорама Гусятин. Мал. Н. Орди.

польские и татарские (1587 г., 1672 г. и др.). Ныне населения православного 795 муж. и 769 жен.; жители почти все крестьяне-малороссы, занимаются хлебопашеством; купцов и мещан 39 муж. и 28 жен. В Гукове есть таможня, а также пограничный пост. Церковь в Г. в первой половине XVIII в. была деревянная, во имя Св. великомученика Димитрия; построена была на средства священника Василия Березницкого (когда — неизвестно, но в 1737 г. был уже второй священник). Когда эта церковь сгорела, в 1757 г. была на новом месте построена новая дубовая церковь, об одном куполе, посвященная сначала великомученику Димитрию, а затем святителю Николаю. В 1878 г. построена на средства прихожан нынешняя, посвященная святителю Николаю, каменная, пятикупольная церковь, крытая железом; колокольня вместе с церковью. Из священников замечательны были: Василий Березницкий († 1737 г.) и Адриан Дверницкий (1861–1878 гг.); ими построены церкви. Церк. земли: усад. 3 дес. 395 саж., пахот. 35 дес. 220 саж. Дом священника построен в 1865 году прихожанами, а в 1893 году отремонтирован, и построены холодные помещения для всего причта и дом псаломщика на поземельный сбор. Церк.-прих. школа с 1878 г.; помещается в деревянном здании, построенном в 1887 г. на средства прихожан. В Волохах школа грамоты с 1894 г.; помещается в наемном доме.

ГУСЯТИН м., на левом берегу р. Збруча, против австрийского м. Гусятин, от Каменца в 50 вер. к сев.-зап. К приходу Г. принадлежит д. Юзефовка — в 2 вер. от Г. к юг.-вос., при почтовой дороге из Г. в Каменец. Местность здоровая; почва черноземная. В документах Г. (в актах иногда — Усятин, Всятин) упоминается с XVI в. Первоначально он был королевским селом; но королева Бона, для округления своих владений, обменяла его (в 1539 г.) на сев. Маньковцы Лит. уез., принадлежавшее Сверчу, и Г. стал частною собственностью Сверчей, которые значительно подняли его благосостояние и выхлопотали для него у короля Магдебургское право и наименование местечка. С конца XVI в. Г. перешел к Калиновским, которые владеют им в течение всего XVII и начала XVIII в. За это время Г. часто подвергался опустошениям и не раз был местом военных действий казаков, поляков, турок и татар. Одно из таких опустошений в конце XVI в. вызвал владетель его Калиновский: он отнял у одного из жителей Гусятин, Наливайки, его участок земли и самого его убил; осиротевшее семейство, пылая мщением, переселилось на Волынь; один из членов его через несколько времени поднял народное восстание, во время которого разгромил Гусятинское имение Калиновских. Во время восстания Богдана Хмельницкого в Г. крестьяне разорили постройки владетельца, а поляки в отместку за это перерезали жителей Г. (1648–1649 гг.). В 1655 г. Г. осадил Хмельницкий с московским боярином Бутурлиным, и гарнизон его должен был сдать. В

1672 г. Г. взят турками и оставался в их владении 11 лет, до 1683 г. От Калиновских Г. перешел по наследству (в 1729 г.) к Потоцким, за которыми, при первом разделе Польши в 1772 г., осталась только нынешняя русская часть местечка. Потоцкие продали Г. Стремечкому, а этот — гр. Дунину–Лабенцкому. Затем здесь является несколько совместных владельцев. Около Г. в Збруче в 50–х годах найдено каменное изваяние, признанное учеными за истукан древне–славянского бога Святовита; изваяние имеет вид высокого (аршина в 4) четырехгранного столба, с изображением вверху четырех лиц, по одному на каждой стороне столба (хранится при Краковском музее). Населения православного в Г. (включая д. Юзефовку) 816 муж. и 862 жен.; евр. около 1000 д. Здесь есть 14 лавок, водяная мельница, аптека; из правит, учреждений: таможня, почт.–тел. отд. В Г. (русской его части) теперь две церкви: главная Троицкая и приписная Косьмо–Дамиановская; прежде здесь существовали церкви — Кресто–Воздвиженская и Георгиевская. Кр.–Воздвиженская церковь находилась в юг.–вос. части местечка; на месте ее теперь стоят каменные кресты, плиты и видно даже очертание фундамента; в 1760 г. она упоминается уже как не существующая. Георгиевская ц. находилась в центре местечка, в юг.–зап. углу рынка. Здание ее в XVIII в. было деревянное (дубовое), трехкупольное, небольшое, но приличное. Построена она была на средства местного священника около 1739 г.; существовала до 1775 г. Первое известное нам здание Косьмо–Дамиановской церкви было деревянное, трехкупольное; построено было на средства братства и около 1770 г. перестало существовать. В 1786–1790 гг. построена новая церковь из дерева разобранной старой и потому оказалась непрочной. Посему в 1820–1824 гг. построена уже каменная церковь, существующая и ныне; в 1881 г. она отремонтирована. Но так как и эта церковь оказалась непрочной и тесной, то в 1875–1883 гг. построена на суммы, Высочайше ассигнованные на постройку и возобновление церковей Западного края, нынешняя каменная церковь, стоимостью ок. 30 тыс., посвященная Св. Троице; церковь довольно большая, в 2 западных башнях помещаются колокола. Церк. земли в Г.: усад. 1 дес., пахот. 35 дес. (в 2 сменах). Причт. получает с 1897 г. увеличенное жалованье: священник 600 руб., а псаломщик 200 руб. в год. Причт. помещения ветхие. Народное училище Мин. нар. прос. с 1872 г.

ДЕМКОВЦЫ с., в низменности при р. Жванчике, который образует в зап. части села большой пруд; от почт. ст. м. Гусятин в 12 вер. к вос. Почва — чернозем и глина. В документах Д. упоминаются с XV в. До присоединения Подолии к России Д. принадлежали каменецким бискупам, и в 1793 г., с другими именами этих бискупов, отданы Императрицею Екатериною II племянницею Потемкина, по разделу между которыми достались гр. Браницкой; последняя отдала их в качестве приданого за княжной Воронцовой, которая продала их по частям разным лицам. В 1850 г. Д. сосредоточились опять в одних руках, у нынешних владельцев Новацких. Населения православного 484 муж. и 507 жен.; прихожане — малороссы–крестьяне, кроме хлебопашества, занимаются ремеслами: есть много сапожников, столяров, плотников; в окрестных горах добывается известь и глина для выделки горшков. Церковь в XVIII в., как и ныне, была Михайловская. До 1747 г. здание церкви было небольшое, деревянное, из кольев, обмазанных глиною. В 1747 году построена на средства местного священника Михаила Биликовского с помощью прихожан нынешняя деревянная церковь. Первоначально она была трехкупольная, но впоследствии переделана в однокупольную. Старый иконостас в 1875 г. заменен был иконостасом Крестовой церкви архиерейского дома, купленным за 150 руб. В 1882 г. церковь покрыта железом. В 1889 г. колокольня, бывшая дотеле отдельно от церкви, пристроена к ней. Церк. земли: усад. 1 дес. 1790 саж., пахот. 34 дес. 610 саж. Причт. помещения

деревянные, построенные помещиком в 1887 г. Цер.–прих. школа с 1887 г.; помещается в особом здании, построенном в 1892 г. на средства общества.

ЖАБИНЦЫ с., на равнине, изборожденной ручьями, которые делят село на три части: Выхватинцы, Гонтировка и собств. Жабинцы; в $\frac{1}{2}$ вер. от австр. границы и Збруча, от почт. ст. Лянцкорунь в 11 вер. на з., от м. Збрижа в 3 вер. на юг. К приходу жен. приписаны две деревни: Ярославка, в смежности с жен. на юг.–зап. при Збруче, и Михайловка, в 4 вер. от жен. к юг.–вос., на равнине (иначе называется Михальполем), поселение недавнее. Климат — здоровый (лесистая местность); почва черноземная, местами глинистая. По народному преданию, жен. образовались из выселенцев соседней дер. Ярославки (ныне приписной к Ж); действительно, Ярославку или Ярослав находим в ист. документах в 1540–1542 гг.; название же жен. находим впервые в 1865 г. Жабинцы и Ярославка принадлежали к Скальскому староству. По присоединению Подолии к России в 1793 г. жен. даны были Екатериною II племяннице Потемкина Скавронской–Литте, которая продала их (с Ярославкою) Михаилу Кучкевичу, предводителю дворянства Каменецкого уезда. Затем жен. путем приданого перешли к Залесским. В $2\frac{1}{2}$ вер. от жен. на ю., в лесу, находится земляная насыпь шириною в $1\frac{1}{2}$ саж. и длиною 4 саж.; по преданию, там погребены умершие от чумы; на северной стороне жен. — круглый курган–могила; в $1\frac{1}{2}$ вер. от села на вос. находится «Глибока кирныця», где, по преданию, была церковь, провалившаяся в землю. Ныне населения православного 801 муж. и 762 жен., кроме того, католиков 127 муж. и 110 жен.; большинство — крестьяне–малороссы, занимающиеся хлебопашеством, а некоторые сапожным и ткацким ремеслом, дублением кож; кроме крестьян, в приходе есть 136 муж. и 114 жен. дворян–однорядцев (в д. Михайловке). Церковь в жен. впервые была построена около 1714 г. и посвящена была, как и нынешняя, Св. Георгию Победоносцу (23 апреля); она была деревянная, бедная. В 1755 г. построена нынешняя, деревянная, планом крестообразная, низкая, с навесом и небольшою. В XIX в. она подверглась многим переделам: так были уничтожены боковые купола и остался один средний, уничтожен кругом навес. В 1884 г. купол сделан ниже, церковь покрыта жезтью, трехъярусный иконостас заменен одноярусным, входные двери сделаны с запада (раньше были с юга). Колокольня отдельно от церкви, деревянная, на каменном высоком фундаменте. Церк. земли: усад. 1 дес. 2280 саж., пахот. 57 дес. 380 саж. (в 3–х сменах). Дом священника с холодными помещениями, ветхий, построен прихожанами в 1849 году; дом и холодные помещения псаломщика построены в 1887 г. помещиком. Церк.–прих. школа с 1860 г.; помещается в деревянном доме, построенном в 1891 году на местные средства с пособием от Учил. Совета.

ЖЕРДЕ с., расположено на равнине, у почтовой дороги из Каменца в Гусятин, и находится в 18 вер. от губернского города к сев.–зап. Местность в климатическом отношении здоровая — чувствуется только недостаток реки и леса вблизи. Народонаселение состоит исключительно из малороссов православного исповедания (муж. 973, жен. 990) и главным образом занимается хлебопашеством, но есть среди него и ремесленники: сапожники, плотники, каменщики, ткачи и кузнецы. Почва — черноземная, при надлежащей обработке дающая хороший урожай. В начале нынешнего столетия часть села, называемая и теперь «Мазуровкою», составляла отдельное поселение, которое называлось также Жердецкой Слободкой. В налоговых списках XVI в. село жен. встречается только под 1578 г., и тогда часть села принадлежала Ячмирскому, а другая — Грубским и было разорено татарами; в 1661 году село снова стояло опустошенным. В 1678 г. село числилось за Юрием Володыевским и Матвеем Стефановским вместе с наследниками Анибала, а в прошлом веке принадлежало Мержеевским (1733–1759 гг.) Малаховским (1791 г.). В

1818 г. было раздроблено; затем большая половина Жердя в 1826 г. перешла к Даровским и наследникам их принадлежит до сих пор. Около 1731 г. была построена в жен. первая церковь, о которой упоминают визиты прошлого века. Эта церковь во имя Св. Архангела Михаила была деревянная, трехкупольная. В 1787 г. была заложена новая Св.-Михайловская деревянная, о трех восьмигранных куполах церковь. Ныне же существующая в селе церковь в честь Свв. равноапостольных Кирилла и Мефодия начата постройкою в 1853 г. не на прежнем месте, а на новом, возле почтовой дороги, и освящена в 1866 г. преосв. Леонтием. Эта церковь — каменная, однокупольная, крытая жостью; стоимость постройки около 9000 руб. Колокольня устроена вместе с церковью при ней; эта колокольня в 1868 г. была перестроена на средства казны в количестве 2800 руб. Иконостас в церкви одноярусный. Из священников выдающимся по своей долголетней и многоплодной деятельности на пользу прихода был прот. Александр Кожуховский (с 1851 по 1898 г.). Церк. земли: усад. 2 дес. 825 саж., пахот. в 4-х участках 36 дес. 290 саж., а всего 38 дес. 1115 саж. Дом для священника — новый каменный, а для псаломщика — новый деревянный, устроен в 1897–1898 гг. Церк.-прих. школа открыта в 1862 г.; в 1891 г. устроено для нее новое обширное кирпичное здание.

ЗАВАДОВКА с., в долине, образуемой притоком Смотрича Рудкой, окружено лесами и холмами; одна часть села называется «Лукой», а другая — «Мазуровкой»; от почт. ст. м. Городок в 19 вер. к юг. Климат здоровый; почва черноземная. Это село впервые упоминается в начале XVII в. под именем «Вишневецкого выселка». Оно основано на грунтах с. Вишневецкого и в отношении землевладения делило с ним судьбу; ныне принадлежит Журовскому. Населения православного 620 муж. и 620 жен.; жители — малороссы-крестьяне; кроме хлебопашества, работают на Вишневецком сахарном заводе и занимаются ремеслами — ткацким, кузнечным, сапожным, плотницким; вследствие малых земельных наделов некоторые выселяются в Бессарабию. Нынешняя Михайловская церковь 3. построена на средства прихожан в 1731 г.; в 1795 году она присоединена к православию. Зданием она деревянная, до 1879 г. была крыта гонтою и имела навес; в 1879 г. перекрыта железом, навес уничтожен и устроен новый двухъярусный иконостас. Колокольня отдельно от церкви, каменная. Церк. земли: усад. 2 дес. 2260 саж., пахот. 33 дес. 1341 саж. Причт. помещения деревянные, построенные в 1885–1887 гг. Церк.-прих. школа с 1890 г.; помещается в деревянном здании, построенном на средства общества в 1894 г.

ЗАЛУЧЕ с., расположено на левом берегу Смотрича, на покатої, весьма живописной местности; от губернского города отстоит в 21 вер., от ближ. почт. станции в с. Негине — в 3-х вер. Местность, окруженная с одной стороны лесом, а с другой — глубокою долиною р. Смотрича, в климатическом отношении вполне благоприятна для здоровья; только, при отсутствии в селе колодезей, чувствуют недостаток родниковой воды и народонаселение принуждено пользоваться речною водою, что не всегда благоприятно отражается на здоровье. Народонаселение состоит из малороссов православного исповедания (муж. 623, жен. 587), католиков (муж. 80, жен. 118) и небольшого числа евр. (муж. 16, жен. 14). Главное занятие — хлебопашество, но кроме того народонаселение, по недостатку земли, занимается отхожими промыслами и ремеслами — плотничеством, ломкою камня и производством каменных работ. Почва частью черноземная, частью глинистая и суглинистая, дающая хорошие урожаи. В XVI в. и раньше село называлось Лучинковцами, или Лучниковичами. Народное предание гласит, что некогда, до татарских набегов, село находилось на другом месте, на юг.-зап. от теперешнего поселения, на правом берегу Смотрича. Под именем Лучниковец поселение выступает в налоговых реестрах 1530 и 1542 гг., а впоследствии появляется название и Залуча совместно с Лучни-



Настя Лісовська — Роксолана.

ковцами. В 1543 г. поселение принадлежало Анне Домаратовне Радецкой наследственно. В 1567 г. Анна Радецкая, вдова Матвея Радецкого, с разрешения короля Сигизмунда Августа подарила половину своего имения в Залуче Каменецкой кафедральной капитуле на содержание ксендза при вновь устроенном ею в кафедральном костеле алтаре в честь Св. Троицы. В 1573 г. Елизавета из Лычковец, жена Ивана Добромирского, продала свою часть в Залуче, или Лучниковцах, Станиславу Срочицкому, а в 1574 г. тот же Срочицкий приобрел в Залуче часть Софии из Лычковец, жены Мартина Калиновского, и в 1577 г. часть Констанции из Лычк., жены Станислава Сухорабского. Часть Срочицкого перешла затем к Ивану Радецкому, а этот около 1627 г. завещал свое имение Каменецким иезуитам. После закрытия иезуитского кляштора в Каменце (1773 г.), иезуитская часть составляла фондш эдукационной комиссии, затем досталась Обрембскому с обязательством уплачивать определенный процент с оценочной суммы; у его наследников купил Крыжановский. Другая капитульная часть Залуча поступила в казну при присоединении Подолии к России, затем была подарена Браницкой; дочь ее Воронцова продала Сарнецкому, а потом эта часть перешла к Писаревским и Рафаловичу. И доселе село делится на две неравные части: одна называется «капитульною», а другая, принадлежащая в настоящее время помещику Крыжановскому, называется «иезуитскою». В окрестностях села находятся знаменитые Залучские или Черченские талеры. В начале XVIII в. Залуче было приписным к приходу м. Черча; в середине этого столетия оно сделалось самостоятельным, но в 1870 г., при преосв. Леонтии, с. Залуче было отсоединено к приходу м. Черча и снова сделано самостоятельным приходом в 1895 г. Уже в XVI в. в Залуче была церковь; около 1738 г. на средства прихожан построена ныне существующая церковь в честь Св. Великомуц. Димитрия Солунского. Этот храм — деревянный, крытый жостью, с каменною при нем колокольнею. В течение своего долгого существования храм подвергался различным переменам: первоначально он был трехкупольный, но в 30-х годах нынешнего

столетия два боковых купола были снесены, а остался один только средний; в 1872 г. храм был капитально отремонтирован как снаружи, так и внутри. Иконостас — трехъярусный, старинной живописи, неоднократно поновлявшийся. Церк. земли: усад. 1 дес. 870 саж., пахот. 33 дес. 275 саж., сенок. 1 дес. 1255 саж., а всего 36 дес. Дом для священника — деревянный, построен на церковной земле на средства местного помещика и прихожан около 1866–1870 гг.; для псаломщика дома и хозяйственных построек нет. Церк.-прих. школа в приходе с 1871 года, и с 1896 года помещается в собственном каменном здании.

ЗБРИЖ м., на низменной извилине р. Збруча, у австр. границы, от Каменца в 40 вер. на сев.-зап., от почт. ст. Лянцкорунь в 12 вер. на зап. К приходу З. принадлежит дер. Чагаровка в 4 вер. от З. на сев.-вос. Климат здоровый. Почва черноземная, по местам песчаная. Местность вообще гористая и скалистая; добывается глина, годная на горшки, и известь. З. в документах упоминается с половины XVII в., но местность эта была заселена гораздо раньше; в XV и начале XVI в. здесь находилось село, принадлежавшее Харжовским и называвшееся Харжовцами. На месте его Лянцкоронские в XVI в. основали местечко, названное ими Новое Бржезьє (Лянцкоронские писались «из Бржезьє», посему впоследствии название Новое Бржезьє переделалось в народных устах в Збрыж). В 1646 г. кор. Владислав IV даровал этому местечку Магдебургское право, право на торги и ярмарки. Но в первое время местечко не имело благоприятных условий для развития по причине польско-казацких войн и турецкого владычества. От Лянцкоронских З. переходил последовательно к Тарлам, Стржалковским (в XVIII в.), а затем в XIX в. он делится между несколькими владельцами. В З. сохранились кое-где окружавшие некогда все местечко стены (1½ саж. толщ.) и остатки замка, построенного в XVIII в. Тарлом. В окрестностях З. находится пещера, называемая «Горыневой», и древние насыпи, называемые «Разбитая могила». Ныне к приходу З. принадлежит православного населения 720 муж. и 699 жен., по большей части крестьян-малороссов, хлебопашцев, но из этого числа есть 16 дворян и 11 мещан. В самом З. жителей около 1400, из них евр. около 350. В местечке пограничный пост. В Харжовцах, на месте которых основан З., церковь была уже в XVI в.; в самом же З. только с начала XVIII в. находим известие о существовании двух церквей — Троицкой и Михайловской и третьей, Благовещенской, за местечком возле замка. Св.-Троицкая деревянная церковь была построена в 1702 г. на средства свящ. Александра Ломиковского и крест. Демка, с участием других прихожан. В качестве самостоятельной церкви с приходом, она существовала до 1824 г.; в этом году приход присоединен к Михайловской церкви, а церковь разобрана. Михайловская церковь с самостоятельным приходом существовала с 1707 г. В XVIII в. эта церковь была из дубового дерева, о трех куполах. В 1824 г. к ней присоединен приход упраздненной Михайловской церкви, но в 1832 г. и эта церковь была закрыта, а взамен ее в церковь обращен упраздненный капуцинский монастырь, кирпичный, построенный Адамом Тарлом в 1745 г. Новая эта церковь посвящена Успению, с приделом во имя Арх. Михаила. В 1886 г. в ней произведена значительная перестройка, и ныне эта церковь — пятикупольная, крытая жезтью. В церкви находятся 3 иконы, написанные художником XVIII в. Шмуглевичем (Вознесения Бож. Матери на небо, вмц. Екатерины и Свят. Николая); есть также икона Б. М. 1750 г.; все эти иконы поступили в церковь из капуцинского костела. Колокольня устроена в 1850 г. над входом на погост. Под зданием церкви находится усыпальница капуцинского монастыря. В З. находится три упраздненных кладбища: два, возле бывших погостов Троицкой и Михайловской церкви, заняты теперь крестьянскими усадьбами, а третье, «холерное», на выгоне. Ныне существующее кладбище в 250 саж. от церкви отведено в 1832 г.; на нем в 1879 г. местным священником Даниилом Дунаевским устроена на собств. средства церковь в

честь Всех Святых, кирпичная, с фамильным склепом под нею. Церк. земли в приходе: усад. 4 десаж., пах. 55 дес. Дом священника каменный, а у псаломщика — деревянный. В З. народное училище Мин. нар. прос. с 1872 г. и школа грамоты для девочек с 1897 г., помещающаяся в доме священника. В Чагаровке школа грамоты с 1890 г.; помещается в деревянном доме, построенном на средства прихожан при пособии из Училищного Совета. В Збриже есть римо.-католич. костел во имя Свв. Антония и Яна-Непомуцена, построенный в 1839–1842 гг. взамен закрытого капуцинского монастыря; в костеле есть несколько икон, писанных художником Шмуглевичем.

ИВАХНОВЦЫ с., при р. Жванчике на склоне гор, окружающих село с вос. и е., в 12 вер. от м. Гусятина (почт. ст.) к сев.-вос. В документах (иногда «Вахновцы») упоминаются с XV в. В XV и XVI вв. И. принадлежали Сверчам, в XVII в. по наследству перешли к Калиновским, затем переходили к Потоцким, Стржеминским и, наконец, к нынешним владельцам — Червинским. Населения православного 638 муж. и 651 жен., католиков 270 муж. и 260 жен., евр. 22 д. Жители — малороссы-крестьяне; кроме хлебопашества, работают на местном винокурном заводе, выделяющем в год до 28 т. ведер спирта. Церковь в И. была уже в XVI в. Нынешняя Успенская церковь — деревянная, построена в 1718 г. арендатором И. Константином Вояковским. В 1833 г. церковь эта поднята на каменное основание, в 1880 г. укреплена дубовыми балками, покрыта жезтью, обшита досками. В 1883 г. на средства прихожан устроен новый иконостас. Колокольня отдельно от церкви, каменная, построена на средства помещика Червинского и прихожан. Церковной земли: усад. 3½ дес., пахот. 33½ дес. Дом и холод, помещения для священника построены в 1886 г. прихожанами; дом и холод, помещения для псаломщика построены помещиком в 1885 г. Церк.-прих. школа с 1886 г.; помещается в деревянном здании, построенном прихожанами в 1886 году.

КАРАЧКОВЦЫ с., расположено на левом берегу р. Смотрича, на широком полуострове с узким перешейком, образуемом извилинами речки; от ближайшей почтовой станции в с. Негине в 10 вер. Местность гористая, обильная водою, окружена лесами и в климатическом отношении здоровая. Народонаселение состоит почти исключительно из малороссов православного исповедания (муж. 399, жен. 364), за исключением небольшого числа католиков (муж. 4, жен. 14). Главное занятие — хлебопашество, но есть и ремесленники: ткачи, плотники, сапожники, каменщики и музыканты. Почва — суглинисто-песчаная, а частью черноземная и каменистая, средней урожайности. Можно полагать, что К. было населенным пунктом еще в глубокой древности, так как здесь открыты в значительном количестве каменные орудия, сохранилось много курганов, и есть пещера на правом берегу Смотрича, вход в которую теперь завален обвалом скалы. По народному преданию, на месте К. некогда был столичный город, разрушенный Солодием Буняком, а в той пещере разбойник Боян скрывал свои несметные богатства. Исторические сведения о К. есть только с половины XVI в.; тогда они вместе с соседней Цыковой входили в состав королевских имений. С половины XVII в. К. вместе с Цыковой образовали особое староство. В начале XIX столетия К. были в пожизненном владении Малаховской, а после ее смерти (1817 г.), вследствие Высочайшего указа от 25 апр. 1808 г., даны ст. сов. Анненскому и, наконец, в 1830 г. присоединены к Государственным имуществам. В 1726 г. на месте прежде бывшей церкви, разрушенной нашествием каких-то неприятелей, по свидетельству визиты, была устроена новая деревянная однокупольная церковь в честь Живоначальной Троицы на средства прихожан, при пособии от экономии. Но эта церковь в половине XVIII в. сильно обветшала, почему в 1853 г. на средства казны была устроена новая ныне существующая Св.-Троицкая церковь с благословения преосвящ.

Евсевия, а из старой церкви устроена деревянная колокольня. Эта церковь — деревянная, с каменной оградой. Иконостас в ней одноярусный, обновленный в 1891 г. на средства местного священника К. Червинского. Церк. земли: усад. 3 дес. 2016 саж., пахот. 36 дес., а всего 39 дес. 2016 саж. Дом для священника ветхий, построенный в 1857 г., а остальные постройки как для священника, так и для псаломщика устроены в 1889 г. на средства земских сборов. Церк.-прих. школа существует в селе с 1892 г., а с 1897 года помещается в нарочито для нее устроенном каменном здании.

КУГАЕВЦЫ с., при р. Жванчике, на низменности, окруженной каменистыми возвышенностями, на почтовой дороге из Каменца в Гусятин, в 8 вер. от почт. ст. м. Ляцкорунь на сев.-зап. К приходу К. принадлежит часть д. Андреевки в 4 вер. от К. к зап. (другая часть этой деревни принадлежит к приходу с. Бережанки). Климат здоровый, сухой; почва — суглинистая; есть теплые ключи. В документах К. упоминаются с XVI в. Тогда К. принадлежали сначала Гербурту, старосте Барскому, затем Городецкому. В конце XVI в. К. переходят к Калиновским, хотя здесь имеют часть и Городецкие. В XVIII в. К. владеют Кроковские и Потоцкие. В XIX в. имение раздробляется на мелкие части. Населения православного 850 муж. и 833 жен.; жители — малороссы-крестьяне, занимаются хлебопашеством. Церковь в К. была уже в XVI в. В XVIII в., как и ныне, церковь была в честь Зачатия Св. Анны (9 дек.). По описанию визит 1746–1748 гг., тогдашняя церковь в К. была оч. убогая, ветхая, с прогнившей местами крышею, крыта соломою, наваленною как попало. Церковь, по распоряжению визитатора, была закрыта, а приход приписан к с. Бережанке. Это побудило жителей К. построить в 1757 г. новую церковь, тоже деревянную, однокупольную. В конце XVIII в. построена нынешняя каменная церковь, которая в 1867 г. была капитально перестроена на средства казны. Она довольно обширная (33 ар. х 12 ар.), об одном куполе; колокольня пристроена к церкви; иконостас — одноярусный, маленький; иконы академической работы. Церковной земли: усад. 3 дес., пахот. 33 дес. Дома для причта построены на средства прихожан — для священника в 1867 г., для псаломщика в 1874 г.; хозяйственные постройки ветхи. Церк.-прих. школа с 1889 г.; помещается в здании, построенном в 1898 г. на средства общества.

КУТКОВЦЫ с., в глубокой долине при р. Жванчике, в 8 вер. от м. Гусятин (почт. ст.) к сев.-вос. К приходу К. принадлежит д. Закупная, в 2 вер. от К. к ю., и д. Домбровка, в 3 вер. от К. к вос. Климат здоровый; почва — черноземная. В документах К. упоминаются с XV в. Сначала они принадлежали к королевским именьям, но королева Бона в 1537 г. обменяла К. и Гусятин на с. Маньковцы (ныне Лит. уез.), принадлежавшее Сверчу, и К. стали собственностью Сверчей; но, кроме Сверчей, здесь в XVI в. имел часть другой владелец — Дитрих. В XVI в. К. были сильно разорены какими-то неприятелями, так что владельцам пришлось их вновь заселять. В XVII в. К. принадлежат Калиновским, в XVIII в. — Черлинским, Потоцким, Ксвальковским, а в XIX в. — Кицким, Кучальским. Затем это имение за долги поступило в публичную продажу и досталось Виноградскому, наследникам коего принадлежит и теперь. На западной стороне К. есть гора под названием «Замчиско» или «Замок», у которой был, по преданию, некогда город с укреплением, разрушенный Солодовым Буняком; жители разрушенного города не захотели селиться вновь на том же месте на горе, а поселились внизу «в кутку», отчего будто и произошло название села. На горе действительно сохранились земляные насыпи и следы построек. Населения православного 937 муж. и 907 жен., католиков более 500 д. Жители — малороссы-крестьяне, занимаются хлебопашеством. Церковь в К. в XVIII в., как и ныне, была в честь Св. Параскевы. существовавшее до 1759 г. здание ее было деревянное, достроенное на средства прихожан. В 1759 г. была постро-



Вид на с. Збриж. Поштова листівка кінця XIX ст.

ена новая деревянная церковь; она сгорела в 1836 г. Тогдашний священник Иаков Созанский на свои средства приспособил для Богослужения каменную колокольню, пристроив к ней приделы с восточной и западной стороны. В этой церкви совершалось богослужение около 40 лет. В 1870 г. на средства казны, исходатайствованные подольским губернатором Сухотиным, была построена нынешняя церковь, каменная, пятикупольная. Колокольня — каменная, отдельно от церкви. Церковной земли: усад. 1 дес. 1202 саж., пахот. в 5 сменах 61 дес. 1597 саж. Дом для священника — каменный, построен в 1873 г.; дом для псаломщика и другие постройки возведены в 1894 г. Народное училище Мин. нар. прос. с 1878 г.; раньше здесь с давних времен была церковная школа.

КОРМИЛЬЧЕ с., расположено на обоих покатых берегах р. Жванчика, от почт. ст. м. Ляцкорунь в 5 вер. на юг. Почва — черноземная, истощенная, неблагоприятная для произрастания деревьев. Климат здоровый. В документах К. (прежде Кормилец, Кормилицы) упоминается с XV в. В 1402 г. король Ягайло дал К. львовскому мещанину Георгию, а в 1410 г. — Грицку Кирдеевичу; и тому, и другому, вероятно, на срок, потому что село это считалось королевским и принадлежало Каменецкому старосту. В 1525 г. король Сигизмунд I дал Кормильче городской общине Каменца в вознаграждение за те потери, которые понесли каменецкие мещане от запрещения пользоваться им лесами окрестных сел. В 1647 г. король Владислав IV доходы с К. назначил на содержание хлебного магазина и городской артиллерии в Каменце. В XVIII в. Каменец, которому продолжало принадлежать К., отдавал его в аренду мещанам, более влиятельным в городском управлении. Арендная плата все более и более увеличивалась, а вместе с этим отягощались обязательства крестьян, которые, наконец, вынуждены были обратиться с жалобой к Императору Александру I; следствием этого было то, что в 1809 году К. было позволено вместо панщины платить Каменецкому магистрату 1500 руб. чинша. Но кормилицкие крестьяне не могли платить исправно, и вследствие накопившихся недоимок Правительство вынуждено было выкупить у города (за 20 т. р.) крестьян, которым и розданы все земли на выкуп. Ныне населения православного в К. 756 муж. и 755 жен.; жители — малороссы-крестьяне, занимающиеся хлебопашеством. Церковь в К. упоминается с XVI в. В XVIII в. церковь в К., как и теперь, была в честь Св. Троицы, каменная, с деревянным трехкупольным верхом; церковь эта построена была в 1731 г. на средства каменецкого земского судьи Крузера. В 1886 г. на месте этой церкви, грозившей уже падением, построена на средства прихожан с пособием от казны нынешняя церковь, каменная, планом крестообразная, с одним куполом и колокольнею над входом. Церковной земли: усад. 1 дес. 1375

саж., пахот. 42 дес. 198 саж., леса 15 дес. Дома для священника и псаломщика и хозяйственные постройки для псаломщика новые; хозяйственные постройки для священника старые, но прочные. Народное училище Мин. нар. прос. с 1879 года.

КОЧУБИЕВ с., на низменности при р. Жванчике и ручье Руже, от почт. ст. м. Лянцкорунь в 8 вер. к юг. Климат здоровый; почва — черноземная, местами суглинистая. Название К. производят некоторые от имени татарского хана Качибея или Хачибея, владевшего Подолией в XIV в. В документах впервые К. упоминается около половины XVI в. Ныне населения православного здесь 977 муж. и 946 жен., католиков около 30 семейств; жители — крестьяне-малороссы, занимающиеся хлебопашеством; благодаря большим земельным наделам, много хлеба продают; есть в селе кузнецы, плотники, сапожники и портные. В 1719 году в К. на средства прихожан была выстроена деревянная трехкупольная Кресто-Воздвиженская церковь. В 1779 г. была выстроена, при содействии Николая Стрельбицкого, Смотричского декана, новая каменная церковь. В 1869 г. выстроена на счет казны ныне существующая, каменная, пятикупольная церковь. В том же году построена отдельно от церкви колокольня, но в 1894 г. пристроена к храму каменная колокольня. Церк. земли: усад. дес., пахот. 33 дес. Дома для причта деревянные, построены на поземельный сбор. Церк.-прих. школа с 1868 г.; помещается в здании, построенном в том же г. на средства местного попечительства.

КРАСНОСТАВЦЫ с., на низменности, по обеим сторонам р. Жванчика, от почт. ст. Лянцкорунь в 12 вер. на ю., от м. Оринина в 6 вер. на сев. Климат здоровый; почва — черноземная. Название свое это село, по преданию, получило оттого, что место, на котором оно находится, было занято прудом, который назывался «Красным ставом». Население К. — православное, 782 муж. и 798 жен.; только несколько семейств католиков и евреев. Жители К. — крестьяне-малороссы, занимающиеся хлебопашеством, поденною работою, ловлею раков и рыбы. Впервые К. упоминаются в налоговых списках XVI в. Церковь в К. была уже в начале XVIII в.; в 1731 году построена Косьмо-Дамиановская (как и теперешняя) деревянная церковь, о трех куполах, но она сгорела, и в 1793 г. устроена каплица, которой в 1795 г. был выдан Св. антиминос, а каплицу переименовали в церковь. В 1840 году эта церковь сгорела и выстроена нынешняя каменная, двухкупольная, крестообразная церковь; она построена прихожанами при пособии от помещика Гарсдорфа и священника Крыжановского. В церкви на горнем месте находится икона Спасителя в терновом венце, весьма чтимая; по преданию, после пожара церкви эта икона была найдена невредимою в пепле. Церк. земли: усад. 1 дес. 720 саж., пахот. 38 дес. 2113 саж. Причт. помещения деревянные, построенные помещиком в 1884 году. Церк.-прих. школа с 1884 г.; помещается в деревянном здании, построенном в 1892 году на средства прихожан.

КРИКОВ с., в низменности при р. Збруче, на австрийской границе, в 5 вер. от м. Гусятина (почт. ст.) к юг. К приходу К. принадлежат: д. Бондаровка — на покотом берегу Збруча, выше К., в 1 вер. к сев. от него, д. Викторovy — в болотистой местности, в 3 вер. к вос. от К., и д. Шидловцы — в 3 вер. от К. к ю., у Збруча, на трех каменистых холмах. Климат несколько сырой, почва — черноземная. Криков в XVI в. иначе назывался «Бабшинцами.» Наименование же К. предание производит от какого-то помещика Криковецкого (в документах не упоминается), который вновь заселил Бабшинцы, разоренные неприятелями. В документах К. упоминается (под именем Бабшинец) с XV в. В XVI в. он был местечком и принадлежал совместно — сначала Добромирскому, Потоцким и Подфилипской, затем — Гербуртам и Подфилипским; к концу XVI в. он сосредоточивается весь в руках Добромирских, которым принадлежит, кажется, в течение всего XVII

в. В XVIII в. он принадлежал Глембоцким, а в начале XIX в. — Каминским и Лабенцкому (совместно). Ныне здесь много владельцев; мелкие участки приобретены некоторыми крестьянами и однодворцами. Шидловцы в документах упоминаются с XVI в.; сначала дер. была на правом берегу р. Збруча, но после первого раздела Польши владельцы перенесли поселение на левый берег (оставшийся за Польшей). В начале XIX в. Ш. принадлежали Лабенцким; затем перешли к Смидовичам, наследники коих по женской линии владеют ныне незначительною частью, большая же часть земель раздробилась на мелкие части. Ныне в приходе населения православного 910 муж. и 899 жен.; католиков 50 муж. и 43 жен. Прихожане — малороссы-крестьяне; некоторые, кроме хлебопашества, занимаются пчеловодством; есть ткачи, кузнецы, сапожники; в Б. добывается известь, есть большая водяная мельница. В К. и в Ш. — пограничный пост. Церковь в Крикове была уже в XVI в. В XVIII в., как и ныне, церковь была в честь Св. Арх. Михаила. Существовавшее до начала XIX в. здание церкви было деревянное, трехкупольное; построено было на средства священника с участием прихожан. К концу XVIII в. церковь эта обветшала; посему в 1798 г. приступлено к постройке новой каменной церкви, но, вследствие малочисленности и бедности прихожан и отказа приписных деревень в помощи, постройку пришлось прекратить, и стены, возведенные от фундамента только на локоть, стояли так около 1/4 века. Только в 1826 г. построено, при старании местного священника Павла Сецинского, нынешнее каменное здание церкви; оно первоначально построено было, по словам старожилов, без купола, с двускатной крышей, в виде костела. В 40-х годах XIX в. на церкви устроен деревянный купол, пристроен притвор с колокольней над ним. На помещицкой усадьбе заметны следы какого-то фундамента; по преданию, там была некогда церковь, но так как эта местность была красива, то помещик разобрал церковь и на место ее перенес свой дом; взамен разобранный церкви помещик построил новую, но только временную, которая скоро разрушилась. При дороге из Крикова в Шидловцы есть источник, по народному верованию, обладающий целебными свойствами для глазных болезней; до 40-х годов здесь была часовня с иконой Божией Матери; эта часовня сгорела, а икона, говорят, перенесена в Тывров; в 1891 г. жители Ш. устроили вновь часовню над этим источником; часовня — каменная, с гонтовой крышею. По преданию, против К., на другой стороне Збруча, был монастырь. Церковной земли: усад. 1 дес. 2019 саж., пахот. 32 дес. 1318 саж. (в 4 местах), сенок. 4 дес. 113 саж. Дом для священника — кирпичный, построен в 1891 г. на позем. сбор; дом для псаломщика — новый, построен с холодными помещениями в 1898 г.; холодные помещения священника отремонтированы в 1895-1896 гг. Церк.-прих. школа в К. с 1886 г.; помещается в деревянном здании, построенном в 1889 г. на средства прихожан. Школа грамоты в Б. с 1897 г. Школа грамоты в Ш. с 1886 г.; помещается в деревянном здании, построенном в 1894 г. на средства прихожан.


КУЗЬМИНЧИК с., у австрийской границы, на гористом берегу р. Збруча, при впадении в него небольшой речки, называемой различно — Мухой, Ольховкой, Рудкой, — которая образует у села пруды; в 2 вер. от м. Гусятина (почт. ст.) к сев. Климат здоровый; почва черноземная, местами песчаная и каменистая. В документах К. упоминается с конца XVI в.; принадлежал он тогда Сверчам, затем переходит к Калиновским и Потоцким. Потоцкие в конце XVIII в. продали его Старжинским, от которых он перешел к Якубовичу, а затем — к Маковецким, Червинским и нынешним владельцам Шафнагелям. По преданию, в горе, при дороге у р. Мухи, есть пещера, в которой некогда христиане прятались от татарских набегов. В 5 вер. от села есть сохранившаяся хорошо пещера с 2 четырехугольными камерами и от них коридором неизвестной продолжительности; в этой пещере тоже христиане прятались от татар; в ней же, по преданию, был

притон польских повстанцев. Населения православного 391 муж. и 383 жен.; католиков 17 муж. и 20 жен. Жители — малороссы-крестьяне; занимаются, кроме хлебопашества, извозом и некоторыми ремеслами, напр. сапожным. Церковь в К. в XVIII в. была в честь Чуда Арх. Михаила (6 сент.). Существовавшее до 1843 г. здание ее было построено на пожертвования прихожан в 1720 г.; оно было деревянное, крытое гонтою, о трех куполах. В 1822 г. приступлено было к постройке нынешней церкви, каковая и была закончена в 1843 г., а старая церковь, вследствие ветхости, разобрана, и на месте ее поставлено два каменных креста. Построена нынешняя церковь на средства помещика Маковецкого и прихожан и посвящена Свв. Ап. Петру и Павлу. Зданием она каменная, об одном куполе; колокольня — каменная, пристроена к церкви. Церк. земли: усад. 4 дес., пахот. 29 дес. 1087 саж., сенок. с лесом 11 дес. 1363 саж. Причт. помещения построены в 1897–1898 гг. на поземельный сбор. Церк.-прих. школа с 1881 г.; помещается в деревянном здании, построенном в 1892 г. на средства прихожан.

ЛЕТАВА с., при р. Летавке, впадающей в Жванчик, от почт. ст. м. Лянцкорунь в 6 вер. на зап. К приходу Л. принадлежит дер. Ружа в 5 вер. на юг. от Л., явившаяся на летавских грунтах в конце XVII в. или начале XVIII в. Климат сырой, но здоровый; почва — черноземная Л. состоит из частей: собс. Летавы, Романовки и Заболотовки. Говорят, что Л. раньше называлась «Чернявою» и была не на том месте, где теперь, а в 3 вер. от этого места, где теперь пруд. Л. была королевским имением и относилась к Скальскому староству. В 1793 г. Л., как королевщина, поступила в казну и через два года подарена Императрицею Екатериною II племянницам Потемкина и по разделу досталась графине Литта, которая вскоре продала это имение. В 1820 г. Л. принадлежала Войцеху Грабовскому, а несколько лет спустя — Дружбатским и Зеленским. Часть первых была конфискована в 1865 г. за участие владельца в восстании; из этого имения Правительство уделило в 1875 году часть жене владельца, как ее приданое, остаток же уступлен бывш. управляющему Палатою Государственных Имуществ Василию Костовскому, который в 1884 г. продал эту часть крестьянам. Население — православное: 1439 муж. и 1476 жен.; жители малороссы-крестьяне, занимающиеся хлебопашеством.

Церковь в Л. была уже в XVI в. В XVIII в. в Л. была деревянная трехкупольная Покровская церковь. В 1772 г. построена нынешняя деревянная церковь. В 1887 г. эта церковь из трехкупольной была перестроена в однокупольную, покрыта жезью и покрашена масляною краскою. Колокольня — каменная, построена в 1848 г. отдельно от церкви. Церковной земли: усад. 2215 саж., пахот. 44 дес., в том числе сенок. $3\frac{3}{4}$ дес. Причт. помещения построены в 1894 г. Церк.-прих. школа в Л. с 1882 г.; помещается в деревянном здании, построенном в 1882 г. на средства прихожан. Школа грамоты в Руже с 1896 г.; помещается в собственном деревянном здании.

ЛЯНЦКОРУНЬ (нині Зарічанка) м., расположено в 26 вер. от Каменца, на Гусятинском тракте, на ровной с небольшими возвышениями местности при р. Жванце, или Жванчике, и ручье Летавке; а несколько ниже Л. находится приписная к нему деревня Драгановка. Местность в климатическом отношении сухая и благоприятная для здоровья. Народонаселение состоит из крестьян православного исповедания (муж. 1446, жен. 1393), католиков (муж. 84, жен. 88) и евр. (муж. 649, жен. 658). Главное занятие крестьянского населения — хлебопашество, но некоторые занимаются и ремеслами: сапожничеством, кушничеством, убоем свиней для продажи и скупкою рогатого скота и лошадей для перепродажи, а евреи занимаются торговлею и разными ремеслами. Почва — черноземная, средней урожайности. Свое теперешнее название село получило в первой половине прошлого века, когда им владели Лянцкоронские, выхлопотавшие ему



Палац у с. Івахнівцях. Мал. Н. Орди.

право местечка с ярмарками. Раньше же до XVIII в. на месте Л. было село Ходыковцы, какое название встречается уже в документе 1493 г. С обращением поселения в местечко здесь появляется много евреев: в 1765 г. их было здесь 609 д. обоюго пола, а вместе с тем местечко стало центральным местом кагала. Деревня Драгановка прежде считалась предместьем Л. и называлась также Заболотовкою; в XVIII в. принадлежала Лянцкоронским, а в начале XIX в. имение поделилось на части. Уже в XVI в. в Л. была церковь, так как под 1581 г. упоминается Ходыковский священник. В прошлом же веке в Л. было две униатских церкви: Вознесенская в самом местечке и Рождество-Богородичная в предместьи, ныне д. Драгановке. О первой известной ранее 1738 г. не сохранилось; в 1738 г. была построена на средства прихожан и освящена Скальским деканом Георгием Демиковским деревянная трехкупольная церковь, которая и просуществовала до постройки ныне существующей Св.-Вознесенской церкви. Эта последняя начата постройкою в 1845 г. по благословению архиеп. Арсения, на новом месте, среди крестьянского поселения и окончена в 1863 г., а колокольня, начатая постройкою вместе с церковью, окончена в 1870 г.; церковь — каменная, с каменною оградою, такую же колокольню и деревянную сторожку; строилась старанием и иждивением священника Иоанна Левицкого и прихожан. Иконостас в ней трехъярусный, обновленный в 1892 г. В церкви хранится икона Св. Николая в серебряной ризе, на коей надпись: «Наес vestis facta anno 1771»; живопись на самой иконе подновлена. В д. Драгановке существовала Рождество-Богородичная церковь до 1826 г. Эта деревянная трехкупольная церковь была построена старанием свящ. Василия Ляховецкого в 1737 г., а в 1826 г. была упразднена, и приход ее был присоединен к Вознесенской церкви Л. Церковной земли: усад. 2 дес. 90 саж., пахот. в Л. в 4-х смен. 44 дес. 747 саж., а в Д. в одной смене 15 дес. 1442 саж., всего же 71 дес. 2279 саж. Дом для священника деревянный, построенный в 1886 г., а дома для церковнослужителей построены в 1892 г. на суммы позем. сбора. Церк.-прих. школа открыта в приходе в 1884 году и помещается в собственном деревянном доме.

МАРИАНОВКА с. (Гуковская в отличие от М.-ки Смотричской и Врублевцевой того же Каменецкого уезда) расположено на низменности, в 2-х вер. от р. Збруча; от почт. ст. Лянцкорунь в 10 вер. на юг.-зап. Климат сырой; почва — черноземная. Явилось это село на грунтах Скальского староства в последней четверти XVIII в. Поселение это застроено было в лесу; еще до сих пор в усадьбах находятся вековые дубы; попадаются старые хаты, построенные в сруб из дубовых брусьев, — это остаток того времени, когда село только что устраивалось в лесу. По присоединении Подолии Мариановка присоединена к казенным имениям, а затем дана племяннице Потемкина графине Литта; от нее М. перешла к Станиславу Яшовскому. В 1840 г. М. купил

Садовский, затем она перешла к Дверницким. Ныне помещичьи земли числятся вместе с Гуковскими. Населения православного 491 муж. и 517 жен.; есть несколько семейств католических и еврейских. Прихожане — малороссы—крестьяне, хлебопашцы. Нынешняя деревянная Рождество—Богородичная церковь, первая в М., построена в 1790 г. В 1878 г. церковь отремонтирована, причем к церковному зданию пристроена колокольня. Церковной земли: усад. 1 дес. 613 саж., пахот. 31 дес. 670 саж. Причт. помещения — деревянные, построены на позем. сбор. Церк.—прих. школа с 1878 г.; помещается в деревянном здании, построенном на средства прихожан в 1890 г.

ОЛЬХОВЕЦ с., при р. Рудке, от почт. ст. м. Гусятин в 2 вер. Климат здоровый; почва — черноземная, местами суглинистая. Название свое село получило, вероятно, от тамошних ольховых лесов. Впервые это село упоминается в конце XV в. В XVI в. этим селом владели Сверчи; к концу XVI в. О. перешел к Калиновским. В XVIII в. им владели Потоцкие, а от них это имение перешло к Стреминским, затем к Старжинским и Маковецким и, наконец, к Червинским. Населения православного 863 муж. и 870 жен.; жители — малороссы—крестьяне, занимаются хлебопашеством, а некоторые сапожничеством. Церковь в О. была в XVI в., но подробные сведения о церкви имеются с XVIII в. В 1700 г. была построена на средства крестьян деревянная Покровская церковь, которая существовала до тридцатых годов XIX в. и находилась в центре теперешней усадьбы священника; на месте Св. престола находится каменный крест с надписью: «здесь был престоль Божий». Нынешняя церковь построена на средства помещика Маковского в 1828 г., каменная, однокупольная; посвящена Свят. Николаю Мирликийскому; середина церкви — круглая, с квадратными пристройками с запада и востока. Церк. земли: усад. 2 дес. 68 саж., пахот. в 4-х участках 35 дес. 554 саж., сенок. 2 дес., леса 6 дес. 1870 саж. Дом и службы для священника — деревянные, построены в 1873 г. прихожанами; дом и службы для псаломщика — деревянные, построены в 1886 г. помещиком. Церк.—прих. школа с 1880 г.; помещается в деревянном здании, построенном в 1896 г. на средства общества при пособии от Учил. Совета.

ПОЧАПИНЦЫ с., при р. Жванчике, образующем здесь два больших пруда; от почт. ст. Лянцкорунь на сев. в 3 вер. Климат — сырой; почва — черноземная, местами суглинистая. Впервые упоминается это село в 1493 г.; в 1610 г. П. были даны владельцем Станиславом Папезским Каменецкой капитуле и принадлежали ей до присоединения Подолии к России, а в 1793 г. П. даны были племянницам Потемкина и по разделу между ними достались Браницкой, а затем ее дочери кн. Воронцовой, которая продала это имение. Населения православного 716 муж. и 714 жен. Жители — малороссы—крестьяне, занимаются хлебопашеством; из ремесел особенно развито столярное, сапожное, плотничество и кушнирство. Церковь в П. упоминается в XVI в. Бывшая до 70-х годов XVIII в. церковь была наполовину каменная, наполовину деревянная, об одном куполе; посвящена была в честь Введения; построена в 1703 г. старанием прихожан. В 1787—1864 гг. была начата постройка новой церкви, каменной, на средства прихожан, но, доведенная до 2 арш. высоты, она осталась неоконченной. В 1866 г. на средства казны выстроена нынешняя церковь, каменная, пятикупольная, крытая жостью (размер 30 арш. х 12 арш.), с одноярусным иконостасом, к которому в 1892 г. прибавлен второй ярус. В 1877 г. к церкви пристроена каменная колокольня. Церк. земли: усад. 1 дес. 1700 саж., пахот. 42 дес. 700 саж. Причт. помещения — деревянные, построены помещиками. Церк.—прих. школа с 1885 г.; помещается в деревянном здании, построенном из материала старой церкви в 1867 году.

ПУКЛЯКИ с., на левом гористом берегу р. Збруча, у австрийской границы; от м. Оринина в 12 вер. на зап. Часть села, заселенная лет 40 назад, называется «Хруневкой». К приходу П. при-

надлежит д. Бережанка — при Збруче, в 2-х вер. от П. Климат здоровый; недостаток колодезей; почва — черноземная. В документах П. упоминаются с XV в. В 1431 г. король Ягайло дал П. поляку Станиславу, слуге Януша Кирдеевича, Скальского старосты, с обязательством участвовать в военных походах, которые будут в пределах Подолии. Впоследствии П. являются как королевская «державка», отданная частным лицам в долгосрочное (на четыре поколения) пользование. По присоединении Подолии к России в 1793 г., П. поступили в казну и даны в аренду генералу Сомову, затем бесплатно генералу Борису Княжнину. В 1828 году П. снова взяты в казну и из этого имения выделена ферма, перешедшая в частные руки, а остальные земли розданы крестьянам. Бережанка основана в XVI в. и входила в состав Скальского староства. В XVIII в. она с соседними Пукляками составляет отдельное староство; в XIX в. судьба ее одинакова с П. Населения в приходе: православных 815 муж. и 827 жен., католиков 40 д. (в Б.). Прихожане — крестьяне—малороссы, занимаются хлебопашеством; вследствие раздробления земельных участков, некоторые выселяются в Бесарабию на «слободу», т. е. на земли помещиков, отдаваемые на выкуп в 50-летний срок. Церковь в П. в XVIII в. была в честь Преображения Господня, деревянная, трехкупольная, построенная в 1720 г. и значительно отремонтированная в 1741 г.; присоединенная из унии к православию, церковь просуществовала до двадцатых годов XIX в. В 1817 г. генеральша Сомова построила в память о почившем супруге (о чем над входными дверьми имеется надпись) нынешнюю церковь во имя Св. ап. Андрея, переименованную после ремонта в 1852 г., по желанию прихожан, в Николаевскую. Церковь эта — каменная, планом крестообразная, с деревянным куполом, крыта жостью. Колокольня отдельно от церкви, деревянная. Кладбище в 250 саж. от села, отведено в 1888 г.; старое упраздненное — в середине села. В Бережанке тоже была церковь уже в XVI в.; в XVIII в. церковь там была Покровская, до 70-х годов небольшая, а в 1778 г. построена новая церковь, которая в первой четверти XIX в. упразднена и приход присоединен к Пуклякам. Церковной земли: усад. 3,48 дес., пахот. 59,62 дес. (в 3-х сменах), в том числе неудобной 9,42 дес. Помещения священника исправлены, а псаломщика выстроены вновь в 1893—1895 гг. на поземельный сбор. Церк.—прих. школа в П. с 1889 г.; помещается в деревянном здании, построенном в 1889 г. на средства общества. В Б. также церк.—прих. школа с 1889 года, помещающаяся в собственном доме; с 1898 г. строится новое каменное здание таких размеров, чтобы в нем можно было открыть домовую церковь.

ПЯТНИЧАНЕ с., на низменности, в 2 вер. от Збруча и границы; от почт. ст. м. Лянцкорунь в 10 вер. на юг.—зап. Климат несколько сырой. Почва — черноземная, местами глинистая. В документах П. упоминаются с XV в. Название, быть может, получили от своей церкви, которая до 1756 г. была Пятницкой. П. входили в состав Скальского староства, а в XVII в. — Червоногородского. По присоединении Подолии к России, П. причислены к казенным имениям и в 1819 г. даны в 12-летнюю бесплатную аренду чиновнику Вейсу; в 1831 г. причислены к Государственным имуществам. В 1872 г. небольшая ферма продана управляющему Подольскою Казенною Палатою Костовскому, который переуступил ее чиновнику Гогоцкому. Народное предание утверждает, что первоначально П. занимали место, где ныне церковное поле. Ныне населения православного 468 муж. и 476 жен.; католиков 30 муж. и 27 ж. жители — малороссы—крестьяне, занимающиеся хлебопашеством. Церковь в П. была уже в XVI в. В XVIII в. церковь во имя Св. Параскевы была очень убогая, крытая соломою, ничем не огороженная; только в 1748 г. она была покрыта гонтою и огорожена; построена она была на средства прихожан неизвестно когда, а в 1756 г. обновлена на средства «вельможного» Казимира Лончевского, Баговицкого старосты, с помощью прихожан, причем на обновление употреблен был материал опустевшего здесь монастыря; при обновлении она

наименована была Успенскою, каковою остается и теперь. Около 1774 г. эта церковь сгорела, и прихожане переделали колокольню в часовню. Только в 1863 г. построена на средства казны нынешняя церковь на месте сгоревшей; первоначально она была крыта гонтою, но в 1874 г. прихожане перекрыли ее жостью. Колокольня — навес на двух столбах. Кладбище в 1 вер. от села; старое упраздненное кладбище возле церкви. С 1870 по 1885 г. П. были приписаны к Гуковскому приходу, но с 1885 г. они опять восстановлены в самостоятельный приход. Между селами П. и Гуковым, в лесу у р. Збруча, был мужской монастырь, по народному сказанию, разоренный неприятелями; на этом месте ныне находится колодезь, каменный крест и кучи камня. Церковной земли: усад. 2,6 дес., пахот. 35,9 д., неудобной 1,2 д., земля в 11 кусках. Дом священника и сарай построены на счет прихожан в 1885 г., а другие постройки для священника и все для псаломщика построены в 1893 г. на позем. сбор; все строения деревянные. Церк.-прих. школа с 1886 г.; помещается в здании, построенном в 1893 г. на средства прихожан.

СВИРШКОВЦЫ с., на низменности, при р. Жванчике, от почт. ст. Лянцкорунь в 12 вер. на сев. Климат несколько сырой; почва черноземная и суглинистая. Название свое село получило в XVI в. от владельцев Сверчей; известно это село с XV в. Населения православного 603 муж. и 587 жен., католиков 115 д., евр. 39 д. Жители — малороссы-крестьяне; кроме земледелия, некоторые занимаются плотничеством и столярным ремеслом, а также сапожничеством. Церковь в С. Покровская, старая, деревянная; точно неизвестно, когда она построена (по клировым ведомостям около 1765 г.). В 1830 г. она из трехкупольной переделана в однокупольную; в 1862 и 1887 гг. капитально отремонтирована: поднята выше, стены укреплены. Иконостас — четырехъярусный. Колокольня отдельно от церкви, деревянная. Собираются средства на постройку новой церкви. Кладбище отведено в 1889 г.; на нем каменная часовня; старое кладбище в 100 саж. от церкви. Церк. земли: усад. 3 дес., пахот. 33 дес. (в 3 сменах). Дом для священника построен в 1887 г.; службы деревянные, ветхие; для псаломщика построек нет; псаломщик помещается в общественном доме. Церк.-прих. школа с 1887 г.; помещается в деревянном здании, перестроенном в школьное из корчмы в 1897 году.

СЕКИРИНЦЫ с., на низменности при р. Збруче, выше м. Збрижа, в 2 вер. от него к сев. (от почт. ст. Лянцкорунь в 10 вер. на з.). К приходу С. принадлежит д. Зеленая — на Збруче выше С. Климат сырой; почва черноземная и суглинистая. Название С. получили от владельцев Секиринских или Секиржинских, владевших в XV–XVI вв. значительными имениями в Подолии. Говорят, что на секиринских грунтах есть глина, годная для выделки горшков, и есть источник с железистой водою. Что касается д. Зеленой, то в документах она упоминается с XVI в.; принадлежала в XVI в. Стеф. Ластовскому, который дал ее в приданое своей дочери, вышедшей замуж за Ивана Дьяковского. Ныне в приходе населения православного 669 муж. и 670 жен., католиков 48 муж. и 51 жен. Жители — малороссы-крестьяне, занимаются главным образом хлебопашеством, а некоторые рыболовством в Збруче и ремеслами. Церковь в С. была уже в XVI в., также, как и теперь, Димитриевская. Существовавшее до 1763 г. здание церкви было деревянное, трехкупольное; построено было на средства прихожан. В 1763 г. построена на средства прихожан нынешняя церковь, деревянная. Первоначально она была трехкупольная, но в 1842 г. переделана в однокупольную. В 1889 г. она покрыта жостью, обита новыми досками, расширена пристройкою притвора и устроен новый иконостас. Колокольня деревянная построена в 1794 г., о чем на косяке есть надпись. Церк. земли: усад. 2½ дес., пахот. и сенок. 58 дес. Причт. помещения построены в 1898 году. Церк.-прих. школа с 1886 г.; помещается в каменном здании, построенном прихожанами в 1891 г. В д. Зеленой школа грамоты с 1894 г.; помещается в наемном здании.



Свято-Троїцький монастир у Сатанові. Сучасне фото.

СЛОБОДКА-СМОТРИЧСКАЯ с., расположено на возвышенности и отстоит от ближайшей почтовой станции в м. Смотриче в 4–х вер. К селу приписаны деревни: Марьяновка в 1½ вер. на сев.-вос. от села, Новая Гута в 3–х вер. на юг.-вос. и Волкотрубы возле Марьяновки, при речке Волкотрубке. Местность в климатическом отношении не особенно благоприятна для здоровья; особенно жители села Сл. см. терпят недостаток в проточной воде, имеют только 5 колодцев, дающих при засухах и сильных морозах скудную воду и не удовлетворяющих население, которое для стирки белья и водопоя скота принуждено отправляться в деревню Марьяновку. Народонаселение состоит из малороссов православного исповедания (муж. 663, жен. 598) и небольшого числа католиков (муж. 15, жен. 18); занимается исключительно хлебопашеством. Почва — глинистая, а местами песчаная и черноземная, хорошей урожайности. Когда появилось село — с точностью указать нельзя. По преданию, некогда на месте Слободки или вблизи ее, в одной версте, находилось село Оклын, разрушенное татарами, а впоследствии на этом старом пепелище было основано теперешнее поселение. По историческим документам, село явилось не раньше начала XVIII в. среди лесов Смотричского староства и разделяло потому судьбу последнего — перешло из королевского владения в частное Потоцких, а от них в 1855 г. путем покупки — к Жельскому и, наконец, от Жельских, в качестве приданого, Слободка перешла к Садовским. В XVIII же веке и на землях же Смотричского староства являлась и Марьяновка, которая перешла в собственность Потоцких, а затем вместе с Новой Гутою и Волкотрубамы — к Дуниным-Лабецким. Новая Гута сначала была, очевидно, стеклянним заводом, устроенным в Смотричских лесах; доселе сохраняются остатки этого завода, и в деревне есть семейства с фамилией Склярусов. Наконец, Волкотрубы появились около 1750 г. как приселок Марьяновки. До половины XVIII в. в Слоб. была убогая, деревянная, устроенная на средства прихожан Св.-Покровская церковь. В 1751 г. была заложена и через 8 лет освящена новая деревянная однокупольная Покровская церковь, в начале XIX в. переименованная в Св.-Георгиевскую и в 1813 г. сгоревшая. Ныне же существующая Св.-Покровская церковь построена старанием прихожан в 1821 г.; эта церковь — однокупольная, каменная. В 1844–1845 гг. старый купол был заменен новым, который скоро однако дал течь. В 1845 г. был составлен проект перестройки церкви, но приведен в исполнение этот проект только в 1881 г.; тогда же был переименован и иконостас. Сначала колокольня была отдельно от церкви, но в 1894 г. на средства крестьянина Николая Цурского была к церкви пристроена новая каменная колокольня. Кроме того, в приходе есть деревянная часовня, устроенная на средства прихожан в память событий 17 окт. 1888 г. Церк. земли: усад. 2 дес. 1100 саж., па-

хот. 35 дес. 1780 саж., сенок. и леса 6 дес., а всего 44 дес. 480 саж. Дома для причта новые, построенные на суммы позем. сбора. В приходе три школы: церк.-прих. школа в Сл. см. с 1877 г. и школы грамоты — в д. Марьяновке с 1891 г. и в д. Новой Гуте с 1893 г.; помещаются в наемных зданиях.

СТЕФАНОВКА с., расположено на равнине, но к реке Батог, или Тибр, разделяющей село на две половины и впадающей в р. Смотрич, наклонно понижается. От губернского города село отстоит на сев. в 20 вер., а от ближайшей почтовой станции в м. Лянцкоруне — в 6 вер. Местность в климатическом отношении не вполне благоприятна для здоровья, особенно по причине отсутствия в селе ключевой воды: во всем селе нет ни одного колодца. Народонаселение состоит из малороссов православного исповедания (муж. 544 и жен. 525) и католиков (муж. 89 и жен. 70). Главное занятие — хлебопашество, а из ремесел — ткачество. Почва — черноземная и доброкачественная. Поселение было основано около 1716 г. на грунтах м. Черта, принадлежавших Каменецким бискупам, и названо, как полагают, Стефановкою в честь бискупа Стефана Рупневского. Часть Стефановки этот бискуп назначил на содержание бискупского помещения в Каменце, а другую — на содержание костела в м. Черче. В 1795 году бискупская часть, поступившая в казну, была подарена Императрицей Екатериной II племяннице Потемкина Браницкой, а костельная земля частью поступила в казну, а частью осталась за костелом до сих пор; Браницкая же продала свою часть Беднарковскому, наследникам которого эта часть принадлежит и в настоящее время. Благодаря этому, село и до сих пор сохранило разделение на казенную часть и помещичью, и до недавнего времени каждая часть управлялась отдельно: у каждой части был свой староста, свой сотский и т. д. Ныне существующая в селе Св.-Параскевская церковь построена около 1733 г., по свидетельству генеральной визиты 1759 г., а освящена в 1752 г. Смотричским деканом Стефаном Белявским. Первоначально эта церковь была трехкупольная, деревянная, с такою же при ней колокольнею и крыта соломою (1739 г.), затем гонтою и, наконец (1871 г.), железом; длина церкви — 8 саж., а ширина $3\frac{1}{4}$ саж. В 1842 г. церковь была перестроена на средства прихожан. Иконостас двухъярусный, старинный. В 1896 году храм снаружи и внутри раскрашен масляными красками на средства прихожан и местного священника. Возле кладбища на месте прежде бывшего и снесенного креста устроена каменная, крытая жстью маленькая часовенка с местно чтимую иконою Св. Николая Чудотворца. Церк. земли: усад. 2 дес., пахот. 34 дес. 888 саж., а всего 36 дес. 888 саж. Дома для причта церковные, деревянные — для священника построен в 1874 г. на средства общества, а для псаломщика — в 1888 г. на суммы позем. сбора. Церк.-прих. школа открыта в приходе около 1862 г. и помещается в церковном доме, а в 1898 г. открыта школа грамоты преимущественно для девочек.

ТЕРЕМКОВЦЫ с., при р. Жванчике, в 2 вер. от м. Чемеровец к сев. К приходу Т. принадлежит д. Юрковцы — при р. Жванчике, в 1 вер. от Т. к юг. Климат здоровый; почва черноземная. В документах Т. упоминаются с XV в., но неизвестно, относятся ли эти упоминания к Т. Каменецкого или Ушицкого уез. В XVIII в. Т. на Жванчике входят в состав Гусятинского имения (ключа) Потоцких, в XIX в. принадлежат Лесневичам; у Иоакима Лесневича в 1838 г. конфискована его часть за его участие в деле Канарского; эта часть отдана Набокову, у него куплена свящ. Гиньковским, а у этого последнего — товариществом крестьян с. Бережанки. Кроме того, теперь здесь есть еще другие владельцы. Что касается Ю., то они впервые упоминаются в документах с конца XVI в.; в начале XIX в. принадлежали Иоакиму Лесневичу, у которого в 1838 г. конфискованы; в 1870 г. отсюда выделена ферма и дана Правительством чиновнику Набокову, потомкам которого эта часть принадлежит и теперь; из другой же части даны наделы крестьянам, а леса составили казенное лесничество. Населения православного 738 муж. и 814 жен.; жители — малороссы-крестьяне,

занимающиеся хлебопашеством. Церковь в Т. в XVIII в., как и ныне, была Св.-Троицкая. Существовавшее до 1842 г. здание ее построено было в 1747 году на средства местного крестьянина Феодора Тертеки; оно было деревянное, однокупольное. В 1842 г. на средства помещика и прихожан построена нынешняя церковь, каменная, крытая жстью. В 1844 г. к ней пристроена каменная же колокольня. В Юрковцах в XVIII в. тоже была церковь — Рождество-Богородичная, с самостоятельным приходом; зданием она была деревянная, однокупольная; просуществовала до начала XIX в. Церк. земли: усад. 3 дес., пахот. 56 дес. 1525 саж. Из причт. помещений имеется только ветхий дом для псаломщика (в Ю.); священник нанимает дом. Церк.-прих. школа в Т. с 1894 г.; помещается в собств. здании, построенном прихожанами. Школа грамоты в Ю. с 1886 г.; помещается в собств. здании.

УВСЕ (нини Вівсія) с., на равнине, при болотистом ручье, в 12 вер. от м. Гусятина (почт. ст.) к сев. Климат несколько сырой; вода для питья нехорошая; почва черноземная, местами глинистая. В документах уез. упоминается с XVI в., как принадлежавшее Сверчам. Населения православного 453 муж. и 440 жен.; раскольников-беспоповцев 1 муж. и 2 жен. Жители — малороссы-крестьяне; занимаются хлебопашеством, есть плотники, ткачи, сапожники. Церковь в XVIII в., как и ныне, была в честь Св. Параскевы. Существовавшее до 60-х годов XVIII в. здание ее было убогое. В 1766 г. на средства прихожан построена нынешняя церковь, деревянная, лучшая и более вместительная. На косяках при входе надпись: «сооружися Сія церковь року Бояжія 1766 г. м-ца юніа дня 30». В 1849 году устроен новый четырехъярусный иконостас. Колокольня отдельно от церкви, деревянная. Есть 2 часовни — при въезде в село и на кладбище. Церк. земли: усад. 3 дес. 650 саж., пахот. 34 дес. 1703 саж. Причт. помещения деревянные, 1893 г. Церк.-прих. школа с 1880 г.; помещается в деревянном здании, построенном в 1897 г. на средства прихожан при пособии из Учил. Совета.

ХРОПОВОТА с., на низменности, при ручье, притоке р. Жванчика, в 8 вер. от почт. ст. м. Лянцкорунь к сев. Климат несколько сырой; почва черноземная, местами глинистая и песчаная. В документах Х. упоминается с XV в. В XV-XVI вв. Х. принадлежала каменецким бискупам. В 1793 году Х. дана была императрицею Екатериною II одной из племянниц Потемкина, Браницкой, затем перешла к Чайковским и Стройновским. Населения православного 715 муж. и 692 жен.; жители — малороссы-крестьяне, занимаются хлебопашеством, извозом (особенно леса), отхожими промыслами. Церковь в XVIII в., как и ныне, была в честь Рождества Пресв. Богородицы. Существовавшее почти до начала XIX в. здание ее было деревянное, трехкупольное; около 1740 г. оно сильно пострадало от пожара, но, благодаря тому, что стены уцелели, оно было скоро восстановлено. В 1791 г. была построена новая церковь, деревянная, однокупольная. В 1872 г. от ветхости купол на ней обрушился, и хотя был исправлен, но все здание было уже так непрочное, что чувствовалась необходимость в новом; посему в 1888 г. старая церковь разобрана; на фундаменте ее и из ее материала с добавкою нового построена была на средства прихожан нынешняя церковь, однокупольная, с колокольней в одном здании. Кладбище в расстоянии более версты от церкви, отведено в 1889 г.; старое кладбище — в селе. Церк. земли: усад. 1 дес. 1559 саж., пахот. и сенок. 31 дес. 1635 саж. Причт. помещ. — деревянные, частью каменные, построены в 1895 г. на позем. сбор. Церк.-прих. школа с 1888 г.; помещается в деревянном здании, построенном в 1888 году на средства прихожан.

ЦЫКОВА с., расположено на ровной возвышенности, отстоит от губернского города в 25 вер. на сев. и от ближайшей почтовой станции в м. Смотриче в 5 вер. Возвышенное местоположение села, близость леса и обилие садов способствуют тому, что мест-

ность в климатическом отношении благоприятна для здоровья; чувствуется только недостаток в воде: реки нет, колодцев мало, да и из тех некоторые летом высыхают, а зимою вымерзают. Народонаселение состоит из малороссов православного исповедания (муж. 581 и жен. 584) и занимается исключительно хлебопашеством. Почва — суглинок, хорошей урожайности. Поселение упоминается уже под 1460 г. в разрешении брать десятину в пользу каменецких бискупов; тогда оно принадлежало к Каменецкому староству; в XVIII в. Цыкова вместе с с. Карачковцами составила особое староство. В 1795 г. Цыкову получил от Императрицы Екатерины Четвериков, но бывшая раньше арендаторша Малаховская доказала свои права пожизненного владения и владела Цыковой до своей смерти (1817 г.); в 1830 году Цыкова поступила в казну. Известия о церкви в Ц. сохранились с прошлого века. Первое здание Св.-Вознесенской церкви, о которой находим известие в визитах, было построено около 1734 г. на средства местного священника Иоанна; это здание было деревянное, о трех куполах. В 1772 г. была заложена Смотричским деканом Николаем Стрельбицким на новом месте новая, также Вознесенская церковь, деревянная (дубовая), о трех куполах, устроенных восмигранником. В 1793 году эта церковь сгорела, и была устроена временно церковь (каплица) в колокольне, просуществовавшая до 1860 г., пока не была устроена на счет казны ныне существующая деревянная Св.-Вознесенская церковь. Ширина ее 3 саж., длина 7½ саж.; крыша двухскатная, без купола, только посредине ее имеется небольшая главка. Колокольня на 4-х столбах. Иконостас одноярусный. Церк. земли: усад. 4,15 дес., пахот. 51,88 дес., сенок. 3,83 дес., неудобной 1,76 дес., а всего 61,62 дес. Дома для причта церковные деревянные, частью построенные, а частью исправленные на средства казны с 1887 по 1891 г. В приходе существует с 1884 года одноклассное народное училище с двумя учителями и с 1893 г. помещается в новоустроенном здании.

ЧЕМЕРОВЦЫ м., по обеим сторонам р. Жванчика, причем правобережная часть заселена евреями, а левобережная — крестьянами (здесь же церковь); в 12 вер. от почт. ст. м. Лянцкорунь к сев. Климат здоровый; почва по правую сторону реки черноземная, а по левую — глинистая, и та и другая истощенная. В документах Ч. упоминаются с XVI в., притом в качестве местечка, хотя небольшого. В конце XVI в. Ч. вошли в состав Гусятинских имений Калиновских и до конца XVIII в. разделяли их судьбу. В XIX в. по наст. время ими владеют Матушевичи, один из которых ок. 1820 г. уделил часть имения на содержание Кременецкого лицея; эта часть в 1831 г. присоединена к казенным имениям, а затем перешла к дворян. Прейсу. В Ч. на месте теперешнего винокурного завода было, по народному преданию, некогда поселение, уничтоженное татарами; здесь часто находят серебряные монеты. На одной крестьянской усадьбе тянется земляной вал (длиною 200 саж.); в другой усадьбе есть земляная насыпь длиною в 25 саж. Жителей в Ч. 3026 д.; православных 726 муж. и 779 жен., католиков 127 муж. и 133 жен., евр. 612 муж. и 702 жен. Ремесленников 34, лавок 48, винокурный завод, водяная мельница; ярмарки по понедельникам. Православное население — малороссы-крестьяне; главное их занятие — земледелие; только безземельные занимаются торговлею (свиной), отхожими промыслами, сапожничеством; есть до 20 каменщиков, плотников и штукатурщиков. Церковь в Ч. была уже в XVI в. В XVIII в., как и ныне, церковь была в честь Собора Пресв. Богородицы (по указанию некоторых визит — в честь Бегства Пресв. Богородицы в Египет). Существовавшее до 1854 года здание ее построено было в 1732 г. на средства прихожан; оно было деревянное, трехкупольное. В 1854 г. эта церковь упала, и Ч. около 10 л. оставались без церкви; ныне погост этой церкви занят крест, усадьбой, а на месте разрушившейся церкви стоит крест. В 1865 г. в 50 саж. от места прежней церкви построена нынешняя церковь на средства прихожан с пособием от казны; она — каменная, об одном куполе, вместе с колокольнею; ико-



Дмитрівська церква у с. Залуччі. Фото початку ХХ ст.

ностас одноярусный. Церк. земли: усад. 3 дес., пахот. 33 дес. (в 3 сменах). Дом для священника и сарай деревянные, новые; дом псаломщика ветхий; других построек нет. Церк.-прих. школа с 1889 года; помещается в деревянном здании, построенном в 1890 году на средства прихожан.

ЧЕРНА с., расположено на ровном месте при р. Батого, или Тибре, притоке Смотрича, и окружено холмами, известными под названием «Толтр». От ближайшей почт. ст. в м. Лянцкоруне в 6 вер. Местность в климатическом отношении, благодаря близости леса, обилия ключевой воды и холмов, защищающих село от резких ветров, для здоровья благоприятна. Народонаселение состоит из малороссов православного исповедания (муж. 1049 и жен. 1110) и католиков (муж. 136 и жен. 135). Главное занятие — земледелие, но многие крестьяне занимаются отхожими промыслами и ремеслами. Почва — частью черноземная, частью известковая и песчаная, средней урожайности. Название свое поселение, говорят, получило будто от мрачного, как бы черного цвета окружающих село «Толтр». Но в XV в. село это является с названием «Чермна» и «Чермна-Хуста». По народному преданию, некогда на месте нынешнего села было местечко или даже город, называвшийся Черноокнин, но затем он был разорен татарами и уцелевшие жители его основали вблизи прежнего селища с. Черну. Указывают при этом, что прежнее поселение было в двух верстах от теперешнего села, возле мочаристой долины, называемой и ныне «Черна-Викнына». Это народное предание подтверждается и историческими данными, и документами, в которых с XV по XVIII в. село Черна или Чермна упоминается вместе с Окнином, опустевшим селищем. В конце XV в. (1494 г.) «Чермна», как королевщина, принадлежала к Смотричскому замку, но была вместе с Окнином опустевшим селом. В 1514 г. король Сигизмунд записал 40 гривен на Чермной и 50 гр. на Окнине некоему Якову Осецкому с тем, чтобы он заселил эти опустевшие селища. Осецкий, с разрешения короля, передал эту запись жене своей Анне, внучке Ивана Хомчака. Эта Анна вышла во второй раз замуж за Матвея Радецкого, к которому перешли все записи, данные раньше Хомчаку и Осецкому. При Радецком Черна была уже заселенною, а Окнин навсегда остался пустоположенным. Дочь Радецкого вышла замуж за Станислава Сроцицкого, к которому и перешли Черна с Окниным, и попрежнему эти селища продолжали считаться королевщиной, находившейся в «державе» или аренде. Сроцицкий, с разрешения Сигизмунда III, передал «державу» своей дочери, вышедшей замуж за Конечпольского, воеводу Серадского, и в 1615 г. здесь ведет хозяйство сын его. В прошлом веке Черна представляет особую «державу», причем арендатор именовался Окнинским старостой, а в конце века Чорнянским и Окнинским старостой. В 1793 г. Черна посту-

пила в казну, и в 1803 г. Император Александр I дал это имение гр. Андрею Григорьевичу Розенбергу (ум. 1814 г.), тогдашнему генерал-губернатору южных провинций, на 50 лет без платы аренды. Около 1865 г. из Чернянского казенного имения была выделена ферма, назначенная для пожалования чиновникам за служебные заслуги, а остальная земля была дана крестьянам. Ныне, кроме крестьян, землю (183 д.) владеет А. П. Бренштейн. Так как в налоговых списках 1578 г. упоминается Чернянский священник, то, следовательно, уже в XVI в. здесь была церковь. Существовавшая до 1887 г. старая Св.-Михайловская церковь была начата постройкою в 1724 г. с разрешения епископа Афанасия Шептицкого. Здание этой церкви было деревянное, трехкупольное. Ныне же существующая Св.-Михайловская церковь построена на новом месте в 1880 г. на средства прихожан. Эта церковь деревянная, однокупольная, с деревянною при ней колокольнею и оградю. Церк. земли: усад. 3 дес. 18 саж., пахот. 39 дес. 35 саж., сенок. 5 дес. 5 саж., неуд. 1 д. 85 саж., а всего 48 дес. 143 саж. Дома для причта церковные, построены на средства казны с пособием от прихожан. В приходе есть народное училище Министерства Народного Просвещения.

ЧЕРЧЕ м., весьма живописно раскинулось главною своею частью на правом берегу р. Смотрича, на полуострове, образуемом глубокой долиною этой речки, а другою частью, называемой «Слободкой», на левом берегу ее. От губернского города отстоит на сев. в 23 вер., а от ближайшей почтовой станции в с. Негине — в 5 вер. Местность в климатическом отношении в общем благоприятна для здоровья, но обилие воды и леса делают климат ее довольно сырым, особенно в осеннее и весеннее время года. Народонаселение состоит из малороссов православного исповедания (муж. 443, жен. 440), католиков (муж. 274, жен. 224) и евр. (муж. 82, жен. 89). Лишь небольшая часть населения занимается хлебопашеством, а большая часть его занимается отхожими промыслами и ремеслами (большинство — каменщики и плотники). Почва, за исключением берегов скалистых и песчаных, черноземная и плодородная; подпочва — каменистая, чем объясняется отсутствие в местечке фруктовых деревьев. Поселение получило свое название от слова «чернче» или «чернече», т. е. монашеское. Есть основание верить народному преданию, что здесь на том месте, где теперь урочище «Монастырище» (Монастырысько), на высоком берегу р. Смотрича был некогда православный монастырь. Говорят, что еще недавно на этом урочище был виден каменный крест, теперь вросший в землю. Но так как по историческим документам Черче становится известным с XV в. как владение каменецких бискупов, а о православном монастыре с того времени не находим никакого известия, то можно полагать, что Черче принадлежало монастырю, и самый монастырь существовал раньше XV в. Как местечко Черче выступает уже в 1565 г., а с 1578 г. жители его пользовались Магдебургским правом и правом устраивать две ярмарки на Богоявление и в день Св. Варфоломея. Бискупским имением Черче было до 1793 г., а с этого времени поступило в казну и было подарено Императрицей Екатериною племяннице Потемкина Александре Браницкой; дочь ее Воронцова продала это имение Цихоцким, а у них куплено Матвеем Хелминским; от него путем брака перешло к Садовскому, которому принадлежит и ныне. Церковь в м. Черче существовала уже в XVI в., так как упоминается священник Черча в тогдашних налоговых списках. В прошлом веке была униатская церковь во имя Св. Николая Мирликийского Чудотворца. Неизвестно, в каком году она была построена, но известно, что строителем ее был некто Феодор Баландай, который в 1739 г. был уже умершим. Церковь эта была деревянная, трехкупольная. В 1790 г. она была уже с двумя куполами, так как третий купол был разрушен ветром, и на месте этого купола была устроена обыкновенная двухскатная крыша, крытая соломю. Существующая ныне каменная церковь заложена возле старой церкви в 1790 г. Она отчасти окончена на средства бывшей тогда помещицы графини Браницкой и прихожан в



У синогозі. Мал. XIX ст.

1815 г. и освящена во имя Св. Николая; но здание не вполне было окончено: наскоро устроенная крыша была крыта частью гонтою, частью соломю. В 30-х годах устроены два деревянных купола: один над средней частью храма, а другой над входной западной частью; под последним куполом была устроена и колокольня, для чего в куполе сделаны небольшие круглые окошка. В 1879 году церковь отштукатурена внутри и снаружи, устроен на каменной стене иконостас, и церковь расписана внутри масляными красками. Иконостас, ныне почерневший и от сырости попорченный, — на полотне, наклеенном на стену, работы Васькова, быв. учителя рисования в Каменецкой гимназии 70-х — 80-х гг. Церк. земли: усад. с церковным погостом 2052 саж., пахот. 20 дес. 650 саж., сенок. 4 дес. 671 саж. и леса дуб. 1 дес. 1121 саж., а всего 26 дес. 2094 саж. Дом для священника каменный, крытый соломю, а для псаломщика деревянный, крытый соломю же, оба церковные, построены на средства земских сборов в 1895 г. Церк.-прих. школа в приходе с 1868 г.; с 1894 г. помещается в собств. здании.

ЯМПОЛЬЧИК с., на равнине, при незначительной речке, между лесистыми холмами, в 2 вер. от м. Чемеровец к вос., в 14 вер. от почт. ст. Лянцкорунь к сев. Климат несколько сырой, но благоприятный произрастанию деревьев; почва — черноземная, местами суглинистая. Село в документах ранее начала XVIII в. не упоминается. Населения православного 428 муж. и 443 жен., католиков 2 жен., евр. 4 муж. и 4 жен. Жители — малороссы-крестьяне, занимаются хлебопашеством, обработкою свекловицы для сахарных заводов, плотничеством, сапожничеством, ткачеством, извозом, отхожими промыслами. Церковь в XVIII в. была в честь Св. Арх. Михаила. Существовавшее до 1776 г. здание ее было построено на средства помещика и прихожан; оно было деревянное, трехкупольное. В 1776–1790 гг. построена новая церковь, которая в 1795 г. присоединена к православию. В 1847–1857 гг. построена на средства прихожан нынешняя церковь, каменная, которая освящена во имя Св. Иоанна Богослова. В 1870 г. отпущено из казны пособие (1830 р.) на устройство иконостаса и колокольни вместе с церковью. В 1889 г. купол и стены колокольни заменены новыми. На колокольне 5 колоколов (два от 1741 и 1773 годов). Кладбище в $3\frac{1}{4}$ вер. от церкви; старое упраздненное в $\frac{1}{2}$ вер. Церковной земли: усад. 3 дес., пахот. в 4 сменах 32 дес., сенок. 1 дес. Дом для священника — каменный, в 1886 году отремонтирован; хозяйственные постройки деревянные, ветхий; дом для псаломщика — деревянный, ветхий; других построек для псаломщика нет. Церк.-прих. школа с 1885 г.; помещается в деревянном здании, построенном в 1890 г. на средства прихожан.

О хлебопашестве, произрастениях от земледелия и урожаях

Главный промысел Подольской губернии поселян есть хлебопашество. В оной пашут плугами на двух колесах с одним железным большим сошником называемым лемеш, который бывает в один аршин, шириною в поларшина и имеет в себе железа тридцать фунтов, к нему приставляется острое железко называемое чересло, которое прорезывает землю выворачивая ее из борозды. В сии плуги обыкновенно запрягают три пары волов или лошадей, и определяется к ним два человека людей, назади один управляет плугом, а другой впереди волами. Начинают пахать для озимого хлеба первой раз в июне, вспаханное поле лежит не бороненное до сентября, а тогда в другой ряд передвигают или мешают его не плугом, а называемым здесь ралом, которое делается наподобие великороссийских сох, но с одним малым сошником острой конической фигуры, и в него запрягают только пару волов или лошадей. Сим ралом пашут поперек тех борозд, которые зораны в июне месяце, и разрывая таким образом учиненные тогда земляные пласты и глыбы, сеют потом семена ржи или пшеницы, после чего боронят боронами, кое похоже на русские. Для ярового хлеба, кроме гречихи, большею частью пашут поле осенью в октябре, а весною сколь скоро очистятся поля от снега и земля растает, что бывает в марте после равноденствия, мешают вспаханное поле точно так, как для жита ралом и потом сеют хлеб по порядку один за другим в последних числах марта и в апреле как то ярую рожь, пшеницу арнаутку и обыкновенную, овес, ячмень, горох, чечевицу, бобы, фасоль, кукурузу молдавскую, коноплю, в мае просо и лен, коего а равно и конопель по немного сеют и единственно для домашнего поселян обихода, выключая помещиков, кои дают выделывать знатное количество простого ровного полотна. После всего сеют гречку и то более на гористых и песчаных местах; пашут же для нее всегда весною в апрель, а потом в мае или в начале июня перепахивают ралами и сеют как и прочий хлеб; последний ее сев в исходе июня месяца бывает неудачен, поелику от сильных жаров в июль корень, не распространившейся в землю сгорает, а иногда осенью в сентябре и морозы побивают. Из ярового хлеба поспевают во первых ячмень в последних числах июня, также яровая рожь и пшеница, кои от посева до созревания не доле на корню как три месяца растут, а озимый хлеб до десяти месяцев на корню бывает, и потому оный зерном крупнее и чище, а в муке белее и прочнее; но поелику озимый посев хлеба подвержен в непостоянную зиму большому повреждению, за тем люди, дабы отвратить недостаток в пропитании изобрели весеннюю севбу; натура же обыкновенно в осень семена разсеивает. Жатва озимого хлеба начинается от 10-го июля, и по 6-е августа оканчивается. Жнут серпами, а для поспешности дабы хлеб не перестоял и зерна не утратил некоторые с пользою и косят всякой хлеб подобно как гречку; от кошения та еще выгода что длинная солома способнее для крыши изб, особливо где есть недостаток леса. Молотят здесь хлеб цепами, но всегда сырой, почему он в муке для долгого лежанья и не

прочен; по мере нет такой опасности, какая случается от сущения в овинах, где от малейшей неосторожности не только целого года труд и хлеб, но и все семена подвергаются пожару. Молочный хлеб хранится зерном, по некоторым селениям и вообще молдаванами в ямах, но более оставляют его всегда в скирдах на будущие надобности, а молотят только потребное число на расход. Получается против посева прибыли от каждой мерки в самый лучший урожай на хорошем черноземе ржи по 15 мерок, пшеницы 12, ячменя 8, овса 8, гречки 8, проса 60, гороху 7; на серой земле родится четвертую часть менее против чернозему; в неурожайный же год от мерки получается ржи до 4, пшеницы 3, ячменя 3, овса 3, гречихи и гороху до 3, проса 7 мерок. Цены хлеба самые низкие бывают осенью по жатве с половины августа, посредственные зимою в январе, а возвышаются весною в марте и далее по примечанию в полях восхода хлебного на корне как озимого, так и ярового. Землю навозом удобрять прежде в обыкновении у поселян не было; а ныне где земля выпалась многие начали с пользою уваживать. В сей губернии непостоянные зимы часто обнажают от снега поля по несколько раз, отчего на высоких местах корень хлеба вымерзает, а на низких вымакает; весною же в апреле и мае месяцах когда мало случатся дождя, то корни от ветра обнажаясь засыхают и не могут расти за оскудением влаги; в июне же месяце когда хлеб цветет, то большие ветры, обивая цветы, уменьшают умолот, а в июле проливные с ветрами дожди после жаров созревающий хлеб ломают с корня и повергают на землю, ибо наполненный хлебом колос от тяжести не может на стебле своем держаться, но ветром или сламывается, или повергается со стеблем; а когда полной зрелости хлеб и не сжать, то вытекает зерно. Кроме сего, нередко бывают необыкновенной величины грады, так что по испытанию жителей весом случается ядро града иногда по семи лотов. Равномерно и саранча хотя в редкие годы прилетает; но при отдохновении своем не только сламливает всякого рода хлеб, но и поедает, а притом ежели случится что падет на скот, то от вины оной дохнут особливо овцы и свиньи, и прочему коту причиняется падеж. В некоторые годы во множестве в полях, обыкновенно где в осени пасся скот, родится особый род земляных жуков; они немного менее навозных цветом коричневые на спине с черною полоскою, а некоторые с черным крестом. Сие жуки, по здешнему называемые жучки, высасывая после цвета на колосьях из молодых зерен сок лишают хлебопашцев обильной жатвы, и таковые оставшиеся пустыми стебла скашиваются токмо для соломы. Коль скоро таковые жуки или кучки на колосьях покажутся обыкновенно сперва в малом, а потом в большом количестве так что уже на каждом стебле по одному, два и три жука: то некоторые помещики посылают сельских ребятишек сих жуков пока еще не усилились с колосьев сбивать, давая им в награду за гарнец по несколько копеек. Однако за всем вышеописанным вредом хлебопашество весьма выгодно, из коего знатное число разного хлеба вывозится за границу, варится много пива и высаживается довольно горячего вина, излишество коего равномерно отвозится за границу; но еще помещики на случай недорода по гумнам и в скирдах для себя оставляют большое количество хлеба.

Шепетівський район

БЕЛОКРИНИЧЬЕ с., волости Судилковкеой, от Житомира 115 вер., Заславля 27 вер., ближ. жел.-дор. ст. Хролина 5 вер. и ближ. почт. ст. Шепетовки 8 вер., ближ. прих.: м. Судилкова 4 вер., с. Траулина 4 вер., м. Лабуня 20 вер. Приход 7 кл. Церк. во им. Архистратига Михаила. Построена в 1856 г. при отпуске от казны лесного материала и деньгами 3800 руб. Дерев., крыта жостью, на камен. фундам., с такою же новою колокольнею, построеною в 1889 г. прихож. за 1050 руб. Ризницею бедна, утварью и богослужбными книгами достаточна. Копии метрич. книг хранятся с 1723 г., а испов. ведомости с 1825 г. Опись церк. имущества имеется от 1870 г. Земли: усад. и огород. в одном месте 528 саж., в другом 1 дес. 996 саж., пахот. в 1 смене 10 дес. 1848 саж., 2 смене 10 дес. 1848 саж., 3 смене 10 дес. 1848 саж., сенок. болотной 1776 саж., сенок. ногорной 4 дес. 1944 саж., — всего 59 дес. 4128 саж. На эту землю имеются: 1) план, 2) проект и 3) две визиты. Причт: свящ. 300 руб., псалом. 50 руб. Для свящ. дом и часть хозпостроек ветхи, амбар и гумно хороши. Для псаломщика дом и хозпостройки новы и хороши. Церк.-прих. школа существует, с 1886 г., с содержанием от общества в 75 руб.; учеников в 1890 г. было 35 муж. п. и 16 жен. п. Дворов 90³/₄, прихож. 736 д. об. п.; римо.-катол. 30 д. об. п.; евр. 10 д. об. п. Священнослужителями при церк. села Белокриничья были следующие: 1) Григорий Буйницкий с 1808 г. по 1813 г.; 2) Фаддей Озоркевич с 1813 г. по 1829 г. с 1829 г. по 1830 г. приход был под наблюдением свящ. м. Судилкова Киприана Мартиновича; 3) Антоний Леонтиевич Кудржинский с 1830 г. по 1835 г.; 4) Василий Иоаннович Морачевич с 1835 г. по 1839 г.; с 1839 г. по 1840 г. приход был под наблюд. священ. с. Траулина Иоанна Дверницкого; 5) Федор Порфириевич Жадановский с 1840 г. по 1888 г.; 6) священ. Илия Мартинович Яцковский с 13 июня 1888 г. ныне служить и псаломщик Григорий Прокопиевич Романовский с 16 июня 1851 г., а на службе с 1849 г.

Село Белокриничье, как говорят, получило свое название от белой криницы, или колодца с белой известковой водой, которая существует и до сего времени в помещичьей усадьбе. Воды из сего колодца теперь никто не употребляет, в прежнее же время, когда село это принадлежало графам Грохольским, жившим в 3 вер. в Судилковском палаццо, теперь полуразрушенном, к столу последних вода всегда подавалась из сего колодца. В приходе имеется небольшая, о 2 поставах, водяная мельница, — на безымянном маленьком прудике, здесь же начинающемся. Есть кирпич. завод. Владелица села Белокриничья Яссинская (православная, живет в Киеве). При церк. сего села хранятся следующие старопечатные книги: 1) Цветная триодь 1768 г.; 2) Постная триодь 1744 г.; 3) Общая минея 1758 г.; 4) Служебник 1755 г.; 5) Ирмологий 1785 г.; 6) Апостол 1787 г. и 7) Октоих 1756 г., — все книги Почаевской печати.

БЕЛОПОЛЬЕ с., волости Грицевской. Церк. во имя Святого Архистратига Михаила. Построена в 1731 году на средства бывшего помещика Якубовского. Дерев., с такою же колокольнею, крепка. Утварью посредственна. Копии метрич. книг хранятся с 1819 года. Земли: усад. 1916 саж., пахот. 34 дес. 1030 саж., сенок. 8 дес. 1191 саж., под церк. погостом 364 саж., под кладб. 696 саж.,

— всего 41 дес. 297 саж. На эту землю при церк. есть: а) презент от 24 июля 1794 г., данная князем Янушем Сангушко; б) план от 20 октября 1820 г., составленный казенным землемером Нестеровым и в) план вольнопрактикующего землемера. В 1869 году церк. земля, находящаяся во второй смене, в количестве 9 дес. 1606 саж. пахот. и 1 дес. 718 саж. сенок., — всего 10 дес. 2324 саж. — вследствие чрезполосности, по соглашению с управляющим имением графини Марии Потоцкой, Гурским, переименована на такое же количество пахот. в урочище «Коротки поля». Но так как последняя находится в одной смене с церк. землею, состоящею в 3-й смене, для пользования невыгодно, то, по добровольному соглашению с крестьянами села Белополье, переименована на такое же количество пахот. земли, ближайшей к самостоятельному приходу. Есть дом для пономаря, перестроенный из 2-х старых церк. домов. Школа грамотности помещается в новом доме о двух комнатах, построенном прихожанами, с содержанием от прихож. в 80 руб. в год, из коих 50 руб. получает учитель Николай Григор. Могильницкий, окончивший Репковское народ. училище; учеников в 1890 году было 23 муж. п. и 4 жен. п. Дворов 76¹/₂, прих. 629 д. об. п.; римо.-катол. 85 д. об. п.; евр. 6 д. об. п. Церк. эта приписана к приходу с. Мокиевец в 3 вер.

Село Белополье, под именем с. Белополя Судилковской волости Луцкого повета, как имение дворянина Криштофа Лабунского, упоминается в акте от 7 декабря 1601 года, — в донесении возных Волын. воеводства Криштофа Шуки и Станислава Янковского Луцкому грод. суду об осмотре ими местечек и сел Луцкого повета, опустошенных и сожженных татарами в 1589 году; в числе сих сел значится и село Белополь.

ВЕЛИКАЯ РЕШНЕВКА с., волости Судилковской, от Житомира 120 вер., Заславля 30 вер., ближ. жел.-дор. и почт. ст. Шепетовки 12 вер., ближ. приходов: с. Сошек 1¹/₂ вер., с. Рожичной 4 вер., с. Косой-Решневки 5 вер., с. Белокриничья 5 вер. и м. Лабуня 15 вер. Приход 5 кл. Церк. во имя Св. Апостола Андрея Первозванного. Построена в 1719 году, а кем — неизвестно. Дерев., на кам. фундам., крыта железом внутри и снаружи выкрашена, непрочная. При ней деревян. колокольня, в 1861 г. перестроенная, крыта железом снаружи выкрашена, прочная. Утварью, ризницею и книгами достаточна. Копии метрич. книг и испов. ведомости хранятся с 1865 г. Опись церк. имущества имеется от 1869 г. На приход. кладб. есть часовня. Земли: усад. и огород. 1 дес. 1848 саж., пахот. в 3 сменах 32 дес. 480 саж., сенок. ногорной 11 дес. 199 саж., луговой 6 дес. 912 саж., леса дровян. 3 дес. 408 саж., — всего 54 дес. 1440 саж. На эту землю имеется презент от 18 мая 1774 г., данная помещиком Мартином Грохольским. Причт: свящ. 300 руб., псалом. 50 руб., просфор. 16 руб. Для свящ. дом и хозпостройки прочны. Для церковно-служителей дом ветхий, а хозпостройки новы. Священник пользовался даровым отпуском 6 саж. дров из Судилковской казен. дачи, но, с переходом этого имения из казен. в частное владение, отпуск дров был прекращен. На церк. земле имеется дом для помещения церк.-прих. школы. Деревня приход.: Березна-Татарская в 1/2 вер., препятствий к сообщению с нею нет. Дворов 154, прихож. 1294 д. об. п. Свящ. Константин Киприанович Подвысоцкий (с 1 мар. 1864 г., а на службе с 29 мая 1862 г.) и псалом. Иван Феодорович Приятинский (с 1848 г., а на служба с 1833 г.).

Село Великая-Решневка, под именем села Решневки Полонской волости, как имение князя Януша Острожского, каштеляна Краковского, упоминается в акте от 7 декабря 1601 г., — в донесении возных Волынского воеводства Криштофа Шуки и Станислава Янковского Луцкому грод. суду об осмотре ими местечек и сел Луцкого повета, опустошенных и сожженных татарами в 1589 г.; в числе этих сел значится и село Решневка.

ВЕЛИКАЯ МЕДВЕДОВКА с., волости Судилковской, от Житомира 130 вер., Заславля 30 вер., ближ. жел.-дор. ст. Хролина 5 вер., почт. ст. Шепетовки 12 вер., ближ. приходов: с. Сошек

2 вер., с. Хролина 4 вер., с. Решневки 4 вер., м. Лабуня 15 вер. Приход 5 кл. Церк. во имя Рождества Пресв. Богородицы. Построена в 1771 году на средства помещицы Антонины Раковской и прихожан. Дерев., в 1868 году поставлена на кам. фундам., исправлена и выкрашена масляными красками внутри и снаружи, прочная. При ней кам. колокольня, прочная. Утварью посредственна. Копии метрич. книг хранятся с 1776 г., а испов. ведомости с 1801 г. На прих. кладб. есть часовня, построенная на средства прихож. в 1887 г. и имеющая вид церкви. Земли: усад. 2 дес. 651 саж., пахот. в 1 смене в урочище «Волянщина» 12 дес. 1125 саж., в 2 смене в урочище «Поплавы» 13 дес. 1248 саж., к этой смене добавлено в урочище на Клубачах 6 дес. 968 саж., в 3 смене от дороги Хролинской 11 дес. 1781 саж., сенок.: в березине Медведовской 4 дес. 1750 саж., в лесу Романовы ставки 3 дес. 1556 саж., хутор называемый Попов лесок 6 дес. 1365 саж., к нему в 1843 году с зап. стороны прибавлено помещиком Качковским пахот. земли 5 дес., — всего 66 дес. 844 саж. На эту землю имеются: 1) эрекция, данная 12 авг. 1782 г. помещицею Антониною Раковскою; 2) план от 1843 г. и 3) отдаточный лист по проекту и эрекции. Причт пользовался правом вольной рубки леса как на дрова, так и на починку строений, но в 1868 году помещик Поповский воспретил причту рубить лес. Причт: священ. 240 руб., псалом. 50 руб., поном. 38 руб., просфор. 10 руб. Причт. дома и хозяйственные новы. На церк. земле имеется церк.—прих. школа, с содержанием от общества. Дворов 111 $\frac{1}{2}$, прихож. 902 д. об. п. Свящ. Стефан Игитиевич Стефановский (с 6 окт. 1868 г.), псалом. Порфирий Кириллович Викторовский (с 1842 г.) и поном. Иван Александрович Собонович (с 1866 г., а на службе с 1857 г.). К этому приходу приписана церк. в селе Сошках.

Село Великая—Медведовка, под именем села Медведовец Сульжинской волости, как имение князя Януша Острожского, каштеляна Краковского, упоминается в акте от 7 декабря 1601 г., — в донесении возных Волынского воеводства Криштофа Щуки и Станислава Янковского Луцкому грод. суду об осмотре ими местечек и сел Луцкого повета, опустошенных и сожженных татарами в 1589 году; в числе этих сел значится и село Медведовцы.

ВЕЛИКАЯ ШКАРОВКА с., волости Грицевской, от Житомира 140 вер., Заславля 37 вер., ближ. жел.—дор. ст. Хролина 25 вер., почт. ст. Шепетовки 34 вер., ближ. приходо: с. Онышковец 3 вер., с. Губчи 4 вер., с. Москвитяновки 4 вер., с. Стецек 5 вер., м. Лабуня 15 вер. Приход 6 кл. Церк. во имя Св. Великомученика Димитрия. Построена в 1788 году на средства помещика Фортуната Якубовского; в 1852 и 1853 гг. покрыта жостью и выкрашена, а в 1867 г. вызолочен иконостас и выкрашена снаружи церковь. Дерев., прочная, с такою же при ней колокольню. Утварью достаточна. Копии метрич. книг и испов. ведомости хранятся с 1799 г. Описание церк. имущества имеется от 1866 г. Земли: усад. и огород. 2 дес. 847 саж., пахот. в 1 смене 7 дес. 1234 саж., 2 смене 7 дес. 245 саж., 3 смене 5 дес. 1545 саж., сенок. луговой 1 дес. 86 саж., ногорной 11 дес. 245 саж., под лозою 1 дес. 193 саж., под кладб. 288 саж., под церк. погостом 144 саж., — всего 57 дес. 220 саж. На эту землю имеются копии: 1) презенты от 26 апр. 1730 г., данной кн. Янушом Александром Сангушко; 2) отдаточного листа от 26 апр. 1830 г. и 3) плана от 1835 г., подлинники которых хранятся в Вол. дух. консистории. Причт: священ. 300 руб., псалом. 50 руб. Причт. дома и хозяйственные новы. Дворов 76 $\frac{1}{4}$, прихож. 629 д. об. п. Свящ.: до 29 октября 1890 г. с 19 июня 1841 г. служил здесь священ. Григорий Иосифович Горлецкий, состоявший на службе с 21 января 1840 г.; он умер на 79 году от роду, 29 октября 1890 г.; Флегонт Борковский (с 1891 г.) и псалом. Павел Павлович Жолтовский (с 18 февр. 1887 г., а на службе с 1866 г.).

ВЕРБОВЦЫ с., при р. Хоморе, волости Сульжинской, от Житомира 150 вер., Заславля — ближ. почт. ст. 20 вер., ближ. жел.—дор. ст. Шепетовки 25 вер., от ближ. прих.: с. Сульжина 1 вер. и с.



С. Городище. Рідво-Богородичний монастир. Сучасне фото.

Лавриновец 4 вер. Приход 7 кл. Церк. во имя Покрова Пресвятыя Богородицы. Построена в 1846 г. на средства владельца Заславского князя Сангушко и прихожан. Дерев., на кам. фундам., с такою же колокольню. Утварью, ризницею и богосл. книгами достаточна. Копии метрич. книг хранятся с 1815 г., а исповедн. ведом. с 1839 г. Проводы — в Светлую субботу. Земли: усадебн. с огородн. 2 дес. 599 саж., под другим огородом и сенокосом 3 дес. 1639 саж., пахот. в 1 смене 10 дес. 1631 саж., во 2 смене 12 дес. 1200 саж., в 3 смене 11 дес. 1000 саж., сенок. в урочище «Чепцах» 24 дес. 288 саж., — всего 64 дес. 4537 саж. На церк. земли имеются генеральный план, проект от 1852 г. и презента, данная 13 августа 1779 г. князем Янушем Сангушко, и хранящаяся в архива Волын. Духовной консистории, а копия при церкви. От церк. земля в 1—4 вер. Причт: священ. 300 руб. и псаломщ. 50 руб. Для священ. дом и хозяйственные — прочны, для псаломщ. дом и хозяйственные построены в 1885 г. на средства помещика графа Потоцкого. Школа грамотности помещается в тесной, темной и сырой наемной избе, с содержанием от прихож. в 121 руб., из коих 96 руб. получает учитель; учителем состоит учившийся в Сульжинском народе училище, местный крестьянин Игнатий Дехтерчук; учеников в 1890 г. было 50 муж. п. и 3 жен. п. Владелец села — граф Потоцкий. Дворов 137 $\frac{1}{2}$, прихож. 1126 д. об. п.; римо.—катол. 8 д. об. п.; евр. 40 д. об. п. Священ. Михаил Николаев. Лукасевич (с 1884 г., а на службе с 8 декабря 1846 г.) и псалом. Анания Михайлов. Соражевич (с 1884 г.). В с. Вербовцах есть кладб. церк. Св. Великомученицы Варвары построена в 1850 г. из материала старой самостоятельной церк. на средства быв. местного священ. Рыбчинского. Дерев., на кам. фундаменте, без колокольни. Утварью, ризницею и богосл. книгами недостаточна. Церк. эта приписана к Св.—Покровскому приходу с. Вербовец.

ВОЛКОВЦЫ с., волости Шепетовской. Церк. во им. Св. Великомученика Димитрия. Построена в 1862 году на средства прихож. Деревян. и при ней такая же колокольня; крепки. Утварью достаточна. Копии метрич. книг хранятся с 1797 г., а испов. ведомости с 1830 г. Описание церк. имущества составлена в 1879 году. Проводы бывают в Светлую субботу. Земли: усад. и огород. 4 дес. 536 саж., пахот. в 3 сменах 27 дес., — всего 31 дес. 356 саж. На эту землю имеется план. Домов и хозяйстроек для причта нет. Школа грамотности открыта в 1859 г., помещается в обществ. доме с содержанием от общества в 80 руб.; учителем Михаил Николаев. Макаревич, окончивший Заславское городское училище; учеников в 1890 г. было 40 муж. п. и 3 жен. п. Припис. деревня Волковчики в 1 вер., препятствий к сообщению с нею нет. Дворов 103 $\frac{1}{4}$, прихож. 777 д. об. п. Церк. эта приписана к приходу с. Жилинец в 2 вер.

ГОРОДИЩЕ с., волости Шепетовской, от Житомира 130 вер., от Заславля 20 вер., ближ. жел.-дор. и почт.-телегр. ст. Шепетовки 7 вер., ближ. прих.: с. Серединец 4 вер., м. Судилкова 8 вер. и с. Плесно 4 вер. Село Городище живописно раскинуто на двух значительных возвышенностях, отделяющихся одна от другой прудом и впадающим в него незначительным ручейком. С трех сторон село это окружено листовным лесом. Само оно утопает в садах. Узкою плотиною, проложенною чрез самую средину пруда, соединяются обе части сего села, из коих одна, находящаяся на возвышенности, со стороны въезда из м. Шепетовки, носит название собственно Городище, а другая часть, лежащая на противоположной возвышенности, называется Селищем.

Название свое село Городище получило от того, что на месте, занимаемом нынешним селом, некогда было укрепление, огороженное земляным валом, причем по гребню вала тянулся «острог», или палисад из дубовых колод, щели между которыми были обмазаны глиной. По линии палисада, на известном расстоянии одна от другой, возвышались вежи или башты (башни), срубленные из дубовых брусьев и крытые гонтом. Нижние этажи башен служили складом оружия и военных припасов, а с верхних стреляли в неприятеля и наблюдали за его движением. Вокруг такой укрепленный замок был опоясан глубоким рвом, куда проведена была вода из реки. Такие укрепленные места, у которых поселялись жители, именовались позже городом (отсюда выражение — город городить). Подобные городища устраивались в христианские времена. В дохристианские же времена у славян Городищами часто назывались огороженные места, посвященные языческим богам, где наши языческие предки приносили им жертвы, устраивали игрища, совещания по разным делам и проч.

Из происхождения названия села Городище усматривается уже древность его существования. Но когда именно оно основано и кто были первые его владельцы, об этом нет исторических сведений.

Городищами переполнена наша Славянская страна. По словам археолога Самоковцова, все городища, по их форме, определяющей время их возникновения, можно разделить на несколько групп. Древние — круглой или эллиптической формы, с двумя противоположными выходами, — обыкновенно на сев. и юг; снаружи, на равном расстоянии от обоих выходов, насыпано по сторожевому кургану; это — городища дохристианской эпохи. В княжеский период укрепления городов располагались иначе: детинец (кремль, — укрепление, поручавшееся обыкновенно охране отроков) занимал крутой выступ ногорного берега в реку; с трех сторон его, обыкновенно, окружала река или река и ее приток, с четвертой шли глубокие рвы и высокие валы, отрезывавшие доступ со стороны суши, кроме того — по склону горы устраивалось еще несколько концентрических рвов и валов. Одним из лучших примеров городищ такого рода может служить Вышгород (Киев. губ.). Но подобные типические городища встречаются редко. Ибо, с улучшением техники и в особенности с появлением огнестрельного оружия, подобные укрепления оказались не достигающими своей цели и были заменены новыми. Вообще городища, относящаяся к доогнестрельному периоду, расположены не по плану, а применительно к местности, следуя всем изгибам возвышенности, на которой они стоят, между тем в последующее время они принимают точные геометрические формы — сперва прямоугольника или какой-нибудь другой менее правильной фигуры, а с половины XVII века — форму прямоугольника с бастиянами или форму звезды. При определении эпохи, к которой относится данное городище, форма представляет единственный достоверный признак. Конечно, могут быть городища княжеской, напр., эпохи в форме прямоугольника, но только тогда, если характер местности требует этого. Но вообще — городища с неправильными извилистыми линиями относятся ко времени до изобретения огнестрельного оружия, а — с неправильными угловатыми — к более поздним временам.

Впервые в исторических актах Городище, как имение князя Илии Конст. Острожского, воеводы Троцкого и старосты Браславского и Винницкого, находившееся в пользовании его у боярина Вильбунского (из села Вельбовны Острож. уез.), упоминается в акте от 31 января 1534 года, в котором король польский Сигизмунд I призывает князя Илию Конст. Острожского к себе на суд по жалобе на него князя Кузьмы Ивановича Заславского; здесь король, между прочим, пишет князю Острожскому, что «имению его (кн. Заславского) Волковцом (ныне с. Волковцы в 4 вер от с. Городищ) подданные «от имени боярина твоего Вильбунского Городища кривды и шкоды великий дают в забрани земля и сеножатей и в бортном дереве».

Около 1569 года село Городище становится заставным владением дворянина Тита Хомяка, Луцкого гродского судьи, как это видно из универсала короля Сигизмунда Августа от 25 мая 1569 года о присоединении земли Вольнской к короне Польской. Король, под угрозой конфискации имений, повелевает дворянам согласиться на соединение и подтвердить согласие присягою. В числе присягавших обывателей Луцкого повета значится: Тит Хомяк, «судя гродский Луцкий, з имения свою Сморгды и з имени, которое мает в Кременецком повите в суме пенезей, з Городища». Отсюда можно видеть, что около 1569 г. село это принадлежало к Кременецкому повету.

Впоследствии, к концу XVI в., с. Городище стало полною собственностью Вольнских дворян Хомяков. Это видно из акта от 7 декабря 1601 года, — в коем генеральные возные Вольнского воеводства Криштоф Щука и Станислав Янковский доносят Луцкому грод. суду об осмотре ими местечек и сел Луцкого повета, опустошенных и сожженных татарами в 1593 году; в числе таких сел значится: «села пана Хомяковы попаленные: Городище, Пашуки, Серединцы, Решневка».

Затем около половины XVII в. с. Городище становится собственностью дворянина Яна Погрошовского, как это видно из акта от 1648 г. и 1654 г., в коем содержатся данные, извлеченные из присяжных показаний о количестве дымов в городах и селах, подлежащих оплате подушного во время войн Богдана Хмельницкого; в числе сих сел указаны села Яна Погрошовского: Серединцы, Городище, Пашуны и Решневка, в коих во всех вместе дымов было 78 в 1648 г. и 9 в 1651 г.

Далее, в конце 17 с. владельцами с. Городища становятся князья Любомирские, хотя на первых порах часть его удерживают за собою дворяне Погрошовские.

В 1746 году князья Любомирские и дворянин Яков Погрошовский начали строить в с. Городище первый костел и при нем кляштор (монастырь) для монахов римо.-катол. кармелитского ордена — и даровали этим кармелитам в собственность это село Городище вместе с соседним Пашунами; муж. 311, а жен. 228. В 1782 году 12 мая костел этот, как оконченный вместе с монастырем, освятил Ян-Хризостом Качковский, епископ-суффраган Луцкий. Насколько громадно здания этого кляштора и костела, видно из того, что они строились 36 лет: в построении их, кроме кн. Любомирских и Погрошовского, главных строителей, принимали участие и многие другие лица, владельцы соседних сел, кои наделили его значительными фундушами и богатыми вкладами. Кляштор этот владел капиталом в 102000 злотых польских, который ему обеспечили на своих имениях кн. Любомирские, княгиня Елена Четвертинская, Апполония Валевич, Гальшка Кучборская, Альберт Кучборский, Петр Башковский, Марианна Чарнецкая, Валентин Фидлевич, Фелициан Бержинский, Игнатий и Тереза Вишневецкие, Игнатий Клещевский и Елена Якубовские. Таким образом это был один из богатейших латинских кляшторов на Волыни. Он окружен обширным фруктовым садом и расположен на живописной возвышенности, которая с юг.-зап. и сев.-вос. окаймляется монастырским прудом. Здания кляштора и костела — камен., крыты железом.

В этом Городищанском монастыре даже и до настоящего времени хранятся портреты главных строителей его — кня-

зя Любомирського и Погрошевського. В обширних подземельях костельных покоятся тела знатных католиков, и между ними — ксендза Марека, а также польского генерала Станислава—Евстафия Закревского, владельца Старой Сенявы на Подолии, умершего 21 февраля 1822 г. 98 лет от роду. Этот Закревский был друг и ровесник князя Заиончика, быв. наместника Царства Польского. Он был генерал—адъютантом королевским в 1767 г. и бунчужным при коронном гетмане в 1775 г. и был благотворителем кармелитского костела в Городище. Из его двух дочерей — одна старшая Анна вышла замуж за князя Матвея Радзивилла, а другая младшая Роза была женою Гостинского, маршалка Губерского. Анна Радзивилл поставила на церк. монастырском погосте камен. памятник отцу своему, существующий и до ныне.

Так как монахи—кармелиты сего Городищенского кляштора принимали участие в польском мятеже 1831 года, то в 1832 году кляштор этот с костелом, по распоряжению правительства, был закрыт, причем костел был обращен в приходскую православную церковь.

В 1858 году, по указу Свят. Синода, в эти покармелитские здания были переведены монахини из Полонного, из тамошнего девичьего монастыря и с тех пор до настоящего времени в сих зданиях помещается Правосл. женский Городищенский 3 классный Рождество—Богородичный монастырь.

В этом монастыре имеются две церкви: одна соборная, холодная во имя Рождества Пресв. Богородицы, в виде корабля, с двумя с юг.—вос. стороны башнями, а другая теплая во имя Святителя и Чудотворца Николая, помещающаяся в сев.—зап. камен. корпусе. В этом монастыре, в холодной церк. (быв. кармелитском костеле), на правой колонне, по правую сторону от входа, находится особо чтимая народом, особенно католиками, икона «Шкаплерной» Божией Матери. На ней Богоматерь изображена без предвечного младенца Иисуса, с семью мечами в сердце.

Икона эта досталась сему монастырю от Городищенских кармелитов, по закрытии их кляштора. Эти кармелиты учредили здесь «шкаплерное братство», существующее еще и в настоящее время среди здешнего римо.—католиков населения. Члены сего братства носят на груди и плечах шкаплеры, — небольшие кусочки сукна в виде сердца с вышитым на них именем Пресв. Девы Марии.

Что значит слово «Шкаплер» и откуда оно ведет свое начало? Слово «Шкаплер» происходит от латинского слова scapulae, что значит плечи, плечные лопатки, и означает особую принадлежность монашеского одеяния, состоящую из двух, сшитых вместе, кусков сукна наподобие платы, причем один такой двойной суконный плат носится на груди, а другой спадает на плечах (плечные лопатки scapulae) и оба эти платы соединяются между собою тесемками (этот убор у правосл. иноков называется параманд). Бенедикт, основатель римо.—католиков Бенедиктинского монашеского ордена, предписал своим ученикам носить этот шкаплер для защиты платья от пачкания при работе. Таково было первоначальное практическое значение шкаплера (род грудного фартуха). Впоследствии шкаплеру усвоено было особенное религиозное значение. Около половины 13 века англичанин Симон Шток, генерал кармелитского ордена, учредил шкаплеры и для лиц светских, в виде малом, сложенные из двух маленьких кусочков сукна, с вышитым на них именем Пресв. Девы Марии; носятся эти шкаплеры на ленточке. Поводом к их учреждению послужило следующее обстоятельство. Когда кармелиты, преследуемые в 13 веке сарацинами, ушли из Палестины в Европу и, здесь негостеприимно принятые, их орден начал было падать, тогда один кармелит по имени Симон Шток, обратился с горячею молитвою ко Пресв. Деве Марии, дабы она показала ему видимый знак своего покровительства, который бы служил для кармелитов защитой против их врагов. Преблагословенная Дева Мария явилась ему окруженная воями небесными, держа в руках таинственный шкаплер. «Прими, сын мой, сказала она ему, этот шкаплер твоего ордена, как знак моего сообщества!



Монахини Городищенської обителі. Фото початку ХХ ст.

Да будет он для тебя и для всех сынов Кармила наивысшим преимуществом! А кто умрет, имея на себе этот шкаплер, тот избежит огня вечного («nie dozna nigdy ognia wieknistego»). Это есть знамя спасения, щит в опасности и залог вечного мира!» Это видение Симона Штока было признано за истину папою Бенедиктом XIV. «В первую субботу по смерти каждого человека, который, благоговейно нося шкаплер, умирает, имея на себе то Св. знамя, Пресв. Дева Марии вызывает его из Чистилища». Это верование латинян основывается на явлении Пр. Девы Марии Папе Иоанну XXII, который по этому случаю издал в 1322 году буллу, известную под именем «Sabba—tynska». Отсюда возникли разные Шкаплерные братства. Папы — Пий V, Павел V, Климент VIII, Климент X и Григорий XVI одобрили употребление шкаплеров и даровали отпущения грехов носящим их. 16 августа ежегодно латиняне чествуют Шкаплерную Богоматерь.

Некоторые исследователи церковной старины на Волыни полагали, что этот Правосл. монастырь, как мужской, существовал исстари в этом селе Городище Заслав. уез. и только в 1746 году им завладели кармелиты. Говорят, что он, как православный, основан был в 1538 году правосл. князем Богушем (Евфимием) Феодоровичем Корецким и есть тот самый, который упоминается в завещании сего князя под именем Городицкого монастыря, наряду с монастырями Корецким и Моренинским. Но, как было уже сказано, село Городище Заслав. Уез. по историческим актам не принадлежало князьям Корецким в 1538 г., ибо в этом году им владел князь Илия Константинович Острожский: посему князь Богуш Корецкий не мог основывать монастыря в чужом, ему не принадлежащем, селе. Здесь смешивают село Городище Заслав. уез. с другим селом Городищем Ровенского уез., находящимся в 4 вер. к юг.—зап. от м. Межирича—Корецкого, хранится опись церк. имущества от 1806 г., где сказано, что церк. эта построена князем Евфимием (Авакимом) Корецким, но когда — неизвестно. «В том селении (т. е., в с. Городище), говорится далее в той же описи, — плембаниального дома нет, но вместо его построенный монастырь униатский Базилианский, по наблюдению тех при—

хож. сначала благочестия (т. е., православия) назначен был в наблюдение «села Столпина священнику Михаилу Лисаковскому бывшим архиепископом (Минским) Виктором, где и доселе помещение упомянутого священника, в с. Столыпине бывшего, а ныне находящаяся в Острожском Преображенском монастыре, согласно Манифесту о наблюдении того села Городища, находится». И устное народное предание говорит, что Св.–Михайловская Городищская церк. есть бывший Базилианский монастырь, имевший своих подданных дворов около 20. А этот Базилианский монастырь обращен из древле-православного монастыря, построенного кн. Корецким владевшим сим с. Городищем. В этой Св.–Михайловской церк. есть колокол в 10 пуд., сооруженный в 1718 г., а также антиминс, священнодействованный епископом Варлаамом в 1796 году. Наконец, в архиве Почаевской Лавры имеются инвентарь от 1773 г. и визита от 1760 г. сего Городищенского монастыря; в инвентаре этом сказано, между прочим, что «ten monastyr iest fundowany przez J. Osw. Xiecia Bohusza Fedorowicza Koreckiego Wojewody Zemi Wolynskiey, vv Dyeczyji Luskiey Kluczu Miedzyrzyskim we wsi Horodyszczu»

Это с. Городище Ровен. уез. вместе с м. Межиричем–Корецким принадлежало князьям Корецким и в этом именно селе князь Богуш Корецкий основал в 1538 году Правосл. мужской монастырь.

Кроме женского правосл. монастыря в с. Городищах есть еще приходская православная деревянная Св.–Николаевская церковь. Церк. эта — очень древняя. Как видно из старинной описи церк. имущества, она построена в 1573 году, но кем — неизвестно. С тех пор несколько раз была обновляема. В 1734 году униатский епископ Луцкий Феодосий Рудницкий освятил ее в униатскую. В конце XVIII века она была воссоединена с православием. В 1816 г. она была поставлена на камен. фундамент и исправлена. В 1861 г. капитально перестроена. В хроники Иоакима Иерлича есть упоминание, что в этой церк. погребены его отец и дядя. Там Иерлич говорит: «Года 1621 дня 18 мая в пятницу пред Св. Троицею, мой отец пан Олизар Иерлич умер, котораго тело погребено в церк. Городыской, имени пана Адама Хомяка; в 2 милях за Заславем. Года 1622 сентября 14 дня в день Воздвижения Св. Креста дядя мой пан Матвей Иерлич умер, тело котораго там же погребено его племянником Иоакимом. На этом погребении присутствовали княгини Ярославская, Острожская и пани Ходкевич, жена воеводы Виленского, гетмана Литовского». Церк. эта построена на открытой со всех сторон возвышенности, называемой «Селищем», земля здесь постоянно оседает и это обстоятельство грозит церк. опасностью. В начале 1880 годов, с разрешения местного архиеп. Тихона, вокруг горы, где стоит эта церковь, была устроена кам. стена на средства прихож. для предупреждения оседания почвы. Среди местных жителей существует такое предание о построении этой церкви. Триста лет тому назад крестьяне начали строить церк. в той части нынешнего села, которая именуется собственно Городищем, где раньше в древности существовала церковь. Был уложен уже фундамент и заготовлен необходимый материал. Вдруг, о чудо! В одну ночь весь фундамент с строевым материалом был перенесен в какое-то другое неведомое место. Озадаченные крестьяне долгое время искали его, но не могли найти до тех пор, пока наконец один из них не натолкнулся на него случайным образом. Отыскивая своих волов, он пришел на другую сторону реки в лес и здесь на горе нашел сложным весь заготовленный материал для церкви. Отсюда крестьяне заключили, что место это нравится Святителю Николаю и построили здесь церковь, которая в этом именно месте, на Селище, и до сих пор находится. Даже и до сих пор простой народ, глубоко веруя в это предание, указывает место, где некогда стояла Св.–Николаевская прежняя церковь, а также глубокие ямы, откуда будто бы вышли фундаменты.

В этой Св.–Николаевской прих. церк. имеется благодатная икона Святителя и Чудотворца Николая, на поклонение которой стекаются сюда тысячи богомольцев из окрестных мест-

ностей. Икона эта очень древнего письма. Лик Святителя писан на дереве масляными красками и затем впоследствии поновлен весьма не искусною рукою, покрыт весь серебряною ризою. Вероятно, эта икона перенесена в эту церк. из прежней старой православной церкви, находившейся собственно в Городищах (а не в Селище). Когда в 1832 г. Городищанский кармелитский костел и кляштор при нем были закрыты и самый костел был обращен в приходскую православную церковь, то в эту покоевную церк. была перенесена икона Свят. Николая и вообще весь иконостас и церковная утварь из Св.–Николаевской деревянной церкви, которая в это время едва не предана была забвению: крестьяне думали, что костел этот будет их постоянно приходскою церковью. Селищская Св.–Николаевская церк. считалась ими кладб. В монастырском доме поселился и приход. свящ. Феодор Радкевич; он умер в 1860-х годах, и погребен на погосте Николаев. церкви. Когда затем перешли из м. Полонного сюда, в покармелитские здания, православные монахи, то и они совершенно ошибочно стали считать Селищскую Св.–Николаевскую церк. «кладбищенскою–монастырскою церковью». Посему, согласно их заявлению о том быв. Архиепископу Агафангелу, посещавшему в 1868 г. с. Городище, и по требованию сего архиепископа, церковные документы Селищской Николаевской церкви, ошибочно именуемой — «кладбищенскою монастырскою церковью», были отданы прих. свящ. Иоанном Радкевичем настоятельнице сего монастыря игумении Василисе. В это же время (1868 г.) некоторые прихожане составили (не будучи на то уполномочены) «приговора от имени» всего приходского общества о желании их присоединиться всем приходом к монастырю. Ввиду сего — бывшая до сего времени Св.–Николаевская Селищская приходская церк. была, по указу Св. Синода, присоединена в 1868 г. к монастырю, причем главным условием сего присоединения было поставлено обеспечение причта постройками и землею. Икона Св. Николая в сопровождении крестного хода была перенесена в монастырскую Рождество–Богородичную церк. (быв. костел). Приход. Селищский свящ. Иоанн Радкевич скоро был переведен на другой приход в Острожский уезд. Накануне его отъезда монастырский дом, где он жил, совершенно сгорел. Во время этого пожара сгорели все метрические книги прежнего самостоятельного Селищского прихода, хранившиеся в доме священника. По выезде о. Иоанна Радкевича, крестьяне почти насильно отняли икону Свят. Николая от монастыря и перенесли ее в свою прежнюю прих. Св.–Николаевскую церковь. Во избежание вторичного возврата в монастырь икона эта была наглухо прибита гвоздями к стене. Приемником о. Иоанна Радкевича был свящ. Тимофей Софронович. Он был младшим священником в монастыре и чередовался по исполнению треб и совершению богослужения сначала с монастыр. священ. Наркиссом Ковалевским, а по уходе его — с свящ. Павлом Подвысоцким. Свящ. Т. Софронович помещался в доме церк.–прих. школы. При нем Николаев. церк., взамен отошедшего в пользу монастыря надела церк. земли (в 41 дес.), получила другой надел в меньшем количестве — в 33 дес. В 1876 г. свящ. Т. Софронович перешел на приход в Привислянский край. На место его в 1876 году 2 мая поступил священ. Иоанн Тимофеевич Шафранский; при нем в 1880 году Св.–Николаевская Селищская церковь, согласно просьбе крестьян, опять стала самостоятелною прих., какою пребывает и до настоящего времени (1892 г.). При нем в 1881 году усердием прихож. икона Свят. Николая повешена так, что при помощи особого механизма спускается вниз для прикладывания к ней молящихся. При нем же в 1878 г. крестьяне на свой счет построили для свящ. дом и все хозяйственные постройки. В 1890 г. он перешел на другой приход в с. Великую–Борщовку Кремен. уез. Место его с 6 августа 1890 г. занял свящ. Иоанн Димитриев. Ярема, который служит здесь и до настоящего времени (1892 г.).

Из остатков древности в с. Городище, за селом, на берегу пруда сохранился редут, называемый «валы». Вокруг сего реду-


та, по полям при паханні, часто находять обломки сабель, ножен, пули и т. п., что свидетельствует о происходившем здесь некогда сражении, вероятно, поляков с русскими. Об этом сохранилось такое предание. Подле с. Зеленец (Заслав, уез.) польские войска, предводительствуемые Иосифом Понятовским, были разбиты русскими. Один из польских воинов, искавших спасения в бегстве, зашел в с. Городище, в дом крестьянина Нижнего, где и скрывался несколько дней. Уходя, он вырезал для памяти на балке потолка год «1794» (при перестройке избы, балка эта была после изрублена). В Городище находят также много монет, так называемых здесь «Грыцыков», т. е., монет с изображением Св. Георгия Победоносца. Монеты эти величиною в наш медный пятак и меньше. Все они — медные. На одной стороне монеты находится изображение Св. Георгия Победоносца, а на другой — год и буква Е с цифрой II в середине и императорской короной на верху. Очевидно, что монеты эти относятся ко времени императрицы Екатерины Великой. Встречаются и польские серебряные монеты — «Янова или Иванова голова», т. е. монеты с изображением головы короля Яна (вероятно Яна-Казимира, 1648–1668 г). Недавно один местный крестьянин выпалхал в поле клад — почти из 500 французских луидоров. Монеты — золотые. На одной стороне монеты — изображен король Людовик XVI в костюме рыцаря с обнаженным мечем в одной руке и с какой-то птицей, похожей на петуха, в другой, и затем стоит год «1776»; на другой стороне находится французская надпись: «monnaie Louis d'or».

В с. Городищах на римо.-катол. кладб. есть каплица, куда собирается много римо.-катол. в день «Шкаплерной» Богоматери (16 августа). Говорят, что сия каплица была местом собрания мятежников в 1863 г.; они съезжались сюда 23 апреля; ксендзы исповедовали прихож. и убеждали их припасать оружие и деньги. Секрет такой исповеди был выдан одним нетрезвыми католиком.

В эпоху существования в Городище латинской пропаганды, кармелиты-ксендзы совратили в латинство некоторую часть правосл. жителей сего села. В архиве местной Николаевской церк. хранится черновой список крестьян, совращенных в римо.-катол., о чем было доносимо местному епархиальному начальству.

В с. Городище есть вышеупомянутая прих. церк. во имя Святого и Чудотворца Николая. Построена в 1573 году, а в 1861 году перестроена на средства прихож., причем оставлен старый купол. Дерев., с такою же колокольною. Утварью достаточна. Есть благодатная икона Свят. и Чуд. Николая; отпуст бывает 9 мая. Копии метрич. книг и опись церк. имущества в 1867 году сгорели. Приход 6 кл. Земли: усад. 75 саж., пахот. 6 дес. 50 саж., сенок. 17 дес. 15 саж., листовного леса 8 дес. 60 саж., под канавою 42 саж., под кладб. 1 дес. 58 саж., всего 35 дес. На эту землю имеются акт и план от 1874 года. Земля эта дана взамен 41 дес. 1110 саж., отошедших в 1867 г. в надел женскому монастырю. Причт: свящ. 300 руб., псалом. 50 руб. Причт. дома и хозпостройки новы и прочны. Есть одноклассное народ. училище Мин. нар. прос. Ярмарка бывает 9 мая. Есть четыре пруда и 4 вод. мельницы, из коих 3 пруда и 3 мельницы находятся во владении женского монастыря, а один пруд и 1 мельница — во владении Заславских ксендзов. Дворов 119½, прихож. 987 д. об. п., римо.-катол. 450 д. об. п.; евр. 8 семейств. Свящ. Иоанн Дмитриевич Ярема (с 6 августа 1890 г.) и на должности псаломщика диакон Иоанн Иосифович Дверницкий (с 1 янв. 1870 г., а в сане диакона с 1873 г.). К этому приходу приписана церк. в с. Пашуках в 3 вер.

ГРИЦЕВ м., при р. Хоморе и при впадении в нее р. Белки, образующих два огромных пруда; волости Грицевской, от Житомира 120 вер., Заславля 30 вер., ближ. почт. ст. Шепетовки 30 вер., жел.-дор. ст. Хролина 18 вер., ближ. приходо-в: с. Онышковец 2 вер., с. Коськова 5 вер., с. Микулина 5 вер., м.



Маесток Грохольських у Грицеві. Сучасне фото.

Лабуня 10 вер. Местечко Грицев принадлежит к древнейшим поселениям Волыни. В нем над р. Хомором существует древнейшая доисторических времен насыпная крепость «Городище», окруженная с трех сторон водою, а с четвертой топким болотом. На этом Городище в 1850 г. устроено римо.-катол. кладб. По народному сказанию, на Городище этом жил некогда какой-то Ирод (не Игорь-ли?), весьма жестокий и убивший много людей. Грицев неоднократно подвергался нападению врагов. Так в 1255 году «пришедоша Галичане и Болоховстии князи с ними и повоювавши по Хомору и, взявши полон велик поидоша». По всей вероятности, и Грицев как лежащий по р. Хомору, пострадал в это время. Еще раньше — Грицев подвергся опустошению со стороны татар, кои в 1240 году, под предводительством Батыева, опустошили всю Волынь. В настоящее время, вблизи Грицева, в урочище «Крупка» указывают две больших могилы, в коих погребены, по преданию, все тогда вырезанные большою татарскою ордою. После погрома Батыева и нашествия галичан в удельный период Грицев начал вновь заселяться и народонаселение его увеличиваться. Но междоусобицы удельных князей и вторжения с юга крымских татар заставили владельцев Грицева и местных жителей приступить к постройке нового замка-крепости. Для сего была избрана площадь выше «Городища» на ½ версты, при впадении р. Белки в Хомор вмещающая более 1 квадрат. версты и окруженная с трех сторон водою, а с четвертой были вырыты широкие и глубокие рвы, наполненные водою; над рвами стояли каменные в два ряда стены, называемые валами. Среди местного Грицевского населения в настоящее время можно слышать выражение, что хата такого-то стоит «за валом», что такой-то поехал «за вал», что и встретил такого-то «на валу» и т. п. Впоследствии на этих валах поставлены были пушки для отражения неприятелей и гайдуки стояли на стороже на валах. Грицевский замок считался очень сильным хотя часто не выдерживал неприятельской осады, подвергаясь частым на-

падениям крымских татар, а также, во время владычества Польши, козацким набегами. Каждый раз после татарских и козацких погромов, Грицевский замок вновь исправлялся и последние нападения и приступы крымских татар к замку Грицевскому были безуспешны. По рассказам нынешнего владельца Грицева Мечислава Грохольского, Грицев благополучно выдержал несколько последних осад крымских татар и татары ушли от стен Грицевского замка с большими потерями. Грицевский замок просуществовал в исправном виде до настоящего столетия и в настоящее время остаются неизглаженными его следы.

Если верно то, как некоторые высказывают что м. Грицев раньше именовалось Решев, то, под таким именем (Решев), оно упоминается в акте от 4 апреля 1418 года, — в коем Иво, или Иван из Обихова, каштелян шремский и генеральный староста земель русских присуждает с Ивана Щасного (Феликса) из Решева 30 гривен в пользу Спытка из Тарнова. В 1593 году с. Решев, входившее тогда в состав Полонской волости и принадлежавшее князю Янушу Острожскому, каштеляну Краковскому, было опустошено и сожжено татарами, как это видно из акта от 7 декабря 1601 года, — из донесения возных Луцкому грод. суду об осмотре ими местечек и сел Луцкого повета, в том числе и Решева, опустошенных и сожженных татарами в 1593 году. Но едва ли можно согласиться с сим мнением о тождественности нынешнего м. Грицева с прежде существовавшим селом Решевым ибо м. Грицев под именем Грицева, упоминается еще раньше 1598 г., — когда было опустошено с. Решев, а именно — в нижеприводимом акте от 26 октября 1547 года, — в котором Кременец. староста Щасный Герцик Петр Михайлович Семашко и Иван Хребтович по приказанию короля Сигизмунда Августа, присуждают Богухвалу Ивановичу Лабунскому временное, на правах заставного владельца, пользование Грицевым вопреки притязаниям на это имение брата его Василия Лабунского; действительным же владельцем Грицева по этому акту, а также по нижеприводимому акту от 24 февраля 1563 года, — является князь Николай Андреевич Збаражский. Следов., если поселение Грицев существовало одновременно с поселением Решев, то, значить, оба сии поселения суть различные, а не тождественны. Где находился Решев Полонской волости, точно не известно, — быть может и вблизи Грицева, входившего в состав этой волости.

В библиотеке графа Меч. Грохольского сохраняются письменные документы, касающиеся подробной истории Грицева, но предавать их гласности, по соображениям г. Грохольского, еще не наступила пора.

Когда в XVI и XVII веках в Польском государстве появилась секта социниан или ариан, имевших своею целью ниспровергнуть религиозный и политический строй тогдашней Польши, то в Грицеве секта эта нашла для себя надежный приют и покровительство в лице тогдашних Грицевских владельцев. Известно, что польские социниане имели свои типографии в XVI веке, в гг. Заславле и Дубне, а также собирались в Берестечке в устроенной ими молельне. В Грицеве же для своих совещаний и молений социниане собирались в обширных нарочно для этого вырытых погребках Социнианские погребки сохранились здесь и до настоящего времени. При постройке каменной колокольни при Грицев. церкви, в 1881 г., из этих погребов выбрано крестьянами более 30 000 кирпичей, годных к постройке. Погребки эти находятся за р. Хомором (вблизи того места, где прежде находился палац Грицевских владельцев) под крестьянскими усадьбами и под древним кладб. в глиняном грунте, на глубине нескольких сажень. У входа погребки эти довольно широки — более сажени в ширину, стены и своды их сложены из кирпича; затем они разветвляются на три отдельных погребки такой же ширины, все они в совокупности имеют более 200 аршин в длину. По разборке стены главного среднего хода открыты еще четыре узких хода, устроенных наподобие Киевских пещер и засыпанных глиною. Так как насыпанная глина вверху этих ходов осела, то можно видеть, что они простираются на весьма далекое расстояние. Вероятно, под

насыпанною глиною там спрятаны какие-либо древние вещи или снаряды, принадлежавшие социнианам. Польское правительство преследовало социниан как государственных преступников и вот они скрыли следы своих преступлений в Грицевских катакомбах. Кроме сих погребов во многих местах Грицева часто делаются большие обвалы земли, свидетельствующие также о том, что и в других местах Грицева существуют с незапамятных времен погребки, служившие, быть может убежищем (тайниками) для жителей во время вражеских нападений.

Впервые о Грицеве упоминается в историч. акте от 1547 года, когда он принадлежал князьям Збаражским и находился в заставе («у презыску) в 200 копах грошей (600 руб.) у Богухвала Ивановича Лабунского. В 1547 году 26 октября, по приказанию короля Сигизмунда Августа, староста Кременецкий Щасный (Феликс) Герцик Петр Михайлович Семашко и Иван Хребтович присудили Богухвалу Ивановичу Лабунскому временное пользование Грицевым вопреки притязаниям на это имение брата его Василия Лабунского; судьи эти пишут: «Жаловал нам пан Богухвал Иванович Лабунский на брата своего, пана Василя Лабунского, иж дей он, не ведати в который обычай, имене мое, Грицов, которое маю у презыску у двухсот копах грошей от князей Збаразких, в мене, з моцы вынял мощно, квалтом. Пан Василей на то отпор чинил: Я Дей тое имене у презыску держу за увязанемь дворенина господарьского, пана Левка Плотницкого. Мы его пытали, чи мает на тое имене листы з уряду або лист увязчый оного дворенина. Он перед нами на тое именье жадного права, а ни листу увязчого не вказал, за чимбы он тое имене держати мел. Пан Богухвал на оное имене, Грицов, покладал листы записныи князей Збаразких, за которыми имене от них мает и теж покладал листы оного дворенина господарьского, пана Левка Плотницкого, который листом своим и визнавае, иж в тое имене, Грицов, пана Василя не увязывал. А так мы бачечи, кды пан Василей Лабунский на то, як менил, жадного права, ани листу увязчого не мел и перед правом не вказал, а за слушным доводом пана Богухваловым, то имене, Грицов, пану Богухвалу присудили. Мает он его держати водлуг права своего, которое на то мает, а квалту на нем пану Богухвалу для того есмо не всказали, иж пан Василей покладал листы вызнанныи пана Богухвалов, в кототорым пан Богухвал вызнал, иж ему, Василью, брат его поступил на выховане Грицов до часу, до Вшествия светого Духа». После смерти Богухвала Ивановича Лабунского, заставного владельца Грицева, или, быть может еще при жизни Грицев перестает быть временным владением его и всецело переходит в руки действительного владельца, князя Николая Андреевича Збаражского, ибо сыновья Богухвала, Михаил и Христофор Лабунские, по нижеупоминаемому акту, представляются лицами, чуждыми Грицеву. В 1563 году 24 февраля господарский (королевский) землянин Михаил Богухвалович Лабунский («Любунский») от себя и от имени брата своего, Криштофа, подал в Луцкий замок жалобу на Кременецкого старосту, князя Николая Андреевича Збаражского, о том, что он делает наезды на их имения и разоряет их и, наконец 2 февраля 1563 г. наслал «мощно, квалтом, врядника своего Грицовского, з многими людьми, з бояры, з слугами и с подданными своими, о колкосот человек збройно, з ручницами, з сагайдаки, з мечи и з рогатинами, причем эти вооруженные люди сожгли двор со всеми постройками в имении жалобщиков Мыкулине, разорили мельницу и затем опустошили села Микулино и Исачково, и захватили из сих сел крестьян с их семействами и имуществами».

От князей Збаражских Грицев перешел во владение князей Острожских, — именно князя Константина Конст. Острожского, воеводы Киевского. В 1570 году происходил раздел его имений между его сыновьями — князьями Янушем каштеляном Краковским владельцем Староконстантинова, и Александром, воеводою Волинским владельцем имений ключа Полонского, в состав коего входил и Грицев. В этом деличем листе упоминаются и м. Грицов и село Онышковцы. В актах есть указание, что в

1654 году м. Грицев и приселок Губче принадлежали дворянину Станиславе Варшицкому, как это видно из акта от 1654 года, в котором находятся данные, извлеченные из присяжных показаний о количестве дымов в городах и селах подлежащих оплате подымного во время войн Богдана Хмельницкого; в числе этих сел исчисляются имения Станислава Варшицкого: м. Грицов и прис. Губче (дымов 5), с. Кургановка, Мал. Онисковцы, Вел. Онисковцы, Москвитинька, Лутовка, Саварец, Гайворонка.


От князей Острожских после их исчезновения, в 1620 г., Грицев перешел к родственникам им князьям Заславским, а от них около 1673 года, достался на самое короткое время князьям Вишневецким, а затем князьям Любомирским.

От князей Любомирских Грицев на короткое время, в самом начале 18 века, перешел в руки Серадского воеводы Яна из Иванович Одровонж-Пенионжка, графа Римской империи, как это видно из акта от 26 января 1708 года, — в коем священник Черноостровской церкви, (Подол. губ.), назначенный презентою сего графа к Грицевской церк., униат Иосиф Карасевич жалуется на управляющих местечком Грицевом дворян Стефана и Андрея Кромно-Петровских о том что они, несмотря на презенту, данную 15 июня 1702 г. Карасевичу владельцем Грицева, графом Яном Одровонж-Пенионжком на занятие Грицевского прихода, взяли подарок от соискателя его на должность прих. священника, нападали вместе с крестьянами в 1706 г. на Грицевскую церк., в которой служил Карасевич, отняли от Карасевича ключ от церк., бросали на пол антиминс («portatel»), били в церк. самого Карасевича, напали на дом Карасевича, взяли его жену и посадили в «колоду», и наконец дозволили крестьянам выгнать из местечка Карасевича, которым они были недовольны, как униатом (ze w swiętey unijey zostawal), и вручить приход другому лицу. Отсюда видно; что около 1702 года, когда Грицев достался графу Одровонж-Пенионжку, человеку римо.-катол. вероисповедания, здесь в Грицеве, стала насильственно вводиться уния, встретившая сильное противодействие со стороны местных издревле правосл. жителей, руководимых управляющими Грицевским имением дворянами Кромно-Петровским — тоже правосл.

Вскоре Грицев от графов Одровонж-Пенионжков опять перешел в руки князей Любомирских. В ризнице Грицевской церк. сохранились две зрекции за подписью князя Любомирского, данные им 27 апреля 1752 г. священнику Грицевской Св.-Николаевской церк. Стефану Горецкому в Грицев. замке. В числе лиц, доверенных от князя Иосифа Любомирского по управлению Грицевским имением упоминаются и Грицевские губернаторы. Так в метр. книге о родившихся восприемниками записаны и губернаторы Грицевские: «Року 1727 месяца Ноемрия дня 4. Крестилем аз иерей Матфей Гардашевч пресвитер Св. Николая во Граде Грицеве младенца нареченного Стефана от законновенчанных Священного иерея Самуела Денесовского и жены его Анны, восприемник был его Милость Пан Григорий Раптон Губернатор Грицовский. Року 1730, февраля 8, при крещении сына Феодора у того же Денесовского восприемником был его милость пан Король Антонович Губернатор Грицовский. Року 1736, февраля 11, при крещении младенца Алексея от законновенчанных Миколая Коломийця и жены Екатерины, восприемницею была Ирина Вонсовка Губернаторша Грицевска. Року 1748, мая 1, при крещении Мартина от шляхетного Иосифа Квятковского, восприемником был Фелициан Рабчевский, Губернатор Грицовский». По всей вероятности, эти губернаторы были в роде нынешних комендантов крепостей и заведовали Грицевским замком.

Во второй половине 1752 года Михаил Грэф-Грохольский, бывший чашником, а потом судьей земским Брацлавским и каптуровым во время безкорольвья после Августа III, приобрел покупкою м. Грицев от князя Станислава Любомирского, подстоля коронного. С этих пор до настоящего времени м. Грицев принадлежит фамилии Грэф-Грохольским.

Некоторые говорят, что до Грохольских м. Грицев принадлежало дворянам Холоневским причем Цецилия Холоневская,



Свято-Успенський храм у с. Коськові. Сучасне фото.

выйдя замуж за графа Мартина Грохольского, внесла в дом мужа Грицевское имение. Что жена Мартина Грохольского была Цецилия из Холоневских это верно; но верно также и то, что как уже сказано было, еще отец Мартина, Михаил Грохольский владел Грицевом. Что до Грохольских Грицев принадлежал Холоневским, на это нельзя указать, поскольку несомненных исторических данных нет. Равным образом нигде в актах не встречается Грохольские с титулом графа. По всей вероятности, прсудомек сей дворянской фамилии Грэф, указывающий на принадлежность ее к гербу Грэф, ошибочно превращен был в титул Граф и отсюда явились современные графы Грохольские. Замечательно, что в «Российской родословной книге», изд. князем Петром Долгоруковым ч. 1, СПб. 1854 г., Грохольские упоминаются, без всякою графского титула, в числе дворянских (а не графских) фамилий, существовавших в Польско-Литовском государстве прежде 1600 года.

Дворяне Грэф-Грохольские (или — как в древних актах — Кгрохольские) суть издревле русские правосл. дворяне, которые в эпоху латино-польского преобладания в крае изменили древне-православной вере и народности своих предков и перешли сначала в унию, а потом в римо.-катол. и в настоящее время, конечно, забыли свою принадлежность к правосл. церк. и русскому народу, именуя себя коренными поляками — римо.-катол. В ризнице Свято-Духова монастыря, в г. Вильне, хранится в подлиннике письмо Святого Димитрия, митрополита Ростовского и Ярославского, адресованное на имя Михаила Григорьевича Грохольского от 20 октября 1709 года. Вот оно:

«Его милости пану Михаилу Григорьевичу Божие благословение! Во знамение моего благодарствия за книжицу, от милости твоей дарствованную мне, послах труда нашего худо-умного часть первую, яже противу раскольщиков Благоволи милость твоя мало сіе от нас приняти и, егда случится лишнее время, читать вместо рекреации. Милости твоей всего добра желающий смиренный архиерей Димитрий». На письме внизу сделана помета «8 — bris 20. Anno 1709». Письмо это автограф — хромо-литографический с полною точностью воспроизведено в изд. П. Н. Батюшкова «Белоруссия и Литва (1890 г. СПб.), на стр. 269. Из сего письма видно, что Св. Димитрий Ростовский меняется словами с Михаилом Грохольским высказывает ему «знамение своего благодарствия» всего добра ему желает и преподает ему в начале письма Божие благословение. Такие близкие, искренние и сердечные отношения, между правосл. Архипастырем и Грохольским возможный только между духовным отцом и его сыном указывают на то, что Михаил Грохольский был сыном православной церкви. В год написания сего письма, Михаил Грохольский занимал должность Виленского земского судии, затем в последующее время он состоял чашником и судиею

Брацлавским и, оставив свою должность, проживал долгое время на покое в с. Терешках, сохранив за собою до смерти титул земского судии Воеводства Брацлавского. Из документов сохранившихся, в Грицевской церкви, видно, что он как церковный благотворитель, выдал в 1768 году презенту священнику м. Грицева церк. «Пречиской» (т. е., Рождество–Богородичной) Иоанну Васькевичу на пользование давними угодиями при сей церкви. Сын Михаила Грохольского, Мартын Михайлович унаследовал имение своего отца и приобрел еще новые имения, занимал должность каштеляна и затем воеводы Брацлавского. По воспоминаниям старожила, глубокого старца свящ. Афанасия Варжанского, Мартин Грохольский был крепкого телосложения, характера весьма живого, очень деятелен впечатлителен и честолюбив. Следуя примеру многих русских дворян своего века, живших в Польше, он принял унию — и, не порвав религиозных связей с народом населявших его имения, подобно отцу своему Михаилу, много благодетельствовал народу, духовенству и церквам. По рассказам очевидцев, он носил длинную одежду, подобную народной малорусской, простые сапоги из красного сафьяна и на голове малорусский чуб; по своей набожности он неопустительно ходил в церковь, где любил петь на клиросе.

Старанием и средствами Мартина Грохольского построены были две каменных одного размера и вида церк. — одна в с. Стрижавке Подольской губ. и другая в 1785 г. в м. Грицеве, существующая до настоящего времени. По документам Грицевской церкви, Мартян Грохольский часто упоминается, как строитель и благодетель Св. храма, заботящийся о благолепии храма Божия и умножении церковных фундушей. В 1792 году 31 мая он выдал презенту викарному священнику Св.–Николаевской Грицевской церк. Василию Губчанскому.

В 1782 г. 5 февраля Мартин Грохольский выдал грамоту, которою подтвердила цеховые права Грицевских ремесленников, в которых хранится в архиве местной церк. Еще при князьях Любомирских заведены были в Грицеве ремесленные цехи — ткацкий, сапожный («шевский»), бочарный («бондарный») и «мулярский» (красильщиков), коим надано было Магдебургское право, причем каждый цех управлялся особым цехмистером.

Владея громадными имениями в Волынском и Брацлавском воеводствах и занимая должность воеводы Брацлавского, Мартин Грохольский мечтал быть королем Польши, но при нем в 1793 году, произошел второй раздел Польши и его честолюбивым замыслам не суждено было сбыться. Вследствие этого он сделался в старости капризным и раздражительным. Подозревая Грицевское униатское духовенство в сношениях с русским правительством он отобрал от духовенства обеих Грицевских церквей все, находившиеся прежде при них выгодные земельные угодия, заменив их землями неудобными и далекими. В Грицеве он построил изящный палаццо в стиле рококо в 1782 г. и окружил его красивым садом. Тут он имел свою летнюю резиденцию. А зимою он со всем семейством жил в своем селе Петничанах возле г. Винницы Подольской губ; впрочем сам он большею частью жил в Варшаве, а потом во Львове, где и умер в 1807 г., пребывая всю свою жизнь ревностным и неизменным униатом. Он оставил четырех сыновей, между которыми разделилось его громадное имение. Один из них получил с. Терешки, другой Николай, быв. Подольский губернатор, Стрижавку, третий Рафаил — м. Судилков, а четвертому Людвигу достался Грицев.

В первой половине нынешнего столетия, пока еще не последовало окончательного присоединения униатов к православию, дети Мартина Грохольского держались униатского вероисповедания, не строили костелов и ходили молиться в униатские церк. Владелец м. Грицева Людвик Мартинович Грохольский (по рассказам проживающего в Грицеве старика — маляра Антона Жуковского), даже после присоединения народа к православию, содержал на свои средства упорствующих униатских священников — Лотоцкого и Яневича, из которых первый в кладб. униатской каплице, а второй — в домової униатской церк., устроен-

ной еще в 1795 г. Мартином Грохольским в одной из зал своего палаццо, совершали на славянском языке по чину Восточной церк. все Богослужения. Эта домовая униатская церк. с 1822 г., с переходом Грохольских из унии в латинство, обращена была в римо.–катол. костел приписной (филиальный, от filia — дочь) к приход. костелу м. Лабуня. В 1850 году, когда на Волыни не оказалось и следов унии, Людвик Мартинович Грохольский, вместе с женою своею Мариєю из графов Баворовских построил возле своего дворца, новый камен. костел в стиле мавританском по плану графа Константина Плятера. В костеле имеется белая мраморная статуя непороч. зачатия Пресвят. Девы Марии, — работы мест. скульптора Оскара Сосновского (быв. помещик с. Ново–малина Острож. у). Этот костел существует здесь и до настоящего времени, составляя филию Лабунского римо.–катол. прихода. Ксендзы костела сего живут на содержании Грохольских. Первым ксендзом при Грицевском костеле был Ян Галашевский, умерший в 1882 г., после него с 1882 г. состоит ксендз Феликс Шмурло по настоящее время.

С переходом Людовика Грохольского из унии в римо.–катол., многие из Грицевских крестьян целыми семьями совращены в латинство, таковы — Климент Стрихар, Гуслинские, Можейки, Дубины–Ресинские и мн. другие. Дочь Людовика Грохольского, по мужу баронесса Конопко, поступила на воспитание в женский кляштор г. Каменца и взяла к себе для услуг несколько крестьянских Грицевских девушек (Дубинову, Марчукову и др.), которые также совращены в катол. и стали впоследствии латинскими монахинями. Правосл. священник м. Грицева Симеон Диминский в то время, когда в Грицеве начиналась постройка костела, сделал донесение по начальству о том, что строящийся костел будет служить орудием римо.–катол. пропаганды среди местного правосл. населения, но на это донесение не было обращено внимания. Когда костел был построен и действительно последовали совращения правосл. в катол., тот же священник опять о сем доносил, кому следует, но и на этот раз его донесения не имели успеха. Вероотступники, под защитой и покровительством своего ясновельможного патрона, только насмехались над правосл. священником. Совратившиеся почти все уже вымерли, оставив после себя удесятенное потомство в лице своих детей и внуков, считающих себя исконными и ревностными поляками и римо.–катол. Таких римо.–катол. в настоящее время существует в Грицеве около 180 д. об. п.

Людвик Грэф–Грохольский умер весною 1870 г. и завещал своему сыну Мечиславу похоронить себя без всяких почестей, у ворот, при входе на катол. кладб., что сын исполнил в точности. Нынешний владелец Грицева Мечислав Людвикович Грэф–Грохольский, 74–х летний старец передал в настоящее время управление всеми делами по имению сыну своему Владимиру Мечиславовичу Грэф–Грохольскому.

Замечательно, что, до перехода м. Грицева к помещикам, в нем не было жидов, которые поселились здесь, с дозволения Мартина Грохольского, лишь около 1780 года в количестве 6 семейств для курения водки. В настоящее же время число евр. в Грицеве возрасло до 2000 душ об. п., превысив собою численность христианского населения. Когда в недавнее время (около 1886 года) быв. местный пристав Зозулевич возбудил вопрос о перенесении на другое место Грицевского еврейского отписки (кладбища), находящегося внутри крестьянской оседлости, то Грицевские евреи представили приставу подлинный, выданный им Мартином Грохольским документ, на основании которого они поселены в Грицеве и пользуются теперешним «окописком», находившимся прежде вне населенной местности.

В летопись м. Грицева должны быть занесены следующие события. В 1787 году через м. Грицев проходил с доблестными войсками наш знаменитый отечественный полководец князь Суворов, который, по словам очевидца — старика свящ. с. Решневки Афанасия Варжанского, слез с своей белой лошади и зашел помолиться в Грицевскую церковь.

В 1818 году император Александра I Благословенный также посетил Грицевскую церк. проездом.

В 1863 году чрез м. Грицев прошла, под предводительством Ружицкого, банда польских мятежников, которые, потерпев сильное поражение под м. Мирополем, окольными дорогами уходили к пределам Австрии.

В 1873 году чрез Грицев проезжал Киевский, Волинский и Подольский генерал-губернатор князь Дондуков-Корсаков.

В 1879 году жителями Грицева испрошено разрешение высшего начальства на устройство здесь ежегодно 12 ярмарок, каковые ныне и совершаются здесь.

Местность, занимаемая Грицевом, ровная, черноземная. Хотя Грицев окружен с трех сторон водою и занимает низменное местоположение, тем не менее он оказывается довольно чистым местечком и грязи в нем весьма мало. Старанием и издержками нынешнего владельца Мечислава Грохольского, почти по всему местечку устроена кам. мостовая. Он же тщательно заботится о чистоте и вообще о санитарном состоянии местечка.

С древних времен до 1785 года в м. Грицеве существовали две деревенских правосл. прих. церк.: одна — Рождество-Богородичная или «Пречиста» и другая — Св.-Николаевская, при которых совместно с ними находились два особых кладб. и настоятелями которых были особые лица. Первая построена около 1685 г., а вторая около 1715 года, но кем, — неизвестно. Нынешняя кам. церк. во имя Рождества Пресв. Богородицы построена, взамен двух деревянных церквей, в 1785 году на средства помещика Мартина Грохольского. Уния в Грицеве явилась около 1702 года.

Что действительно в м. Грицеве некогда существовали две деревян. сначала правосл., а потом униатская, церкви, это доказываются, прежде всего, народными преданиями. Народ свято чтит те места, где стояли алтари истинному Богу, где его предки молились и получали благодать Божью для вечного своего спасения и где лежат кости его предков — страдальцев и печальников за русскую народность. Хотя нынешняя Грицевская церк. построена во имя Рождества Пресв. Богородицы, однако народ по старому обычаю, празднует два храмовых праздника: 8 сентября и 6 декабря.

Затем места, на которых находились в Грицеве эти древние церк. Рождество-Богородичная и Св.-Николаевская и при них кладб., до самого позднейшего времени оставались пустыми, незанятыми никакими постройками. В недавнее лишь время, по личному распоряжению помещика Мечислава Грохольского, на месте Рождество-Богородичного погоста и кладб. поселилось несколько евреев, а Николаевский погост и кладб. остаются незастроенными и до сих пор.

Потом на месте Николаевской Грицевской церк. и по настоящее время стоит камен. крест. Старожилы помнят, что и на месте Богородичной церк. стоял прежде такой же камен. крест, неизвестно кем снятый, и что на обоих быв. кладб. были дерев. кресты, уничтоженные временем, а вернее всего — врагами правосл. и русской народности.

Далее, в нынешней Грицевской церк. находятся старопечатные книги, в которых сделаны древние надписи, указывающие на принадлежность этих книг двум прежним церквам. Вот эти книги: 1) «Евангелия», сиреч Благовестие Богодухновенных евангелист Благословением Святейших Патриархов и Преосвященного Кир Петра Могилы, Митрополита Православного. Тщанием братства Ставропигион храма Успения Пресвятыя Богородицы. В Львове, в лето от создания мира 7144 г., а от Рождества Христова 1636 г. На начальных листах сего Евангелия имеется след. надпись: «Во имя Отца и Сына и Святаго Духа. Аминь. Я раб Божий Павел Порадкович отменил сие Евангелие Тетр и с женою своею Татианною за отпущение грехов своих, а также за здравие до храму Рождества Прес. Богородицы Грицевского, в вечные часы за промоциею велебного господина Отца Иоанна Сидоровича. А тобы сие важился от того храму святого отдалит, да будет проклят в вечные часы



Мандрівний лірник. Мал. XIX ст.

триста и осмнадцать святыми Отцы и распорится со мною на страшном Суде пред нелицемерным Судьею Господом нашим, I. Хр. Аминь»; 2) Триодіон Св. Великого Пятидесятницы, напечатана бысть при Державе короля его Милости Владислава Четвертаго, за благословением же и повелением ясне в Христе превелебного и Преосвященного его милости господина Отца Кир Петра Могилы, милостию Божиею архиепископа, Митрополита Киевского и Галицкого и проч. В Богоспасаемом граде Львове, в Типографии Михаила Сноски, в лето от создания мира 7150, а от воплощения Бога Слова лета 1642 г., месяца марта и 8 дня. Эту триодь типограф Сноска подносит Мефодию Святславовичу Киселову, каштеляну Черниговскому, старосте Носовскому и проч. На обороте заглавного листа изображен старожитный клейнод (герб) панов Киселов, а под клейнодом напечатаны вирши, объясняющие этот герб. Внизу сих виршей сделана след. рукописная, очень древняя надпись: Року Божого 1676 г. месяца марта дня 14 Раб Божий Михаил отменильмо книгу сию триодь и с женою своею Еленою до Храма Рождества Пресв. Богородицы за отпущение грехов своих и за старанием Отца Иоанна Сидоровича Презвитера Грицевского Рождество-Богородичного». Затем по листам триоди другая надпись, вероятно, позднейшего происхождения и зачеркнутая: «Во имя Бога Иисуса и Святаго Духа. Аминь. Сию книгу глаголемую триодь купих Роман Лазаря Марушки ко храму града Грицева, в честь Бога и Спаса нашего Иисуса Христа в вечные часы и непорушно за бытности в Бозе велебного честного отца Илариона на той час. И в той часы святой забаталии Межибоской. Аминь». Евангелие. Тщанием и иждивением братства Львовского, Ставропигион храму Успения Пресвятыя Богородицы, издается во Львове от создания мира 7198, а от Рождества Христова 1690 г. По листам начиная с 1 стр., имеется надпись в виде скрепы: «Сию книгу, глаголемую Евангелие отменили року 1729 месяца Апреля дня 2, за которую дали таляров битых шесть в отца Григория Куськовского раб Божий Иаков Дробот со женою своею Мариєю и Филипп Киричук и надали до храму Святителя Христова Николая вечными часы, мел бы кто отдалити от того храму, проклят да будет анафема»; 4) Апостол. Тщанием и иждивением братства при храме Успения Пресв. Богоматери, в Типографии их совершеннее издадесе во Львове бытия мира 7227, от воплощения же Господня 1719 г. По листам в виде скрепы, имеется местами порванная надпись рукописная: «Я раб Божий Феодосий уроженин Грицовский и обиватель и мещанин Грицовский сию книгу в храм Николая в том граде Богоспасаемом Грицове вечными часы, а кто бы сию книгу от того святого храму мел отдалити, будет проклят да будет анафема, и буду и с ним судитись на втором пришествии, когда Господь придет судити нас живых и мертвых ва веки веков Аминь. А сей запись стался в року 1728 г. дня 26 мая за панованья ясневельможного его милости короля Хорунжаго Грабе Седлицекого пана нашего Грицовского, на той час был в

Грицове парохіальний отець Матвей Konstantynowki Ostapenkow syn w tyże cerkwi. A starszym kytorerą Gabriel Mycieczko, a klucznikiem Jacety Kaluznik»; 5) Евхологион албо Молитвослов или Требник имей в себе церковная различная последования Иереом подобающая. Трудолюбием братства Успения Пресвятыя Богородицы. Во Львове. Року от Рождества Христова 1695 г. На книге надпись: «Сия книга, глаголемая Требник справила его раба Божия Пелагия Харчиха, и падала его до храму Рождества Пресв. Девы Богородицы во граде Грицове вечными часы. А хто бы его мел от сего храму отдалити, то буду и з ним пред нелицемерным Судиею соспорати, когда прииде судити живыми и мертвыми. Аминь. Року Божого 1706 г. месяца февраля дня 25, за панования его милости пана Чернецкого за свящ. Иерея Иосифа Карасевича пароха Грицевского, на той час застающего в граде Грицеве»; 6) Октоих изд. в Москве, при державе императора Петра Алексеевича, в лето от сотворения мира 7236 г., от Рождества Бога Слова 1727 г. По начальным листам след. надпись: «Року 1730 г. месяца декабря дня 4. Сия книга Октоих куплена Дмитрием Адамовичем Писаренком Грицевским в Николая мещанина Киевского при мене Александру Левицком за шесть таляр битых до Св.—Николая до града Грицева при мене Гавриле Судилковском и мною плачем Лавром Семешонком за помененые гроше, при мене Андрею Якимовичу Шоколовскому».

Затем метр. книги Св.—Николаевской Грицевской церкви, сохранившиеся с 1728 г., свидетельствуют также о существовании в Грицеве отдельных двух прих. двух священников двух церк. и двух кладб. В подтверждение этого приводим как неопровержимые факты, несколько выписок из церк. метрик:

1) «Року 1728, месяца декабря дня 26: Аз Иерей Иосиф Лисинский Св. Иоанна Предтечи крестих младенца нареченного Иосиф от законновенчанного священноиерея Матвея Гардашевца (Николаевской церкви), восприемником был священноиерей Самуил Денисовский Пречиский (Богородичной церкви), восприемница Мелания Ковалыха».

2) «Року 1730, месяца февраля дня 8: Аз Иерей Матвей Гардашевич Презвитер Грицовский Св.—Николаевский крестилем младенца, нареченного Феодора, от законновенчанного священноиерея Самуеля Денисовекого, восприемником был его милость пан Кароль Антонович губернатор Грицовский, восприемница Анна Мисеччиха».

3) «Року 1740, месяца февраля дня 26, Аз Иерей Матвей Гардашевеч презвитер Грицовский, Св. Николаевский, крестих и миром Св. помазах младенцу нареченную Агафию от законновенчанного иерея Феодора Евстафиевича Презвитера Грицевского, Рождества Пресв. Богородицы и жены его Параскевии, восприемник Иоан Дроботенко, восприемница Мелания Ковалыха».

4) «Року 1754, месяца Іануарія 2 дня: Аз Иерей Стефан, Презвитер Св.—Николаевский Грицевский окрестих и миром Св. помазах младенца Василия, рожденного от родителей Симеона Рыбака и жены его Пелагии, восприемники быша: Даниил Шевчук и Анна, отца Феодора Презвитера Св. Пречиского Грицевского дочер».

5) «Року 1756 месяца февруарія дня 4: Аз иерей Стефан Горецкий, презвитер Св.—Николаевский Грицовский, окрестих и миром Св. помазах младенцу Агафию от родителей законновенчанного Стефана Волощука и жены его Матроны, восприемники быша Корнилий Олицкий и Анна, Феодора Дяка Св. Пречиского Грицевского жена».

6) «Року 1763 месяца Іануарія дня 3: В небытность пароха, аз иерей Феодор Евстафиевич парох Святопречиский Грицовский, крестих и миром Св. помазах младенца Григория, рожденного от родителей Феодора Ильченка и жены его Евдокии, восприемники быша: Власий Малышка и София Госпожа Св. Николаевская Грицовская».

7) «Року 1764 м. февраля дня 19: аз иерей Феодор Евстафиевич парох Св. Пречиский Грицовский, в небытность пароха

Св. Николаевского Грицовского, крестих и миром Св. помазах младенца Иоанна, рожденного от родителей Марка Кравчука и его жены Пелагии».

8) «Року 1745 мес. Января дня 27: по исполнении исповеди и принятия Св. Таин чрез мене иерея Матвея Гардашевича, Презвитера Грицевского Св.—Николаевского преставися и погребен при том же храме раб Божий Антоний Перехрист з Татарского во Христианство».

9) «Року 1757 мес. Августа дня 4 преставися младенца Мария, дочер Иринии вдовы и през мене иерея Стефана Горецкого Презвитера Св.—Николаевского Грицевского погребена бысть при храме Рождества Пресв. Богородицы».

10) «Року 1758 месяца Января дня 29 преставися младенца Евдокии дщер честного отца Стефана Горецкого, презвитера Св.—Николаевского Грицовского, тогож року, месяца Марта дня 1 преставися и другая дщер старшая, именем Екатерина, тогож честного отца Стефана Горецкого и чрез честного отца Феодора Евстафиевича, презвитера Пречиского Грицовского погребении быша в храме Св.—Николаевском Грицовском при правом клиросе».

Наконец обе Грицевские церк. — Рождество—Богородичная и Св.—Николаевская со всеми их угодьями подробно и ясно описываются в хранящейся подлинником в нынешней Грицевской церк., старинной визите от 1787 года, написанной на польском языке. Визита эта представляет весьма важный док. для истории Грицевских церк. — прежних двух деревян. Св.—Николаевской и Рождество—Богородичной, — бывших до 1785 г., — и нынешней камен. Рождество—Богородичной, и потому мы приводим ее целиком в точном переводе на русский язык:

«Тысяча семсот восемьдесят седмого года месяца Сентября двадцать седмого дня по Восточному Календарю. Местечко Грицев. На самом рынке Грицевском находились две деревянные церкви, одна от другой на недалеком разстоянии, ибо только на девяносто кроков погост от погоста был отдален. Крок — это не шаг, а погонная мера, большая, чем шаг. 40 лет тому назад в Грицеве и в его окрестностях существовала особая мера, состоящая в том что человек поднимал вверх правую руку и протягивал левую ногу, причем занятое им протяжение измерялось палкою и такая мера называлась косою саженью. Конечно, чтобы такая мера не была произвольною, брался средний рост человека (в 2½ аршина высоты) и тогда косая сажень равнялась обыкновенной сажени или 3 аршинам. Быть может такая мера называлась прежде кроком.

Одна церк. под именем Рождества Пресв. Богородицы чрез сто лет своего существования клонилась к упадку: Другая во имя Св. Николая существовала 70 лет. Обе тесныя, не вмещающа в себя всех прихожан, не могли быть выгодными для народа к слушанию Богослужения. Поэтому ясновельможный Мартин Грохольский, каштелян Брацлавский, владелец м. Грицева, заботящийся о славе Божией и умножении фундушов церковных вознамерился построить новую, обширную и величественную церковь, которая бы заменила собою обе вышеозначенные приходские церкви и удовлетворяла нуждам прихож. Это святое намерение начало приводиться в исполнение след. образом: 1778 года месяца июля 1 дня по восточному календарю последовало разрешение из Канцелярии Преосвящ. Киприана Стецкого, епископа Луцк. и Острож. и всяя Руси ексарха, утвержденное его собственноручным подписом и печатью. Дело закладки новой каменной церк. в том же м. Грицеве поручено было его Высокопреподобию Отцу Андрею Юзефовичу, бывшему тогда Благодичным Лабунским. Согласно сему разрешению, этот Отец Благодичный на месте приличном недалеко от двух вышеозначенных церквей, а именно — в 10 кроках от погоста Св.—Николаевского, и в 50 кроках от погоста Пречистенского, — заложил 28 июля того же 1778 года, при собрании духовенства и мирян по чину нашей церкви, новую церк. во имя Рождества Пресв. Девы Марии. Когда же церк. эта была совершенно окон-

чена и благоустроена, то отец Алексей Палецкий, быв. тогда декан (благочинный) Лабунский, — по распоряжению Канцелярии вышеупомянутого Киприана Стецкого, еп. Луцкого и ексарха и проч., утвержденному его собственноручным подписом и епископскою печатю 1785 г., и данному в Рожищах, — по чину церк. нашей, при собрании духовенства и народа, эту каменную церк. освятил и провозгласил дозволение совершать литургию и прочия священнодействия в том же 1785 г. Деревянные же вышеозначенные обе церкви, по освящении новой, были разобраны одна после другой. Из одной из них т. е. Св.—Никольской, построена в с. Москвитяновке церковь, которая для сего куплена и перенесена туда, а из другой строится за местечком на новом кладб., часовня. Дозволение разобрать эти обе дерев. церк. выдано на имя о. Палецкого, декана Лабунского, из канцелярии вышеупомянутого еп. Киприана, за его собственноручным подписом и печатю, в Рожищах 8 февр. 1785 года».

Церковь (новая). Она построена на значительные средства Ясновельм. Мартина Грохольского, каштеляна Брацл., в виде креста, на кам. фундам., искусно — по правилам архитектуры. Купол ее утвержден на четырех камен. колоннах (филярах) и украшен приличным карнизом и по четырем углам приделами. Она покрыта гонтом на покрытие же купола — по окончанию структуры, приготовлена белая жесь и жезян. дел мастер условлен сообщая от настоятелей и братства за 18 червон. злотых и два корца гречихи на прокормление. Дверей двустворчатых дубовых обитых досками, на железн. крючках двое, из коих одне запираются засовом из середины, а другие запираются внутренним крытым замком. Алтарей и др. принадлежностей, подходящих к сей структуре, никаких нет. А из старых обеих церквей, иконостасы находятся один в Настоятельском амбаре, другой же в каплице Онышковской, принадлежащей здешнему приходу. Наместные же иконы 4 из одной и 4 из другой церк. перенесены в новую церк. и размещены в приделах по стенам. Приготовлены для отправления Св. Литургии 4 престола, на которых поставлены иконы и находятся антиминсы между тремя пеленами (tuwalmami), которыми престолы накрыты. Из этих антиминсов один Преосвящен. Феодосия, другой Сильвестра Рудницкого, третий и четвертый Киприана Стецкого; последние два антиминсы запятнаны еще в старых церквях, вероятно, от воды, протекавшей чрез крышу. На большом алтаре, в запертом цимбориуме (дарохранительнице), в серебро-позлащенном ковчеге, находились запасные дары Св. таинства евхаристии.

Угодия сей церкви: поля, сенокосы и хутора принадлежат обоим древним церк. т. е. Рождество-Богородичной и Св.—Никольской, издревле данные и до сих пор состоящие в пользовании. Церкви Св.—Никольской надан фундуш вместе с презентою от его Сиятельства Иосифа, Графа на Вишнивце, Ярославле, Любомирского, князя Римской империи и проч. — 1752 г. 27 апреля в замке Грицевском. В сем фундуше находятся такие ясные слова: «Надаю к этой же церк. место для резиденции настоятеля (каплана) и дьяка, грунтов по 12 дней в три смены, сенок. на 18 косарей в 1 или в 3 смены; от всяких десятинных сборов — пчелиных и др. скарбовых и громадских также и от арендаторских податей объявляю вольным; во время Св. отпусков дозволяю варенье пива и куренье водки два раза в год на собствен. надобность». Те поля и сенокосы находятся в таких границах: резиденция настоятеля при дороге Онышковской, на плацу, граничит с одной стороны, экономией, а с другой — межою Петра Ланенка, там же и огород начинающийся при упомянутой дороге Онышковской и оканчивающийся межою огорода Ивана Стадника. Плац, где находится фольварк Каплана (настоятеля), начинается при дороге Онышковской и оканчивается около руды, граничит, с одной стороны, межою Андрея Пилипинского, а с другой — межою Андрея Шевчука. Займище начинается от дороги, ведущей к Сасановке, и оканчивается около межи сенок. Помещичьего, на восток прилегая к Рудке, а на запад к пустым кустам («чагарам»). Поля пахотного в каждую смену находится



Михайлівська церква у с. Ленківці.

по дней 12: в первой смене за реч. Белкою есть дней 9, начинается от Березины и оканчивается на юге около тракта украинского, ведущего к Грицеву, с одной стороны — граничит межою Хведки Минки и Никиты Малыщука, а с другой — Остапа Порядки. В той же смене, в др. месте, дней два — поля, начинающаяся от кустов и оканчивающегося на юге кустами, граничит с одной стороны межою Якова Онышковского, с другой — дорожкой, ведущей в поля на восток. К этой дорожке прилегает концом на запад 1 день поля церковного, оканчивающегося около другой дорожки, ведущей в поля, граничит с одной стороны, межою Якова Коломыйца, а с другой — полями Онышковскими. В другой смене — поля на дней 9 за мостиком Гайворонецким от севера, востока и юга оно оканчивается рудой, а с запада межою Хведки Демячука. В третьей смене, в урочище «Попелуха», находится 8 дней поля, начинающегося от Корпиловской Рудки и оканчивающегося на запад около дороги, ведущей в Новоселицу, с одной стороны — межа Василия Ужвалюка, а с другой — межа Михаила и Грицька Порядки. До тех обеих смен добавка поля на дней 7, начинаясь от дорожки, идущей из Лотовки в поля и оканчиваясь на севере около тракта Заславского, из Лабуня идущаго, причем граничит с одной стороны, — межою Василия Давидюка, а с другой — межою шляхтича Туржанского, жителя Лотовского. Погост на котором стояла церк. Св.—Никольская, находится на рынке, недалеко от церк. каменной, и имеет в длину и ширину по 45 кроков. Погост этот, как и другой, не далеко от него лежащий, на котором была (дер.) церк. Св. Пречистенская, — не должен быть ни от кого и ни на какую надобность употребляема, но должен быть огорожен оградою». Так приказал декретом своим из Канцелярии своей 8 февраля по восточ. календарю 1785 г. выданным и подписью своей собственной руки и печатю утвержденным блаженной памяти Преосвящен. Киприан епископ и сверх того — тем же приказом предписал, чтобы на местах обеих старых церквей были выставлены кресты и оберегаемы. При сем же Св.—Никольском погосте стоит школа.

Угодия церк. Пречистенской: какой был издревле назначен фундуш к сей церк., документов на это отец Настоятель в нынешнюю визиту (ревизию) не представил, кроме презенты на давнее пользование грунтами, данной в Терешках 7 июля 1768 г. Михаилом Грохольским Судьею земским Воеводства Брацлавского. Такое спокойное пользование землею с незапамятных времен до настоящего времени сохраняется и не прекращается, так что нынешний о. Настоятель занимает и пользуется беспрепятственно грунтами нижеописанными. Плац, где находятся плетения, фольварк и огороды, лежит позади рынка, начинается от задней улицы, идущей за домами рыночными и оканчивается около вала, причем с одной стороны, граничит межою Феодора Дьяка и Оныська Билыча, а с другой — тропинкой, идущей между огородами и еврейскими постройками за вал. Кроме того, над

Хомором знаходиться огороженіший більше полдня поля, починаючись від огорода Гавриїла Маркового і прилегає до огорода Мартина Шупеня, причому граничить з юж. сторони поміщицьким ланом, а з сев. р. Хомором. Займище разом з сенокосом знаходиться на долині Капрунової, починаючись від дорожки, ідущої від Грицева в Дуброву і прилегає до пасечиску поміщицькому і Грицька Порядки, причому з обох сторін граничить з церков. полем нижчеописаними. Поля пахотного в 3 сменах в кожній по 12 днів орання. В 1 смені, вблизи Займища, поле на 10 днів орання, починається від дорожки, ідущої навколо Займища і оканчується трактом ідущим з Грицева в Любар, причому граничить з однієї сторони, дорожкою в Москвитинівку, а з другої — полем чоловіка Москвитинівського. В тій же смені знаходиться два дні поля при началі того ж Займища, між Займищем і дорожкою, ідущою з Сасанівки в Москвитинівку. Во 2 смені, в першому участку, на третій стороні того ж Займища, знаходиться поле на три дні пахання, починаючись від дорожки в Дуброву і оканчуючись навколо поміщицької пасіки, причому з однієї сторони, во прилегає до займищу священническому, а з другої — до найманим казенним полям. Во другому участку, в тій же смені, на урочищі «Крупка», знаходиться поле на 9 днів пахання, в двох кусках простіраючихся в одному напрямленні від греблі над прудом і далі над річкою, во, в одній стороні, граничить трактом ідущим до Заславлю з Грицева, починаючись від плотины і оканчується між Демка Коваля — Мирончука. В 3 смені над трактом Судилковским знаходиться ділячка поля на 6 днів, границю має з однієї сторони, тракт Судилковский, з другої — 5 волок громадських, а шістьом — церковною, з третьої — межа Хведька Закалати, і з четвертої — межа Івана Биличного. Від цього ділячки починається волока на 6 днів пахання, між волями з однієї сторони Никити Сидорчука, а з другої — Хведька Десятника, і прилегає однією стороною до границі Корпилівської. Сенокос знаходиться в Займищі вищеописаному на 20 косарей, де відведено місце для пасіки. В Займищі же вищеописаному належить до св.-Никольської церкви, де знаходиться подібне ж місце на пасіку, відведено сенок. на 22 косаря.

«Настоятельские постройкі. Плембания св.-Никольская заключаєт в себе ізбу з мезонином на чердаке тесную, а кухня в сенцах еще меньшая, старая, построена из бревен закинутых в столбы, и имеет сохраниться не надолго. На дворе амбар плетневый, обмазан глиною, с одной бревенчатой стеной. Конюшня длинная, выстроенная на двух сохах частоколом уже обрушающимся огорожена и поддерживается от падения несколькими подпорками. Сарайчиков под одною крышею 3. Навес для скота. На фольварке клуня с крышею и стенами соломенными. Обора с навесом с одной только стороны огорожена плетнем при частоколе навес для волов на двух сохах. Плембания св.-Пречистенская заключаєт в себе ізбу, кухню и коморку в сенцах и на дворе амбар новый в сруб из тесаного дерева выстроен с полом потолком и пристенком. При воротах конюшня на 2 сохах огороженная плетнем. Навес на 3 сохах, где есть и погребец для варива и квашнины. Сарайчиков под одною крышею два, — один огорожен частоколом, а другой — плетнем. При плембании фольварок, в коем клуня плетнем огорожена. Недалеко от клуны коморка на хлеб, огороженная плетнем. На оборе навес для скота, на 4 сохах кругом плетнем огорожен. Школа св.-Пречистенская, недалеко от новой церкви, построена в углы из тесаного дерева с деревян. сенями.

Настоятели. Два отца Настоятеля (parochow) поочередно означенною церковью правят каждый особо, во исполнение декрета св. памяти епископа Киприана, от 3 января 1786 г. (по вос. календарю) утвержденного в Рожищах. Настоятели сии, в силу этого декрета, поочередно по неделе должны служить и отправлять вечерни, всенощные, утрени, св. литургии, приход. поучения и катехизацию — до тех пор, пока не наступит соединение обоих приходо́в. Один из тех настоятелей — св.-Никольской называется Стефан Горецкий, подаренный (рекомендованный) от князя Иосифа Любомирского, Под-

столия вел. княжества Литовского от 27 апреля 1752 г. и рукоположенный Преосвящ. Сильвестром Рудницким епископом Луц. и Острож. в Рожищах 28 марта 1753 г. и введенный в приход 23 апреля того же 1753 г. местным благочинным. Этот настоятель, по слабости сил чувствуя себя не вполне здоровым для исполнения пастырских обязанностей, принял в помощь себе викария о. Василия Гульчанского, рукоположенного Преосвящ. Киприаном Стецким епископом Луц. и Остр. в Рожищах 22 мая 1785 г. и введенного на приход 15 июня в Грицев о. Палецким деканом Лабунским. Другой Настоятель св.-Пречистенский, о. Иоанн Васильевич подарен от Михаила Грохольского, земского судьи воеводства Брацлавского, в Терешках от 7 июля 1768 г. и рукоположен Преосв. Сильвестром Рудницким еп. Луц. и Остр., в Рожищах 7 марта 1769 г. и 28 марта того же 1769 г. введен на приход о. Благочинным. Оба настоятеля имеют надлежащую метрики о крестившихся, миропомазанных, браком сочетавшихся и умерших, а также регистровые книги прихода, расхода и долгов. В числе долгов числятся и доходы от ткацкого цеха, подтвержденные за церковью недавно грамотою владельца. Доходы сии, согласно сей грамоте, предназначаются единственно во славу Божию и на вспомоществование пострадавшим от разных случайностей ремесленникам. Доходов тех за 1783 и 1784 гг. собрано было Цехмистером Гаврилом 182 польских злотых и 15 грошей, которые обязывается прямой наследник — его сын возвратить в цеховую карбону, согласно предписанию особого декрета, издание коего совпало с настоящею ревизией (визитой). Остальная часть доходов за последующие годы, т. е., за 1785, 1786 и 1787 гг., по небрежности цехмистра и др. цеховых распорядителей до сих пор остается несобранною.

Инструкция касательно исправления нравов и обычаев предписывается о. настоятелям, чтобы они, согласно предписаниям св. Вселенского Тридентского Собора, не довольствуясь научением людей молитвам начаткам Катихизиса и правилам богословских добродетелей, в каждое воскресенье и торжественные праздники, преподавали нравственно-назидательное наставление, отклоняя от пороков и склоняя к добродетелям и растолковывали ясно и вразумительно об обязанностях состояний, главнейших правилах веры, заповедях Божьих, о церк. и Господних молитвах.

«Предписывается, во вторых тем оо. настоятелям и викарию, дабы они, в силу своей обязанности и из любви к спасению душ искупленных кровию Христовою, старались, или чрез поучения и духовный беседы, или же чрез отклонение поводов, — исправлять и искоренять негодные и отвратительные обычаи своих прихож., а особенно — нечестивые и богопротивные ночные сходки молодежи обоего пола, так называемые «вечерницы и улицы», для уничтожения которых устраивающих в своих домах эти сходки и пускающих на них своих дочерей, хозяев громить и устрашать церковными карами, прибегая для сего и к помощи светской власти, — делать сие они обязываются своею совестью. Также они должны стараться уничтожить и колядование в первый день праздника Рождества Христова, как великое препятствие к почитанию сего праздника и к слушанию богослужения и духовных поучений. Бели бы совершенно уничтожить это оказалось невозможным то, по крайней мере, старались бы перенести коляды на следующий вечер (праздника).

Предписывается, в третьих, чтобы те же отцы Настоятели записывали реестры приходо́в, расходов и долгов полно и обстоятельно, а также, чтобы то, что за прежние годы, по небрежности, оказалось незаписанным дополнили записью к наступающим праздникам Р. Хр., и, дополнив представили мне для рассмотрения и окончательного заключения. Все сие предписывается под страхом наказания от консистории».

«Отец Варфоломей Торокан-Тхоржевский, Нотарий Апостольский, вице-декан (помощи. Благочинного) Лабунский».

«Апреля 11 дня 1798 года при введении на приход к церк. Рождество-Богородичной в местечке Грицеве Священника Ми-

хаила Горецкого фундуш под именованием быв. Николаевской церкви, который в сей визите униатской вышепрописывается, и все угодия ему, Горецкому, яко документ служащий, поручих в лице Братства».

«Заславский Протоиерей Варфоломей Торокан–Тхоржевский».

Этим и заканчивается старинная «визита». Она весьма ясно подтверждает существование в м. Грицеве некогда (в XVIII в.) двух приходов и двух деревян. церквей — Рождество–Богородичной и Св.–Никольской. Из нее известна история постройки нынешней камен. Богородичной церк., а также и то, что эта камен. церк. построена на расстоянии от Св.–Никольской на 10 кроков, а от Рождество–Богородичной на 50 кроков, что древние погосты были отдалены друг от друга на 90 кроков и что оба погоста имели в длину и ширину по 45 кроков каждый. В этой же визите изложено также распоряжение униатского епископа Луцкого и Острож., Киприана Стецкого, от 8 февраля 1785 г. о том, чтобы оба погоста не были ни от кого и ни на какую надобность употребляемы, но чтобы они были огорожены и чтобы на сих погостах всегда сохранялись кресты, свидетельствующие о святости этих мест.

Это распоряжение епископа Киприана Стецкого вполне согласуется с нашими русскими современными гражданскими законоположениями, по которым «земля, раз отведенная Церкви и под церковь, навсегда составляет неприкосновенную церковную собственность и не должна быть смешиваема с крестьянскими и помещичьими землями. Старые все опустевшие кладбища, находящиеся среди населенных мест, должны быть огораживаемы владельцем той земли, на которой они были устроены. На этих кладбищах нельзя возводить никакого строения, а равно обращать их для обыкновенного употребления».

Но не смотря на такое ясное распоряжение еп. Киприана Стецкого, вполне согласное и с ныне действующими нашими законоположениями, местный еврей Янкель Вайштейн с разрешения местного помещика В. Грохольского, построил деревян. корчму на том святом месте, где прежде был престол старой церк. и находилось кладб., но потом по приказанию властей, спустя год снес ее и перенес на другое место. Обе Грицевские вышеописанные церк. имели самостоятельных настоятелей. Настоятелями Св.–Николаевской церкви, ныне не существующей, были: 1) свящ. Матвей Гардашевич с 1727 г. по 1753 г.; 2) свящ. Стефан Горецкий с 1753 г. по 1798 г.; 3) свящ. Михаил Стефанович Горецкий с 1798 г. по 1826 г., это — был искусный иконописец, в Грицев. нынешней церк. сохранились произведения его кисти — четыре Евангелиста и особая доска с гербом и вензелем Грэф–Грохольских, где обозначено и время постройки нынешней каменной Рождество–Богородичной церкви. В 1826 году Св.–Николаевская приходская церк. за ветхостью упразднена и с этих пор до настоящего времени в Грицеве находится одна Рождество–Богородичная церковь. Настоятелями этой Рождество–Богородичной церк. были: 1) свящ. Самуил Денисовский с 1727 г. по 1740 г., 2.) свящ. Феодор Евстафиевич с 1740 г. по 1796 г.; 3) свящ. Василий Гобчанский с 1796 г. по 1804 г.; 4) свящ. Илия Боярский с 1806 г. по 1825 г., умер на 45 году от роду; 5) свящ. Мартин Махайлович Горецкий с 1826 г. по 1833 г., при нем Св.– Николаевский приход вошел в состав Рождество–Богородичного прих. и он был первым настоятелем сего соединенного прих., умер на 33 г. от роду; 6) вышеупомянутый свящ. Михаил Горецкий, отец Мартина, с 1833 г. по 1837 г., умер на 75 г. от роду; 7) свящ. Симеон Грипенков с 1837 г. по 1840 г.; в 1840 г. Из Грицевского приход. выделился Онышковский приход в котором около этого времени была построена кам. Св.–Покровская церк. При упразднении Св.–Николаевского прихода, его церковные земли заняты помещиком Грохольским, а при образовании Онышковского прих. церк. земли Грицевской Рождество–Богородичной церк. были разделены на две половины, из коих одну получила Онышковецкая церк., а другая осталась



Лісоруби на Волині. Фото початку ХХ ст.

за Грицевскою церк.; так. обр., из тех угодий, коими Грицевская церк. пользовалась по эрекции кн. Любомирских, в настоящее время в пользовании причта осталась лишь $\frac{1}{4}$ часть; 8) свящ. Симеон Васильевич Дыминский с 1840 г. по 1867 г. и 9) свящ. Иларию Афанасиевич Дучинский с 1867 г. 5 июня по настоящее время (1892 г.) служит.

По древнему вышеприведенному церк. документу, Св.–Николаевская Грицевская церк. просуществовала около 80 лет, а Рождество–Богородичная деревян. церк. более 100 лет и клонилась к разрушению («do upadku nachilona»). По причине ветхости и маловместительности обеих этих церк., в 1785 году построена новая камен., ныне существующая, церк. также во имя Рождества Пресв. Богородицы. Существующая в церк. ризнице на особой доске надпись, относительно времени постройки сей церк., гласит так: «За державы его Милости Великого Короля Станислава Августа, в местечке Грицеве Владельца старанием и иждивением его Сиятельства, Воеводы Браславского, Мартина Грохольского и супруги его Цыцилии, из дому Холониевских на место древняных двоих бывших церквей, за благословением Преосвященного епископа Киприана Стецкого, началась 1778 года июня 28 дня кам. двухприходская церковь, окончена и посвящена в 1785 году, при бытности священников Стефана Горецкого, Иоанна Васькевича, уважая убо сіе Богоугодное ревнование к благолепному устроению Святыни Божией, всяк Священнодействуя в храме сем да не применит память творити о сих строителях и благодетелях пред Престолом Всевышнего Творца Славы». На оборотной стороне доски написано: «Сия надпись сделана приходским священником местечка Грицева Михаилом Горецким при сыне его священнике Мартине Горецком 1824 года Апреля 18 дня, при владельце его Вельможности Людвиге Грохольском». Через 100 лет после постройки сей церкви, в 1885 г. к ней пристроена довольно красивая кам. колокольня на средства прихож. (8000 руб.). В м. Грицеве имеется вышеупомянутая церк. во имя Рождества Пресв. Богородицы. Построена в 1785 году на средства помещика Мартина Грохольского совместно с прихожанами. Камен., прочная, с такою же колокольнею, выстроенною в 1885 году на средства прихож. Утварью достаточно, а ризницею бедна. Копии и метрич. книг хранятся с 1803 г., а испов. водомости с 1806 г. Опись церк. имущества имеется от 13 июня 1884 г. Проводы бывают в Светлую субботу. Приход 5 кл. Земли: усад. в 3 участках 1 дес. 2067 саж., пахот. в 6 участках 34 дес. 1927 саж., сенок. вместе с хутором, лесом, лугами, пастовнем и неудобной 28 дес. 700 саж., — всего 65 дес. 480 саж. На эту землю имеются эрекции и план от 1860 г. Земли разбросаны и находятся на далеком расстоянии от церкви. Согласно эрекции князя Любомирского, священник пользуется правом вольного, без меры и черги, млива хлеба и получает из Грицевской ратуши бесплатно смолу для смазки возов. Причт:

священ. 300 руб., псалом. 50 руб., поном. 36 руб. и просфор. 16 руб. Для свящ. дом камен., прочный; хозпостройки хороши. Для псаломщика и пономаря дом новый, хозпостройки есть. Для просфорни дома нет. При церк. есть дом, в котором живет церк. сторож. Одноклассное училище Министер. Народ. Просвещ. существует с 1873 г.; учеников в 1888 году было до 80 муж. п.; в этом году окончили со льготными свидетельствами 13 муж. п. Есть волостное управление и камера Мирowego Судьи 6 участка Заславо–Острожского судебн.–мирового округа. Дворов 207^{1/2}, прихож. 1607 д. об. п., римо.–катол. 180 д. об. п.; евр. 2000 д. об. п. Священ. Иларий Афанасиевич Дучинский (с 5 июня 1867 г.), псаломщ. Иосиф Евстафиевич Комарницкий (с 4 февраля 1885 г., а на службе с 1884 г.) и поном. Максим Максимович Гаиденко (с 1859 г.).

ЖЕЛУДКИ с., волости Хролинской, от Житомира 130 вер., Заславля 37 вер., ближ. жел.–дор. ст. Хролина 6 вер., почт. ст. Шепетовки 14 вер., ближ. приходо́в: с. Ничпал 3 вер., с. Медведовки 3 вер., м. Лабуна 12 вер. Приход 5 кл. Церк. во имя Покрова Пресв. Богородицы. Построена в 1862 году на деньги, отпущенные казною. Дерев., на кам. фундам., с такою же колокольнею, построенною на средства прихожан. Утварью скудна. Копии метрич. книг хранятся с 1826 г. Опись церк. имущества имеется от 1806 г. Земли: 46 дес. 2348 саж. На эту землю имеется план. Причт: свящ. 240 руб., псалом. 50 руб., поном. 38 руб., просфорня 8 руб. Причт. дома и хозпостройки новы. Дворов 50, прихож. 385 д. об. п. Свящ. Владимир Наркиссович Александрович (с 15 дек. 1863 г.), псалом. Иван Алексеевич Лотоцкий (с 1 января 1890 года, а на службе с 1880 года) и пономарь Емельян Феофанович Левицкий (с 1871 года). К этому приходу приписаны две церкви: в с. Новичах в 2 вер. и в с. Свинной в 4 вер.

Село Желудки, под именем с. Жежудок Полонской волости, как имение князя Януша Острожского, каштеляна Краковского, упоминается в акте от 7 декабря 1601 года, — в донесении возных Волынского воеводства Криштофа Щуки и Станислава Янковского Луцкому грод. суду об осмотре ими местечек и сел Луцкого повета, опустошенных и сожженных татарами в 1589 г.; в числе этих сел значится и село Жежудки.

ЖИЛИНЦЫ с., волости Шепетовской, от Житомира 160 вер., Заславля 12 вер., ближ. жел.–дор. ст. Шепетовки 10 вер., почт. ст. Шепетовки 8 вер., ближ. приходо́в: с. Припутень 5 вер., с. Плесны 5 вер., с. Городище 5 вер. и с. Янушевки 4 вер. Приход 5 кл. Церк. во имя Архистратига Михаила. Построена в 1791 году на средства помещика Павла Бейзыма. Дерев., крепка, с такою же колокольнею. Утварью достаточна. Копии метрич. книг хранятся с 1796 г., а испов. ведомости с 1812 г. Опись церк. имущества составлена в 1879 г. Проводы бывают в Фомино неделю. Земли: усад. и огород. 2 дес. 1800 саж., пахот. в 1 смене 9 дес. 1416 саж., 2 смене 9 дес. 2190 саж., 3 смене 9 дес. 2114 саж., сенок. при 2 и 3 сменах 2023 саж., сенок. в хуторе «Черная Дуброва» — 4 дес. 1150 саж., — всею 57 дес. 1093 саж. На эту землю имеется план. От церк. земля в расстоянии 1–3 вер. Причт: свящ. 278 руб., псалом. 50 руб., поном. 38 руб., просфор. 16 руб. Для свящ. дом ветхий, а хозпостройки прочны. Для псаломщика дом и хозпостройки новы и прочны. Церк.–прих. школа открыта в 1868 году, помещается в обществ. доме с содержанием от общества в 80 руб.; учителем местный псаломщик Алипий Галактионович Бучинский; учеников в 1890 году было 18 муж. п. и 7 жен. п. Владелица села графиня Мария Потоцкая. Дворов 66^{1/2}, прихож. 539 д. об. п., римо.–катол. 165 д. об. п.; евр. 26 д. об. п. Свящ. Николай Павлович Кокалевский (с 2 февр. 1883 г.), псалом. Алипий Галактионович Бучинский (с 1 июня 1867 г., а на службе с 1862 г.) и поном. Сергей Максимович Малюшкевич (с 1 февр. 1863 г.). К этому приходу приписана церк. в с. Волковцах в 2 вер.

Село Жилинцы, под именем с. Жилинец Заславской волости, как имение князя Януша Заславского, воеводы Подляского, упоминается в акте от 7 декабря 1601 года, — в донесении возных Волынского воеводства Криштофа Щуки и Станислава Янковского Луцкому грод. суду об осмотре ими местечек и сел Луцкого повета, опустошенных и сожженных татарами в 1589 г. в числе этих сел значится и с. Жилинцы. В 1792 г. 18 июня здесь была битва русских с поляками, продолжавшаяся с 7 ч. утра до 5 ч. вечера, причем поляки, предводительствуемые Иосифом Понятовским, были совершенно разбиты и бежали. Тут в польском войске были генералы польские — Пуппарт, Чанский, Велгорский и Стан. Мокроновский.

КОНОТОПЫ с., волости Хролинской. Церк. во имя Воздвиж. Честн. Креста Господня. Переделана из римо.–катол. каплицы, но когда и кем — неизвестно. Дерев., крыта жостью. В 1852 году починена и устроен иконостас. Утварью и ризницею достаточна, а богослужебных книг нет. Опись церк. имущества имеется от 1868 г. Земли при этой церк. нет, домов и хозпостроек для причта также нет. Дворов 63, прихож. 424 д. об. п. Церк. эта приписана к самостоятельному приходу с. Ничпал в 15 вер.

КОСАЯ РЕШНЕВКА с., при пруде, волости Судилковской. Церк. во имя Преподобной Параскевы. Построена в 1741 году на средства прихожан. Крайне ветха. Дерев., на кам. фундам., крыта жостью. По ветхости 8 мая 1890 разрушилась и с 1 авг. 1890 г. прихожане строят новую церк. за свой счет. Колокольня деревян., весьма ветхая. Утварью церк. достаточна. Копии метрич. книг хранятся с 1775 г. Опись церк. имущества имеется от 1806 г. Земли: усад. 1317 саж., под церк. погостом и кладб. 929 саж., пахот. в 3 сменах 21 дес. 1341 саж., сенок. 4 дес. 1094 саж., — всего 26 дес. 2281 саж. На эту землю имеется зрекция от 1772 г., данная кн. Стефаном Четвертинским и презента от 1781 года, данная кн. Михаилом Четвертинским. На церк. земле есть собственный умершего пономаря Плиськевича дом. Церк.–прих. школа суц. с 1867 года, помещается в обществ. доме с содержанием от общества в 51 руб., из коих учитель получает 30 руб. в год; учителем Игиатий Георгиевич Окринский, окончивший Судилковское однокл. нар. училище; учеников в 1890 г. было 20 муж. п. Есть водяная мельница. Дворов 52^{3/4}, прихож. 418 д. об. п. Церк. эта приписана к приходу с. Середице в 3 вер. Препятствий к сообщению нет.

Село Косая–Решневка, под именем с. Решневки, как имение дворянина Хомеки, упоминается в акте от 7 декабря 1601 года, — в донесении возных Криштофа Щуки и Станислава Янковского Луцкому грод. суду об осмотре ими местечек и сел Луцк. повета, опустошенных и сожженных татарами в 1593 г. В числе сих сел значится: «села пана Хомековы попаленые: Городищи, Пашуки, Середицы и Решневка».

КОСЬКОВ с., расположено по обеим сторонам р. Хомора, вследствие чего осенью, а особенно весною бывает непроходимая грязь, несмотря на то, что почва здесь — отчасти песчаная; волости Грицевской, от Житомира 128 вер., Заславля 25 вер., ближ. жел.–дор. и почтов. ст. Шепетовки 25 вер., почт. ст. Вербовцы 7 вер., ближ. прих.: Ленковец 5 вер., с. Лотовки 5 вер., с. Сульжина 5 вер. и с. Лашек 10 вер. Приход 5 кл. Церк. во имя Успения Пресв. Богородицы. Построена в 1743 году на средства прихож. Дерев., с такою же колокольнею, прочна.

В 1861 г. покрыта жостью, в 1868 г. наружи исправлена и вся покрашена. Колокольня в 1873 г. перестроена и покрыта жостью. Утварью церк. достаточна. Проводы бывают в Светлую субботу в церк. и в Фомино воскресенье на кладб. Копии метрич. книг хранятся с 1753 года, а испов. ведом. с 1796 года. На приход. кладб. имеется маленькая часовня, по местному — «трупарня». Земли: усадебн. 3 дес., пахот. в 1 смене 12 дес. 2574 саж., 2 смене 11 дес. 646 саж., 3 смене 11 дес. 1350 саж., сенок. — лесной,

где находится сад, разведенный трудами местного свящ. Павла Подвысоцкого 22 дес. 2280 саж., под церков. погостом 600 саж., под кладб. 1552 саж. — всего 62 дес. 802 саж. Земли хороши. Священник пользуется правом вольного помола в Коськовской мельнице без меры и очереди восьмидесяти корцев ежегодно. Земля от церк. в расстоянии 3 вер. На эту землю имеется при церк. проект от 27 сентября 1851 г. Причт пользуется ею спокойно. Причт: священ. 300 руб., псаломщ. 50 руб. и просфор. 16 руб. Дом для свящ. на церк. земле приобретен прихож. у бывшего свящ. Павла Подвысоцкого и в 1883 году перестроен заново; хозпостройки хороши и в достаточном количеств. Для псаломщ. дом построен прихож. в 1869 году, хозпостройки есть. Для просфорни дом и хозпостройки есть. Церк.—прих. школа открыта в 1863 году, помещается в церк. доме, построенном прихож. на церк. земле для просфорни в 1871 году, с содержанием от прихож. в 104 руб. в год, из коих 56 руб. получает учитель; учителем состоит диакон Захария Мартышевский, окончивший Житомирское дух. училище; учеников в 1890 году было 36 муж. п. и 9 жен. п. Владельцы села: Фаддей Дамарадзский (римо.—катол. исповед., владеет $\frac{2}{3}$ земли) и наследники Анны Липранди (православ. вер., владеющ. $\frac{1}{3}$ земли). Есть винокур. завод, составляющий собственность помещика. На р. Хоморе есть две мельницы о шести поставах, а также снаряд для выделки крестьянского сукна. Церк. находится среди села и препятствий к сообщению с нею нет. Дворов 182, прихож. 1418 д. об. п.; римо.—катол. 53 д. об. п.; евр. 40 д. об. п. Священнослужителями при церк. с Коськова были следующие: 1) иерей Иоанн Зардасевич, парох Коськовецкий, с 1770 года; 2) иерей Иоанн Голииковский, администратор прихода, с м. июля 1781 года; 3) иерей Николай Кольчинский, парох Коськовецкий с 1783 г. по декаб. 1788 г.; 4) Феодор Завалевич, бывший весь 1789 г. администратором прихода, а с 1790 г. парохом Коськовецким; в 1795 г. приход находился под наблюдением священников Василия Мысинского, Михаила Козьминского и Михаила Билича; 5) приходский священник Герасим Иоаннович Подвысоцкий с 1796 г.; умер в 1826 году; затем приход четыре года был под наблюдением; 6) приходский священник Павел Герасимович Подвысоцкий с января 1830 г., ныне священником в с. Пасечной, Новогр. уез.; 7) священник Никанор Павлович Подвысоцкий с 27 сент. 1866 г. (а на службе с 31 января 1865 г.) ныне служит. На вакансии псаломщика диакон Захария Николаевич Мартышевский (с 1874 г., а в сан диакона рукоположен 6 апреля 1881 г.).

Село Коськов, под именем села Косновки Сульжинской волости, как имение князя Януша Острожского, каштеляна Краковского, упоминается в акте от 7 декабря 1601 года, — в донесении возных Волынского воеводства Криштофа Шуки и Станислава Янковского Луцкому грод. суду об осмотре ими местечек и сел Луцкого повета, опустошенных и сожженных татарами в 1589 году, в числе этих сел значится и село Косновка.

КОРЧИК с., при р. Корчике, волости Хоровецкой, от Житомира 150 вер., Заславля 40 вер., ближ. жел.—дор. и почт. ст. Шепетовки и Славуты 20 вер., ближ. приходов: с. Хоровца 5 вер., с. Бачмановки 7 вер. и с. Янушовки 16 вер. Приход 4 кл. Церковь во имя Покрова Пресвт. Богородицы. Построена в 1716 году на средства прихожан. Деревянная, крепкая, с такою же колокольнею. Утварью посредственна. Копии метрических книг хранятся с 1753 г., а исповедные ведомости с 1863 г. Опись церк. имущества имеется от 1806 г. Проводы бывают в понедельник Фоминой недели. Земли: усад., огород. и под церк. погостом 3 дес. 1800 саж., пахот. 75 дес., сенок. 32 дес., — всего 110 дес. 1800 саж. На эту землю имеется план от 1854 г., а отдаточный лист и эрекция, данные князьями Иеронимом и Евстафием Сангушко 17 авг. 1806 г. и 21 июня 1836 г., хранятся в архиве Вол. дух. консистории. Земля от церкви в расстоянии не дальше 3 вер. Землю причт пользуется спокойно. По эрекции положено из сумм кн. Сангушко отпускать священнику 45 руб. ежегодно. Причт: свящ.



Святе джерело біля с. Лотівки.

271 руб., псалом. 50 руб., поном. 36 руб. и просфор. 16 руб. Для священника дом и хозпостройки хороши. Для псаломщика дом нов. общественный, а из хозпостроек часть — собственность псаломщика. Для пономаря дом и некоторые хозпостройки есть. Все причтовые дома и хозпостройки на церк. усад. земле. Церк.—прих. школа существует с 1860 г., помещается в общественном доме с жалованьем учителю 45 руб.; учительница Александра Феодосиевна Феодорович, окончившая Житомирское женское дух. училище; учеников в 1890 г. было 27 д. об. п. Владелец села кн. Сангушко. Деревни прихода: Хутор в 2 вер., Романов в 2 вер., Броники в 5 вер. и Городявка в 7 вер. В деревнях Хуторе и Романове есть церк.—прих. школы, помещающиеся в общественных домах и существующие с 1865 г. с жалованьем учителям в первой 45 руб., а во второй 32 руб. в год. Дворов 280 $\frac{1}{2}$, прихож. 2218 д. об. п., римо.—катол. 236 д. об. п.; евр. 62 д. об. п. Свящ. Стефан Леонтиевич Шушковский (с 30 июня 1868 г.), псалом. Трифон Леонтиевич Бордюковский (с 1868 г., а на службе с 1862 г.) и поном. Александр Яковлевич Трусяцкий (с 16 мар. 1882 г.). К этому приходу приписана церковь в д. Рыловке в 10 вер.

Село Корчик, под именем с. Мало-Корчика Луцкого повета, как имение князя Януша Заславского, воеводы Волынского, упоминается в акте от 4 июня 1603 года, — в жалобе пана Николая Незабытовского, войта имения жены Виленского воеводы Анны на Остроге Хоткевичевой местечка Красного—Става, на урядника с. Мало-Корчикаа, имения Волынского воеводы князя Януша Заславского, Григория Мочульского, о захвате земель и уничтожении большой дороги, причем, в виде угрозы для желающих ездить по этой дороге, поставлена виселица.

ЛАБУНЬ м., волости Лабуньской, от Житомира 120 вер., Заславля 50 вер., ближ. жел.—дор. и почт.—телегр. ст. Полонного 16 вер., от ближ. прих.: — с. Кохановки 5 вер., с. Каленич—Великих 8 вер., с. Великой Березны 8 вер. Местечко это расположено при впадении р. Поганки в р. Хомор и по обеим сторонам р. Хомора, на которой устроена плотина в 150 саж. длиною, соединяющая обе части мест. Почва в Лабуне и его окрестностях — черноземная с примесью глины.

Откуда происходит название м. Лабунь, достоверно неизвестно. Замечательно, что первые владельцы сего местечка

именуются в некоторых из древних актов — «Любунскими». Так в акте от 24 февраля 1563 года упоминается «земчинин господарский (королевский) Михайло Богухвалович Любунский». Если допустить, что эти владельцы получили свою фамилию от поселения Лабуня, им принадлежавшее, то вполне вероятно, что самое и селение это в древности носило сначала название Любун, которое вскоре было видоизменено в Лабунь. Если так, то название это происходит от слова «любить», «любимый». Быть может, первые поселенцы сей местности поселились в ней потому, что полюбили ее за живописность. Действительно, м. Лабунь, через которое широкой лентой извивается р. Хомор, лежит в очаровательно-живописной местности. В этом случае название Лабунь будет одного корня с именами — Любомль, Люблин, Любачев, Любче, Любич и т. п.

Известно, что в старину фамилий не существовало и что большинство древнерусских дворянских фамилий происходят от названий городов и селений, коими владели эти фамилии; напр., князя Вишневецкие так названы от м. Вишневец, кн. Острожские — от г. Острога, кн. Чарторийские от м. Чарторийска, — Малинские от с. Малина, Гойские — от м. Гощи, Воютинские от с. Воютына, Шумлянские от с. Шумлян и проч.

Когда основано м. Лабунь, об этом нет исторических сведений. Впервые в истории о нем упоминается к акте Люблинского унии 1569 года, когда оно входило в состав Кременецкого повета Волынского воеводства. Волынское княжество в это время было переименовано в воеводство, делившееся на 3 повета: Луцкий, Владимирский и Кременецкий. В состав последнего повета входили: Кременец, Козин, Радзивиллов, Почаев, Подкамень (ныне в Галиции), Залесцы, Олексинец, Вишневец, Збараж, Вышгородок, Белозорка, Волочиск, Базаля, Красилов, Староконстантинов, Острополь, Любар, Полонное, Лабунь, Зеленцы, Судилков, Славута, Заславль, Ляховцы, Човган (ныне Теофиполь), Ямполь и Екатеринбург. Следовательно, в это время оно было уже значительным поселением, ибо в акте этом перечисляются более или менее значительные поселения. Впрочем, о землях Лабунских, кои были, вероятно, владельцами Лабуня, упоминается еще раньше, именно — в 1505 году 6 марта король польский Александр выдал грамоту Кременецкому наместнику Юрию Монтовичу о том, чтобы тот ввел пана Ивана Лабунского в имение — Кольщинцы, Гребенин и Сахновцы, а к 1506 году 20 января Иван Лабунский получил от того-же короля жалованную грамоту, которою подтверждались за ним эти имения. У Ивана Лабунского было два сына, Богухвал и Василий, из коих младший — Василий — продал с. Кольщинцы с др. именами князю Константину Константин. Острожскому в 1560 году. Старший сын его, Богухвал Иванович Лабунский был заставным владельцем м. Грицева, принадлежавшего князю Николаю Андреевичу Збаражскому, и упоминается в акте от 26 октября 1547 года, в котором по приказанию короля Сигизмунда Августа, староста Кременецкий Щасный (Феликс) Герцик, Петр Михайлович Семашко и Иван Хребтович присудили Богухвалу Ивановичу Лабунскому временное пользование Грицевым вопреки притязаниям на это имение брата его Василия Лабунского.

У Богухвала Ивановича Лабунского было два сына — Михаил и Криштоф (Христофор). В 1565 году 24 февраля господарский (королевский) землянин Михаил Богухвалович Лабунский от себя и от имени брата своего, Криштофа, подал в Луцкий замок жалобу на Кременецкого старосту, князя Николая Андреевича Збаражского, о том, что он делает наезды на их имения и разоряет их, а именно — 2 февраля 1563 г. он наслал своего Грицевского урядника с вооруженными людьми, которые сожгли двор со всеми постройками в имении жалобщиков Микулин, разорили мельницу и затем опустошили села Микулино и Исачково, и захватили из сих сел крестьян с их семействами и имуществами.

В 1562 году 24 апреля землянин Василий Лабунский дает дарственную запись своему племяннику Михаилу Ласке на $\frac{1}{2}$ часть имений — Титкова, Микулина и др. и селищ — Великого, Лип-

няч, Жукова и др. В том же 1562 году 24 апреля Василий Лабунский дал заставную запись тому же Михаилу Ласке на остальные $\frac{2}{3}$ тех же имений и селищ в сумме 4000 коп грошей литовских (12000 руб.). В 1565 году 28 мая земляне Михаил и Криштоф Лабунские дают обязательство не предъявлять никаких претензий относительно имений Колицинцев и Сахновец, проданных и отчасти заложенных их дядею Василием Лабунским князю Константину Острожскому. В том же 1565 году 5 декабря Михаил и Криштоф Лабунские подали в Луцкий замок жалобу о наезде Судилковского урядника князя Андрея Масальского на их двор нанесении побоев их уряднику и слугам и грабеже. С другой стороны, урядник князя Андрея Масальского жаловался в 1566 году 29 апреля туда же о нанесении ему, жене и сыну его побоев, грабеже имущества и разогнании их дворовой челяди в селе Судилкове землянином Михаилом Лабунским. Затем в том же 1566 году 25 сентября землянин Михаил Лабунский жаловался в Луцкий градский замок об уходе от него брата Криштофа с захваченными дорогими вещами к Кременецкому старосте князю Николаю Збаражскому.

Этот Христофор Лабунский совместно со своею женою Анною, урожденною Хомяк, владея Лабунем и 18 окрестными селами, построил в 1595 году в Лабуне православную церк. во имя Святыя Троицы и эрекциею, данною на имя ее, наделил ее причт несколькими десятками уволок земли, правом вольного млива в местных мельницах и другими угодьями.

Эта фамилия Лабунских в истории Западной Руси упоминается еще в начале нынешнего XIX века, именно — протопресвитер Полоцкий, ксендз Ян Лабунский, декан Полоцкий, объявляет 14 июля 1807 года подведомственному ему римо.-катол. духовенству распоряжение римо.-катол. Могилев. митрополитской духов. консистории, воспрещающее совращать униатских прихож. в латинство, а также не дозволяющее латин. ксендзам занимать униатские приходы.

Впоследствии — путем брачных связей от Лабунских через родственных им дворян Хомяков м. Лабунь перешло в руки князей Любомирских, ибо в другой уже эрекцие, данной сей Св.-Троицкой церкви, подписан. в 1675 году, как владелец Лабуня, Юрий-Александр Любомирский, граф на Виснице, Ярославле, староста Сондецкий, Переяславский, Черский и пр. и обозный коронный.

В акте от 1648–1655 гг., в котором указаны данные, извлеченные из присяжных показаний о количестве дымов в городах и селах подлежащих оплате подымного во время войн Богдана Хмельницкого, причем здесь исчисляются имения князя Юрия Любомирского, вел. коронного маршалка, с обозначением числа дымов в 1650 году: город Старый Лабунь (дым. 23), город Новый Лабунь (дым. 20), с. Ходаки (дым. 43), г. Титков (24), г. Микулин (12), с. Кисели (10), с. Карпиловка (4), с. Кречановка (16), с. Сасиновка (4), с. Новоселица (20), с. Роговичи (30), с. Свинная (50), с. Кохановка (12), с. Каменичи (50), с. Клубачи (15), с. Сушки (13), с. Рожична (15) с. Решневка, с. Траволын, с. Хролин, с. Новачи, с. Медведовка, с. Мужилковцы, с. Жолудки. с. Сниров с. Поччалы, с. Бережная, город Старый Судилков с предместьем с. Белокриниче, с. Бережная, с. Лозчина и с. Красноселка.

Затем — в царствование короля Августа III, дочь князя Мартина Любомирского, известного гуляки и авантюриста, вышла за Иосифа Стемпковского, сперва каштеляна, а потом с 1785 г. воеводу Киевского, и все Лабунское имение внесла в дом мужа. Несколько дарственных записей сего Стемпковского хранится в местных Лабунских церквах. В 1793 году, по смерти Иосифа Стемпковского, жившего чрезвычайно расточительно и роскошно и потому наделавшего весьма много долгов, Лабунское имение сделалось достоянием его кредиторов. Посему в настоящее время м. Лабунь принадлежит нескольким владельцам.


История сохранила нам очень мало сведений о судьбе м. Лабуня до XVIII века. Известно только, что с древних времен в

нем был укрепленный замок, обнесенный валами, деревянными палисадами. На месте этого замка во второй половине XVIII века И. Стемповский построил для себя дворец.

М. Лабунь неоднократно подвергалось нападению козаков во время войн Богдана Хмельницкого. Так в 1648 году отряд из козацкого загона Колодки опустошил Лабунь и вырезал здесь несколько сот поляков и евреев. В 1649 году здесь свирепствовал загон Донца. В 1651 году м. это опять было разоряемо козацкими загонами. Козаки, восставшие на защиту угнетенного православия и русской народности, предавали огню и мечу все, что только носило на себе печать ненавистного для них польского и жидовского. Впрочем вскоре после этого опустошения м. Лабунь опять пришло в цветущее состояние и стало лучшим поселением на Волини, что видно из того, между прочим, что король польский Ян Собеский в 1675 году, идя воевать с турками, овладевшими Подолью, имел некоторое время свою главную квартиру в Лабуні.

В первой половине XVIII века м. Лабунь опять подверглось нападению врагов. На этот раз гайдамаков совершенно разоривших его и обративших, в ничтожное селение. Но, к счастью местечка, явился новый владелец вышеупомянутой Иосиф Стемповский, унаследовавший Лабунь от князя Мартина Любомирского. С этих пор начинается самая блестящая эпоха для Лабуня. Стемповский прежде всего построил на развалинах древнего замка великолепный дворец от которого ныне и следов нет. Он имел два этажа, из коих нижний назначен был для гостей. Во дворце был один зал в два света с галереєю для музыки и зрителей, с мозаическими колоннами и огромными зеркалами. Два громадных флигеля соединялись с дворцом галереями, поддерживаемыми 50 колоннами. Дворец был роскошно меблирован. Для поднятия благосостояния жителей, Стемповский испросил в 1770 году у короля Станислава Августа привилегию на учреждение в Лабуні 12 ярмарок — 5 по неделе и 7 однодневных. Кроме дворца, в самом местечке было очень много изящных домиков для официалистов владельца.

В это время Лабунь стал, как бы столицей воеводств — Вольнского и Киевского. Сюда стекалась польская знать со всего края на роскошные балы, которые постоянно давал Стемповский. Дуклан Охоцкий, воспитанник Стемповского, так описывает его в своих мемуарах: Воевода Киевский — Стемповский был тип тогдашнего польского магната. Он был любимцем короля Станислава Августа и так сумел овладеть им, что тот не предпринимал ничего важного в государственных, делах без совета с ним: ордена, назначения на должности духовные и гражданские — все это шло из Лабуня чрез руки Стемповского. Он имел в Лабуне очень хорошую музыку, отличных поваров — кондитеров маршалка, подчасшего, пивничего, четыре пажы из бедной шляхты. Двое из них по очереди дежурили при Стемповском. Они должны были подавать ему трубку, которую постоянно курил и во время обеда стоять за его креслом. В будни они были одеты в зеленые жупаны и кунтуши с золотыми шнурками, а во время балов они одевались в белые жупаны и пунцовые кунтуши с зелеными воротниками, шитыми золотом и всегда были при саблях. Во время поездок Стемповского, два пажы сидели на козлах кареты для набивания трубки. Кроме того, при дворе его было множество разной прислуги, в придворной ливрее с гербами его, и два огромного роста, богато одетых гайдука, кои стояли на запятках его кареты. Такая пышная и богатая житейская обстановка Стемповского делала из него как бы короля своего рода: и в Лабуні, и в Варшаве он жил с царскою пышностью и великолепием, утопая в роскоши и неге. Он в то же время сильно угнетал своих подданных крестьян, отнимая у них способы зарабатывать даже кусок хлеба и тем прокормить свою голодающую семью. Он бесцеремонно захватывал, фундуши церковные, костельные — иезуитские и похищал королевские доходы. Он пьянствовал, расточал свои имения, пока наконец в 1792 г. все они были разобраны кредиторами за долги. Суще-



Селянська садиба на Волині. Мал. XIX ст.

ствует следующее предание, характеризующее крайнюю необузданность его безумного нрава. Говорят, что когда Стемповский совсем закончил было постройку своего великолепного дворца и стал в нем уже жить, как вдруг заметил, что в весьма близком от него расстоянии стоит костел с кармелитским кляштором. Не желая иметь его в соседстве, дабы церк. звуки не отравляли его веселой жизни и не наводили на него мрачного настроения, он решил перенести его подальше в другое место, причем он обещал монахам построить для них на свой счет новый костел с кляштором. Для сего он обратился с просьбою в Рим, к папе. Дело это там затянулось и, только спустя несколько лет, пришло оттуда разрешение. Но в это самое время последовал от короля и декрет, по которому все имения его разбирались кредиторами за долги. Взбешенный медлительностью Апостольской столицы, Стемповский от досады велел стрелять в костел из салютационных орудий («wiwatowych armatek»), от чего костел загорелся и сильно обгорел, так что богослужение совершалось в одной из зал дворца. Сам Стемповский уехал в Варшаву, где скоро (в 1792 г.) и умер.

Когда Стемповский увидел, что его имения сильно обременены долгами, то, желая поправить свои дела, он во время 4 летнего сейма продал свое кресло Киевского воеводы в сенате Проту Потоцкому за 15000 червонцев, оставив за собою звание генерал-лейтенанта корол. войска и председателя в военно-судной комиссии.

Во время гайдамацкого восстания, известного под именем Колиивщины или Уманской резни, Стемповский был председателем военно-судной комиссии, учрежденной в г. Житомире над гайдамаками, и совершал над ними страшные зверства. Главным местом их казни было м. Кодня Житомир. уезда. Он вешал их, рубил им головы, обливал смолою и зажигал несчастных/ Так по его суду, в Кодне клали гайдамаков на колоду над глубокою ямою и рубили им головы и трупы бросали в яму, когда яма уже наполнялась, остальные осужденные засыпали ее и копали новую для себя. На трех виселицах было повешено около 200 козаков. В юг.-зап. углу Кодни, в шагах 50 от крепостного вала, засыпано 114 обезглавленных. В с. Лисянке Киевск. губ. Стемповский без розыска повесил 600 человек, в память чего у Лисянских девиц вошло в обычай вплетать в косу черную ленту среди разноцветных. По его же суду, в с. Сербях (Новогр.-Вол. уез.) казнен и Гонта, предводитель гайдамаков: палач в течение нескольких дней сдирав с него полосками кожу до пояса и отрубал то руку, то ногу, наконец облупил ему голову, натер кожу солью и снова на череп натянул.

Казнив таким образом виновных, Стемповский издал к помещикам приказ, в котором призывая их к установившемуся в Польше порядку, высказал свой чисто шляхетско-польский взгляд на крестьянина, как на рабочий скот («bydło»). «Бог Создатель вселенной, — писал Стемповский в своем воззвании, — распределяя людей по состоянию, поставил их на известных ступенях, — и вас подданные, создал для зависимости, не оста-

вив в вас ничего, равного прочим, кроме души. Чего же вы заслуживаете за свои преступления, — вы, все имущество которых отдано во власть панам, — которые, кроме души своей, не имеют ничего собственного».

М. Лабунь было два раза посещено королем польским Станиславом-Августом Понятовским. В первый раз король посетил своего фаворита 16 ноября 1781 года на возвратном пути из Каменец-Подольска. На другой день по приезде, в годовщину своей коронации, он при громе пушек принимал поздравления от множества собравшихся сюда по сему случаю панов, затем присутствовал на богослужении в костеле, а вечером был на блистательном балу. 26 ноября он был восприемником при крещении сына Онуфрия Бержинского, каштеляна Житомирского. Затем, наградивши Стемпковского драгоценной табакеркой, король того же дня отправился в дальнейший путь.

В другой раз король Станислав был в Лабунь 16 марта 1787 года, когда ехал в Канев для свидания с императрицею Екатериною Великою. Нарушевич в своем «*Dyaryusz podrozy*» пишет, что бывшие тогда весьма глубокие снега затрудняли поездку и делали ее почти невозможною в больших экипажах. Найденный в Грицевской корчме крестьянин дал простые, без прикрытия, сани, в которые уселся король с братом своим Иосифом Понятовским. Сани эти окружила свита — офицеры, адъютанты и пажи, а генерал Комаровский ехал возле верхом. Это путешествие, замечает Нарушевич, было хотя и не модное, без комфорта, но выгодное, поспешное и веселое. В Лабунь приехали 16 марта и застали в богато отделанном дворце все, как нельзя лучше, приготовленным для приема короля. Сам Стемпковский в это время был в Варшаве. Место его, как хозяина дома, заступали его соседи — генерал Свейковский из Микулина и Адам Букар судья Житомирский. По приказанию Стемпковского, дворец его был заново отделан, богато меблирован; из Кракова было выписано громадное количество вина. Чрезвычайно пышный прием короля обошелся Стемпковскому больше миллиона злотых польских и был причиною его окончательного разорения.

Насколько было блестяще состояние Лабуня в это время, видно из того, что когда Волынь в 1793 году была присоединена к России и из нее было учреждено Изяславское наместничество, то он был назначен уездным городом, причем первый наместник и генерал-губернатор сего наместничества генерал-аншеф граф Михаил Никитич Кречетников (с апреля 1793 г.) поселился в Лабунь. Здесь впрочем он не жил долго. Скоро (а именно 9 мая 1793 г.) он умер в м. Межиричи, оставив по себе память храброго воина и разумного администратора. Исправлявший с 18 мая 1793 года его должность по военной части корпусный командир генерал-поручик Дерфельден также жил в Лабунь. Здесь в Лабунь жил некоторое время и преемник графа Кречетникова, генерал-губернатор, генерал-поручик Тимофей Иванович Тутолмин, сменивший Дерфельдена, генерал-адъютант граф Салтыков, командовавший войсками в Малороссии и в возвращенных от Польши губерниях, также имел главную квартиру в Лабуне, где жил до конца июля 1793 г., а затем перешел в с. Меджибож Подол. губ.

В 1793 году 8 апреля в Лабунь собрались духовенство и дворянство местное и здесь принесли присягу на верноподданство императрице Екатерине.

После смерти Стемпковского (в 1793 г.), Лабунь не долго находился в цветущем состоянии. Правда, после возвращения Волыни России, Лабунь с октября 1794 г. стал уездным городом Изяславского наместничества, в нем сосредоточилась администрация и учреждены были суды — уездный, земельный. Но в 1804 году, когда окончательно утвержден был штат Волынской губернии, Лабунь исключен был из числа уездных городов и стал местечком, которое все более и более падая в своем благосостоянии, снизошло на степень незначительного поселения.

Из остатков древности в Лабунь можно указать на Городище, ныне едва заметное. Оно находится в центре местечка на высоком

берегу р. Хомора и представляет ровную и по краям застроенную площадь, имеющую с вост. стороны вид четырехугольника и занимающую пространство в окружности около 2 вер. Городище это некогда было укреплено земляными валами и деревянными палисадами. Среди его в древности был замок который в XVII веке был снабжен пушками и всеми военными припасами для защиты от вражеских нападений. Передают, что еще до сих пор во всю длину площади сего Городища существуют погреба, — это — те тайники, в коих наши предки находили для себя убежище во время нападений татар и др. врагов/ Впоследствии, в половине 18 века, на месте сего замка Стемпковский, как выше сказано было, построил для себя величественный дворец (палаццо), от которого ныне и следов не осталось.

В Лабунь издревле господствовала православно-христианская вера, а все жители его, вместе с своими владельцами — землянами Лабунскими, исповедывали единую православную веру, так что катол. в Лабунь не было. Один из этих владельцев Христофор Лабунский вместе с своею женою Анною, урожденною Хомяк, как выше было сказано, построил в Лабунь в 1593 году церк. во имя Св. Троицы. Это была первая, исторически известная, в Лабунь православная церковь. Она была деревянная, находилась на высокой горе, вблизи нынешней Св.-Георгиевской церкви. От нее ныне и следа нет. Кроме этой Св.-Троицкой церкви, несомненно здесь существовали и другие православные церкви, если принять во внимание то обстоятельство, что наши благочестивые предки отличались особенным усердием к устройению и благолепию храмов Божиих. Но об этих церквах история не сохранила нам исторических известий.

Когда же, затем в половине XVII века Лабунь перешел в руки князей Любомирских по вероисповеданию римо.-катол. то мало-по-малу стало проникать сюда латинство. В 1731 году построен был в Лабунь первый римо.-катол. костел князем Иосифом Любомирским. Костел этот во имя Св. Анны построен был с кляштором для монахов римо.-катол. Кармелитского ордена. Этот князь Любомирский надал кармелитам в собственность село Мозыловку и капитал в 22000 злотых польских. Кроме того, эти кармелиты владели еще капиталом в 58800 злотых польских, данных им от Фелициана Рабчевского, Францишки Драгоневои, Андрея Раковского, Франциска де-Морель, Гавриила Перетятковича, Антонины Раковской, Анастасии из Котюржинских Урбанской, Марианны Верещаковой, Викентия Опуцкого, Урбанских и князя Радзивилла. Пользуясь такими богатыми вкладами, кармелиты роскошествовали в Лабунь. В 1850-х годах погоревший кармелитский монастырь был уничтожен, а костел оставшийся от него, обращен в приходский.

В настоящее время в м. Лабунь из прежних 12 ярмарок осталось всего лишь 4 — весьма незначительных. Они бывают: 25 мая, 14 сентября, 1 октября и 4 ноября.

В настоящее время в м. Лабунь находятся следующие церкви: Церковь во имя Вознесения Господня. Построена в 1670 г. на средства прихож. Дерев., на кам. фундам., с такою же колокольнею. Утварью и ризницею достаточна. Копии метрич. книг хранятся с 1802 г., а испов. ведом. с 1796 г. Опись церк. имущества имеется от 1870 г. Приход 5 кл. Земли: усад. 2 дес. 92 5 саж., пахот. в 3 сменах 20 дес. 2331 саж., сенок. в кустарниках 3 дес. 1727 саж., неудобной — каменистой 10 дес. 1488 саж. — всего 37 дес. 991 1/2 саж. На эту землю имеются при церк. документы и план. В пользу церк. положено два раза в год бесплатно варить мед; священник же пользуется правом вольного, без меры и черги, млива хлеба в Лабунских мельницах. Причт: свящ. 300 руб., псалом. 50 руб., поном. 38 руб., просфор. 8 руб. Для свящ. и псаломщика дома и хозяйстройки новы. Дворов 167 1/2, прихож. 1318 д., об. п.; римо.-катол. 6 д. об. п. Благочинный 3 округа, Заславского уезда, свящ. Мартиан Стефанович Яцковский (с 1 июня 1861 г., а на службе с 29 сентября 1857 г.), псалом. Флор Авксентиевич Гощицкий (с 1877 г., а на службе с 1852 года) и поном. Феодор Парфениевич

Дзюбинский (с 1860 года). К этому приходу приписана с 1830 г. Покровская церковь.

Священнослужителями при Вознесенской церк. м. Лабуна были: 1) свящ. Даниил Юревич с 1764 г. по 1789 г.; затем с 1789 г. до 1804 г. метрич. книга прерывается, в сохранившихся же исповед. ведомостях за 1797 г. показан свящ. Св.–Покровской церк. м. Лабуна Василий Гловачевский; 2) зять о. В. Гловачевского, свящ. Стефан Колябинский с 1804 г. по 1830 г.; 3) свящ. Сильвестр Зинович с 1830 г. по 1833 г.; 4) свящ. Василий Самойлович с 1833 г. по 1861 г. и 5) свящ. Мартина Стефанович Яцковский с 1 июня 1861 г. по настоящее время (1892 г.) служит.


В Лабуни есть церк. во имя Покрова Пресв. Богородицы. Построена в 1661 г. на средства прихожан. Дерев., довольно крепкая. Колокольня камен., прочная. Утварью и ризницую достаточно. Копии метрич. книг хранятся с 1820 г., а испов. ведомости с 1796 г. Опись церк. имущества имеется от 1806 г. Земли: усад. 1 дес. 510 саж., пахот. в 3 сменах 31 дес. 431 саж., под лесом и кустарниками 14 дес. 612 саж., сенок. при поле 1 дес. 510 саж., — всего 47 дес. 2063 саж. Земля эта снята на план, хранящийся при самостоятельной Вознесенской церкви. В пользу церк. положено один раз в год бесплатно варить мед. На церк. погосте есть дом ст. пристройками для пономаря, а на усадеб. земле собственный дом просфорни.

Священнослужителями при Св.–Покровской церк. м. Лабуна, в бытность ее самостоятельной, были: 1) свящ. Стефан Томкович с 1757 г. по 1791 г.; 2) зять о. С. Томковича, свящ. Василий Гловачевский с 1791 г. по 1820 г., он был благочинным с 1796 г. по 1807 г., в 1800 г. возведен в сан протоиерея; 3) зять о. В. Гловачевского, свящ. Михаил Собонович с 1820 г. по 1822 г. и 4) сын о. В. Гловачевского, свящ. Анатолий Васильевич Гловачевский с 1822 г. по 1830 г.; в 1830 г. Покровская церк. приписана к Вознесенскому приходу м. Лабуна.

В м. Лабуни есть церк. во имя Святого Великомученика Георгия. Построена в 1822 году на средства прихож. на месте старой каменной Георгиевской церкви, существовавшей еще в 1683 году. Камен., с дерев. колокольнею. Утварью и ризницею достаточно. Копии метрич. книг хранятся с 1804 г., а испов. ведомости с 1800 г. Опись церк. имущества имеется от 1874 г. Приход 6 кл. Земли: усад. и огород. 1 дес. 2318 саж., под церк. погостом и дорогами 1 дес. 1919 саж., пахот. в 3 сменах 29 дес. 546 саж., сенок. луговой 1 дес. 637 саж., хуторной под лесом 16 дес. 1524 саж. — всего 51 дес. 1401 саж. На эту землю в 1786 году помещиком Иосифом Стемповским дана была эрекция, но в 1854 г. этот документ был взят поземельною комиссиею и до сих пор не возвращен. В пользу церк. положено один раз в год бесплатно варить мед. Священник пользуется правом вольного, без меры и черги, млива хлеба в Лабуниских мельницах. Причт: свящ. 300 руб., псалом. 50 руб. Причт. дома новы, а хозяйской ветхи. На церк. земле есть один дом — братский. Дворов 107 $\frac{1}{4}$, прихож. 865 д. об. п. Свящ. Иоанн Петрович Скородинский (с 14 окт. 1888 г., а на службе с 8 нояб. 1879 г.) и псалом. Платон Стефан. Варницкий (с 1890 г. 1 января, а на службе с 1865 г.). К этому приходу приписана Рождество–Богородичная церк. в том же м. Лабуни.

Вблизи этой Св.–Георгиевской церк. на высокой горе, против костела, находилась деревянная Св.–Троицкая церковь, построенная еще в 1593 году местным владельцем Христофором Лабуниским.

В м. Лабуни есть церк. во имя Рождества Пресв. Богородицы. Построена в 1726 году на средства прихожан. Дерев., с такою же колокольнею. Утварью и ризницею не достаточно. Опись церк. имущества имеется от 1806 г. Земли: под церк. погост. 62 саж., усад. и огород. 1 дес. 741 саж., под «займищем» 1122 саж., пахот. в 3 сменах 29 дес. 546 саж., хуторной 8 дес. 555 саж. — всего 39 дес. 1189 $\frac{1}{4}$ саж. 15 дес., церк. земли в 1854 году отняты были поземельною комиссиею и отданы помещикам. На церк. землю в 1790 году князем Любомирским дана была эрекция,



Церква у с. Михайлючки.

но в 1854 году взята была поземельною комиссиею и церк. не возвращена. В пользу церк. положено один раз в год бесплатно варить мед. Домов и хозяйских построек для причта нет. Число дворов и прихож. показано в описании Георгиевского прихода, к которому эта церк. приписана.

В м. Лабуни есть церк. во имя Святыя Живоначальныя Троицы. Построена в 1885 г. на средства прихож. с пособием в 3000 руб. от казны. Дерев., на кам. фунда., крыта жестью, с такою же при ней колокольнею. Утварью и книгами достаточно. Копии метрич. книг и испов. ведомости хранятся с 1795 года. Приход 6 кл. Земли: под церк. погостом 195 саж., усад. и огород. 2 дес. 1143 $\frac{1}{2}$ саж., в 1 смене: пахот. 10 дес. 1280 саж., сенок. 2171 саж., под дорогой 1400 саж., 2 смене: пахот. 9 дес. 2256 саж., сенок. 1796 саж., под дорогой 168 саж., 3 смене: пахот. 9 дес. 1954 саж., сенок. с кустарниками 4 дес. 956 саж., хуторной с лесом 11 дес. 1703 саж., неудобной 1 дес. 843 саж., — всего 52 дес. 1467 саж. Земля эта отведена для церк. поземельною комиссиею, причем бывшие землевладельцы — помещики отняли от церк. до 70 дес., самой лучшей земли, а также завладели и другими эрекционными угодьями. Причт: свящ. 300 руб., псалом. 50 руб. Домов при сей церк. три и все они весьма ветхи, так что даже жить в них опасно. Впрочем дом для псаломщ. исправлен в 1889 г. В двух из них живут свящ. и псаломщик, а третий — пустой. Хозяйской ветхи. В приходе есть римо.–катол. костел и при нем три кладб. каплицы. Деревня приход. Добрые–Лозы в 3 вер., препятствий к сообщению с нею нет. Дворов 65 $\frac{3}{4}$, прихож. 543 д., об. п. Свящ. Николай Петрович Петровский (с 22 февраля 1889 г.) в псаломщ. Василий Григорьевич Голинковский (с 18 июня 1854 г., а на службе с 20 октября 1845 г.). Итого — в м. Лабуни находится всего 3 церкви, из коих 3 самостоятельных приходских и 2 приписных.

ЛАВРИНОВЦЫ с., при р. Мухавке, волости Сульжинской, расположено на низменной и болотистой местности, от Житомира 160 вер., от Заславля 20 вер., ближ. жел.–дор. ст. Шепетовки 25 вер., ближ. почт. ст. Заславля 20 вер., ближ. прих.: с. Сульжина 5 вер., с. Марковец 3 вер., с. Драчей 4 вер., с. Веровец 3 вер. и с. Лашек 10 вер. Приход 5 кл. Церк. во имя Покрова Пресв. Богородицы. Построена в 1790 году на средства прихожан. Дерев., на камен. фундаменте, с такою же колокольнею. В 1890 г. починена и покрашена внутри и снаружи. Утварью не достаточно. Церк. построена из старого материала и по этому в настоящее время весьма ветха и крайне невместительна. Предположено построить новую церк. и для этой цели собрано уже 1300 руб. Копии метрич. книг хранятся с 1741 по 1750 г. и с 1770 г. по настоящее время. Проводы бывают в Светлую субботу. Земли: усадеб., с церк. погос., 1 дес. 1924 саж., пахот.: в 1 смене 14 дес. 311 саж., 2 смене 10 дес. 2289 саж., 3 смене 5 дес. 183 саж., сенок. 3 дес. 1692 саж., под хутором, пасекою и мелким лесом — пахот. 3 дес. 1551 саж., сенок. с зарослями 8 дес. 395 саж., — всего с неудобною 57 дес. 1849 саж. Земля вся черноземна и от церк. в расстоянии от 2 до 4 вер. На эту землю имеется

проект от 1851 г., а также план и описание ее от 3 нояб. 1883 г. Причт: священ. 300 руб., псаломщ. 50 руб. и просфорня 16 руб. Дома и прочие постройки для свящ. и псаломщ. новы и построены на церк. земле. Для просфорни дома нет. Свящ. Захария Гардасевич на собственной земле (в 1½ дес.) имеет собственный дом и собств. хозпостройки. Церк.—прих. школа открыта в 1870 году, помещается в обществ. доме с содержанием от прихож. в 126 руб.; учительницей состоит дочь чиновника Любовь Самборская, окончившая городское двукл. училище; учеников в 1890 г. было 30 муж. п. и 10 жен. п. Деревня прих. Брикули в 1 вер.; владелица ее София Еловацкая, отступившая от православия и, для избежания наказания, перешедшая в австрийское подданство. Владельцы с. Лавриновец священ. с. Лашек Феофил Клопотович и жена кол. ассессора Юлия Кизимович. В селе находятся: один пруд и три мельницы: водяная и две ветряных. Дворов 139½, прихож. 1183 д. об. п., римо.—катол. 255 д. об. п., евр. 57 д. об. п. Свящ. Захария Варфоломеевич Гардасевич (с 24 дек. 1869 г.) и псалом. Евстафий Каллиникович Плиськевич (с 1858 г.). К этому приходу приписаны две церкви, из коих одна кладб. в том же с. Лавриновцах, а другая приписная в с. Марковцах в 3 вер.

В этом же с. Лавриновцах кладб. во имя Светлого Воскресения Христова. Построена в 1835 г. на средства бывшего местного свящ. Симеона Васькевича. Дерев., на камен. фундаменте, с небольшой колокольнею. Богослужение в ней совершается в заупокойные дни. Церк. эта приписана к Покровскому приходу с. Лавриновец.

Село Лавриновцы, под именем села Лавриновец Сульжинской волости, как имение князя Януша Острожского, каштеляна Краковского, упоминается в акте от 7 декабря 1601 года, в донесении возных Волынского воеводства Криштофа Шуки и Станислава Янковского Луцкому грод. суду об осмотре ими местечек и сел Луцкого повета, опустошенных и сожженных татарами в 1589 году; в числе этих сел значится и село Лавриновцы. Священнослужителями при церкви. с. Лавриновец состояли: 1) иерей Василий Васькевич с 1790 г. по 1808 г., первый из воссоединенных из уни; 2) наблюд. иерей Иоанн Гурковский в 1808 г.; 3) прих. священ. Симеон Васькевич с 1808 г. по 1837 г., затем приход с 1837 г. по 1841 г. наблюдали священ. Андрей Гардасевич, Андрей Рыбчинский, Даниил Горлецкий, Стефан Голатовский, Александр Тхоржевский, Иоанн Игнатович; 4) приход. священ. Василий Лебединский с 1841 по 1842 г.; 5) приход. священ. Иоанн Шумовский с 1842 г. по 1848 г.; затем приход в 1848 г. наблюдал священ. Симеон Гриненко; 6) прих. священ. Антон Васькевич 1848 г. по 1869 г. и 7) священ. Захария Варфолом. Гардасевич с 24 дек. 1869 г. по настоящее время (1892 г.) служит. Лавриновецкая церк. из уни воссоединена около 1800 г.

ЛЕНКОВЦЫ с., волости Сульжинской. Церк. во имя Св. Архистр. Михаила. Построена в 1762 году на средства бывшего в этом селе арендного владельца Антония Томковича и прихожан. Дерев., с такою же колокольнею. В 1845 г. поставлена на кам. фундам. и исправлена в стенах и крыше; ветха и не крепка. В 1870 году покрыта листов. железом и покрашена. В 1874 году колокольня «подмурована», докрыта железом и покрашена; погост огражден дубовым тесом с окраскою. Утварью, ризницею и богосл. книгами достаточна. Метрич. книги хранятся с 1738 г. по 1796 г., а копии с них с 1796 г. по 1831 г., исповед. ведом. с 1796 г. по 1831 г. Опись церк. имущества имеется от 1806 г. Земли: усадеб. с огородного 1 участке 1 дес. 525. саж., пахот. в 3 сменах 29 дес. 1682 саж., сенок. — частной ногорной, частью болотной и потому неудобной 8 дес. 1507 саж., под церк. погостом и дорогами 738 саж., неудоб. 4 дес. 1263 саж., — всего 33 дес. 1602 саж. На эту землю имеются презента, данная 30 апреля 1773 г. князем Янушем Сангушко, а также отдаточный лист и план землемера Александра Вербского от 26 июня 1856 года. По силе 5 ст. высочайше утвержденного в 20 день июля 1842 года положения об обеспечении сельского духовенства, земли эти навсегда

поступили в собственность Четырбокской приходской церк. и не могут быть возвращены Ленковецкой церкви, хотя бы она по какому либо случаю была восстановлена в приходскую. На усадеб. земли в 1868 г. построен дом для церк. сторожа и церк.—прих. школы на средства церк.—прих. братства. Церк.—прих. школа сущ. с 1853 г., помещается в этом доме с жалованьем учителю 50 руб. в год, на отопление 10 руб., на учебн. пособия 10 руб., на сторожа 6 руб. и на ремонт 3 руб., учителем с 1886 г. состоит крестьянин Андрей Авраамович Паляница. Дворов 133, прихож. 1069 д. об. п.; римо.—катол. 83 д. об. п. Церк. эта с 1831 года приписана к самостоятельному приходу с. Четырбок в 2 вер.

Село Ленковцы, под именем с. Линовец Сульжинской волости, как имение князя Януша Острожского, каштеляна Краковского, упоминается в акте от 7 декабря 1601 года, — в донесении возных Волынского воеводства Криштофа Шуки и Станислава Янковского Луцкому грод. суду об осмотре ими местечек и сел Луцкого повета, опустошенных и сожженных татарами в 1859 году; в числе этих сел значится и с. Линовцы.

ЛОЗЫЧНА с., волости Судилковской. Церк. во имя Св. Великомученицы Параскевы. кладб. Построена в 1809 году на средства прихожан. Дерев., с такою же колокольнею. Утварью бедна. Есть школа грамотности, почетным попечителем которой состоит мир. посредник 2 уч. Заслав. уез. Эспер Дмитриевич Желябужский, помещается в обществ. доме, с содержанием от общества в 68 руб. ежегодно; учителем крестьянин м. Судилкова Яков Квятковский, окончивший одноклассное народ. Судилковское училище Мин. нар. прос. Дворов 54¾, прихож. 451 д. об. п. Церк. эта приписана к самостоятельному Димитриевскому приходу м. Судилкова в 2 вер.

Лозычно, под именем с. Лозичной, как имение дворянина Криштофа Лабунского, упоминается в акте от 7 декабря 1601 года, — в донесении возных Волынского воеводства Криштофа Шуки и Станислава Янковского Луцкому грод. суду об осмотре ими местечек и сел Луцкого повета опустошенных и сожженных татарами в 1589 году; в числе этих сел значится и село Лозычна.

ЛОТОВКА с., при небольшом пруде, волости Грицевской, от Житомира 120 вер., Заславля 35 вер., ближ. жел.—дор. ст. Хролина 18 вер., почт. ст. Шепетовки 20 вер., ближ. приходо: с. Рожична 4 вер., м. Грицева 5 вер., с. Коськова 6 вер., м. Лабуня 12 вер. Приход 6 кл. Церк. во имя Св. Великомученицы Параскевы. Построена в 1750 году на средства прихожан. Дерев., крестообразная, на кам. фундам., старая. В 1881 г. снаружи, а в 1889 г. и внутри церк. выкрашена масляными красками. В 1890 г. опять снаружи покрашена. При ней деревянная, отдельная от нее колокольня, старая. Эта колокольня в 1889 г. капитально отремонтирована, — обшита новыми досками и уложены новые подвалы, в 1890 г. покрыта гонтой и покрашена снаружи маслян. красками. Предполагается в 1891 году обновить иконостас и поставить в киотах иконы, — одну в память события 17 октября 1888 г. — с ликами святых имена коих носит Августейшее Семейство, и другую — Св. равноапост. вел. князя Владимира — в память 900—летия крещения Руси (15 июля 1888 г.). Затем на Лотовском приход. кладб. в 1889 г. построена часовня на средства приход. свящ. Леонтия Гутовского, — дереван., на кам. фундам., трехкупольная, крытая железом, снаружи обшита досками и покрашена маслян. красками, причем внутри ее устроен склеп. По просьбе сего священника, разрешено епарх. начальством (от 20 января 1890 г.) из сей часовни устроить кладб. церк. на средства сего же свящ. — в память чудесного события 17 октября 1888 г., причем предполагается в ней поставить икону с ликами Св. Благоверн. вел. князя Александра Невского, Св. равноап. Марии Магдалины и святого Чудотворца Николая, имена коих носят Государь, Государыня и Наследник Цесаревич.

Утварью и книгами достаточна. Копии метрич. книг хранятся с 1811 г. по 1822 г. и с 1826 г. по настоящее время, а испов. ве-

домости с 1846–1849 гг., 1851–1856 гг. и с 1879 г. по настоящее время. Опись церк. имущества имеется от 1880 г. Земли: усадеб. и огород. 2 дес., пахот. в 3 сменах 45 дес. 2228 саж., под церк. погостом, кладб., улицами, дорогами и канавами 1 дес. 1912 саж., — всего 49 дес. 1740 саж. Земля плодородна. На эту землю имеется проект от 1851 г. Причт пользуется землею спокойно. Причт: священ. 300 руб., псаломщ. 50 руб. Причт. дома и хозяйской постройки есть. Церк.—прих. школа. существует с 1870 г.; в 1885 г. передана в ведение духовенства, помещается в обществ. доме, с содержанием от общества в 93 руб.; учителем местный псаломщик Владимир Линец; учеников в 1888 году было 23 муж. п. и 1 жен. п. Есть церк.—прих. попечительство. Владелец села Мечислав Грохольский (римо.—катол. испов.). Есть водяная мельница. Деревни прихода: Гайворонцы отделяется от с. Лотовки прудом и Сиверцы в 1 вер. Дворов 140¹/₄, прихож. 1190 д. об. п., римо.—катол. 12 д. об. п.; евр. 30 д. об. п. Священнослужителями при церк. с. Лотовки были следующие: 1) священ. Симеон Корнилович Турчинский (из униатов) с 1811 г. по 5 ноября 1830 г.; с 5 ноября 1830 г. по 16 марта 1832 г. приход был под наблюдением свящ. с. Коськова Павла Герасимовича Подвысоцкого; 2) свящ. Василий Стефанович Гуторевич с 16 марта 1832 г. по 13 апреля 1868 г.; 3) свящ. Иулиан Василиевич Гуторевич с 23 апреля 1868 г. по 13 декабря 1872 г.; вследствие отрешения Иулиана Гуторевича от прихода, приход был под наблюдением: священ. села Рожичной Василия Михалевича с 13 декабря 1872 г. по 3 ноября 1873 г. и свящ. с. Великой—Решневки Константина Киприановича Подвысоцкого с 3 ноября 1873 г. по 22 ноября 1875 г., а затем вторично вступал в управление приходом свящ. Иулиан Гуторевич и состоял на службе по 1879 г.; 4) свящ. Леонтий Евстафиевич Гутковский с 6 декабря 1879 г., ныне служит и на псаломщ. вакансии диакон Владимир Софрониевич Линец с 28 апреля 1888 г., а на службе с 23 октября 1885 г. и в сане диакона с сентября 1891 г. В церк. с. Лотовки хранятся следующие старопечатные книги: 1) Литургион си есть служебник содержащий в себе по чину святых вост. церк. литургии, Иже во святых отец наших Иоанна Златоуста, Василия Великого и Григория Двоеслова с службами неделными, праздничными и общими. Типом издадеся в обители Успения Пресв. Богородицы Почаевской. Лета от воплощешя Сына Божия 1735. Ясне Велможному его милоста отцу кир Феодосию Любинецкому Руднецкому, милостию Божиею, екзарсе всея России, епископу Луцкому и Острогскому, Архимандриту Каневскому, нашему вседобрейшему пастыреви и благодетелеви, издан сей служебник как значится в заглавном листе, при Иеромонахе Гедеоне, игумене Почаевской обители, со всею во Христе братиею; 2) Ирмологион содержащий в себе различные пения церковная, октоиха, минии и Триодион ко совершенному тех разумению, и согласию еже в пении слычившему, опасно по экземплярам греческим исправленная. За державы его милости великого короля Станислава Августа, повелением его преосвященства Кир Сильвестра Лубинецкого Рудницкого, екзарха всея России, Луцкого и Острогского епископа. Тщанием же и иждивением монахов чина Свят. Василия Великого, в святой Чудотворной Лавре Почаевской, прилежнее по новопечатанным книгам церковным исправлен и типом второе издан Лета от рождества Христова 1775; 3) Миней всерочная, или сокращенный трифологион при державе Короля Августа, за благословением Ясновельможного, его милости, Отца Кир Феодосия Лубинецкого Руднецкого, милостию Божиею, екзарха всея России, епископа Луцкого и Острогского, Архимандрита Каневского, печати Почаевской, издана при Иеромонахе Гаврииле игумене Почаевском. Год издания не известен за неимением заглавного листа; 4) Евангелие сиречь благовестие благодухновенных евангелистов за державы его милости великого короля Станислава Августа, благословением же его Преосвященства Кир Киприана Стецкого, екзарха всея России, Луцкого и Острогского. Тщанием же и иждивением монахов чина Св. Василия Великого во Св. Чудотворной Почаевской Лавре, изданное.



Селянки. Фото кінця XIX ст.

Село Лотовка, как имение Богухвала Ивановича Лабунского, упоминается в акте от 26 октября 1547 года, — в разделе имений между братьями Василием и Богухвалом Лабунскими, произведенном королевскими комиссарами, причем на долю Василия достались села Колицинцы (ныне уез. гор. Староконстантинова), Сахновцы (ныне село Старокон. уез.) и Скалинцы (ныне м. Шепетовка, Заславского уез.), а Богухвалу Лабунскому достались: Городище, Гребенни и Лотовка (ныне села Городище, Гребенинка и Лотовка Заслав. уез.). Затем в половине XVII века село именовалось Лутовка и принадлежало дворянину Станиславу Варницкому, как это видно из акта от 1654 года, в коем указываются данные, извлеченные из присяжных показаний о количестве дымов в городах и селах, подлежащих оплате подымного во времена войн Богдана Хмельницкого; в числе сих сел значатся имения Станислава Варницкого: м. Грицов и прис. Губче (дымов 5), с. Кургановка, Мал. и Вел. Онисковцы, Москвитяновка, Лутовка, Саварец и Гайворонка.

МАЙДАН-ЛАБУНСКИЙ с., при р. Циковке, волости Хоровецкой, от Житомира 100 вер., Заславля 35 вер., ближ. жел.—дор. и почт.—телеграф. ст. Шепетовки 25 вер., ближ. приход: с. Корчица 18 вер., с. Дубровки (Новоград—Волин. уезда) 3 вер., с. Янушовки 40 вер. Приход 6 кл. Церк. во имя Преподобной Параскевы. Построена в 1791 году, но кем — неизвестно. Дерев., крыта жесью; в 1877 году поставлена на кам. фундам. и пристроена новая колокольня; в 1879 г. снаружи выкрашена масляными красками. Утварью недостаточна. Копии метрич. книг хранятся с 1812 г., а испов. ведомости с 1826 года. Опись церк. имущества составлена в 1886 г. Земли: усад. 2113 саж., пахот. в 1 смене 8 дес. 562 саж., при ней сенок. 2 дес. 916 саж., 2 смене 12 дес. 1141 саж., при ней сенок. 14 дес. 995 саж., леса 6 дес. 1404 саж., 3 смене 7 дес. 1346 саж., при ней сенок. 1 дес. 678 саж., хутор, отчасти заросший лесом, 17 дес. 209 саж., огород за р. Смолкою 689 саж., под пасечником 750 саж., — всего 71 дес. 1193 саж. Кроме этой земли, было еще 2 дес., огородной земли, которая захвачена крестьянами. Эрекция на эту землю хранится в Вол. дух. консистории, а проект и план в 1856 году представлены причтом за №18 в Волин. губерн. комитет по обеспечению правосл. духовенства, для удостоверения по введному тогда делу о захвате церковного леса, где они остаются и по настоящее время. Причт: священ. 300 руб. и псалом. 50 руб. Причт. дома и хозяйской постройки новы и прочны (с 1887 г.). Церк.—прих., школа существует с 1887 г. с содержанием от общества в 62 руб., из коих учитель получает 40 руб. в год;

учеников в 1888 г. было 35 муж. п. Деревня прих. Вилы в 4 вер., и разные хутора в лесу в 2–6 вер., препятствий к сообщению с ними нет. Дворов 105, прихож. — 806 д. об. п. Свящ. Афанасий Данилович Ципановский (с 12 июня 1877 г.) и псаломщ. Модест Александрович Цихоцкий (с 26 января 1889 г.).

МАРКОВЦЫ с., при р. Мухавке и пруде, волости Сульжиинской. Церк. во им. Рождества Пресв. Богородицы. Построена в 1776 г. на средства прихожан. Дерев., на камен. фундаменте, с такою же колокольнею, прочна. Утварью достаточна. В 1890 г. покрашена снаружи и обновлен иконостас в память события 17 октября 1888 г. Копии метрич. книг хранятся с 1764 года. Земли: усадеб., с пастовнем 1 дес. 1060 саж., пахот. в 3 сменах 13 дес. 1200 саж., сенок. в одном месте 3 дес. 800 саж., в другом — 1 дес. 1600 саж., — всего с неудобною 24 дес. 335 саж. На эту землю имеются: проект от 1851 г., а также план и геодезическое описание ее от 3 ноября 1883 года. Домов и хозпостроек для причта нет. Школа грамотности существует с 1875 г., помещается в обществ. доме, с содержанием от прихож. в 96 руб.; учителем состоит крестьян. Филипп Липка, оконч. городское двуклас. училище, учеников в 1890 году было 25 муж. п. и 5 жен. п. Дворов 71, прихож. 563 д. об. п. Эта церк. приписана с 1832 г. к Покровскому приходу с. Лавриновец в 3 вер.

Село Марковцы, под именем с. Марковец Сульжинской волости, как имение князя Януша Острожского, каштеляна Краковского, упоминается в акте от 7 декабря 1601 г., в донесении возных Волынского воеводства Криштофа Шуки и Станислава Янковского Луцкому грод. суду об осмотре ими местечек и сел Луцкого повета, опустошенных и сожженных татарами в 1589 году; в числе этих сел значится и село Марковцы. При церк. с. Марковец, в бытность ее самостоятельною до 1832 г., священнослужителями состояли: 1) иерей Григорий Ковальский с 1766 г. по 1766 г.; 2) наблюд. иерей Иосиф Дашковский; 3) администраторы иереи Никита Охотский и Тимофей Юськевич — с 1785 г. по 1806 г.; 4) прих. свящ. Михай Словинский с 1806 г. по 1831 г., затем до 1832 г. приход наблюдали священ. Дионисий Васькевич и Симеон Горлецкий. В 1832 г. Марковецкая церк. была приписана к Лавриновецкому приходу.

МОКИЕВЦЫ с., при р. Поноре, волости Сульжинской, от Житомира 150 вер., от Заславля 20 вер., от ближ. жел.-дор. и почт. ст. Шепетовки 12 вер., от ближ. прих.: с. Четырбок 4 вер., с. Пилев 2 вер., с. Пашук 3 вер., с. Серединец 7 вер., с. Городищ 5 вер. и с. Репок 15 вер. Приход 5 кл. Церк. во имя Рождества Пресвятыя Богородицы. Построена в 1776 году, но кем — не известно. Дерев. с такою же колокольнею, крепка. Утварью достаточна. Проводы бывают в Светлую субботу. Копии метрич. книг хранятся с 1773 года, а испов. ведом. с 1796 года. Земли: усад. 2 дес. 1729 саж., пахот. 28 дес. 1420 саж., сенок. 8 дес. 1160 саж., — всего 39 дес. 1909 саж. На эти земли хранятся при церк. — презента, данная 18 октября 1791 года князем Сангушко священнику Трофиму Лукасевичу, и план от 30 сентября 1849 года, составленный землемером Вербским. Причт пользуется землею спокойно; земля вблизи церк. Причт: священ. 278 руб., псаломщ. 50 руб., поном. 38 руб. и просфор. 16 руб. Для священ. дом построен в 1876 году; постройки требуют исправления. Для псаломщ. дом, сарай и амбар построены в 1886 году; для поном. и просф. дома и хозпостройки еще не построены. На особой части церк. усад. земли находится небольшой летний домик с садом и оградю — собственность свящ. Антония Лукасевича. Церк.-прих. школа помещается в новом обществ. доме, с содержанием в 86 руб. в год от прихож., из которых 50 руб. получает учитель унтер-офицер Яков Митрофанов. Годованый, 10 руб. на ремонт, 10 руб. на учебные пособия, 10 руб. на отопление и освещение и 6 руб. сторожу; учеников в 1890 году было 62 муж. п. и 9 жен. п. Владелица села графиня Мария Потоцкая. Дворов 132^{3/4}, прих. 1053 д. об. п.; римо.-катол. 27 д. об. п.; евр. 10 д. об. п. Свящ. Ан-

тоний Никол. Лукасевич (с 19 февр. 1863 года), псаломщ. Иван. Яковл. Могильницкий (с 1867 года) и поном. Григорий Яковл. Могильницкий (с 1868 года). К этому приходу приписана церк. в с. Белополье в 3 вер.

Село Мокиевцы, под именем села Мокиевки Заславской волости Луцкого повета, упоминается в акте от 7 декабря 1601 года, — в донесении возных Волын. воеводства Криштофа Шуки и Станислава Янковского Луцкому грод. суду об осмотре ими местечек и сел Луцкого повета, опустошенных и сожженных татарами в 1589 году; в числе сих сел значится и село Мокиевка.

НИЧПАЛЫ (нини Поляни) с., волости Хролинской, от Житомира 120 вер., Заславля 38 вер., ближ. жел.-дор. ст. Хролина 8 вер., почт. ст. Шепетовки 18 вер., ближ. приходо: с. Рогович 4 вер., с. Желудок 3 вер., м. Лабуня 15 вер. Приход 5 кл. Церк. во имя Св. Архистратига Михаила. Построена в 1863 году на средства бывшего тогда свящ. Петра Метельского и прихож. Дерев., на кам. фундам., крыта жостью, выращена внутри и снаружи масляными красками, прочная. При ней такая же колокольня. Утварью, ризницею и книгами достаточна. Копии метрич. книг и испов. ведом. хранятся с 1833 г., а с 1721 г. по 1833 г. сгорели. Опись церк. имущества имеется от 1868 г. Земли: усад., огород. и при ней сенок. 12 дес. 2187 саж., пахот. в 3 сменах 31 дес. 106 саж., под кустарниками и мелким лесом 5 дес. 480 саж., сенокосной-топкой и неудобной 5 дес. 650 саж., сенок. с мелким лесом при Конотопах 10 дес. 650 саж., хутор с лесом и местом на пасеку 7 дес. 1216 саж., — всего 72 дес. 279 саж. В 1839 г. хутор поземельною комиссиею, вопреки желанию причта, был заменен кустарниками, находящимися в невыгодном и болотистом месте. На эту землю имеются: 1) копия плана, составленного в 1855 г. уездным землемером Чеховичем; подлинник же его в Вол. дух. консистории; 2) эрекция от 1819 г., данная князем Любомирским и хранящаяся при деле поземельной комиссии по Лабуньской волости и 3) проект от 16 окт. 1844 г., утвержденный Волын. духов. комит. об обеспечении правосл. духовен. 30 янв. 1854 г. По эрекции в пользу церк. положено варить мед. Священник пользуется правом вольной рубки леса на топливо и починку строений. Причт: священ. 300 руб., псалом. 50 руб., поном. 38 руб., просфор. 10 руб. Причт. дома и хозпостройки хороши. Дворов 104^{3/4}, прихож. 831 д. об. п. Свящ. Петр Константинович Метельский (с 21 нояб. 1860 г.), псалом. Димитрий Гаврилович Цихоцкий (с 14 мая 1865 г., а на службе с 1860 г.) и поном. Антон Петрович Немоловский (с 14 июня 1855 г., а на службе с 1 окт. 1848 г.). К этому приходу приписаны 3 церкви: в с. Сягрове в 4 вер., с. Роговичах в 4 вер. и с. Конотопах в 15 вер.

Село Ничпалы, под именем села Ночпалы, как имение князя Юрия Любомирского, коронного маршалка, упоминается в акте от 1650 года, в коем находятся данные, извлеченные из присяжных показаний о количестве дымов в городах и селах, подлежащих оплате подымного во время войн Богдана Хмельницкого; село Ночпалы в 1650 году имело 24 дыма.

НОВИЧИ с., волости Хролинской. Церк. во имя Преподобной Параскевы. Построена в 1876 году на средства прихожан. Дерев., на кам. фундам., с такою же колокольнею. Утварью не достаточна. Копии метрич. книг хранятся с 1796 года. Опись церк. имущества имеется от 1806 года. Земли: 52 дес, 1914 саж. Пахотная земля низменная и поэтому в мокрые годы мало плодородна; сенокосная — частью покрыта кустарниками, частью возвышенна, вследствие чего сена собирается мало. Домов и хозпостроек для причта нет. На церк. усадеб. земле есть дом построенный прихожанами для помещения школы, но школа еще не открыта. Дворов 45^{1/2}, прихож. 407 д. об. п. Церк. эта приписана к приходу с. Желудок в 2 вер.

ОНЫШКОВЦЫ с., волости Грицевской, от Житомира 130 вер., Заславля 32 вер., ближ. жел.-дор. и почт. ст. Шепетовки

31 вер., ближ. приходов: с. Великой Шкаровка 3 вер., м. Грицева 1½ вер., м. Лабуня 10 вер. Село Онышковцы, по преданию, было некогда хутором крестьянина Онисима, по-малорусски Онысыма. Впоследствии из этого хутора образовалось селение Онышковцы, считавшееся до 1834 г. в приходе Николаевской церк. м. Грицева. В 1832 году жители с. Онышковец совместно с владельцем м. Грицева и с. Онышковец графом Людвиком Грохольским построили камен. церк., которая с 1834 года считается самостоятельной.

В с. Онышковцах есть церк. во имя Покрова Пресв. Богородицы. Построена в 1832 году на средства прихож. и помещика Людвика Грохольского. Камен., с такою же колокольнею. Утварью достаточна. Копии метрич. книг хранятся с 1834 г., а испов. ведомости с 1841 г. Опись церк. имущества имеет-ся от 1869 г. На прих. кладб. есть молитвенный дом. Приход 6 кл. Земли: усад. 2 дес. 897 саж., пахот. 39 дес. 233½ саж., сенок. с лесом 12 дес. 100 саж., — всего 34 дес. 1230½ саж. На эту землю имеются: 1) презента от 1792 года, данная помещиком Мартином Грохольским и хранящаяся в архиве Вол. дух. консистории; 2) визита от 28 сент. 1806 г. и 3) план. Землю причт пользуется спокойно. Причт: свящ. 300 руб., псалом. 50 руб. Причт. дома и хозпостройки хороши. На церковной земле есть еще изба, принадлежащая церкви. Владелец села Людвиг Грохольский. Дворов 90, прихож. 708 д. об. п. Священнослужителями при церк. с. Онышковец были следующие: с 1 янв. по июль месяц 1834 г. приход был под наблюдением свящ. м. Грицева Михаила Горецкого; 1) свящ. Феодор Завалич с 1 июля 1834 г. по 2 дек. 1838 г.; с 2 дек. 1838 г. по июль месяц 1839 г. приход был под наблюдением благочинного иерея Иоанна Кудржинского, а с июля 1839 г. по 1841 г. под наблюдением свящ. Симеона Гриненко; 2) свящ. Петр Немоловский с 1841 г. по 23 нояб. 1851 г.; с ноября месяца 1851 г. по май 1852 г. приход был под наблюдением свящ. Иоанна Трушлевича; 3) свящ. Александр Бродович с мая 1852 г. по октябрь 1862 г.; с октября по дек. месяц 1862 г. приход был под наблюдением свящ. м. Грицева Симеона Диминского; 4) свящ. Эразм Качковский с декабря 1862 г. по июль 1868 г.; 5) свящ. Стефан Качковский с июля 1868 г. по декабрь 1869 года; 6) свящ. Илья Жолтовский с декабря 1869 года по октябрь 1871 г.; 7) свящ. Онисим Феофанович Либакский с окт. 1871 г., а на службе с 20 июня 1871 г., ныне служит и псалом. Феофил Александрович Скивский с 1886 г.

ПАШУКИ с., волости Шепетовской. Церк. во имя Архистратига Михаила. Построена в 1773 г. на средства прихожан. Дерев., ветха, с такою же колокольнею. Утварью недостаточна. Копии метрич. книг в 1867 г. сгорели. Церк. земли нет. Есть дом для церк. сторожа. Школа грамотности передана в ведение духовенства в 1884 году, с содержанием от общества в 52 руб. Дворов 56½, прихож. 479 д. об. п. Церк. эта приписана к приходу с. Городищ в 3 вер.

Село Пашуки, под именем с. Пашунов, как имение дворянина Яна Логрощовского, упоминается в акте от 1648 и 1651 годов, где приводятся данный, извлеченный из присяжных показаний о количестве дымов в городах и селах, подлежавших оплате подымного во время войн Богдана Хмельницкого; в числе сел здесь указаны села Яна Погрошовского: Серединцы, Городище, Пашуны и Решевка, в коих во всех вместе было дымов — в 1648 году 78, а в 1651 году лишь 9.

ПИЛЯИ с., при р. Поноре, волости Сульжинской, от Житомира 140 вер., от Заславля — ближ. почтов. ст. 15 вер., от ближ. жел.-дор. ст. Шепетовки 14 вер., от ближ. прих.: с. Волковец 2 вер., с. Четырбок 4 вер., с. Жилина 6 вер. и с. Репок 8 вер. Приход 5 кл. Церк. во имя Покрова Пресвятыя Богородицы. Построена в 1806 году на средства прихожан. Дерев., с такою же колокольнею, в



Князь Роман Сангушко.

1867 г. обшита досками в рустик, покрыта жестью. Утварью достаточна. Проводы бывают в Светлую субботу. Копии метрич. книг хранятся с 1782 года, а испов. ведом. за 1805–1808, 1812–1817, 1820–1847, 1855–1861 гг. и с 1881 года по настоящее время. Опись церк. имущества составлена 20 августа 1806 года. Земли: под огород, и церк. погостом 670 саж., пахот. в 1 смене 9 дес. 555 саж., во 2 смене 5 дес. 1300 саж., в 3 смене 10 дес. 1842 саж., сенок. при пахот. второй смене 2300 саж., при границе деревни Волковчик 1 дес. 1600 саж., при границе Четырбокской 1 дес. 377 саж., в урочище «Селищах» 4 дес., усад. с огород. 1 дес. 1312 саж., — всего 35 дес. 356 саж. От церк. земля в 2 вер. На эту землю имеются презенты от 18 августа 1777 года, данные помещиком, князем Янушем Сангушко. Земли эти, по утверждению проекта об обеспечении причта, измерены и сняты на план 1856 года 19 июля землемером Вербским, но плана при церк. нет. Причт: свящ. 260 руб., псаломщ. 50 руб., пономарь 36 руб. и просф. 16 руб. Для свящ. дом нов, а из хозпостроек одни новы, а другие требуют починки. Для псалом, дом и хозпостройки имеются. Для пономаря дом ветх, а хозпостроек нет. Школа грамотности суц. с 1840 г., помещается в доме псаломщика — учителя, с жалованием ему 40 руб. в год; учеников в 1890 г. было 23 муж. п. и 7 жен. п. Владелица села — графиня Мария Потоцкая. Дворов 75¾, прихож. 628 д. об. п.; римо.-катол. 14 д. об. п. Свящ. Александр Николаев. Малевич (с 6 декабря 1880 г.), псаломщ. Николай Стефан. Голоскевич (с 23 марта 1887 г.) и пономарь Иван Стефан. Маркевич (с 13 февраля 1867 г.). К этому приходу приписана церк. в с. Тышевичах в 2 вер.

Село Пыляи, под именем села Пылии Заславской волости, как имение князя Януша Заславского, воеводы Подляского, упоминается в акте от 7 декабря 1604 г., — в донесении возных Луцкому грод. суду — об осмотре ими местечек и сел, опустошенных и сожженных татарами в 1589 г.; в числе этих сел значится и село Пылии.

ПЛЕСНА с., при маленьком ручейке, вытекающем из окружающего село холмов волости Шепетовской, от Житомира 135 вер., Заславля 15 вер., ближ. жел.-дор. ст. Шепетовки 7 вер., почт. ст. Шепетовки 5 вер. ближ. приходов: м. Шепетовки 5 вер., с. Городищ 4 вер., с. Плещина 3 вер., с. Жилинец 4 вер. и с. Янушовки 30 вер. Приход 7 кл. Церк. во имя Чуда Архистратига Михаила в Хонех (праздн. 6 сентября). Построена в 1798 году на средства прихожан. Утварью достаточна. Копии метрич. книг хранятся с 1743 г., а испов. ведомости с 1809 г. Опись церк. имущества имеется от 1806 г. Земли: усад. и огород. 3 дес. 784 саж., пахот. в 3 сменах 30 дес. 800 саж., сенок. 4 дес. 391 саж., неудобной 1 дес. 1570 саж., — всего 39 дес. 1145 саж. На эту землю имеются: 1) презента, данная кн. Иеронимом Сангушко 14 янв. 1794 г., подлинник коей хранится в Вол. духов. консистории; 2) проект от 23 июня 1845 г.; 3) акт от 26 авг. 1855 г. и 4) план от 26 авг. 1855 г., составленный землемером Познанским. Землю причт пользуется спокойно. Причт: свящ. 300 руб. и псалом. 50 руб. Для свящ. дом и хозпостройки новы; для псалом, дом ветх, а хозпостройки — новы. Церк.-прих. школа сущ. с 1868 г., а передана в дух. ведомство в 1887 г., помещается в обществ. доме; учительницею с 1880 г. состоит Надежда Иван. Пекарская; учеников в 1888 г. было 28 муж. п. и 8 жен. п. Владелец села граф Альфред Потоцкий, получивший его за женою — княжною Сангушко. Дворов 93¹/₄, приходж. 763 д. об. п.; римо.-катол. 4 семьи и евр. 1 семья. Свящ. Евстафий Иванович Пекарский (с 1879 г.) и псаломщ. Леонтий Ильич Божкевич (с 1 ноября 1874 г.).

ПЛЕЩИН с., волости Шепетовской, от Житомира 130 вер., Заславля 12 вер., ближ. жел.-дор. ст. Шепетовки 8 вер., почт. ст. Шепетовки 6 вер., ближ. приходов: с. Плесны 3 вер., с. Радошовки 5 вер., м. Шепетовки 6 вер. и с. Янушовки 30 вер. Приход 5 кл. Церк. во имя Св. Апостола и Евангелиста Иоанна Богослова. Построена в 1789 году на средства прихожан. Дерев., на кам. фундам., с такою же колокольнею, построенною в 1870 г. Утварью посредственна. На прих. кладб. есть часовня. Копии метрич. книг хранятся с 1736 г. Земли: усад. в 2 местах 3 дес. 1050 саж., пахот. в 3 сменах 35 дес. 614 саж., сенок. в 2 местах 7 дес. 108 саж., — всего 42 дес. 1812 саж. На эту землю плана нет. По качеству грунта, земля — песчана, глиниста и мало плодородна. Землю причт пользуется спокойно. Причт: свящ. 300 руб., псалом. 50 руб., поном. 36 руб. и просфор. 16 руб. Дом для свящ. требует исправления; хозпостройки есть. Остальные причтовые дома и хозпостройки прочны. Церковно-прих. школа существует с 1855 года, помещается в обществ. доме с жалованьем учителю 100 руб. в год; учеников в 1888 г. было 36 муж. п. и 8 жен. п. Владелец села граф Потоцкий (живет в Австрии). Деревня прих. Лучники. Дворов 157¹/₄, приходж. 1236 д. об. п.; римо.-катол. 30 д. об. п.; евр. 20 д. об. п. Свящ. Василий Стефанович Садовский (с 26 сентября 1882 года), псалом. Стефан Иванов. Голоскевич (с 5 ноября 1847 года) и поном. Филипп Якимович Коретынский (с 1873 г., а на службе с 1849 г.).

Село Плещин, под именем села Плищина, как имение князя Владислава-Доминика Александровича Заславского, воеводы Краковского, упоминается в акте от 1648 г.—1651 г., в коем указываются данные, извлеченные из присяжных показаний о количестве дымов в городах и селах, подлежащих оплате подымного во время войн Богдана Хмельницкого; в числе сих сел значатся имения князя Владислава-Доминика Заславского: с. Плесное, с. Плещин, с. Ягодная, с. Понурка и с. Чепцы.

РОЖИЧНА с., волости Хролинской, от Житомира 125 вер., Заславля 30 вер., ближ. жел.-дор. и почт. ст. Шепетовки 15 вер., ближ. приходов: с. Косой-Решневки 3 вер., с. Лотовки 4 вер. и м. Лабуня 12 вер. Происхождение названия с. Рожичной объясняют различно. Одни говорят, что некогда на месте нынешнего с. Рожичны был большой лес и в нем в громадном количестве росли великолепные розы, откуда и самое село, здесь образовавшееся, получило название — Рожична (роза, — по местному наречию,

рожа, ружа). Другие производят название сего села от слова — «рожь», для произрастания которой почва этого села весьма благоприятна: хлеб рожиченский известен в окружности своею доброкачественностью, по виду он — очень бел; иные предполагают, что село это названо так потому, что некогда здесь производилась польская справа посредством рожна, — палки с железным наконечником, о чем рассказывают местные старожилы. Второе мнение удобоприемлемое других. Церк. во имя Св. Великомученика Димитрия. Построена в 1796 году на средства жителя с. Рожичной Михаила Бедрийчука. В 1847 году устроен новый иконостас, уложен новый пол и потолок, церк. поставлена на кам. фундам., внутри раскрашена и покрыта жостью. Дерев., с такою же колокольнею, требует исправления. Утварью достаточна. Копии метрич. книг и испов. ведомости хранятся с 1796 г. Опись церк. имущества имеется от 1806 г. Проводы бывают в Фомину неделю. Приход 6 кл. Земли: усад. и огород. 4 дес. 104 саж., пахот. 29 дес. 672 саж., сенок. 13 дес. 690 саж., — всего 46 дес. 1736 саж. Земля черноземна. На эту землю имеется эрекция, данная помещиком Иосифом Любомирским. Землю причт пользуется спокойно. От церк. земля в 1 вер. Причт: свящ. 300 руб., псалом. 50 руб. Причт. дома и хозпостройки новы. Церк. прих. школа существует с 1867 г., помещается в обществ. доме; учеников 40 муж. п. Есть уже изсыхающий пруд. Деревня прихода Устьяновка в 1 вер., препятствие к сообщению с нею нет. Дворов 108³/₄, приходж. 842 д. об. п., римо.-катол. 3 двора евр. 1 двор. Свящ. Василий Иоаннович Михалевич (с 5 марта 1867 года) и псалом. Петр Лукич Бычковский (с 26 сент. 1884 г., а на службе с 28 авг. 1864 г.).

Священнослужителями при церк. с. Рожичной состояли: 1) иерей Андрей Мезякевич с 1750 г. по 1759 г.; 2) администратор парох Лотовецкий Матвей с 1759 г. по 1768 г.; 3) честный отец Василий Лоецкий с 1763 г. по 1767 г.; 4) парох Лабунский иерей Иоанн Морачевич упомин. в 1763 г. и в 1788 г.; 5) парох Велико-Решневецкий иерей Симеон Туринский в 1767 г.; 6) иерей Василий Плиськевич парох Косо-Решневецкий — в 1788 г.; 7) администратор Рожиченский, пресвитер Новоселецкий, честный отец и иерей Антоний Сименевич в 1788 г.; 8) пресвитер Рожиченский иерей Корнилий Турчинский с июня 1789 г. но сентябрь 1806 г.; 9) наблюдающий, свящ. м. Грицева Илья Боярский в 1806 г.; 10) наблюд. иерей с. Лотовки Феодор Бельский в 1806 г.; 11) наблюд. свящ. с. Новоселицы Лабунской Феодор Подмышальский в 1803 г.; 12) приход. свящ. Симеон Дучинский с марта 1807 г. по январь 1825 г.; 13) прих. свящ. Афанасий Дучинский с августа 1843 г. по февраль 1862 г.; 14) наблюд. заштатный свящ. Киприан Мартынович с февраля 1862 г. по март 1867 г. и 15) зять о. Афанасия Дучинского, свящ. Василий Михалевич с марта 1867 г. по настоящее время (1892 г.) служит. В 1890 г. местным приход. священником при участии сына его, учителя церк. приход. школы, студента семинарии Владимира Михалевича, были введены религиозно-нравственные собеседования, по воскресным и праздничным дням между утренней и обедней, в однокл. церк.-прих. школе. Предметом собеседований было преимущественно объяснение воскресных и празднич. Евангелий и чтение о воспоминаемых церк. событиях и лицах. Материалом для собеседований служили главным образом статьи «Почаев. Листка», бесплатно выдаваемого в Рожичен. школу, а также книги церк. и школь. библиотек. В этом «Листке» печатались оригинальные из Рожиченских собеседований. На собеседованиях кроме учеников школы, обыкновенно присутствовали все бывшие в церк. приход. Они с большим вниманием относились к начатому делу, с охотою посещали собеседования, часто прерывали читающего вопросами и предлагали свои, услуги «почитать от божественного». Эти собеседования принесли уже добрые плоды, способствуя искоренению в прихожанах дурных привычек. Со введением собраний приходж. стали заметно усерднее в посещении храма Божья. Недавно закрыт кабак на 6 лет в ответ на приглашение приход. свящ. образовать общество трезвости. Это — второй уже случай закрытия кабака в с. Рожичной, раньше он был закрыт на 3 года.

В верованиях простого народа с. Рожичной и других окрестных сел и вообще на Волыни сохранились языческие представления о душе и загробной жизни. Так существует народное поверье, что во время сна, когда тело человека покоится, душа иногда оставляет его и на время переселяется в другие тела, принимает напр., вид черного кота (остатки веры в душепереселение). Даже в бодрственном состоянии некоторые люди, по сему поверью, способны обращаться в другие живые существа, напр., в волков (оборотни). Так в с. Криворудке Заслав. уез. существует след. рассказ: муж одной женщины начал каждой ночи где-то пропадать. Она спрашивает: «Куда ты ходишь»? Тот отвечает: «То в поле, то на скотный двор», и проч. Раз ночью, жена увидела, как муж ее куда-то ушел. Она пошла за ним следом. А он все забирает к лесу. Достигнув опушки его, перекинулся через пень туда и сюда и стал волком и вдруг завоет он по-волчьи. Пасбегалось волков «тьма тьмушая». Заметив какого-то человека, они перешли ему дорогу и съели его. Жена видела все это «лыхо» и вернулась домой. Под утро пришел и муж. Уже засерело, уже и солнце взошло, а он спит. Отец будит его. А жена и говорит: «Как ему вставать, когда он целую ночь гаяв да пил кровь человеческую». Муж проснувшись, оставил ее навсегда, сказав притом: «Погубила ты меня, подсмотрев, а и скоро бы уже перестал». Жена с мужем отправилась «на ніч» по сено. Наложил они воз сена. Жена влезла на воз спать, а муж куда-то ушел. Вот в полночь прибегает волк бросается на воз и хочет растерзать лежащую там. Но женщина схватила вилы и давай ими защищаться; совершенно окровавила его, а то был ее муж «вовкулак». Затем самое переряживание, возникшее в незапамятные времена, установилось по аналогии с оборотничеством и наряду с ним может считаться остатком язычества. Славяне-язычники, в частности древяне, признавая душу чем-то отличным от тела, не представляли, однако, ясно ее природы, не выработали определенного воззрения на этот предмет. Существовавшие у них представления о душе — можно разделить на три категории: представления стихийные, зооморфические и антропоморфические. Следы их сохраняются и до сих пор. Иногда простой народ сознательно заявляет о своем веровании, что душа наша — «пара». Многие крестьяне, напр., говорят что «коли людину душа оставяє, як з нього пара вилітає». Весьма употребительно также на Волыни проклятие: «жеб з тебе пара выйшла». Следы несколько иного, стихийного представления о душе, именно — как о небесном теле, мы находим в тех воззрениях, по которым жизнь человека поставляется в тесную связь с небесными светилами: падает звезда, это — знак, что где-то умер человек; появляется звезда новая — значит народился где-то новый человек. Существует поговорка: «Сколько на земле людей, столько на небе звезд». Можно думать, что из такого именно представления о душе выродилось, между прочим народное верование о добрых и злых «планетах», обещающих новорожденному счастливую или несчастливую жизнь. Часто говорят на Волыни: «він під доброю планетою родився»; «він під кепською (нехорошою) планетою родився»; «така його планета»; «ах ти безпланетний». Следы зооморфических представлений о душе сохраняются в указанных раньше верованиях об оборотнях, в обычае ряженья. Народ верит что некрещеные дети христиан (потерчата) обращаются в особаго рода птиц. Они высоко летают в небе и кричат: «Хрести мене!». В продолжение 7 лет их непременно кто-нибудь должен окрестить. Другое верование: души великих грешников после смерти их обращаются в животных (с. Ледянка Заслав. уез.). Антропоморфические представления о душе оставили свои следы в верованиях о русалках, утопленниках живущих в воде, домовых-«железних бабах». Напр., верят, что если при копании земли, напр., для фундамента здания, будут вырыты кости покойника, то их следует похоронить и отслужить над ними панихиду, иначе — в здании, построенном на таком месте, поселится злой «димовик» (с. Кузьминцы Заслав. уез.). Вообще славяне-язычники представляли душу чем-то вещественным чувственными. В



С. Городище. Храм Миколая Чудотворця. Фото 1914 р.

пользу сего говорит верование народа в существование физических преград, которые могут задерживать смерть человека, т. е. выход из тела оживляющего его начала — души. Так, рассказывают на Полесье, в некоем селе заболел старик — отец одного человека. Священ. жил очень далеко от того села. Вот этот человек перевязал умиравшему отцу шею веревкой, чтобы из него не вылетела душа, а сам поехал за батюшкой. Вернувшись он не застал уже в живых отца: душа его нашла место, куда выйти. В некоторых селах (Рожичной, Нападовке) еще недавно был такой обычай: если кто умирает в тяжких страданиях, то дабы, ускорить его кончину, с «хаты», где он лежал срывали потолок — в том убеждении, что теперь душа, не встречая препятствий, свободно и легко оставит тело. Что касается верования в загробную жизнь, то у языческих предков наших было три взгляда на место пребывания умерших: по одному — таким местом является небо, по другому — остров Буян, а по третьему — гроб или вообще подземное место. Вышеупомянутые стихийные представления о душе, существующие в нашем народе, говорят в пользу первого взгляда. Сюда можно отнести еще разнообразные похоронные причитания, в роде: «Ой, сонечко моє світлеє, місяцю мій ясний» (с. Криворудка), а также верование, что души умерших разбойников, самоубийц, повесившихся и утопившихся, принимают вид звезды и обречаются на вечное скитание. Затем по другому верованию, люди, после смерти, удаляются в место, находящееся на земле — на остров Буян. Он находится далеко и путь к нему трудный. На это, кажется, указывает утратившая свое значение поговорка: «Нехай людя мруть та дорогу труть, а ми сухарів насушим та за ними рушим» (с. Ледянка), или: «кепські добрим дорогу труть» (с. Рожична). Впрочем, следов этого верования сохранилось мало. Можно разве указать на некоторые обычаи, соблюдаемые в праздник Св. Пасхи. Так скорлупы с яиц пасхальных, кои кладутся «для свяченого», бросают на воду в реку, предполагают, что они поплывут к рохманам и возвестят им о наступлении Пасхи. По третьему верованию, местом пребывания душ умерших считались их гробы, — подземное место. Это видно, напр., из обычая крестьян при посещении могил своих родных и близких знакомых ложиться на могилу, сообщать умершим свои радости и печали, просить у них совета, поддержки. Что касается формы, в которой проявляется загробная жизнь, то воззрения наших крестьян на это — довольно определенны. По этим воззрениям человек и после смерти не лишается способности познания: так он ощущает внешние раздражения. Верят напр., что мертвецы ощущают тяжесть, если кто ходит по их могилам; и крестьяне, поэтому, никогда не загоняют своего скота на «цвинтар» (кладбище). Умерший знает, что происходит в здешнем мире. Он не теряет и способности желаний: часто мертвец, по народному поверью, посещает любимые им при жизни места. Он желает, чтобы люди не обижали его родственников. Умерший обладает и способностью чувствования: он сохраняет любовь к определенным вещам, испытывает страх в известных случаях

притом от такого рода внешних явлений, которые оказывают воздействие только на тело. Чувственный характер воззрения на загробную жизнь с особенною ясностью проглядывает в дошедшем с незначительными изменениями, от времен язычества обычае совершать поминки («проводы») по умершим и в оставшихся старинных погребальных обрядах. То и другое свидетельствует, что наши предки верили, что умершие испытывают и в загробной жизни те же самые потребности и нужды, какие они чувствовали здесь на земле, напр., в пище, питии, одежде. Здесь существует обычай, во время «проводов», ставить на могилах приношения, соответствующие возрасту погребенных и их привычкам. Так на могилах взрослых людей ставится водка, на могилах детей кладут цветы, пряники, сахар, орехи и вообще разные лакомства. Народ на Полесьи верит, что покойники на «проводы» пируют подобно живым. На Волини крестьяне говорили, что умершие, незримо присутствуя на «проводах», только смотрят на расставленное на их могилах угощение, что возбуждает в них чувство удовольствия, какое они получали бы, действительно участвуя в пиршестве. При похоронах, между прочим, соблюдается обычай — класть в гроб предметы первой необходимости — шапку, бутылку с водкою, люльку, табакерку, а иногда — и различные ремесленные орудия. Так сапожнику кладут в гроб шило, портному — иглу, плотнику — топор. Наконец по воззрению местных крестьян умерший не порывает совершенно связи с здешним миром; только когда эта чисто чувственного характера. Так мертвец нередко встает из гроба и ходит по земле. Он имеет вид «ряженого» человека, глаза у него тусклые, лицо бледное, кожа «земляного» цвета. Отношения мертвцов к живым людям большею частью бывают враждебны: они делают разные «пакости», напр., отворяют хлевы и выпускают скот, бьют посуду, пугают людей, а иногда даже вступают с ними в борьбу с целью их задушить. Существует такой рассказ: «В одного чоловіка вмерла жінка, і стала йому дуже робити пакости в коморі. Він щоночі світить та світить. Але раз приходиться до нього сусід Борецький, та й питається: «Чого ти світиш?». Той розказав. Тоді Борецький научив його, що робити. Треба, сказав він, перехрестити місце, да лежала жінка наряджена. Тільки він теє зробив і — не божка перестала ходити» (с. Колки Старок. уез.). Другой рассказ: «Іден москаль, приїхавши з ярмарку, йшов до дому. Але здибається він із вмерлим, котрий ходив по селі, та й каже до нього: «Ти чого тут шляєшься?» От вони зчепилися і стали борюкатися, і так підійшли до города, та стали вже й битися. Вмерлий подужав живого, той почав кричати. Повибігали люди з хатів та й питаються: «Чого ты?». А вмерлий зараз десь пропав» (с. Сморгичи Засл. уез.). Только в редких случаях мертвцы являются на «цей світ» с добрыми намерениями, напр., чтобы облегчить участь кого-либо из оставленных на земле родных. Есть следующий рассказ: «В одного чоловіка вмерла жінка. В Різдвяні свята (на Рождество Христово) він сів з сімейством вечеряти, але чує, що щось на дворі стукається. Але як вийшов він на двір, то нічого не побачив. Минуло трохи часу, йому щось не спалося. Коли слухає він, а хтось рипнув дверма з затилку (с гумна), а потім і хатніми. Дивиться, а то входить його жінка, якраз така, як нарядили, і трається чогось. От і каже чоловік до неї: «Лізь на піч, нагрійся». Вона вилізла; розпиталася його, як господарює, кільки мав яри-ни, озимини, де діти. Чоловик потім і питає її: «Чи не була ти в мене на Різдво (на Рожд. Христово)?» Та призналася, що була. Знов він її питає: «А чого ти йшла задніми дверми, через городи?». «Бо, відповіла вона, собаки Добровольського (помещичьего економи) не пускають вулицею». Ось вона погрілася, та й, збираючись іти, сказала: «Не зобижай моєї дівчини. Я оце третій раз до тебе прихожу за тим» (с. Поляхова, Засл. уез.). Для того, чтобы мертвец не мог вставать или перестал ходить, обсыпают могилу маком «выдлохом». В описываемой местности с. Рожичной в народе существуют следующие пословицы, поговорки и присловы:

Все Боже, тільки гріхи наші.

Треба терпіти волю Божу.

Поки попом стане, ноги стовпом поставить.
Так легко, як на святу землю плюнути.
Сверблять вуха, буде завірюха.
Шкода кума, шкода й пива.
Не по конях, то по голоблях.
За фляки нема подяки.
Баба з воза — коням легше.
Найлучче рукомісло, плуг та чересло.
На віку — як на довгій ниві.
Йде, як встояне молоко.
Яка є ворона, а все оборона.
Йому, що сіре, то вовк.
Добро п'яниці і крапля.
Не жиє — не гниє.
Дівка не без щастя, козак не без долі.
Де свій, там і постій.
Як дасть Бог довий вік то дасть і лік.
То не те, що мете, а те, що віє.
Не мала баба замороки — купила поросю.
П'є і ледащо, як мас за що.
Стань — подивися — плюнь — отступися.
Аби день вівся, а хліб ївся.
Добре в чужі соколи шелепати (в чужому добре жити).
Що не ступне, то хапне.
Малий сніг так, як добра господина, посмачить.
Не б'є, не лає, але й ніц не дає.
Груба — штука люба.
Не біда, як горшок буде текти, аби мені з хати втекти.
Воду з нього варить.
Одним оком не ногодуєш.
Окунем стає.
Діда ногодуєш, а торби його ні.
Повнісенський, як око.
Почухався там, до не свербить.
З пальца не виссеш.
Як схоче біда знайти, знайде і в хаті.
Вовка в ліс тягне.
Запас біди не гонить.
Як Бог дасть, так і буде.
З одного дерева стіл и лопата.
Як що добре, то далеко чути, як що кепське, то ще дальше.
Він такий господар, як з собачого хвоста сито.
Живий живе та дає.
Научить біда калачі їсти.
Не будь красна, а щасна.
Старе, як мале.
Ходить, як дівка в танці.
Без пиджого дрова не горять.
Сій мене в болото, і буду такий, як золото.
Коли б був добрий Хома, сидів би вдома.
Есть, та не про вашу честь.
За гріш та ще з перцем.
Коли моє не в лад, то й зі своїм назад.
Кров не вода — розлити шкода (о родственных связях).
Хочеться, як патоки.
Кричать, як жаби в болоті.
Лихе ніколи не спить.
Як згуба — гріха повна губа.
Як стану лупити, — забудеш три лічити.
Вір не старому, а бувалому.
Не пождеш: капає на тебе.
Ти йому даєш хліба, а він тобі камінь.
Не знаєш, за яку стіну триматися (безпомощность).
Хоч і без сала, аби за наше стало.
Страшно, то й думати не можна.
Кортить, як злодія вкрасти.
Валяй батька на мясо.

А на тебе козяча смерть.
 Горе тобі, воле, як тебе корова коле.
 Ой, ой, продав мужик гарбузу за лой.
 Ніхто собі не ворог.
 Смачи кашу, поки гаряча.
 Коли стало на рыбку, стане й на юшку.
 Послав Бог Микиту на волокіту.
 Хто мастить, той іде.
 Кахи, кахи, то там лахи.
 Швендяє, як медвідь за горобцями.
 Як прийшли жнива, то й чуть жива.
 Як пришла Покрова, я, як бик, здорова.
 О, як пити, то—то я; як робити, то не я.
 Великий — як до неба, а дурний, як не треба.
 Не шути, мухо, біля вулика.
 Не буде баба дівкою.
 Як Петрівка, то на хліб костівка.
 Багатому — щастя.
 Боїться, як жид Хреста.
 Дешеве мясо собаки їдять.
 Де кобила, там лоша.
 Молодість — буйність, а буйність — дурність.
 Не хвалися, а Богу молися.
 Хвали мене губа, бо раздеру тебе до пуза,
 (относительно самохвалов).
 Поїхав за Дунай, за дому не думай.
 Кричить, аж до неба чути.
 Дурні голоса не йдуть на небеса.
 Якби положитись на престіл, то не було б чого положити і на стіл.
 Так потрібен, як собаці п'ята нога.
 Так дбає, як собака о п'ятій нозі.
 Як не стане, то батько достане.
 Як нема карася, то є поросля.
 Слава Богу за допомогу.
 Бог дасть свято, а чорт роботу.
 Нехай буде з лободи, а до чужої не веди (хата).
 Варвара дня урвала.
 Сторона — то новина.
 Яка погода на Ганны, така і всю зиму буде.
 Людей слухай, а свій розум май.
 Доброму всюду добре.
 Є що, та нема в що.
 Припер, як сліпого до плоту.
 Люблю — чого роблю.
 Ледачий коло ледачого тримається.
 Хто дужчий, той і луччий.
 Дасть Бог життє, дасть і питтє.
 Пішла душа в раю, аж очерет затріщав.
 Кепсько, як не.
 Такий радий, яко на сто коней висадив.
 Дурний дас, розумний бере.
 Як кіт наплакав (мало).
 Нема недоброму шайності, ні кепському крайності.
 Говори, Грицю, Богородицю, а я буду: Отче наш.
 Стук — пук три гроши у рук.
 Дождєся на Турецького Юрія.
 Свербить ніс із середини — десь будуть родини.
 Пропає, як сіль в воді.
 Голосний, як дзвін.
 Дурний на всі дзвони.
 Лізе, як рак.
 Дурний, як пень.
 Не великі достатки, то лягаймо всі спатки.
 Прийде в собачий (по іншому — чортів) голос (поздно).
 Гиндик думав—думав та й в ніс віріс.
 Уніатське слово: хапається, як собаки лемішки.
 Як дочок сім, то і щастя всім.



Церква у Шепетівці. Сучасне фото.

Ша-ша, привела кобила лоша.
 Сидить, як гріх на душі.
 Не в'їжно, а вліжно.
 Не має розуму за малу дитину.
 Якино! Подивино!
 Як буде кожух, то буде лучший дух.
 Казав, казав пан тай и зробив сам.
 Який батько, такий син, який став — такий млин.
 Череве — не дереве: — подеться.
 Хто малий на взріст, той в хвіст.
 Добренький, бо дурненький.
 Як будеш Богу годити, то не будеш голодним ходити.
 Свині не до порослят, коли свиню смалять.
 І собака на господаря не бреше.
 Розумний, як рабин жидівський.
 Чужа праця не дасть щастя.
 Чужа праця не піде в прок.
 Не велике диво, як в пана жінка гарна.
 На двох гиляках не вішаються.
 Як вмре батько, мати осліпне.
 Пошли дурне, а за ним друге.
 Знається на цьому, як свиня на перці.
 Чим найбільш, тим найліпш.
 Іден друк бере за сто рук.
 В гурті каша їсться.
 Вертай батька з гробу, як не було його з роду.
 Скортіло Маринку на ринку.
 Був би за дядка, але голова не така.
 Не вміє читати—писати, а хоче за круля збирати.
 Думка за горами, а смерть за плечами.
 Зелене просило мене; як я йому дала, то і ногу підняла (кропива).
 Цось, цось головка до вовка, а хвіст до пня, щоб ти здохло до дня
 (інаше — Хвіст де очи, щоб ти здохло до ночи).
 Не при конях вспоминаючи.
 Збрали золото, бери і болото.
 Дурний, яко сало без хліба.
 Як їм буде в надоби, найдуть мене и в кадобі.
 Він до овець молодець, а до коров не здоров.
 Час плати, час втрати.
 Собаки брешуть, а пан іде.

Там добре, де нас нема; а ми де не підем всюди попсуємо.
 З великої тучі — малий дощ.
 Жду, як мами з міста.
 Оглядівся як найвся.
 Миліша душка, чим телушка.
 Помогло, як сім баб пошептало.
 Який йшов, таку найшов.
 Давай коневі овса і гони як пса.
 Собаці не вір.
 Не поможе і вода свячена.
 Набрився, як жаба мулу.
 Вигориш рідко, вродить дідько.
 Як є охота, так є й робота.
 Така міна, як з коміна.
 Слабість не уморить, а тільки распотворить.
 У дитини заболить палець, а у матері серце.
 Хто пізно ходить, той сам собі шкодить.
 Договірився до синього пороху.
 Зграбний, як віл до карети.
 З ким жити, того не гнівити.
 Довго ждати, поки зозулька буде літати.
 Кажда ручка собі ключка.
 Яка господина, такий хліб.
 Сонце блищить, а мороз тріщить.
 Поспішається, як попівна замуж.
 Вовка ноги годують.
 Дружба — гірка служба.
 Люди — не татари.
 Взяв чорт Іваська, нехай бере й колицку.
 Святії карбованці, молять Бога за нас.
 Сім верст пійми за кавалок.
 Щоб тебе свята Кодня не минула.
 Їден чоловік — не громада.
 Прийде коза до воза.
 Годуй мене до Івана, зроблю з тебе пана (пчела).
 Молодиця, як копиця.
 Ще той не вродив, що всім догодив.
 Куди ніч, туди і сон.
 Причепиться, яко солома.
 За дурною головою — ногам біда.
 До чаю немаю звичаю.
 За чай вибачай.
 Наїв, як гірка редька.
 Курці просо сниться.
 Побілів, як стіна.
 Дурний, як стовп.
 Солом'яний хлопечь золоту дівку бере.
 Їдна біда не докучить.
 Вас-ти, вас-ти: хто же буде свині пасти.
 Вовк і лічане бере.
 Білий, як мука.
 Як умре біднячок, то іде тільки піп та дячок.
 Треба стерегти, як огню.
 А бодай тебе звело на сілпу стежку.
 У нас тільки родилось, а у вас вже охрестилось.
 Так як не робота, а хто не вміє, то сміхота.
 Слабі, слабі, а прийдеться (інакше — прийде неділя),
 нема кого ховати.
 Більший скус, більший струс.
 На свинячій стежці свиняче село.
 Видно пана по холявах, а слугі по заслугі.
 Сказав, як два зв'язав.
 На тобі, небоже, що мені не гоже.
 Без Гриця вода не святиться.
 Нема весілля, бо ще не прийшла та неділя.
 Хоч і нема бариша, але слава хороша.
 Не вір — губі.

Лайка — байка.
 Бога не гнівити, чорта не дражнити.
 Лихого чорт не візьме.

РЫЛОВКА д., волости Хоровецкой. Церк. во имя Св. Великомученика Димитрия. Построена в 1821 году на средства прихожан. Дерев., крепка, с такою же колокольнею. Утварью посредственна. Земли при сей церк. нет. Домов и хозпостроек для причта нет. Церк.-прих. школа существует с 1865 г., помещается в обществ. доме с жалованьем учителю 30 руб. в год. Дворов 66^{1/2}, прихож. 497 д. об. п. Церк. эта приписана к приходу с. Корчица в 10 вер.

СЕРЕДИНЦЫ с., при трех прудах, из коих один — среди села, другой — к вос., а третий — к юг. от села. Волости Судилковской, от Житомира 120 вер., Заславля 20 вер., ближ. жел.-дор. ст. Хролина 10 вер. и Шепетовки 12 вер., почт.-телегр. конторы Шепетовки 10 вер., ближ. приходо-в: Белокриничья 5 вер., с. Городиш 5 вер., с. Великой Решневки 6 вер., с. Мокиевец 7 вер., м. Судилкова 7 вер. и с. Янушовки 37 вер. Приход 5 кл. Церк. во имя Покрова Пресв. Богородицы. Построена в 1756 году на средства прихож. Дерев., о трех куполах, на кам. фундам., с такою же колокольнею. Утварью достаточна. Копии метрич. книг хранятся с 1784 г., а исповед. ведом. с 1879 г. Опись церк. имущества имеет-ся от 1806 года. Земли: усад. 3 дес., пахот. в 3 сменах 29 дес. 600 саж., сенок. 7 дес. 2013 саж., под церк. погостом 391 саж., — все-го 40 дес. 604 саж. На эту землю имеются: 1) презента от 1753 г., данная Фелицианом Бережинским; 2) эрекция от 1758 г., данная вотчинником Иосифом Гуровским; 3) дополнительная эрекция от 1785 г., данная князем Четвертинским и 4) два плана от 1844 и 1855 гг. Причт: свящ. 300 руб., псалом. 50 руб. и просфор. 16 руб. Для свящ. и псаломщика дома и хозпостройки есть. Для просфор. дома и хозпостроек нет. На церк. земле есть собственные местно-го свящ. сарай и конюшня. Церк.-прих. школа суц. с 1867 г., помещается в обществ. доме с содержанием от общества в 74 руб., из коих учитель получает 50 руб. в год; учителем Аркадий Добровичинский, окончивший Клеванское дух. училище; учеников в 1890 г. 40 муж. п. Есть три водяных мельницы. Дворов 103^{3/4}, прихож. 802 д. об. п.; евр. 7 — одно семейство. Священнослужителями при церк. с. Серединец были следующие: 1) иерей Иаков Щуровский с 1785 г. по 1801 г.; 2) свящ. Василий Плискевич, с 1801 г. по 1802 г.; 3) свящ. Павел Герликович, — наблюдатель Серединецкий с 1802 г. по 1803 г.; 4) свящ. Максим Тоцкий с 1803 г. по 1829 г.; с 1829 г. по 1831 г. приход был под наблюдением свящ. с. Белополя Иоанна Александровича; 5) свящ. Пантелеймон Брояновский с 1831 г. по 1834 г.; с 1834 г. по 1836 г. приход был под наблюдением священников Павла Дверницкого и Стефана Голинковского; 6) свящ. Лука Тоцкий с 1836 г. по 1883 г.; 7) свящ. Константин Григорьевич Коссович с 18 дек. 1883 г. ныне служит. Псаломщ. Петр Иванович Садовский с 2 янв. 1879 г., а на службе с 1864 г. К этому приходу приписана церк. в с. Косой-Решневке в 3 вер.

Село Серединцы, как имение дворянина Хомеки, упоминается в акте от 7 декабря 1601 года, — в донесении возных Вольнского воеводства Криштофа Щуки и Станислава Янковского Луцкому грод. суду об осмотре ими местечек и сел Луцкого повета, опустошенных и сожженных татарами в 1595 году; в числе этих сел значится и село Серединцы.

СОШКИ с., волости Судилковской. Церк. во имя Воздвижения Честного и Животворящего Креста Господня. Построена в 1782 году на средства прихожан. Дерев., с такою же колокольнею. Утварью скудна. Опись церк. имущества имеется. Земли: усад. 2173 саж., пахот. в 1 смене от границы Решневской 12 дес. 119 саж., 2 смене в долине Голомудовой 9 дес. 2205 саж., 3 смене от дороги Медведовской 6 дес. 2073 саж., к этой смене добавлено при Сошковском хуторе 3 дес. 2116 саж., в Березине Медведовской 4 дес. 2390 саж., на хуторе Сошковском 4 дес. 244 саж.,

— всего 42 дес. 1719 саж. На эту землю имеются: 1) эрекция, данная 21 апр. 1760 года княз. Любомирским; 2) эрекция от 1780 г. вотчинника Игнатия Кордыша; 3) план и 4) отдаточный лист. Домов и хозяйстроек для помещения причта нет. Дворов 40^{1/4}, прихож. 308 д. об. п. Церк. эта приписана к приходу с. Великой—Медведовки в 2 вер., а раньше была приписана к церк. с. Великой—Решневки (в 1^{1/2} вер.),

Село Сошки, под именем села Сушек как имение пана Темрукова, упоминается в акте от 7 декабря 1601 года, — в донесении возных Волынского воеводства Криштофа Шуки и Станислава Янковского Луцкому грод. суду об осмотре ими местечек и сел Луцкого повета, опустошенных и сожженных татарами в 1589 г.; в числе этих сел значится и село Сушки.

СУДИЛКОВ м., при пяти прудах, из коих один именуется «Немецким»; волости Судилковской, от Житомира 120 вер., Заславля 25 вер., ближ. жел.—дор. ст. Шепетовки 3 вер., почт. ст. Шепетовки 3 вер., ближ. приходо́в: с. Белокриничья 3 вер., с. Траулина 5 вер. и м. Лабуня 25 вер. Местечко Судилков расположено на торговой дороге из м. Полонного в г. Заславль.

Название свое м. Судилков получило от того, что на месте, им занимаемом в древности производился суд. Местное народное предание говорит, что там, где ныне находится м. Судилков некогда стояло три постоянных двора (гостинницы), куда и съезжались окрестные помещики для суда и решения своих споров за право владения землями и другими угодиями.

Некогда Судилков был укрепленным городом и был обнесен вокруг земляным валом для защиты жителей от набегов татар. Следы этого вала, под именем Старого Замчиска, ныне едва заметны при въезде в С. у главной дороги, идущей из Полонного. Внутри сего вала находился и древний замок. По времени происхождения, Судилков очень древен. Первоначально он принадлежал князьям Острожским. Как имение князя Илии Конст. Острожского, он впервые в истории упоминается в акте от 31 января 1534 года, — в котором польский король и великий князь Литовский Сигизмунд I призывает князя Илию Конст. Острожского, старосту Бряславского и Винницкого, к себе на суд по жалобе на него князя Кузьмы Ивановича Заславского: здесь король Сигизмунд пишет князю Острожскому: «Жаловал нам дворянин наш, князь Кузма Иванович Жеславский о том, штож дей ся имену его, Мыслитину от села твоего Борисова, а другому имену его Заводинцом от людей твоих Мекотских теж имену его Мокрецу от людей твоих Белотинцов и имену теж его Сошну от людей твоих Борисовских, а надто имену его Вербовцом от замку твоего Шулжинец и к тому имену его Судилковцам от именя боярина твоего Вилбунского, Судилкова ж и теж дей имену его Волковцом от именя тогж боярина твоего, Городища, кривды и шкоды великий деют в забрани земля и сеножатай и в бортном дереве и в нивах и в дубровах и в квалтех пуци и дерева его бортного властного, отчизного и в бобровых гонех и в полях и в ынших земляных речах, а к тому дей ему в мыте Острозском кривда и шкода великая ся от тебе деет, о чомже он о всем хочет с Твоею Милостью перед нами очевисто мовити. А прото приказуем тебе, ажбы Твоя Милость перед нами ку праву стал и того боярина своего Вилбунского поставил и в том ся с ним росправил на тот рок, на который он Твою Милость перед нас позовет сим нашим листомь». Из сего акта видно, что в XVI веке существовали два поселения — одно Судилковцы, принадлежавшее князю Кузьме Ивановичу Заславскому, и другое — Судилков, принадлежавшее князю Илии Конст. Острожскому и находившееся в заведывании Вилбунского (из с. Вельбовны Острож. уез.) боярина сего князя Острожского. Оба эти поселения были в смежности одно с другим и потому легко допустить, что боярин князя Острожского из Судилкова делал нападение на соседние Судилковцы — князя Кузьмы Заславского. Эти оба поселения, как отдельные, упоминаются в акте от 1601 года 7 декабря, — в котором возные Волынского воеводства Криштоф Шука и Станислав Янковский



Традиційний одяг волинян.

доносят Луцкому грод. суду об осмотре ими местечек и сел Луцкого повета, опустошенных и сожженных в 1593 году татарами. В сем акте сказано, между прочим, что опустошения произведены ими — «в селах спаленных его милости пана (Януша Ивановича, князя Заславского) воеводы Подляского у волости Жеславской: в Судилкове, Хоневицах Жилинцах Сенювце, Кондыровце, Пилие, Веселовцы, Мокиевце, Биливце, Начоговцах», а также — «в селах спаленных пана Криштофа Лабуньского: селе Титкове, селе Микулинцах селе Кисилине, селе Жажине, у Новоселицы, Крачевце, Огиевце, Малезиках, Михаловце, Горощках, Лозичной, в местечку Судилавце, Красноселце, Березной, Белополи, Корпилевце, Ходаках». Отсюда видно, что м. Судилков в самом начале XVII века принадлежало Христофору Лабунскому. Впоследствии оба сии поселения — Судилковцы и Судилков слились и образовали одно — м. Судилков. В позднейших актах уже упоминается одно м. Судилков; а именно, под именем Судилкова, оно упоминается в акте от 4 июля 1632 года, в письме к князю Заславскому от агента его, Вацлава Вышотравки, посланного к козакам с целью разузнать их силы и намерения и охранить от них имения князя Заславского и его друзей. Вышотравка доносит, что он встретил козаков уже на Волыни, в Суделкове (Sudzielkowie), что они прошли уже по именьям Сенявских и воеводы Руського, и направились на именья Заславского, но, после переговоров с ним решились остановиться на Полесье, расположивши свое войско между Уманем и Овручем охранять этот край от татар и ожидать возвращения своих послов из сейма. Далее — он общает на счет силы козаков, что они показывают только 16000 реестровых, но что на деле их есть, по крайней мере, вдвое более, так как он видел между ними множество мужиков.

Около 1627 года оба Судилкова от Лабунских и князей Заславских перешли в собственность дворян Аксаков (или Оксаков). Первым владельцем его из этой фамилии является Киевский земский судья Иван Аксак, умерший в 1627 году. После его

смерти, его сыновья в 1670 году разделили отцовские имения, причем младший из них Михаил Аксак, Киевский подстолий и комиссар Киев. воеводства по военным делам в 1649 году, получил в числе многих других украинских имений, еще на Волыни: м. Судилков и села Белокриничье, Березно, Лончичну (Лозичну) и Красноселку.

В половине XVIII века м. Судилков является владением князя Станислава Любомирского, сына Юрия–Александра, воеводы Сандомирского. Можно думать, что еще в конце XVII века м. Судилков входило в состав имений князя Юрия–Александра Любомирского, владевшего громадными имениями на Волыни, Подолии и Украине. Ибо известно, что он в 1673 году был вотчинником Лабунского ключа, в состав которого входило 18 поселений, в том числе и м. Судилков. В 1725 году этот князь Юрий Любомирский, уступкою от Александра Валевского, мечника Сеградского, получил г. Ровно и все его имения, состоящие из 30 городов и 435 фольварков и тем еще более увеличил свои и без того уже громадные вотчинные имения.

В 1724 году 24 февраля в замке Судилковском князь Юрий–Александр Любомирский подписал право Судилковскому цеху ткачей на выделку холста, а 27 января 1727 года в замке Лабунском он же дал таковое же право цеху ремесл. кузнечного, котлярского, гончарного, бондарского (бочарного) и мельничного. Существовал в Судилкове еще цех шевский (сапожничий), без сомнения, по праву, данному тем же князем Юрием–Александром Любомирским. В настоящем же время цехи эти, не встречая поддержки со стороны властей, уже прекратили свое существование, хотя несомненно, что в прежнее время Магдебургское право много способствовало процветанию ремесл среди христианского судилковского населения.

В 1738 году 24 ноября сыновья кн. Юрия — Станислав и Иосиф Любомирские разделили между собою отцовские имения, и Судилков при этом достался Станиславу. Этот Станислав Любомирский был женат на Гонорате Поцей и в приданное за нею получил огромные имения. Мать Гонораты Ружа Поцтьева, жена стражника вел. княжества Литовского, жила некоторое время в Судилковском замке и управляла Судилковым на правах арендной владелицы, а сам владелец князь Станислав жил в г. Ровне со всею пышностью и роскошью польского магната. По известной Кольбушовской транзакции 7 декабря 1753 года, князь Станислав Любомирский, приходившийся родственником по матери князю Янушу Сангушку, последнему ординату Острожскому, получил от него г. Дубно и 72 селения, а брат его Иосиф получил Степань и 83 селения. Вскоре Иосиф умер и все его имения перешли во владение Станислава. По смерти польского короля Августа III, в марте 1764 г. князь Станислав предложил себя в кандидаты на короля, но у него тогда уже обнаружились признаки умопомешательства. Посему 12 ноября 1770 г. он подписал акт уступки имений своим сыновьям — Александру, Михаилу, Иосифу и Ксаверию. Он умер в 1793 г. в Варшаве на 89 жизни. Князь Станислав Любомирский носил следующий титул: «Станислав граф на Виснеце, Ярославле, Концеполе, Ровне, Судилкове, Шаргороде, Смелой, Ягорлике, князь Любомирский, Подстолий коронный, Сондецкий, Радомысльский и проч. Староста, ордена Белого Орла кавалер». Этот князь для двух Судилковских церквей дал эрекции, обеспечив и утвердив тем за их настоятелями права на земли и угодия. Одна эрекция дана им Св.–Димитриевской церк. в Судилкове 25 марта 1740 г., по которой учреждалась при сей церк. богадельня (шпиталь) для бедных. Другая эрекция для Св.–Троицкой церк. м. Судилкова дана в замке Ровенском 20 октября 1759 года. Предлагаем перевод второй эрекции с польского подлинника: «Для большей чести и славы Бога в Троице Святой единого, а также в честь Пресв. Девы Марии, Матери Божией и Св. Угодников Божиих для духовной пользы подданных моих, равно как для спасения души моей, и задумал в имении моем вотчинном в местечке Судилкове, принадлежащем к Лабунскому ключу, в воеводстве Волынском в повете Кременецком лежащем по управлению ду-

ховному, греко–роському соединенному с Римским костелом к епархии Луцкой, на предместьи со стороны Заславля выстроить церк. во имя пресв. Троицы и дать необходимые средства в потомственные и вечные времена для пропитания и одевания отцев настоятелей, находящихся при сей святыне. Для чего, во имя Господа, определяю и постановляю следующее: прежде всего местом для церк. назначаю старый церковный погост (цмин-тарь) в конце упомянутого предместья между прудом и дорогою, идущею в Заславль; при этом же погосте назначается место под училище для малых христианских детей». Далее следует: обозначение усадьбы свящ. при вале, места под пчельник его полей и сенокосов с предоставлением ему права на свободное пользование прудом «Поповичевым». Затем говорится: «это назначается для прокормления отцев настоятелей и для приличного их одевания, но так как прихожане Св.–Троицкие предместья и селений Белокриничья, Лозычной и Красноселки не дают капщизны (сбор с крепких напитков) и десятины, то и приказываю и на вечные времена устанавливаю, чтобы они ежегодно выплачивали оо. настоятелям по тинфу (17½ коп.). А так как без церковнослужителей, как-то — дидаскала (дьячка) и захристиана (пономаря) Св. храм обойтись не может, то для помещения пономаря назначаю место, которого все прихожане обязаны наделять полем. Дидаскалу прихожане обязаны ежегодно назначить плату. А что касается необходимого освещения, украшения и ремонта Св. храма Божия, — позволяю приготовлять ежегодно между пресного меры судилковской шестьдесят гарнцев — в котлах экономических либо арендаторских без всякой от котла платы и в распродаже без препятствия со стороны жидов или же — вместо всего этого, чтобы прихожане на означенную надобность уплачивали ежегодно по полтинфа. Означенный в сем фондуше земли надавши для свободного пользования оо. настоятелей, состоящих при этой церкви, и на вечные времена увольняю от всяких in genere de specie податей и повинностей дворовых, общественных и фундаторских — десятин пчельной, овечьих, коровьих тех же обязываю на вечные времена иметь всегда фундаторов во святых молитвах особенно за умерших фундаторов ежемесячно в субботу Св. молитву гласную совершать, а также оставаться в единении (uain) с римскою церковью. Фондуш этот имеет таковую важность, как если бы и лично предъявил его в актах градских Кременецких и Консистерских Луцких и для вящей важности и верности, при обыкновенной печати, и собственноручно его подписываю».

От князей Любомирских м. Судилков перешло во владение бискупа Познанского и канцлера вел. коронного Андрея–Станислава Млодзеновского, которому князь Станислав Любомирский подарил это м. за услуги, оказанный ему Млодзеновским во времена Кольбушовской транзакции (7 декабря 1753 г.), в силу которой из имений Острожской ординации Любимирский получил города Степань и Дубно с многочисленными селами. Млодзеновский, как владелец м. Судилкова, получил от короля привиллегию от 11 мая 1771 года на учреждение в сем местечке 12 ярмарок.

После смерти Млодзеновского, Судилков был куплен Яном–Мартином Михайловичем Грэф–Грохольским генерал–лейтенантом и обозным коронным. Кроме м. Судилкова, в состав его имений входили еще села — Белокриничье, Траулин, Решневка, Рожична, Красноселка, Лозычна, Устьяновка и Рудня. Грохольский старался привести в порядок свое экономическое хозяйство, — устроил фольварки, выпрямил и окопал дороги, окопал свои ланы глубокими канавами, разобрал древний Судилковский замок выстроил великолепный каменный дворец (палаццо), раскопал старинный крепостной вал вокруг местечка, употребив землю с него на утрамбовку площадей рыночной и возле своего нового дворца. Он жил роскошно со всею пышностью польского магната, держа постоянный придворный оркестр музыки и задавая частые пиры и балы, на которые съезжались соседние паны. Ян–Мартии Грохольский умер в 1807 году. По

смерти его, Судилковским именем владела жена его Уршула, умершая в 1838 г.

У Грохольских был сын Рафаил и две дочери — Саломея и другая старшая, вышедшая замуж за помещика села Ладыг Шашкевича. Рафаил Грохольский участвовал в польском мятеже 1831 г. и, избегая ответственности перед правительством, ушел за границу в Австрию, где и умер в 1840 годах в тюрьме, куда попал за долги. По смерти своей матери, Саломея сошла с ума. Судилковское имение было конфисковано и поступило во владение казны. Волинскою палатою государ. имуществ оно сначала отдано было в администрацию на правах арендного владения Красуцкому, за исключением с. Рожичной, которое содержал в аренде сам управляющий этой палаты генерал Эмме. Потом же в 1849 году все ланы Судилков. имения поступили в надел крестьянам, кои обязаны были платить за землю оброк в казну. Но дети Шашкевича, женатого на старшей дочери Грохольского, предъявили свои наследственные права на Судилковское имение, возбудив дело о неправильной конфискации его, и, по ходатайству их перед правительством это имение в 1864 году было им возвращено, с оставлением за крестьянами розданных казною им земель. В 1859 году 23 апреля в Судилкове случился страшный пожар уничтоживший почти все еврейские дома. Во время этого пожара сгорели старая Св.-Дмитриевская церк. и палаццо Грохольского. Остов сего палаццо существует и до настоящего времени без починки и без особенного повреждения, свидетельствуя тем о прочности постройки сего здания.

Один из наследников Грохольского Леонард Шашкевич, получив от прочих его наследников доверенность на управление Судилковским имением, повел дело управления им так, что дорогой Судилковский лес на пространстве 7000 десятин очутился во владении Киевского Коммерческого Банка, который продал его на сруб евреям и теперь этот лес безпощадно истребляется ими до основания.

В 1884 году землю под лесом и все участки полевой земли со всеми имеющимися угодиями, не поступившие в надел крестьян, купил с публичных торгов, с которых Судилковское имение было продано за долги казне, Варшавский купец Захарья Ильич Нипанич, который и в настоящее время (1892 г.) состоит владельцем Судилкова. Сам Нипанич — православный; землю в своем имении он по частям продает разным лицам причем покупателями мелких участков являются крестьяне.

В 1793 году, когда Волинь была возвращена в Россию, как ее древнее достояние, м. Судилков вошло в состав Изяславского наместничества и причислено к Лабунскому повіту, а с 1796 г., когда была образована Волинская губерния, оно вошло в состав Заславского уезда, в коем и ныне состоит.

В м. Судилкове еще в начале XVIII в. существовали две правосл. церк. — Св.-Дмитриевская и Св.-Троицкая, прих. существ. и до ныне.

Св.-Дмитриевская церковь, как сказано в вышеприведенной эрекции от 25 марта 1740 г., построена была около 1740 года князем Станиславом Любомирским. Была деревян. Построена униатскою, а в 1795 году возвращена в православие. В 1859 году 23 апреля сгорела. Посему — кам. римо.-катол. каплица, что возле быв. дворца Грохольского, была обращена во временную правосл. церк., где и совершалось богослужение. В 1881 году прих. была построена новая дерев. Св.-Дмитриевская церковь.

Св.-Троицкая церковь, по свидетельству церк. документов существовала уже в 1738 году и по ветхости своей была снесена в 1759 году. На месте, ею занимаемом, князь Станислав Любомирский в 1764 году построили, новую деревян. церк. Она была трехкупольная, крыта гонтою, кораблеобразна; сруб ее первого яруса был из дубовых брусьев, а купола и барабаны из соснового дерева. Будучи построена при пруде на полуострове без фундамента, вместо которого были положены под подвалы только камни на земле насухо, она получила наклонение на юг к пруду и стены ее разошлись в замках и хотя они и были скреплены



Волинський селянин. Фото початку ХХ ст.

при помощи дубовых брусьев железными винтами, но привести здание в благолепный и прочный вид — не представлялось возможности. Посему — на месте ее была построена в 1882 году новая деревян. Св.-Троицкая церк.

В м. Судилкове в настоящее время есть церк. во имя Св. Великомученика Димитрия. Построена в 1881 году на средства прихож. Деревян. Утварью достаточна. Копии метрич. книг 1 и 2 частей хранятся с 1823 г., а 3 части с 1886 г. испов. ведом. хранятся с 1884 г. Приход 5 кл. Земли: усад. и огород. 3 дес., леванной 17 дес. 840 саж., пахот. 46 дес. 1272 саж., сенок. лесной и болотной 16 дес. 1248 саж., — всего 83 дес. 960 саж. На эту землю имеется план от 1853 г., составленный землемером Сешицким. Землею причт. пользуется спокойно. Причт. свящ. 300 руб., псалом. 50 руб., просфор. 16 руб. Причт. дома и хозпостройки требуют некоторой починки. Дворов 157^{1/4}, прихож. 1224 д. об. п. Свящ. Юлий Иоаннович Гапанович (с 27 сент. 1886 г., а на службе с 6 июня 1876 г.) и псалом. К этому приходу приписаны: кладб. Варфоломеевская церк. в том же м. Судилкове и кладб. церк. в с. Лозычній в 2 вер.

В том же м. Судилкове есть церк. во имя Св. Апостола Варфоломея. кладб. Построена в 1801 году на средства бывшего настоятеля этого прих., протоиерея Варфоломея Тхоржевского. Деревян. Утварью бедна.

В том же м. Судилкове есть церк. во имя Св. Живоначальные Троицы. Начата постройкою в 1879 году, а окончена в 1882 году и 25 сентября того же года освящена. Она построена по определению Волин. губерн. церк.-строит. присутствия от 26 января 1876 г. и 27 февраля 1877 г., по проекту, им же утвержденному 30 мая 1877 года, и по благословению Волин. архиепископа Димитрия от 11 мая 1877 г.

Деревянная, сруб ее из сосновых бревен в 4 вершка толщины, подвалы дубовые в 10 вер. в квадрате, на камен. фундаменте, который вглубь земли простирается на 2 арш., а сверху земли име-

ет вышины 1 арш., толщиною в 1 арш. Крыта жостью, соединена с колокольнею и ризницами; семиглавая, — главы крыты белою жостью; с тремя крыльцами; обшита снаружи $\frac{1}{2}$ дюймовыми досками; стены внутри и снаружи и крыша покрашены масляными красками; на церк. установлены 10 железных позолоченных листовым золотом крестов, — из коих 7 на главах и 3 на крыльцах. В основании своем церк. имеет форму восьмиконечного креста, образуемого выступами при колокольне и средней части храма и ризницами при алтаре; самая же церк. без колокольни имеет форму звезды. Длина церк. с вос. на зап. 30 арш. Размер средней части храма, на которой возведен купол имеет в основании 11 арш. в квадрате; при ней выступы на юж. и сев. стороны имеют по $8\frac{1}{2}$ арш. длины и по $4\frac{1}{2}$ арш. ширины. Алтарная часть имеет форму четырехугольника, усеченного с вос. стороны на обе стороны по ширине церк. в $8\frac{1}{2}$ арш. и по длине ее в 7 арш. Трапезная часть храма имеет ширины $8\frac{1}{2}$ арш., а длины $4\frac{1}{2}$ арш. Колокольня имеет в своем основании $5\frac{1}{2}$ арш. в квадрате, при ней два выступа по $2\frac{1}{2}$ арш. ширины и по $5\frac{1}{2}$ арш. длины. Приалтарные ризницы имеют по 3 арш. в квадрате. Высота церк. в первом ярусе от основания до карниза 8 арш., высота средней части от основания до вершины креста 26 арш., а высота колокольни со шпилем 29 арш. Внутри церк. уложен пол в клетки из сосновых двухдюймовых досок, а сверху ее подбиты досчатые суфиты. Алтарь возвышается на 4 вершка или на 1 ступень над полом храма; солея огорожена деревян. точеною решеткою. Утварью церк. достаточна. Копии метрич. книг хранятся с 1739 г., а исповед. ведом. с 1796 г. Опись церк. имущества имеется от 1882 г. Проводы бывают в Фомин по-недельни. В дер. Красноселке, на кладб. имеется дерев. часовня, построенная прихож. сей деревни в 1888 г. Приход 6 кл. Земли: усадеб. 3 дес., пахот. 42 дес. 1296 саж., сенокосн. 7 дес., левадной 5 дес. 1584 саж., пахотной, отданной казною в 1858 г. взамен церк. хутора, которая в проекте и на плане не обозначена, 4 дес. 288 саж., — всего 62 дес. 768 саж. Эту землю причт владеет спокойно, за исключением участка огородной земли — в 1580 саж., значащейся по проекту за церковь, но, по определению Старок.-Засл. съезда миров. посредников в 1879 г., отнятой от церк. и поступившей в пользование крестьян. На всю церк. землю имеются в копии — эрекция князя Станислава Любомирского от 20 окт. 1759 г. (вышеприведенная) и документ Грэф-Грохольского от 1811 г. (подлинники их хранятся в Вол. дух. консистории), а также проект 29 апреля 1849 г. и план 1853 г. Причт: свящ. 300 руб., псалом. 50 руб. Причт. дома и хозяйстройки прочны, за исключением находящихся в пользовании священника, хлева и сарая, требующих ремонта. На церк. погосте есть ветхое здание бывшей церк. и дом для церк. сторожа. На церк. земле есть изба и сарай, составляющие собственность местного свящ. Филарета Дучинского. Есть народное училище Мин. нар. прос. есть также римо.-катол. костел. На римо.-катол. кладб. есть каплица, в которой ксендз несколько раз в год служит мессу, а 22 авг. здесь бывает отпуск при многочисленном стечении римо.-катол. Ярмарки бывают 9 раз в год — 2 февраля, 9 марта, в неделю Мироносиц 24 июня, 29 августа, 26 сентября, 26 октября, 21 ноября и 9 декабря; торгуют скотом, деревян. и гончарною посудю, колесами, сапогами и домашними продуктами. Есть 10 кожевенных и кушнirных (скорнячных) заводов. Деревни приход.: Красноселка в 3 вер. и поселок Новенькое. Дворов $168\frac{3}{4}$, прихож. 1384 д. об. п.; евр. 1523 д. об. п. Священнослужителями при Троицкой церк. м. Судилкова были следующие: 1) иерей Герасим Поддуржанский с 1739 г. по март 1758 г., а с этого времени по 1760 г. метрич. книги не записаны; 2) иерей Петр Струсь с апреля 1760 г. по октябрь 1780 г.; 3) администратор Феодор Завалевич с октября 1780 г. по март 1783 г.; 4) свящ. Лукиан Константинович Белецкий с 1783 г. по 1808 г.; с 1809 по 1810 г. приход был под наблюдением свящ. Евстафия Иоанновича Должанского; 5) свящ. Иосиф Лукианович Белецкий с 1810 г. по 1812 г.; 6) свящ. Феодор Герасимович Плазовский с 1812 г. по 1817 г.; 7) свящ. Павел Андреевич Малынский с 1817 г. по 1826 г.; 8) свящ. Феодор Павлович Малынский с 1826

г. по 1837 г.; 9) свящ. Иоанн Климентович Дверницкий с 1837 г. по 1852 г.; 10) протоиерей Леонтий Стефанович Бутович с 1852 г. по 1862 г.; 11) свящ. Елисей Анатолиевич Гловвачевский с 1863 г. по 1866 г.; 12) свящ. Василий Стефанович Самойлович с 1866 г. по 1868 г.; 13) свящ. Филарет Афанасиевич Дучинский с 30 сент. 1868 г. по 1889 г. и 14) свящ. Иаков Мартинов. Горещкий с мая 1889 г. (на службе с 11 окт. 1848 г.) ныне служит и псалом. Петр Николаев. Гахович (с 1890 г., февраля).

СУЛЬЖИН с., при реке Хоморе, волости Сульжинской. Село это некогда во времена татарских набегов было укрепленным



С. Городище. Ріzдо-Богородичний монастир. Фото початку ХХ ст.

городом; со всех сторон окружено топким болотом, вследствие чего климат не благоприятен для здоровья. От Житомира 125 вер., Заславля — ближ. почт. ст. 22 вер., жел.-дор. ст. Шепетовки 23 вер., ближ. приходов: с. Вербовец 1 вер., с. Лавриновец 4 вер., с. Ленковец 5 вер., с. Лашек 13 вер. Приход 6 кл. Церк. во имя Святого Архистратига Михаила. Построена в 1887 году на средства прихож. Дерев., на камен. фундаменте, покрыта жостью. Утварью недостаточна. Копии метрич. книг хранятся с 1839 года, а испов. ведомости с 1825 г. Опись церк. имущества имеется от 1806 г. Имеется ветхая, упраздненная в 1887 г., церк. Проводы бывают в Светлую субботу. Земли: под церк. погостом 393 саж., усад. и огор. 2 дес. 162 саж., пахот. 29 дес. 1544 саж., сенок. 25 дес. 595 саж., — всего 37 дес. 296 саж. Земля суглиниста. На эту землю имеется проект от 1852 г., копия эрекции от 1801 г. и отдаточный лист. Земля от церк. в 3 и 5 вер. Есть на сенок. земле строевой и дровянной лес. Причт: свящ. 300 руб., псалом. 50 руб. Причт. дома выгодны и хороши, а хозяйстройки, кроме нового священ. амбара, требуют исправления. Есть одноклассное училище Мин. нар. прос., помещается в обществ. доме; учеников в 1890 г. было 39 муж. п. и 5 жен. п. Есть еще женская церк.-прих. школа, помещается в волостн. правлении. Владельцы села: свящ. Иоанн Лисицкий и Буяльский. В селе есть волостное правление

и этапный дом. Деревня прих. Хуторы Сульжинские в $\frac{1}{4}$ вер., препятствий к сообщению с нею нет. Дворов $117\frac{3}{4}$, прихож. 935 д. об. п., римо.-катол. 40 д. об. п.; евр. 48 д. об. п. Священнослужителями при церк. с. Сульжина, как видно из метрич. книг были следующие: 1) Кирилл Кулжовский с 1723 г. по 1731 г.; 2) свящ. Феодор Вигурский в 1731 г.; 3) свящ. Петр Черниш с 1734 г. по 1763 г.; в конце 1763 г. приход был под наблюдением свящ. с. Вербовец Петра Зеленецкого; 4) свящ. Иоаким Дучинский с 1764 г. по 1799 г.; при нем был помощником с 1798 г. свящ. Дионисий Васькевич; 5) свящ. Дионисий Васькевич с 1799 г. по 1820 г.; с июня 1820 года по 24 янв. 1821 г. приход был под наблюдением заштатного свящ. с. Тишевич Митрофана Лисаковского, а с 24 янв. 1821 г. по 29 июня 1824 г. под наблюдением заштатного свящ. с. Мокиевец Трофима Лукасевича, свящ. с. Вербовец Андрея Рыбчинского и благочинного, свящ. с. Лавриновец Симеона Васькевича; 6) свящ. Андрей Гардасевич с 29 июня 1824 г. по 5 марта 1862 г.; с 5 марта 1862 г. по 24 декабря 1862 г. приход был под наблюдением свящ. с. Драчей Иоанна Игнатовича; 7) свящ. Иоанн Бохенский с 24 дек. 1862 г. по 11 июня 1887 г.; 8) свящ. Феодор Константинович Шумский с 29 авг. 1887 г., ныне служит и псалом. Павел Иванович Кондрацкий (с 1 октября 1863 г., а на службе с 1857 г.).

Село Сульжин, как имение княгини Марии Семеновны Ровенской и мужа ее, князя Семена Васильевича Несвижского, по наследству доставшееся внуку ее кн. Константину Иван. Острожскому, упоминается в акте от 4 мая 1518 года, в котором король Сигизмунд I подтверждает князю Константину Иван. Острожскому право на владение именьями, доставшимися ему по наследству от бабки его жени, княжны Марии Семеновны Ровенской и мужа ее, князя Семена Васильевича Несвижского. Именья эти следующие: «с. Колодно Кремен. уез., села в Тарнопольск. уез. восточ. Галиции, с. Оришковцы Кремен. уез., села Доброводы, Иванчаны, Повики и Любачов в Збараж. уез. восточн. Галиции, села Олешковцы, Гнездична и Шимковцы Кремен. уез., с. Мшанец Тарнопольск. уез. в Галиции, село Медын в Збар. уез., Волочьев Старок. уез., с. Ренев в Брод. уез. восточ. Галиции; с. Лука Тарноп. уез., село Порожня в Старок. уезде., предместье Луцка с востока, с. Ростки Крем. уез., с. Козлин Ровен. уез., села Манев Старый и Новый и Лопушна Кремен. уез. и село Сульжин». Еще оно, под именем Шульжинец, как имение князя Илии Конст. Острожского, упоминается в акте от 24 января 1534 года, — в коем король Сигизмунд I призывает князя Илию Конст. Острожского на суд по жалобе на него князя Кузьмы Ивановича Заславского «за кривды и шкоды великие», причиненные имению князя Кузьмы Заславского Вербовцам от замка князя Илии Конст. Острожского Шульжинец. В акте от 28 апреля 1534 года сказано, что князь Илия Конст. Острожский, желая причинить убытки кн. Кузьме Иван. Заславскому, «уславши мощно, кгвалтом слуг и подданных своих у пушу его Вербовецкую, велел дерево рубати на будоване замку своего Сульжинецкого и тую дей пушу его на корен сразили и опустошили». В акте от 27 апреля 1539 года князь Кузьма Иван. Заславский жаловался королю Сигизмунду I на князя Илию Констант. Острожского о том, что его, князя Илии люди волости Острожской и замку Шульжинского у пушу его Жеславскую мощно, кгвалтом уежджают и дерево бортное с подписью рубают и быдло и овцы свои у тую пушу его угоняют и огни там кладуть и звер оттоль выпуживают и шкоды великий там ему делают». В 1543 году 29 августа король Сигизмунд I приказывает княгине Беате Острожской, жене кн. Илии Конст. Острожского, чтобы она воспретила своему боярину Тонковидовичу захватывать землю Вербовецкую, принадлежащую боярину князя Кузьмы Иван. Заславского; здесь король пишет ей: «Жаловал нам князь Кузьма Иванович Жославский о том, штож дей боярин твой, Тонковидович землю влосную боярина его, на имя Вербовцы (село Засл. уез.) безправне за себе забирают и кгвалтовым обычаем то пашет и збожя там на себе сьет и тепере то жати хочет, и дерево бортное с подписями казят и мед, крадут. И тому дей еще став



Селянки. Фото початку ХХ ст.

еси свой Шульжинский засыпала к берегу тогож боярына его Вербовецкого, село и сеножати дей еси его подтопила, а ты дей того ставу роскопати не хочеш, а ему в том кривда и шкода немалая ся деет». В 1546 году княгиня Беата Острожская жаловалась королю Сигизмунду Августу, что князь Кузьма Иванович Заславский «у бояр ее Шульжинских, Левона, а Сенка Лынеовского землю ее влостную, которую они з давних часов держали, кгвалтовне з моцы их вынял». Еще оно, под именем с. Шульжин Шульжинской волости, как имение кн. Януша Острожского, каштеляна Краковского, упоминается в акте, от 7 декабря 1601 года, — в донесении возных Вольнского воеводства Криштофа Щуки и Станислава Янковского Луцкому грод. суду об осмотре ими местечек и сел Луцкого повта, опустошенных и сожженных татарами в 1589 г.; в числе этих сел значатся и села Шульжинской волости: Косновка, Марковцы, Лавриновцы, Денинцы, Линовцы, Кремсевцы, Побестиевцы, Боксуны, Лашковцы, Опадовка, Мицы, Драчи, Медведовцы, Безимье, Лосковцы.

ТРАУЛИН с., волости Судилковской, от Житомира 120 вер., Заславля 25 вер., ближ. жел.-дор. ст. Хролина 4 вер., почт. ст. Шепетовки 9 вер., ближ. приходов: с. Хролина 2 вер., с. Белокрыничья 4 вер., м. Судилкова 6 вер., м. Лабуня 20 вер. Приход 6 кл. Церк. во имя Покрова Пресв. Богородицы. Построена в 1742 году на средства прихож. В 1869 г. поставлена на кам. фундам., обшита снаружи новыми досками и выкрашена внутри и снаружи. Дерев., крепка, с такою же покрытою жестью в 1890 г. колокольнею. Утварью не достаточна. Копии метрич. книг хранятся с 1760 г., а испов. ведомости с 1854 г. Опись церк. имущества имеется от 1868 г. Земли: усад. и огород. 2 дес. 1224 саж., пахот. 36 дес. 1272 саж., сенок. 33 дес. 1728 саж., — всего 72 дес. 1824 саж. На эту землю имеется проект и план от 1858 г. Причт: свящ. 240 руб.,

псалом. 50 руб. Дом для свящ. стар, холоден и сыр, а для псалом. весьма ветхий; хозпостройки полуразвалившиеся, кроме двух клунь и амбара, перестроенных на средства местного священника. При церк. погосте есть изба, принадлежащая церк. Церк.—прих. школа, переданная в ведение духовенства в 1886 году, помещается в церк. доме. Деревни прихода: Савичи в 3 вер. и Купина в 7 вер. Дворов 115^{3/4}, прихож. 875 д. об. п. Священнослужителями при церк. с. Траулина были: 1) свящ. Василий Гилевич с 1780 г. по 1806 г.; 2) свящ. Яков Буцтовский с 1807 г. по 1810 г.; с 1810 г. по 1824 г. приход был под наблюдением священников: с. Хролина, Сильвестра Собоновича с 1810 г. по 1812 г., Иоанна Гардасевича с 1812 г. по 1814 г., Григория Буйниченко с 1814 г. по 1815 г., Авраамия Собоновича с 1815 г. по 1817 г., Феодора Гожинского с 1817 г. по 1819 г., с. Белокриничья Фаддея Озоркевича с 1819 г. по 1824 г.; 3) свящ. Кирилл Викторовский с 1824 г. по 1836 г.; по март 1836 г. приход был под наблюдением священников: с. Белокриничья Василия Морачевича; с. Корчика Иоаина Ключковского и Троицкой церк. м. Судилкова Феодора Мальнского; 4) свящ. Иоанн Ярошевич с марта 1836 г., а по какое время, — неизвестно, так как с 1837 г. по 1844 г. метрич. книг не сохранилось; 5) свящ. Андрей Подвысоцкий с 1844 г. по 1853 г.; с 1853 г. по 1854 г. приход был под наблюдением священников: с. Корчика Леонида Шушковского, с. Хролина Даниила Конахевича, безместного свящ. Иоанна Подвысоцкого, с. Белокриничья Феодора Жадановского и с. Мокиевец благочинного Николая Лукасевича; 6) свящ. Артемий Малькевич с 1854 г. по 1886 г.; 7) свящ. Леонтий Афанасиевич Дучинский с 27 ноября 1886 г. ныне служит и псалом. Илия Авксениевич Антипович с 1868 г.

Село Траулин под именем села Триавинец Кузьминской волости, как имение князя Константина Ивановича Острожского, наданное ему польским королем Сигизмундом I, упоминается в акт от 9 сентября 1517 года, — в котором король Сигизмунд I подтверждает князю Константину Ивановичу Острожскому его права на владение имением Красиловым, дарованные ему королем Александром братом Сигизмунда I, а также надает ему волость Кузминскую, в состав которой входило и село Триавинцы (Труавінцы). Под именем села Травольня Полонской волости, как имение князя Януша Острожского, каштеляна Краковского, упоминается в акте от 7 декабря 1601 года, — в донесении возных Волынского воеводства Криштофа Шуки и Станислава Янковского Луцкому грод. суду об осмотре ими местечек и сел Луцкого повета, опустошенных и сожженных татарами в 1589 году; в числе этих сел значится и село Травольня. Еще оно, под именем Траволина, как имение князя Юрия Любомирского, коронного маршалка, упоминается в акте от 1650 года, — в коем приводятся данные, извлеченные из присяжных показаний о количестве дымов в городах и селах, подлежащих оплате подымного во время войн Богдана Хмельницкого; здесь исчисляются имения князя Юрия Любомирского в 1650 году, в числе оных значится и село Траволин, имеющее 10 дымов.

ХРОЛИН с., волости Хролинской, от Житомира 120 вер., Заславля 31 вер., ближ. жел.—дор. ст. Хролин 2 вер., почт. ст. Шепетовки 10 вер., ближ. приходо: с. Траулина 2 вер., с. Великой Медведовки 3 вер., с. Нович 3 вер., м. Лабуня 20 вер. Приход 6 кл. Церк. во имя Св. Апостола и Евангелиста Иоанна Богослова. Построена в 1742 году на средства прихожан. Дерев., на кам. фундам., крыта жезью, с такою же колокольнею. Утварью и ризницею достаточна. Копии метрич. книг хранятся с 1779 г., а испов. ведомости с 1806 г. Опись церк. имущества имеется от 1876 года. Земли: усад. 3 дес. 817 саж., пахот. в 3 сменах 36 дес. 1503 саж., хутор с лесом и сенокосом 9 дес. 1522 саж., — всего 49 дес. 1442 саж. На эту землю имеются: 1) проект от 1850 г.; 2) межевая книга и 3) план от 25 авг. 1850 г. Причт: свящ. 300 руб., псалом 50 руб. Для свящ. дом новый, а из хозпостроек — амбар и две клуны — требуют ремонтровки. Для псаломщика дом и хозпостройки есть. В приходе есть одноклассное училище Мин.

нар. прос. и волостное правление. Дворов 106^{1/2}, прихож. 864 д. об. п. свящ. Филипп Яковлевич Вакулович (с 22 февр. 1886 г., а на службе с 17 сент. 1850 г.) и псалом. Иван Феодорович Петровский.

Село Хролин под именем села Хролина Хролинской волости, как имение дворянина Темрукова, упоминается в акте от 7 декабря 1601 г., — в донесении возных Волынского воеводства Криштофа Шуки и Станислава Янковского Луцкому грод. суду об осмотре ими местечек и сел Луцкого повета, опустошенных и сожженных татарами в 1589 г.: в числе этих сел значится и село Хролин.

ЧЕТЫРБОКИ с., при болотном ручье, впадающем в р. Хомор, волости Сульжинской. От Житомира 140 вер., от Заславля 18 вер., от ближ. жел.—дор. ст. Шепетовки 20 вер., ближ. почт. ст. 6 вер., ближ. прих.: с. Пиляев 4 вер., с. Мокиевец 4 вер., с. Вербовец 4 вер. и с. Репок (благоч.) 10 вер. Приход 5 кл. Церк. во имя Св. Апостола и Евангелиста Иоанна Богослова. Построена в 1727 году, но кем — неизвестно. Дерев., с такою же колокольнею, трехпольная. В 1844 г. поставлена на камен. фундам. и починена в стенах и крыше; в 1857 г. покрыта листовым железом и покрашена. Утварью достаточна; старый иконостас в 1878 г. обновлен позолотою. Метрич. книги хранятся с 1723 г. по 1796 г., а копии с них с 1796 года по настоящее время, испов. ведом. с 1796 г. Опись церк. имущества имеется от 1806 г. Земли: усадеб. с огород. в 3 участках 2 дес., при огороде — болотного берега, залитого водою 1 дес., пахот. в 3 сменах и участках 44 дес. 1237 саж., сенок. — луговой, лесной и болотной 15 дес. 1579 саж., под церк. погостом 392 саж. и неудобной 12 дес. 392 саж., — всего 63 дес. 808 саж. На эту землю имеются — презента, данная 14 марта 1782 года князем Янушем Сангушко, а также проект от 30 сентября 1842 г. и план, составленный 26 июля 1856 года частным землемером, титулярным советником Александром Вербским. По причине поднятия плотины для устройства мельницы у сельского пруда, часть усадебн. земли, в количестве 1 дес., прилегающей к пруду, залита ныне водою и бесполезна для причта; в вознаграждение за это назначен причту безвозмездный помол 20 четвертей хлеба в местной мельнице, что ныне в точности исполняется. От церк. земли в 5 вер. и менее. Причт: свящ. 300 руб., псаломщ. 50 руб., пономарь 38 руб. и просф. 16 руб. Для свящ. дом ветх, построен прихожанами в 1849 г., хозпостройки — 2 амбара, клуня, возовня и 2 сарая для скота и склада соломы построены ими же тогда же. Для причетников дома и хозпостройки построены в 1886 году на средства церк.—прих. братства. Кроме того — имеются на усадеб. земле при свящ. доме флигель, а на церк. сенокосе домик о 2 отделениях, стeblik для пчел и сарай для сена с оградами, — это собственность быв. прих., а ныне заштатного протоиерея Даниила Афанасиевича Варжанского. Церк.—прих. братство издавна существует, при 20 членах и заботится о содержании церкви, училища, причтовых построек и оград. Однокл. народ. училище Мин. нар. прос. суц. с 1870 г., с жалованием учителю 300 руб. и законоучителю 50 руб.; учеников в 1883 г. было 40 муж. п. Дворов 115^{3/4}, прихож. 916 д. об. п.; римо.—катол. 73 д. об. п.; евр. 56 д. об. п. Священ. Иоанн Константинович Малеванский (с 18 марта 1888 г., а на службе с 6 декабря 1866 г.), псаломщ. Александр Стефанович Варницкий (с 25 апреля 1857 г., а на службе с 27 апреля 1855 г.) и пономарь Павел Стефанов. Маркевич (с 25 апреля 1857 г.). К этому приходу приписаны две церкви, — одна кладб. в том же с. Четырбоках и другая приписная в с. Ленковцах в 3 вер.

В с. Четырбоках имеется церк. во имя Святого Духа. кладб. Построена на средства быв. прих. свящ. Даниила Афанас. Варжанского и прихож., с разрешения Иерофея, епископа Острожского, от 3 мая 1868 г. состоявшаяся; освящена 10 декабря 1870 г., по благословению Агафангела, архиепископа Волынского; в 1874 г. покрыта листовым железом и покрашена. Дерев.,

на камен. фундам. При ней колокольня на чотирьох столбах, с дощатым навесом и крестом на верху, под навесом 4 колокола, из коих в меньшем $1\frac{1}{2}$ пуда весу. В 1877 г. кладб. ограждено — с юга и вос. дубовым тесом, а с сев. и зап. земляным рвом. Утверью церк. достаточна. Церк. эта приписана к Св. Иоанно-Богословскому приходу с. Четырбок.

Село Четырбоки, под именем села Чотырбоков Заславской волости, как имение князя Януша Заславского, воеводы Подляского, упоминается в акте от 7 декабря 1601 года, — в донесении возных Волынского воеводства Криштофа Щуки и Станислава Янковского Луцкому грод. суду об осмотре ими местечек и сел Луцкого повета, опустошенных и сожженных татарами в 1589 году в числе этих сел значится и село Чотырбоки. Еще оно, под именем села Чотырыбок, упоминается в акте от 1 февраля 1706 г. — в жалобе дворянина Гавриила Сатурна-Ступницкого на дворян: Якова Красовского, Григория Васьковского, Самуила и Григория Ходаковских, о том, что они нанесли ему разные оскорбления в то время, когда он приехал в село Чотырыбоки для поимки беглого своего крестьянина Мацьки Мазура.

ШЕПЕТОВКА м., при р. Гуске (левом притоке р. Цветохи, впадающей в р. Горынь — приток Припяти), волости Шепетовской. От Житомира 120 вер., Заславля 18 вер., от ближ. жел.-дор. ст. Шепетовки 2 вер., при самой почт.-телегр. ст. Шепетовка, от ближ. прих.: м. Судилкова 3 вер. и с. Янушовки (благоч.) 28 вер. Через Шепетовку проходит транспортная дорога, идущая через м. Судилков с одной стороны и в Заславль с другой стороны.

Откуда происходит название м. Шепетовки, об этом нет сведений. Время основания Шепетовки следует относить к половине 16 века. Если верить показанию г. Бронислава Горчака, редактора-издателя «Archivum ksiazat Sanguszkow w Slawucie» (он состоит и консерватором-хранителем сего архива), что Шепетовка прежде называлась Скалинцы, то, под таким именем, как имение дворянина Василия Ивановича Лабунского, она упоминается в акте от 26 октября 1547 года, — в коем королевские комиссары производят дележ имений между братьями Василием и Богухвалом Ивановичами Лабунскими, оставшимися после смерти их отца Ивана Лабунского; причем по сему разделу Василий Лабунский получил села Колыщины (ныне Г. Староконстантинов), Сахновцы и Скалинцы (ныне м. Шепетовка), а брату его Богухвалу достались — Городище, Гребенника и Лотовка. Но такое мнение, что упоминаемое здесь с. Скалинцы есть нынешнее м. Шепетовка, едва ли верно, ибо в историч. актах конца XVI века упоминается на ряду с селом Скалином или Скалинцами и Шепетовка, еще как село. Так, в акте от 1 сентября 1594 года сказано, что возный производил дознание по делу о воровстве разного имущества, сделанном в селе пана Петра Пересецкого Скалин крестьянами имения Красносельского, находящегося во владении пана Филона Ласка. Возный (Стефан Покащовский) доносит, между прочим, что прежде по делу о воровстве разных вещей в мельнице, находящейся в селе Шепетовке, громада этого села делала «след» и пришла было к дому Ласка, находящемуся в с. Скалине; но пан Филон Ласка стал грозить громаде и, оскорбив («нам нафукал, злыми словами налаял, кием грозил») ее бранными словами, «след» уничтожил; причем показания о «следе» и о поступке Ласки давали возному — «Кондрат Степанович з Шепетовки, а Ждан Кудевич — з Судилкова — подданные пана Андрея Ждьярского, а Иван Березский — с. Васковец, подданный пане Яновое Клембовское». Отсюда видно, что в 1594 году село Шепетовка, как имение дворянина Андрея Ждьярского, существовало на ряду с селом Скалином, как имением дворянина Петра Пересецкого, причем с. Скалин представляется находящимся в близком соседстве с селом Шепетовкой. Ныне с. Скалин не существует. Быть может, впрочем, прежнее село Шепетовка, расширившись и став впоследствии местечком, заняло и местность опустевшего соседнего села Скалина.



Укріплення містечка Шепетівки. Сучасна реконструкція.

Село Шепетовка стало местечком около 1650 года, и в это время оно было имением князя Владислава-Доминика Заславского, как это видно из акта от 1650 года, в котором указаны данные, извлеченные из присяжных показаний о количестве дымов в городах и селах, подлежащих уплате подымного во время войн Богдана Хмельницкого; в числе сих поселений указаны м. Шепетовка, села Марковцы и Писаревка, как имение князя Доминика Заславского; в м. Шепетовке в 1650 г. было 3 дыма.

В 1673 году, со смертью кн. Александра Владиславовича Заславского, последнего из князей Заславских, окончательно угас этот древне-русский род князей Заславских и все огромные их имения, в том числе и м. Шепетовка, перешли в дом кн. Любомирских чрез единственную сестру его княжну Теофилию-Людовику Заславскую, вышедшую замуж за кн. Иосифа-Карла Любомирского. Дочь кн. Любомирского — княжна Юзефина-Мария вышла замуж за князя Павла-Карла Сангушко и все имения Заславские, в том числе и м. Шепетовку, внесла в дом князей Сангушек, во владении коих м. Шепетовка состоит и в настоящее время.

В 1774 году сыновья Павла-Карла Сангушко, рожденные от третьей жены Варвары Дуниной († 2 окт. 1791 г.), князья Иосиф, Иероним и Януш поделили между собою имения собственно Заславские, и по сему разделу м. Шепетовка, в числе других имений, досталась кн. Иерониму, правнучка которого княжна Владиславовна Сангушко по мужу графиня Потоцкая ныне владеет м. Шепетовкою.

Из древностей в м. Шепетовке заслуживают две группы курганов, обросших вековыми дубами, а также два камен. креста. Народная молва относит происхождение сих курганов и крестов ко времени нашествия татарской орды. Во всяком случае эти памятники Шепетовской старины далеко древнее, чем те курганы, кои виднеются ныне близ г. Заславля, под д. Жиленцами, что, при сравнении имеющихся сведений о времени построения Шепетов. церк. (1792 г.) с историч. данными о сражении под Жилинцами, как раз совпадает с 1792 г., когда русские войска 18 июня сего 1792 г. разбили поляков, предводительствуемых братом короля, князем Иосифом Понятовским.

В Шепетовке находятся железные источники, температура коих + 8°, когда атмосфера окружающая имеет + 4 $\frac{1}{2}$ ° по Реаумюру. При этих источниках устроены хорошие купальни, привлекающие сюда многих больных.

В м. Шепетовке находится церк. во имя Св. Архистратига Михаила. Построена в 1792 году на средства помещика и прихож. Дерев., имеет вид корабля, с алтарною частью — на сев. При ней деревян. колокольня. Церк. имеет в длину 10 саж., в ширину 7 саж., в высоту 15 саж. 2 арш. Колоколов 5, из коих в большем весе 23 пуда. Из икон — обращает на себя внимание икона, изображающая Св. Семейство — копия Рафаэлевской. Из древних книг — заслуживают внимания: три Евангелия — одно Львовской печати от 1690 г., другое — Киевской печати от 1697 года и третье — Московской печати от 1748 года; две общих

минеи — Почаевской печати от 1757 г.; триодь-цветная Киевской печати от 1747 г.; две триоды-постных — одна Почаевской печати от 1744 г., другая — Киевской печати от 1743 г. мінея за місяця сентябрь, октябрь и ноябрь — Львовской печати от 1738 г.; октоих Львовской печати от 1759 г.; ирмологий-рукописный от 1742 г. и книга — «Семя слова Божия» — Почаевской печати от 1772 г.

Как видно из надписей на старинных книгах, хранящихся в сей церк., и прежде (до 1792 г.) существовавшая церк. была во имя Архистр. Михаила. Так, на Евангелии 1748 г. есть надпись, что оно куплено 1752 г. «до храму Св. Архистратига Михаила во граде Шепетовце», а на Евангелии 1697 г. надписано: «року 1759 сия книга Евангелии Христово надана до храму Св. Архангела Михаила до местечка Шепетовки. Области Польской». Церк. эта, по преданию, находилась вне черты нынешнего местечка, где ныне еще существует несколько камен. крестов, тогда как кладб. того времени находилось там, где теперь самый центр местечка, о чем, кроме народн. предания, весьма красноречиво свидетельствуют выбрасываемые не раз из мест вечного упокоения, при постройках евр. домов, человеческие кости.

Утварью церк. достаточна. На прих. кладб. есть часовня, построенная в 1822 году. Копии метрич. книг хранятся с 1737 года, а испов. ведомости с 1803 г. по 1805 г., 1807, 1809–1811, 1819, 1821–1823, 1825–1837, 1841–1842, 1844–1846, 1849–1852, 1855–1858, 1875 и 1881–1889 гг. Опись церк. имущества составлена в 1889 году. Земли: усад. 1 дес. 2337 саж., под хутором 10 дес. 1696 саж., сенок. 13 дес. 1032 саж., пахот. в 1 смене 12 дес. 225 саж., 2 смене 10 дес. 2289 саж., 3 смене 11 дес. 665 саж., — всего 60 дес. 1264 саж. Земля малоплодородна. На эту

землю имеется отдаточный лист от 23 мая 1823 года и план, а эрекция хранится в Вол. дух. консистории. Землю причт пользуется спокойно. От церк. земля в 2–3 вер. Причт: свящ. 300 руб., псалом. 50 руб. и просфор. 16 руб. Пономарское место закрыто в 1887 г. Причт. дома и хозяйстройки есть. Народное однокл. училище Мин. нар. прос. суц. с 1866 года с жалованьем учителю 300 руб.; учителем Александр Васильевич Кикец, окончивший Острожскую учит. семинарию; учеников бывает до 100 д. об. п. Церк.-прих. школа открыта в 1872 году, помещается в обществ. доме с жалованьем учителю 100 руб.; учеников в 1890 г. было 106 муж. п. Есть римо.-катол. каплица. Ярмарки бывают 1 янв., в неделю православия, 12 июня, на Вознесение, 1 окт. и 8 ноября, а базары во все воскресные дни. Есть квартира судебн. следов. 2 уч. Заслав. уезда, волостное правление и почт.-телеграф. контора. Есть свекло-сахарный завод, принадлежащий гр. Потоцкой. Владелица местечка гр. Мария Потоцкая. Деревня прих. Клементовичи. Дворов 287, приход. 2270 д. об. п., римо.-катол. до 600 д. об. п.; евр. до 2000 д. об. п. Священнослужителями при церк. м. Шепетовки были следующие: 1) Петр Пезиховский — униат; 2) Феодор Гошкевич; 3) Александр Гардасевич; 4) Максим Лубенский; 5) Иоанн Михайлович Каратевич; 6) Флор Каратевич; 7) Александр Башуцкий; 8) Василий Палецкий с 1846 г. по 1868 г.; 9) протоиерей Стефан Игнатиевич Милишкевич с 1868 г. по 1886 г. 10) свящ. Гермоген Игнатиевич Вилинский с 1886 г., а на службе с 2 мар. 1882 г.; ныне служит.



Адміністративно-територіальний поділ Правобережної України на початку XIX ст.

О дворовом скоте, домашних птицах и о скотоводстве

Скот дворовый крупен и росту выше среднего, как то: лошади, волы, коровы, овцы, козлы и свиньи, малою частью ослы и лошаки; а из птиц куры, утки, цесарки, индейки и гуси. Довольно количество выкармливается помещиками, чиншевою шляхтою и крестьянами разного скота от домашнего приплода, из коего излишний продают на торгах или по селам промышленникам для сгону за границу в Австрию и Пруссию. Волы и свиней ежегодно выходит из губернии несколько десятков тысяч. Из крестьян редкие держат лошадей для езды, а более пекутся о рогатом скоте и овцах, поелику обыкновенно издревле здешних поселян в полевые работы около хлебопашества, в переезды и для возки тягостей употребляют всегда волы. Скот ходит в поле с половины марта по декабрь месяца, а в теплые зимы и далее; однако же в холодные зимы в степных поветах по неимению леса, следовательно для скота конюшен, много оно гибнет от стужи, особливо овец. За всем тем скотоводство выгодно; ибо почва земли большею частью чернозем тучный, плодородной и обилующий лучшими пажитями из сочных трав и злаков. Некоторые помещики с довольным успехом разводят испанских овец. Мясо от выкармливаемого убиваемого скота солится в домах для пропитания только, а сало свежее изрезанное кусками солится в требушине и часто в городах и местечках продается промышленниками, а равно говяжье и овечье, для доставления к портам или за границу.

О плодовых и виноградных садах и огородах

Огородные растения, овощи и цветы рождаются с довольным изобилием. Сеют и сажают поселяне в поле на баштанах огурцы, тыквы, дыни, арбузы, и особо табак, в огородах свеклу, капусту, лук, чеснок, картофель, морковь, петрушку, пастернак, редьку, репу, брюкву, салат, укроп, хмель и прочие пахучие злаки и разные цветы, как то, исопь, кануфорь, зорю, шалфей, мяту, чернушку, гвоздики, нарциссы, тюльпаны, пионы, розмарин, левкой, фиалы, лаванду, жасмины и розы. Деревья в садах растут яблони, груши, дули, бергамоты, вишни, черешни, сливы, крыжовник, малина, барбарис и смородина. В городах Могилеве, Цекиновке и Ольгополе и в местечках Яруге, Ямполе и Рашкове и окрестных селениях разведено в садах знатное количество венгерских, но более волошских виноградных лоз, грецких орехов и морвовых или шелковичных деревьев. Из винограда в урожайный год выгнетают белого вина в одном Могилеве до 2 000 ведер подобного волошскому, ценою ведро по 1 рублю 30 копеек, которое там же на месте и расходится. Приготавливается оно в последних числах августа месяца. Когда созревают виноградные ягоды, то срезаются с ветвями и складываются в кадки, в коих стоят дня по три и по четыре, потом выбираются из них и кладутся в чистые мешки по большей части гарусные, которые топчут в нарочно сделанных для того посудах до тех пор, пока весь сок из них не выдавят, после чего сей сок переливают в особые кадки и из них в бочонки и ставятся в погреба; там уже играет вино и делается далее совершенным. Сие вино в хорошем погребе может простоять лет пять или шесть, а вкусом оно подобно волошскому, но имеет в себе более кислоты.

Об училищах

Народных училищ четыре: 1-е в городе Виннице; 2-е в губернском городе Каменце-Подольском; 3-е Брацлавского повета в местечке Немирове; 4-е Могилевского повета в местечке Бар. Сверх сих предположено еще учредить поветовое училище в городе Гайсине. На три из оных училищ, а именно на Винницкое, Каменецкое и Гайсинское отпускает содержание Казенная Палата из поезуитских доходов по Конфирмованному Штату, которым определено в год на губернскую гимназию в Виннице 5700, на поветовые училища Каменецкое и Гайсинское по 2820, на чрезвычайные надобности 500 рублей, итого 11840 рублей серебром. Производится еще в пожизненный пенсион четырьмя Эмеритам Каноникам 825 рублей на год. Училище Немировское содержится из доходов тамошнего имени и стоит в год 1558 рублей 40 копеек медью и 45 рублей серебром. Училище Барское обещали содержать от себя тамошние базилиане, но за 1805 год получили они еще в пособие из училищной суммы 300 рублей серебром. В оных училищах находится в Винницком 1 начальник, 1 духовник, 9 учителей, 305 учеников; в Каменецком 1 начальник, 1 духовник, 7 учителей, 202 ученика; в Немировском 1 начальник, 8 учителей, 215 учеников; в Барском 1 начальник, 1 духовник, 9 учителей, 623 ученика. Итого во всех: 4 начальника, 3 духовника, 33 учителя и 1345 учеников.

Подольская епаршеская семинария находится Ямпольского повета в местечке Шаргороде в тамошнем Первоклассном мужском православном монастыре. В оной состоит 14 учителей и 700 учеников. На содержание той семинарии отпускается по утвержденной в 1797 году о духовных местах росписи ежегодно по 3000 рублей.

О почтовых дорогах

Главных почтовых дорог четыре:

№ I. От Каменца к обеим столицам.

№ II. От Каменца к турецкому столичному городу Константинополю.

№ III. От Каменца к городам губернскому Херсону и портовым Очакову и Одессе.

№ IV. От Каменца к губернским городам Гродну, Вильне, Минску и пограничному Брест Литовскому Почтамту.

Побочных почтовых дорог пять:

№ 1. От Каменца к городу Ушице.

№ 2. От города Могилева к городу Брацлаву.

№ 3. От губернского города Херсона и портового Очакова к городам Гродну, Вильне, Минску и Брест Литовскому пограничному Почтамту.

№ 4. От города Брацлава к городу Ольгополю или тракт из Радзивилова к Одессе.

№ 5. От почтовой станции Нижней Кропивны к губернскому городу Киеву, или тракт от турецкого столичного города Константинополя через губернский город Киев к обеим столицам.

Ярмолинецький район

БАЛАМУТОВКА с., розташоване на рівнині, в центрі якої знаходиться рибний пруд, що належить місцевим крест'янам. В недавнє час Б. оточували величезні ліси, які тепер вирубані. Від г. Проскурова в 10 вер. (ж.ел.-дор. ст.). Кліматическі умови місцевості сприятливі; ґрунт — чорноземна. Б., за свідченням старожилів, складалася з кількох хуторків, розташованих в непрохідних лісах і дебрях. З поміщиків, володівших Б., відомі наступні: Поморський і Порай-Кошиц; в нинішнє час ім'я належить г. Евг. Анциферову. До приходу Б. належить д. Казимирівка. Жителів в приході муж. п. 838, жен. п. 837 д. Всі вони — крест'яне-власники, займаються хлібопаштвом, також вивозом і виводом холста; багато відправляються на заробітки на залізничну доріжку. В приході є невелике число католиків і кілька душ євреїв. Жителі Б. в XVIII в. були в унії, а потім в 1795 г. воз'єдналися з Православною Церквою. Нинішній храм побудований в 1751 г. з матеріала, пожертвованого кн. Адамом Чарторыйським. Будівля — дерев'яна, з трьох куполів; іконостас в ній чотирьох'ярусний. Храм присвячений на ім'я Св. Архистратига Михаїла. Поблизу храму — колокольня, побудована в 1886 г. В храмі знаходиться старинна ікона Божої Матері, яка відома серед населення як чудотворна. Останнім уніатським свящ. в Баламі був Віктор Кисилевич, а першим православним — Василевський. Храм в д. Казимирівці побудований в 1761 г. старанням прихожан; присвячений на честь Введення во храм Пресв. Богородиці, дерев'яний, на кам. основанні. Церк. землі: в Б. усад. 1 дес., пахот. 38 дес., сенокосн. 4 дес., під хутором 1200 саж.; в К. усадібн. 1649 саж., пахот. 22 дес. і сенокосн. 1 дес. 1200 саж. Причт. будівлі ветхі. Церк.-прих. школа розміщується в особному будівлі. В К. школа грамоти откр. в 1886 році.

БУЙВОЛОВЦІ с., розташоване в місцевості дуже живописній, на схилі балки. Пруды, обилие садів і ліса, примикаючі до села з двох сторін, роблять місцевість приємною і здоровою. Від г. Проскурова на відстані 19 вер. (ж.-д. ст.). Ґрунт — глибокий чорнозем. Б. існували ще в XVI в. і називалися тоді інакше — Десковці; належали Сенявським. Нині предметом занять населення є землеробство, яке, при неправильній його постановці і при малій земельній ділянці, едва доставляє прожиток. Посабиєм до цього заняття раніше був вивоз і служив значительним підспорьем в господарстві, але з тих пор, як проведена шосейна доріжка з г. Проскурова в г. Каменець-Подольськ, це заняття, внаслідок низької ціни за перевіз товарів, втратило своє значення. Жителів в Буйволовцях муж. пола 594 і жен. пола 598; всі — крест'яне-малоросси. Католиків 84 муж. п. і 88 жен. п.; євр. 5 муж. п. і 6 жен. п. За переказом, всі храми, які були в Б., побудовані на тому ж місці, де знаходяться і тепер. Нинішній храм цей на ім'я Св. Арх. Михаїла побудований в 1839 г., а в 1870 г. знов перебудований; будівля — дерев'яна, однокупольна, має форму хреста. Колокольня теж дерев'яна, відремонтована в 1896 році. Іконостас в храмі ветхий. Церк. землі: усадібн. 1 дес. 960 саж., пахот. 38 дес. 1256 саж. Причт. помеш. єсть; буд. для псал. ветхий. В Б. існує дві школи: церк.-прих. і шко-

ла грамоти для дівчаток. Церк.-прих. школа існує з 50-х років і зобов'язана своїм існуванням свящ. Григорию Веселовському; розміщується в будівлі колишнього волостного правління.

ВЕРБКА МУРОВАННА с., розташоване на скелястих пагорбах, по обидві сторони невеликого ручейка, що впадає в 1½ вер. від села в річку Ушицу. Найближче до нього місечко Шарівка в 8 вер. на сев.-зах. Местність здорова; ґрунт суглинисто-кам'яниста, а місцями бурий чорнозем. Прихожан 567 муж. і 563 жен.; займаються вони землеробством і плотництвом. За свідченням старожилів, на місці нинішньої усадьби священика була церква або монастир. Інші ж стверджують, що тут був костел, з кам'яних погребів і башні якого внаслідок діяльності священика Хрептович взяв камінь для жителів і господарських будівель. Нинішня Св.-Николаєвська церква в В. — дерев'яна, трьохкупольна, невідомо коли і кем побудована. Колокольня при ній окремо; нижня частина її — кам'яна, устроєна, як говорять, з каменя колишньої фортечної башні в 1807 г. при свящ. А. Левицькому, а верхня частина її — дерев'яна, устроєна пізніше. Іконостас в церкві трьох'ярусний, дощатий, частково з різьбою і позолотою, устроєний в 1838 г. на кошти прихожан. Церк. землі: усад. 2 дес. 625 саж., сенок. 4 дес., пахот. 36 дес. і ліса 9 дес. Причт. будівлі виробляються на позем. збор. Церк.-прих. школа открита в 1884 році при свящ. Александрі Неклеєвичі; розміщується вона в особному будівлі, побудованому в 1898 році.



Панорама с. Сутковець. Мал. XIX ст.


ВИХИЛЕВКА с., розташоване на рівнині; від міста Проскурова в 18 вер. На заході В. знаходиться д. Антоновці, на сев.-ре — д. Васильківці; обидві ці деревні разом з В. складають один приход. В кліматическому відношенні ця місцевість дуже здорова, завдяки горами і лісам, яких тут дуже багато; ґрунт — чорноземна. В якій саме році утворився цей приход — свідчень не існує. При Вихилевському храмі зберігається Євангеліє Львівської печаті 1690 г. з наступною надписом: «Сіє Євангеліє куплено від братства вєси Васильківцевой до церкви Васильківцевой під Шарівцевой, до храму іже во святих отця нашого Николая Мирликійського Чудотворца, 1746 г.» Звідси видно, що в д. Васильківцях був колись свій храм. Що стосується д. Антоновець, то і вона колись була самостійним приходом, мала свій причт і також церква на честь Родження Пресв. Богородиці. Жителів нині в приході 911 муж. і 860 жен.; католиків 545 д. об. п.; євр. 11 сімейств. Головна справа народонаселення — землеробство; крім того, крест'яне з успіхом займаються садівництвом реміслами — сапожним і ткацьким. Існував у Вихилевці в початку XIX в. храм, який був зрушений поміщиком графом Дульським, який хотів весь приход повернути до католицизму. Нинішній храм на честь Собора Св. Архистр. Михаїла побудований гр. Дульським, которо-

го заставили построить этот храм русские власти. В 1872 г. был произведен капитальный ремонт храма и устроен новый иконостас, весьма плохой живописи. Церк. земли: усад. $4\frac{1}{2}$ дес., пахот. 30 дес. Причт. помещ. начаты постр. в 1898 г. Церк.-прих. школа открыта в 1890 году.

ГЛУШКОВЦЫ с., расположено на равнине, при трех небольших прудах; от г. Проскурова на расстоянии 40 вер. Все село утопает в садах. Почва суглинистая. К Глушковецкому приходу принадлежит д. Слободка-Глушковецкая. Г. — поселение древнее: в актах они встречаются с конца XV в. В XVIII в. Г. принадлежали кн. Чарторыйским, а от них перешли во владение помещика Орловского. Ныне в приходе 1321 д. муж. п. и 1320 жен. п. Все они — малороссы крестьянского сословия. Главное занятие хлебопашество и садоводство. Известно, что в 1729 году здесь построен деревянный храм во имя Св. муч. Параскевы. Храм этот просуществовал до 1892 г., а в этом году был разобран. На месте бывшего престола построена каплица, в которой помещен образ Св. муч. Параскевы, а в церквище разведен фруктовый сад. Ныне существующий храм — каменный, во имя преп. Параскевы, устроен в 1889 году. Стоимость новопостроенного храма определяется в 20000 руб.; из них 2700 руб. были завещаны еще в 1814 г. бывшим в Г. униатским свящ. Иоанном Лагадовским. Первыми священниками в Глушковецком приходе в XVIII веке были священники из фамилии Лоховских. С 1800 г. Глушковецкий приход перешел к Лагадовским, как ближайшим родственникам Лоховских. Церк. земли: усадебн. 2 дес. 2154 саж., пахотн. и сенокосн. 56 дес. 1957 саж., под хут. 200 саж. Причт. помещ. есть. Церк.-прих. школа в Г. открыта в 1864 г. существовала до 1871 г.; в сем же году преобразована в училище Мин. нар. прос. В 1898 г. открыта школа грамоты для девочек. В Слободке-Глушк. есть школа грамоты.

ЖИЛИНЦЫ с., и принадлежащая к нему дер. Левковцы — расположены на низменности при незначительной речке, не имеющей названия; от г. Проскурова на расстоянии 20 вер. Климат сырой, вследствие расположения прихода на низменном месте. Почва черноземная, неудобная для разведения фруктовых деревьев. Приход до 1826 года состоял из одного села, а с 1826 года к нему приписаны Левковцы. В Ж. с конца XVIII века была униатская каплица. При этой каплице настоятелем состоял униатский свящ. Скальский до 1807 г.; затем он, как не желавший принять православие, отрешен был от места, а каплица была запечатана и в таком положении находилась до 1826 г. Жилинецкие же прихожане были приписаны к приходу м. Шаравки. Ныне жителей в приходе 643 муж. п. и 685 жен. п.; по народности они — малороссы, а по сословию крестьяне. Католиков 3120 д. об. п.; евр. 10 д. об. п. В экономическом отношении прихожане бедны, вследствие малоземельности; некоторые занимаются ткачеством и плотничеством. Храм в Ж. деревянный, построен в 1785 г. старанием прихожан, во имя Св. Николая и первоначально имел вид римско-католической каплицы. В 1826 г. старанием свящ. Маркевича церковь была перестроена в православный храм. По рассказам старожилов, в д. Левк. была деревянная церковь в честь Покрова Пресв. Богородицы, но прекратила свое существование благодаря графу Дульскому, который ее разрушил, а прихожан велел приписать к храму м. Шаравки. В настоящее время на месте, где стоял престол, находится каменный крест. На бывшем погосте Дульский выстроил кирпичную корчму, существующую ныне в полуразрушенном виде. Церк. земли 36 дес. 1300 саж., в том числе усад. 2 дес., пахотн. 33 дес. 600 саж. и сенок. 1 дес. 700 саж. Причт. помещ. новые. Церк.-прих. школа открыта в 1875 г.; помещается в собственном здании.

КАДИЕВКА с., расположено на двух покатых равнинах, среди которых протекает речка, образуя собою небольшой пруд; от г. Проскурова на расстоянии 26 вер. к приходу К. принадлежит



Палац у с. Вербці. Сучасне фото.

с. Волудринцы и Кадиевская Слободка. Климатические условия местности вполне благоприятствуют здоровью жителей; почва черноземная. Исторические сведения об образовании прихода К. крайне скудные и сбивчивы. В визитационной книге, хранящейся при церкви, упоминается первый поселенец 1776 г. крестьянин Мартин Катук, от фамилии которого и получило свое название с. Кадиевка (или Катиевка). Ныне всех православных жителей в приходе 794 муж. п. и 789 жен. п. Все — малороссы-крестьяне, занимаются земледелием; в приходе есть также небольшое число католиков. В экономическом отношении крестьяне бедны. Храм в приходе существует с 1747 г.; в 1881 г. капитально отремонтирован и вместо трех куполов устроен один. Раньше теперешнего был храм, построенный с благословения Онуфрия Шумлянського, униат. епископа Перемышльського. Ныне существующий храм первоначально был посвящен в честь Почаевской Божией Матери, а затем, после ремонта 1881 г., посвящен во имя Св. Николая. Храм в с. Волудринцах во имя Св. Иоанна Богослова построен в 1722 г.; 10 лет он стоял запечатанным по нерадению прихожан и в 1890 г. отремонтирован. Из бывших в К. священников примечателен по своей долговременной службе (40 л.) в сем приходе Василий Александрович. Церк. земли: в К. усад. 1 дес. 2145 саж., пахот. 40 дес. 704 саж., сенок. 10 дес.; в с. Волудр. церк. земли: усад. 2 дес. 213 саж., пахот. и сенокосн. 55 дес. 2 саж. Причт. помещения постр. в 1894 г. Церк.-прих. школа с 1880 г.; помещается в собств. здании.

КРУТЫБОРОДЫ (или КРУТЫБОРОДИНЦЫ) с., расположено на крутых откосах долины реки Ушицы, а приписное село Барановы — на равнине. Оба села находятся от м. Зинькова в 4 вер. на сев., местность здоровая; почва — чернозем с небольшой примесью глины. На землях, принадлежащих селу К., имеются фосфоритные залежи. Крутыбороды встречаются в актах с конца XV в. Прихожан в настоящее время в Крутыбородах 187 муж. и 180 жен., в Барановке 276 муж. и 249 жен. Все они — крестьяне-малороссы, занимающиеся преимущественно земледелием; многие из них занимаются также добычей фосфоритов и извозом: возят муку из мельниц, которых много в Кр., Барановке и в соседних селах. Существующая в К. деревянная церковь построена в 1779 г.; освящена она в честь Св. вмч. Димитрия Солунского. В с. Барановке до 1884 г. была церковь в честь Успения Божией Матери; за ветхостью эта церковь упразднена, и вместо нее в 1891 г. построена новая, каменная, которая существует и ныне; освящена она тоже в честь Успения Божией Матери. В 1884 г., по случаю починки церкви в с. Крутыбородах, иконостас вместе с церковной утварью, за неимением другого помещения, сложен был в хлебном общественном магазине вблизи церкви. Магазин этот во время пожара, случившегося в том же году, сгорел со всеми находившимися

в нем церковними речами. Вследствие этого до 1890 г. церковь оставалась без иконостаса, а в 1890 г. куплен старый иконостас в с. Глезневе Проскуровского уезда и поставлен в церкви К., где находится и по настоящее время. В церкви с. Барановки иконостас тоже ветхий, перенесенный из старой церкви. Земли при церкви К. — усад. 1 дес. 1785 саж., сенок. 3 дес. 1400 саж. и пахот. 23 дес. 1362 саж.; при церкви с. Барановки — пахот. 18 дес. 1765 саж., а всего церк. земли в обоих приходах 47 дес. 1512 саж. Причт. помещения начаты в 1898 г., но не окончены постройкою. Церк.-прих. школа в К. существует с 1885 года; помещается она в собств. здании. В Барановке школа грамоты существует с 1865 г.; помещается она в наемном доме.

КУЯВЫ (нині Соснівка) с., на небольшой возвышенности, по трем холмам, в 2 вер. от м. Фрамполя (почт. ст.) к зап. К приходу К. принадлежит м. Фрамполь. Климат здоровый; почва — черноземная. В документах К. упоминаются с конца XV в. (Culhawy). Фрамполь явился в начале XVIII в. и, благодаря большой дороге из Каменца в Проскуров, стал быстро заселяться, особенно евреями; жителей в 1894 г. было в Ф. 595 д., из коих евр. 565 д., 13 лавок, 30 ремесленников, ярмарки через 2 недели; почт.-тел. отделение. Населения в приходе православного 672 муж. и 634 жен.; католиков несколько душ. Жители — малороссы-крестьяне, занимаются хлебопашеством. В К. волостное правление. Церковь в К. была уже с XVI в.; с XVII в. церковь здесь Кресто-Воздвиженская. Существовавшее до 1772 г. здание церкви построено было в 1728 г. на средства прихожан. В 1772 г. была выстроена новая церковь, деревянная, трехкупольная. В 1862 г. эта церковь сгорела, и через 8 лет построена нынешняя церковь, каменная. Колокольня отдельно от церкви, деревянная, ветхая. Церковь Куявская до 1862 г. всегда имела самостоятельный приход, но, по бедности прихода, при ней редко были особые священники и она большею частью находилась в заведывании соседних священников, после же пожара в 1862 г. она была приписана к Мало-Карабчиевской церкви. В 1897 г. К. снова сделаны самостоятельным приходом; в 1898 г. к ним причислены прихожане м. Фрамполя. В Ф. в XVIII в. была униатская Св.-Иоанно-Богословская церковь, зданием деревянная, трехкупольная; она была построена в 1717 г. и к началу XIX в. пришла в такую ветхость, что совершение богослужения в ней стало невозможным, и она упразднена, а приход присоединен к с. Удриевцам, а затем к с. Савинцам. Церк. земли: усад. 1 дес. 2000 саж., пахот. в К. в 3 участках 34 дес. 400 саж. и в м. Фрамполе 40 дес. Для священника есть дом и хозяйственные постройки; для псаломщика нет построек. Церк.-прих. школа в К. с 1893 г.; помещается в общественном здании. В м. Фрамполе школа грамоты с 1894 года.

ЛЕХНОВКА с., и приписная к нему д. Скаржинци — расположены на низменном болотистом месте. Как в Л., так и в С. есть небольшие речки, впадающие в р. Волк. От г. Проскурова на расстоянии 13 вер. Климат в общем хорош; почва черноземная. До 1829 г. Л. и С. были самостоятельными приходами, в сем же году Л. присоединена к С. С 1835 г. С. были приписаны к Лехновке. Всех жителей в приходе 1299 д. об. п., из которых католиков 475 д.; занимаются исключительно земледелием. Храм в Л. во имя Св. Ев. Иоанна Богослова, деревянный, с такою же колокольнею, построен 1788 г. старанием прихожан. Иконостас в нем приобретен из упраздненной церкви с. Головчинец Летич. уез. в 1850 г., четырехъярусный резной работы. Храм в С. во имя Св. Архистратига Михаила, деревянный, с такою же колокольнею, построен в 1755 г. старанием прихожан; иконостас в нем четырехъярусный; в 1884 г. пристроена новая колокольня. Земли церк.: в Л. усад. 1 дес. 303 саж. пахот. 18 дес. 793 саж.; в С. усад. 1574 саж., пахот. 12 дес. 1103 саж., неудоб. и под лесом 7 дес. 874 саж. Дом для свящ. с хозяйственными постройками есть, для псал. только ветхий дом. В Лехн. — церк.-прих. школа, а в

Скар. — школа грамоты; обе открыты в 1887 г. и помещаются в собственных зданиях.

ЛИСОВКА с., расположено в гористой и богатой лесами местности, при реке Ушице, в 8 вер. от м. Шаровки. Местность здоровая; почва — чернозем. Приход издавна состоит из села Лисовки и двух приселков: Ковалевки и Королевки. Лисовка названа так потому, что раньше окружена была густыми лесами, из которых в настоящее время остался лишь один, находящийся на южной стороне села. Прихожан в приходе теперь 430 муж. и 420 жен., все они — крестьяне-малороссы, занимаются земледелием и ткачеством. Кроме православных, в приходе проживают еще католики и евреи. В 1821 г. старанием бывшего приходского священника Михаила Козловского и прихожан устроена была каменная церковь во имя Св. Архистратига Михаила. В 1877 г. стены ее за ветхостью были сломаны и устроена новая, тоже каменная церковь. Устроена она старанием приходского священника Павла Гарнишевского и прихожан и в том же 1877 году освящена в честь Рождества Пресвятыя Богородицы. В 1897 г. к церкви пристроена каменная колокольня. В храме есть чтимая икона Божией Матери, писанная на холсте, в серебряной низкопробной ризе, весьма древняя. Церк. пахотная земля в 2-х сменах; первая смена состоит из трех участков, совершенно отдельных друг от друга, из коих в первом 4 дес. 1240 саж., во втором 7 дес. 752 саж., в третьем 16 дес. 850 саж.; во второй смене всего



Церква у с. Сутківці. Мал. XIX ст.

5 дес. 1393 саж.; усадеб. земли 1 дес. 1358 саж. в трех участках. Причт. помещения новые, каменные, устроенные в 1895 г. на позем. сбор. Церк.-прих. школа открыта в 1881 г. при свящ. Александре Неклеевиче; помещается она в особом школьном здании, построенном в 1891 году.

МИХАЛКОВЫ с., расположено на низменности, окруженной со всех сторон холмами, при двух маленьких прудах; от г. Проскурова в 20 вер. Климатические условия для здоровья благоприятны; почва глинисто-черноземная. Жителей в приходе муж. п. 431 и жен. п. 428 д.; все — малороссы-крестьяне, занимаются земледелием, ткацким и сапожным ремеслом. В селе проживает несколько душ евреев. Раньше существовавшего храма был старый, деревянный построенный в 1805 г., который за ветхостью разобран, а материал более годный пошел на постройку нового, построенного в 1872 г. на том же самом месте, во имя Св. влкмч. Параскевы Пятницы. Особенно чтится в храме икона Св. Параскевы Пятницы. Первым православным священником в М. был Василий Вацневич (1796–1803 гг.). Церк. земли:

усад. 2 дес. 290 саж., пах 40 дес. 75 саж., под хутором 1 дес. Причт. постройки старые. Церк.-прих. школа открыта в 1882 г.; помещается в собственном здании. В М. есть р.-католич. костел в честь Непорочного зачатия Пресв. Девы, вместо прежнего деревянного, построенного в 1714 г.; нынешний костел построен в 1860 г.; имеет прихожан 2260 душ обоего пола.

МИХАЛПОЛЬ или **МИХАМПОЛЬ** (нині Михайлівка) м., расположено при огромном пруде, образуемом притоком реки Волка — Волчком. Ближайшая к нему жел.-дор. станция Деражня в 20 вер. на вос.; ближайшее местечко и почтовая станция Зиньков в 15 вер. на юг. Местность, как расположенная при болотах, образуемых р. Волчком, сырая и нездоровая. Почва местности глинистая, малоурожайная. Михамполь основан в XVI в. Станиславом Станиславским. Сигизмунд III даровал этому поселению Магдебургское право и герб (натянутый лук со стрелой). В 1776 г. местечком владел Казимир Ржевуский, в 1780 г. — Георгий Ворцель, а от последнего оно перешло во владение к Феодору Вислоцкому, который начал в 1817 г. постройку ныне существующего в М. костела в честь Св. Килиана, на месте бывшего здесь деревянного, построенного еще в 1743 г.; закончена постройка костела в 1824 г. От Вислоцких М. перешел к Косельским, а теперь принадлежит Баранецкой. Приход в настоящее время состоит из м. Михамполя и приписных к нему приселков: Янова, Королевки, Никитинец и Видочной. Прихожан в нем 1054 муж. и 1034 жен.; главное занятие их — земледелие. Кроме православных, в М. проживают евреи и католики. Существующая ныне в М. Успенская деревянная церковь построена в 1791 г. Церк. земли: усад. 1 дес. 1829 саж., пахот. 28 дес. 809 саж., сенок. с редким лесом 3 дес. 1142 саж. Причт. постройки новые, возведенные на поземельный сбор. В М. с 1878 года существует министерская школа и, кроме того, с 1897 г. женская школа грамоты.

МОНАСТЫРЕК с., расположено на равнине, в 10 вер. на юг от ближайшей к нему жел.-дор. ст. Богдановцы. Почтовая станция Проскуров в 15-ти вер. на сев.-зап. Принадлежало это село Гумановским, Виллертам, а теперь приобретено товариществом чехов. Прихожан в нем муж. п. 330 и жен. п. 317. Кроме православных, в селе есть католиков 26 муж. п. и 21 жен. п. и евр. муж. п. 5 и жен. п. 6. Церковь в М. построена в 1785 году; она — деревянная, на каменном основании, однокупольная, с такою же колокольнею. Земли при этой церкви: усад. 1 дес. 498 саж., хутор. 2 дес. 100 саж., под прудом 700 саж., выгона 500 саж., сенок. с лесом 4 дес. 540 саж. и пахот. 32 дес. 1038 саж. (всего 8 участков). Причт. постройки ветхи и неудобны. Церк.-прих. школа существует с 1861 года; помещается в собственном здании, построенном в 1897 году.

МОСКАЛЕВКА с., расположено на низменности, при небольшой речке и пруде; отстоит от г. Проскурова в 25 вер. Местность благоприятная для здоровья; почва черноземная. К приходу Москалевки принадлежат с. Корытна и дер. Верховцы. Корытна раньше была самостоятельным приходом, но в 1869 г. причислена к Москалевке. Ныне жителей православных 1065 душ муж. п. и 1027 жен. п., католиков около 500 душ об. п.; все — малороссы, крестьяне, занимаются гл. обр. хлебопашеством. Прихожане к храму Божию усердны. Раньше в М. существовал храм деревянный, крестообразный, однокупольный, построенный, по рассказам старожилов, крестьянином Никитою (фамилия неизвестна) в 1792 году. В 1892 г. это здание разобрано вследствие ветхости; на месте престола выстроена каменная каплица. Вместо этого храма построен в 1891 г. новый, деревянный, во имя Св. влкмч. Параскевы, на средства и старанием прихожан и владельца д. Верховец Андрея Петр. Киселева. Иконостас в нем двухъярусный. Храм с. Корытной — деревянный, построен в 1770 г. тцанием священника и прихожан. Церк. земли: в М. уса-



Палац у с. Виноградівці. Сучасне фото.

дебн. 1 дес. 900 саж., пахотн. 25 дес. 848 саж., сенокосн. 11 дес. 1810 саж. и кустарника 1 дес. 200 саж.; в К. — усадебн. 1 дес. 1488 саж., пахотн. 25 дес. 1077 саж., сенокосн. 5 дес. 160 саж. и под лесом 2 дес. 224 саж. Причт. помещения новые. Школы в Москалевке и Корытной открыты священником Николаем Волосевичем в 1869 г., и в 1892 г. преобразованы в церк.-прих.; в Верховцах школа грамоты открыта в 1891 г.; помещаются все школы в собственных зданиях.

НОВОЕ СЕЛО с., расположено на равнине, при незначительной речке, притоке р. Днестра. От г. Проскурова на расстоянии 32 вер. Местность здоровая; почва — черноземная. К приходу принадлежит д. Высшая Томашовка. До 1894 г. в состав сего прихода входила еще Низшая Томашовка, ставшая затем самостоятельным приходом. Прихожан ныне 569 муж. и 570 жен.; все — малороссы-крестьяне, среди которых есть небольшое число быв. однодворцев. Жители занимаются исключительно земледелием. В приходе живет много католиков, особенно в В. Т., в которой они составляют почти $\frac{2}{3}$ населения. Первый в сем приходе храм во имя Св. Василия Великого был деревянный, построенный старанием прихожан. Означенный храм по ветхости своей в 1845 г. был запечатан и в таком виде простоял до 1863 г., а в сем году был разобран. Место, на котором он стоял, входит ныне в состав священнической усадьбы; на месте бывшего алтаря устроен каменный крест. Ныне существующий храм во имя Св. Василия Великого построен в 1883 г.; зданием деревянный, семикупольный. Церк. земли: усад. 3 дес., пахот. 19 дес. 1716 саж. и сенок. 9 дес. 400 саж. Постройки для свящ. ветхи, а для псаломщика построек нет. Церк.-прих. школа в Н. С. открыта в 1866 г.; в В. Томашевке школа грамоты открыта в 1895 г.; обе помещаются в наемных зданиях.

ПАСЕЧНА с., розположено при р. Волчке, по прямій лінії, на відстані 6 вер. Площадь, на якій розположено село, пересякається десятима крутими оврагами. От г. Проскурова в 20 вер. К П. належать: присілок Магнишевка і д. Дерев'яна Вербка. Клімат сприятливий; ґрунт суглинковий. По народних казаннях, де нині розположена П., був ліс, в якому жили на своїх пасіках пчеловоди; в XVII в. ліс цей був вирублений і на його місці було засновано поміщиком графом Дульським село, отримавше назву «Пасечна». Прис. Магнишевка раніше був розположений поблизу нинішнього поміщицького фольварку, але, за розпорядженням Дульського, перенесено до самого села Пасечної. Всі жителі приходу П. складаються з крістьян-малоросів, із яких православних 1992 д. об. п. і католиків 998 д.; займаються виключно хлібопашевством. Евреев 22 д. об. п. Ім'я належить нині С. Н. Нахимову. Церква в П. до 1795 г. була дерев'яна, побудована невідомо ким; стояла над оврагом, поблизу села. Граф Дульський, бажаючи повернути православних до католицизму, зруйнував її. Впродовж 25 років прихожане залишалися без храму Божого, і багато з них приносили своїх дітей крестити в костели. Нарешті, Дульський, щоб уникнути грозившої йому відповідальності, в 1821 г. побудував на новому місці, вдалині від села, новий кам'яний храм на честь Пресв. Богородиці. За своєю архітектурою цей храм мав вигляд житлового будинку, з маленьким куполом на ньому. В 1873 г. храм цей був капітально відремонтований і перебудований. Іконостас в ньому одноступінчастий; колокольня дуже старовинна. Церк. землі: усад. 1½ дес. і пахот. 30 дес. 2380 саж. Причт. помеш. нові, з 1896 г. Церк.-прих. школа в П. і школа грамоти в дер. Вербці відкриті в 1883 г.; поміщаються в собств. будинках.

ПЕРЕГОНКА с., розположено на підвищенні; в селі багато садів, а до країв його примикають ліси. Відстоїть від г. Проскурова в 13 вер. Местність цілком здорова; ґрунт — чорноземний, з домішкою глини. До сього приходу приписана д. Голохастви. Жителів в приході 513 муж. п. і 558 жен. п.; всі — малороси-крістьяне, займаються земледіллям. В 1894 г. в П. переселились із с. Москалівки декілька крістьянських родин, які тут купили землю у поміщика. Перегонка — поселення давніше; згадується в актах з кінця XV в. Ім'я колись належало Гавронським, а тепер поділено на частини. Нинішній храм в П. дерев'яний, із 3-ма куполами, побудований в 1759 г. на ім'я Св. Великомуч. Дмитрія Солунського старанням прихожан. В 1859 і 1881 г. храм піддавався капітальному ремонту. Церк. землі: усад. 1 дес. 279 саж. і пахот. 32 дес. 825 саж. Причт. помеш. єсть. Церк.-прих. школа в П. існує з 1865 г.; в Г. школа грамоти відкрита в 1877 г.; обидва поміщаються в собствених будинках.

САВИНЦІ с., на підвищенні при р. Студениці, від почт. ст. м. Фрамполе в 3 вер. на вос. Клімат здоровий; ґрунт чорноземний, глинистий і місцями супісчанний. Ім'я це в XVI–XVII вв. належало Ярмолинським. В XVIII в. С. належали Потоцьким, які вихлопотали їм право називатися містечком і побудували замок, який був зруйнований козаками. Населення православного 864 муж. і 864 жен., католиків 256 муж. і 224 жен. Жителі — малороси-крістьяне; крім хлібопашевства, багато займаються ткацтвом полотна і сукна. Церква в С. була вже в XVI в. В XVIII в. була дерев'яна уніатська церква на ім'я Св. Параскеви; в 1783 г. вона згоріла, і в 1787 г. була почата на кошти володаря Федора Потоцького нова цегляна церква, яка після закінчення перетворена поміщиком в костел; замість цієї церкви прихожане побудували маленьку дерев'яну церкву, освящену на ім'я Св. Іоанна Предтечі. В 1841 г. Параскевська церква була отобрана від католиків і повернена до православної, з посвяченням на ім'я Св. Миколая Чудотворця, а Предтеченська церква була розібрана. В 1867 г. за кошти побудована кам'яна колокольня. Церк. землі: усад. 2 дес.

76 саж., пахот. 43 дес. 1300 саж. Причт. помешчення ветхі. Народне училище Мин. нар. прос. з 1885 г.; раніше (з 1861 г.) була церковна школа.

СВИННАЯ (нині Лугове) с., розположено при річці Волкці, в 7 вер. на юг.-вос. від найближчої жел.-дор. ст. Богдановці, від Проскурова в 12 вер. на юг.-вос. Местність, яку займає село, болотиста, сира; ґрунт — чорнозем. Село С. відоме з XVI в., але коли воно засновано і звідки отримало назву, свідань немає. В 1872 г. до приходу приєднані були с. Кольбань і дер. Івашковці, але в 1893 г. вони знову виділені були в самостійний приход. В нинішній час прихожан в С. 437 муж. і 456 жен. Головні заняття їх — земледілля і ткацтво.



Палац у с. Соснівці. Сучасне фото.

ство. До 30-х років XIX в. в С. був дерев'яний храм, який за старістю зруйнований; замість нього побудовано кам'яний, закінчений в 1855 г. Іконостас в храмі старий, перенесений із старої церкви, поновлений. В 1885 г. пристроєно до церкви колокольня. Церк. землі: усад. 2 дес., пахот. в 3-х сменах 36 дес., сенок. з лісом 7 дес. 301 саж. і незручної болотистою 2 дес. Причт. будівлі зведені в 1898 г. на поземельний збір. Церк.-прих. школа відкрита в 1864 г.; з 1896 г. вона поміщається в новому будинку, побудованому на кошти крістьян, при посередстві Учил. совіта.


СКАЗИНЦІ (нині Ясенівка) с., розположено на низинній рівнині при двох прудах, утворених із невеликих ручьїв; знаходиться на південній околиці повіту. Местність не цілком сприятлива для здоров'я жителів; ґрунт чорноземний. Жителів в нинішньому часі в приході муж. п. 465 і жен. п. 464 д.; єсть невелике число католиків. Всі жителі — крістьяне-малороси. Храм на ім'я Св. Архистратига Михаїла — дерев'яний, побудований в 1822 г. старанням прихожан. Був ли раніше існуючого храму, невідомо. Останнім уніатським священником в сьому приході був Блажевський, а першим православним священником — Іоанн Сагановський. Церк. землі: усад. 1 дес. 1200 саж., пахот. 26 дес. 1250 саж. і під лісом 6 дес. 1150 саж. Причт. помешчення ветхі. В 1868 г. відкрита була школа грамоти, перебудована в 1875 г. в церк.-прих. школу; поміщається вона в орендованому будинку. В С. єсть рим.-катоц. костел, кам'яний, на честь Воздвиження Честн. Креста Господня; побудовано в 1803 г. поміщ. Марковським; прихожан 2756 д. об. п.

СЛОБОДА МИХАЛКОВСКАЯ (нині Слобідка) с., розположено на низині, від жел.-дор. ст. Богдановці в 12-ти вер. на юг; від м. Михамполя в 4-х вер. на сев.-зап.; местність не цілком здорова; ґрунт — глинистий. Приход складається з цього села і

приписной к нему деревни Луки, находящейся от С. М. в 5-ти вер. на сев.-вос. В обоих поселениях прихожан муж. п. 397 и жен. п. 401. Прихожане — крестьяне-малороссы, занимающиеся земледелием. Кроме православных в приходе проживает много католиков. Существующий в С. М. Рождество-Богородичный храм — деревянный, построенный в 1779 г. на средства помещика Антония Завадского и прихожан. В 1871 г. он перестроен прихожанами. Колокольня — над притвором. Церк. земли: усад. 1 дес. 2300 саж., пахот. 28 дес. 608 саж., сенок. 5 дес. 1208 саж. Причт. помещения построены в 1896 г. на позем. сбор. Церк.-прих. школа открыта в 1889 г.; помещается в особом здании.

СОКОЛОВКА с., расположено на двух косогорах, при р. Ушице, притоке Днестра; отстоит от г. Проскурова в 30 вер. Местность здоровая; почва — черноземная. С. поселение старое; упоминается в актах с XVI в.; принадлежала Коробчевским, затем Телефусам Прелуцким; теперь принадлежит г. Змончилло. В настоящее время прихожан 1673 д. об. п.; католиков 11 д. об. п.; все они — малороссы-крестьяне, занимаются земледелием и извозом, а также исполнением разных работ в местном винокурном заводе и вальцовой мельнице. Какие раньше были здания церкви, нет никаких сведений. Ныне существующий храм — деревянный в честь Рождества Пресв. Богородицы, построен в 1763 г. старанием прихожан. Храм этот раньше был построен на кладбище в северной части села, но в последующее время, по причине умножения прихожан, перенесен на настоящее место, но когда именно — неизвестно. Иконостас в нем одноярусный, устроен в 1857 г. В 1873 г. храм был отремонтирован. Церк. земли: усадебн. 2 дес., пахотн. 28 дес. 2280 саж., под хутором 4 дес. 770 саж. Дом со службами для свящ. ветхий; для псал. постр. в 1896 г. В С. имеется две школы: церк.-прих. и школа грамоты. Первая существует с 1867 г. и помещается в наемном здании; вторая — с 1888 г. и помещается в собственном доме.

СТРИХОВЦЫ с., расположено в незначительной ложбине; по середине села есть маленький прудик, образующийся из ключевой воды. Приписной приход село Андреевка находится в 2-х вер. от с. Стрихова; расположено оно в гористой местности, по течению безымянной речки, притока реки Ушицы. Шоссейная дорога от С. в расстоянии 1 вер., почт. ст. м. Ярмолинцы в 15 вер. на сев.-зап. В С. нет хорошей воды, что делает местность не вполне здоровою. Почва здесь — чернозем, а в с. Андреевке — суглинок. По народным сказаниям, С. в прежние времена назывались Лесовыми Татарисками. Село это несомненно древнее, потому что есть известие об опустошении его татарами уже в 1491 г. Принадлежало оно к староству Смотричевскому, потом Потоцким, а теперь Хелминским. Прихожан в селе с деревнею Андреевкою 681 муж. 653 жен. Занимаются они исключительно земледелием. До 1840 г. храма в С. не было; храм для обоих приходов был в приписном с. Андреевке. Для совершения треб в С. была старая деревянная часовня-колокольня, на месте которой и построен в 1841 г. нынешний Св.-Михайловский храм. Он — каменный, с такою же колокольнею в одном здании, построен на средства прихожан и тогдашнего помещика Хелминского. Иконостас в нем одноярусный, в 1870 г. раскрашен масляными красками, а в 1885 г. для него написано несколько икон стоимостью в 400 рублей. В 1885 г. здание храма, давшее трещины, стянуто тремя железными болтами; тогда же устроена вокруг церкви каменная ограда. В приписном селе А. существующий храм — деревянный, с очень ветхою колокольнею в отдельном здании; построен в 1775 г. и освящен в честь Св. Ап. Андрея Первозванного. В 1889 г. 28 мая он был поврежден пожаром, но в том же году исправлен; приписным к Свято-Михайловскому храму с. Стриховец состоит с 1830 г. В 1889 г. в нем устроен, вместо старого, сгоревшего в том же году, униатского иконостаса, новый одноярусный. Церковной земли в приходе: усад. 1 дес. 2208 саж., пахот. в 5-ти сменах 24 дес. 683 саж., всего 26



Палац у с. Соколівці. Мал. Н. Орди.

дес. 491 саж. Причт. помещения устроены в 1891 г. Церк.-прих. школа в С. открыта в 1865 г.; помещается в особом здании, построенном в 1871 году.

СУТКОВЦЫ с., расположено в глубокой долине р. Ушицы, в 5 вер. на востоке — от м. Ярмолинец. Местность гористая и здоровая; почва — неглубокий чернозем. На землях, принадлежащих селу, есть камень-известняк и фосфоритные залежи. К приходу принадлежат приселки: Подмети, Ичинцы и Казачина. О владельцах С. известно следующее. Когда Подолье было уступлено Витовтом королю Ягайлу, и последний стал раздавать земли подольские своим приближенным, тогда в числе получивших владения в этой земле был Хотько Кроат, которому Ягайло дал в 1407 г. привилей на владение Ярмолинцами с их окрестностями. Внуки Хотька — Дахно и Феодор разделились доставшимся им наследством так, что первый получает Ярмолинцы — тогда уже он и стал называться Ярмолинским, а второй (Феодор) получил Сутковцы, почему стал называться Сутковским, или Сутковецким. Потомство Ф. Сутковского прекратилось по мужской линии на четвертом роду в половине XVII в. Жителей ныне в приходе муж. п. 957 и жен. п. 939. Главное занятие крестьян — земледелие, а также работы на сахарных заводах, находящихся



Церква у с. Сутківці. Фото 1905 р.

вблизи Сутковец. В С. на горе находятся руины замка. На другой горе высится тоже замок из серого камня, с остроконечными, конусообразными башнями, амбраурами, бойницами; это Сутковецкая Св.–Покровская церковь–замок. Архитектура ее весьма оригинальна. В основании плана церкви лежит равноконечный крест, концы которого закруглены, так что образуют внутри церкви четыре полукружия, одинаковые по размеру — около двух сажень в диаметре. Восточное полукружие занято алтарем; в западном — вход. Концы полукружностей не прямо сходятся, а при средостениях креста образуют прямоугольные выступы внутри (в 2 арш.); если бы прямоугольные выступы соединили линиями, то образовался бы квадрат, лежащий в основании или середине креста. Длина церкви внутри от входной стены до алтарной около 8 сажень; такое же расстояние и между стенами северного и южного полукружий. Толщина стен церкви внизу около сажени. Снаружи церковь имеет следующий вид. Три полукруга — северный, восточный и южный — образуют три башни с широкими зубчатыми карнизами вверху и конусообразными крышами, увенчанными небольшими маковицами и крестами. На западной стороне креста (в плане), внутри закругленной, а снаружи имеющей вид четырехугольника, построена колокольня в два яруса. К колокольне примыкает двускатная, призматическая крыша средней части здания; на середине этой крыши помещена небольшая главка. Прямоугольные выступы при средостениях, о которых выше говорилось, покрыты колпаками из кирпича. Все стены имеют внизу и вверху много амбразур; верхний карниз весь испещрен отверстиями для ружейных выстрелов. Во внутрь церкви ведет низкая четырехугольная дверь. Громадный столб, в обхвате около двух сажень, закрывает от взора входящих царские врата и часть иконостаса. Этот столб кверху расширяется и вместе со стенами полукружий образует четыре свода, опирающиеся на него, на каждой стороне креста по своду. Своды эти очень низки, не более трех сажень от вершины свода до пола; высота их немного больше половины высоты наружных стен — это оттого, что в здании два этажа; над этими нижними сводами имеется помещение, откуда можно было защищаться при нападении неприятелей. В церкви всего три небольших круглых окна с крепчайшими решетками, по одному окну в каждом полукружии, кроме западного, где находится дверь. В каждом полукружии на высоте $1\frac{1}{2}$ аршина от пола — по три амбрауры. В настоящее время амбрауры заложены и заштукатурены, но так, что их отверстия видны внутри и снаружи здания. Вся церковь оштукатурена и побелена известью. Иконостас в ней обыкновенный, простой, устроенный в 1829 г. Верхнее помещение потолка не имеет; его заменяет крыша, стены высотой в рост человека. Здесь в каждом полукружии по пяти амбразур, а в карнизах во всех стенах множество отверстий. На этот верхний этаж прежде был ход в стене изнутри церкви; теперь этот ход закрыт, а снаружи к стене приставлена деревянная лестница, которая ведет в верхнее помещение и на колокольню. Наружный вид и внутреннее устройство описанной церкви показывают, что церковь эта очень древняя и что она построена еще в те времена, когда Подолия подвергалась набегам и опустошениям татар. Но когда именно она построена, с точностью определить трудно. Генерал-майор Флиге, бывший губернатор Подольской, в составленной им описи «Атласа Подольской губернии» говорит: «церковь Сутковецкая построена при короле Сигизмунде III (1587–1632 гг.) паном Иваном Баладуком». Вероятно, Баладук — это Иван Сутковецкий. Последний, как видно из надписи на плите, находившейся внутри храма, похоронен здесь в 1593 г. Если он был строителем церкви, то она построена в XVI в. В числе колоколов, принадлежащих Сутковецкому храму, есть один с такою надписью: «Року Божию 1476» В числе икон, имеющих в храме, есть две, почитаемые чудотворными: одна — Божией Матери с Младенцем Иисусом на руках, а другая — Св. Николая. С 1796 г. по 1898 г. при церкви С. священствовал род Липницких (Иоанн †1816, Фома † 1839 г., Георгий † 1885 г. и Константин). Церк.

земли: усад. 2 дес. 1357 саж., пахот. в 4–х смен. 29 дес. 127 саж., хутор. 1 дес. 1909 саж. и сенок. с дес. 13 дес. 111 саж. Причт. помещения ветхи. Школа существует издавна; помещается она в особом здании, построенном в 1892 году.

ТОМАШЕВКА НИЗШАЯ с., расположено на гористом месте, при р. Ушице, притоке Днестра; от г. Проскурова в 30 вер. Климат здоровый; почва черноземная. До 1894 г. Н.–Т. была приписным приходом к с. Новому Селу, а с этого года стала самостоятельной. Жителей в Н.–Т. муж. п. 224 д., жен. п. 230; все — малороссы–крестьяне, за исключением 5–ти семейств дворян; занимаются земледелием. В экономическом отношении крестьяне весьма бедны, вследствие малого надела земли. До 1745 г. храма в Н.–Т. не было; в сем же году построен деревянный храм в честь Св. Иоанна Златоуста. Храм этот существует и по настоящее время. Иконостас в нем старый, существующий со времени постройки храма; в 1894 г. он обновлен. Колокольня стоит отдельно от храма; построена в 60–х годах. Церк. земли: усад. 2200 саж., пахотн. 24 дес. 1150 саж. Дом для свящ. со службами ветхий; дома для псал. нет. Церк.–прих. школа существует с 1892 года.



Костьол у с. Шарівці. Фото кінця XIX ст.

ШАРАВКА м., при речке Кадиевечке, иначе Ушке или Малой Ушице, расположено на высоком взгорье; у местечка речка разливается в пруд; от уездного города в 24 вер. к югу. Местность здоровая; почва в местечке глинисто–песчаная, а на полях черноземная. Приход составляют, кроме м. Шаравки, следующие поселения: Волчя, Татаринцы и Борбухи. Прихожан ныне числится 1310 муж. и 1319 жен. пола; все они — крестьяне–малороссы; занимаются земледелием, некоторые ткацким и сапожным ремеслом. Евреев немного более сотни душ. Местечко в настоящее время захудалое, но принадлежит к древним поселениям Подолии. Первоначально оно принадлежало к королевским именьям. В 1433 году король Ягайло дал Ш. в заставное владение дворянину Домарату, и поселение это оставалось во владении Домаратов довольно долго; в 1510 году король Сигизмунд I позволил владельцу Шаравки Филиппу Домарату и его потомкам взимать в свою пользу мостовой налог, с каждого воза с товарами по 1 грошу и от крестьянского воза по $\frac{1}{2}$ гроша. В 1550 году король Сигизмунд–Август дал в пожизненное владение замок и местечко Шаравку с принадлежащими селами Бернарду Претвичу, старосте Барскому, известному защитнику Подольских окраин от татар. Претвич умер в 1561 году, и уже в 1567 году татары совершенно разрушили местечко и его окрестности. Люстрация 1570 года говорит, что «местечко разрушено и сожжено татарами в 1567 г.; только три «кучи» осталось, товары все забрали, взяли в плен 112 душ; теперь же на новом поселении в старом и новом местечке основалось 114 домов». В 1578 г. за военные заслуги Бернарда Претвича Ш. с окрестностями была дана наследникам его в полное потомственное владение, и в начале XVII в. этим местечком владел Яков Претвич, который также успешно воевал с татарами. На полуострове, окруженном с трех сторон водою, он возобновил замок; на другом конце местечка выстроил костел с сильными и широкими стенами, и в 1607

году отдал его доминиканам, обеспечив их существование дарственной записью им села Голохвастов. Затем Ш. перешла по женской линии к Дульским. Последний из Дульских, Антоний, известный своими причудами, умер в 1831 г., и Ш. была продана за долги и куплена Хелминскими, которым принадлежит и теперь. Доминиканский кляштор закрыт в 1832 году, и костел его обращен в православный храм. Церковь в Ш. была издавна; в налоговых списках 1530 года упоминается «поп Левонтий». В XVIII в. в Ш. была церковь в честь Рождества Пресвятыя Богородицы. В начале XIX в. Дульский разобрал церковь и обещал построить новую каменную, но начал строить деревянную. Затем, по упразднении доминиканского монастыря, костел был обращен в православный храм с посвящением в честь Рождества Пресв. Богородицы. В 1890–1891 гг. храм был капитально перестроен, причем старая стенная живопись известного живописца XVIII в. Прагтя уничтожена. В храме на горнем месте есть чтимая икона Божией Матери, оставшаяся от костела. Старое церковнице, где была старая Рождество–Богородичная церковь, вошло ныне в усадьбу священника, и на месте престола поставлен каменный крест. Церк. земли: усад. 3 дес. 1200 саж., пахотн. 35 дес. и сенокосн. 3 дес. Причт. помещения новые, построены в 1894 г. В Ш. есть одноклассное училище Мин. нар. прос.; кроме того, в Ш. и д. Борбухах есть школы грамоты; помещаются в наемных зданиях. римо.–катол. костел — каменный, во имя Рожданцевой Божией Матери, построенный в 1861 году; прихожан 4057 душ обоего пола.

ЯРМОЛИНЦЫ м., расположено на возвышенном, ровном месте; окружено с трех сторон лесом и изобилует фруктовыми садами. Крупный недостаток местечка — это отсутствие годной для питья воды; многие жители пользуются водою, доставляемою из соседнего села Низшей Томашевки. Отстоят Я. от г. Проскурова на расстоянии 30 вер. и соединены с ним шоссейною дорогою. Почва черноземная. Местечко состоит из трех частей: собственно Ярмолинец, Буринец и Боснячины. Я. — поселение древнее; в 1407 г. польский король Владислав Ягайло отдал тогдашнее еще село Ярмолинцы венгерскому выходцу Ходьку Кроате и сыну последнего — Александру из Ярмолинец. Надо думать, что этот Александр из Ярмолинец и мог быть впоследствии основателем рода Ярмолинских. В 1445 г. Ярмолинские построили здесь крепость для защиты от нападений турок и татар. От этой крепости еще до последнего времени можно было видеть уцелевшими ворота с двумя башнями. Постройка этой крепости по тогдашнему обычаю дала право возвести Ярмолинцы из села в местечко; и действительно, Ярмолинцам было пожаловано вскоре, именно в 1455 году, королем Яном Казимиром Магдебургское право. Заслуживает внимания, что владельцы Ярмолинские были по вероисповеданию православные. Это доказывает, между прочим, и надгробный каменный памятник, поставленный на могиле одного из Ярмолинских. На памятнике этом высечена надпись на славянском языке «шляхетного пана Матея Ярмолинского». Памятник этот, не вполне сохранившийся, находится на псаломщицкой усадьбе, а раньше здесь некогда стояла православная церковь во имя Св. Архангела Михаила. Во владении рода Ярмолинских Ярмолинцы находились вплоть до половины XVIII столетия, затем преемственно, в силу родственных связей, м. Ярмолинцы перешло от Ярмолинских в род Шепингов, но не надолго. Уже в 1757 г. местечко это по купчей крепости переходит во владение Павла Старжинского, который владеет им в свою очередь лишь 12 лет, но, несмотря на такой непродолжительный период времени, успевает построить здесь в 1761 г. монастырь для монахов ордена бернардинов. В 1772 году Ярмолинцы переходят в собственность нового владельца — Мархоцкого, от которого затем приобретает Ярмолинцы Адам Орловский, в роде которого местечко Ярмолинцы и удержалось, наконец, до последнего времени. В 1787 г. Ярмолинцы получили новую королевскую грамоту на учреждение торгов и ярмарок. Никакими историчес-



Вид Ярмолинец у XIX ст. Мал. Н. Орди.

кими событиями м. Ярмолинцы не отмечено. Известно только, что во время турецкого в здешнем крае владычества Сенявский, в царствование польского короля Яна Собесского, одержал при м. Ярмолинцах победу над турками. В 1823 г. вблизи бывшей здесь крепости случайно выкопана была пушка с гербом Ярмолинских. Пушка эта хранится в числе древностей у нынешнего владельца. В 1832 г. построенный Павлом Старжинским бернардинский монастырь упразднен и, вследствие крайней ветхости местной приходской православной церкви (во имя Св. Троицы), построенной еще в начале XVIII столетия, обращен в православную церковь тоже во имя Св. Троицы. В 1835 г. сюда из м. Тынной Ушицкого уез. за перенесена весьма значительная ярмарка, имеющая большое значение для губернии — Петро–Павловская (с 18 по 30 июня), но начинающаяся обыкновенно 18–20 июня и продолжающаяся до 1–го, а иногда и до 6 июля. В настоящее время всех жителей в Я. 5250 д., в том числе православных 2206, католиков 581 и евр. 2463. Прихожане занимаются земледелием; есть среди них также сапожники, столяры, плотники, каменщики и т. п. Здание существующего ныне храма во имя Св. Троицы — каменное, начато постройкою в 1761 г. при помещике Павле Старжинском, заложившем эту постройку для бернардинского кляштора, а окончено при Иване Орловском в конце XVIII столетия. В ведении бернардинов это здание было до 1831 г., а в 1832 г., в силу Высочайшего повеления, сделалось достоянием православного ведомства. В 1835 году храм капитально отремонтирован. В нем есть икона Божией Матери прекрасной живописи; католическая проповедническая кафедра сохраняется в нем по настоящее время. В 1891 г. построена новая колокольня, каменная, крытая железом. В давнее время в приходе существовало две церкви: Св.–Троицкая в Буринцах и Свято–Михайловская в Боснячине. На месте Св.–Троицкой церкви устроена каменная часовня, а погост Михайловской церкви вошел в псаломщицкую усадьбу. Церк. земли: усад. 7 дес. 400 саж., пахот. и сенок. 80 дес. 1200 саж. Дом для свящ. каменный, двухэтажный; постр. для псал. непрочны. В приходе существует министерское одноклассное училище, основанное в 1867 г., и школа грамоты для девочек, открытая в 1897 г. В Я. есть римо.–катол. костел во имя Св. Апп. Петра и Павла, построенный в 1792 г.; прихожан имеет 3498 д. об. п.

Зміст

ПЕРЕДМОВА	3
СІЦІНСЬКИЙ ЮХИМ ЙОСИПОВИЧ	4
ТЕОДОРОВИЧ МИКОЛА ІВАНОВИЧ	6

БІЛОГІРСЬКИЙ РАЙОН

БЕСОВКА (нині Квітневе)	8
ВАРИВОДКИ (Шороха)	8
ВЕЛИКІЕ КАЛЕТИНЦЫ	8
ВОДЫЧКИ	8
ВОЛОСКОЕ	8
ВОРОБИЄВКА	9
ВЯЗОВЕЦ	9
ГУЛІОВЦЫ	9
ДЕНИСОВКА	10
ДЗВОНКИ	11
ДИДКОВЦЫ (інаше Дитковцы)	11
ДОЛГАЛЕВКА	12
ЖЕМЕЛИНЦЫ	12
ЖИЗНИКОВЦЫ	12
КОРНИЦА	12
КОРЫТНО	13
КУРЬЯНКИ	13
ЛЕПЕСОВКА	13
ЛИСКИ	14
ЛЯХОВЦЫ (нині Білогір'я)	14
МАЛЫЕ КАЛЕТИНЦЫ	18
МИКЛАШИ	19
МОКРАЯ ВОЛЯ	19
МОСКАЛЕВКА МАЛАЯ	19
МОСКАЛЕВКА	19
ОКНИНЫ	20
ОЛЬШАНИЦА	20
ПАНЬКОВЦЫ	20
ПЕРЕРОСЛОЕ	21
ПОГОРЕЛЬЦЫ	21
СЕМЕНОВ	22
СИВКИ	22
СИНЮТКИ (інаше — Сенютки)	23
СОСНОВКА	24
СУШЕВЦЫ	25
ТИХОМЛЬ	25
УНИЕВ (нині Ставищани)	28
ХОРОШОВ	28
ШЕЛЬВОВ	29
ШИМКОВЦЫ	30
ШУНЬКИ	30
ЮВКОВЦЫ	31
ЮРОВКА	33
ЯМПОЛЬ	31

ВІНЬКОВЕЦЬКИЙ РАЙОН

АЛЕКСАНДРОВ ВЕЛИКИЙ	34
БЕБЕХИ (нині Яснозір'я)	34
ВОНЬКОВЦЫ (нині Вінківці)	34
ГОВОРЫ	35
ГРИМЯЧКА	35
ДАШКОВЦЫ	36
ЖЕНИШКОВЦЫ	36
ЗИНЬКОВ	37
КАЛЮСИК	38
КАРАЧИЄВЦЫ	39
КАРИЖИН	40
КУРНИКИ (нині Зоряне)	40

ЛОМАЧИНЦЫ	40
МАЙДАН—АЛЕКСАНДРОВСКИЙ	40
НЕТЕЧИНЦЫ НОВЫЕ	41
ОХРИМОВЦЫ	41
ОСЛАМОВ	41
ПИЛИПЫ АЛЕКСАНДРОВСКИЕ	41
ПИРОГОВКА	42
ПОКУТИНЦЫ	42
ФАЩІЄВКА	42

ВОЛОЧИСЬКИЙ РАЙОН

АВРАТИН	44
БАЛЬКОВЦЫ	45
БРУНИОВКА (нині Бронівка)	48
БУБНОВКА ВЕЛИКА (нині Бубнівка)	48
ВЕЛИКІЕ ЖЕРЕБКИ	48
ВОЛОЧИСК	50
ВОЛЧКОВЦЫ (нині — Вочківці)	59
ВЫДАВА	60
ГЛЯДКИ	60
ГРЕЧАНА	60
ЖЕРЕБКИ	60
ЗАВАЛИЙКИ	60
КОПАЧЕВКА	61
КУПЕЛЬ	61
КУРИЛОВКА	62
КУШНИРОВКА	63
ЛОЗОВА	63
ЛЫЧОВКА	64
МАНАЧИН	66
НЕМИРИНЦЫ	67
ОЖИГОВЦЫ	68
ПАВЛИКОВЦЫ	72
ПАХУТИНЦЫ	72
ПЕНЬКОВЦЫ	73
ПИСАРЕВКА—ВОЙТОВЕЦКАЯ	73
ПОПОВЦЫ	74
ПОРОХНЯ	75
РАБИЄВКА	77
РЕПНА	84
САРНОВ	84
СОБКОВЦЫ	84
СОЛОМНА	84
СЧАСТНОВКА	84
ТАРНРУДА	85
ТРЕТЕЛЬНИКИ	85
ФЕДОРКИ	86
ЧЕРНЯВА	86
ШМЫРКИ	87
ЮХИМОВЦЫ	88
ЯХНОВЦЫ	89

ГОРОДОЦЬКИЙ РАЙОН

БАЛАКИРЫ	90
БЕДРИКОВЦЫ	90
ВАРОВЦЫ	90
ГОРОДОК	90
ГРИЦКОВ	91
ЖИЩИНЦЫ	91
ИВАНКОВЦЫ—САТАНОВСКИЕ	92
КУПИН	92
КАЛИТИНЦЫ	93
КАРАБЧИЄВ—ВЕЛИКИЙ	93
КРЕМЕННА	93
КУЗЬМИН	94
КУМАНОВ	94
КУРОВКА	94
ЛЕСОВОДЫ	94
ЛИПОВКА	95

ЛИСОГОРКА	95
МАРТЫНКОВЦЫ	95
МАТВЕЙКОВЦЫ	96
НЕМИРИНЦЫ	96
НОВЫЙ СВЕТ	96
ОЛЕКСИНЕЦ ПОДЛЕСНЫЙ	96
ОЛЕКСИНЕЦ ПОЛЬНЫЙ	97
ОСТАПКОВЦЫ	97
ПЕСОЧНА НОВАЯ	97
ПЕСОЧНА СТАРАЯ	97
ПОРЕЧЬЕ СТАРОЕ	98
ПОРЕЧЬЕ НОВОЕ	98
РАКОВЕЦ	98
САТАНОВ	99
САТАНОВКА	101
СКИПЧЕ	101
СКОТЫНЯНЕ (нині Клинове)	102
СЫРВАТИНЦЫ	102
ТРОСТЯНЕЦ	102
ТУРЧИНЦЫ	102
ХМЕЛЕВКА	103
ЧЕРНОВОДЫ	103
ЯРОМИРКА	103

ДЕРАЖНЯНСЬКИЙ РАЙОН

БОГДАНОВЦЫ	104
БОЖИКОВЦЫ	104
ВОЛКОВИНЦЫ	104
ГАЛУЗИНЦЫ	105
ГРИШКИ	105
ДЕРАЖНЯ	105
ДЕРАЖНЯ—ГАТНАЯ (нині Гатна)	106
ДЕРАЖНЯ—КАЛЬНА (нині Кальна)	106
ЗАГИНЦЫ	107
ЗГАРОК	107
ЗЯНЬКОВЦЫ	108
ИОЛТУХИ (нині Явтухи)	108
КАРИЧИНЦЫ—ВОЛОСКИЕ (нині Коричинці)	108
КАРИЧИНЦЫ—ДОМСКИЕ	108
КАРИЧИНЦЫ—ПИЛИПОВСКИЕ	109
КОПАЧЕВКА	109
КРАСНОСЕЛКА	110
МАЗНИКИ	110
НОВОСЕЛКА	110
РАДОВЦЫ	111
ЧЕРНИЛИОВЦЫ	111
ШЕЛЕХОВСКАЯ СЛОБОДКА	112
ШИГИНЦЫ или ШЕИНЦЫ	112
ШПИЧИНЦЫ МАЛЫЕ	112
ШПИЧИНЦЫ ВЕЛИКІЕ или ЛЕСОВЫЕ	112
ЯНКОВЦЫ	113
ЯСЬКОВЦЫ	113

ДУНАЄВЕЦЬКИЙ РАЙОН

БАЛИН (Балын)	114
БЛЕЩАНОВКА	114
ВИХРОВКА	115
ВОРОБИЄВКА	115
ГОЛОЗУБИНЦЫ	115
ГОРЧИЧНА	115
ДУНАЄВЦЫ	116
ЖВАНЧИК (нині Великий Жванчик)	118
ЗАЛЕСЦЫ (такоже ЗАЛЕСЬЕ)	118
ЗЕЛЕНЧЕ	118
ИВАНКОВЦЫ—ДУНАЄВЕЦЬКИЕ	119
КАРАБЧИЄВКА МАЛАЯ	119
КРИВЧИК	119
КРИНИЧАНЕ	120
КУЖЕЛЄВА ВЕЛИКАЯ	120

КУЖЕЛЕВА МАЛАЯ (или КУЖЕЛЕВКА)	121	ТОПОРЫ	164	СМОТРИЧ	201
ЛЫСЕЦ	121	ТЫШЕВИЧИ	164	СТУДЕНИЦА	202
ЛЫСОГОРКА	121	ХРИСТОВКА	164	СУПРУНЬКОВЦЫ	202
МАКОВ	122	ЧИЖОВКА	164	ТЕРЕМЦЫ	202
МАЛИЕВЦЫ	122	ШЕКЕРИНЦЫ	165	УСТЬЕ	203
МИНЬКОВЦЫ	123	ЩУРОВЧИКИ	165	УШИЦА СТАРАЯ	203
МИХАЛОВКА	123			ФРИДРОВЦЫ (нині Залісся Перше)	204
МИЦЕВЦЫ	124	КАМ'ЯНЕЦЬ-ПОДІЛЬСЬКИЙ РАЙОН		ФУРМАНОВКА	205
МОРОЗОВ	124	АРМЯНЕ ВЕЛИКИЕ (нині — Великозалісся)	166	ХОДОРОВЦЫ	205
МУКАРОВ ПОДЛЕСНЫЙ	124	БАБШИН	166	ЦЫБУЛЕВКА	205
МУКАРОВ ПОЛЬНЫЙ	125	БАГОВИЦА (Баговця)	166	ЧАБАНОВКА	206
НЕСТЕРОВЦЫ	125	БАКОТА	167	ЧЕРНОКОЗИНЦЫ	206
ПОБОЙНА ВЕЛИКАЯ	126	БЕЗНОСКОВЦЫ (нині Абрикосівка)	169	ЧУГОР	216
ПОБОЯНКА или ПОБОЙНА МАЛАЯ	126	БОДАЧОВКА (нині частина Колодіївки)	169	ШУСТОВЦЫ	206
РАХНОВКА	126	БОРИШКОВЦЫ	169	ШУТНОВЦЫ	207
РУДКА	126	БРАГА	170		
СЕЧИНЦЫ	127	ВЕРБКА	171	КРАСИЛІВСЬКИЙ РАЙОН	
СИВОРОГИ	127	ВИТКОВЦЫ (Войтковцы)	171	АНТОНИНЫ	208
СОКОЛЕЦ	128	ВРУБЛЕВЦЫ	171	БЕРЕГЕЛИНЦЫ	208
ТАТАРИСКИ	128	ВЫХВАТНЕВЦЫ	172	ВАСЬКОВЧИКИ	208
ТЕРНАВА ВЕЛИКАЯ (нині Тернова)	128	ГАВРИЛОВЦЫ	172	ВЕЛИКАЯ КЛИТНА	208
ТЕРНАВКА МАЛАЯ (нині Томашівка)	129	ГОЛОСКОВ	172	ВЕЛИКАЯ МЕДВЕДОВКА	210
ТЫННА	129	ГОРАЕВКА	173	ВЕРЕМИЕВКА	211
УДРИЕВЦЫ	130	ГРЕНЧУК	173	ВОЛИЦА ВОНСОВИЧА	212
ЧАНЬКОВ	130	ГРУШКА	174	ВОЛИЦА ДУБИССКАЯ	212
ЧАНЬКОВ иначе ЗЕЛЕНЫЕ ЛУКИ	130	ГУМИНЦЫ	174	ВОЛИЦА ИОДКО (нині Заслучне)	213
ШАТАВА	130	ДЕМШИН	174	ГЛИБКИ	216
ЯЦКОВЦЫ	131	ДОЛЖОК	174	ГОЛЮНКИ (нині — Радісне)	218
		ДУМАНОВ	175	ГРИЦЕНКИ	219
ІЗЯСЛАВСЬКИЙ РАЙОН		ЕЛЕНОВКА	176	ГРИЦЫКИ	222
БЕВЛЕВ (нині — Білеве)	132	ЖВАНЕЦ	176	ДУБИЩИ	222
БЕЙЗЫМЫ	132	ЗАВАЛЬЕ	176	ЗАКРИНИЧЬЕ	227
БЕЛОГОРОДКА	132	ЗАЛУЧЕ НАДКОРДОННОЕ	177	ЗАКРИНИЧЬЕ	227
БЕЛЬЧИН	133	КАДИЕВЦЫ	177	ЗОЗУЛИНЦЫ ВЕЛИКИЕ	231
БОРИСОВ	134	КАЛИНЕ	177	КАЛАМАРИНКА	236
ВАСЬКОВЦЫ	134	КАМЕНЕЦ-ПОДОЛЬСКИЙ	178	КОБЫЛЬЯ (нині Веселівка)	237
ВЕЛИКАЯ РАДОГОЩ	134	КАРВАСАРИ	189	КОТЮРЖИНЦЫ	241
ВЕЛИКИЕ ПУЗЫРКИ	135	КИТАЙГОРОД	190	КОШЕЛЕВКА	242
ВЕЛИКИЕ ЩУРОВЦЫ (нині — Щурівці)	136	КНЯГИНИН	190	КРАСИЛОВ	243
ВЛАШАНОВКА	136	КНЯЖПОЛЬ	191	КРЕМЕНЧУКИ (нині Каштанівка)	246
ГНОЙНИЦА (нині — Поліське)	137	КОЗОДАВИНЦЫ (нині Каштанівка)	191	КРИВОРУДКА	246
ДАНЬКОВЦЫ	137	КОЛАЧКОВЦЫ	191	КУЗЬМИН	247
ДВОРЕЦ	138	КОЛУБАЕВЦЫ	192	КУЗЬМИНЦЫ	258
ДОБРЫН	139	КРУШИНОВКА	192	КУЛЬЧИНКИ	258
ЗАСЛАВЛЬ	139	КУДРИНЦЫ	192	КУЛЬЧИНЫ	259
ЗУБАРЫ	152	КУЛЬЧИЕВЦЫ	193	КУЧМАНОВКА	260
КЛЕМБОВКА	152	ЛАСТОВЦЫ	193	ЛАГОДИНЦЫ	261
КРОПИВНА	153	ЛЕСКОВЦЫ	193	ЛЕДЯНКА	261
КУНЕВ	153	ЛЕСКОВЦЫ	193	МАЗЕПИНЦЫ	262
ЛЕЩАНА	153	ЛЯШКОВИЦА (Нині Збруч)	194	МАЛАЯ КЛИТЕНКА	262
ЛЮТАРКА	154	МАЛИНОВЦЫ	194	МАЛЫЕ ЮНАЧИНЦЫ	263
МАЛАЯ РАДОГОЩ	154	МУКША ВЕЛИКАЯ (нині Велика Слобідка)	194	МАЛЫЕ ЗОЗУЛИНЦЫ	263
МИХЛЯ	154	НАГОРЯНЕ	194	МАЛЫЕ ПУЗЫРКИ	263
МИХНО	155	НЕГИН	195	МАНЕВЦЫ	264
МОКРЕЦ	155	НЕФЕДОВЦЫ	195	МАРКОВЦЫ	267
МЫСЛЯТИН	155	ОРИНИН	195	МИХАЙЛОВЦЫ	268
МЯКОТЫ	156	ОСТРОВЧАНЕ	196	МОЛЧАНЫ	268
НОВОЕ СЕЛО	156	ПАНЕВЦЫ	196	МОТРУНКИ	268
ПИЛЬКИ	157	ПАРАЕВКА	197	МЫТИНЦЫ	269
ПЛУЖНОЕ	157	ПОДФИЛИПЬЕ	198	ПАШУТИНЦЫ	270
ПОДЛЕСЦЫ	158	ПРИВОРОТЬЕ (Орининское)	198	ПЕЧИСКИ	271
ПРИПУТНИ	159	ПУДЛОВЦЫ	198	ПИСАРЕВКА	271
ПУТРИНЦЫ	159	РЕПИНЦЫ	199	РОСОЛОВЦЫ	272
РАДОШОВКА	159	РОГОЗНА	199	РУБЛЯНКА	275
РЕПКИ	160	РУДА	199	ТРУСИЛОВКА	275
СМОРЩКИ	161	РУНКОШЕВ	200	ХОДЬКОВЦЫ	276
СОХУЖИНЦЫ	161	РЫХТА	200	ЦЕЦИНЕВКА (нині Дружне)	276
СОШНОЕ	162	РЫХТЕЦКАЯ СЛОБОДКА	200	ЧЕПЕЛЕВКА	276
ТЕЛЕЖИНЦЫ	162	СОКОЛ	200		
ТЕРНАВКА	162				

Зміст	ЧЕРНЕЛЕВКА	278	ПОЛОНСЬКИЙ РАЙОН		БУТОВЦЫ	345
	ЮНАЧКИ (Великие)	284	БЕЛЕЦК	316	ВЕЛИКИЕ МАЦЕВИЧИ	346
	ЯВОРОВЦЫ	284	БРАЖИНЦЫ	316	ВЕЛИКИЙ ЧЕРНЯТИН	346
	ЯКИМОВЦЫ	285	ВЕЛИКАЯ БЕРЕЗНА (или Березина)	316	ВЕРБОРОДИНЦЫ	347
	ЛЕТИЧІВСЬКИЙ РАЙОН		ВЕЛИКАЯ НОВОСЕЛИЦА—ПОЛОНСКАЯ	316	ВЕРХНЯКИ	348
	БУЦНЕВЦЫ (нині Буцні)	286	ВОРОБІЄВКА	317	ВИШНОПОЛЬ	349
	ВЕРБКА КАЗЕННАЯ (нині Вербка)	286	КАЛЕНИЧИ ВЕЛИКИЕ	317	ВОЛИЦА—КЕРЕКЕШИНА	349
	ВОЙТОВЦЫ	287	КОТЕЛЯНКА	317	ВОРОНКОВЦЫ	352
	ВОЛОСОВЦЫ	287	КОХАНОВКА	317	ВЫСШАЯ ПОГОРЕЛА	352
	ГОЛЕНИЩЕВ	288	КУПЧИНЦЫ	317	ГРЕБЕНИНКА	353
	ГОЛОСКОВ	288	КУСТОВЦЫ	318	ГУБИН	355
ГОРБАСОВ	289	МАЙДАН ВОЛЯНСКИЙ	318	ГУБЧА	355	
ГРЕДЧИНЦЫ	289	МАЛАЯ ШКАРОВКА	318	ДЕРКАЧИ	356	
ЗАЛЕТИЧЕВКА	289	МИКУЛИН	318	ДРАЧИ	356	
ЗАПАДИНЦЫ	290	МОСКАЛЕВКА	318	ЖАБЧЕ	357	
КОЗАЧКИ	290	МОСКВИТЯНОВКА	318	ЖЕРЕБКИ	357	
КОПЫТИНЦЫ	290	ВЕЛИКАЯ НОВОСЕЛИЦА—ПОЛОНСКАЯ	319	ЗЕЛЕНЦЫ	358	
КУДИНКА	290	НОВОСЕЛИЦА	319	ИЛЬЯШЕВКА	358	
ЛЕТИЧЕВ	291	ОНАЦКОВЦЫ	320	ИРШИКИ	358	
ЛИСОГОРКА	293	ПОЛОННОЕ	320	КАЛИНОВКА	359	
МАРКОВЦЫ	293	РОГОВИЧИ	327	КАПУСТИН	359	
МЕДЖИБОЖ	294	САСАНОВКА	327	КИСЕЛИ	360	
НОВО—КОНСТАНТИНОВ	297	СЯГРОВ	327	КРАСНОСЕЛКА	360	
ПОПОВЦЫ	297	ТИТКОВ	327	КРУГЛИК	361	
РОЖНЫ	297	СЛАВУТСЬКИЙ РАЙОН		ЛАДЫГИ	362	
РУСАНОВЦЫ	298	АННОПОЛЬ	328	ЛАЖЕВА	363	
САХНЫ	298	БАРБАРОВКА	328	ЛАШКИ (нині Березне)	364	
СНИТОВКА	299	БАЧМАНОВКА	328	ЛАШКИ ЛЕСОВЫЕ (нині Морозівка)	365	
СТАВНИЦА	299	БЕРЕЗДОВ	332	ЛИСИНЦЫ	365	
СУСЛОВЦЫ	300	БЕСЕДКИ	332	МАЛЫЕ МАЦЕВИЧИ	365	
ЧАПЛЯ	300	ВЕЛИКИЙ СКНИТ	333	МИХИРИНЦЫ	366	
ШРУБКОВ	300	ВЕЛИКИЙ ПРАУТИН	333	НАПАДОВКА	366	
ЩЕДРОВА	300	ГОЛОВЛИ	333	НЕМИРИНЦЫ	366	
ЮРЧЕНК	301	ГОРИЦЫ	333	НИЗШАЯ ПОГОРЕЛА	367	
ЯРОСЛАВКА	301	ДОЛЖОК	333	НОВОСЕЛИЦА	368	
НОВОУШИЦЬКИЙ РАЙОН		ДЪЯКОВ	334	ОГИЕВЦЫ	369	
БОРСУКОВЦЫ	302	ЖУКОВ	334	ОСТРОПОЛЬ	369	
БРАИЛОВКА	302	КИЛИКИЕВ	334	ПАШКОВЦЫ	370	
БУЧАЯ	302	КЛЕПАЧИ	335	ПЕНЬКИ	372	
ВАХНОВЦЫ	302	КОЛОМЛИ	335	ПОПОВЦЫ	372	
ГЛЕБОВ	302	КРАСНОСТАВ	336	РАШТОВКА	374	
ГЛУБОЧЕК	303	КРИВИН	336	РЕШНЕВКА	374	
ДУРНЯКИ (нині Садове)	304	КРУПЕЦ	336	САМЧИКИ	375	
ЗАМЕХОВ	304	КУТКИ	337	САМЧИНЦЫ	376	
ИВАНКОВЦЫ—ХРЕБТИЕВСКИЕ	304	МАЛЫЙ СКНИТ	337	СВИННАЯ (нині Веснянка)	378	
ИВАШКОВЦЫ	304	МИНЬКОВЦЫ	337	СЕВЕРИНЫ	386	
КАЛЮС	305	МИРУТИН	338	СЕМЕРИНКИ	386	
КАПУСТИНЫ	306	МУХАРЕВ	338	СКОВОРОДКИ	387	
КОСИКОВЦЫ	306	НЕТИШИН	338	СТАРОКОНСТАНТИНОВ	422	
КУРАЖИН	307	ПАШУКИ	338	СТЕЦКИ	443	
КУРИЛОВЦЫ—ЗЕЛЕНЫЕ	307	ПЕРЕМЫШЛЬ	338	ФУТОРЫ	444	
КУЧА	307	ПЕЧИВОДЫ	338	ХИЖИНКИ	444	
ЛОЕВЦЫ	308	ПЛОСКОЕ	339	ЧЕРНА	444	
ОЛЬХОВЕЦ	308	ПОДДУБЦЫ	339	ЮЗЕФОВКА (нині Йосипівка)	445	
ОТРОКОВ	309	ПОНОРА	339	СТАРОСИНЯВСЬКИЙ РАЙОН		
ПЕСЕЦ	309	РОВКИ	339	БАБИН	446	
ПИЛИПКОВЦЫ	309	СЕЛИЧЕВ	340	БУГЛАИ	446	
РУДКОВЦЫ	310	СИОМАКИ	340	ГРЕЧАНА	446	
СЛОБОДКА—КУЧСКАЯ (нині Слобідка)	311	СЛАВУТА	340	ДЕМКОВЦЫ	446	
СТАВЧАНЕ	311	УЛАШАНОВКА	342	ДУБОВА	447	
СТРУГА ВЕЛИКАЯ (нині Струга)	311	ХВОЩОВКА	342	ИВАНКОВЦЫ	447	
СТРУЖКА	312	ХОРОВЕЦ	342	ИЛЬЯТКА	447	
ТИМКОВ	312	ЦВЕТОХА	343	МИСЮРОВКА	448	
УШИЦА НОВАЯ	313	ЧЕРНОКАЛЫ (нині Ставчани)	343	МШАНЕЦ	448	
ЦИВКОВЦЫ	314	ЯНУШОВКА (нині Іванівка)	343	ОЖАРОВКА	448	
ЩЕРБОВЦЫ	314	СТАРОКОСТЯНТИНІВСЬКИЙ РАЙОН		ПАНЬКОВЦЫ	448	
ЯНОВКА (нині Іванівка)	314	БАГЛАИ	344	ПАПЛИНЦЫ	449	
		БУЛАЕВКА	344	ПАСЕЧНА	449	

ПИЛЯВА	450	ПАШКОВЦЫ	489	ГОРОДИЩЕ	512
ПИЛЯВКА	451	ПЕЧЕСКИ	490	ГРИЦЕВ	515
ПЫШКИ	451	ПРОСКУРОВ (нині Хмельницький)	490	ЖЕЛУДКИ	524
СИНЯВА СТАРАЯ	451	РАЙКОВЦЫ	490	ЖИЛИНЦЫ	524
СИОМАКИ	452	РЕДВИНЦЫ	491	КОНОТОПЫ	524
ТЕЛИЖИНЦЫ	452	РЕДКОДУБЫ	491	КОСАЯ РЕШНЕВКА	524
ХАРКОВЦЫ	453	РОССОШЕ	491	КОСЬКОВ	524
ЦЫМБАЛОВКА	453	РУЖИЧНА	492	КОРЧИК	525
ЩЕРБАНИ	453	СТАВЧИНЦЫ	492	ЛАБУНЬ	525
ТЕОФІПОЛЬСЬКИЙ РАЙОН					
БАЗАЛИЯ	454	СТУФЧИНЦЫ	492	ЛАВРИНОВЦЫ	529
БЕРЕЖИНЦЫ	457	ТЕРЕШОВЦЫ	492	ЛЕНКОВЦЫ	530
ВОЛИЦА ПОЛЕВАЯ	458	ТЫРАНОВКА	493	ЛОЗЫЧНА	530
ВОРОНОВЦЫ	458	ФЕЛЬШТИН (нині с. Гвардійське)	493	ЛОТОВКА	530
ГАВРИЛОВКА	459	ХОДАКОВЦЫ	494	МАЙДАН—ЛАБУНСКИЙ	531
ГАЛЬЧИНЦЫ	459	ЧЕРЕПОВА	494	МАРКОВЦЫ	532
ИЛЬКОВЦЫ	461	ЧЕРЕПОВКА	494	МОКИЕВЦЫ	532
КАРАБИЕВКА	461	ЧЕРНООСТРОВ	494	НИЧПАЛЫ (нині Поляни)	532
КОЛЕСЕЦ	465	ШУМОВЦЫ	495	НОВИЧИ	532
КОЛКИ	469	ЧЕМЕРОВЕЦЬКИЙ РАЙОН			
КОТЮРЖИНЦЫ	472	БЕЛАЯ	496	ОНЫШКОВЦЫ	532
ЛЫСОГОРКА	472	БЕРЕЖАНКА (Чемеровецкая)	496	ПАШУКИ	533
МЕДИСОВКА	472	ВИШНЕВИК	496	ПИЛЯИ	533
НЕМИРИНЦЫ	472	ГОЛЕНИЩЕВ	497	ПЛЕСНА	534
ПОЛЯХОВА	472	ГУКОВ	497	ПЛЕЩИН	534
РЕДКА	473	ГУСЯТИН	497	РОЖИЧНА	534
СВИННА	473	ДЕМКОВЦЫ	498	РЫЛОВКА	538
ТЕОФИПОЛЬ	475	ЖАБИНЦЫ	498	СЕРЕДИНЦЫ	538
СВЯТЕЦ	478	ЖЕРДЕ	498	СОШКИ	538
ТУРОВКА	478	ЗАВАДОВКА	499	СУДИЛКОВ	539
ЧОЛГУЗОВ	479	ЗАЛУЧЕ	499	СУЛЬЖИН	542
ШАРЛАЕВКА	479	ЗБРИЖ	500	ТРАУЛИН	543
ХМЕЛЬНИЦЬКИЙ РАЙОН					
АРКАДИЕВЦЫ	480	ИВАХНОВЦЫ	500	ХРОЛИН	544
БАХМАТОВЦЫ	480	КАРАЧКОВЦЫ	500	ЧЕТЫРЬБОКИ	544
ВЕЗДЕНЬКИ	480	КУГАЕВЦЫ	501	ШЕПЕТОВКА	545
ВОДЫЧКИ	481	КУТКОВЦЫ	501	ЯРМОЛИНЕЦЬКИЙ РАЙОН	
ВОЛКОВЦЫ НИЗШИЕ	481	КОРМИЛЬЧЕ	501	БАЛАМУТОВКА	548
ГЕЛЕТИНЦЫ	481	КОЧУБИЕВ	502	БУЙВОЛОВЦЫ	548
ГЛЕЗНЕВ	481	КРАСНОСТАВЦЫ	502	ВЕРБКА МУРОВАННАЯ	548
ГРИНЕВЦЫ ЛЕСОВЫЕ	482	КРИКОВ	502	ВЫХИЛЕВКА	548
ГРУЗЕВИЦА	482	КУЗЬМИНЧИК	502	ГЛУШКОВЦЫ	549
ДАВИДКОВЦЫ	482	ЛЕТАВА	503	ЖИЛИНЦЫ	549
ДОБРОГОРЩА	483	ЛЯНЦКОРУНЬ (нині Зарічанка)	503	КАДИЕВКА	549
ЖУЧКОВЦЫ	483	МАРИАНОВКА	503	КРУТЫБОРОДЫ	549
ЗАХАРОВЦЫ	483	ОЛЬХОВЕЦ	504	КУЯВЫ (нині Соснівка)	550
ИВАНКОВЦЫ—ОЛЕШИНСКИЕ	483	ПОЧАПИНЦЫ	504	ЛЕХНОВКА	550
ИГНАТОВЦЫ	484	ПУКЛЯКИ	504	ЛИСОВКА	550
КАРПОВЦЫ	484	ПЯТНИЧАНЕ	504	МИХАЛКОВЫ	550
КАТЕРИНОВКА	484	СВИРШКОВЦЫ	505	МИХАЛПОЛЬ	551
КЛЕМАШОВКА	484	СЕКИРИНЦЫ	505	МОНАСТЫРЕК	551
КНИЖКОВЦЫ	485	СЛОБОДКА-СМОТРИЧСКАЯ	505	МОСКАЛЕВКА	551
КОЛЫБАНЬ	485	СТЕФАНОВКА	506	НОВОЕ СЕЛО	551
КОПЫСТИН	485	ТЕРЕМКОВЦЫ	506	ПАСЕЧНА	552
ЛАПКОВЦЫ	485	УВСЕ (нині Вівся)	506	ПЕРЕГОНКА	552
МАЛАШОВЦЫ	486	ХРОПОТОВА	506	САВИНЦЫ	552
МАЛИНИЧИ	486	ЦЫКОВА	506	СВИННАЯ (нині Лугове)	552
МАНИЛОВКА	486	ЧЕМЕРОВЦЫ	507	СКАЗИНЦЫ (нині Ясенівка)	552
МАСИОВЦЫ	486	ЧЕРНА	507	СЛОБОДА МИХАЛКОВСКАЯ (нині Слобідка)	552
МОЛОМОЛИНЦЫ	486	ЧЕРЧЕ	508	СОКОЛОВКА	553
НЕМИЧИНЦЫ	487	ЯМПОЛЬЧИК	508	СТРИХОВЦЫ	553
НИКОЛАЕВ	487	ШЕПЕТІВСЬКИЙ РАЙОН			
ОЛЕШИН	487	БЕЛОКРИНИЧЬЕ	510	СУТКОВЦЫ	553
ОСТАШКИ	488	БЕЛОПОЛЬЕ	510	ТОМАШЕВКА НИЗШАЯ	554
ПЕДОСЫ	488	ВЕЛИКАЯ РЕШНЕВКА	510	ШАРАВКА	554
ПИРОГОВЦЫ	488	ВЕЛИКАЯ МЕДВЕДОВКА	510	ЯРМОЛИНЦЫ	555
ПАРХОМОВЦЫ	489	ВЕЛИКАЯ ШКАРОВКА	511		
		ВЕРБОВЦЫ	511		
		ВОЛКОВЦЫ	511		

Історія міст і сіл Хмельниччини (за працями Ю. Й. Сіцінського і М. І. Теодоровича)
Навчальний посібник.

Автор ідеї і упорядник Олексій Тимошук.

Редактори Наталка Антонюк і Володимир Касакович.

Комп'ютерний набір Інни Мовчан і Ольги Гораль.

Коректор Алла Зотова.

Технічний редактор Людмила Тимошук.

Оригінал-макет і верстка Олексія Тимошука.

У книзі використані фотознімки Валерія Валуєва, Віктора Войковського, Світлани Волкової, Василя Добровольського, Тетяни Недрі, Оксани Собко, Станіслава Стояновського, Олексія Тимошука.

Ілюстрації для книги надали: Алла Журба (м.Дніпропетровськ),
Сергій Єсюнін (м.Хмельницький),
Петро Маліш (м.Хмельницький),
Володимир Татаркін (м.Львів).

Підписано до друку 12.08.2011 р. Формат 60x84 1/8.
Гарнітура HeliosCond. Друк офсетний. Наклад 1000. Зам. №2116..
Віддруковано у ТОВ «Поліграфіст», м.Хмельницький, вул.Курчатова, 8: тел. 72-00-50.
Вид свідоцтво ХІЦ №013 від 27.11.2000 р.

Упорядник Тимошук О.О.

Історія міст і сіл Хмельниччини (за працями Ю. Й. Сіцінського і М. І. Теодоровича). Навчальний посібник/
уп. Тимошук О. — Хмельницький: Поліграфіст, 2011. — 560 с.

ISBN 978-966-1502-32-0

У посібнику «Історія міст і сіл Хмельниччини» вперше об'єднані в одній книзі відомості про всі населені пункти сучасної Хмельниччини, зібрані і систематизовані Юхимом Сіцінським та Миколою Теодоровичем, які в кінці ХІХ — на початку ХХ століть видали окремі книги під назвами: «Приходы и церкви Подольской епархии» та «Историко-статистическое описание церквей и приходов Волынской епархии». Книга містить короткі розповіді про географічне положення, історію заснування і розвитку міст і сіл сучасної Хмельниччини. Вміщені тут і відомості етнографічного, культурологічного та фольклорно-звичаєвого характеру. Особливістю видань, на основі яких укладена книга, є те, що для їх підготовки автори свого часу залучили велику кількість свідчень та розповідей мешканців конкретних поселень, а також інформацію, почерпнуту із архівних джерел, деякі з яких нині вже безповоротно втрачені.

Книга розрахована на широке практичне використання вчителями, школярами, викладачами вузів, студентами, краєзнавцями та небайдужими людьми, що цікавляться історією малої батьківщини.